



АДМИНИСТРАЦИЯ ГОРОДА ПЕРМИ
ЗАМЕСТИТЕЛЬ ГЛАВЫ АДМИНИСТРАЦИИ
ГОРОДА ПЕРМИ - НАЧАЛЬНИК ДЕПАРТАМЕНТА
ЗЕМЕЛЬНЫХ ОТНОШЕНИЙ
РАСПОРЯЖЕНИЕ

09.04.2021

№ 21-01-03-445

**О проведении аукциона
на право заключения договора
аренды земельного участка
в Орджоникидзевском районе
города Перми**

На основании статьи 39.18 Земельного кодекса Российской Федерации, Положения о департаменте земельных отношений администрации города Перми, утвержденного решением Пермской городской Думы от 24 февраля 2015 г. № 39:

1. Провести аукцион на право заключения договора аренды земельного участка, государственная собственность на который не разграничена, с кадастровым номером 59:01:3812353:77 площадью 1014 кв. м, расположенного по адресу: г. Пермь, Орджоникидзевский район, ул. Цимлянская, з/у 38а (далее – земельный участок), для строительства индивидуального жилого дома.

Срок аренды земельного участка – 20 лет.

Разрешенное использование земельного участка – для индивидуального жилищного строительства.

2. Настоящее распоряжение вступает в силу со дня подписания и действует до дня заключения договора аренды земельного участка с кадастровым номером 59:01:3812353:77.

3. Контроль за исполнением распоряжения возложить на заместителя начальника департамента земельных отношений администрации города Перми Хайруллину К.М.

Исполняющий обязанности заместителя
главы администрации города Перми –
начальника департамента земельных
отношений администрации города Перми

Е.Н. Гонцова



Филиал Федерального государственного учреждения "Федеральная кадастровая палата Федеральной службы государственной регистрации, кадастра и картографии" по Пермскому краю
полное наименование органа регистрации прав

Выписка из Единого государственного реестра недвижимости об объекте недвижимости

Сведения о характеристиках объекта недвижимости

На основании запроса от 29.03.2021, поступившего на рассмотрение 29.03.2021, сообщаем, что согласно записям Единого государственного реестра недвижимости:

Раздел 1 Лист 1		
Земельный участок		
вид объекта недвижимости		
Лист № 1 раздела 1	Всего листов раздела 1: 3	Всего разделов: 7
Всего листов выписки: 9		
29 марта 2021г. № КУВИ-002/2021-28513090		
Кадастровый номер: 59:01:3812353:77		
Номер кадастрового квартала: 59:01:3812353		
Дата присвоения кадастрового номера: 25.06.2015		

Ранее присвоенный государственный учетный номер:	данные отсутствуют
Местоположение:	Местоположение установлено относительно ориентира, расположенного за пределами участка. Почтовый адрес ориентира: Пермский край, г. Пермь, р-н Орджоникидзевский, ул. Цимлянская, 38а.
Площадь:	1014 +/- 11
Кадастровая стоимость, руб.:	1113635.64
Кадастровые номера расположенных в пределах земельного участка объектов недвижимости:	данные отсутствуют
Кадастровые номера объектов недвижимости, из которых образован объект недвижимости:	данные отсутствуют
Кадастровые номера образованных объектов недвижимости:	данные отсутствуют
Категория земель:	Земли населенных пунктов
Виды разрешенного использования:	Для индивидуального жилищного строительства
Сведения о кадастровом инженере:	данные отсутствуют
Сведения о лесах, водных объектах и об иных природных объектах, расположенных в пределах земельного участка:	данные отсутствуют
Сведения о том, что земельный участок полностью расположен в границах зоны с особыми условиями использования территории, территории объекта культурного наследия, публичного сервитута:	данные отсутствуют
Сведения о том, что земельный участок расположен в границах особой экономической зоны, территории опережающего социально-экономического развития, зоны территориального развития в Российской Федерации, игорной зоны:	данные отсутствуют

полное наименование должности	подпись	инициалы, фамилия
-------------------------------	---------	-------------------

М.П.

Земельный участок	
вид объекта недвижимости	
Лист № 2 раздела 1	Всего листов раздела 1: 3
Всего листов раздела 1: 3	Всего разделов: 7
Всего листов выписки: 9	
29 марта 2021г. № КУВИ-002/2021-28513090	
Кадастровый номер: 59:01:3812353:77	
Сведения о том, что земельный участок расположен в границах особо охраняемой природной территории, охотничьих угодий, лесничеств:	данные отсутствуют
Сведения о результатах проведения государственного земельного надзора:	данные отсутствуют
Сведения о расположении земельного участка в границах территории, в отношении которой утвержден проект межевания территории:	данные отсутствуют
Условный номер земельного участка:	данные отсутствуют
Сведения о принятии акта и (или) заключении договора, предусматривающих предоставление в соответствии с земельным законодательством исполнительным органом государственной власти или органом местного самоуправления, находящегося в государственной или муниципальной собственности земельного участка для строительства наемного дома социального использования или наемного дома коммерческого использования:	данные отсутствуют
Сведения о том, что земельный участок или земельные участки образованы на основании решения об изъятии земельного участка и (или) расположенного на нем объекта недвижимости для государственных или муниципальных нужд:	данные отсутствуют
Сведения о том, что земельный участок образован из земель или земельного участка, государственная собственность на которые не разграничена:	данные отсутствуют
Сведения о наличии земельного спора о местоположении границ земельных участков:	данные отсутствуют
Статус записи об объекте недвижимости:	Сведения об объекте недвижимости имеют статус "временные". Дата истечения временного характера сведений об объекте недвижимости: 01.03.2022.

полное наименование должности	подпись	инициалы, фамилия

М.П.

Земельный участок		
вид объекта недвижимости		
Лист № 3 раздела 1	Всего листов раздела 1: 3	Всего разделов: 7
29 марта 2021 г. № КУВИ-002/2021-28513090		Всего листов выписки: 9
Кадастровый номер: 59:01:3812353:77		
Особые отметки:	Сведения об ограничениях права на объект недвижимости, обременениях данного объекта, не зарегистрированных в реестре прав, ограничениях прав и обременений недвижимого имущества: вид ограничения (обременения): ограничения прав на земельный участок, предусмотренные статьями 56, 56.1 Земельного кодекса Российской Федерации; срок действия: с 21.12.2020; реквизиты документа-основания: решение о согласовании границ охранной зоны объекта электросетевого хозяйства от 06.11.2020 № 08/2320 выдан: Федеральная служба по экологическому, технологическому и атомному надзору; постановление "О порядке установления охранных зон объектов электросетевого хозяйства и особых условий использования земельных участков, расположенных в границах таких зон" от 24.02.2009 № 160 выдан: Правительство Российской Федерации. Земельный участок подлежит снятию с государственного кадастрового учета по истечении пяти лет со дня его государственного кадастрового учета, если на него не будут зарегистрированы права. Сведения, необходимые для заполнения раздела: 2 - Сведения о зарегистрированных правах, отсутствуют.	
Получатель выписки:	ДЕПАРТАМЕНТ ЗЕМЕЛЬНЫХ ОТНОШЕНИЙ АДМИНИСТРАЦИИ ГОРОДА ПЕРМИ	


полное наименование должности	подпись	инициалы, фамилия

М.П.

Выписка из Единого государственного реестра недвижимости об объекте недвижимости
Описание местоположения земельного участка

Земельный участок			
вид объекта недвижимости			
Лист № 1 раздела 3	Всего листов раздела 3: 1	Всего разделов: 7	Всего листов выписки: 9
29 марта 2021г. № КУВИ-002/2021-28513090			
Кадастровый номер: 59:01:3812353:77			

План (чертеж, схема) земельного участка



Масштаб 1:100	Условные обозначения:	
полное наименование должности	подпись	инициалы, фамилия
	М.П.	

Выписка из Единого государственного реестра недвижимости об объекте недвижимости
Описание местоположения земельного участка

Земельный участок вид объекта недвижимости			
Лист № 1 раздела 3.1	Всего листов раздела 3.1: 1	Всего разделов: 7	Всего листов выписки: 9
29 марта 2021г. № КУВИ-002/2021-28513090			
Кадастровый номер: 59:01:3812333:77			

№ п/п	Описание местоположения границ земельного участка				Сведения об адресах правообладателей смежных земельных участков		
	Номер точки начальной ая	Дирекционный угол	Горизонтальное проложение, м	Описание закрепления на местности			
1	2	3	4	5	6	7	8
1	1.1.1	1.1.2	152°14.9'	36.53	данные отсутствуют	данные отсутствуют	данные отсутствуют
2	1.1.2	1.1.3	244°50.4'	27.9	данные отсутствуют	данные отсутствуют	данные отсутствуют
3	1.1.3	1.1.4	332°37.3'	36.53	данные отсутствуют	59:01:0000000:80150	данные отсутствуют
4	1.1.4	1.1.1	64°51.7'	27.66	данные отсутствуют	59:01:3812333:76	адрес отсутствует
5	1.1.4	1.1.4			данные отсутствуют	59:01:0000000:80104	данные отсутствуют

полное наименование должности	подпись	инициалы, фамилия
		М.П.


Выписка из Единого государственного реестра недвижимости об объекте недвижимости
 Описание местоположения земельного участка

Земельный участок		
вид объекта недвижимости		
Лист № 1 раздела 3.2	Всего листов раздела 3.2: 1	Всего разделов: 7
29 марта 2021г. № КУВИ-002/2021-28513090		Всего листов выписки: 9
Кадастровый номер: 59:01:3812353:77		

Сведения о характерных точках границы земельного участка				
Система координат 59.2				
Номер точки	Координаты, м		Описание закрепления на местности	Средняя квадратичная погрешность определения координат характерных точек границ земельного участка, м
	X	Y		
1	2	3	4	5
1	531312.02	2241286.35	Нет закрепления	0.1
2	531279.69	2241303.36	Нет закрепления	0.1
3	531267.83	2241278.11	Нет закрепления	0.1
4	531300.27	2241261.31	Нет закрепления	0.1
1	531312.02	2241286.35	Нет закрепления	0.1

полное наименование должности	подпись
инициалы, фамилия	М.П.

Выписка из Единого государственного реестра недвижимости об объекте недвижимости
Сведения о частях земельного участка

Земельный участок	
вид объекта недвижимости	
Лист № 1 раздела 4	Всего листов раздела 4: 1
Всего разделов: 7	
Всего листов выписки: 9	
29 марта 2021г. № КУВИ-002/2021-28513090	
Кадастровый номер: 59:01:3812353:77	
Учетный номер части: 59:01:3812353:77/1	
	
Масштаб 1:6	
Условные обозначения:	
полное наименование должности	подпись
	инициалы, фамилия

М.П.

Выписка из Единого государственного реестра недвижимости об объекте недвижимости
Сведения о частях земельного участка

Земельный участок			
вид объекта недвижимости			
Лист № 1 раздела 4.1	Всего листов раздела 4.1: 1	Всего разделов: 7	Всего листов выписки: 9
29 марта 2021г. № КУВИ-002/2021-28513090			
Кадастровый номер: 59:01:3812353:77			

Учетный номер части	Площадь, м ²	Содержание ограничения в использовании или ограничения права на объект недвижимости или обременения объекта недвижимости
59:01:3812353:77/ 3 1	2 3	<p>Содержание ограничения (обременения): ограничение прав на земельный участок, предусмотренные статьями 56, 56.1 Земельного кодекса Российской Федерации; реквизиты документа-основания: решение о согласовании границ охранной зоны объекта электросетевого хозяйства от 06.11.2020 № 08/2320 выдан: Федеральная служба по экологическому, технологическому, атомному надзору; постановление "О порядке установления охранных зон объектов электросетевого хозяйства и особых условий использования земельных участков, расположенных в границах таких зон" от 24.02.2009 № 160 выдан: Правительство Российской Федерации; Содержание ограничения (обременения): Ограничение в использовании объектов недвижимости в границах охранной зоны с особыми условиями использования территории ВЛ 0.4кВ ТП-4323 ДОМОСТРОИТЕЛЬНАЯ, РЕЗЕРВ устанавливается в соответствии с Постановлением Правительства РФ от 24.02.2009 №160 «О порядке установления охранных зон объектов электросетевого хозяйства и особых условий использования земельных участков, расположенных в границах таких зон». 8. В охранных зонах запрещается осуществлять любые действия, которые могут нарушить безопасную работу объектов электросетевого хозяйства, в том числе привести к их повреждению или уничтожению, и (или) повлечь причинение вреда жизни, здоровью граждан и имуществу физических или юридических лиц, а также повлечь нанесение экологического ущерба и возникновение пожара, в том числе: а) набрасывать на провода и опоры воздушных линий электропередачи посторонние предметы, а также подниматься на опоры воздушных линий электропередачи; б) размещать любые объекты и предметы (материалы) в пределах созданных в соответствии с требованиями нормативно-технических документов проходов и подъездов для доступа к объектам электросетевого хозяйства, а также проводить любые работы и возводить сооружения, которые могут препятствовать доступу к объектам электросетевого хозяйства, без создания необходимых для такого доступа проходов и подъездов; в) находиться в пределах огороженной территории и помещений распределительных устройств и подстанций, открывать двери и люки распределительных устройств и подстанций, производить переключения и подключения в электрических сетях (указанное требование не распространяется на работников, занятых выполнением разрешенных в установленном порядке работ), разводить огонь в пределах охранных зон водных и распределительных устройств; г) размещать свалки; д) производить работы ударными механизмами, сбрасывать тяжести массой свыше 5 тонн, производить сброс и слив едких и коррозионных веществ и горюче-смазочных материалов. В пределах охранных зон без письменного решения о согласовании сетевых организаций юридических и физических лицам запрещаются: а) строительство, капитальный ремонт, реконструкция или снос зданий и сооружений; б) горные, взрывные, мелиоративные работы, в том числе связанные с временным затоплением земель; в) посадка и вырубка деревьев и кустарников; д) проход судов, у которых расстояние по вертикали от верхнего крайнего габарита с грузом или без груза до нижней точки провеса проводов переходов воздушных линий электропередачи через водоемы менее минимально допустимого расстояния, в том числе с учетом максимального уровня подъема воды при паводке; е) проезд машин и механизмов, имеющих общую высоту с грузом или без груза от поверхности дороги более 4,5 метра (в охранных зонах воздушных линий электропередачи); ж) земляные работы на глубине более 0,3 метра (на впахаемых землях на глубине более 0,45 метра), з) полив сельскохозяйственных культур в случае, если высота струи воды может составить свыше 3 метров (в охранных зонах воздушных линий электропередачи); и) полевые сельскохозяйственные работы с применением сельскохозяйственных машин и оборудования высотой более 4 метров (в охранных зонах воздушных линий электропередачи);. Реестровый номер границы: 59:01-6-7529; Вид объекта реестра границ: Зона с особыми условиями использования территории; Вид зоны по документу: ОХРАННАЯ ЗОНА ВЛ 0.4кВ ТП-4323 ДОМОСТРОИТЕЛЬНАЯ, РЕЗЕРВ; Тип зоны: Охранная зона инженерных коммуникаций</p>

полное наименование должности	подпись	инициалы, фамилия
		М.П.

Выписка из Единого государственного реестра недвижимости об объекте недвижимости
Сведения о частях земельного участка

Земельный участок			
вид объекта недвижимости			
Лист № 1 раздела 4.2	Всего листов раздела 4.2: 1	Всего разделов: 7	Всего листов выписки: 9
29 марта 2021г. № КУВИ-002/2021-28513090			
Кадастровый номер: 59:01:3812353:77			

Сведения о характерных точках границы части (частей) земельного участка
Учетный номер части: 59:01:3812353:77/1

Номер точки	Координаты, м		Описание закрепления на местности	Средняя квадратичная погрешность определения координат характерных точек границ земельного участка, м
	X	Y		
1	2	3	4	5
1	531269.22	2241281.06	-	-
2	531267.83	2241278.11	-	-
3	531268.61	2241277.71	-	-
4	531270.31	2241281.28	-	-
1	531269.22	2241281.06	-	-

Система координат

полное наименование должности	подпись	инициалы, фамилия

М.П.

Федеральная служба государственной
регистрации, кадастра и картографии

Заявителю (ДЕПАРТАМЕНТ
ЗЕМЕЛЬНЫХ ОТНОШЕНИЙ
АДМИНИСТРАЦИИ ГОРОДА
ПЕРМИ)

Уведомление об отсутствии в Едином
государственном реестре недвижимости
запрашиваемых сведений

31 марта 2021г.

№ КУВИ-002/2021-28425737

На основании запроса от 29.03.2021,
поступившего на рассмотрение 29.03.2021,
в соответствии с частью 12 статьи 62 Федерального закона от 13 июля 2015 г. N 218-ФЗ "О
государственной регистрации недвижимости" уведомляем, что в Едином государственном
реестре недвижимости отсутствует запрошенная Вами информация.

1	Вид запрашиваемой информации:	выписка из ЕГРН об объекте недвижимости
2	Содержание запроса:	Вид объекта недвижимости: Здание. Описание объекта недвижимости: адрес: г. Пермь, Орджоникидзевский район, ул. Цимлянская, 38а; дополнительная информация: назначение: Жилой дом.
3	Причины направления уведомления:	отсутствие в ЕГРН сведений об объекте недвижимости

Учреждения юстиции по государственной регистрации прав на недвижимое имущество и сделок с ним, правопреемниками которых являются соответствующие управления Росреестра, приступили к проведению государственной регистрации прав на недвижимое имущество и сделок с ним с дат, указанных на официальном сайте Росреестра в информационно-телекоммуникационной сети "Интернет".

полное наименование должности	подпись	инициалы, фамилия

М.П.

Федеральная служба государственной
регистрации, кадастра и картографии

Заявителю (ДЕПАРТАМЕНТ
ЗЕМЕЛЬНЫХ ОТНОШЕНИЙ
АДМИНИСТРАЦИИ ГОРОДА
ПЕРМИ)

Уведомление об отсутствии в Едином
государственном реестре недвижимости
запрашиваемых сведений

31 марта 2021г.

№ КУВИ-002/2021-28524850

На основании запроса от 29.03.2021,
поступившего на рассмотрение 29.03.2021,
в соответствии с частью 12 статьи 62 Федерального закона от 13 июля 2015 г. N 218-ФЗ "О
государственной регистрации недвижимости" уведомляем, что в Едином государственном
реестре недвижимости отсутствует запрошенная Вами информация.

1	Вид запрашиваемой информации:	выписка из ЕГРН об объекте недвижимости
2	Содержание запроса:	Вид объекта недвижимости: Здание. Описание объекта недвижимости: адрес: г. Пермь, Орджоникидзевский район, ул. Цимлянская, 38а; дополнительная информация: назначение: Жилой дом.
3	Причины направления уведомления:	отсутствие в ЕГРН сведений об объекте недвижимости

Учреждения юстиции по государственной регистрации прав на недвижимое имущество и сделок с ним, правопреемниками которых являются соответствующие управления Росреестра, приступили к проведению государственной регистрации прав на недвижимое имущество и сделок с ним с дат, указанных на официальном сайте Росреестра в информационно-телекоммуникационной сети "Интернет".

полное наименование должности	подпись	инициалы, фамилия

М.П.

Федеральная служба государственной
регистрации, кадастра и картографии

Заявителю (ДЕПАРТАМЕНТ
ЗЕМЕЛЬНЫХ ОТНОШЕНИЙ
АДМИНИСТРАЦИИ ГОРОДА
ПЕРМИ)

Уведомление об отсутствии в Едином
государственном реестре недвижимости
запрашиваемых сведений

31 марта 2021г.

№ КУВИ-002/2021-28510864

На основании запроса от 29.03.2021,
поступившего на рассмотрение 29.03.2021,
в соответствии с частью 12 статьи 62 Федерального закона от 13 июля 2015 г. N 218-ФЗ "О
государственной регистрации недвижимости" уведомляем, что в Едином государственном
реестре недвижимости отсутствует запрошенная Вами информация.

1	Вид запрашиваемой информации:	выписка из ЕГРН об объекте недвижимости
2	Содержание запроса:	Вид объекта недвижимости: Объект незавершённого строительства. Описание объекта недвижимости: адрес: г. Пермь, Орджоникидзевский район, ул. Цимлянская, 38а.
3	Причины направления уведомления:	отсутствие в ЕГРН сведений об объекте недвижимости

Учреждения юстиции по государственной регистрации прав на недвижимое имущество и сделок с ним, правопреемниками которых являются соответствующие управления Росреестра, приступили к проведению государственной регистрации прав на недвижимое имущество и сделок с ним с дат, указанных на официальном сайте Росреестра в информационно-телекоммуникационной сети "Интернет".

полное наименование должности	подпись	инициалы, фамилия

М.П.

АДМИНИСТРАЦИЯ ГОРОДА
ПЕРМИ

ДЕПАРТАМЕНТ ГРАДОСТРОИТЕЛЬСТВА
И АРХИТЕКТУРЫ АДМИНИСТРАЦИИ
ГОРОДА ПЕРМИ

АКТ

27.08.2015 № 802/178

Об установлении адреса

УТВЕРЖДАЮ

Заместитель начальника УИОГД
департамента градостроительства и
архитектуры администрации
города Перми

В.Г.Сюткин

2015 года



В соответствии с Положением об адресном реестре города Перми, утвержденным постановлением администрации города Перми от 06.04.2009 № 191 «Об адресном реестре города Перми» в Орджоникидзевском районе установить адрес:

ул. Цимлянская, 38а - земельному участку с кадастровым номером 59:01:3812353:77 площадью 1014 кв.м с разрешенным использованием: отдельно стоящие односемейные дома (коттеджи) с земельными участками (индивидуальные жилые дома), формируемому для строительства, предоставляемому на торгах (конкурсах, аукционах).

Признать недействительным в отношении вышеуказанного объекта адрес: Пермский край, г.Пермь, Орджоникидзевский район, ул.Цимлянская-Аксайская-Осиновая.

Признать утратившим силу: _____

Приложение: схема расположения объекта на обороте настоящего акта.

Составлен в 1 экз. и передан в дело регистрации адресов.

Копия _____

Примечание:

Специалист: Н.С.Нестеренко


(подпись)

27.08.2015
(дата)



1:1500

08.06.2020г. № 210-ЛК
на № 210-ЛК от 08.06.2020г.

ТЕХНИЧЕСКИЕ УСЛОВИЯ
подключения частного жилого дома
к сетям/системам водоснабжения
(для формирования пакета конкурсной документации)

<p><i>Основание: запрос №210-ЛК от 08.06.2020г.</i></p> <p><i>На конкурс: для продажи или предоставления в аренду земельного участка</i></p>	<p>Заказчик: <i>Департамент градостроительства и архитектуры Администрации г. Перми</i></p> <p>Начальник отдела градостроительной подготовки территорий управления территориального планирования и механизмов реализации <i>А.В. Никулин</i></p>	
<p>Наименование объекта:</p>	<p>Конкурсная площадка под индивидуальное жилищное строительство без ограничений по предельному количеству этажей и предельной высоте зданий</p>	
<p>Характеристика объекта:</p>	<p>■ новое строительство</p>	
<p>Адрес объекта:</p>	<p>ул. Цимлянская,38а, кадастровый номер земельного участка 59:01:3812353:77</p>	
<p>Административный район города:</p>	<p>Орджоникидзевский</p>	
<p>Максимальное планируемое водопотребление:</p>	<p>1,0</p>	<p>м³/сут</p>
<p>Максимальное планируемое водоотведение:</p>	<p>1,0</p>	<p>м³/сут</p>

Возможные точки подключения конкурсной площадки:

к сетям ВОДОСНАБЖЕНИЯ:
от сети водопровода d-300 мм по ул. Цимлянская.

к сетям ВОДООТВЕДЕНИЯ:

в связи с тем, что в месте расположения Вашего дома отсутствуют сети канализации, обслуживаемые ООО «НОВОГОР-Прикамье», при проектировании может быть применен альтернативный способ канализования, без подключения к централизованной системе канализации г. Перми, (отвод стоков на локальные очистные сооружения либо в выгребную яму с последующим вывозом спец. машинами), который должен соответствовать всем нормативным требованиям Российской Федерации. При этом Заказчику (правообладателю земельного участка) необходимо будет своевременно осуществлять вывоз жидких бытовых отходов на основании договора водоотведения, заключенного с ООО «НОВОГОР-Прикамье», либо договора с организацией, осуществляющей вывоз жидких бытовых отходов и имеющей договор водоотведения с ООО «НОВОГОР-Прикамье».

В случае наличия в границах земельного участка существующих сетей водоснабжения и/или водоотведения, размещение объекта предусмотреть строго за пределами охранных зон сетей в соответствии норм СП, либо предусмотреть вынос сетей водопровода и/или канализации, попадающих в пятно застройки, за пределы границ земельного участка объекта, и сдать их в эксплуатацию до начала строительства объекта.

Кроме того, в случае наличия в границах земельного участка существующих сетей водоснабжения и/или водоотведения Администрации г. Перми, установить публичные сервитуты для использования земельного участка в целях ремонта сетей водопровода и/или канализации.

Вопрос о передаче в муниципальную собственность сетей, которые должны быть построены в рамках выполнения настоящих технических условий, Администрации г. Перми рекомендуем решить с Заказчиком до согласования проекта.

При проработке возможности строительства на данной площадке, до начала разработки рабочего проекта, Заказчику необходимо получить технические условия подключения объекта индивидуального жилищного строительства к сетям водоснабжения и/или водоотведения.

Для получения технических условий подключения объекта индивидуального жилищного строительства к сетям водоснабжения и/или водоотведения, Заказчику (правообладателю земельного участка) необходимо обратиться в ООО «НОВОГОР-Прикамье» с соответствующим запросом и предоставить пакет документов в соответствии с Постановлением Правительства РФ от 13.02.2006 г. №83, в том числе:

- Копии правоустанавливающих документов на земельный участок (для собственника – копия свидетельства о государственной регистрации права, выписка из ЕГРН установленного образца; для арендатора – копия действующего договора аренды с отметкой о его государственной регистрации).

Настоящие технические условия подключения к сетям водоснабжения и/или водоотведения конкурсной площадки под индивидуальное жилищное строительство без ограничений по предельному количеству этажей и предельной высоте зданий по ул. Цимлянская, 38а в Орджоникидзевском районе г. Перми, выданные для формирования пакета конкурсной документации, не дают права на проектирование и строительство сетей водоснабжения объекта.

Срок действия технических условий - 3 года.

По истечении этого срока параметры выданных технических условий могут быть изменены.

Главный управляющий директор



В.В. Глазков

23.07.2020

№ ПЭ/ПГЭС/22/1076

614016, г. Пермь, ул. Камчатовская, д. 26
Тел.: (342) 233-02-48, Факс: (342) 233-27-07
E-mail: pe-pges@rosseti-ural.ru

На _____ от _____

Отдел по технологическому присоединению

Главному специалисту отдела
градостроительной подготовки
территорий управления
территориального планирования и
механизмов реализации
М. Д. Козиной

Сибирская ул., д. 15,
г. Пермь, 614015

О представлении информации

Уважаемая Марина Дмитриевна!

На обращения от 27.01.2020 №№ И-059-22-01-371-44, И-059-22-01-371-48, И-059-22-01-371-52; от 20.05.2020 № И-059-22-01-371-271; от 04.06.2020 № И-059-22-01-371-305; от 08.06.2020 № И-059-22-01-371-308; от 09.06.2020 №№ И-059-22-01-371-314, И-059-22-01-371-317, И-059-22-01-371-324, И-059-22-01-371-327; от 15.06.2020 № И-059-22-01-371-330; от 17.06.2020 № И-059-22-01-371-337; от 18.06.2020 №№ И-059-22-01-371-340, И-059-22-01-371-342; от 30.06.2020 №№ И-059-22-01-371-349, И-059-22-01-371-352; ПО ПГЭС филиала ОАО «МРСК Урала» - «Пермэнерго» сообщает о наличии технической возможности технологического присоединения энергопринимающих устройств объектов по адресам:

№ п/п	Номер	Предполагаемый адрес размещения	Назначение	Схема
1	44	Рудянский пер, 1б (59:01:3810293:149)	блокированная жилая застройка	ТП-4326
2	48	Рудянский пер, 1в (59:01:3810293:150)	блокированная жилая застройка	ТП-4326
3	52	ул. Крайняя, 14 (59:01:0919004:157)	блокированная жилая застройка	ТП-2130
4	271	ул. Портовая, 5 (59:01:2512449:229)	индивидуальное жилищное строительство	ТП-4506
5	305	ул. Мезенская 5-я, 29 (59:01:2912642:22)	индивидуальное жилищное строительство	ТП-4439
6	308	ул. Цимлянская, 38а (59:01:3812353:77)	индивидуальное жилищное строительство	ТП-4323

7	314	ул. Апрельская, 47а (59:01:0000000:47151)	индивидуальное жилищное строительство	ТП-6348
8	317	ул. Липогорская 1-я, (59:01:4411005:150)	индивидуальное жилищное строительство	ТП-6352
9	327	ул. Теплогорская, 29 (59:01:4410696:11)	индивидуальное жилищное строительство	ТП-7709
10	330	ул. Художника Зеленина, 41 (59:01:4219294:2)	индивидуальное жилищное строительство	ТП-2279
11	337	Мотовилихинский р-н, (59:01:4219248:741)	индивидуальное жилищное строительство	ТП-2367
12	340	ул. Промышленная, 107 (59:01:4716051:523)	автомойка	ТП-7672
13	342	ул. Кирпищиковой, 10 (59:01:4019095:194)	индивидуальное жилищное строительство	ТП-2126
14	349	ул. Липогорская (59:01:4411011:156)	индивидуальное жилищное строительство	ТП-6352
15	352	ул. Смородиновая, (59:01:5010040:32)	индивидуальное жилищное строительство	ТП-6394

В соответствии с «Правилами технологического присоединения...», утвержденными постановлением Правительства Российской Федерации № 861 от 27.12.2004 года (в посл. редакции) (далее – Правила), конкретные технические условия на энергоснабжение объекта будут разработаны в составе договора о технологическом присоединении.

Плата за технологическое присоединение энергопринимающих устройств устанавливается исходя из стоимости мероприятий по технологическому присоединению, размер платы определяется по утвержденным тарифам согласно постановлению РСТ Пермского края от 30.12.2019 № 213-тп.

Для заключения договора на технологическое присоединение необходимо представить письменную заявку с приложением необходимых документов и сведений, указанных в п. 9 Правил.

Дополнительно сообщаем, что электроснабжение объектов, размещаемых на указанных площадках, возможно будет осуществить при условии строительства питающих линий электропередач 0,4 кВ на основании договора об осуществлении технологического присоединения объекта к электрическим сетям филиала «Пермэнерго» (при подготовке ГПЗУ необходимо предусмотреть трассы для строительства ЛЭП 0,4 кВ).

Обращаем Ваше внимание, что проектирование и строительство электросетевых объектов займет время, заявку на технологическое присоединение следует подать заблаговременно.

Подать заявку на технологическое присоединение возможно через интерактивный сервис «Личный кабинет клиента», расположенный на сайте ОАО «МРСК Урала» (www.mrsk-ural.ru), либо направить заявку почтовым отправлением.

Начальник ОТП

М. В. Сухоруков





Акционерное общество
«Газпром газораспределение Пермь»
(АО «Газпром газораспределение Пермь»)

Пермский филиал

ул. Уральская, д. 104, г. Пермь,
Пермский край, Российская Федерация, 614107
тел.: +7 (342) 262-79-07, факс: +7 (342) 262-79-09, +7 (342) 282-52-76
e-mail: post@pf.ugaz.ru

ОКПО 03295605, ОГРН 1025900512670, ИНН 5902183841, КПП 590602001

30.07.2020 № ПФ-4663
на № ПФ-7338 от 24.07.2020

Главному специалисту отдела
градостроительной подготовки
территорий УТПиМР
Департамента градостроительства и
архитектуры
Администрации города Перми
Е.М. Голубниченко

614000, г. Пермь,
ул. Сибирская, д.15

Тел. (факс): 8(342)212-72-57,
8(342)212-68-28
e-mail: dga@gorodperm.ru

О предоставлении информации

В ответ на Ваши письма исх. № И-059-22-01-37/1-304 от 04.06.2020г., исх. № И-059-22-01-37/1-307 от 08.06.2020г., исх. № И-059-22-01-37/1-313 от 09.06.2020г., исх. № И-059-22-01-37/1-316 от 09.06.2020г., исх. № И-059-22-01-37/1-320 от 09.06.2020г., исх. № И-059-22-01-37/1-351 от 30.06.2020г., исх. № И-059-22-01-37/1-329 от 15.06.2020г., исх. № И-059-22-01-37/1-336 от 17.06.2020г., исх. № И-059-22-01-37/1-348 от 30.06.2020г., исх. № И-059-22-01-37/1-362 от 02.07.2020г., сообщая, что техническая возможность подключения объектов капитального строительства, которые располагаются (будут располагаться) на земельных участках по адресам: г. Пермь, Орджоникидзевский район, ул. 5-я Мезенская, 29, кад. № 59:01:2912642:22, с предполагаемой максимальной нагрузкой (часовым расходом газа) 8 м³/час, г. Пермь, Орджоникидзевский район, ул. Цимлянская, 38а, кад. № 59:01:3812353:77, с предполагаемой максимальной нагрузкой (часовым расходом газа) 8 м³/час, г. Пермь, Свердловский район, ул. Апрельская, 47а, кад. № 59:01:0000000:47151, с предполагаемой максимальной нагрузкой (часовым расходом газа) 13,8 м³/час, г. Пермь, Свердловский район, ул. 1-я Липогорская, кад. № 59:01:4411005:150, с предполагаемой максимальной нагрузкой (часовым расходом газа) 8 м³/час, г. Пермь, Свердловский район, севернее дома 19 по ул. Липогорской, кад. № 59:01:4411005:147, с предполагаемой максимальной нагрузкой (часовым расходом газа) 22,9 м³/час, г. Пермь, ул. Смородиновая, кад. № 59:01:5010040:32, с предполагаемой максимальной нагрузкой (часовым расходом газа) 8 м³/час, г. Пермь, Мотовилихинский район, ул. Художника Зеленина, 41, кад. № 59:01:4219294:2, с предполагаемой максимальной нагрузкой (часовым расходом газа) 8 м³/час, г. Пермь, Мотовилихинский район, кад. № 59:01:4219248:741, с предполагаемой максимальной нагрузкой (часовым расходом газа) 8 м³/час, г. Пермь, по ул. Липогорской, кад. № 59:01:4411011:156, с предполагаемой максимальной нагрузкой (часовым

Исп. Сергиенко А.М.
Тел. 262-79-21

расходом газа) 8 м³/час, г. Пермь, Орджоникидзевский район, ул. Яблонева, 23а кад. № 59:01:3512015:153, с предполагаемой максимальной нагрузкой (часовым расходом газа) 8 м³/час, к существующим сетям газораспределения имеется.

Срок подключения и информация о размере платы за технологическое присоединение объекта капитального строительства к сетям газораспределения будут установлены при подаче запроса о предоставлении технических условий правообладателем земельного участка, намеренным осуществить или осуществляющее на нем строительство (реконструкцию) объекта капитального строительства с последующим его подключением с предоставлением пакета документов в соответствии с п.7,8,13(1) Правил подключения (технологического присоединения) объектов капитального строительства к сетям газораспределения, утвержденных Постановлением Правительства РФ №1314 от 30.12.2013 (в ред. от 21.02.2019г.).

—

Главный инженер



И.В. Бухаринов



АДМИНИСТРАЦИЯ ГОРОДА ПЕРМИ
УПРАВЛЕНИЕ ПО ЭКОЛОГИИ
И ПРИРОДОПОЛЬЗОВАНИЮ

Ул. Советская, 22, г. Пермь, 614000
Тел./факс (342) 210-99-91
E-mail: uer@gorodperm.ru
<http://www.prirodaperm.ru>
ОКПО 52254767, ОГРН 102590051461,
ИНН 5904082510

Победителю конкурса

№ _____

На № _____ от _____

Перечень мероприятий по охране окружающей среды № 110 от 17.06.2020

Наименование и адрес объекта – Строительство индивидуального жилого дома по ул.Цимлянская,38а (кад.н. 59:01:3812353:77) в Орджоникидзевском районе города Перми.

Инициатор деятельности – Победитель конкурса.

Условия строительства:

1. Выдержать противопожарное расстояние до лесных насаждений согласно своду правил СП 4.13130.2013.
2. Проектом предусмотреть:
 - 2.1. Максимально сохранить существующие деревья.
 - 2.2. Снос деревьев, попадающих под пятно застройки, вести на основании акта комиссионного обследования зеленых насаждений в соответствии с решением Пермской городской Думы от 26 августа 2014 г. № 155. Указанный акт должен быть составлен на основании проектной документации. Остальные деревья сохранить.
 - 2.3. Восстановление зеленых насаждений вести в соответствии с решением Пермской городской Думы от 26 августа 2014 г. № 155.
 - 2.4. Сбор и отвод ливневых вод с использованием вариантов решений в зависимости от:
 - а) наличия централизованной системы ливневой канализации;
 - б) площади водосбора с учетом транзитных вод с прилегающей территории;
 - в) угла наклона рельефа, включающий прилегающие территории;
 - г) применения иных решений равномерного отвода поверхностного стока с запрашиваемой территории на прилегающие территории.
 - 2.5. Определение видов образующихся отходов и мест их размещения на период эксплуатации.
 - 2.6. Конкретные мероприятия по охране окружающей среды на период строительства, включая:
 - установку временного защитного ограждения строительной площадки,
 - ограждение существующих зеленых насаждений, не попадающих под пятно застройки,
 - прокладку коммуникаций осуществлять на расстоянии не менее 2 м от ствола дерева, чтобы не повредить корневую систему,
 - не использовать приствольные круги существующих деревьев (ø 1м) под складирование материалов и установки временных сооружений,
 - определение видов и объемов образующихся отходов и мест их размещения,
 - систематический вывоз отходов,
 - недопущение загрязнения атмосферы, почвы и подземных вод,
 - предотвращение выноса грязи автотранспортом, выезжающим со строительной площадки.

Срок действия перечня мероприятий - 3 года.

Начальник управления

Д.Н.Андреев



АДМИНИСТРАЦИЯ
ГОРОДА ПЕРМИ
ДЕПАРТАМЕНТ ДОРОГ
И БЛАГОУСТРОЙСТВА

Ленина ул., д. 25, Пермь, 614000
тел./факс (342) 212-62-80
e-mail:ddb@gorodperm.ru
http://www.gorodperm.ru

18.06.2020 № 059-24-01-36/3-1032

059-22-01-20/3-1854 08.06.2020 г.
На № от

**Заключение о возможности
размещения объектов**

Начальнику отдела
градостроительной подготовки
территорий управления
территориального планирования и
механизмов реализации
департамента градостроительства
и архитектуры администрации
города Перми
Никулину А.В.

Департамент дорог и благоустройства администрации города Перми считает возможным предоставление земельного участка с кадастровым номером 59:01:3812353:77, расположенного по адресу: ул. Цимлянская, 38а в Орджоникидзевском районе города Перми, под индивидуальное жилищное строительство, при следующих условиях.

Поверхностный водоотвод решить посредством строительства ливневой канализации с устройством локальных очистных сооружений, с присоединением в существующую сеть ливневой канализации. Точку подключения и технические условия на подключение запросить у эксплуатирующей организации ПМУП «Полигон» (ул.Газеты Звезда,79 тел.241 27 77).

Предусмотреть ликвидацию разрушений, а также повреждений существующего дорожного покрытия.

Предусмотреть присоединение к улично-дорожной сети в твердом покрытии.

Получить от владельца автомобильной дороги согласие на размещение примыкающего подъезда к дороге.

Заместитель начальника департамента

С.И.Красильников

Головачёва Алёна Анатольевна
210 12 53





АДМИНИСТРАЦИЯ
ГОРОДА ПЕРМИ
ДЕПАРТАМЕНТ
ОБЩЕСТВЕННОЙ
БЕЗОПАСНОСТИ

Сибирская ул., д. 10, Пермь, 614000
тел./факс (342) 212-31-25
e-mail: dob@gorodperm.ru
http://www.gorodperm.ru
ОКПО 98060258, ОГРН 1065902057671,
ИНН 5902293403, КПП 590201001

Начальнику отдела
градостроительной подготовки
территорий департамента
градостроительства и архитектуры
администрации города Перми
Никулину А.В.

16.06.2020 № 059-10-01-27/3-631

На № 059-22-01-20/3-1854 08.06.2020

О выдаче технических условий

Уважаемый Александр Владимирович!

Рассмотрев обращение департамента градостроительства и архитектуры администрации города Перми, связанного с формированием конкурсной документации по предоставлению земельного участка с кадастровым номером 59:01:3812353:77, расположенного по ул. Цимлянской, 38а в Орджоникидзевском районе города Перми для индивидуального жилищного строительства, сообщаем следующее.

На данной территории ближайшие источники противопожарного водоснабжения – пожарные гидранты находятся по адресу: ул. Цимлянская, 17 и 23 (на обслуживании ООО «НОВОГОР-Прикамье»), расположены в радиусе менее 200 метров.

Земельный участок в зоны возможного химического заражения и возможного катастрофического затопления не попадает.

На данной территории объекты гражданской обороны, пожарной безопасности и организации, отнесенные к категории по гражданской обороне, отсутствуют.

Земельный участок находится в зоне действия сиренно-речевого устройства региональной автоматизированной системы централизованного оповещения населения города Перми, расположенного по адресу: ул. Социалистическая, 26.

Таким образом, департамент общественной безопасности администрации города Перми не возражает против предоставления земельного участка по ул. Цимлянской, 38а.

С уважением,
заместитель начальника департамента

Соловьева Любовь Михайловна
212-40-33
Катаева Ольга Федоровна
212-17-17 (доб. 709)



В.В.Гореев



**ГОСУДАРСТВЕННАЯ ИНСПЕКЦИЯ
ПО ОХРАНЕ ОБЪЕКТОВ КУЛЬТУРНОГО
НАСЛЕДИЯ ПЕРМСКОГО КРАЯ**

Ул. 25 Октября, д. 18а, г. Пермь, 614000
Тел. (342) 212-05-29, факс (342) 212-05-88
E-mail: info@giokn.permkrai.ru
ОКПО 15529947, ОГРН 1175958018576
ИНН/КПП 5902043202/590201001

07.07.2020 № Исх55-01-17.2-221
059-22-01-20/2-633 от 02.07.2020
На № _____ от _____

По возможности размещения
объектов на испрашиваемых
земельных участках в г. Перми

И.о. начальника отдела
градостроительной
подготовки территорий
управления территориального
планирования и механизмов
реализации департамента
градостроительства и
архитектуры администрации
г. Перми

Т.В. Сазоновой

Уважаемая Татьяна Валентиновна!

Рассмотрев Ваш запрос, Государственная инспекция по охране объектов культурного наследия Пермского края сообщает следующее.

На момент обращения в границах земельных участков:

- с кадастровым номером 59:01:3512015:153, расположенного по ул. Яблонева, 23а в Орджоникидзевском районе города Перми, испрашиваемого под индивидуальное жилищное строительство;
 - с кадастровым номером 59:01:3812353:77, расположенного по ул. Цимлянская, 38а в Орджоникидзевском районе города Перми, испрашиваемого под индивидуальное жилищное строительство,
- объекты культурного наследия, включенные в единый государственный реестр, либо выявленные объекты культурного наследия, а также объекты, обладающие признаками объекта культурного наследия, отсутствуют. Участки расположены вне зон охраны и защитных зон объектов культурного наследия. В соответствии с федеральными законами ограничения для размещения капитальных объектов на испрашиваемом участке, по условиям охраны объектов культурного наследия, не имеются.

Заместитель начальника



Д.А. Изосимов

Вильданов Родион Фаясович
212 50 96

Градостроительный план земельного участка №

РФ - 59 - 2 - 03 - 0 - 00 - 2022 - 0595

Градостроительный план земельного участка подготовлен на основании
заявления №059-22-01-37/1 - 126 от 08.06.2020

Департамента градостроительства и архитектуры администрации г. Перми

(реквизиты заявления правообладателя земельного участка, иного лица в
случае, предусмотренном частью 1.1 статьи 57.3 Градостроительного кодекса
Российской Федерации, с указанием ф.и.о. заявителя - физического лица, либо
реквизиты заявления и наименование заявителя - юридического лица о выдаче
градостроительного плана земельного участка)

Местонахождение земельного участка

Пермский край

(субъект Российской Федерации)

г. Пермь, Орджоникидзевский р-н, ул. Цимлянская, 38а

(муниципальный район или городской округ)

(поселение)

Описание границ земельного участка (образуемого земельного участка):

Обозначение (номер) характерной точки	Перечень координат характерных точек в системе координат, используемой для ведения Единого государственного реестра недвижимости	
	X	Y
1	531312,02	2241286,35
2	531279,69	2241303,36
3	531267,83	2241278,11
4	531300,27	2241261,31
1	531312,02	2241286,35

Кадастровый номер земельного участка (при наличии) или в случае, предусмотренном частью 1.1
статьи 57.3 Градостроительного кодекса Российской Федерации, условный номер образуемого
земельного участка на основании утвержденных проекта межевания территории и (или) схемы
расположения земельного участка или земельных участков на кадастровом плане территории

59:01:3812353:77

Площадь земельного участка

1014 кв.м

Информация о расположенных в границах земельного участка объектах капитального
строительства

Объекты капитального строительства отсутствуют

Информация о границах зоны планируемого размещения объекта капитального строительства в
соответствии с утвержденным проектом планировки территории (при наличии)

Обозначение (номер) характерной точки	Перечень координат характерных точек в системе координат, используемой для ведения Единого государственного реестра недвижимости	
	X	Y
-	-	-

Реквизиты проекта планировки территории и (или) проекта межевания территории в случае, если земельный участок расположен в границах территории, в отношении которой утверждены проект планировки территории и (или) проект межевания территории

Постановление администрации города Перми №1133 от 20.12.2016; Постановление администрации города Перми №1102 от 23.12.2015

(указывается в случае, если земельный участок расположен в границах территории в отношении которой утверждены проект планировки территории и (или) проект межевания территории)

Градостроительный план подготовлен Сюткиным В.Г., заместителем начальника департамента, департамент градостроительства и архитектуры администрации города Перми



(ф.и.о., должность уполномоченного лица, наименование органа)

М.П.
(при наличии)

(подпись)

В.Г.Сюткин
(расшифровка подписи)

Дата выдачи

11.06.2020
(ДД.ММ.ГГ)

1. Чертеж(и) градостроительного плана земельного участка

Чертеж(и) градостроительного плана земельного участка разработан(ы) на топографической основе в масштабе _____, выполненной _____

(дата, наименование организации, подготовившей топографическую основу)

Чертеж(и) градостроительного плана земельного участка разработан(ы)

11.06.2020, Департамент градостроительства и архитектуры администрации г. Перми

(дата, наименование организации)

2. Информация о градостроительном регламенте либо требованиях к назначению, параметрам и размещению объекта капитального строительства на земельном участке, на который действие градостроительного регламента не распространяется или для которого градостроительный регламент не устанавливается

Земельный участок расположен в территориальной зоне: Ж-4. Установлен градостроительный регламент

2.1. Реквизиты акта органа государственной власти субъекта Российской Федерации, органа местного самоуправления, содержащего градостроительный регламент либо реквизиты акта федерального органа государственной власти, органа государственной власти субъекта Российской Федерации, органа местного самоуправления, иной организации, определяющего в соответствии с федеральными законами порядок использования земельного участка, на который действие градостроительного регламента не распространяется или для которого градостроительный регламент не устанавливается

Решение Пермской городской Думы от 26.06.2007 № 143 "Об утверждении Правил землепользования и застройки города Перми"

2.2. Информация о видах разрешенного использования земельного участка основные виды разрешенного использования земельного участка:

Ж-4 Зона индивидуальной жилой застройки городского типа

основные виды разрешенного использования земельного участка:

- для индивидуального жилищного строительства (2.1)
- блокированная жилая застройка (2.3)
- дошкольное, начальное и среднее общее образование (3.5.1)
- объекты наружного противопожарного водоснабжения (пожарные резервуары, водоемы, пирсы и прочие)
- оказание социальной помощи населению (3.2.2)
- оказание услуг связи (3.2.3)

условно разрешенные виды использования земельного участка:

- дома социального обслуживания (3.2.1)
- магазины (4.4)
- деловое управление (4.1)
- амбулаторно-поликлиническое обслуживание (3.4.1)
- объекты культурно-досуговой деятельности (3.6.1)
- спорт (5.1)
- спортивные площадки
- бытовое обслуживание (3.3)
- общественное питание (4.6)
- антенны сотовой, радиорелейной и спутниковой связи
- религиозное использование (3.7)
- коммунальное обслуживание (3.1)

вспомогательные виды использования земельного участка:

- зеленые насаждения
- хранение автотранспорта (2.7.1)

- объекты наружного противопожарного водоснабжения (пожарные резервуары, водоемы)

2.3. Пределные (минимальные и (или) максимальные) размеры земельного участка и предельные параметры разрешенного строительства, реконструкции объекта капитального строительства, установленные градостроительным регламентом для территориальной зоны, в которой расположен земельный участок:

Пределные (минимальные и (или) максимальные) размеры земельных участков, в том числе их площадь		4	5	6	7	8	
1	2						3
Длина, м	Ширина, м	Площадь, м ² или га	Минимальные отступы от границ земельного участка в целях определения мест допустимого размещения зданий, строений, сооружений, за пределами которых запрещено строительство зданий, строений, сооружений	Предельное количество этажей и (или) предельная высота зданий, строений, сооружений	Максимальный процент застройки в границах земельного участка, определяемый как отношение суммарной площади земельного участка, которая может быть застроена, ко всей площади земельного участка	Требования к архитектурным решениям объектов капитального строительства, расположенным в границах территории исторического поселения федерального или регионального значения	Иные показатели
Без ограничений	Без ограничений	Минимальный размер земельного участка для площадок для выгула собак: 600 (кв. м.); Максимальный размер земельного участка для всех видов разрешенного использования земельных участков, за исключением случаев, установленных настоящей статьей: 10000000 кв. м (кв. м.); Минимальный размер земельного участка для всех видов разрешенного использования земельных участков, за исключением случаев, установленных настоящей статьей: 1 (кв. м.); Максимальный размер разрешенного использования «для индивидуального жилищного строительства (2.1)»: 2000 (кв. м.); Минимальный размер земельного участка с видом разрешенного использования «для индивидуального жилищного строительства (2.1)»: 450 (кв. м.);					
Без ограничений	Без ограничений	Минимальный отступ от границ земельного участка до места допустимого размещения зданий, строений (за исключением границ со стороны территории общего пользования, где отступ определяется с учетом красных линий и линий регулирования застройки, установленных проектом планировки территории, а также границ смежных земельных участков при блокированной жилой застройке): 3 (м);	10,5 (м);	в границах земельного участка, определяемый как отношение суммарной площади земельного участка, которая может быть застроена, ко всей площади земельного участка с видом разрешенного использования «для индивидуального жилищного строительства (2.1)»: 30 %; в границах земельного участка, определяемый как отношение суммарной площади земельного участка, которая может быть застроена, ко всей площади разрешенного использования «блокированная жилая застройка (2.3)»: 40 %; в границах земельного участка, определяемый как отношение суммарной площади земельного участка, которая может быть застроена, ко всей площади земельного участка для иных видов разрешенного использования: 40 %;	Без ограничений	Максимальный выступ за красную линию нависающих частей здания наземных уровней, выступающих из плоскости наружной стены фасада здания на высоте не менее 4,5 м над территорией общего пользования, составляет не более 1,2 м от красной линии. В случаях когда линия регулирования застройки отличается от красной линии, указанный выступ может быть произведен за линию регулирования застройки;	

2.4. Требования к назначению, параметрам и размещению объекта капитального строительства на земельном участке, на который действие градостроительного регламента не распространяется или для которого градостроительный регламент не устанавливается (за исключением случая, предусмотренного пунктом 7.1 части 3 статьи 57.3 Градостроительного кодекса Российской Федерации):

Причины отнесения земельного участка к виду земельного участка, на который действие градостроительного регламента не распространяется или для которого градостроительный регламент не устанавливается	Реквизиты акта, регулирующего использование земельного участка	Требования к использованию земельного участка	Требования к параметрам объекта капитального строительства	Требования к размещению объектов капитального строительства	Требования к размещению объектов капитального строительства
1	2	3	4	5	7
					8

2.5. Предельные параметры разрешенного строительства, реконструкции объекта капитального строительства, установленные положением об особо охраняемых природных территориях, в случае выдачи градостроительного плана земельного участка в отношении земельного участка, расположенного в границах особо охраняемой природной территории:

Причины отнесения земельного участка к виду земельного участка для которого градостроительный регламент не устанавливается	Реквизиты Положения об особо охраняемой природной территории	Реквизиты утверждения документации по планировке территории	Функциональная зона	Зонирование особо охраняемой природной территории (да/нет)					Требования к размещению объектов капитального строительства	
				Виды разрешенного использования земельного участка		Требования к параметрам объекта капитального строительства	Иные требования к параметрам объекта капитального строительства	Минимальные отступы от границ земельного участка в целях определения мест допустимого размещения зданий, строений, сооружений, за пределами которых запрещено строительство зданий, строений, сооружений		Иные требования к размещению объектов капитального строительства
				Основные виды разрешенного использования	Вспомогательные виды разрешенного использования					
1	2	3	4	5	6	7	8	9	10	11
-	-	-	-	-	-	-	-	-	-	-

3. Информация о расположенных в границах земельного участка объектах капитального строительства и объектах культурного наследия

3.1. Объекты капитального строительства

№ _____ Не имеется _____, _____ Не имеется _____
(согласно чертежу (ам) градостроительного плана) (назначение объекта капитального строительства, этажность, высотность, общая площадь, площадь застройки)
инвентаризационный или кадастровый номер _____

3.2. Объекты, включенные в единый государственный реестр объектов культурного наследия (памятников истории и культуры) народов Российской Федерации

№ _____ Информация отсутствует _____, _____ Информация отсутствует _____
(согласно чертежу (ам) градостроительного плана) (назначение объекта культурного наследия, этажность, высотность, общая площадь, площадь застройки)

(наименование органа государственной власти, принявшего решение о включении выявленного объекта культурного наследия в реестр, реквизиты этого решения)

регистрационный номер в реестре _____ от _____ (дата)

4. Информация о расчетных показателях минимально допустимого уровня обеспеченности территории объектами коммунальной, транспортной, социальной инфраструктуры и расчетных показателях максимально допустимого уровня территориальной доступности указанных объектов для населения в случае, если земельный участок расположен в границах территории, в отношении которой предусматривается осуществление деятельности по комплексному и устойчивому развитию территории:

Информация о расчетных показателях минимально допустимого уровня обеспеченности территории									
Объекты коммунальной инфраструктуры			Объекты транспортной инфраструктуры			Объекты социальной инфраструктуры			
Наименование вида объекта	Единица измерения	Расчетный показатель	Наименование вида объекта	Единица измерения	Расчетный показатель	Наименование вида объекта	Единица измерения	Расчетный показатель	Расчетный показатель
1	2	3	4	5	6	7	8	9	9
Информация о расчетных показателях максимально допустимого уровня территориальной доступности									
Наименование вида объекта	Единица измерения	Расчетный показатель	Наименование вида объекта	Единица измерения	Расчетный показатель	Наименование вида объекта	Единица измерения	Расчетный показатель	Расчетный показатель
1	2	3	4	5	6	7	8	9	9

5. Информация об ограничениях использования земельного участка, в том числе если земельный участок полностью или частично расположен в границах зон с особыми условиями использования территорий

Информация отсутствует

6. Информация о границах зон с особыми условиями использования территорий, если земельный участок полностью или частично расположен в границах таких зон:

Наименование зоны с особыми условиями использования территории с указанием объекта, в отношении которого установлена такая зона	Перечень координат характерных точек в системе координат, используемой для ведения Единого государственного реестра недвижимости		
	Обозначение (номер) характерной точки	X	Y
1	2	3	4
-	-	-	-

7. Информация о границах публичных сервитутов

Информация отсутствует

Обозначение (номер) характерной точки	Перечень координат характерных точек в системе координат, используемой для ведения Единого государственного реестра недвижимости	
	X	Y
-	-	-

8. Номер и (или) наименование элемента планировочной структуры, в границах которого расположен земельный участок

Орджоникидзевский р-н

9. Информация о технических условиях подключения (технологического присоединения) объектов капитального строительства к сетям инженерно-технического обеспечения, определенных с учетом программ комплексного развития систем коммунальной инфраструктуры поселения, городского округа

Технические условия подключения объекта к сетям инженерно-технического обеспечения: в соответствии с действующими техническими условиями эксплуатирующих организаций

10. Реквизиты нормативных правовых актов субъекта Российской Федерации, муниципальных правовых актов, устанавливающих требования к благоустройству территории

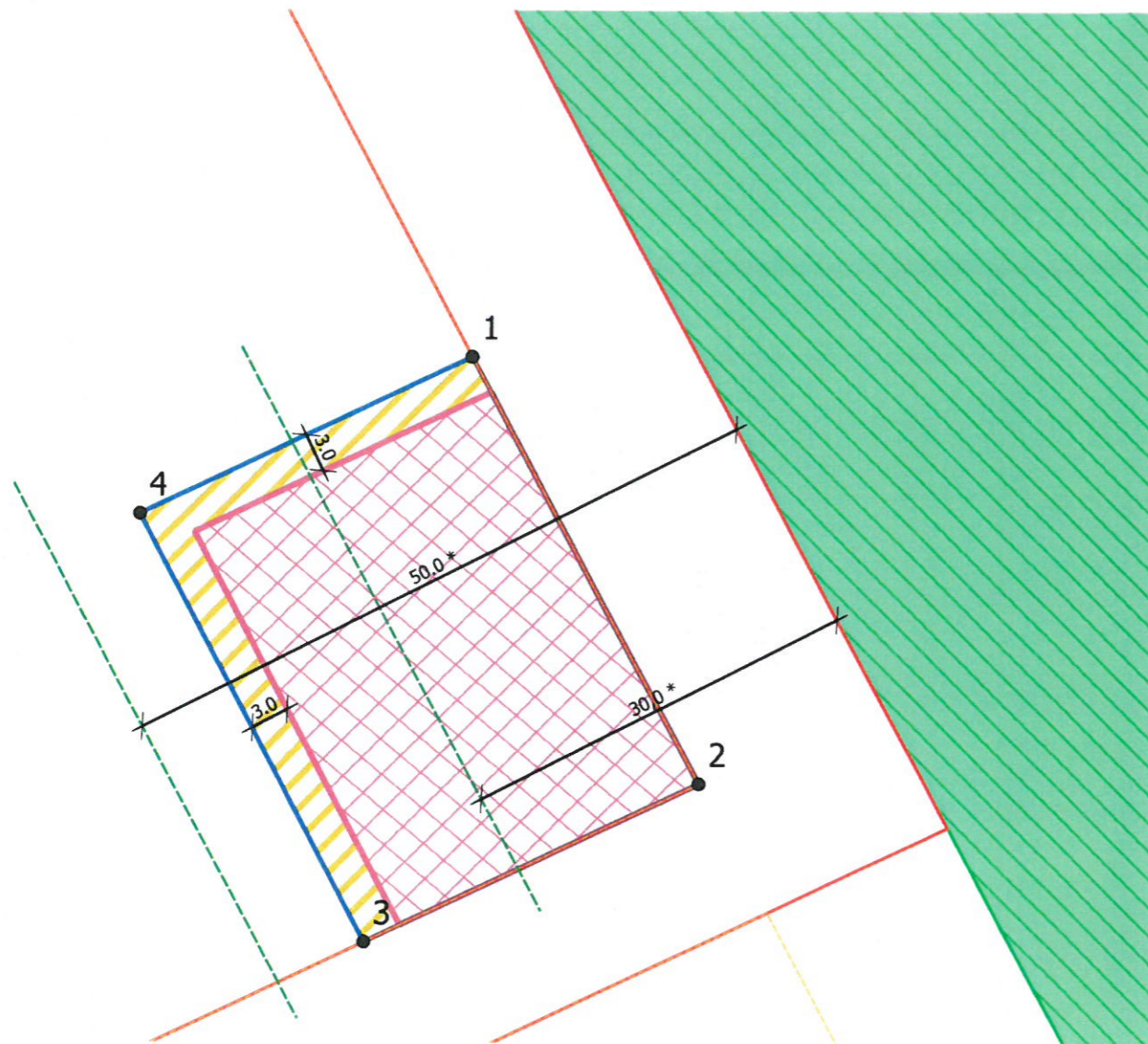
Решение Пермской городской Думы от 18.12.2018 № 265 "Об утверждении Правил благоустройства территории города Перми и о признании утратившими силу отдельных решений Пермской городской Думы"

11. Информация о красных линиях:

Обозначение (номер) характерной точки	Перечень координат характерных точек в системе координат, используемой для ведения Единого государственного реестра недвижимости	
	X	Y
1	531316,42	2241283,99
2	531279,66	2241303,33
3	531265,68	2241273,55

Приложение (в случае, указанном в части 3.1 статьи 57.3 Градостроительного кодекса Российской Федерации)

Чертеж градостроительного плана земельного участка



Условные обозначения

- Отступы от границ
- 1** Номер объекта капитального строительства
- Объект капитального строительства
- Поворотные точки границы земельного участка
- Линии регулирования и застройки
- Красные линии действующие
- Граница земельного участка
- Место допустимого размещения объекта капитального строительства
- Место допустимого размещения ОКС при блокированной жилой застройке
- Охранные зоны инженерных коммуникаций

Ситуационный план расположения земельного участка 1:5000



- Лесопарковый зеленый пояс г.Перми
- Границы Пермского городского лесничества, установленные приказом Рослесхоза от 02.02.2012 № 27 "Об определении количества лесничеств на территории города Перми и установлении их границ"

Примечание:
 * В соответствии с п.4.14 СП 4.13130.2013 "Системы противопожарной защиты. Ограничение распространения пожара на объектах защиты. Требования к объемно-планировочным и конструктивным решениям" противопожарные расстояния от границ застройки городских поселений до лесных насаждений в лесничествах (лесопарках) должны быть не менее 50 м, а от границ застройки городских и сельских поселений с одно-, двухэтажной индивидуальной застройкой, а также от домов и хозяйственных построек на территории садовых, дачных и приусадебных земельных участков до лесных насаждений в лесничествах (лесопарках) - не менее 30 м.

					 В.Г. Сюткин 11.06.2020				
					Градостроительный план земельного участка г. Пермь, р-н Орджоникидзевский, ул. Цимлянская, 38а				
Изм.	Кол.уч.	Лист	№ док.	Подпись	Дата				
						Градостроительный план земельного участка 59:01:3812353:77 площадью 1014 кв. м.	Стадия	Лист	Листов
Начальник УИГОД		Булатов Ю.В.			06.20		ГП	1	1
Исполнитель		Терновская Н.Н.			06.20				
						Чертеж градостроительного плана М 1:500	Департамент градостроительства и архитектуры Администрации г.Перми		