



АДМИНИСТРАЦИЯ ГОРОДА ПЕРМИ
ЗАМЕСТИТЕЛЬ ГЛАВЫ АДМИНИСТРАЦИИ
ГОРОДА ПЕРМИ - НАЧАЛЬНИК ДЕПАРТАМЕНТА
ЗЕМЕЛЬНЫХ ОТНОШЕНИЙ
РАСПОРЯЖЕНИЕ

18.05.2021

№ 21-01-03-588

**О проведении аукциона
на право заключения договора
аренды земельного участка
в Орджоникидзевском районе
города Перми**

На основании статьи 39.18 Земельного кодекса Российской Федерации, Положения о департаменте земельных отношений администрации города Перми, утвержденного решением Пермской городской Думы от 24 февраля 2015 г. № 39:

1. Провести аукцион на право заключения договора аренды земельного участка, государственная собственность на который не разграничена, с кадастровым номером 59:01:2510465:61 площадью 1526 кв. м, расположенного по адресу: г. Пермь, Орджоникидзевский район, ул. 2-я Затонская, 9 (далее – земельный участок), для строительства индивидуального жилого дома.

Срок аренды земельного участка – 20 лет.

Разрешенное использование земельного участка – индивидуальное жилищное строительство.

2. Настоящее распоряжение вступает в силу со дня подписания и действует до дня заключения договора аренды земельного участка с кадастровым номером 59:01:2510465:61.

3. Контроль за исполнением распоряжения возложить на заместителя начальника департамента земельных отношений администрации города Перми Хайруллин К.М.

Исполняющий обязанности заместителя
главы администрации города Перми –
начальника департамента земельных
отношений администрации города Перми

Е.Н. Гонцова



Выписка из Единого государственного реестра недвижимости об объекте недвижимости

Сведения о характеристиках объекта недвижимости

На основании запроса от 19.05.2021, поступившего на рассмотрение 19.05.2021, сообщаем, что согласно записям Единого государственного реестра недвижимости:

Раздел 1 Лист 1

Земельный участок			
вид объекта недвижимости			
Лист № 1 раздела 1	Всего листов раздела 1: 2	Всего разделов: 4	Всего листов выписки: 5
19 мая 2021г. № КУВИ-002/2021-58295001			
Кадастровый номер:	59:01:2510465:61		
Номер кадастрового квартала:	59:01:2510465		
Дата присвоения кадастрового номера:	10.05.2016		
Ранее присвоенный государственный учетный номер:	данные отсутствуют		
Местоположение:	Местоположение установлено относительно ориентира, расположенного за пределами участка. Почтовый адрес ориентира: Пермский край, г. Пермь, Орджоникидзевский р-н, ул.2-я Загонская, 5.		
Площадь:	1526 +/- 7.92		
Кадастровая стоимость, руб.:	1341399.78		
Кадастровые номера расположенных в пределах земельного участка объектов недвижимости:	данные отсутствуют		
Кадастровые номера объектов недвижимости, из которых образован объект недвижимости:	данные отсутствуют		
Кадастровые номера образованных объектов недвижимости:	данные отсутствуют		
Категория земель:	Земли населенных пунктов		
Виды разрешенного использования:	индивидуальное жилищное строительство		
Сведения о кадастровом инженере:	данные отсутствуют		
Сведения о лесах, водных объектах и об иных природных объектах, расположенных в пределах земельного участка:	данные отсутствуют		
Сведения о том, что земельный участок полностью расположен в границах зоны с особыми условиями использования территории, территории объекта культурного наследия, публичного сервитута:	данные отсутствуют		
Сведения о том, что земельный участок расположен в границах особой экономической зоны, территории опережающего социально-экономического развития, зоны территориального развития в Российской Федерации, игорной зоны:	данные отсутствуют		

полное наименование должности	подпись	инициалы, фамилия


М.П.

Земельный участок		
вид объекта недвижимости		
Лист № 2 раздела 1	Всего листов раздела 1: 2	Всего разделов: 4
19 мая 2021г. № КУВИ-002/2021-58295001	Всего листов выписки: 5	
Кадастровый номер: 59-01-2510465:61		
Сведения о том, что земельный участок расположен в границах особо охраняемой природной территории, охотничьих угодий, лесничеств:	данные отсутствуют	
Сведения о результатах проведения государственного земельного надзора:	данные отсутствуют	
Сведения о расположении земельного участка в границах территории, в отношении которой утвержден проект межевания территории:	данные отсутствуют	
Условный номер земельного участка:	данные отсутствуют	
Сведения о принятии акта и (или) заключении договора, предусматривающих предоставление в соответствии с земельным законодательством исполнительным органом государственной власти или органом местного самоуправления, находящегося в государственной или муниципальной собственности земельного участка для строительства наемного дома социального использования или наемного дома коммерческого использования:	данные отсутствуют	
Сведения о том, что земельный участок или земельные участки образованы на основании решения об изъятии земельного участка и (или) расположенного на нем объекта недвижимости для государственных или муниципальных нужд:	данные отсутствуют	
Сведения о том, что земельный участок образован из земель или земельного участка, государственная собственность на которые не разграничена:	данные отсутствуют	
Сведения о наличии земельного спора о местоположении границ земельных участков:	данные отсутствуют	
Статус записи об объекте недвижимости:	Сведения об объекте недвижимости имеют статус "временные". Дата истечения временного характера сведений об объекте недвижимости: 01.03.2022.	
Особые отметки:	Земельный участок подлежит снятию с государственного кадастрового учета по истечении пяти лет со дня его государственного кадастрового учета, если на него не будут зарегистрированы права. Сведения, необходимые для заполнения разделов: 2 - Сведения о зарегистрированных правах; 4 - Сведения о частях земельного участка, отсутствуют.	
Получатель выписки: ДЕПАРТАМЕНТ ЗЕМЕЛЬНЫХ ОТНОШЕНИЙ АДМИНИСТРАЦИИ ГОРОДА ПЕРМИ		
полное наименование должности		подпись
		инициалы, фамилия
		М.П.

Выписка из Единого государственного реестра недвижимости об объекте недвижимости
 Описание местоположения земельного участка

Земельный участок			
вид объекта недвижимости			
Лист № 1 раздела 3	Всего листов раздела 3: 1	Всего разделов: 4	Всего листов выписки: 5
19 мая 2021г. № КУВИ-002/2021-58295001			
Кадастровый номер: 59:01:2510465:61			

План (чертеж, схема) земельного участка



Масштаб 1:500

Условные обозначения:

полное наименование должности	подпись	инициалы, фамилия
		М.П.

Выписка из Единого государственного реестра недвижимости об объекте недвижимости
Описание местоположения земельного участка

Земельный участок	
вид объекта недвижимости	
Лист № 1 раздела 3.1	Всего листов раздела 3.1: 1
Всего листов раздела 3.1: 1	Всего разделов: 4
Всего листов выписки: 5	
19 мая 2021г. № КУВИ-002/2021-58295001	
Кадастровый номер: 59:01:2510465:61	

Описание местоположения границ земельного участка							Сведения об адресах правообладателей смежных земельных участков
№ п/п	Номер точки начала	Номер точки конечная	Дирекционный угол	Горизонтальное проложение, м	Описание закрепления на местности	Кадастровые номера смежных участков	
1	1.1.1	3	4	5	6	7	8
1	1.1.1	1.1.2	87°19.5'	28.93	данные отсутствуют	59:01:2510465:1, 59:01:2510465:9	данные отсутствуют; адрес отсутствует
2	1.1.2	1.1.3	164°55.0'	20.56	данные отсутствуют	59:01:2510465:15	данные отсутствуют
3	1.1.3	1.1.4	80°32.3'	2.8	данные отсутствуют	59:01:2510465:15	данные отсутствуют
4	1.1.4	1.1.5	174°41.6'	21.73	данные отсутствуют	59:01:2510465:1, 59:01:2510465:8	данные отсутствуют; bontop .pmu@mail.ru, Пермский край, г.Пермь, Мотовилихинский район, ул.Юрша, д.9, кв.318
5	1.1.5	1.1.6	178°4.5'	1.19	данные отсутствуют	данные отсутствуют	данные отсутствуют
6	1.1.6	1.1.7	258°18.4'	36.07	данные отсутствуют	59:01:0000000:79954(1)	адрес отсутствует
7	1.1.7	1.1.1	355°33.7'	48.32	данные отсутствуют	59:01:0000000:79954(1)	адрес отсутствует

полное наименование должности	подпись	инициалы, фамилия

М.П.

Выписка из Единого государственного реестра недвижимости об объекте недвижимости
Описание местоположения земельного участка

Земельный участок			
вид объекта недвижимости			
Лист № 1 раздела 3.2	Всего листов раздела 3.2: 1	Всего разделов: 4	Всего листов выписки: 5
19 мая 2021г. № КУВИ-002/2021-58295001			
Кадастровый номер: 59:01:2510465:61			

Сведения о характерных точках границы земельного участка				
Система координат 59.2				
Номер точки	Координаты, м		Описание закрепления на местности	Средняя квадратичная погрешность определения координат характерных точек границ земельного участка, м
	X	Y		
1	2	3	4	5
1	533335.25	2235830.82	Нет закрепления	0.1
2	533336.6	2235859.72	Нет закрепления	0.1
3	533316.75	2235865.07	Нет закрепления	0.1
4	533317.21	2235867.83	Нет закрепления	0.1
5	533295.57	2235869.84	Нет закрепления	0.1
6	533294.38	2235869.88	Нет закрепления	0.1
7	533287.07	2235834.56	Нет закрепления	0.1
1	533335.25	2235830.82	Нет закрепления	0.1

полное наименование должности	подпись
инициалы, фамилия	М.П.

Федеральная служба государственной
регистрации, кадастра и картографии

Заявителю (ДЕПАРТАМЕНТ
ЗЕМЕЛЬНЫХ ОТНОШЕНИЙ
АДМИНИСТРАЦИИ ГОРОДА
ПЕРМИ)

Уведомление об отсутствии в Едином
государственном реестре недвижимости
запрашиваемых сведений

17 марта 2021г.

№ КУВИ-002/2021-22772452

На основании запроса от 15.03.2021,
поступившего на рассмотрение 15.03.2021,
в соответствии с частью 12 статьи 62 Федерального закона от 13 июля 2015 г. № 218-ФЗ "О
государственной регистрации недвижимости" уведомляем, что в Едином государственном
реестре недвижимости отсутствует запрошенная Вами информация.

1	Вид запрашиваемой информации:	выписка из ЕГРН об объекте недвижимости
2	Содержание запроса:	Вид объекта недвижимости: Здание. Описание объекта недвижимости: адрес: г. Пермь, Орджоникидзевский район, ул. 2-я Затонская, 9; дополнительная информация: назначение: Жилой дом.
3	Причины направления уведомления:	отсутствие в ЕГРН сведений об объекте недвижимости

Учреждения юстиции по государственной регистрации прав на недвижимое имущество и сделок с ним, правопреемниками которых являются соответствующие управления Росреестра, приступили к проведению государственной регистрации прав на недвижимое имущество и сделок с ним с дат, указанных на официальном сайте Росреестра в информационно-телекоммуникационной сети "Интернет".

полное наименование должности	подпись	инициалы, фамилия

М.П.

Федеральная служба государственной
регистрации, кадастра и картографии

Заявителю (ДЕПАРТАМЕНТ
ЗЕМЕЛЬНЫХ ОТНОШЕНИЙ
АДМИНИСТРАЦИИ ГОРОДА
ПЕРМИ)

Уведомление об отсутствии в Едином
государственном реестре недвижимости
запрашиваемых сведений

17 марта 2021г.

№ КУВИ-002/2021-22770938

На основании запроса от 15.03.2021,
поступившего на рассмотрение 15.03.2021,
в соответствии с частью 12 статьи 62 Федерального закона от 13 июля 2015 г. N 218-ФЗ "О
государственной регистрации недвижимости" уведомляем, что в Едином государственном
реестре недвижимости отсутствует запрошенная Вами информация.

1	Вид запрашиваемой информации:	выписка из ЕГРН об объекте недвижимости
2	Содержание запроса:	Вид объекта недвижимости: Помещение. Описание объекта недвижимости: адрес: г. Пермь, Орджоникидзевский район, ул. 2-я Затонская, 9; дополнительная информация: назначение: Нежилое помещение.
3	Причины направления уведомления:	отсутствие в ЕГРН сведений об объекте недвижимости

Учреждения юстиции по государственной регистрации прав на недвижимое имущество и сделок с ним, правопреемниками которых являются соответствующие управления Росреестра, приступили к проведению государственной регистрации прав на недвижимое имущество и сделок с ним с дат, указанных на официальном сайте Росреестра в информационно-телекоммуникационной сети "Интернет".

полное наименование должности	подпись	инициалы, фамилия

М.П.

Федеральная служба государственной
регистрации, кадастра и картографии

Заявителю (ДЕПАРТАМЕНТ
ЗЕМЕЛЬНЫХ ОТНОШЕНИЙ
АДМИНИСТРАЦИИ ГОРОДА
ПЕРМИ)

Уведомление об отсутствии в Едином
государственном реестре недвижимости
запрашиваемых сведений

17 марта 2021г.

№ КУВИ-002/2021-22772131

На основании запроса от 15.03.2021,
поступившего на рассмотрение 15.03.2021,
в соответствии с частью 12 статьи 62 Федерального закона от 13 июля 2015 г. N 218-ФЗ "О
государственной регистрации недвижимости" уведомляем, что в Едином государственном
реестре недвижимости отсутствует запрошенная Вами информация.

1	Вид запрашиваемой информации:	выписка из ЕГРН об объекте недвижимости
2	Содержание запроса:	Вид объекта недвижимости: Объект незавершённого строительства. Описание объекта недвижимости: адрес: г. Пермь, Орджоникидзевский район, ул. 2-я Затонская, 9.
3	Причины направления уведомления:	отсутствие в ЕГРН сведений об объекте недвижимости

Учреждения юстиции по государственной регистрации прав на недвижимое имущество и сделок с ним, правопреемниками которых являются соответствующие управления Росреестра, приступили к проведению государственной регистрации прав на недвижимое имущество и сделок с ним с дат, указанных на официальном сайте Росреестра в информационно-телекоммуникационной сети "Интернет".

полное наименование должности	подпись	инициалы, фамилия

М.П.



АДМИНИСТРАЦИЯ ГОРОДА ПЕРМИ
НАЧАЛЬНИК ДЕПАРТАМЕНТА
ГРАДОСТРОИТЕЛЬСТВА И АРХИТЕКТУРЫ
РАСПОРЯЖЕНИЕ

20.03.2019

059-22-01-03-303

**О присвоении адресов объектам
адресации**

В соответствии с постановлениями Правительства Российской Федерации от 19 ноября 2014 г. № 1221 «Об утверждении Правил присвоения, изменения и аннулирования адресов», от 22 мая 2015 г. № 492 «О составе сведений об адресах, размещаемых в государственном адресном реестре, порядке межведомственного информационного взаимодействия при ведении государственного адресного реестра, о внесении изменений и признании утратившими силу некоторых актов правительства Российской Федерации», решением Пермской городской Думы от 27 сентября 2011 г. № 193 «О создании департамента градостроительства и архитектуры администрации города Перми», постановлением администрации города Перми от 06 апреля 2009 г. № 191 «Об адресном реестре города Перми»:

1. Земельному участку с кадастровым номером 59:01:2510465:61 площадью 1526 кв. м в Орджоникидзевском районе присвоен адрес: Российская Федерация, Пермский край, Пермский городской округ, г. Пермь, ул. 2-я Затонская, 9.

Земельному участку с кадастровым номером 59:01:4411483:24 площадью 4089 кв. м в Свердловском районе присвоен адрес: Российская Федерация, Пермский край, Пермский городской округ, г. Пермь, ул. Куйбышева, 134.

Земельному участку с кадастровым номером 59:01:3812371:122 площадью 2677 кв. м в Орджоникидзевском районе присвоен адрес: Российская Федерация, Пермский край, Пермский городской округ, г. Пермь, ул. Александра Пархоменко, 18.


Земельному участку с кадастровым номером 59:01:3812157:505 площадью 8066 кв. м в Орджоникидзевском районе присвоен адрес: Российская Федерация, Пермский край, Пермский городской округ, г. Пермь, ул. Лянгасова, 65.

2. Местоположение объектов адресации указано согласно приложениям 1, 2, 3, 4 к настоящему распоряжению.

3. Отделу ведения адресного реестра в течение 3 рабочих дней со дня вступления в силу настоящего распоряжения внести настоящее распоряжение в государственный адресный реестр.

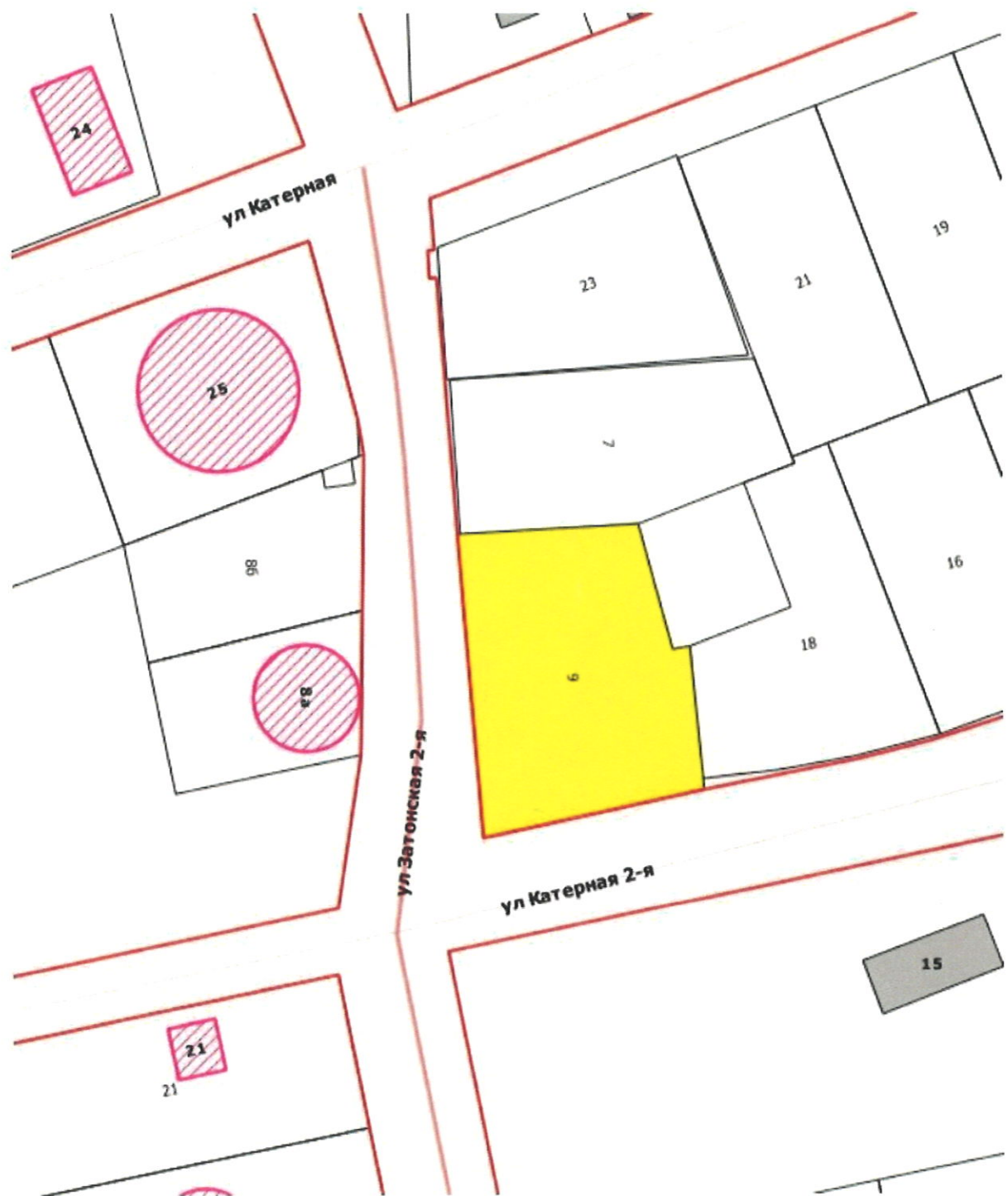
4. Настоящее распоряжение вступает в силу со дня подписания.

5. Контроль за исполнением настоящего распоряжения возложить на заместителя начальника департамента градостроительства и архитектуры администрации города Перми Сюткина В.Г.



М.В. Норова

Схема местоположения объекта адресации



М 1:1000



PKC
НОВОГОР -
Прикамье

Общество с ограниченной ответственностью
«Новая городская инфраструктура Прикамья»
(ОО «НОВОГОР-Прикамье»)
Юридический адрес: 614065, г. Пермь,
ул. Связьева, д.35
Почтовый адрес: 614002, г. Пермь,
ул. Чернышевского, д.28
Тел: (342) 201-98-85, факс: (342) 201-71-44
info@novogor.perm.ru

28.03.19 № 710-5515

на № 110-03954 от 11.03.2019г.

ТЕХНИЧЕСКИЕ УСЛОВИЯ
подключения частного жилого дома
к сетям/системам водоснабжения и/или водоотведения
(для формирования пакета конкурсной документации)

<p><i>Основание: запрос №110-03954 от 11.03.2019г.</i></p> <p><i>На конкурс: для продажи или предоставления в аренду земельного участка под индивидуальное жилищное строительство</i></p>	<p>Заказчик: Департамент градостроительства и архитектуры Администрации г. Перми</p> <p>Начальник отдела градостроительной подготовки территорий управления территориального планирования и механизмов реализации А.В. Никулин</p>	
Наименование объекта:	Конкурсная площадка под индивидуальное жилищное строительство	
Характеристика объекта:	■ новое строительство	
Адрес объекта:	ул. 2-я Затонская,5, кадастровый номер земельного участка 59:01:2510465:61	
Административный район города:	Орджоникидзевский	
Максимальное планируемое водопотребление:	1,0	м³/сут
Максимальное планируемое водоотведение:	1,0	м³/сут

Возможные точки подключения объекта индивидуального жилищного строительства:

ВОДОСНАБЖЕНИЕ:

Сети водоснабжения микрорайона «Заозерье» эксплуатирует МП «Пермводоканал» которое, в соответствии с Постановлением администрации города Перми от 21 ноября 2017г. № 1060 «О внесении изменений в Постановление Администрации Города Перми от 24.07.2013г. № 604 "Об определении гарантирующих организаций в сфере водоснабжения и водоотведения на территории города Перми"», является гарантирующей организацией для централизованной системы холодного водоснабжения в микрорайоне «Заозерье». Таким образом, для получения технических условий на подключение к сетям водопровода, предлагаем вам обратиться в вышеуказанную организацию.

ВОДООТВЕДЕНИЕ:

Первый вариант: в коллектор d-500 мм по ул.1-я Палубная. Ориентировочная протяженность технологического разрыва сети водоотведения от точки подключения до объекта составляет – 480 м.

Ввиду отсутствия точных данных о посадке объекта и, соответственно, точных длин технологических разрывов до сетей водоотведения, а так же информации о технических характеристиках и параметрах проектируемого объекта, ООО «НОВОГОР-Прикамье» не может определить точную протяженность и мероприятия для наличия технической возможности подключения объекта.

Второй вариант: при проектировании может быть применен альтернативный способ канализования, без подключения к централизованной системе канализации г. Перми (отвод стоков на локальные очистные сооружения, канализование жилого дома в выгребную яму с последующим вывозом стоков спец. машинами), который должен соответствовать всем нормативным требованиям Российской Федерации.

В случае наличия в границах земельного участка существующих сетей водоснабжения и (или) водоотведения, Заказчику предусмотреть размещение объекта за пределами охранных зон сетей.

Кроме того, в случае наличия в границах земельного участка существующих сетей водоснабжения и водоотведения Администрации г. Перми установить публичные сервитуты для использования земельного участка в целях ремонта сетей водопровода и канализации.

При проработке возможности строительства на данной площадке, Заказчику необходимо получить технические условия подключения объекта капитального строительства к системам водоснабжения и водоотведения.

Для получения технических условий подключения объекта индивидуального жилищного строительства к системам водоотведения, Заказчику (правообладателю земельного участка) необходимо обратиться с соответствующим запросом в ООО «Новогор-Прикамье» и предоставить пакет документов в соответствии Постановлением Правительства РФ от 13.02.06г. №83, в том числе: копии правоустанавливающих документов на земельный участок (для собственника – копия свидетельства о государственной регистрации права либо выписка из ЕГРП установленного образца); для арендатора – копия договора аренды с отметкой о его государственной регистрации).

Настоящие технические условия на подключение к сетям водоснабжения и водоотведения конкурсной площадки под индивидуальное жилищное строительство по ул. 2-я Затонская,5, кадастровый номер земельного участка 59:01:2510465:61 в Орджоникидзевском районе, выданные для формирования пакета конкурсной документации, не дают права на проектирование и строительство сетей водоснабжения и водоотведения жилого дома.

Срок действия технических условий - **3 года**. По истечении этого срока параметры выданных технических условий могут быть изменены.

Главный управляющий директор



В.В. Глазков

**МУНИЦИПАЛЬНОЕ ПРЕДПРИЯТИЕ
«ПЕРМВОДОКАНАЛ»**

Комсомольский пр-т., д. 47, Пермь, 614039
тел. (342) 212-43-23, факс 210-97-81
e-mail: secretar@vodokanal.perm.ru
ОКПО 03295740, ОГРН 1025901373695
ИНН 5906000986 КПП 590401001

25.03.2020 № 059-04-ПВК-01-вн-134

На № _____ от _____

**ТЕХНИЧЕСКИЕ УСЛОВИЯ
ПОДКЛЮЧЕНИЯ ЧАСТНОГО ЖИЛОГО ДОМА
К СЕТЯМ ВОДОСНАБЖЕНИЯ**

Основание: Запрос от 10.03.2020 г. № 059-22-01-20/2-230	Заявитель: Департамент градостроительства и архитектуры Администрации города Перми	
Наименование объекта:	Частный жилой дом на земельном участке с кадастровым номером 59:01:2512465:61	
Адрес объекта:	ул. 2-я Затонская,5	
Квартал, микрорайон города:	Заозерье	
Административный район города:	Орджоникидзевский	
Водопотребление:	1,0	м ³ /сут

Снабжение водой запланированного к строительству частного жилого дома возможно от существующего водопровода по ул. Трясолобова с подключением в существующем колодце ВК суц., установленном на сети водопровода в районе здания магазина по ул.Трясолобова,40.

Диаметр уличной сети водопровода предусмотреть с учетом перспективной застройки с установкой колодца на пересечении ул.2-я Катерная и Трясолобова (для врезки водопровода по ул. Трясолобова в сторону ул. Пароходная), колодца на пересечении ул. 2-я Катерная и ул. Затонская (для врезки водопровода по ул. Затонская в сторону ул. Пароходная и колодца на перекрестке ул. 2-я Затонская и 2-я Катерная в районе застраиваемого земельного участка для врезки ввода водопровода (с установкой отключающего вентиля на вводе) на частный жилой дом.

Данные технические условия на частный жилой дом на земельном участке с кадастровым номером 59:01:2512465:61 в Орджоникидзевском районе являются основанием для проектирования и не дают право на производство работ и подключение к сетям водопровода.

Срок действия технических условий 3 года.

Приложение: Схема сетей водопровода – 1 экз.

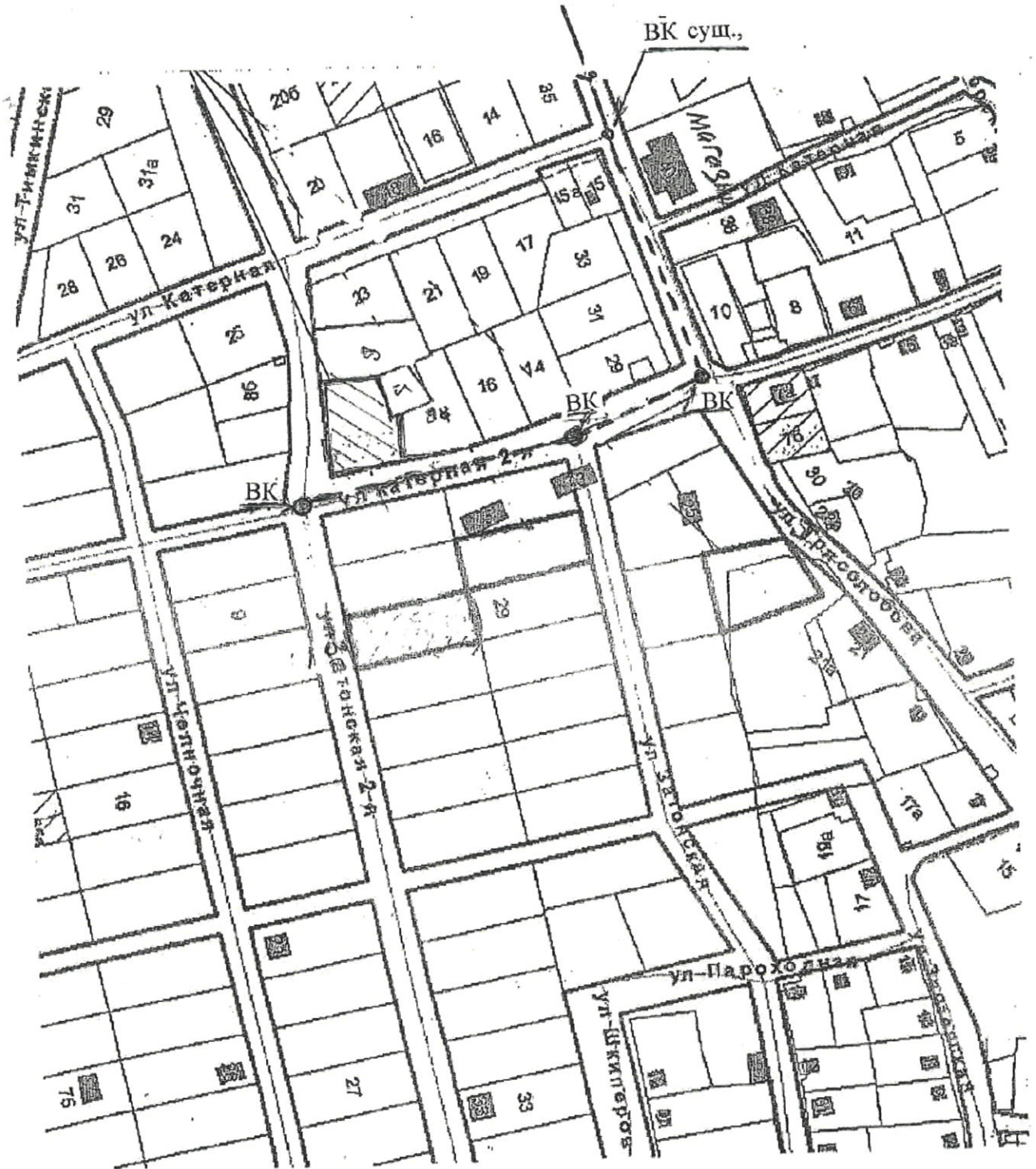
С уважением,
и.о. директора

А.В. Старков

Начальник ПТО
Калоша Валентина Александровна
тел. 212-90-94

Схема сетей водопровода

(частный жилой дом на земельном участке с кадастровым номером 59:01:2512475:61)



21.03.2019№ ПА/ПГЭС/01-22/1806

На _____ от _____

Начальнику отдела градостроительной
подготовки территорий управления
территориального планирования и
механизмов реализации Департамента
градостроительства и архитектуры
Администрации города Перми
А. В. Никулину

Сибирская ул., 15,
г. Пермь, 614000

О выдаче технических условий по
ул. 2-я Затонская, 5

Уважаемый Александр Владимирович!

На запрос от 06.03.2019 № СЭД-059-22-01-20/2-290 ПО ПГЭС филиала ОАО
«МРСК Урала» - «Пермэнерго» сообщает о наличии технической возможности
технологического присоединения энергопринимающих устройств объекта
«индивидуальный жилой дом» по адресу: г. Пермь, Орджоникидзевский район,
ул. 2-я Затонская, 5 (59:01:2510465:61) с предполагаемой максимальной мощностью
15 кВт.

В соответствии с «Правилами технологического присоединения...»,
утвержденными постановлением Правительства Российской Федерации № 861 от
27.12.2004 года (в посл. редакции) (далее – Правила), конкретные технические
условия на энергоснабжение данного объекта будут разработаны в составе договора
о технологическом присоединении.

Плата за технологическое присоединение энергопринимающих устройств
максимальной мощностью, не превышающей 15 кВт включительно,
устанавливается исходя из стоимости мероприятий по технологическому
присоединению в размере не более 550 рублей, размер платы определяется по
утвержденным тарифам согласно постановлению РСТ Пермского края от 28.12.2018
№ 171-тп.

Для заключения договора на технологическое присоединение необходимо
представить письменную заявку с приложением необходимых документов и
сведений, указанных в п. 9 Правил.

Заместитель директора
по технологическому присоединению



А.И. Твердохлебов

Федорочева Н.В.
243-43-33





Акционерное общество
«Газпром газораспределение Пермь»
(АО «Газпром газораспределение Пермь»)

Пермский филиал

ул. Уральская, д. 104, г. Пермь,
Пермский край, Российская Федерация, 614107
тел.: +7 (342) 262-79-07, факс: +7 (342) 262-79-09, +7 (342) 282-52-76
e-mail: post@pf.ugaz.ru
ОКПО 03295605, ОГРН 1025900512670, ИНН 5902183841, КПП 590602001
28.03.2019 № 1924
на № 3263 от 19.03.2019 г.

О предоставлении информации

АДМИНИСТРАЦИЯ ГОРОДА ПЕРМИ

ДЕПАРТАМЕНТ ГРАДОСТРОИТЕЛЬСТВА И АРХИТЕКТУРЫ

Начальнику отдела
градостроительной подготовки
территорий УТПиМР
департамента
градостроительства и
архитектуры администрации
города Перми
А.В.Никулину

614000, г. Пермь,
ул. Сибирская, д.15

Тел. (факс): 8(342)212-68-28

В ответ на Ваш запрос вх.№ 3263 от 19.03.2019г. предоставляю следующую информацию.

В соответствии с Правилами подключения (технологического присоединения) объектов капитального строительства к сетям газораспределения, утвержденными Постановлением Правительства РФ №1314 от 30.12.2013г. (в ред. от 30.01.2018г.), технические условия выдаются на объекты капитального строительства.

Дополнительно сообщая, что техническая возможность подключения земельных участков по следующим адресам: г. Пермь, Мотовилихинский район, земельный участок кад.№59:01:0910096:154 (059-22-01-20/2-296 от 06.03.2019); Орджоникидзевский район, ул.2-я Затонская, 5, кад.№59:01:2510465:61 (059-22-01-20/2-289 от 06.03.2019) к существующим сетям газораспределения имеется.

Предварительный расчет платы за технологическое подключение объекта капитального строительства к сетям газораспределения будет установлен при подаче заявки о подключении правообладателем земельного участка, намеренным осуществить или осуществляющее на нем строительство (реконструкцию) объекта капитального строительства с последующим его подключением.

Главный инженер

А.Н.Чурилов

Исп. Токарева Л.Н.
Тел. 262-79-21





АДМИНИСТРАЦИЯ ГОРОДА ПЕРМИ
УПРАВЛЕНИЕ ПО ЭКОЛОГИИ
И ПРИРОДОПОЛЬЗОВАНИЮ

Ул. Советская, 22, г. Пермь, 614000
Тел./факс (342) 210-99-91
E-mail: uer@gorodperm.ru
<http://www.prirodaperm.ru>
ОКПО 52254767, ОГРН 102590051461,
ИНН 5904082510

Победителю конкурса

№ _____
На № _____ от _____

Перечень мероприятий по охране окружающей среды № 69 от 11.03.2019

Наименование и адрес объекта – Строительство индивидуального жилого дома по ул.2-я Затонская,5 (кад.н. 59:01:2510465:61) в Орджоникидзевском районе города Перми.

Инициатор деятельности – Победитель конкурса.

Условия строительства:

1. Проектом предусмотреть:
 - 1.1. Максимально сохранить существующие деревья.
 - 1.2. Снос деревьев, попадающих под пятно застройки, вести на основании акта комиссионного обследования зеленых насаждений в соответствии с решением Пермской городской Думы от 26 августа 2014 г. № 155. Указанный акт должен быть составлен на основании проектной документации. Остальные деревья сохранить.
 - 1.3. Восстановление зеленых насаждений вести в соответствии с решением Пермской городской Думы от 26 августа 2014 г. № 155.
 - 1.4. Сбор и отвод ливневых вод с использованием вариантов решений в зависимости от:
 - а) наличия централизованной системы ливневой канализации;
 - б) площади водосбора с учетом транзитных вод с прилегающей территории;
 - в) угла наклона рельефа, включающий прилегающие территории;
 - г) применения иных решений равномерного отвода поверхностного стока с запрашиваемой территории на прилегающие территории.
 - 1.5. Определение видов образующихся отходов и мест их размещения на период эксплуатации.
 - 1.6. Конкретные мероприятия по охране окружающей среды на период строительства, включая:
 - установку временного защитного ограждения строительной площадки,
 - ограждение существующих зеленых насаждений, не попадающих под пятно застройки,
 - прокладку коммуникаций осуществлять на расстоянии не менее 2 м от ствола дерева, чтобы не повредить корневую систему,
 - не использовать приствольные круги существующих деревьев (Ø 1м) под складирование материалов и установки временных сооружений,
 - определение видов и объемов образующихся отходов и мест их размещения,
 - систематический вывоз отходов,
 - недопущение загрязнения атмосферы, почвы и подземных вод,
 - предотвращение выноса грязи автотранспортом, выезжающим со строительной площадки.

Срок действия перечня мероприятий - 3 года.

Начальник управления

И.Р.Хайдаров





АДМИНИСТРАЦИЯ
ГОРОДА ПЕРМИ
УПРАВЛЕНИЕ ВНЕШНЕГО
БЛАГОУСТРОЙСТВА

Ленина ул., д. 25, Пермь, 614000
тел./факс (342) 212-62-80
e-mail: uvb@gorodperm.ru
http://www.gorodperm.ru
ОКПО 12061797, ОГРН 1025900533460,
ИНН 5902290307

02.04.2019 № 059-24-01-32/3-21
059-22-01-20/3-583 от 06.03.2019
На № _____ от _____

**Заключение о возможности
размещения объектов**

Начальнику отдела
градостроительной подготовки
территорий управления
территориального планирования и
механизмов реализации
департамента градостроительства
и архитектуры администрации
города Перми
Никулину А.В.

Уважаемый Александр Владимирович!

Управление внешнего благоустройства администрации города Перми считает возможным предоставление земельного участка с кадастровым номером 59:01:2510465:61, расположенного по ул. 2-я Затонская, 5 в Орджоникидзевском районе города Перми, под индивидуальное жилищное строительство, при следующих условиях.

Поверхностный водоотвод проектом без подтопления смежных территорий, в соответствии с действующими нормативно-правовыми актами и природоохранным законодательством.

Предусмотреть ликвидацию разрушений, а также повреждений существующего дорожного покрытия.

Предусмотреть присоединение к улично-дорожной сети в щебеночном покрытии.

Получить от владельца автомобильной дороги согласие на размещение прилегающего подъезда к дороге.

Временный подъезд, а также обустройство и содержание строительной площадки организовать в соответствии с решением Пермской городской Думы от 18.12.2018 №265 «Об утверждении Правил благоустройства территории города





**АДМИНИСТРАЦИЯ
ГОРОДА ПЕРМИ
ДЕПАРТАМЕНТ
ОБЩЕСТВЕННОЙ
БЕЗОПАСНОСТИ**

Сибирская ул., д. 10, Пермь, 614000
тел./факс (342) 212-31-25
e-mail: dob@gorodperm.ru
<http://www.gorodperm.ru>
ОКПО 98060258, ОГРН 1065902057671,
ИНН 5902293403, КПП 590201001

21.03.2019 № 059-10-01-26/3-70

На № 059-22-01-
20/3-583 от 06.03.2019

О направлении информации по ул. 2-я
Затонская, 5

Начальнику отдела
градостроительной подготовки
территорий управления
территориального планирования
и механизмов реализации
департамента градостроительства
и архитектуры администрации
города Перми
Никулину А.В.

Уважаемый Александр Владимирович!

Рассмотрев обращение о возможности размещения объекта для ИЖС на земельном участке с кадастровым номером 59:01:2510465:61 по ул. 2-я Затонская, 5 в Орджоникидзевском районе города Перми, сообщаем следующее.

В соответствии с действующими нормативно-правовыми актами департамент общественной безопасности администрации города Перми не уполномочен выдавать заключение о возможности размещения объекта.

В связи с этим, направляем в Ваш адрес сведения о том, что в департаменте общественной безопасности администрации города Перми отсутствует информация об объектах обеспечения общественной безопасности, находящихся на земельном участке с кадастровым номером 59:01:2510465:61 по ул. 2-я Затонская, 5 в Орджоникидзевском районе города Перми.

При размещении объекта на данной площадке необходимо соблюдать требования законов от 21.12.1994 № 69-ФЗ «О пожарной безопасности» и от 22.07.2008 № 123-ФЗ «Технический регламент о требованиях пожарной безопасности», обеспечить расстояние до существующих строений для обеспечения подъезда и разворота пожарной техники.

При развитии ИЖС предусматривать размещение сиренно-речевых узлов оповещения согласно пунктов 6.38 и 6.39 СП 165.1325800.2014 «Свод правил. Инженерно-технические мероприятия по гражданской обороне. Актуализированная редакция СНиП 2.01.51-90».

При проектировании инженерных коммуникаций на данной территории просим запроектировать источники противопожарного водоснабжения с пожарными гидрантами и обеспечить исполнение п. 1.4.2.2 Региональных нор-



мативов градостроительного проектирования «Расчетные показатели обеспеченности населения Пермского края объектами пожарной охраны», утвержденных постановлением Правительства Пермского края от 22.07.2016 № 489-п.


Согласно п.п. 8.6, 9.11 СП 8.13130.2009 «Системы противопожарной защиты. Источники наружного противопожарного водоснабжения. Требования пожарной безопасности» пожарные водоемы (резервуары) и пожарные гидранты надлежит размещать из условия обслуживания ими зданий, находящихся в радиусе – 200 м.

Кроме того, требует проработки вопрос о проведении мероприятий по инженерной защите территории, зданий и сооружений от опасных геологических процессов в соответствии с СП 116.13330.2012, утвержденных приказом Минрегиона России от 30.06.2012 № 274.

В соответствии требованиями главы 4 СП 11-112-2001 от 01.01.2002 «Порядок разработки и состав раздела «Инженерно-технические мероприятия гражданской обороны. Мероприятия по предупреждению чрезвычайных ситуаций градостроительной документации для территорий городских и сельских поселений, других муниципальных образований» заказчик градостроительной документации осуществляет сбор исходных данных и требования для разработки раздела «ИТМ ГОЧС».

Исходные данные для разработки раздела «ИТМ ГОЧС» предоставляет ГУ МЧС по Пермскому краю по соответствующему запросу. Примерная форма запроса приведена в приложении «Б» вышеуказанного свода правил.

С уважением,
заместитель начальника департамента



А.А. Падучев





ГОСУДАРСТВЕННАЯ ИНСПЕКЦИЯ
ПО ОХРАНЕ ОБЪЕКТОВ КУЛЬТУРНОГО
НАСЛЕДИЯ ПЕРМСКОГО КРАЯ

Ул. 25 Октября, д. 18а, г. Пермь, 614000
Тел. (342) 212-05-29, факс (342) 212-05-88
E-mail: info@giokn.permkrai.ru
ОКПО 15529947, ОГРН 1175958018576
ИНН/КПП 5902043202/590201001

08.04.2019 № Исх55-01-17.2-43

СЭД № 059-22-01-20/2-287 от 06.03.2019

По возможности размещения
объектов на испрашиваемом
земельном участке в г. Пермь

Начальнику отдела
градостроительной
подготовки территорий
управления территориального
планирования и механизмов
реализации департамента
градостроительства и
архитектуры администрации
г. Перми


Никулину А.В.

Уважаемый Александр Владимирович!

Рассмотрев Ваш запрос, Государственная инспекция по охране объектов культурного наследия Пермского края сообщает следующее.

На момент обращения в границах земельного участка с кадастровым номером 59:01:2510465:61, расположенного по ул. 2-я Затонская, 5 в Орджоникидзевском районе г. Перми, испрашиваемого для индивидуального жилищного строительства, объекты культурного наследия, включенные в единый государственный реестр, либо выявленные объекты культурного наследия, а также объекты, обладающие признаками объекта культурного наследия, отсутствуют. Участок расположен вне зон охраны и защитных зон объектов культурного наследия. В соответствии с федеральными законами ограничения для размещения капитальных объектов на испрашиваемом участке, по условиям охраны объектов культурного наследия, не имеются.

Начальник инспекции



А.С. Жуковский

Вильданов Родион Фаясович
212 50 96





МЧС РОССИИ

**ГЛАВНОЕ УПРАВЛЕНИЕ
МИНИСТЕРСТВА РОССИЙСКОЙ ФЕДЕРАЦИИ
ПО ДЕЛАМ ГРАЖДАНСКОЙ ОБОРОНЫ,
ЧРЕЗВЫЧАЙНЫМ СИТУАЦИЯМ И ЛИКВИДАЦИИ
ПОСЛЕДСТВИЙ СТИХИЙНЫХ БЕДСТВИЙ
ПО ПЕРМСКОМУ КРАЮ
(Главное управление МЧС России
по Пермскому краю)**

ул. Екатерининская, 53а, г. Пермь, 614990
Телефон: (342) 258-40-01 Факс (342) 212-42-52
E-mail: ngu@ugps.perm.ru

19.03.2019 № 1893-З-2-5

На № 059-22-01-20/2-291 от 06.03.2019

Начальнику
отдела градостроительной
подготовки территорий управления
территориального планирования и
механизмов реализации
Департамента градостроительства и
архитектуры города Перми

А.В. Никулину

ул. Сибирская, 15, г. Пермь, 614000

О предоставлении данных

Уважаемый Александр Владимирович!

Главным управлением МЧС России по Пермскому краю получено и рассмотрено Ваше обращение по вопросу предоставления информации по земельному участку по адресу: г. Пермь, Орджоникидзевский район, ул. 2-я Затонская, 5, кад. № 59:01:2510465:61.

Сообщаем, что земельный участок по адресу г. Пермь, Орджоникидзевский район, ул. 2-я Затонская, 5, кад. № 59:01:2510465:61 не попадает в зону возможного катастрофического затопления, индивидуальное жилищное строительство на данной территории возможно.

Заместитель начальника Главного управления
(по защите, мониторингу и предупреждению ЧС)
-начальник управления гражданской защиты
полковник

А.В. Шарапов

Л.Г. Маслеева
(342) 236-09-48



Градостроительный план земельного участка №

РФ - 59 - 2 - 03 - 0 - 00 - 2020 - 1094

Градостроительный план земельного участка подготовлен на основании
заявления №059-22-01-37/1 - 227 от 22.09.2020

Департамента градостроительства и архитектуры администрации г. Перми

(реквизиты заявления правообладателя земельного участка, иного лица в
случае, предусмотренном частью 1.1 статьи 57.3 Градостроительного кодекса
Российской Федерации, с указанием ф.и.о. заявителя - физического лица, либо
реквизиты заявления и наименование заявителя - юридического лица о выдаче
градостроительного плана земельного участка)

Местонахождение земельного участка

Пермский край

(субъект Российской Федерации)

г. Пермь, Орджоникидзевский р-н, ул.2-я Затонская, 9
(муниципальный район или городской округ)

(поселение)

Описание границ земельного участка (образуемого земельного участка):

Обозначение (номер) характерной точки	Перечень координат характерных точек в системе координат, используемой для ведения Единого государственного реестра недвижимости	
	X	Y
1	533335,25	2235830,82
2	533336,6	2235859,72
3	533316,75	2235865,07
4	533317,21	2235867,83
5	533295,57	2235869,84
6	533294,38	2235869,88
7	533287,07	2235834,56
1	533335,25	2235830,82

Кадастровый номер земельного участка (при наличии) или в случае, предусмотренном частью 1.1
статьи 57.3 Градостроительного кодекса Российской Федерации, условный номер образуемого
земельного участка на основании утвержденных проекта межевания территории и (или) схемы
расположения земельного участка или земельных участков на кадастровом плане территории

59:01:2510465:61

Площадь земельного участка

1526 кв.м

Информация о расположенных в границах земельного участка объектах капитального
строительства

Объекты капитального строительства отсутствуют

Информация о границах зоны планируемого размещения объекта капитального строительства в
соответствии с утвержденным проектом планировки территории (при наличии)

Обозначение (номер) характерной точки	Перечень координат характерных точек в системе координат, используемой для ведения Единого государственного реестра недвижимости	
	X	Y
-	-	-

Реквизиты проекта планировки территории и (или) проекта межевания территории в случае, если земельный участок расположен в границах территории, в отношении которой утверждены проект планировки территории и (или) проект межевания территории

Постановление администрации города Перми №1159 от 23.12.2016; Постановление администрации города Перми №707 от 11.09.2017

(указывается в случае, если земельный участок расположен в границах территории в отношении которой утверждены проект планировки территории и (или) проект межевания территории)

Градостроительный план подготовлен

Сюткиным В.Г., заместителем начальника департамента,
департамент градостроительства и архитектуры
администрации города Перми



(Handwritten signature in purple ink)

(подпись)

(ф.и.о., должность уполномоченного
лица, наименование органа)

В.Г.Сюткин /

(расшифровка подписи)

Дата выдачи

24.09.2020

(ДД.ММ.ГГ)

1. Чертеж(и) градостроительного плана земельного участка

Чертеж(и) градостроительного плана земельного участка разработан(ы) на топографической основе в масштабе _____, выполненной _____

(дата, наименование организации, подготовившей топографическую основу)

Чертеж(и) градостроительного плана земельного участка разработан(ы)

25.09.2020, Департамент градостроительства и архитектуры администрации г. Перми

(дата, наименование организации)

2. Информация о градостроительном регламенте либо требованиях к назначению, параметрам и размещению объекта капитального строительства на земельном участке, на который действие градостроительного регламента не распространяется или для которого градостроительный регламент не устанавливается

Земельный участок расположен в территориальной зоне: Ж-4. Установлен градостроительный регламент

2.1. Реквизиты акта органа государственной власти субъекта Российской Федерации, органа местного самоуправления, содержащего градостроительный регламент либо реквизиты акта федерального органа государственной власти, органа государственной власти субъекта Российской Федерации, органа местного самоуправления, иной организации, определяющего в соответствии с федеральными законами порядок использования земельного участка, на который действие градостроительного регламента не распространяется или для которого градостроительный регламент не устанавливается

Решение Пермской городской Думы от 26.06.2007 № 143 "Об утверждении Правил землепользования и застройки города Перми"

2.2. Информация о видах разрешенного использования земельного участка основные виды разрешенного использования земельного участка:

Ж-4 Зона индивидуальной жилой застройки городского типа

основные виды разрешенного использования земельного участка:

- для индивидуального жилищного строительства (2.1)
- блокированная жилая застройка (2.3)
- дошкольное, начальное и среднее общее образование (3.5.1)
- объекты наружного противопожарного водоснабжения (пожарные резервуары, водоемы, пирсы и прочие)
- оказание социальной помощи населению (3.2.2)
- оказание услуг связи (3.2.3)

условно разрешенные виды использования земельного участка:

- дома социального обслуживания (3.2.1)
- магазины (4.4)
- деловое управление (4.1)
- амбулаторно-поликлиническое обслуживание (3.4.1)
- объекты культурно-досуговой деятельности (3.6.1)
- спорт (5.1)
- спортивные площадки
- бытовое обслуживание (3.3)
- общественное питание (4.6)
- антенны сотовой, радиорелейной и спутниковой связи
- религиозное использование (3.7)
- коммунальное обслуживание (3.1)

вспомогательные виды использования земельного участка:

- зеленые насаждения
- хранение автотранспорта (2.7.1)

- объекты наружного противопожарного водоснабжения (пожарные резервуары, водоемы)

2.3. Предельные (минимальные и (или) максимальные) размеры земельного участка и предельные параметры разрешенного строительства, реконструкции объекта капитального строительства, установленные градостроительным регламентом для территориальной зоны, в которой расположен земельный участок:

1	2	3	4	5	6	7	8
Предельные (минимальные и (или) максимальные) размеры земельных участков, в том числе их площадь	Длина, м	Площадь, м ² или га	Минимальные отступы от границ земельного участка в целях определения мест допустимого размещения зданий, строений, сооружений, за пределами которых запрещено строительство зданий, строений, сооружений	Предельное количество этажей и (или) предельная высота зданий, строений, сооружений	Максимальный процент застройки в границах земельного участка, определяемый как отношение суммарной площади земельного участка, которая может быть застроена, ко всей площади земельного участка	Требования к архитектурным решениям объектов капитального строительства, расположенным в границах территории исторического поселения федерального или регионального значения	Иные показатели
Без ограничений	Без ограничений	Минимальный размер земельного участка для площади для выгула собак: 600 кв.м; Максимальный размер земельного участка для всех видов разрешенного использования земельных участков, за исключением случаев, установленных настоящей статьей: 10000000 кв.м; Минимальный размер земельного участка для всех видов разрешенного использования земельных участков, за исключением случаев, установленных настоящей статьей: 1 кв.м; Максимальный размер земельного участка с видом разрешенного использования «для жилищного строительства (2.1)»: 2000 кв.м; Минимальный размер земельного участка с видом разрешенного использования «для жилищного строительства (2.1)»: 450 кв.м;	Минимальный отступ от границ земельного участка до места допустимого размещения зданий, строений (за исключением границ со стороны территории общего пользования, где отступ определяется с учетом красных линий и линий регулирования застройки, установленных проектом планировки территории, а также границ смежных земельных участков при блокированной жилой застройке): 3 м;	10,5 м;	в границах земельного участка, определяемый как отношение суммарной площади земельного участка, которая может быть застроена, ко всей площади разрешенного использования «для индивидуального жилищного строительства (2.1)»: 30 %; в границах земельного участка, определяемый как отношение суммарной площади земельного участка, которая может быть застроена, ко всей площади разрешенного использования «блокированная жилая застройка (2.3)»: 40 %; в границах земельного участка, определяемый как отношение суммарной площади земельного участка, которая может быть застроена, ко всей площади земельного участка для иных видов разрешенного использования: 40 %;	Без ограничений	Максимальный выступ за красную линию нависающих частей здания наземных уровней, выступающих из плоскости наружной стены фасада здания на высоте не менее 4,5 м над территорией общего пользования, составляет не более 1,2 м от красной линии. В случаях когда линия регулирования застройки отличается от красной линии, указанный выступ может быть произведен за линию регулирования застройки;

2.4. Требования к назначению, параметрам и размещению объекта капитального строительства на земельном участке, на который действие градостроительного регламента не распространяется или для которого градостроительный регламент не устанавливается (за исключением случая, предусмотренного пунктом 7.1 части 3 статьи 57.3 Градостроительного кодекса Российской Федерации):

Причины отнесения земельного участка к виду земельного участка, на который действие градостроительного регламента не распространяется или для которого градостроительный регламент не устанавливается	Реквизиты акта, регулирующего использование земельного участка	Требования к использованию земельного участка	Предельное количество этажей и (или) предельная высота зданий, строений, сооружений	Максимальный процент застройки в границах земельного участка, определяемый как отношение суммарной площади земельного участка, которая может быть застроена, ко всей площади земельного участка	Требования к параметрам объекта капитального строительства Иные требования к параметрам объекта капитального строительства	Требования к размещению объектов капитального строительства Минимальные отступы от границ земельного участка в целях определения мест допустимого размещения зданий, строений, сооружений, за пределами которых запрещено строительство зданий, строений, сооружений	Иные требования к размещению объектов капитального строительства
1	2	3	4	5	6	7	8

2.5. Пределные параметры разрешенного строительства, реконструкции объекта капитального строительства, установленные положением об особо охраняемых природных территориях, в случае выдачи градостроительного плана земельного участка в отношении земельного участка, расположенного в границах особо охраняемой природной территории:

Причины отнесения земельного участка к виду земельного участка для которого градостроительный регламент не устанавливается	Реквизиты Положения об особо охраняемой природной территории	Реквизиты утвержденной документации по планировке территории	Зонирование особо охраняемой природной территории (да/нет)					Требования к размещению объектов капитального строительства		
			Функциональная зона	Виды разрешенного использования земельного участка		Требования к параметрам объекта капитального строительства				
				Основные виды разрешенного использования	Вспомогательные виды разрешенного использования	Предельное количество этажей и (или) предельная высота зданий, сооружений	Максимальный процент застройки в границах земельного участка, определяемый как отношение суммарной площади земельного участка, которая может быть застроена, ко всей площади земельного участка		Иные требования к параметрам объекта капитального строительства	Иные требования к размещению объектов капитального строительства
1	2	3	4	5	6	7	8	9	10	11
-	-	-	-	-	-	-	-	-	-	-

3. Информация о расположенных в границах земельного участка объектах капитального строительства и объектах культурного наследия

3.1. Объекты капитального строительства

№ _____ Не имеется , _____ Не имеется
(согласно чертежу (ам) градостроительного плана) (назначение объекта капитального строительства, этажность, высотность, общая площадь, площадь застройки)
инвентаризационный или кадастровый номер _____

3.2. Объекты, включенные в единый государственный реестр объектов культурного наследия (памятников истории и культуры) народов Российской Федерации

№ _____ Информация отсутствует , _____ Информация отсутствует
(согласно чертежу (ам) градостроительного плана) (назначение объекта культурного наследия, этажность, высотность, общая площадь, площадь застройки)

(наименование органа государственной власти, принявшего решение о включении выявленного объекта культурного наследия в реестр, реквизиты этого решения)

регистрационный номер в реестре _____ от _____
(дата)

4. Информация о расчетных показателях минимально допустимого уровня обеспеченности территории объектами коммунальной, транспортной, социальной инфраструктуры и расчетных показателях максимально допустимого уровня территориальной доступности указанных объектов для населения в случае, если земельный участок расположен в границах территории, в отношении которой предусматривается осуществление деятельности по комплексному и устойчивому развитию территории:

Информация о расчетных показателях минимально допустимого уровня обеспеченности территории									
Объекты коммунальной инфраструктуры			Объекты транспортной инфраструктуры			Объекты социальной инфраструктуры			
Наименование вида объекта	Единица измерения	Расчетный показатель	Наименование вида объекта	Единица измерения	Расчетный показатель	Наименование вида объекта	Единица измерения	Расчетный показатель	Расчетный показатель
1	2	3	4	5	6	7	8	9	9
Информация о расчетных показателях максимально допустимого уровня территориальной доступности									
Наименование вида объекта	Единица измерения	Расчетный показатель	Наименование вида объекта	Единица измерения	Расчетный показатель	Наименование вида объекта	Единица измерения	Расчетный показатель	Расчетный показатель
1	2	3	4	5	6	7	8	9	9

5. Информация об ограничениях использования земельного участка, в том числе если земельный участок полностью или частично расположен в границах зон с особыми условиями использования территорий

Информация отсутствует

6. Информация о границах зон с особыми условиями использования территорий, если земельный участок полностью или частично расположен в границах таких зон:

Наименование зоны с особыми условиями использования территории с указанием объекта, в отношении которого установлена такая зона	Перечень координат характерных точек в системе координат, используемой для ведения Единого государственного реестра недвижимости		
	Обозначение (номер) характерной точки	X	Y
1	2	3	4
-	-	-	-

7. Информация о границах публичных сервитутов

Информация отсутствует

Обозначение (номер) характерной точки	Перечень координат характерных точек в системе координат, используемой для ведения Единого государственного реестра недвижимости	
	X	Y
-	-	-

8. Номер и (или) наименование элемента планировочной структуры, в границах которого расположен земельный участок

Зона размещения объектов капитального строительства

9. Информация о технических условиях подключения (технологического присоединения) объектов капитального строительства к сетям инженерно-технического обеспечения, определенных с учетом программ комплексного развития систем коммунальной инфраструктуры поселения, городского округа

Технические условия подключения объекта к сетям инженерно-технического обеспечения: в соответствии с действующими техническими условиями эксплуатирующих организаций

10. Реквизиты нормативных правовых актов субъекта Российской Федерации, муниципальных правовых актов, устанавливающих требования к благоустройству территории

Решение Пермской городской Думы от 18.12.2018 № 265 "Об утверждении Правил благоустройства территории города Перми и о признании утратившими силу отдельных решений Пермской городской Думы"

11. Информация о красных линиях:

Обозначение (номер) характерной точки	Перечень координат характерных точек в системе координат, используемой для ведения Единого государственного реестра недвижимости	
	X	Y
1	533295,3	2235874,84
2	533294,35	2235869,87
3	533287,05	2235834,55

4	533335,23	2235830,8
5	533340,2	2235830,44

Приложение (в случае, указанном в части 3.1 статьи 57.3 Градостроительного кодекса Российской Федерации)

