

Филиал Федерального государственного бюджетного учреждения "Федеральная кадастровая палата Федеральной службы государственной регистрации, кадастра и картографии" по Пермскому краю
полное наименование органа регистрации прав

Выписка из Единого государственного реестра недвижимости об основных характеристиках и зарегистрированных правах на объект недвижимости

Сведения об основных характеристиках объекта недвижимости

На основании запроса от 11.02.2021, поступившего на рассмотрение 11.02.2021, сообщаем, что согласно записям Единого государственного реестра недвижимости:

Раздел 1 Лист 1

Помещение	
вид объекта недвижимости	
Лист № 1 раздела 1	Всего листов раздела 1: 1
Всего разделов: 2	
Всего листов выписки: 2	
12 февраля 2021г. № КУВИ-002/2021-11345708	
Кадастровый номер:	59:01:4410946:4327
Номер кадастрового квартала:	59:01:4410946
Дата присвоения кадастрового номера:	10.09.2013
Ранее присвоенный государственный учетный номер:	Инвентарный номер 26305; Условный номер 59-59-01/009/2011-852
Местоположение:	Пермский край, г Пермь, Свердловский р-н, ул Солдатова, д 32, пом. 48-50
Площадь:	36.2
Назначение:	Нежилое
Наименование:	Нежилые помещения
Номер, тип этажа, на котором расположено помещение, машино-место	Этаж № 1
Вид жилого помещения:	данные отсутствуют
Кадастровая стоимость, руб:	1616512.45
Кадастровые номера иных объектов недвижимости, в пределах которых расположен объект недвижимости:	59:01:4410946:106
Виды разрешенного использования:	данные отсутствуют
Сведения об отнесении жилого помещения к определенному виду жилых помещений специализированного жилищного фонда, к жилым помещениям наемного дома социального использования или наемного дома коммерческого использования:	данные отсутствуют
Статус записи об объекте недвижимости:	Сведения об объекте недвижимости имеют статус "актуальные, ранее учтенные"
Особые отметки:	Сведения, необходимые для заполнения раздела: 5 - План расположения помещения, машино-места на этаже (плане этажа), отсутствуют.
Получатель выписки:	Лунегова Елена, действующий от имени заявителя - Муниципальное образование город Пермь на основании документа:

полное наименование должности	подпись	инициалы, фамилия
-------------------------------	---------	-------------------

М.П.

Выписка из Единого государственного реестра недвижимости об основных характеристиках и зарегистрированных правах на объект недвижимости
Сведения о зарегистрированных правах

Помещение			
вид объекта недвижимости			
Лист № 1 раздела 2	Всего листов раздела 2: 1	Всего разделов: 2	Всего листов выписки: 2
12 февраля 2021г. № КУВИ-002/2021-11345708			
Кадастровый номер:		59:01:4410946:4327	

1	Правообладатель (правообладатели):	1.1	Муниципальное образование город Пермь
2	Вид, номер, дата и время государственной регистрации права:	2.1	Собственность 59-59-01/009/2011-852 29.09.2011 22:00:00
4	Сведения об осуществлении государственной регистрации сделки, права, ограничения права без необходимого в силу закона согласия третьего лица, органа:	4.1	данные отсутствуют
5	Ограничение прав и обременение объекта недвижимости:	не зарегистрировано	
6	Заявленные в судебном порядке права требования:	данные отсутствуют	
7	Сведения о возражении в отношении зарегистрированного права:	данные отсутствуют	
8	Сведения о наличии решения об изъятии объекта недвижимости для государственных и муниципальных нужд:	данные отсутствуют	
9	Сведения о невозможности государственной регистрации без личного участия правообладателя или его законного представителя:	данные отсутствуют	
10	Правопритязания и сведения о наличии поступивших, но не рассмотренных заявлений о проведении государственной регистрации права (перехода, прекращения права), ограничения права или обременения объекта недвижимости, сделки в отношении объекта недвижимости:	отсутствуют	

полное наименование должности	подпись	инициалы, фамилия

М.П.

Филиал Федерального государственного бюджетного учреждения "Федеральная кадастровая палата Федеральной службы государственной регистрации, кадастра и картографии" по Пермскому краю
полное наименование органа регистрации прав

Выписка из Единого государственного реестра недвижимости об основных характеристиках и зарегистрированных правах на объект недвижимости

Сведения об основных характеристиках объекта недвижимости

На основании запроса от 29.01.2021, поступившего на рассмотрение 29.01.2021, сообщаем, что согласно записям Единого государственного реестра недвижимости:

Раздел 1 Лист 1

Помещение			
вид объекта недвижимости			
Лист №1 Раздел 1	Всего листов раздела 1: 1	Всего разделов: 3	Всего листов выписки: 6
29 января 2021г. № КУВИ-002/2021-6032462			
Кадастровый номер:	59:01:4410946:4409		
Номер кадастрового квартала:	59:01:4410946		
Дата присвоения кадастрового номера:	12.09.2013		
Ранее присвоенный государственный учетный номер:	Инвентарный номер 26305 07.08.2001 ГУП «ЦТИ»; Условный номер 59-59-21/055/2010-094		
Адрес:	Пермский край, г. Пермь, Свердловский район, ул. Солдатова, д. 32		
Площадь, м2:	1774.7		
Назначение:	Нежилое		
Наименование:	Нежилое помещение		
Номер, тип этажа, на котором расположено помещение, машино-место	Этаж №1, Этаж №2		
Вид жилого помещения:	данные отсутствуют		
Кадастровая стоимость, руб:	72985868.53		
Кадастровые номера иных объектов недвижимости, в пределах которых расположен объект недвижимости:	59:01:4410946:106		
Виды разрешенного использования:	данные отсутствуют		
Сведения об отнесении жилого помещения к определенному виду жилых помещений специализированного жилищного фонда, к жилым помещениям наемного дома социального использования или наемного дома коммерческого использования:	данные отсутствуют		
Статус записи об объекте недвижимости:	Сведения об объекте недвижимости имеют статус "актуальные, ранее учтенные"		
Особые отметки:	данные отсутствуют		
Получатель выписки:	Селезнева Екатерина (представитель заявителя), Заявитель: Муниципальное образование г. Пермь		

полное наименование должности	подпись	инициалы, фамилия
-------------------------------	---------	-------------------

М.П.

Выписка из Единого государственного реестра недвижимости об основных характеристиках и зарегистрированных правах на объект недвижимости
Сведения о зарегистрированных правах

Помещение			
вид объекта недвижимости			
Лист №1 Раздел 2	Всего листов раздела 2: 1	Всего разделов: 3	Всего листов выписки: 6
29 января 2021г. № КУВИ-002/2021-6032462			
Кадастровый номер:		59:01:4410946:4409	

1	Правообладатель (правообладатели):	1.1	Муниципальное образование город Пермь
2	Вид, номер и дата государственной регистрации права:	2.1	Собственность 59-59-21/055/2010-094 12.10.2010 00:00:00
4	Ограничение прав и обременение объекта недвижимости:	не зарегистрировано	
5	Сведения о наличии решения об изъятии объекта недвижимости для государственных и муниципальных нужд:	данные отсутствуют	
6	Сведения об осуществлении государственной регистрации сделки, права, ограничения права без необходимого в силу закона согласия третьего лица, органа:	данные отсутствуют	

полное наименование должности	подпись	инициалы, фамилия

М.П.

Выписка из Единого государственного реестра недвижимости об основных характеристиках и зарегистрированных правах на объект недвижимости

План расположения помещения, машино-места на этаже (плане этажа)

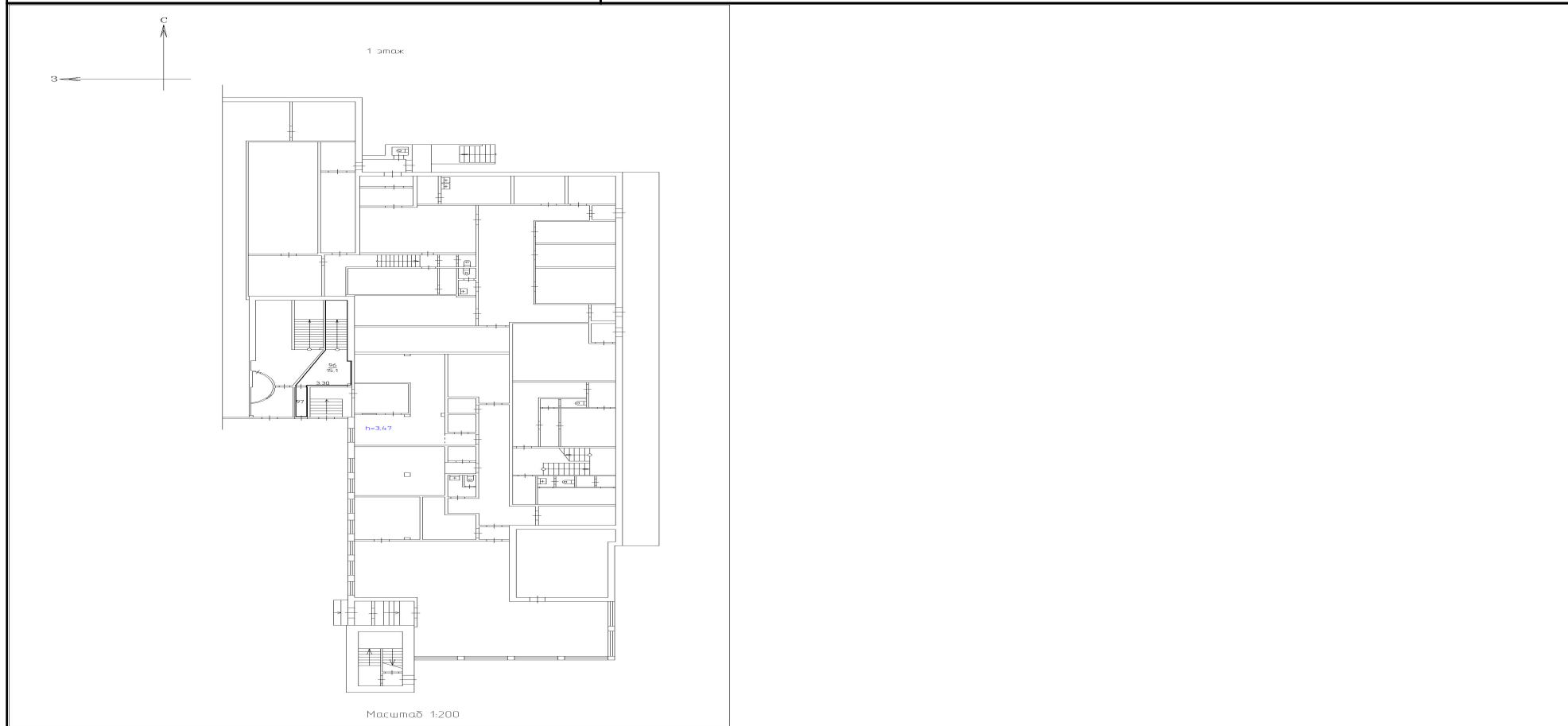
Помещение			
вид объекта недвижимости			

Лист №1 Раздел 5	Всего листов раздела 5: 4	Всего разделов: 3	Всего листов выписки: 6
------------------	---------------------------	-------------------	-------------------------

29 января 2021г. № КУВИ-002/2021-6032462

Кадастровый номер: 59:01:4410946:4409

Кадастровый номер: 59:01:4410946:4409	Номер этажа (этажей): 1
--	----------------------------



Масштаб 1:	Условные обозначения:		
------------	-----------------------	--	--

полное наименование должности	подпись	инициалы, фамилия

М.П.

Помещение			
вид объекта недвижимости			
Лист №2 Раздел 5	Всего листов раздела 5: 4	Всего разделов: 3	Всего листов выписки: 6
29 января 2021г. № КУВИ-002/2021-6032462			
Кадастровый номер:		59:01:4410946:4409	
Кадастровый номер:		Номер этажа (этажей):	
59:01:4410946:4409		1	
Масштаб 1:		Условные обозначения:	

полное наименование должности	подпись	инициалы, фамилия

М.П.

Помещение

вид объекта недвижимости

Лист №3 Раздел 5

Всего листов раздела 5: 4

Всего разделов: 3

Всего листов выписки: 6

29 января 2021г. № КУВИ-002/2021-6032462

Кадастровый номер:

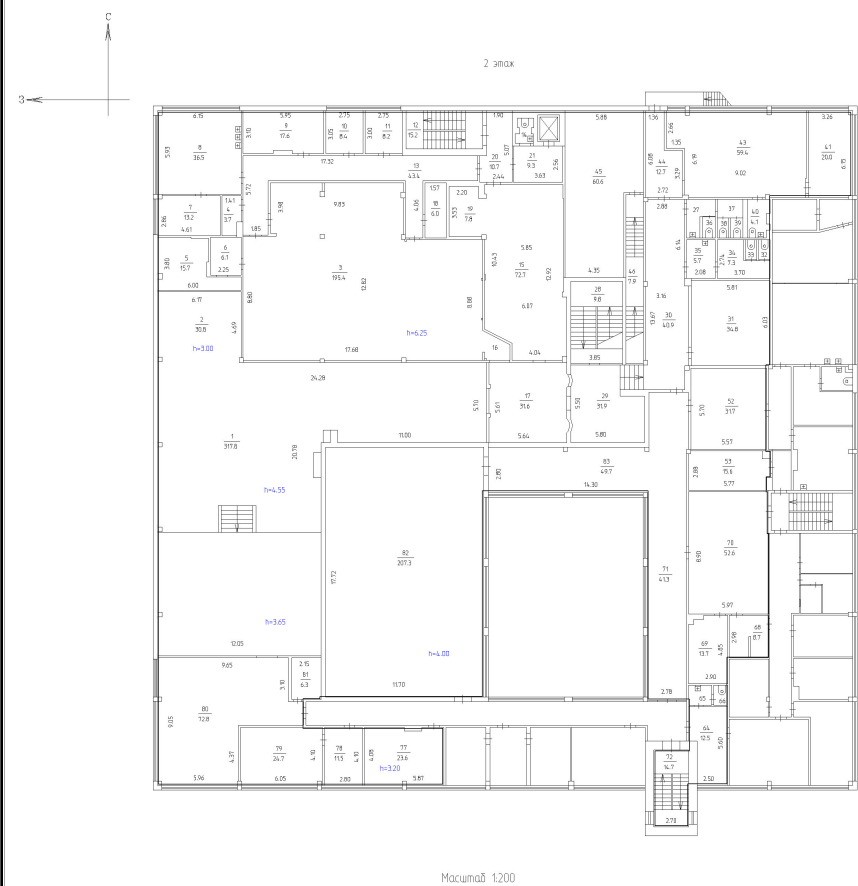
59:01:4410946:4409

Кадастровый номер:

59:01:4410946:4409

Номер этажа (этажей):

2



Масштаб 1:

Условные обозначения:

полное наименование должности

подпись

инициалы, фамилия

М.П.

Помещение

вид объекта недвижимости

Лист №4 Раздел 5

Всего листов раздела 5: 4

Всего разделов: 3

Всего листов выписки: 6

29 января 2021г. № КУВИ-002/2021-6032462

Кадастровый номер:

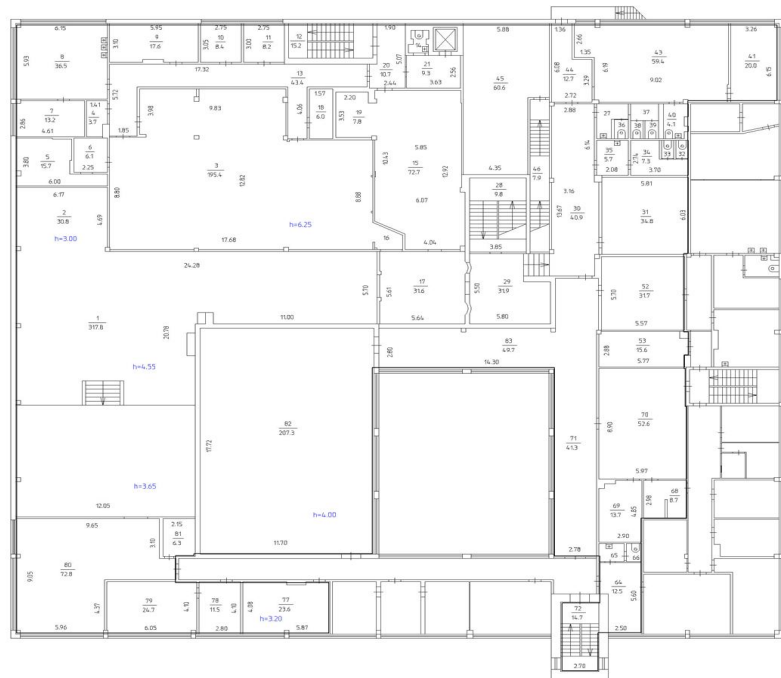
59:01:4410946:4409

Кадастровый номер:

59:01:4410946:4409

Номер этажа (этажей):

2



Масштаб 1:200

Масштаб 1:

Условные обозначения:

полное наименование должности

подпись

инициалы, фамилия

М.П.

Филиал Федерального государственного бюджетного учреждения "Федеральная кадастровая палата Федеральной службы государственной регистрации, кадастра и картографии" по Пермскому краю
полное наименование органа регистрации прав

Выписка из Единого государственного реестра недвижимости об основных характеристиках и зарегистрированных правах на объект недвижимости

Сведения об основных характеристиках объекта недвижимости

На основании запроса от 29.01.2021, поступившего на рассмотрение 29.01.2021, сообщаем, что согласно записям Единого государственного реестра недвижимости:

Раздел 1 Лист 1

Помещение			
вид объекта недвижимости			
Лист №1 Раздел 1	Всего листов раздела 1: 1	Всего разделов: 2	Всего листов выписки: 2
29 января 2021г. № КУВИ-002/2021-6022867			
Кадастровый номер:	59:01:4410946:4488		
Номер кадастрового квартала:	59:01:4410946		
Дата присвоения кадастрового номера:	12.09.2013		
Ранее присвоенный государственный учетный номер:	Инвентарный номер 26305; Условный номер 59-59-01/009/2011-848		
Адрес:	Пермский край, г Пермь, Свердловский р-н, ул Солдатова, д 32, пом 54		
Площадь, м2:	15.3		
Назначение:	Нежилое		
Наименование:	Нежилое помещение		
Номер, тип этажа, на котором расположено помещение, машино-место	Этаж №1		
Вид жилого помещения:	данные отсутствуют		
Кадастровая стоимость, руб:	686550.47		
Кадастровые номера иных объектов недвижимости, в пределах которых расположен объект недвижимости:	59:01:4410946:106		
Виды разрешенного использования:	данные отсутствуют		
Сведения об отнесении жилого помещения к определенному виду жилых помещений специализированного жилищного фонда, к жилым помещениям наемного дома социального использования или наемного дома коммерческого использования:	данные отсутствуют		
Статус записи об объекте недвижимости:	Сведения об объекте недвижимости имеют статус "актуальные, ранее учтенные"		
Особые отметки:	Сведения, необходимые для заполнения раздела: 5 - План расположения помещения, машино-места на этаже (плане этажа), отсутствуют.		
Получатель выписки:	Селезнева Екатерина (представитель заявителя), Заявитель: Муниципальное образование г. Пермь		

полное наименование должности	подпись	инициалы, фамилия
-------------------------------	---------	-------------------

М.П.

Выписка из Единого государственного реестра недвижимости об основных характеристиках и зарегистрированных правах на объект недвижимости
Сведения о зарегистрированных правах

Помещение			
вид объекта недвижимости			
Лист №1 Раздел 2	Всего листов раздела 2: 1	Всего разделов: 2	Всего листов выписки: 2
29 января 2021г. № КУВИ-002/2021-6022867			
Кадастровый номер:		59:01:4410946:4488	

1	Правообладатель (правообладатели):	1.1	Муниципальное образование город Пермь
2	Вид, номер и дата государственной регистрации права:	2.1	Собственность 59-59-01/009/2011-848 30.09.2011 00:00:00
4	Ограничение прав и обременение объекта недвижимости:	не зарегистрировано	
5	Сведения о наличии решения об изъятии объекта недвижимости для государственных и муниципальных нужд:	данные отсутствуют	
6	Сведения об осуществлении государственной регистрации сделки, права, ограничения права без необходимого в силу закона согласия третьего лица, органа:	данные отсутствуют	

полное наименование должности	подпись	инициалы, фамилия

М.П.

Филиал Федерального государственного бюджетного учреждения "Федеральная кадастровая палата Федеральной службы государственной регистрации, кадастра и картографии" по Пермскому краю
полное наименование органа регистрации прав

Выписка из Единого государственного реестра недвижимости об основных характеристиках и зарегистрированных правах на объект недвижимости

Сведения об основных характеристиках объекта недвижимости

На основании запроса от 29.01.2021, поступившего на рассмотрение 29.01.2021, сообщаем, что согласно записям Единого государственного реестра недвижимости:

Раздел 1 Лист 1

Помещение			
вид объекта недвижимости			
Лист №1	Раздел 1	Всего листов раздела 1: 1	Всего разделов: 2
		Всего листов выписки: 2	
29 января 2021г. № КУВИ-002/2021-6025049			
Кадастровый номер:	59:01:4410946:4335		
Номер кадастрового квартала:	59:01:4410946		
Дата присвоения кадастрового номера:	10.09.2013		
Ранее присвоенный государственный учетный номер:	Инвентарный номер 26305; Условный номер 59-59-01/009/2011-849		
Адрес:	Пермский край, г Пермь, Свердловский р-н, ул Солдатова, д 32, пом. 54-56,84		
Площадь, м2:	49.8		
Назначение:	Нежилое		
Наименование:	Нежилые помещения		
Номер, тип этажа, на котором расположено помещение, машино-место	Этаж №2		
Вид жилого помещения:	данные отсутствуют		
Кадастровая стоимость, руб:	2217307.65		
Кадастровые номера иных объектов недвижимости, в пределах которых расположен объект недвижимости:	59:01:4410946:106		
Виды разрешенного использования:	данные отсутствуют		
Сведения об отнесении жилого помещения к определенному виду жилых помещений специализированного жилищного фонда, к жилым помещениям наемного дома социального использования или наемного дома коммерческого использования:	данные отсутствуют		
Статус записи об объекте недвижимости:	Сведения об объекте недвижимости имеют статус "актуальные, ранее учтенные"		
Особые отметки:	Сведения, необходимые для заполнения раздела: 5 - План расположения помещения, машино-места на этаже (плане этажа), отсутствуют.		
Получатель выписки:	Селезнева Екатерина (представитель заявителя), Заявитель: Муниципальное образование г. Пермь		

полное наименование должности	подпись	инициалы, фамилия
-------------------------------	---------	-------------------

М.П.

Выписка из Единого государственного реестра недвижимости об основных характеристиках и зарегистрированных правах на объект недвижимости
Сведения о зарегистрированных правах

Помещение			
вид объекта недвижимости			
Лист №1 Раздел 2	Всего листов раздела 2: 1	Всего разделов: 2	Всего листов выписки: 2
29 января 2021г. № КУВИ-002/2021-6025049			
Кадастровый номер:		59:01:4410946:4335	

1	Правообладатель (правообладатели):	1.1	Муниципальное образование город Пермь
2	Вид, номер и дата государственной регистрации права:	2.1	Собственность 59-59-01/009/2011-849 30.09.2011 00:00:00
4	Ограничение прав и обременение объекта недвижимости:	не зарегистрировано	
5	Сведения о наличии решения об изъятии объекта недвижимости для государственных и муниципальных нужд:	данные отсутствуют	
6	Сведения об осуществлении государственной регистрации сделки, права, ограничения права без необходимого в силу закона согласия третьего лица, органа:	данные отсутствуют	

полное наименование должности	подпись	инициалы, фамилия

М.П.

Филиал Федерального государственного бюджетного учреждения "Федеральная кадастровая палата Федеральной службы государственной регистрации, кадастра и картографии" по Пермскому краю
полное наименование органа регистрации прав

Выписка из Единого государственного реестра недвижимости об основных характеристиках и зарегистрированных правах на объект недвижимости

Сведения об основных характеристиках объекта недвижимости

На основании запроса от 29.01.2021, поступившего на рассмотрение 29.01.2021, сообщаем, что согласно записям Единого государственного реестра недвижимости:

Раздел 1 Лист 1

Помещение	
вид объекта недвижимости	
Лист №1 Раздел 1	Всего листов раздела 1: 1
Всего разделов: 2	
Всего листов выписки: 2	
29 января 2021г. № КУВИ-002/2021-6019697	
Кадастровый номер:	59:01:4410946:4256
Номер кадастрового квартала:	59:01:4410946
Дата присвоения кадастрового номера:	06.09.2013
Ранее присвоенный государственный учетный номер:	Инвентарный номер 26305; Условный номер 59-59-01/009/2011-850
Адрес:	Пермский край, г Пермь, Свердловский р-н, ул Солдатова, д 32, пом. 57-63,67,86
Площадь, м2:	130.2
Назначение:	Нежилое
Наименование:	Нежилые помещения
Номер, тип этажа, на котором расположено помещение, машино-место	Этаж №2
Вид жилого помещения:	данные отсутствуют
Кадастровая стоимость, руб:	5714040.53
Кадастровые номера иных объектов недвижимости, в пределах которых расположен объект недвижимости:	59:01:4410946:106
Виды разрешенного использования:	данные отсутствуют
Сведения об отнесении жилого помещения к определенному виду жилых помещений специализированного жилищного фонда, к жилым помещениям наемного дома социального использования или наемного дома коммерческого использования:	данные отсутствуют
Статус записи об объекте недвижимости:	Сведения об объекте недвижимости имеют статус "актуальные, ранее учтенные"
Особые отметки:	Сведения, необходимые для заполнения раздела: 5 - План расположения помещения, машино-места на этаже (плане этажа), отсутствуют.
Получатель выписки:	Селезнева Екатерина (представитель заявителя), Заявитель: Муниципальное образование г. Пермь

полное наименование должности	подпись	инициалы, фамилия
-------------------------------	---------	-------------------

М.П.

Выписка из Единого государственного реестра недвижимости об основных характеристиках и зарегистрированных правах на объект недвижимости
Сведения о зарегистрированных правах

Помещение			
вид объекта недвижимости			
Лист №1 Раздел 2	Всего листов раздела 2: 1	Всего разделов: 2	Всего листов выписки: 2
29 января 2021г. № КУВИ-002/2021-6019697			
Кадастровый номер:		59:01:4410946:4256	

1	Правообладатель (правообладатели):	1.1	Муниципальное образование город Пермь
2	Вид, номер и дата государственной регистрации права:	2.1	Собственность 59-59-01/009/2011-850 30.09.2011 00:00:00
4	Ограничение прав и обременение объекта недвижимости:	не зарегистрировано	
5	Сведения о наличии решения об изъятии объекта недвижимости для государственных и муниципальных нужд:	данные отсутствуют	
6	Сведения об осуществлении государственной регистрации сделки, права, ограничения права без необходимого в силу закона согласия третьего лица, органа:	данные отсутствуют	

полное наименование должности	подпись	инициалы, фамилия

М.П.

Филиал Федерального государственного бюджетного учреждения "Федеральная кадастровая палата Федеральной службы государственной регистрации, кадастра и картографии" по Пермскому краю
полное наименование органа регистрации прав

Выписка из Единого государственного реестра недвижимости об основных характеристиках и зарегистрированных правах на объект недвижимости

Сведения об основных характеристиках объекта недвижимости

На основании запроса от 29.01.2021, поступившего на рассмотрение 29.01.2021, сообщаем, что согласно записям Единого государственного реестра недвижимости:

Раздел 1 Лист 1

Помещение			
вид объекта недвижимости			
Лист №1 Раздел 1	Всего листов раздела 1: 1	Всего разделов: 2	Всего листов выписки: 2
29 января 2021г. № КУВИ-002/2021-6022294			
Кадастровый номер:	59:01:4410946:4373		
Номер кадастрового квартала:	59:01:4410946		
Дата присвоения кадастрового номера:	10.09.2013		
Ранее присвоенный государственный учетный номер:	Инвентарный номер 26305; Условный номер 59-59-01/009/2011-854		
Адрес:	Пермский край, г Пермь, Свердловский р-н, ул Солдатова, д 32, пом. 34-37		
Площадь, м2:	270.8		
Назначение:	Нежилое		
Наименование:	Нежилые помещения		
Номер, тип этажа, на котором расположено помещение, машино-место	Этаж №подвал		
Вид жилого помещения:	данные отсутствуют		
Кадастровая стоимость, руб:	8293309.58		
Кадастровые номера иных объектов недвижимости, в пределах которых расположен объект недвижимости:	59:01:4410946:106		
Виды разрешенного использования:	данные отсутствуют		
Сведения об отнесении жилого помещения к определенному виду жилых помещений специализированного жилищного фонда, к жилым помещениям наемного дома социального использования или наемного дома коммерческого использования:	данные отсутствуют		
Статус записи об объекте недвижимости:	Сведения об объекте недвижимости имеют статус "актуальные, ранее учтенные"		
Особые отметки:	Сведения, необходимые для заполнения раздела: 5 - План расположения помещения, машино-места на этаже (плане этажа), отсутствуют.		
Получатель выписки:	Селезнева Екатерина (представитель заявителя), Заявитель: Муниципальное образование г. Пермь		

полное наименование должности	подпись	инициалы, фамилия
-------------------------------	---------	-------------------

М.П.

Выписка из Единого государственного реестра недвижимости об основных характеристиках и зарегистрированных правах на объект недвижимости
Сведения о зарегистрированных правах

Помещение			
вид объекта недвижимости			
Лист №1 Раздел 2	Всего листов раздела 2: 1	Всего разделов: 2	Всего листов выписки: 2
29 января 2021г. № КУВИ-002/2021-6022294			
Кадастровый номер:		59:01:4410946:4373	

1	Правообладатель (правообладатели):	1.1	Муниципальное образование город Пермь
2	Вид, номер и дата государственной регистрации права:	2.1	Собственность 59-59-01/009/2011-854 30.09.2011 00:00:00
4	Ограничение прав и обременение объекта недвижимости:	не зарегистрировано	
5	Сведения о наличии решения об изъятии объекта недвижимости для государственных и муниципальных нужд:	данные отсутствуют	
6	Сведения об осуществлении государственной регистрации сделки, права, ограничения права без необходимого в силу закона согласия третьего лица, органа:	данные отсутствуют	

полное наименование должности	подпись	инициалы, фамилия

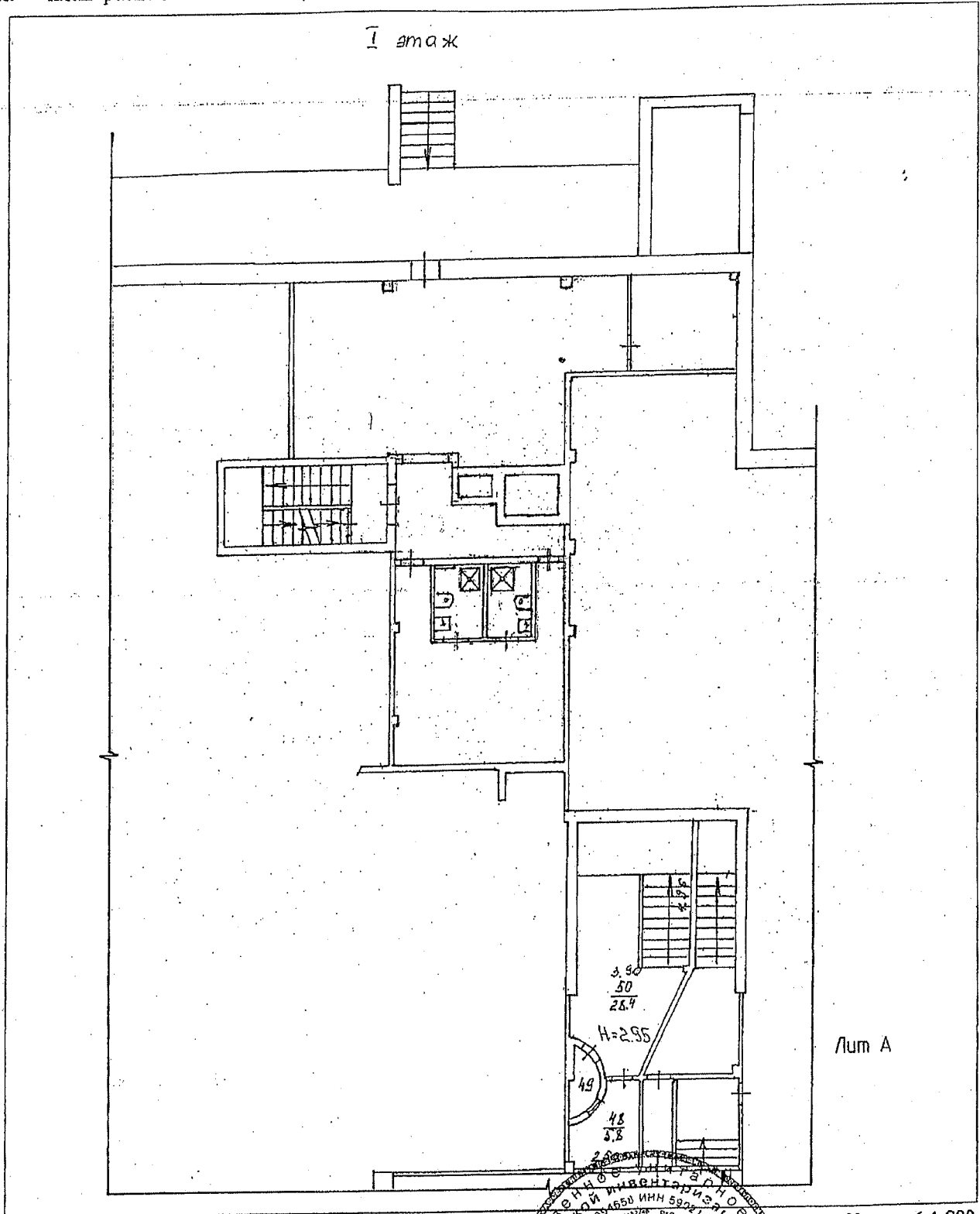
М.П.

Кадастровый паспорт помещения

Кадастровый номер _____

Инвентарный номер (ранее присвоенный учетный номер) 26305

2. План расположения помещения на этаже



Лин А

Масштаб 1:200

Дата 28.11.2006г.

Дата 18.07.2011г.

Старший инженер

Насова В.Р.

(Ф.И.О. подпись)



Сышачева Н.С.

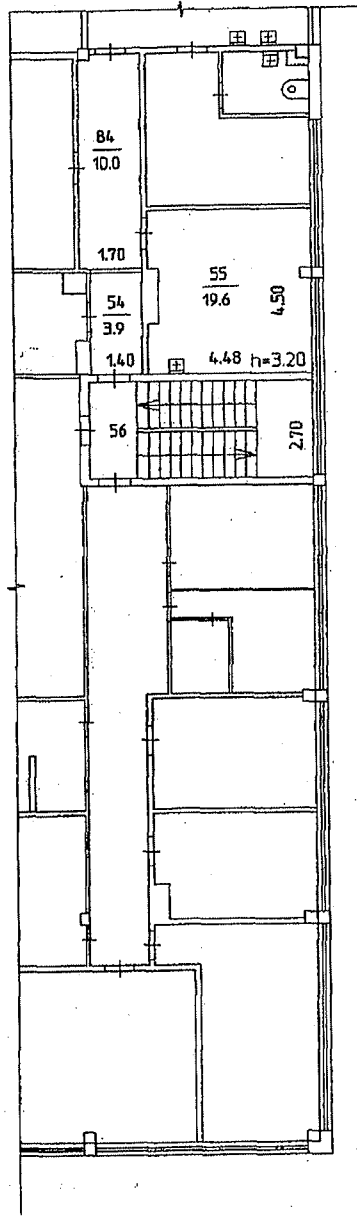
Кадастровый паспорт помещения

Трехкв. номер _____

Квартальный номер (ранее присвоенный учетный номер) 26305

План расположения помещения на этаже

II этаж



Лит А



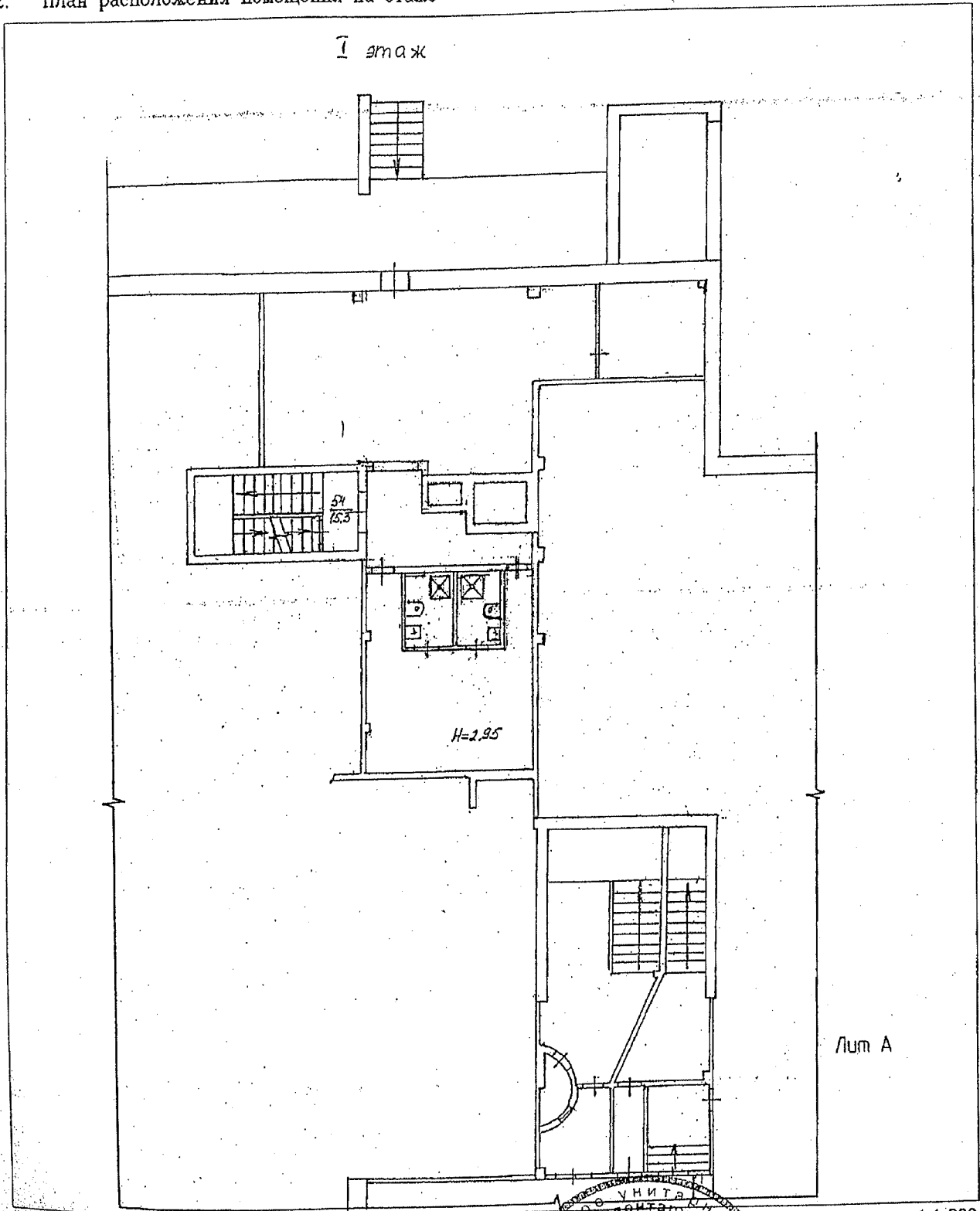
Масштаб 1:200

Кадастровый паспорт помещения

Кадастровый номер _____

Инвентарный номер (ранее присвоенный учетный номер) 26305

2. План расположения помещения на этаже



Дата 28.11.2006г.

Дата 18.07.2011г.

Старший инженер

Насоба Ю.В.

(Ф.И.О. подпись)



Масштаб 1:200

Исполнитель Дикирева М.А.

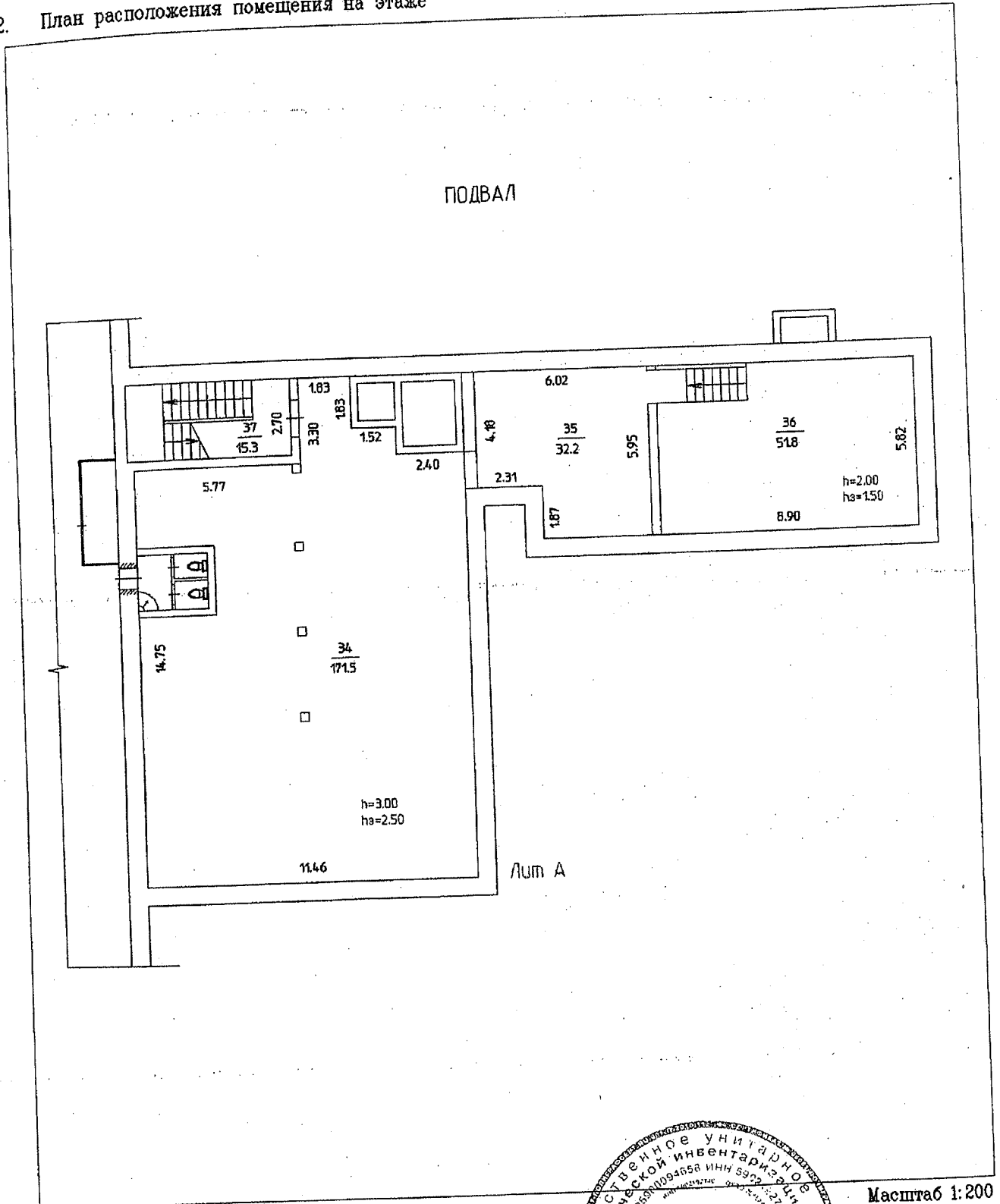
Сыпачева Н.С.

Кадастровый паспорт помещения

Кадастровый номер _____

Инвентарный номер (ранее присвоенный учетный номер) 26305

2. План расположения помещения на этаже



Дата 28.11.2006г.

Дата 18.07.2011г.

Старший инженер

Наседа Ю.Р.
(ФИО, подпись)



Масштаб 1:200

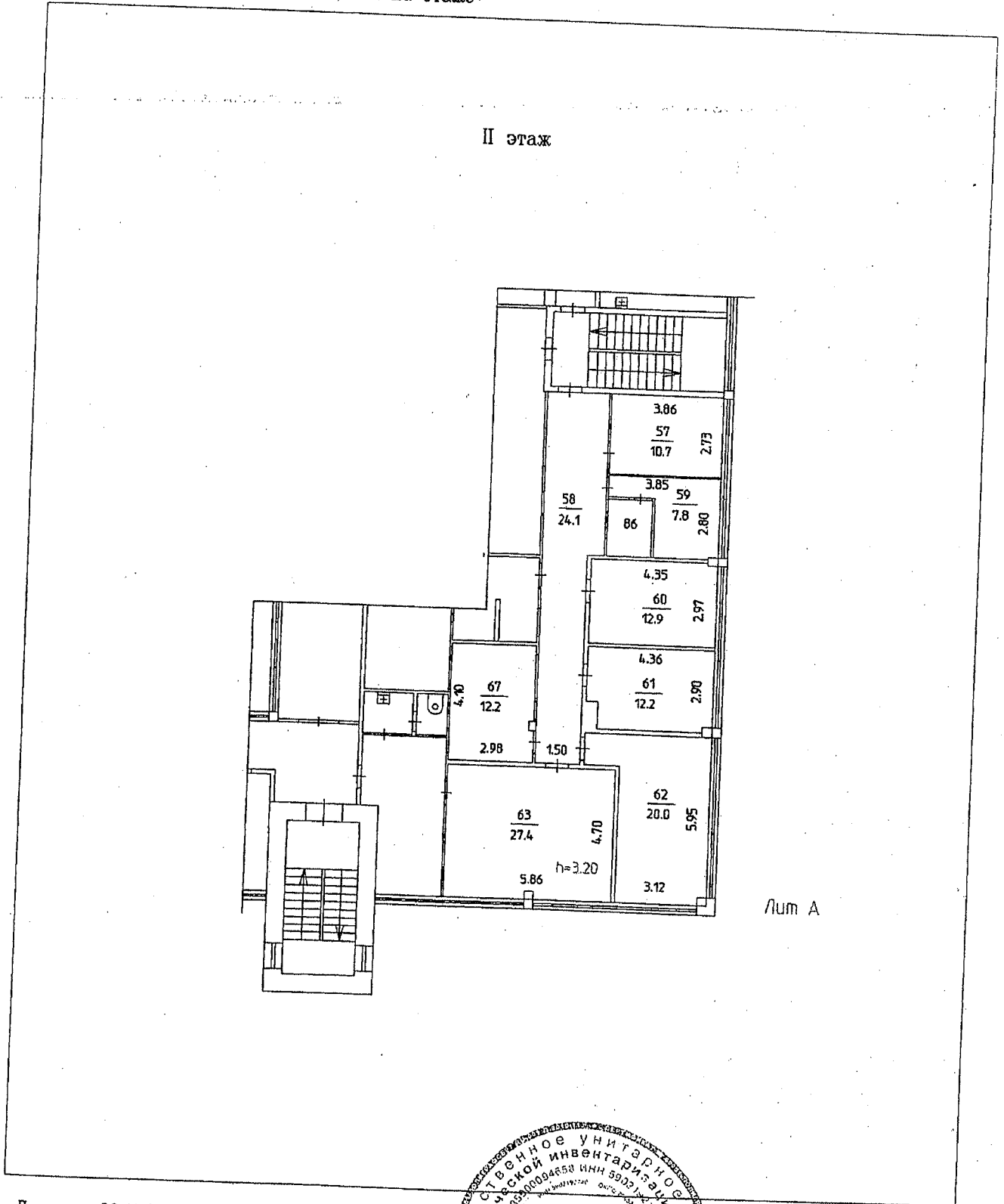
Сыпачева Н.С.

Кадастровый паспорт помещения

Кадастровый номер _____

Инвентарный номер (ранее присвоенный учетный номер) 26305

2. План расположения помещения на этаже



Дата 28.11.2006г.
 Дата 07.12.2006г. обсл пом 57-59,86
 Дата 18.07.2011г.
 Старший инженер



Исполнитель Никитина М.А.
 Исполнитель Веретьева Н.Н.

Масштаб 1:200

Копирован

Сыпачева Н.С.

М.П.

(Ф.И.О. подпись)



Масштаб 1:200 '07' 08 2
 1 кв. - ном+96,97 '15' 11 20
 2 кв. - ном+05,48,71,77-03
 ном+1-21,27-41,52,53,67,72 '28' 11 2

