



АДМИНИСТРАЦИЯ ГОРОДА ПЕРМИ  
ЗАМЕСТИТЕЛЬ ГЛАВЫ АДМИНИСТРАЦИИ  
ГОРОДА ПЕРМИ - НАЧАЛЬНИК ДЕПАРТАМЕНТА  
ЗЕМЕЛЬНЫХ ОТНОШЕНИЙ  
РАСПОРЯЖЕНИЕ

18.05.2021

№ 21-01-03-590

**О проведении аукциона  
на право заключения договора  
аренды земельного участка  
в Орджоникидзевском районе  
города Перми**

На основании статьи 39.18 Земельного кодекса Российской Федерации, Положения о департаменте земельных отношений администрации города Перми, утвержденного решением Пермской городской Думы от 24 февраля 2015 г. № 39:

1. Провести аукцион на право заключения договора аренды земельного участка, государственная собственность на который не разграничена, с кадастровым номером 59:01:3610019:143 площадью 891 кв. м, расположенного по адресу: г. Пермь, Орджоникидзевский район, пер. Клубный, 5а (далее – земельный участок), для строительства индивидуального жилого дома.

Срок аренды земельного участка – 20 лет.

Разрешенное использование земельного участка – индивидуальное жилищное строительство.

2. Настоящее распоряжение вступает в силу со дня подписания и действует до дня заключения договора аренды земельного участка с кадастровым номером 59:01:3610019:143.

3. Контроль за исполнением распоряжения возложить на заместителя начальника департамента земельных отношений администрации города Перми Хайруллину К.М.

Исполняющий обязанности заместителя  
главы администрации города Перми –  
начальника департамента земельных  
отношений администрации города Перми

Е.Н. Гонцова



Филиал Федерального государственного бюджетного учреждения "Федеральная кадастровая палата Федеральной службы государственной регистрации, кадастра и картографии" по Пермскому краю  
полное наименование органа регистрации прав

Выписка из Единого государственного реестра недвижимости об объекте недвижимости

Сведения о характеристиках объекта недвижимости

На основании запроса от 19.05.2021, поступившего на рассмотрение 19.05.2021, сообщаем, что согласно записям Единого государственного реестра недвижимости:

Земельный участок		
вид объекта недвижимости		
Лист № 1 раздела 1	Всего листов раздела 1: 2	Всего разделов: 4
		Всего листов выписки: 5
19 мая 2021г. № КУВИ-002/2021-58276965		
Кадастровый номер: 59:01:3610019:143		
Номер кадастрового квартала: 59:01:3610019		
Дата присвоения кадастрового номера: 12.10.2018		

Ранее присвоенный государственный учетный номер:	данные отсутствуют
Местоположение:	Пермский край, г. Пермь, Орджоникидзевский район, пер. Клубный
Площадь:	891 +/- 10
Кадастровая стоимость, руб.:	695211.66
Кадастровые номера расположенных в пределах земельного участка объектов недвижимости:	данные отсутствуют
Кадастровые номера объектов недвижимости, из которых образован объект недвижимости:	данные отсутствуют
Кадастровые номера образованных объектов недвижимости:	данные отсутствуют
Категория земель:	Земли населенных пунктов
Виды разрешенного использования:	индивидуальное жилищное строительство
Сведения о кадастровом инженере:	14908, образованием земельного участка из земель, находящихся в государственной или муниципальной собственности, расположенного: Пермский край, Пермь г, Орджоникидзевский р-н, Клубный пер, СЭД-059-22-01-20.3-203, 2018-03-23
Сведения о лесах, водных объектах и об иных природных объектах, расположенных в пределах земельного участка:	данные отсутствуют
Сведения о том, что земельный участок полностью расположен в границах зоны с особыми условиями использования территории, территории объекта культурного наследия, публичного сервитута:	данные отсутствуют
Сведения о том, что земельный участок расположен в границах особой экономической зоны, территории опережающего социально-экономического развития, зоны территориального развития в Российской Федерации, игорной зоны:	данные отсутствуют

полное наименование должности	подпись	инициалы, фамилия
-------------------------------	---------	-------------------


М.П.

Земельный участок		
вид объекта недвижимости		
Лист № 2 раздела 1	Всего листов раздела 1: 2	Всего разделов: 4
19 мая 2021г. № КУВИ-002/2021-58276965		Всего листов выписки: 5
Кадастровый номер: 59:01:3610019:143		
Сведения о том, что земельный участок расположен в границах особо охраняемой природной территории, охотничьих угодий, лесничеств:	данные отсутствуют	
Сведения о результатах проведения государственного земельного надзора:	данные отсутствуют	
Сведения о расположении земельного участка в границах территории, в отношении которой утвержден проект межевания территории:	данные отсутствуют	
Условный номер земельного участка:	данные отсутствуют	
Сведения о принятии акта и (или) заключении договора, предусматривающих предоставление в соответствии с земельным законодательством исполнительным органом государственной власти или органом местного самоуправления, находящегося в государственной или муниципальной собственности земельного участка для строительства наемного дома социального использования или наемного дома коммерческого использования:	данные отсутствуют	
Сведения о том, что земельный участок или земельные участки образованы на основании решения об изъятии земельного участка и (или) расположенного на нем объекта недвижимости для государственных или муниципальных нужд:	данные отсутствуют	
Сведения о том, что земельный участок образован из земель или земельного участка, государственная собственность на которые не разграничена:	Земельный участок образован из земель или земельного участка, государственная собственность на которые не разграничена. В соответствии с Федеральным законом от 25 октября 2001 г. № 137-ФЗ "О введении в действие Земельного кодекса Российской Федерации" орган Администрации г. Перми уполномочен на распоряжение таким земельным участком.	
Сведения о наличии земельного спора о местоположении границ земельных участков:	данные отсутствуют	
Статус записи об объекте недвижимости:	Сведения об объекте недвижимости имеют статус "актуальные"	
Особые отметки:	Земельный участок подлежит снятию с государственного кадастрового учета по истечении пяти лет со дня его государственного кадастрового учета, если на него не будут зарегистрированы права. Сведения, необходимые для заполнения разделов: 2 - Сведения о зарегистрированных правах; 4 - Сведения о частях земельного участка, отсутствуют.	
ПОЛУЧАТЕЛЬ ВЫПИСКИ: ДЕПАРТАМЕНТ ЗЕМЕЛЬНЫХ ОТНОШЕНИЙ АДМИНИСТРАЦИИ ГОРОДА ПЕРМИ		
полное наименование должности	подпись	инициалы, фамилия
		М.П.

Выписка из Единого государственного реестра недвижимости об объекте недвижимости  
Описание местоположения земельного участка

Земельный участок			
вид объекта недвижимости			
Лист № 1 раздела 3	Всего листов раздела 3: 1	Всего разделов: 4	Всего листов выписки: 5
19 мая 2021г. № КУВИ-002/2021-58276965			
Кadaстровый номер: 59:01:3610019:143			

План (чертеж, схема) земельного участка



Масштаб 1:400	Условные обозначения:	
полное наименование должности	подпись	инициалы, фамилия

М.П.

Выписка из Единого государственного реестра недвижимости об объекте недвижимости  
 Описание местоположения земельного участка

Земельный участок		
вид объекта недвижимости		
Лист № 1 раздела 3.1	Всего листов раздела 3.1: 1	Всего разделов: 4
19 мая 2021г. № КУВИ-002/2021-58276965		Всего листов выписки: 5
Кадастровый номер: 59:01:3610019:143		

№ п/п	Номер точки		Дирекционный угол	Горизонтальное проложение, м	Описание закрепления на местности	Кадастровые номера смежных участков	Сведения об адресах правообладателей смежных земельных участков
	начальная ая	конечная ая					
1	2	3	4	5	6	7	8
1	1.1.1	1.1.2	60°51.4'	17.6	данные отсутствуют	данные отсутствуют	данные отсутствуют
2	1.1.2	1.1.3	173°59.2'	23.39	данные отсутствуют	данные отсутствуют	данные отсутствуют
3	1.1.2	1.1.2			данные отсутствуют	59:01:0000000:41625	данные отсутствуют
4	1.1.3	1.1.4	140°30.1'	11.95	данные отсутствуют	данные отсутствуют	данные отсутствуют
5	1.1.4	1.1.5	192°12.5'	12.01	данные отсутствуют	данные отсутствуют	данные отсутствуют
6	1.1.5	1.1.6	278°8.5'	30.37	данные отсутствуют	данные отсутствуют	данные отсутствуют
7	1.1.6	1.1.7	8°56.9'	22.95	данные отсутствуют	данные отсутствуют	данные отсутствуют
8	1.1.7	1.1.8	92°29.0'	3.69	данные отсутствуют	данные отсутствуют	данные отсутствуют
9	1.1.8	1.1.1	359°28.9'	8.84	данные отсутствуют	данные отсутствуют	данные отсутствуют

полное наименование должности	подпись	инициалы, фамилия
	М.П.	

Выписка из Единого государственного реестра недвижимости об объекте недвижимости  
 Описание местоположения земельного участка

Земельный участок			
вид объекта недвижимости			
Лист № 1 раздела 3.2	Всего листов раздела 3.2: 1	Всего разделов: 4	Всего листов выписки: 5
19 мая 2021 г. № КУВИ-002/2021-58276965			
Кадастровый номер: 59:01:3610019:143			

Сведения о характерных точках границы земельного участка			
Система координат МСК59			
Номер точки	Координаты, м		Средняя квадратичная погрешность определения координат характерных точек границ земельного участка, м
	X	Y	
1	2	3	5
1	532274.22	2245636.33	0.1
2	532282.79	2245651.7	0.1
3	532259.53	2245654.15	0.1
4	532250.31	2245661.75	0.1
5	532238.57	2245659.21	0.1
6	532242.87	2245629.15	0.1
7	532265.54	2245632.72	0.1
8	532265.38	2245636.41	0.1
1	532274.22	2245636.33	0.1

полное наименование должности	подпись	инициалы, фамилия

М.П.

Федеральная служба государственной  
регистрации, кадастра и картографии

Заявителю (ДЕПАРТАМЕНТ  
ЗЕМЕЛЬНЫХ ОТНОШЕНИЙ  
АДМИНИСТРАЦИИ ГОРОДА  
ПЕРМИ)

Уведомление об отсутствии в Едином  
государственном реестре недвижимости  
запрашиваемых сведений

16 апреля 2021г.

№ КУВИ-002/2021-38462604

На основании запроса от 14.04.2021,  
поступившего на рассмотрение 14.04.2021,  
в соответствии с частью 12 статьи 62 Федерального закона от 13 июля 2015 г. N 218-ФЗ "О  
государственной регистрации недвижимости" уведомляем, что в Едином государственном  
реестре недвижимости отсутствует запрошенная Вами информация.

1	Вид запрашиваемой информации:	выписка из ЕГРН об объекте недвижимости
2	Содержание запроса:	Вид объекта недвижимости: Здание. Описание объекта недвижимости: адрес: г. Пермь, Орджоникидзевский район, пер. Клубный, 5а; дополнительная информация: назначение: Жилой дом.
3	Причины направления уведомления:	отсутствие в ЕГРН сведений об объекте недвижимости

Учреждения юстиции по государственной регистрации прав на недвижимое имущество и сделок с ним, правопреемниками которых являются соответствующие управления Росреестра, приступили к проведению государственной регистрации прав на недвижимое имущество и сделок с ним с дат, указанных на официальном сайте Росреестра в информационно-телекоммуникационной сети "Интернет".

полное наименование должности	подпись	инициалы, фамилия

М.П.

Федеральная служба государственной  
регистрации, кадастра и картографии

Заявителю (ДЕПАРТАМЕНТ  
ЗЕМЕЛЬНЫХ ОТНОШЕНИЙ  
АДМИНИСТРАЦИИ ГОРОДА  
ПЕРМИ)

Уведомление об отсутствии в Едином  
государственном реестре недвижимости  
запрашиваемых сведений

16 апреля 2021г.

№ КУВИ-002/2021-38452825

На основании запроса от 14.04.2021,  
поступившего на рассмотрение 14.04.2021,  
в соответствии с частью 12 статьи 62 Федерального закона от 13 июля 2015 г. N 218-ФЗ "О  
государственной регистрации недвижимости" уведомляем, что в Едином государственном  
реестре недвижимости отсутствует запрошенная Вами информация.

1	Вид запрашиваемой информации:	выписка из ЕГРН об объекте недвижимости
2	Содержание запроса:	Вид объекта недвижимости: Здание. Описание объекта недвижимости: адрес: г. Пермь, Орджоникидзевский район, пер. Клубный, 5а; дополнительная информация: назначение: Жилой дом.
3	Причины направления уведомления:	отсутствие в ЕГРН сведений об объекте недвижимости

Учреждения юстиции по государственной регистрации прав на недвижимое имущество и сделок с ним, правопреемниками которых являются соответствующие управления Росреестра, приступили к проведению государственной регистрации прав на недвижимое имущество и сделок с ним с дат, указанных на официальном сайте Росреестра в информационно-телекоммуникационной сети "Интернет".

полное наименование должности	подпись	инициалы, фамилия

М.П.



Федеральная служба государственной  
регистрации, кадастра и картографии

Заявителю (ДЕПАРТАМЕНТ  
ЗЕМЕЛЬНЫХ ОТНОШЕНИЙ  
АДМИНИСТРАЦИИ ГОРОДА  
ПЕРМИ)

Уведомление об отсутствии в Едином  
государственном реестре недвижимости  
запрашиваемых сведений

16 апреля 2021г.

№ КУВИ-002/2021-38456925

На основании запроса от 14.04.2021,  
поступившего на рассмотрение 14.04.2021,  
в соответствии с частью 12 статьи 62 Федерального закона от 13 июля 2015 г. N 218-ФЗ "О  
государственной регистрации недвижимости" уведомляем, что в Едином государственном  
реестре недвижимости отсутствует запрошенная Вами информация.

1	Вид запрашиваемой информации:	выписка из ЕГРН об объекте недвижимости
2	Содержание запроса:	Вид объекта недвижимости: Объект незавершенного строительства. Описание объекта недвижимости: адрес: г. Пермь, Орджоникидзевский район, пер. Клубный, 5а.
3	Причины направления уведомления:	отсутствие в ЕГРН сведений об объекте недвижимости

Учреждения юстиции по государственной регистрации прав на недвижимое имущество и сделок с ним, правопреемниками которых являются соответствующие управления Росреестра, приступили к проведению государственной регистрации прав на недвижимое имущество и сделок с ним с дат, указанных на официальном сайте Росреестра в информационно-телекоммуникационной сети "Интернет".

полное наименование должности	подпись	инициалы, фамилия

М.П.



РС 1525  
ТВ/20

**АДМИНИСТРАЦИЯ ГОРОДА ПЕРМИ  
РАСПОРЯЖЕНИЕ  
НАЧАЛЬНИКА ДЕПАРТАМЕНТА ГРАДОСТРОИТЕЛЬСТВА  
И АРХИТЕКТУРЫ**

28.10.2018

№ СЭД-059-22-01-03-691

**О присвоении адреса объекту  
адресации**

В соответствии с постановлениями Правительства Российской Федерации от 19 ноября 2014 г. № 1221 «Об утверждении Правил присвоения, изменения и аннулирования адресов», от 22 мая 2015 г. № 492 «О составе сведений об адресах, размещаемых в государственном адресном реестре, порядке межведомственного информационного взаимодействия при ведении государственного адресного реестра, о внесении изменений и признании утратившими силу некоторых актов правительства Российской Федерации», решением Пермской городской Думы от 27 сентября 2011 г. № 193 «О создании департамента градостроительства и архитектуры администрации города Перми», постановлением администрации города Перми от 06 апреля 2009 г. № 191 «Об адресном реестре города Перми»:

1. Земельному участку с кадастровым номером 59:01:3610019:143 площадью 891 кв. м в Орджоникидзевском районе присвоен адрес: Российская Федерация, Пермский край, Пермский городской округ, г. Пермь, пер. Клубный, 5а.

2. Местоположение объекта адресации указано согласно приложению к настоящему распоряжению.

3. Отделу ведения адресного реестра в течение 3 рабочих дней со дня вступления в силу настоящего распоряжения внести настоящее распоряжение в государственный адресный реестр.

4. Настоящее распоряжение вступает в силу со дня подписания.

5. Контроль за исполнением настоящего распоряжения возложить на заместителя начальника департамента градостроительства и архитектуры администрации города Перми Сюткина В.Г.

М.В. Норова

Верно

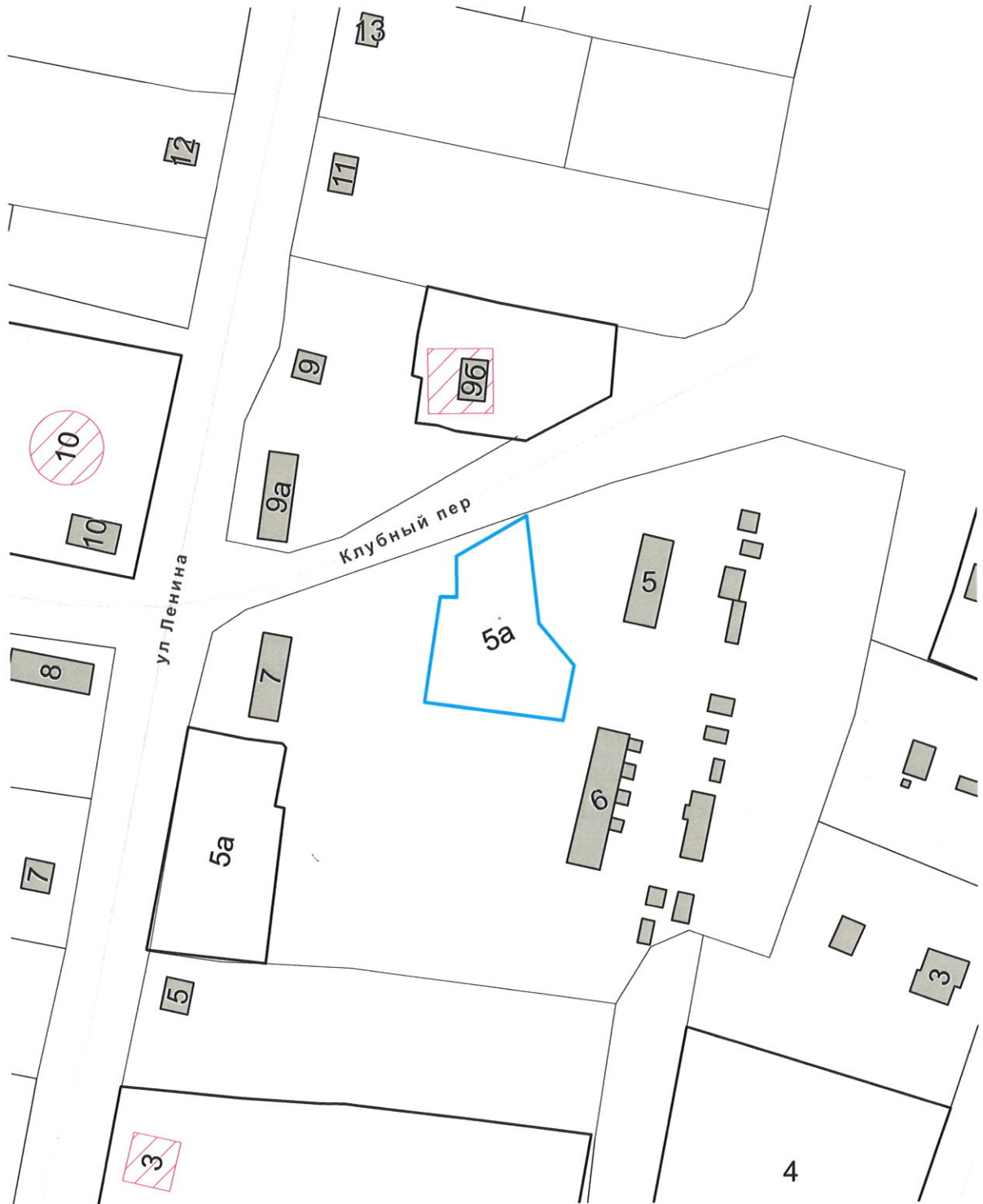
Главный специалист – делопроизводитель  
управления информационного обеспечения  
градостроительной деятельности департамента

Е.В.Лозина 28.10.2018



Приложение  
к распоряжению начальника  
департамента градостроительства  
и архитектуры администрации  
города Перми  
от 28.10.2018  
№ СЭД-059-22-01-03-691

### Схема местоположения объекта адресации



1:1000



**PKC**  
НОВОГОР -  
Прикамье

Общество с ограниченной ответственностью  
«Новая городская инфраструктура Прикамья»  
(ООО «НОВОГОР-Прикамье»)  
Юридический адрес: 614065, г. Пермь,  
ул. Связьева, д.35  
Почтовый адрес: 614002, г. Пермь,  
ул. Чернышевского, д.28  
Тел: (342) 201-98-85, факс: (342) 201-71-44  
info@novogor.perm.ru

17.12.18 № 110-22673

на № 110-22103 от 23.11.2018 г.

**ТЕХНИЧЕСКИЕ УСЛОВИЯ**  
**подключения частного жилого дома**  
**к сетям/системам водоснабжения и/или водоотведения**  
**(для формирования пакета конкурсной документации)**

<i>Основание: запрос №110-110-22103 от 23.11.2018 г.</i>	<b>Заказчик:</b> <b>Департамент градостроительства и архитектуры Администрации г. Перми</b>
<i>На конкурс: для продажи или предоставления в аренду земельного участка под индивидуальное жилищное строительство</i>	<b>Начальник отдела градостроительной подготовки территорий управления территориального планирования и механизмов реализации</b> <b>А.В. Никулин</b>
Наименование объекта:	Конкурсная площадка под индивидуальное жилищное строительство
Характеристика объекта:	■ новое строительство
<b>Адрес объекта:</b>	пер.Клубный,5а
Административный район города:	Орджоникидзевский
<b>Максимальное планируемое водопотребление:</b>	1,0 м <sup>3</sup> /сут
<b>Максимальное планируемое водоотведение:</b>	1,0 м <sup>3</sup> /сут

Возможные точки подключения объекта индивидуального жилищного строительства:

**ВОДОСНАБЖЕНИЕ:**

от водопровода d-100 мм по пер.Клубный Точку подключения уточнить при проектировании. Ориентировочная протяженность от точки подключения до земельного участка конкурсной площадки по землям общего пользования составляет – 100 м.

Ввиду отсутствия точных данных о посадке объекта и, соответственно, точных длин технологических разрывов до сетей водоснабжения, а так же информации о технических характеристиках и параметрах проектируемого объекта, ООО «НОВОГОР-Прикамье» не может определить точную протяженность и мероприятия для наличия технической возможности подключения объекта.

Для сведения сообщаем, в соответствии с СП 31.13330.2012 «Водоснабжение. Наружные сети и сооружения», для подачи воды на хозяйственно-противопожарные нужды, независимо от расхода воды на пожаротушение, при длине сети водопровода свыше 200 м, необходимо выполнить кольцевание наружных сетей водопровода.

**ВОДООТВЕДЕНИЕ:**

в связи с тем, что в месте расположения земельного отсутствуют сети канализации, при проектировании может быть применен альтернативный способ канализования, без подключения к централизованной системе канализации г. Перми (отвод стоков на локальные очистные сооружения, канализование жилого дома в выгребную яму с последующим вывозом стоков спец. машинами), который должен соответствовать всем нормативным требованиям Российской Федерации.



В случае наличия в границах земельного участка существующих сетей водоснабжения и (или) водоотведения, Заказчику предусмотреть размещение объекта за пределами охранных зон сетей.

Кроме того, в случае наличия в границах земельного участка существующих сетей водоснабжения и водоотведения Администрации г. Перми установить публичные сервитуты для использования земельного участка в целях ремонта сетей водопровода и канализации.

При проработке возможности строительства на данной площадке, Заказчику необходимо получить технические условия подключения объекта капитального строительства к системам водоснабжения и водоотведения.

Для получения технических условий подключения объекта индивидуального жилищного строительства к системам водоснабжения и водоотведения, Заказчику (правообладателю земельного участка) необходимо обратиться с соответствующим запросом в ООО «Новогор-Прикамье» и предоставить пакет документов в соответствии Постановлением Правительства РФ от 13.02.06г. №83, в том числе: копии правоустанавливающих документов на земельный участок (для собственника – копия свидетельства о государственной регистрации права либо выписка из ЕГРП установленного образца); для арендатора – копия договора аренды с отметкой о его государственной регистрации).

Настоящие технические условия на подключение к сетям водоснабжения и водоотведения конкурсной площадки под индивидуальное жилищное строительство по пер.Клубный,5а в Орджоникидзевском районе, выданные для формирования пакета конкурсной документации, не дают права на проектирование и строительство сетей водоснабжения и водоотведения жилого дома.

Срок действия технических условий - **3 года**. По истечении этого срока параметры выданных технических условий могут быть изменены.

Главный управляющий директор

В.В. Глазков

26.11.2018№ ПЭ/ПЭС/ОТ-22/7021

На \_\_\_\_\_

от \_\_\_\_\_

Начальнику отдела градостроительной

территориального планирования и  
механизмов реализации Департамента  
градостроительства и архитектуры  
Администрации города Перми  
А. В. НикулинуСибирская ул., 15,  
г. Пермь, 614000О выдаче технических условий по  
5-ти объектам на з/у под и.ж.с.

Уважаемый Александр Владимирович!

На запрос от 20.11.2018 № СЭД-059-22-01-20/2-158 ПО ПГЭС филиала ОАО  
«МРСК Урала» - «Пермэнерго» сообщает о наличии технической возможности  
технологического присоединения энергопринимающих устройств по адресам:

№ в списке	Описание з/участка	Мощ.
1	г. Пермь, Кировский район, ул. 2-я Гаревая, 83д (59:01:1717048:188) под и.ж.с.	15 кВт
2	г. Пермь, Орджоникидзевский район, пер.Клубный, 5а (59:01:3610019:143) под и.ж.с.	15 кВт
3	г. Пермь, Индустриальный район, ул. Энергетиков, 2 (59:01:4413808:142) под и.ж.с.	15 кВт
4	г. Пермь, Индустриальный район, ул. 1-я Мало-Субботинская, 8а (59:01:4413926:149) под и.ж.с.	15 кВт
5	г. Пермь, Орджоникидзевский район, мкр.Химики,43в (59:01:2810095:181) под и.ж.с.	15 кВт

В соответствии с «Правилами технологического присоединения...»,  
утвержденными постановлением Правительства Российской Федерации № 861 от  
27.12.2004 года (в посл. редакции) (далее – Правила), конкретные технические  
условия на энергоснабжение данного объекта будут разработаны в составе договора  
о технологическом присоединении.Плата за технологическое присоединение энергопринимающих устройств  
максимальной мощностью, не превышающей 15 кВт включительно,

устанавливается исходя из стоимости мероприятий по технологическому присоединению в размере не более 550 рублей, размер платы определяется по утвержденным тарифам согласно постановлению РСТ Пермского края от 27.12.2017 № 217-тп.

Заместитель директора  
по технологическому присоединению



А.И. Твердохлебов



Акционерное общество

АДМИНИСТРАЦИЯ ГОРОДА  
ПЕРМИ

ДЕПАРТАМЕНТ

АРХИТЕКТУРЫ

территорий УТПИМР департамента  
градостроительства и архитектуры  
администрации города Перми  
А.В.Никулину

614000, г. Пермь,  
ул. Сибирская, д.15

Тел. (факс): 8(342)212-68-28

ул. Уральская, д. 104, г. Пермь,  
Пермский край, Российская Федерация, 614107  
тел.: +7 (342) 262-79-07, факс: +7 (342) 262-79-09, +7 (342) 282-52-76  
e-mail: post@pf.ugaz.ru  
ОКПО 03295605, ОГРН 1025900512670, ИНН 5902183841, КПП 590602001  
28.11.2018 № 6114  
на № 12512 от 23.11.2018 г.

О предоставлении информации

В ответ на Ваш запрос вх. № 12512 от 23.11.2018г. предоставляю следующую информацию.


В соответствии с Правилами подключения (технологического присоединения) объектов капитального строительства к сетям газораспределения, утвержденными Постановлением Правительства РФ №1314 от 30.12.2013г. (в ред. от 30.01.2018г.), технические условия выдаются на объекты капитального строительства.

Дополнительно сообщая, что техническая возможность подключения земельных участков по следующим адресам: г. Пермь, ул. 2-я Гарева, 83д, кад. № 59:011717048:188; пер. Клубный, 5а, кад. № 59:01:3610019:143; ул. Энергетиков, 2, кад. № 59:01:4413808:142; ул. 1-я Мало-Субботинская, 8а, кад. № 59:01:4413926:149; мкр. Химики, 43в, кад. № 59:01:2810095:181 (СЭД-059-22-01-20/2-153 от 20.11.2018) к существующим сетям газораспределения имеется.

Предварительный расчет платы за технологическое подключение объекта капитального строительства к сетям газораспределения будет установлен при подаче заявки о подключении правообладателем земельного участка, намеренным осуществить или осуществляющее на нем строительство (реконструкцию) объекта капитального строительства с последующим его подключением.

Главный инженер

И.В.Бухаринов







АДМИНИСТРАЦИЯ ГОРОДА ПЕРМИ  
УПРАВЛЕНИЕ ПО ЭКОЛОГИИ  
И ПРИРОДОПОЛЬЗОВАНИЮ

Ул. Советская, 22, г. Пермь, 614000

Тел./факс (342) 210-99-91

E-mail: uer@gorodperm.ru

<http://www.prirodaperm.ru>

ОКПО 52254767, ОГРН 102590051461,

ИНН 5904082510

Победителю конкурса

№ \_\_\_\_\_

На № \_\_\_\_\_ от \_\_\_\_\_

**Перечень мероприятий по охране окружающей среды № 346 от 26.11.2018**

**Наименование и адрес объекта** – Строительство индивидуального жилого дома по пер.Клубный,5а (кад.п. 59:01:3610019:143) в Орджоникидзевском районе города Перми.

**Инициатор деятельности** – Победитель конкурса.

**Условия строительства:**

1. Проектом предусмотреть:

1.1. Максимально сохранить существующие деревья.

1.2. Снос деревьев, попадающих под пятно застройки, вести на основании акта комиссионного обследования зеленых насаждений в соответствии с решением Пермской городской Думы от 26 августа 2014 г. № 155. Указанный акт должен быть составлен на основании проектной документации. Остальные деревья сохранить.

1.3. Восстановление зеленых насаждений вести в соответствии с решением Пермской городской Думы от 26 августа 2014 г. № 155.

1.4. Сбор и отвод ливневых вод с использованием вариантов решений в зависимости от:

а) наличия централизованной системы ливневой канализации;

б) площади водосбора с учетом транзитных вод с прилегающей территории;

в) угла наклона рельефа, включающий прилегающие территории;

г) применения иных решений равномерного отвода поверхностного стока с запрашиваемой территории на прилегающие территории.

1.5. Определение видов образующихся отходов и мест их размещения на период эксплуатации.

1.6. Конкретные мероприятия по охране окружающей среды на период строительства, включая:

- установку временного защитного ограждения строительной площадки,

- ограждение существующих зеленых насаждений, не попадающих под пятно застройки,

- прокладку коммуникаций осуществлять на расстоянии не менее 2 м от ствола дерева, чтобы не повредить корневую систему,

- не использовать приствольные круги существующих деревьев (ø 1м) под складирование материалов и установки временных сооружений,

- определение видов и объемов образующихся отходов и мест их размещения,

- систематический вывоз отходов,

- недопущение загрязнения атмосферы, почвы и подземных вод,

- предотвращение выноса грязи автотранспортом, выезжающим со строительной площадки.

**Срок действия перечня мероприятий** - 3 года.

Начальник управления

И.Р.Хайдаров





АДМИНИСТРАЦИЯ  
ГОРОДА ПЕРМИ  
УПРАВЛЕНИЕ ВНЕШНЕГО  
БЛАГОУСТРОЙСТВА

Ленина ул., д. 25, Пермь, 614000  
тел./факс (342) 212-62-80  
e-mail: uvb@gorodperm.ru  
http://www.gorodperm.ru  
ОКПО 12061797, ОГРН 1025900533460,  
ИНН 5902290307

Начальнику отдела градостроительной подготовки территорий управления территориального планирования и механизмов реализации департамента градостроительства и архитектуры администрации города Перми  
Никулину А.В.

№

На № СЭД-059-22-01-  
20.3-374 от 20.11.2018

**Заключение о возможности  
размещения объектов**

Уважаемый Александр Владимирович!

Управление внешнего благоустройства администрации города Перми считает возможным предоставление земельных участков под индивидуальное жилищное строительство на участках по следующим адресам:

- по ул. 2-я Гаревая, 83д (кад.номер: 59:01:1717048:188) в Кировском районе города Перми;
- пер. Клубный, 5а (кад.номер: 59:01:3610019:143) в Орджоникидзевском районе города Перми;
- по ул. Энергетиков, 2 (кад.номер: 59:01:4413808:142) в Индустриальном районе города Перми;
- по ул. Малосубботинская, 8а (кад.номер: 59:01:4413926:149) в Индустриальном районе города Перми;
- мкр. Химики, 43в (кад.номер: 59:01:2810095:181) в Орджоникидзевском районе города Перми, при следующих условиях:

Предусмотреть ликвидацию разрушений, а также повреждений существующего дорожного покрытия.

Предусмотреть присоединение к улично-дорожной сети в асфальтобетонном покрытии.



Получить от владельца автомобильной дороги согласие на размещение примыкающего подъезда к дороге.

Первый заместитель начальника управления

П.И.Румянцев

Дударев Егор Алесеевич  
210 12 53





АДМИНИСТРАЦИЯ  
ГОРОДА ПЕРМИ  
ДЕПАРТАМЕНТ  
ОБЩЕСТВЕННОЙ  
БЕЗОПАСНОСТИ

Сибирская ул., д. 10, Пермь, 614000  
тел./факс (342) 212-31-25  
e-mail: dob@gorodperm.ru  
http://www.gorodperm.ru  
ОКПО 98060258, ОГРН 1065902057671,  
ИНН 5902293403, КПП 590201001

Начальнику отдела  
градостроительной подготовки  
территорий управления  
территориального планирования  
и механизмов реализации  
департамента градостроительства  
и архитектуры администрации  
города Перми  
Никулину А.В.

№ СЭД-059-10-

На № Сэд-059-22- от 20.11.2018  
01-20/3-374

О направлении информации по  
размещению объектов по ул. 2-я  
Гаревая, пер. Клубный...

Уважаемый Александр Владимирович!

Рассмотрев обращение о возможности размещения объектов на земельных участках для индивидуального жилищного строительства, согласно приложенного списка, сообщаем следующее.

В соответствии с действующими нормативно-правовыми актами департамент общественной безопасности администрации города Перми не уполномочен выдавать заключение о возможности размещения объекта.

В связи с этим, направляем в Ваш адрес информацию о том, что земельный участок с кадастровым номером 59:01:3610019:143 переулок Клубный, 5а попадает в зону химического заражения ООО «Новогор-Прикамье».

В департаменте общественной безопасности администрации города Перми отсутствует информация об объектах обеспечения общественной безопасности, находящихся на земельных участках, согласно приложенного списка.

При размещении объектов на данных площадках необходимо соблюдать требования законов от 21.12.1994 № 69-ФЗ «О пожарной безопасности» и от 22.07.2008 № 123-ФЗ «Технический регламент о требованиях пожарной безопасности», обеспечить расстояние до существующих строений для обеспечения подъезда и разворота пожарной техники.

При проектировании инженерных коммуникаций просим запроектировать источники противопожарного водоснабжения с пожарными гидрантами и обеспечить исполнение п. 1.4.2.2 Региональных нормативов градостроительного проектирования «Расчетные показатели обеспеченности населения Пермского края объектами пожарной охраны», утвержденных постановлением Правительства Пермского края от 22.07.2016 № 489-п.



Согласно п.п. 8.6, 9.11 СП 8.13130.2009 «Системы противопожарной защиты. Источники наружного противопожарного водоснабжения. Требования пожарной безопасности» пожарные водоемы (резервуары) и пожарные гидранты надлежит размещать из условия обслуживания ими зданий, находящихся в радиусе – 200 м.

Кроме того, требует проработки вопрос о проведении мероприятий по инженерной защите территории, зданий и сооружений от опасных геологических процессов в соответствии с СП 116.13330.2012, утвержденных приказом Минрегиона России от 30.06.2012 № 274.

В соответствии требованиями главы 4 СП 11-112-2001 от 01.01.2002 «Порядок разработки и состав раздела «Инженерно-технические мероприятия гражданской обороны. Мероприятия по предупреждению чрезвычайных ситуаций градостроительной документации для территорий городских и сельских поселений, других муниципальных образований» заказчик градостроительной документации осуществляет сбор исходных данных и требования для разработки раздела «ИТМ ГОЧС».

Исходные данные для разработки раздела «ИТМ ГОЧС» предоставляет ГУ МЧС по Пермскому краю по соответствующему запросу. Примерная форма запроса приведена в приложении «Б» вышеуказанного свода правил.

Приложение: на 1 л. в 1 экз.

С уважением,  
заместитель начальника департамента

А.А. Падучев



## Список земельных участков

№	Адрес земельного участка	Кадастровый номер	Цель
1	ул. 2-я Гаревая, 83д	59:01:1717048:188	Индивидуальное жилищное строительство
2	пер. Клубный, 5а	59:01:3610019:143	Индивидуальное жилищное строительство
3	ул. Энергетиков, 2	59:01:4413808:142	Индивидуальное жилищное строительство
4	ул. 1-я Мало-Субботинская, 8а	59:01:4413926:149	Индивидуальное жилищное строительство
5	мкр. Химки, 43в	59:01:2810095:181	Индивидуальное жилищное строительство





ГОСУДАРСТВЕННАЯ ИНСПЕКЦИЯ  
ПО ОХРАНЕ ОБЪЕКТОВ КУЛЬТУРНОГО  
НАСЛЕДИЯ ПЕРМСКОГО КРАЯ

Ул. 25 Октября, д. 18а, г. Пермь, 614000  
Тел. (342) 212-05-29, факс (342) 212-05-88  
E-mail: info@giokn.permkrai.ru  
ОКПО 15529947, ОГРН 1175958018576  
ИНН/КПП 5902043202/590201001

№ \_\_\_\_\_

СЭД № 059-22-01-20/2-155 от 20.11.2018

О возможности размещения объектов  
на испрашиваемых земельных  
участках в г. Перми

Начальнику отдела  
градостроительной  
подготовки территорий  
управления территориального  
планирования и механизмов  
реализации департамента  
градостроительства и  
архитектуры администрации  
г. Перми

Никулину А.В.

Уважаемый Александр Владимирович!

Рассмотрев Ваш запрос, Государственная инспекция по охране объектов культурного наследия Пермского края сообщает следующее.

На момент обращения в границах земельных участков, испрашиваемых для индивидуального строительства:

- с кадастровым номером 59:01:1717048:188 по ул. 2-я Гаревая, 83д;
- с кадастровым номером 59:01:3610019:143 по пер. Клубный, 5а;
- с кадастровым номером 59:01:4413808:142 по ул. Энергетиков, 2;
- с кадастровым номером 59:01:4413926:149 по ул. 1-я Мало-Субботинская, 8а;

– с кадастровым номером 59:01:2810095:181 в мкр. Химики, 43в, объекты культурного наследия, включенные в единый государственный реестр, либо выявленные объекты культурного наследия, а также объекты, обладающие признаками объекта культурного наследия, отсутствуют. Участки расположены вне зон охраны и защитных зон объектов культурного наследия. В соответствии с федеральными законами ограничения для размещения капитальных объектов на испрашиваемых участках, по условиям охраны объектов культурного наследия, не имеются.

Начальник инспекции

А.С. Жуковский

Вильданов Родион Фаясович  
212 50 96





МЧС РОССИИ

ГЛАВНОЕ УПРАВЛЕНИЕ  
МИНИСТЕРСТВА РОССИЙСКОЙ ФЕДЕРАЦИИ  
ПО ДЕЛАМ ГРАЖДАНСКОЙ ОБОРОНЫ,  
ЧРЕЗВЫЧАЙНЫМ СИТУАЦИЯМ И ЛИКВИДАЦИИ  
ПОСЛЕДСТВИЙ СТИХИЙНЫХ БЕДСТВИЙ  
ПО ПЕРМСКОМУ КРАЮ  
(Главное управление МЧС России  
по Пермскому краю)

ул. Екатерининская, 53а, г. Пермь, 614990  
Телефон: (342) 258-40-01 Факс (342) 212-42-52  
E-mail: ngu@ugps.perm.ru

29.11.2018 № РВМ-3-26/Н

На № СЭД -059-22-01-20/2-156 от 20.11.2018

Начальнику  
отдела градостроительной  
подготовки территорий управления  
территориального планирования и  
механизмов реализации  
Департамента градостроительства и  
архитектуры города Перми

А.В. Никулину

ул. Сибирская, 15, г. Пермь, 614000

О предоставлении данных

Уважаемый Александр Владимирович!


Главным управлением МЧС России по Пермскому краю получено и рассмотрено Ваше обращение по вопросу предоставления информации по земельному участку по адресу: г. Пермь, Орджоникидзевский район, пер. Клубный, 5а, кад. № 59:01:3610019:143.

Сообщаем, что земельный участок по адресу: г. Пермь, Орджоникидзевский район, пер. Клубный, 5а, кад. № 59:01:3610019:143 не попадает в зону возможного катастрофического затопления, индивидуальное жилищное строительство на данной территории возможно.

Заместитель начальника Главного управления  
(по защите, мониторингу и предупреждению ЧС)  
-начальник управления гражданской защиты  
полковник

А.В. Шарапов

Л.Г. Маслеева  
(342) 236-09-48





Градостроительный план земельного участка

R U 9 0 3 0 3 0 0 0 - 1 8 2 2 4 4

Градостроительный план земельного участка подготовлен на основании  
Письма департамента земельных отношений администрации города Перми от 15.10.2018  
№059-22-01-37/1-131

(реквизиты заявления правообладателя земельного участка с указанием ф.и.о.  
заявителя - физического лица, либо реквизиты заявления и наименование  
заявителя - юридического лица о выдаче градостроительного плана земельного  
участка)

Местонахождение земельного участка

Пермский край

(субъект Российской Федерации)

г. Пермь, Орджоникидзевский район, пер. Клубный, 5а  
(муниципальный район или городской округ)

(поселение)

Описание границ земельного участка:

Обозначение (номер) характерной точки	Перечень координат характерных точек в системе координат, используемой для ведения Единого государственного реестра недвижимости	
	X	Y
1	532274,18	2245636,3
2	532282,75	2245651,67
3	532259,49	2245654,12
4	532250,27	2245661,72
5	532238,53	2245659,18
6	532242,83	2245629,12
7	532265,5	2245632,69
8	532265,34	2245636,38
9	532274,18	2245636,3

Кадастровый номер земельного участка (при наличии)

59:01:3610019:143

Площадь земельного участка

891 кв.м

Информация о расположенных в границах земельного участка объектах капитального строительства

Объекты капитального строительства отсутствуют

Информация о границах зоны планируемого размещения объекта капитального строительства в соответствии с утвержденным проектом планировки территории (при наличии)

Обозначение (номер) характерной точки	Перечень координат характерных точек в системе координат, используемой для ведения Единого государственного реестра недвижимости	
	X	Y
-	-	-

Реквизиты проекта планировки территории и (или) проекта межевания территории в случае, если земельный участок расположен в границах территории, в отношении которой утверждены проект планировки территории и (или) проект межевания территории

Постановление администрации города Перми №1178 от 22.12.2017

(указывается в случае, если земельный участок расположен в границах территории в отношении которой утверждены проект планировки территории и (или) проект межевания территории)

Градостроительный план подготовлен Лапшиным Д.Ю., первым заместителем начальника  
департамента – главным архитектором, департамент  
градостроительства и архитектуры администрации г.  
Перми

(ф.и.о., должность уполномоченного  
лица, наименование органа)

МП  
(при наличии)



(подпись)

*[Handwritten signature in blue ink]*

Лапшин Д.Ю.  
(расшифровка подписи)

Дата выдачи

14.11.2018

(ДДММ.ГГ)

## 1. Чертеж(и) градостроительного плана земельного участка

Чертеж(и) градостроительного плана земельного участка разработан(ы) на топографической основе в масштабе \_\_\_\_\_, выполненной \_\_\_\_\_

(дата, наименование организации, подготовившей топографическую основу)

Чертеж(и) градостроительного плана земельного участка разработан(ы)

12.11.2018, Департамент градостроительства и архитектуры администрации г. Перми

(дата, наименование организации)

## 2. Информация о градостроительном регламенте либо требованиях к назначению, параметрам и размещению объекта капитального строительства на земельном участке, на который действие градостроительного регламента не распространяется или для которого градостроительный регламент не устанавливается

Земельный участок расположен в территориальной зоне: Ж-5. Установлен градостроительный регламент

### 2.1. Реквизиты акта органа государственной власти субъекта Российской Федерации, органа местного самоуправления, содержащего градостроительный регламент либо реквизиты акта федерального органа государственной власти, органа государственной власти субъекта Российской Федерации, органа местного самоуправления, иной организации, определяющего в соответствии с федеральными законами порядок использования земельного участка, на который действие градостроительного регламента не распространяется или для которого градостроительный регламент не устанавливается

Решение Пермской городской Думы от 26.06.2007 № 143 "Об утверждении Правил землепользования и застройки города Перми"

### 2.2. Информация о видах разрешенного использования земельного участка основные виды разрешенного использования земельного участка:

#### **Ж-5 Зона индивидуальной усадебной жилой застройки**

#### **основные виды разрешенного использования земельного участка:**

- индивидуальное жилищное строительство
- блокированная жилая застройка
- детские сады, иные детские дошкольные учреждения
- общеобразовательные учреждения (школы, гимназии, прочие)
- жилищно-эксплуатационные и аварийно-диспетчерские службы
- диспетчерский пункт электротранспорта
- объекты наружного противопожарного водоснабжения (пожарные резервуары, водоемы, пирсы и прочие)

#### **условно разрешенные виды использования земельного участка:**

- интернаты для престарелых и инвалидов, дома ребенка, приюты, ночлежные дома
- школы-интернаты
- организации социальной защиты
- магазины (не более 400 кв. м)
- аптеки
- амбулаторно-поликлинические учреждения
- клубы многоцелевого и специализированного назначения с ограничением по времени работы
- физкультурно-оздоровительные сооружения с ограничением по времени работы
- спортивные площадки
- приемные пункты прачечных и химчисток
- объекты почтовой связи
- объекты общественного питания
- ветлечебницы без постоянного содержания животных (при условии создания санитарно-защитной зоны не менее 50 м)

- ЭП, РС, РП, ВНС, КНС, ЦТП, ТП, ГРУ
- антенны сотовой, радиорелейной и спутниковой связи
- культовые здания и сооружения, объекты, специально предназначенные для богослужений, молитвенных и религиозных собраний, религиозного почитания (паломничества)
- объекты благотворительного назначения религиозных организаций
- гостиницы, гостевые дома (общей площадью не более 500 кв. м)

**вспомогательные виды использования земельного участка:**

- гаражи на земельном участке индивидуального отдельно стоящего блокированного жилого дома вместимостью до 3 легковых автомобилей
- хозяйственные постройки, в том числе строения для содержания домашнего скота и птицы, бани
- постройки для занятий предпринимательской деятельностью
- теплицы, оранжереи
- сады, огороды
- скважины для забора воды, индивидуальные колодцы (при условии организации зоны санитарной охраны не менее 30-50 м выше по потоку грунтовых вод)
- индивидуальные бани, надворные туалеты
- объекты наружного противопожарного водоснабжения (пожарные резервуары, водоемы)
- площадки для сбора мусора
- ЦТП, ТП, РП

**2.3. Предельные (минимальные и (или) максимальные) размеры земельного участка и предельные параметры разрешенного строительства, реконструкции объекта капитального строительства, установленные градостроительным регламентом для территориальной зоны, в которой расположен земельный участок:**

1	2	3	4	5	6	7	8
Предельные (минимальные и (или) максимальные) размеры земельных участков, в том числе их площадь	Ширина, м	Площадь, м <sup>2</sup> или га	Минимальные отступы от границ земельного участка в целях определения мест допустимого размещения зданий, строений, сооружений, за пределами которых запрещено строительство зданий, строений, сооружений	Предельное количество этажей и (или) предельная высота зданий, строений, сооружений	Максимальный процент застройки в границах земельного участка, определяемый как отношение суммарной площади земельного участка, которая может быть застроена, ко всей площади земельного участка	Требования к архитектурным решениям объектов капитального строительства, расположенным в границах территории исторического поселения федерального или регионального значения	Иные показатели
Длина, м	3	3	4	5	6	7	8
Без ограничений	Без ограничений	Минимальный размер земельного участка для площадок для выгула собак: 600 (кв.м.); Максимальный размер земельного участка для индивидуального жилищного строительства: 2000 (кв.м.); Минимальный размер земельного участка для индивидуального жилищного строительства: 450 (кв.м.); Минимальный размер земельного участка для всех видов разрешенного использования земельных участков, за исключением случаев, установленных настоящей статьей: 1 (кв.м.); Максимальный размер земельного участка для всех видов разрешенного использования земельных участков, за исключением случаев, установленных настоящей статьей: 10000000 (кв.м.);	Без ограничений	10,5 (м);	для всех видов разрешенного использования земельных участков: 40 %;	Без ограничений	Максимальный выступ за красную линию нависающих частей здания наземных уровней, выступающих из плоскости наружной стены фасада здания на высоте не менее 4,5 м над территорией общего пользования, составляет не более 1,2 м от красной линии. В случаях когда линия регулирования застройки отличается от красной линии, указанный выступ может быть произведен за линию регулирования застройки.

**2.4. Требования к назначению, параметрам и размещению объекта капитального строительства на земельном участке, на который действие градостроительного регламента не распространяется или для которого градостроительный регламент не устанавливается:**

Причины отнесения земельного участка к виду земельного участка, на который действие градостроительного регламента не распространяется или для которого градостроительный регламент не устанавливается	Реquisiteвы акта, регулирующего использование земельного участка	Требования к использованию земельного участка	Предельное количество этажей и (или) предельная высота зданий, строений, сооружений	Максимальный процент застройки в границах земельного участка, определяемый как отношение суммарной площади земельного участка, которая может быть застроена, ко всей площади земельного участка	Иные требования к параметрам объекта капитального строительства	Требования к размещению объектов капитального строительства Минимальные отступы от границ земельного участка в целях определения мест допустимого размещения зданий, строений, сооружений, за пределами которых запрещено строительство зданий, строений, сооружений	Иные требования к размещению объектов капитального строительства
1	2	3	4	5	6	7	8

**3. Информация о расположенных в границах земельного участка объектах капитального строительства и объектах культурного наследия**

**3.1. Объекты капитального строительства**

№ Не имеется , Не имеется  
(согласно чертежу (ам) (назначение объекта капитального строительства, этажность, высотность, общая градостроительного плана) площадь, площадь застройки)  
инвентаризационный или кадастровый номер \_\_\_\_\_

**3.2. Объекты, включенные в единый государственный реестр объектов культурного наследия (памятников истории и культуры) народов Российской Федерации**

№ Информация отсутствует , Информация отсутствует  
(согласно чертежу (ам) (назначение объекта культурного наследия, этажность, высотность, общая градостроительного плана) площадь, площадь застройки)

\_\_\_\_\_  
(наименование органа государственной власти, принявшего решение о включении выявленного объекта культурного наследия в реестр, реквизиты этого решения)

регистрационный номер в реестре \_\_\_\_\_ от \_\_\_\_\_  
(дата)

4. Информация о расчетных показателях минимально допустимого уровня обеспеченности территории объектами коммунальной, транспортной, социальной инфраструктуры и расчетных показателях максимально допустимого уровня территориальной доступности указанных объектов для населения в случае, если земельный участок расположен в границах территории, в отношении которой предусматривается осуществление деятельности по комплексному и устойчивому развитию территории:

Информация о расчетных показателях минимально допустимого уровня обеспеченности территории									
Объекты коммунальной инфраструктуры			Объекты транспортной инфраструктуры			Объекты социальной инфраструктуры			
Наименование вида объекта	Единица измерения	Расчетный показатель	Наименование вида объекта	Единица измерения	Расчетный показатель	Наименование вида объекта	Единица измерения	Расчетный показатель	Расчетный показатель
1	2	3	4	5	6	7	8	9	
Информация о расчетных показателях максимально допустимого уровня территориальной доступности									
Наименование вида объекта	Единица измерения	Расчетный показатель	Наименование вида объекта	Единица измерения	Расчетный показатель	Наименование вида объекта	Единица измерения	Расчетный показатель	Расчетный показатель
1	2	3	4	5	6	7	8	9	



**5. Информация об ограничениях использования земельного участка, в том числе если земельный участок полностью или частично расположен в границах зон с особыми условиями использования территорий**

Информация отсутствует

**6. Информация о границах зон с особыми условиями использования территорий, если земельный участок полностью или частично расположен в границах таких зон:**

Наименование зоны с особыми условиями использования территории с указанием объекта, в отношении которого установлена такая зона	Перечень координат характерных точек в системе координат, используемой для ведения Единого государственного реестра недвижимости		
	Обозначение (номер) характерной точки	X	Y
1	2	3	4
-	-	-	-

**7. Информация о границах зон действия публичных сервитутов** Информация отсутствует

Обозначение (номер) характерной точки	Перечень координат характерных точек в системе координат, используемой для ведения Единого государственного реестра недвижимости	
	X	Y
-	-	-

**8. Номер и (или) наименование элемента планировочной структуры, в границах которого расположен земельный участок**

Орджоникидзевский район

**9. Информация о технических условиях подключения (технологического присоединения) объектов капитального строительства к сетям инженерно-технического обеспечения, определенных с учетом программ комплексного развития систем коммунальной инфраструктуры поселения, городского округа**

Технические условия подключения объекта к сетям инженерно-технического обеспечения: в соответствии с действующими техническими условиями эксплуатирующих организаций

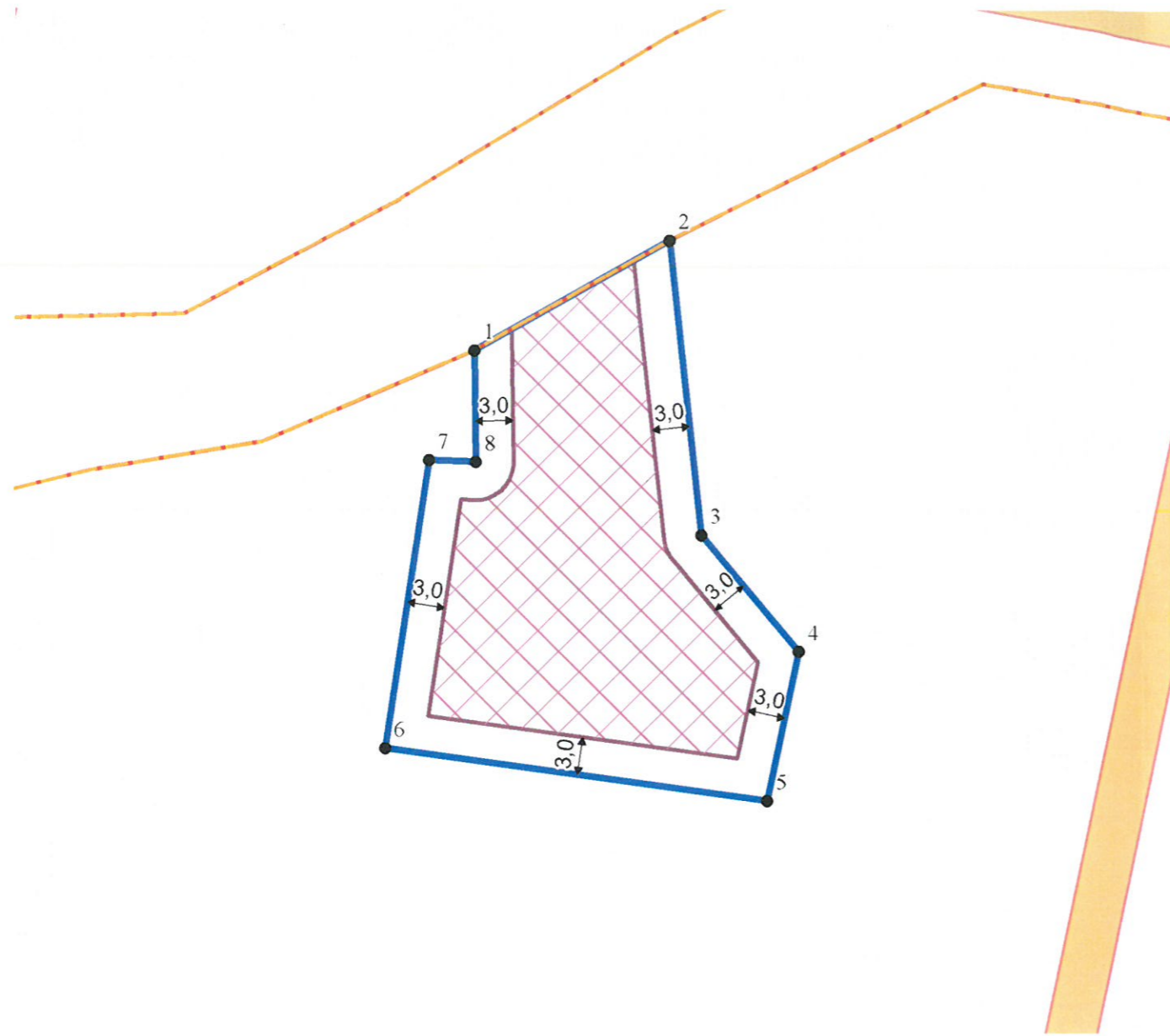
**10. Реквизиты нормативных правовых актов субъекта Российской Федерации, муниципальных правовых актов, устанавливающих требования к благоустройству территории**

Решение Пермской городской Думы от 29.01.2008 № 4 «Об утверждении Правил благоустройства и содержания территории в городе Перми»

**11. Информация о красных линиях:**

Обозначение (номер) характерной точки	Перечень координат характерных точек в системе координат, используемой для ведения Единого государственного реестра недвижимости	
	X	Y
1	532272,05	2245631,32
2	532274,18	2245636,3
3	532282,75	2245651,67
4	532284,96	2245656,14

1. Чертеж градостроительного плана земельного участка



Ситуационный план расположения земельного участка  
М 1:5000



Условные обозначения

- ① Номер объекта капитального строительства
- Поворотные точки границы земельного участка
- Место допустимого размещения объекта капитального строительства
- Отступы от границ
- Граница земельного участка
- Линии регулирования застройки
- Красные линии
- Охранные зоны инженерных коммуникаций

Изм.	Кол.уч.	Лист	№ док.	Подпись	Дата				
						Градостроительный план земельного участка Пермский край, г.Пермь, Орджоникидзевский район, пер. Клубный, 5а			
						Градостроительный план земельного участка с кад.№ 59:01:3610019:143 площадью 0,0891 га	Стадия	Лист	Листов
							ГП	1	1
						Чертеж градостроительного плана М 1:500	Департамент градостроительства и архитектуры Администрации г.Перми		