



АДМИНИСТРАЦИЯ ГОРОДА ПЕРМИ
ЗАМЕСТИТЕЛЬ ГЛАВЫ АДМИНИСТРАЦИИ
ГОРОДА ПЕРМИ - НАЧАЛЬНИК ДЕПАРТАМЕНТА
ЗЕМЕЛЬНЫХ ОТНОШЕНИЙ
РАСПОРЯЖЕНИЕ

17.06.2021

№ 21-01-03-696

**О проведении аукциона на право
заключения договора аренды
земельного участка в п. Новые
Ляды Свердловского района
города Перми**

На основании статьи 39.18 Земельного кодекса Российской Федерации, Положения о департаменте земельных отношений администрации города Перми, утвержденного решением Пермской городской Думы от 24 февраля 2015 г. № 39:

1. Провести аукцион на право заключения договора аренды земельного участка, государственная собственность на который не разграничена, с кадастровым номером 59:01:5110131:35 площадью 2000 кв. м, расположенного по адресу: г. Пермь, п. Новые Ляды, Свердловский район, ул. Пионерская, 11б (далее – земельный участок), для строительства индивидуального жилого дома.

Срок аренды земельного участка – 20 лет.

Разрешенное использование земельного участка – для индивидуального жилищного строительства.

2. Настоящее распоряжение вступает в силу со дня подписания и действует до дня заключения договора аренды земельного участка с кадастровым номером 59:01:5110131:35.

3. Контроль за исполнением распоряжения возложить на заместителя начальника департамента земельных отношений администрации города Перми Хайруллину К.М.

Исполняющий обязанности заместителя
главы администрации города Перми -
начальника департамента земельных
отношений администрации города Перми

Е.Н. Гонцова



Выписка из Единого государственного реестра недвижимости об объекте недвижимости

Сведения о характеристиках объекта недвижимости

На основании запроса от 07.06.2021, поступившего на рассмотрение 07.06.2021, сообщаем, что согласно записям Единого государственного реестра недвижимости:

Земельный участок		Раздел 1 Лист 1	
Лист № 1 раздела 1	Всего листов раздела 1: 2	Всего разделов: 4	Всего листов выписки: 5
вид объекта недвижимости			
7 июня 2021 г. № КУВИ-002/2021-68439612			
Кадастровый номер:	59:01:5110131:35		
Номер кадастрового квартала:	59:01:5110131		
Дата присвоения кадастрового номера:	12.01.2016		
Ранее присвоенный государственный учетный номер:	данные отсутствуют		
Адрес:	Пермский край, г. Пермь, Свердловский район, ул. Пионерская, 116		
Площадь:	2000 +/- 16		
Кадастровая стоимость, руб.:	1411620		
Кадастровые номера расположенных в пределах земельного участка объектов недвижимости:	данные отсутствуют		
Кадастровые номера объектов недвижимости, из которых образован объект недвижимости:	данные отсутствуют		
Кадастровые номера образованных объектов недвижимости:	данные отсутствуют		
Категория земель:	Земли населенных пунктов		
Виды разрешенного использования:	индивидуальное жилищное строительство		
Сведения о кадастровом инженере:			
Сведения о лесах, водных объектах и об иных природных объектах, расположенных в пределах земельного участка:	7992, исправлением ошибки в местоположении границ земельного участка с кадастровым номером 59:01:5110131:35, Ф-7, 2017-05-02 данные отсутствуют		
Сведения о том, что земельный участок полностью расположен в границах зоны с особыми условиями использования территории, территории объекта культурного наследия, публичного сервитута:	данные отсутствуют		
Сведения о том, что земельный участок расположен в границах особой экономической зоны, территории опережающего социально-экономического развития, зоны территориального развития в Российской Федерации, игорной зоны:	данные отсутствуют		
полное наименование должности	подпись		инициалы, фамилия

М.П.

Земельный участок	
вид объекта недвижимости	
Лист № 2 раздела 1	Всего листов раздела 1: 2
Лист № 2 раздела 1	Всего разделов: 4
Всего листов выписки: 5	
7 июня 2021г. № КУВИ-002/2021-68439612	
Кадастровый номер: 59:01:5110131:35	
Сведения о том, что земельный участок расположен в границах особо охраняемой природной территории, охотничьих угодий, лесничеств:	данные отсутствуют
Сведения о результатах проведения государственного земельного надзора:	данные отсутствуют
Сведения о расположении земельного участка в границах территории, в отношении которой утвержден проект межевания территории:	данные отсутствуют
Условный номер земельного участка:	данные отсутствуют
Сведения о принятии акта и (или) заключения договора, предусматривающих предоставление в соответствии с земельным законодательством исполнительным органом государственной власти или органом местного самоуправления, находящегося в государственной или муниципальной собственности земельного участка для строительства наемного дома социального использования или наемного дома коммерческого использования:	данные отсутствуют
Сведения о том, что земельный участок или земельные участки образованы на основании решения об изъятии земельного участка и (или) расположенного на нем объекта недвижимости для государственных или муниципальных нужд:	данные отсутствуют
Сведения о том, что земельный участок образован из земель или земельного участка, государственная собственность на которые не разграничена:	данные отсутствуют
Сведения о наличии земельного спора о местоположении границ земельных участков:	данные отсутствуют
Статус записи об объекте недвижимости:	Сведения об объекте недвижимости имеют статус "временные". Дата истечения временного характера сведений об объекте недвижимости: 01.03.2022.
Особые отметки:	Земельный участок подлежит снятию с государственного кадастрового учета по истечении пяти лет со дня его государственного кадастрового учета, если на него не будут зарегистрированы права. Сведения, необходимые для заполнения разделов: 2 - Сведения о зарегистрированных правах; 4 - Сведения о частях земельного участка, отсутствуют.
Получатель выписки: ДЕПАРТАМЕНТ ЗЕМЕЛЬНЫХ ОТНОШЕНИЙ АДМИНИСТРАЦИИ ГОРОДА ПЕРМИ	
полное наименование должности	подпись
	инициалы, фамилия

М.П.

Выписка из Единого государственного реестра недвижимости об объекте недвижимости
Описание местоположения земельного участка

Земельный участок			
вид объекта недвижимости			
Лист № 1 раздела 3	Всего листов раздела 3: 1	Всего разделов: 4	Всего листов выписки: 5
7 июня 2021г. № КУВИ-002/2021-68439612			
Кадастровый номер: 59:01:5110131:35			
План (чертеж, схема) земельного участка			
Масштаб 1:600			
Условные обозначения:			
полное наименование должности		подпись	
		инициалы, фамилия	
		М.П.	

Выписка из Единого государственного реестра недвижимости об объекте недвижимости
Описание местоположения земельного участка

Земельный участок	
вид объекта недвижимости	
Лист № 1 раздела 3.1	Всего листов раздела 3.1: 1
Всего разделов: 4	
Всего листов выписки: 5	
7 июня 2021г. № КУВИ-002/2021-68439612	
Кадастровый номер: 59:01:5110131:35	

№ п/п		Номер точки	Дирекционный угол	Горизонтальное проложение, м	Описание закрепления на местности	Кадастровые номера смежных участков	Сведения об адресах правообладателей смежных земельных участков
1	2	3	4	5	6	7	8
1	1.1.1	1.1.2	133°46.9'	7.31	данные отсутствуют	59:01:5110131:149	614105, Пермский край, г. Пермь, п. Новые Ляды, ул. Лядовская, д. 22, кв. 1
2	1.1.2	1.1.3	133°41.0'	31.39	данные отсутствуют	59:01:5110131:149	614105, Пермский край, г. Пермь, п. Новые Ляды, ул. Лядовская, д. 22, кв. 1
3	1.1.3	1.1.4	40°26.6'	10.68	данные отсутствуют	59:01:5110131:149	614105, Пермский край, г. Пермь, п. Новые Ляды, ул. Лядовская, д. 22, кв. 1
4	1.1.4	1.1.5	131°48.6'	10.8	данные отсутствуют	59:01:5110131:7	Пермский край, г. Пермь, Свердловский район, ул. Революции, д. 42, кв. 94
5	1.1.5	1.1.6	139°37.4'	9.65	данные отсутствуют	59:01:5110131:7	Пермский край, г. Пермь, Свердловский район, ул. Революции, д. 42, кв. 94
6	1.1.6	1.1.7	220°19.4'	39.21	данные отсутствуют	данные отсутствуют	данные отсутствуют
7	1.1.7	1.1.8	311°27.8'	58.7	данные отсутствуют	данные отсутствуют	данные отсутствуют
8	1.1.8	1.1.9	40°1.9'	15.92	данные отсутствуют	данные отсутствуют	данные отсутствуют
9	1.1.9	1.1.1	39°34.4'	15.56	данные отсутствуют	59:01:5110131:34	Botalova-aa@gogodretm.ru, 614105, Пермский край, г. Пермь, ул. 40-летия Победы, д. 16, кв. 163

полное наименование должности	подпись	инициалы, фамилия

М.П.

Выписка из Единого государственного реестра недвижимости об объекте недвижимости
 Описание местоположения земельного участка

Земельный участок			
вид объекта недвижимости			
Лист № 1 раздела 3.2	Всего листов раздела 3.2: 1	Всего разделов: 4	Всего листов выписки: 5
7 июня 2021г. № КУВИ-002/2021-68439612			
Кадастровый номер: 59:01:5110131:35			

Сведения о характерных точках границы земельного участка			
Система координат МСК-59 (зона 2)			
Номер точки	Координаты, м		Средняя квадратичная погрешность определения координат характерных точек границ земельного участка, м
	X	Y	
1	2	3	5
1	522801.99	2253943.46	0.1
2	522796.93	2253948.74	0.1
3	522775.25	2253971.44	0.1
4	522783.38	2253978.37	0.1
5	522776.18	2253986.42	0.1
6	522768.83	2253992.67	0.1
7	522738.94	2253967.3	0.1
8	522777.81	2253923.31	0.1
9	522790	2253933.55	0.1
1	522801.99	2253943.46	0.1

полное наименование должности	подпись
	инициалы, фамилия

М.П.

Федеральная служба государственной
регистрации, кадастра и картографии

Заявителю (ДЕПАРТАМЕНТ
ЗЕМЕЛЬНЫХ ОТНОШЕНИЙ
АДМИНИСТРАЦИИ ГОРОДА
ПЕРМИ)

Уведомление об отсутствии в Едином
государственном реестре недвижимости
запрашиваемых сведений

9 июня 2021г.

№ КУВИ-002/2021-68260786

На основании запроса от 07.06.2021,
поступившего на рассмотрение 07.06.2021,
в соответствии с частью 12 статьи 62 Федерального закона от 13 июля 2015 г. N 218-ФЗ "О
государственной регистрации недвижимости" уведомляем, что в Едином государственном
реестре недвижимости отсутствует запрошенная Вами информация.

1	Вид запрашиваемой информации:	выписка из ЕГРН об объекте недвижимости
2	Содержание запроса:	Вид объекта недвижимости: Здание. Описание объекта недвижимости: адрес: г. Пермь, Свердловский район, п. Новые Ляды, ул. Пионерская, 11б; дополнительная информация: назначение: Жилой дом.
3	Причины направления уведомления:	отсутствие в ЕГРН сведений об объекте недвижимости

Учреждения юстиции по государственной регистрации прав на недвижимое имущество и сделок с ним, правопреемниками которых являются соответствующие управления Росреестра, приступили к проведению государственной регистрации прав на недвижимое имущество и сделок с ним с дат, указанных на официальном сайте Росреестра в информационно-телекоммуникационной сети "Интернет".

полное наименование должности	подпись	инициалы, фамилия

М.П.

Федеральная служба государственной
регистрации, кадастра и картографии

Заявителю (ДЕПАРТАМЕНТ
ЗЕМЕЛЬНЫХ ОТНОШЕНИЙ
АДМИНИСТРАЦИИ ГОРОДА
ПЕРМИ)

Уведомление об отсутствии в Едином
государственном реестре недвижимости
запрашиваемых сведений

9 июня 2021г.

№ КУВИ-002/2021-68240961

На основании запроса от 07.06.2021,
поступившего на рассмотрение 07.06.2021,
в соответствии с частью 12 статьи 62 Федерального закона от 13 июля 2015 г. N 218-ФЗ "О
государственной регистрации недвижимости" уведомляем, что в Едином государственном
реестре недвижимости отсутствует запрошенная Вами информация.

1	Вид запрашиваемой информации:	выписка из ЕГРН об объекте недвижимости
2	Содержание запроса:	Вид объекта недвижимости: Здание. Описание объекта недвижимости: адрес: г. Пермь, Свердловский район, п. Новые Ляды, ул. Пионерская, 11б; дополнительная информация: назначение: Жилой дом.
3	Причины направления уведомления:	отсутствие в ЕГРН сведений об объекте недвижимости

Учреждения юстиции по государственной регистрации прав на недвижимое имущество и сделок с ним, правопреемниками которых являются соответствующие управления Росреестра, приступили к проведению государственной регистрации прав на недвижимое имущество и сделок с ним с дат, указанных на официальном сайте Росреестра в информационно-телекоммуникационной сети "Интернет".

полное наименование должности	подпись	инициалы, фамилия

М.П.

Федеральная служба государственной
регистрации, кадастра и картографии

Заявителю (ДЕПАРТАМЕНТ
ЗЕМЕЛЬНЫХ ОТНОШЕНИЙ
АДМИНИСТРАЦИИ ГОРОДА
ПЕРМИ)

Уведомление об отсутствии в Едином
государственном реестре недвижимости
запрашиваемых сведений

9 июня 2021г.

№ КУВИ-002/2021-68444272

На основании запроса от 07.06.2021,
поступившего на рассмотрение 07.06.2021,
в соответствии с частью 12 статьи 62 Федерального закона от 13 июля 2015 г. N 218-ФЗ "О
государственной регистрации недвижимости" уведомляем, что в Едином государственном
реестре недвижимости отсутствует запрошенная Вами информация.

1	Вид запрашиваемой информации:	выписка из ЕГРН об объекте недвижимости
2	Содержание запроса:	Вид объекта недвижимости: Объект незавершённого строительства. Описание объекта недвижимости: адрес: г. Пермь, Свердловский район, п. Новые Ляды, ул. Пионерская, 11б.
3	Причины направления уведомления:	отсутствие в ЕГРН сведений об объекте недвижимости

Учреждения юстиции по государственной регистрации прав на недвижимое имущество и сделок с ним, правопреемниками которых являются соответствующие управления Росреестра, приступили к проведению государственной регистрации прав на недвижимое имущество и сделок с ним с дат, указанных на официальном сайте Росреестра в информационно-телекоммуникационной сети "Интернет".

полное наименование должности	подпись	инициалы, фамилия

М.П.

АДМИНИСТРАЦИЯ ГОРОДА
ПЕРМИ

ДЕПАРТАМЕНТ ГРАДОСТРОИТЕЛЬСТВА
И АРХИТЕКТУРЫ АДМИНИСТРАЦИИ
ГОРОДА ПЕРМИ

АКТ

29.02.2016 № 135/27

О присвоении адреса

1007108711

УТВЕРЖДАЮ
Заместитель начальника УИОГД
департамента градостроительства и
архитектуры администрации
города Перми

В.Г.Сюткин

2016 года



В соответствии с Правилами присвоения, изменения и аннулирования адресов, утвержденными Постановлением Правительства Российской Федерации от 19.11.2014 № 1221 «Об утверждении правил присвоения, изменения и аннулирования адресов», Положением об адресном реестре города Перми, утвержденным постановлением администрации города Перми от 06.04.2009 № 191 «Об адресном реестре города Перми» присвоить адрес:

ул.Пионерская, 116 – земельному участку с кадастровым номером 59:01:5110131:35 площадью 2000 кв.м, предоставляемому на торгах (конкурсах, аукционах) в поселке Новые Ляды Свердловского района.

Признать недействительным в отношении вышеуказанного объекта адрес: Пермский край, г.Пермь, Свердловский район, ул.Пионерская.

Признать утратившим силу:-.

Приложение: схема расположения объекта на обороте настоящего акта.

Составлен в 1 экз. и передан в дело регистрации адресов.

Копия _____

Примечание:

Специалист: Е.В.Петрова


(подпись)

29.02.2016
(дата)



M 1:1000

13.03.19 № 110-4393
на № 110-03092 от 25.02.2019 г.

Начальнику отдела
градостроительной подготовки
территории управления
территориального планирования
и механизмов реализации
Департамента
градостроительства и
архитектуры
Администрации г. Перми
А.В. Никулину

614000, г. Пермь,
ул. Сибирская, 15

О выдаче технических условий

Уважаемый Александр Владимирович!

В ответ на Ваш запрос № 059-22-01-20/2-231 от 20.02.2019 г. о выдаче технических условий подключения к сетям водоснабжения и водоотведения земельных участков для индивидуального жилищного строительства, расположенного по ул. Пионерская, 23а, по ул. Пионерская, 116 (кадастровые номера 59:01:5110131:33, 59:01:5110131:35) в поселке Новые Ляды Свердловского района г. Перми, с предполагаемым объемом водопотребления и водоотведения 1,0 м³/сут. каждый земельный участок, сообщаем следующее.

На настоящий момент, пропускная способность магистральных сетей водоснабжения и водоотведения поселка Новые Ляды, к которым возможно подключение объектов строительства в соответствии с установленными законодательством нормами, является недостаточной. В частности, для создания технической возможности требуется реконструкция данных магистральных сетей (увеличение их пропускной способности).

Для наличия технической возможности подключения к сетям водоснабжения необходимо:

1 вариант: Запроектировать и построить блокировочную сеть водопровода Д-200 мм от фильтровальной станции пос. Н. Ляды по ул. 40 лет Победы, 4 до ул. Ключевая и блокировочную сеть водопровода Д-150мм по ул. Ключевая от ул. Чкалова до ул. Лядовская, протяженностью 2350м, ориентировочной стоимостью не менее – 42,3 млн.р.;

2 вариант: Запроектировать и построить блокировочную сети водопровода Д-200 мм от фильтровальной станции пос. Н. Ляды по ул. 40 лет Победы, 4 до ул. Покрышкина и блокировочную сеть водопровода Д-150мм по ул. Ключевая от ул. Чкалова до ул. Лядовская, протяженностью 2700м, ориентировочной стоимостью не менее – 73,14 млн.р.

Для наличия технической возможности подключения к сетям водоотведения необходимо:

1. Запроектировать и построить сеть канализации по ул. Чусовская от здания по ул. Железнодорожная, 21 и далее внутри квартала до КНС по ул. Береговая, 46, диаметр сети принять по расчету с учетом существующей и перспективной застройки не менее Д-300мм, ориентировочной протяженностью 900м.

2. Запроектировать и выполнить реконструкцию КНС по ул. Береговая, 46 и напорного коллектора.

3. Запроектировать и построить 2-ой напорный коллектор от КНС по ул. Береговая, 46, диаметр сети принять по расчету с учетом существующей и перспективной застройки, не менее 150-200мм, протяженностью 1050м.

Ориентировочная общая стоимость мероприятий п. 1, п. 2, п. 3 на системе водоотведения – не менее 57,56 млн.р.

Указанные мероприятия не предусмотрены в Схемах водоснабжения и водоотведения г. Перми, утвержденных Постановлением Администрации г. Перми от 28.12.2018 г. № 1085 на период до 2028г., а также Инвестиционной программой ООО «Новая городская инфраструктура Прикамья» в сфере водоснабжения, водоотведения и очистки сточных вод на территории

г. Перми, утвержденной Приказом Министерства по тарифам Пермского края от 31.08.2018 г. № СЭД-46-04-38-8 на период с 2018 до 2022 гг.

Таким образом, на текущую дату техническая возможность подключения объекта к централизованным системам холодного водоснабжения отсутствует вследствие отсутствия резерва мощности (пропускной способности сетей и сооружений) и отсутствия в Инвестиционной программе мероприятий, обеспечивающих данную техническую возможность.

Технические условия могут быть выданы только после обеспечения технической возможности водоснабжения и водоотведения с соблюдением нормативных требований.

При проектировании могут быть применены альтернативные способы водоснабжения и водоотведения, без подключения к централизованным системам водопровода и канализации г. Перми (снабжение водой от скважины, отвод стоков на локальные очистные сооружения, канализование жилого дома в выгребную яму с последующим вывозом стоков спец. машинами), которые должны соответствовать всем нормативным требованиям Российской Федерации.

Технический директор



А.А. Политов



Открытое акционерное общество «Межрегиональная
распределительная сетевая компания Урала»
Филиал «Пермэнерго»
Производственное отделение
Центральные электрические сети
614017, г. Пермь, ул. Инженерная, д. 17
тел.: (342) 243-50-59, факс (342) 263-38-11
E-mail: sekretar@cenes.permenergo.ru

28.02.2019
На _____

№ 059-22-01-20/2-229
от _____

Начальнику отдела
градостроительной подготовки
территорий управления
территориального планирования и
механизмов реализации
А.В. Никулину

ул. Сибирская, д. 15,
г. Пермь, 614000

О выдаче технических условий

Уважаемый Александр Владимирович!

В ответ на Ваш запрос от 20.02.2019г. № 059-22-01-20/2-229 о представлении технических условий с целью технологического присоединения к сетям ОАО «МРСК Урала» земельных участков, расположенных по адресу: п.Новые Ляды, ул. Пионерская, 23а кад.№ 59:01:5110131:33; п.Новые Ляды, ул.Пионерская,11б, кад.№ 59:01:5110131:35; сообщаем следующее.

В соответствии с п.1 ст.21, п.1 ст.26 Федерального закона «Об электроэнергетике» от 26.03.2003г. №35-ФЗ порядок технологического присоединения к электрическим сетям регламентирован Правилами технологического присоединения энергопринимающих устройств потребителей электрической энергии, объектов по производству электрической энергии, а также объектов электросетевого хозяйства, принадлежащих сетевым организациям и иным лицам, к электрическим сетям, утвержденными Постановлением Правительства РФ от 27.12.2004г. №861 (далее – Правила).

В силу п. 6 Правил технологическое присоединение осуществляется на основании договора, заключаемого между сетевой организацией и юридическим или физическим лицом. Перечень мероприятий по технологическому присоединению определяется в технических условиях.

Согласно пунктам 15, 25, 25.1 Правил технические условия являются неотъемлемым приложением к соответствующему договору технологического присоединения и представляют собой техническое решение присоединения конкретного энергопринимающего устройства к сетям электросетевой организации, которое предусматривает точки присоединения, требования к усилению существующей сети, иные технические требования.

При этом Правилами не предусмотрена подготовка и выдача сетевой организацией частным лицам либо органам государственной власти (местного самоуправления) каких-либо предварительных технических условий на

Поступило
11.03.2019



ISO 9001:2015 No.20829/2
ISO 14001:2015 No.03657/2
ISO 45001:2018 No.00025/2
ISO 50001:2011 No.00178/2

подключение к электрическим сетям без подачи заявки на технологическое присоединение и без заключения договора технологического присоединения.

Технические условия для технологического присоединения предоставляются заявителю сетевой организацией вместе с договором о технологическом присоединении на основании пункта 15 Правил. Срок действия технических условий составляет от двух до пяти лет.

Срок осуществления мероприятий по технологическому присоединению определен в Правилах, также, срок определяется исходя из инвестиционной программы сетевой организации.

Размер платы, по состоянию на март 2019 года, определяется в соответствии с постановлением региональной службы по тарифам Пермского края от 28.12.2018 №171-тп «Об установлении платы за технологическое присоединение к электрическим сетям территориальных сетевых организаций Пермского края на 2019 год», исходя из протяженности линий, количества трансформаторных подстанций, категорийности токоприемников. Силами ОАО «МРСК Урала» на данном этапе определение размера платы не представляется возможным, так как она зависит от параметров токоприемников и протяженности выбранных трасс строительства.

На основании вышеизложенного, для получения сведений о наличии источников электроснабжения для подключения указанных выше объектов строительства, получения технических условий необходимо направить в адрес ОАО «МРСК Урала» соответствующие заявки на технологическое присоединение с указанием сведений и приложением необходимых документов в соответствии с пунктами 8, 9, 10, 11, 12 Правил.

Подача заявок осуществляется по адресу: г. Пермь, ул. Камчатовская, 26, «Центр обслуживания клиентов».

Режим работы:

- пн-ср - с 8:00 до 17:00;
- чт - с 8:00 до 19:00;
- пт - с 8:00 до 16:00;
- сб-вс – выходной.

Либо подать онлайн-заявку в Личном кабинете на сайте ОАО "МРСК Урала":
[http://www.mrsk-ural.ru/client/cabinet.»](http://www.mrsk-ural.ru/client/cabinet.)

Заместитель директора
по технологическому присоединению



Д.А. Грызунов



Акционерное общество «Газпром газораспределение Пермь»
(АО «Газпром газораспределение Пермь»)
Пермский районный филиал АО «Газпром газораспределение Пермь»

ТЕХНИЧЕСКИЕ УСЛОВИЯ № 19/724 от 17.07.2019
на подключение (технологическое присоединение) объектов
капитального строительства к сети газораспределения
(при предварительной выдаче технических условий)

По заявлению № ЧК0023119 от 16.07.2019.

1. Пермский районный филиал АО «Газпром газораспределение Пермь»

(наименование газораспределительной организации, выдавшей технические условия)

2. Департамент градостроительства и архитектуры администрации города Перми

(полное наименование заявителя - юр. лица; ФИО - физ. лица)

3. Объект капитального строительства: индивидуальное жилое строение; г Пермь, п Новые Ляды, ул
Пионерская, дом № 116
расположенный (проектируемый) по адресу: г Пермь, п Новые Ляды, ул Пионерская, дом № 116

(местонахождение объекта)

с максимальной нагрузкой (часовым расходом газа) 8куб. м/час, 70 080куб. м/год

4. Срок подключения (технологического присоединения) к сетям газораспределения объекта капитального строительства 274 дней с даты заключения договора о подключении (технологическом присоединении) объектов капитального строительства к сети газораспределения
5. Срок действия настоящих технических условий составляет 70 рабочих дней.

Главный инженер

исполнитель
телефон

Чикирева Анна Алексеевна
(342) 2200220, факс: (342) 2200252

Волков А.Л.



АДМИНИСТРАЦИЯ ГОРОДА ПЕРМИ
**УПРАВЛЕНИЕ ПО ЭКОЛОГИИ
И ПРИРОДОПОЛЬЗОВАНИЮ**

Ул. Советская, 22, г. Пермь, 614000
Тел./факс (342) 210-99-91
E-mail: uer@gorodperm.ru
<http://www.priodaperm.ru>
ОКПО 52254767, ОГРН 102590051461,
ИНН 5904082510

Победителю конкурса

№ _____

На № _____ от _____

Перечень мероприятий по охране окружающей среды № 57 от 22.02.2019
Наименование и адрес объекта – Строительство многоквартирного жилого дома по ул.Пионерская,116 (кад.н. 59:01:5110131:35) в п.Новые Ляды города Перми.

Инициатор деятельности – Победитель конкурса.

Условия строительства:

1. Проектом предусмотреть:

1.1. Нанесение существующих деревьев на стройгенплане.

1.2. Максимальное сохранение существующих деревьев.

1.3. Снос деревьев, попадающих под пятно застройки, вести на основании акта комиссионного обследования зеленых насаждений в соответствии с решением Пермской городской Думы от 26.08.2014 г. № 155. Указанный акт должен быть составлен на основании проектной документации. Остальные деревья сохранить.

1.4. Восстановление зеленых насаждений вести в соответствии с решением Пермской городской Думы от 26 августа 2014 г. № 155.

1.5. Сбор и отвод ливневых вод с использованием вариантов решений в зависимости от:

а) наличия централизованной системы ливневой канализации;

б) площади водосбора с учетом транзитных вод с прилегающей территории;

в) угла наклона рельефа, включающий прилегающие территории;

г) применения иных решений равномерного отвода поверхностного стока с запрашиваемой территории на прилегающие территории.

1.6. Определение видов образующихся отходов и мест их размещения на период эксплуатации.

1.7. Конкретные мероприятия по охране окружающей среды на период строительства, включая:

- установку временного защитного ограждения строительной площадки,
- ограждение существующих зеленых насаждений, не попадающих под пятно застройки,
- прокладку коммуникаций осуществлять на расстоянии не менее 2 м от ствола дерева, чтобы не повредить корневую систему,
- не использовать приствольные круги существующих деревьев (ø 1м) под складирование материалов и установки временных сооружений,
- определение видов и объемов образующихся отходов и мест их размещения,
- систематический вывоз отходов,
- недопущение загрязнения атмосферы, почвы и подземных вод,
- предотвращение выноса грязи автотранспортом, выезжающим со строительной площадки.

Срок действия перечня мероприятий - 3 года.

Начальник управления

И.П.Хайдаров



АДМИНИСТРАЦИЯ
ГОРОДА ПЕРМИ
УПРАВЛЕНИЕ ВНЕШНЕГО
БЛАГОУСТРОЙСТВА

Ленина ул., д. 25, Пермь, 614000
тел./факс (342) 212-62-80
e-mail: uvb@gorodperm.ru
http://www.gorodperm.ru

01.03.2019 № 059-24-01-36/3-291
059-22-01-20/3-465 от 20.02.2019
На № _____ от _____

**Заключение о возможности
размещения объектов**

Начальнику отдела
градостроительной подготовки
территорий управления
территориального планирования и
механизмов реализации
департамента градостроительства
и архитектуры администрации
города Перми
Никулину А.В.

Уважаемый Александр Владимирович!

Управление внешнего благоустройства администрации города Перми считает возможным предоставление земельных участков:

- с кадастровым номером 59:01:4811019:154, расположенного по ул.Апрельская, 16а в Свердловском районе города Перми;
- с кадастровым номером 59:01:4413814:150, расположенного по ул.Экскаваторная, 2 в Индустриальном районе города Перми;
- с кадастровым номером 59:01:5110131:33, расположенного по ул.Пионерская, 23а в п. Новые Ляды города Перми;
- с кадастровым номером 59:01:5110131:35, расположенного по ул.Пионерская, 11б в п. Новые Ляды города Перми;
- с кадастровым номером 59:01:4411011:27, расположенного по ул.3-я Липогорская, 12 в Свердловском районе города Перми

для индивидуального жилищного строительства, при следующих условия.

Поверхностный водоотвод решить проектом без подтопления смежных территорий, в соответствии с действующими нормативно-правовыми актами и природоохранным законодательством.

Предусмотреть ликвидацию разрушений, а также повреждений существующего дорожного покрытия.




Предусмотреть присоединение к улично-дорожной сети в щебеночном покрытии.

Получить от владельца автомобильной дороги согласие на размещение примыкающего подъезда к дороге.

Первый заместитель начальника управления

П.И.Румянцев





ГОСУДАРСТВЕННАЯ ИНСПЕКЦИЯ
ПО ОХРАНЕ ОБЪЕКТОВ КУЛЬТУРНОГО
НАСЛЕДИЯ ПЕРМСКОГО КРАЯ

Ул. 25 Октября, д. 18а, г. Пермь, 614000
Тел. (342) 212-05-29, факс (342) 212-05-88
E-mail: info@giokn.permkrai.ru
ОКПО 15529947, ОГРН 1175958018576
ИНН/КПП 5902043202/590201001

22.03.2019 № Исх55-01-17.2-29

СЗД № 059-22-01-20/2-227 от 20.02.2019

По возможности размещения
объектов на испрашиваемых
земельных участках в г. Перми

Начальнику отдела
градостроительной
подготовки территорий
управления территориального
планирования и механизмов
реализации департамента
градостроительства и
архитектуры администрации
г. Перми

Никулину А.В.

Уважаемый Александр Владимирович!

Рассмотрев Ваш запрос, Государственная инспекция по охране объектов культурного наследия Пермского края сообщает следующее.

На момент обращения в границах земельных участков:

1. с кадастровым номером 59:01:4811019:154, расположенного по ул. Апрельская, 16а в Свердловском районе города Перми, для индивидуального жилищного строительства;

2. с кадастровым номером 59:01:4413814:150, расположенного по ул. Эскаваторная, 2 в Индустриальном районе города Перми, для индивидуального жилищного строительства;

3. с кадастровым номером 59:01:5110131:33, расположенного по ул. Пионерская, 23а в п. Новые Ляды города Перми, для индивидуального жилищного строительства;

4. с кадастровым номером 59:01:5110131:35, расположенного по ул. Пионерская, 116 в п. Новые Ляды города Перми, для индивидуального жилищного строительства;


5. с кадастровым номером 59:01:4411011:27, расположенного по ул. 3-я Липогорская, 12 в Свердловском районе города Перми, для индивидуального жилищного строительства,

объекты культурного наследия, включенные в единый государственный реестр, либо выявленные объекты культурного наследия, а также объекты, обладающие признаками объекта культурного наследия, отсутствуют. Участки



расположены вне зон охраны и защитных зон объектов культурного наследия. В соответствии с федеральными законами ограничения для размещения капитальных объектов на испрашиваемых участках, по условиям охраны объектов культурного наследия, не имеются.

Начальник инспекции



А.С. Жуковский

Вильданов Родион Фаясович
212 50 96





**АДМИНИСТРАЦИЯ
ГОРОДА ПЕРМИ
ДЕПАРТАМЕНТ
ОБЩЕСТВЕННОЙ
БЕЗОПАСНОСТИ**

Сибирская ул., д. 10, Пермь, 614000
тел./факс (342) 212-31-25
e-mail: dob@gorodperm.ru
http://www.gorodperm.ru
ОКПО 98060258, ОГРН 1065902057671,
ИНН 5902293403, КПП 590201001

25.02.2019 № 059-10-01-26/3-46

На № ^{СЭД-059-22-01-}_{20/3-465} от 20.02.2019

О технических условиях

Начальнику отдела
градостроительной подготовки
территорий управления
территориального планирования
и механизмов реализации
департамента градостроительства
и архитектуры администрации
города Перми
Никулину А.В.

Уважаемый Александр Владимирович!

В ответ на запрос о возможности размещения объектов на земельных участках для предоставления земельных участков в аренду города Перми, сообщаем, следующее.

В соответствии с п.4.2.2 «Порядка подготовки и утверждения документации по планировке территории», утвержденного постановлением администрации города Перми от 03.05.2018 № 267, направляем сведения о том, что информация о месте расположения объектов обеспечения общественной безопасности на земельных участках, указанных в приложенных схемах, в департаменте общественной безопасности администрации города Перми отсутствует.

На всех участках оконечные устройства региональной автоматизированной системы централизованного оповещения населения города Перми отсутствуют, необходимо предусматривать размещение сиренно-речевых узлов оповещения согласно пунктов 6.38, 6.39 СП 165.1325800.2014 «Свод правил. Инженерно-технические мероприятия по гражданской обороне. Актуализированная редакция СНиП 2.01.51-90».

При размещении объектов на вышеуказанном земельном участке необходимо соблюдать требования следующих документов: от 21 декабря 1994 г. № 69-ФЗ «О пожарной безопасности», от 22 июля 2008 г. № 123-ФЗ «Технический регламент о требованиях пожарной безопасности», обеспечить расстояние до существующих строений для обеспечения подъезда и разворота пожарной техники.

При проектировании инженерных коммуникаций на данной территории просим запроектировать источники противопожарного водоснабжения с пожарными гидрантами и обеспечить исполнение п. 1.4.2.2 Региональных нормативов градостроительного проектирования «Расчетные показатели обеспеченности населения Пермского края объектами пожарной охраны», утвержденных постановлением Правительства Пермского края от 22.07.2016



Согласно п.п. 8.6, 9.11 СП 8.13130.2009 «Системы противопожарной защиты. Источники наружного противопожарного водоснабжения. Требования пожарной безопасности» пожарные водоемы (резервуары) и пожарные гидранты надлежит размещать из условия обслуживания ими зданий, находящихся в радиусе – 200 м.

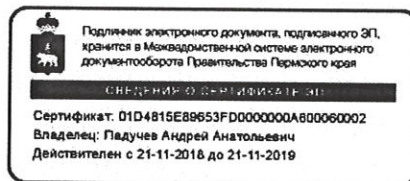
Кроме того, требует проработки вопрос о проведении мероприятий по инженерной защите территории, зданий, сооружений от опасных геологических процессов в соответствии с СП 116.13330.2012, утвержденных приказом Минрегиона России от 30.06.012 № 274.

В соответствии с требованиями главы 4 СП 11-112-2001 от 01.01.2002 «Порядок разработки и состав раздела «Инженерно-технические мероприятия гражданской обороны. Мероприятия по предупреждению чрезвычайных ситуаций градостроительной документации для территорий городских и сельских поселений, других муниципальных образований» заказчик градостроительной документации осуществляет сбор исходных данных и требования для разработки раздела «ИТМ ГОЧС».

Исходные данные для разработки раздела «ИТМ ГОЧС» представляет ГУ МЧС России по Пермскому краю по соответствующему запросу. Примерная форма запроса приведена в приложении «Б» вышеуказанного свода правил.

Дополнительно сообщаем, что департамент общественной безопасности администрации города Перми не является уполномоченным органом по согласованию возможности размещения объектов на территории города Перми.

С уважением,
заместитель начальника департамента



А.А. Падучев

Соловьева Любовь Михайловна
212-40-33





МЧС РОССИИ

**ГЛАВНОЕ УПРАВЛЕНИЕ
МИНИСТЕРСТВА РОССИЙСКОЙ ФЕДЕРАЦИИ
ПО ДЕЛАМ ГРАЖДАНСКОЙ ОБОРОНЫ,
ЧРЕЗВЫЧАЙНЫМ СИТУАЦИЯМ И ЛИКВИДАЦИИ
ПОСЛЕДСТВИЙ СТИХИЙНЫХ БЕДСТВИЙ
ПО ПЕРМСКОМУ КРАЮ
(Главное управление МЧС России
по Пермскому краю)**

ул. Екатерининская, 53а, г. Пермь, 614990
Телефон: (342) 258-40-01 Факс (342) 212-42-52
E-mail: ngu@ugps.perm.ru

26.02.2019 № 1359-3-2-6/4

На № 059-22-01-20/2-228 от 20.02.2019

Начальнику
отдела градостроительной
подготовки территорий управления
территориального планирования и
механизмов реализации
Департамента градостроительства и
архитектуры города Перми

А.В. Никулину

ул. Сибирская, 15, г. Пермь, 614000

О предоставлении данных

Уважаемый Александр Владимирович!

Главным управлением МЧС России по Пермскому краю получено и рассмотрено Ваше обращение по вопросу предоставления информации по земельному участку по адресу: г. Пермь, Свердловский район, п. Новые Ляды, ул. Пионерская, 11б, кад. № 59:01:5110131:35.

Сообщаем, что земельный участок по адресу: г. Пермь, Свердловский район, п. Новые Ляды, ул. Пионерская, 11б, кад. № 59:01:5110131:35 не попадает в зону возможного катастрофического затопления, индивидуальное жилищное строительство на данной территории возможно.

Врио заместителя начальника Главного управления
(по защите, мониторингу и предупреждению ЧС)
-начальника управления гражданской защиты
полковник

Т.Р. Касымов

Градостроительный план земельного участка

R U 9 0 3 0 3 0 0 0 - 1 9 0 3 6 9

Градостроительный план земельного участка подготовлен на основании
Письма департамента земельных отношений администрации города Перми от 04.03.20199
№22-01-37/1-30

(реквизиты заявления правообладателя земельного участка с указанием ф. и. о.
заявителя - физического лица, либо реквизиты заявления и наименование
заявителя - юридического лица о выдаче градостроительного плана земельного
участка)

Местонахождение земельного участка

Пермский край

(субъект Российской Федерации)

г. Пермь, Свердловский район, п. Новые Ляды, ул. Пионерская, 116

(муниципальный район или городской округ)

(поселение)

Описание границ земельного участка:

Обозначение (номер) характерной точки	Перечень координат характерных точек в системе координат, используемой для ведения Единого государственного реестра недвижимости	
	X	Y
1	522801,99	2253943,46
2	522796,93	2253948,74
3	522775,25	2253971,44
4	522783,38	2253978,37
5	522776,18	2253986,42
6	522768,83	2253992,67
7	522738,94	2253967,3
8	522777,81	2253923,31
9	522790	2253933,55
1	522801,99	2253943,46

Кадастровый номер земельного участка (при наличии)

59:01:5110131:35

Площадь земельного участка

2000 кв.м

Информация о расположенных в границах земельного участка объектах капитального строительства

Объекты капитального строительства отсутствуют

Информация о границах зоны планируемого размещения объекта капитального строительства в соответствии с утвержденным проектом планировки территории (при наличии)

Обозначение (номер) характерной точки	Перечень координат характерных точек в системе координат, используемой для ведения Единого государственного реестра недвижимости	
	X	Y
-	-	-

Реквизиты проекта планировки территории и (или) проекта межевания территории в случае, если земельный участок расположен в границах территории, в отношении которой утверждены проект планировки территории и (или) проект межевания территории

Постановление администрации города Перми №1178 от 22.12.2017

(указывается в случае, если земельный участок расположен в границах территории в отношении которой утверждены проект планировки территории и (или) проект межевания территории)

Градостроительный план подготовлен Сюткиным В.Г., заместителем начальника департамента, департамента градостроительства и архитектуры администрации г. Перми

(ф.и.о., должность уполномоченного лица, наименование органа)



М.П.
(при наличии)

(подпись)

Сюткин В.Г.
(расшифровка подписи)

Дата выдачи

01.04.2019

(ДД.ММ.ГГ)

1. Чертеж(и) градостроительного плана земельного участка

Чертеж(и) градостроительного плана земельного участка разработан(ы) на топографической основе в масштабе _____, выполненной _____

(дата, наименование организации, подготовившей топографическую основу)

Чертеж(и) градостроительного плана земельного участка разработан(ы)

29.03.2019, Департамент градостроительства и архитектуры администрации г. Перми

(дата, наименование организации)

2. Информация о градостроительном регламенте либо требованиях к назначению, параметрам и размещению объекта капитального строительства на земельном участке, на который действие градостроительного регламента не распространяется или для которого градостроительный регламент не устанавливается

Земельный участок расположен в территориальной зоне: Ж-4. Установлен градостроительный регламент

2.1. Реквизиты акта органа государственной власти субъекта Российской Федерации, органа местного самоуправления, содержащего градостроительный регламент либо реквизиты акта федерального органа государственной власти, органа государственной власти субъекта Российской Федерации, органа местного самоуправления, иной организации, определяющего в соответствии с федеральными законами порядок использования земельного участка, на который действие градостроительного регламента не распространяется или для которого градостроительный регламент не устанавливается

Решение Пермской городской Думы от 26.06.2007 № 143 "Об утверждении Правил землепользования и застройки города Перми"

2.2. Информация о видах разрешенного использования земельного участка основные виды разрешенного использования земельного участка:

Ж-4 Зона индивидуальной жилой застройки городского типа

основные виды разрешенного использования земельного участка:

- индивидуальное жилищное строительство
- блокированная жилая застройка
- детские сады, иные детские дошкольные учреждения
- общеобразовательные учреждения (школы, гимназии, прочие)
- жилищно-эксплуатационные и аварийно-диспетчерские службы
- диспетчерский пункт электротранспорта
- объекты наружного противопожарного водоснабжения (пожарные резервуары, водоемы, пирсы и прочие)

условно разрешенные виды использования земельного участка:

- индивидуальные жилые дома со встроенно-пристроенными объектами капитального строительства нежилого назначения
- интернаты для престарелых и инвалидов, дома ребенка, приюты, ночлежные дома
- школы-интернаты
- организации социальной защиты
- магазины (не более 400 кв. м)
- административные и административно-хозяйственные объекты, объекты делового назначения, объекты общественных организаций и общественных учреждений общей площадью не более 450 кв.м при условии примыкания земельного участка к существующим или предусмотренным проектом планировки улицам
- аптеки
- амбулаторно-поликлинические учреждения
- клубы многоцелевого и специализированного назначения с ограничением по времени работы
- физкультурно-оздоровительные сооружения с ограничением по времени работы

- приемные пункты прачечных и химчисток
- объекты почтовой связи
- объекты общественного питания
- ЭП, РС, РП, ВНС, КНС, ЦТП, ТП, ГРУ
- антенны сотовой, радиорелейной и спутниковой связи
- культовые здания и сооружения, объекты, специально предназначенные для богослужений, молитвенных и религиозных собраний, религиозного почитания (паломничества)
- объекты благотворительного назначения религиозных организаций

вспомогательные виды использования земельного участка:

- гаражи на земельном участке индивидуального отдельно стоящего блокированного жилого дома на 1-2 легковых автомобиля
- хозяйственные постройки
- скважины для забора воды, индивидуальные колодцы (при условии организации зоны санитарной охраны не менее 30-50 м выше по потоку грунтовых вод)
- индивидуальные бани
- объекты наружного противопожарного водоснабжения (пожарные резервуары, водоемы)
- площадки для сбора мусора
- ЦТП, ТП, РП

2.3. Предельные (минимальные и (или) максимальные) размеры земельного участка и предельные параметры разрешенного строительства, реконструкции объекта капитального строительства, установленные градостроительным регламентом для территориальной зоны, в которой расположен земельный участок:

1	2	3	4	5	6	7	8
<p>Предельные (минимальные и (или) максимальные) размеры земельных участков, в том числе их площадь</p>	<p>Ширина, м</p> <p>Без ограничений</p>	<p>Площадь, м² или га</p> <p>Минимальный размер земельного участка для индивидуального жилищного строительства: 450 (кв. м.);</p> <p>Максимальный размер земельного участка для индивидуального жилищного строительства: 2000 (кв. м.);</p> <p>Минимальный размер земельного участка для всех видов разрешенного использования земельных участков, за исключением случаев, установленных настоящей статьей: 1 (кв. м.);</p> <p>Максимальный размер земельного участка для всех видов разрешенного использования земельных участков, за исключением случаев, установленных настоящей статьей: 10000000 (кв. м.);</p> <p>Минимальный размер земельного участка для площадок для выгула собак: 600 (кв. м.);</p>	<p>Минимальные отступы от границ земельного участка в целях определения мест допустимого размещения зданий, строений, сооружений, за пределами которых запрещено строительство зданий, строений, сооружений</p>	<p>Предельное количество этажей и (или) предельная высота зданий, строений, сооружений</p>	<p>Максимальный процент застройки в границах земельного участка, определяемый как отношение суммарной площади земельного участка, которая может быть застроена, ко всей площади земельного участка</p>	<p>Требования к архитектурным решениям объектов капитального строительства, расположенным в границах территории исторического поселения федерального или регионального значения</p>	<p>Иные показатели</p>
<p>Длина, м</p> <p>Без ограничений</p>	<p>Без ограничений</p>	<p>Без ограничений</p>	<p>Минимальный отступ от границ земельного участка до места допустимого размещения зданий, строений (за исключением границ со стороны территории общего пользования, а также границ смежных земельных участков при строительстве блокированных жилых домов, не разделанных для раздела на квартиры, на двух и более смежных земельных участках): 3 (м);</p>	<p>10,5 (м);</p>	<p>для иных видов разрешенного использования: 40 %;</p> <p>для блокированной жилой застройки: 40 %;</p> <p>для индивидуальных жилых домов: 30 %;</p>	<p>Без ограничений</p>	<p>8</p>

2.4. Требования к назначению, параметрам и размещению объекта капитального строительства на земельном участке, на который действие градостроительного регламента не распространяется или для которого градостроительный регламент не устанавливается:

Причины отнесения земельного участка к виду земельного участка, на который действие градостроительного регламента не распространяется или для которого градостроительный регламент не устанавливается	Реквизиты акта, регулирующего использование земельного участка	Требования к использованию земельного участка	Предельное количество этажей и (или) предельная высота зданий, строений, сооружений	Требования к параметрам объекта застройки в границах земельного участка, определяемый как отношение суммарной площади земельного участка, которая может быть застроена, ко всей площади земельного участка	Иные требования к параметрам объекта капитального строительства	Требования к размещению объектов капитального строительства
1	2	3	4	5	6	7
						8

3. Информация о расположенных в границах земельного участка объектах капитального строительства и объектах культурного наследия

3.1. Объекты капитального строительства

№ _____ Не имеется _____ Не имеется _____
(согласно чертежу (ам) (назначение объекта капитального строительства, этажность, высотность, общая градостроительного плана) площадь, площадь застройки)
инвентаризационный или кадастровый номер _____

3.2. Объекты, включенные в единый государственный реестр объектов культурного наследия (памятников истории и культуры) народов Российской Федерации

№ _____ Информация отсутствует _____ Информация отсутствует _____
(согласно чертежу (ам) (назначение объекта культурного наследия, этажность, высотность, общая градостроительного плана) площадь, площадь застройки)

(наименование органа государственной власти, принявшего решение о включении выявленного объекта культурного наследия в реестр, реквизиты этого решения)

регистрационный номер в реестре _____ от _____
(дата)

4. Информация о расчетных показателях минимально допустимого уровня обеспеченности территории объектами коммунальной, транспортной, социальной инфраструктуры и расчетных показателей максимально допустимого уровня территориальной доступности указанных объектов для населения в случае, если земельный участок расположен в границах территории, в отношении которой предусматривается осуществление деятельности по комплексному и устойчивому развитию территории:

Информация о расчетных показателях минимально допустимого уровня обеспеченности территории									
Объекты коммунальной инфраструктуры			Объекты транспортной инфраструктуры			Объекты социальной инфраструктуры			
Наименование вида объекта	Единица измерения	Расчетный показатель	Наименование вида объекта	Единица измерения	Расчетный показатель	Наименование вида объекта	Единица измерения	Расчетный показатель	Расчетный показатель
1	2	3	4	5	6	7	8	9	9
Информация о расчетных показателях максимально допустимого уровня территориальной доступности									
Наименование вида объекта	Единица измерения	Расчетный показатель	Наименование вида объекта	Единица измерения	Расчетный показатель	Наименование вида объекта	Единица измерения	Расчетный показатель	Расчетный показатель
1	2	3	4	5	6	7	8	9	9

5. Информация об ограничениях использования земельного участка, в том числе если земельный участок полностью или частично расположен в границах зон с особыми условиями использования территорий

Информация отсутствует

6. Информация о границах зон с особыми условиями использования территорий, если земельный участок полностью или частично расположен в границах таких зон:

Наименование зоны с особыми условиями использования территории с указанием объекта, в отношении которого установлена такая зона	Перечень координат характерных точек в системе координат, используемой для ведения Единого государственного реестра недвижимости		
	Обозначение (номер) характерной точки	X	Y
1	2	3	4
-	-	-	-

7. Информация о границах зон действия публичных сервитутов Информация отсутствует

Обозначение (номер) характерной точки	Перечень координат характерных точек в системе координат, используемой для ведения Единого государственного реестра недвижимости	
	X	Y
-	-	-

8. Номер и (или) наименование элемента планировочной структуры, в границах которого расположен земельный участок

Свердловский район

9. Информация о технических условиях подключения (технологического присоединения) объектов капитального строительства к сетям инженерно-технического обеспечения, определенных с учетом программ комплексного развития систем коммунальной инфраструктуры поселения, городского округа

Технические условия подключения объекта к сетям инженерно-технического обеспечения: в соответствии с действующими техническими условиями эксплуатирующих организаций

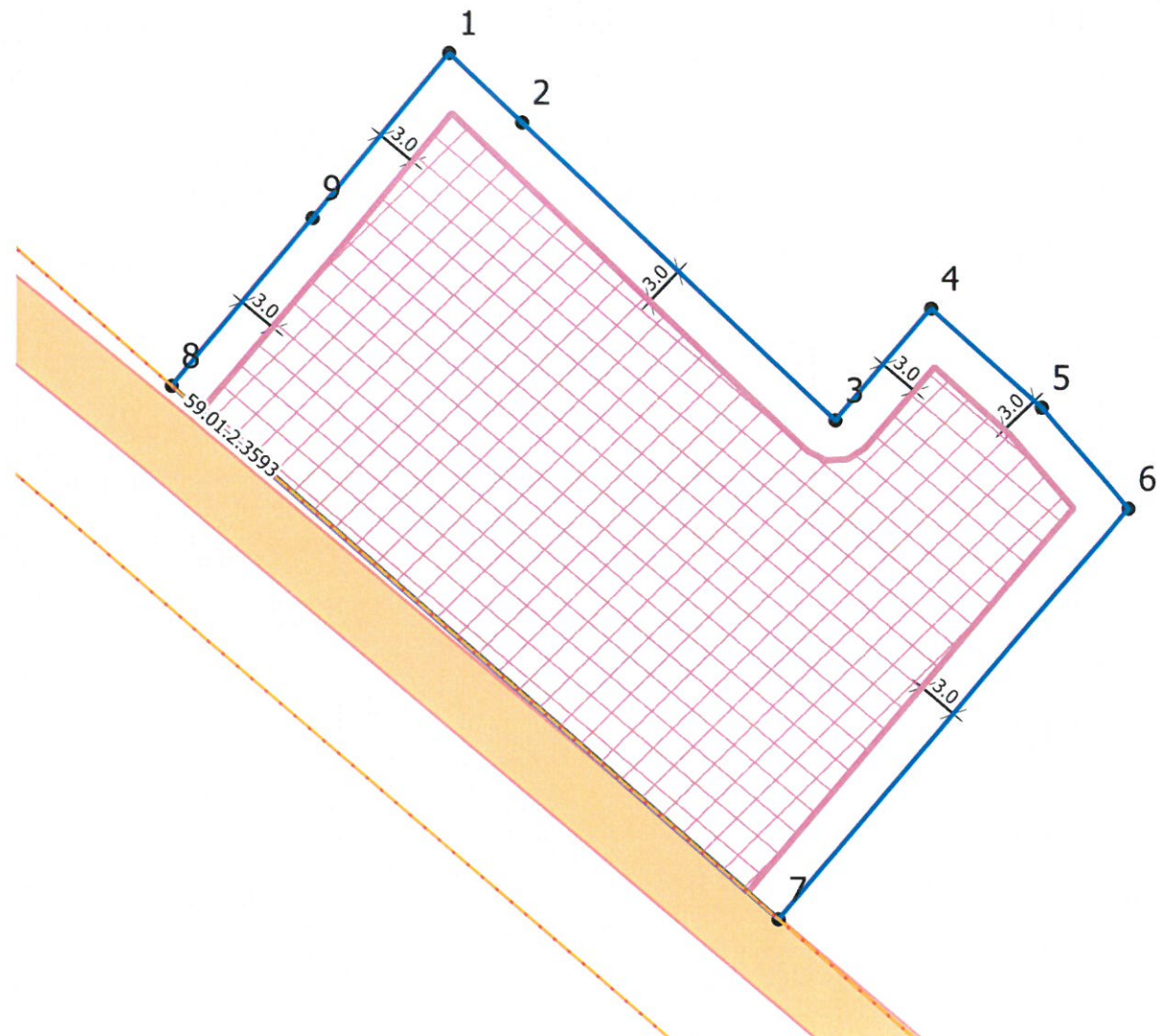
10. Реквизиты нормативных правовых актов субъекта Российской Федерации, муниципальных правовых актов, устанавливающих требования к благоустройству территории

Решение Пермской городской Думы от 29.01.2008 № 4 «Об утверждении Правил благоустройства и содержания территории в городе Перми»; Решение Пермской городской Думы от 18.12.2018 № 265 "Об утверждении Правил благоустройства территории города Перми и о признании утратившими силу отдельных решений Пермской городской Думы"

11. Информация о красных линиях:

Обозначение (номер) характерной точки	Перечень координат характерных точек в системе координат, используемой для ведения Единого государственного реестра недвижимости	
	X	Y
1	522735,6	2253970,97
2	522745,41	2253959,89
3	522781,09	2253919,5

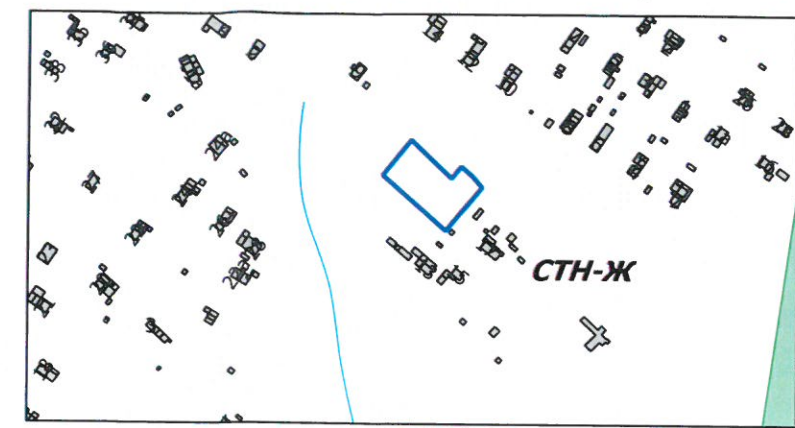
Чертеж градостроительного плана земельного участка



Условные обозначения

- Граница земельного участка
- Место допустимого размещения объекта капитального строительства
- Отступы от границ
- Номер объекта капитального строительства
- Поворотные точки границы земельного участка
- Линии регулирования и застройки
- Красные линии действующие
- Охранные зоны инженерных коммуникаций

Ситуационный план расположения земельного участка 1:5000



- Реки, ручьи
 - Границы лесов
- В.Г. Сюткин*
01.04.19

Описание функциональной зоны Генерального плана города Перми, утвержденного решением Пермской городской Думы от 17.12.2010 №205

СТН-Ж - зона средне- и малоэтажной застройки

Формирование СТН-Ж (зоны средне- и малоэтажной застройки) должно направляться следующими целевыми установками - созданием правовых, административных и экономических условий для:

1. преимущественно жилого использования территории;
2. возможности сочетания жилых домов не выше четырех этажей, блокированных жилых домов и индивидуальных жилых домов городского типа не выше трех этажей. Посредством внесения изменений в ПЗЗ могут устанавливаться зоны и/или подзоны размещения зданий жилого и нежилого назначения выше четырех этажей;
3. развития вдоль улиц общественно-деловых и культурно-бытовых центров, ориентированных на удовлетворение повседневных потребностей населения.

При реализации указанных целевых установок надлежит учитывать:

1. существующие особенности данного вида функциональных зон:
 - 1.1. функциональные зоны данного вида являются периферийными поселками городского типа, где отсутствуют либо не развиты соответствующие виды инфраструктуры: отсутствуют дороги с твердым покрытием, отсутствуют централизованные системы водоснабжения и водоотведения, низкий уровень обслуживания городским общественным транспортом, высокая степень зависимости жителей от индивидуального транспорта (при его наличии), средняя и низкая обеспеченность школьными и дошкольными учреждениями, недостаток территорий общего пользования;
 - 1.2. наличие смешанной застройки - средне- и многоэтажной многоквартирной застройки, как правило, невысокого качества (имеются новые дома в 9-10 этажей, шлакоблочные дома и пятиэтажные многоквартирные дома);
 - 1.3. общую направленность развития на перспективу - трансформация в зоны малоэтажной застройки без расширения границ функциональной зоны. Предусматривать при формировании территориальных зон и или подзон этажность объектов капитального строительства не выше четырех этажей;
2. показатели интенсивности использования территории на перспективу применительно к СТН-Ж в целом:
 - 2.1. максимальная плотность нетто застройки всех видов объектов капитального строительства в границах земельных участков, площадь которых не превышает предельные размеры, указанные в таблице 2 - не более 6000 кв.м/га, в границах функциональной зоны - не более 2000 кв.м/га;
 - 2.2. максимальная доля помещений нежилого назначения от общей площади помещений всех видов использования (с учетом наземной части объектов капитального строительства для размещения автомобильных стоянок) - 10%;
 - 2.3. обеспеченность жилой застройки стояночными местами для индивидуальных автомобилей внутри кварталов - 1,0 автомобиля на жилую единицу.

Градостроительный план земельного участка г. Пермь, Свердловский район, п. Новые Ляды, ул. Пионерская, 11б					
Изм.	Кол.уч.	Лист	№ док.	Подпись	Дата
				<i>Сюткин</i>	03.19
Градостроительный план земельного участка 59.01:5110131:35 площадью 2000 кв. м.					
Начальник УИГОД	Булатов Ю.В.			<i>Булатов</i>	03.19
Исполнитель	Стельмах И.Г.			<i>Стельмах</i>	03.19
Чертеж градостроительного плана М 1:500					
Департамент градостроительства и архитектуры администрации г. Перми					