

Градостроительный план земельного участка

R U 9 0 3 0 3 0 0 0 - 1 9 0 8 6 9

Градостроительный план земельного участка подготовлен на основании
заявления департамента имущественных отношений администрации г.Перми №059-22-01-37/1 -
128 от 06.06.2019 "Об утверждении и выдаче градостроительного плана земельного участка"

(реквизиты заявления правообладателя земельного участка с указанием ф.и.о.
заявителя - физического лица, либо реквизиты заявления и наименование
заявителя - юридического лица о выдаче градостроительного плана земельного
участка)

Местонахождение земельного участка

Пермский край

(субъект Российской Федерации)

г. Пермь, Орджоникидзевский р-н, ул. Домостроительная, 4

(муниципальный район или городской округ)

(поселение)

Описание границ земельного участка:

Обозначение (номер) характерной точки	Перечень координат характерных точек в системе координат, используемой для ведения Единого государственного реестра недвижимости	
	X	Y
1	530862,66	2240237,69
2	530826,19	2240255,45
3	530822,91	2240249,41
4	530819,86	2240243,5
5	530815,92	2240234,38
6	530826,16	2240229,39
7	530822,6	2240222,51
8	530848,51	2240209,37
1	530862,66	2240237,69

Кадастровый номер земельного участка (при наличии)

59:01:3812288:2

Площадь земельного участка

1185 кв.м

Информация о расположенных в границах земельного участка объектах капитального строительства

В границах земельного участка расположены объекты капитального строительства. Количество объектов 2 единиц(ы). Объекты отображаются на чертеже(ах) градостроительного плана под порядковыми номерами. Описание объектов капитального строительства приводится в подразделе 3.1 "Объекты капитального строительства"

Информация о границах зоны планируемого размещения объекта капитального строительства в соответствии с утвержденным проектом планировки территории (при наличии)

Обозначение (номер) характерной точки	Перечень координат характерных точек в системе координат, используемой для ведения Единого государственного реестра недвижимости	
	X	Y
-	-	-

Реквизиты проекта планировки территории и (или) проекта межевания территории в случае, если земельный участок расположен в границах территории, в отношении которой утверждены проект планировки территории и (или) проект межевания территории

Постановление администрации города Перми №586 от 24.09.2010; Постановление администрации города Перми №1133 от 20.12.2016; Постановление администрации города Перми №1102 от 23.12.2015

(указывается в случае, если земельный участок расположен в границах территории в отношении которой утверждены проект планировки территории и (или) проект межевания территории)

Градостроительный план подготовлен

Сюткиным В.Г., заместителем начальника департамента, департамент градостроительства и архитектуры администрации города Перми



(ф.и.о., должность уполномоченного лица, наименование органа)

(подпись)

В.Г.Сюткин
(расшифровка подписи)

Дата выдачи

02.07.2019

(ДД.ММ.ГГ)

1. Чертеж(и) градостроительного плана земельного участка

Чертеж(и) градостроительного плана земельного участка разработан(ы) на топографической основе в масштабе _____, выполненной _____

(дата, наименование организации, подготовившей топографическую основу)

Чертеж(и) градостроительного плана земельного участка разработан(ы)

01.07.2019, Департамент градостроительства и архитектуры администрации г. Перми

(дата, наименование организации)

2. Информация о градостроительном регламенте либо требованиях к назначению, параметрам и размещению объекта капитального строительства на земельном участке, на который действие градостроительного регламента не распространяется или для которого градостроительный регламент не устанавливается

Земельный участок расположен в территориальной зоне: Ж-3. Установлен градостроительный регламент

2.1. Реквизиты акта органа государственной власти субъекта Российской Федерации, органа местного самоуправления, содержащего градостроительный регламент либо реквизиты акта федерального органа государственной власти, органа государственной власти субъекта Российской Федерации, органа местного самоуправления, иной организации, определяющего в соответствии с федеральными законами порядок использования земельного участка, на который действие градостроительного регламента не распространяется или для которого градостроительный регламент не устанавливается

Решение Пермской городской Думы от 26.06.2007 № 143 "Об утверждении Правил землепользования и застройки города Перми"

2.2. Информация о видах разрешенного использования земельного участка основные виды разрешенного использования земельного участка:

**Ж-3 Зона смешанной застройки индивидуальными жилыми домами, жилыми домами блокированной застройки и многоквартирными домами не выше 4 этажей
основные виды разрешенного использования земельного участка:**

- многоквартирные жилые дома
- блокированная жилая застройка
- индивидуальное жилищное строительство
- отдельно стоящие и встроенно-пристроенные объекты капитального строительства не жилого назначения на нижних этажах
- детские сады, иные детские дошкольные учреждения
- общеобразовательные учреждения в отдельно стоящих объектах капитального строительства (школы, гимназии, прочие)
- детские площадки с элементами озеленения
- площадки для занятий спортом (5.1.3.)
- объекты почтовой связи
- аптеки
- объекты бытового обслуживания населения
- амбулаторно-поликлинические учреждения

условно разрешенные виды использования земельного участка:

- интернаты для престарелых и инвалидов, дома ребенка, приюты, ночлежные дома
- школы-интернаты
- организации социальной защиты
- магазины (не более 400 кв. м)
- объекты общественного питания в отдельно стоящих зданиях
- обеспечение внутреннего правопорядка (8.3)
- обслуживание автотранспорта (4.9)

- антенны сотовой, радиорелейной и спутниковой связи
- культовые здания и сооружения, объекты, специально предназначенные для богослужений, молитвенных и религиозных собраний, религиозного почитания (паломничества)
- объекты благотворительного назначения религиозных организаций
- коммунальное обслуживание (3.1)

вспомогательные виды использования земельного участка:

- объекты гаражного назначения (2.7.1)
- хозяйственные постройки
- объекты наружного противопожарного водоснабжения (пожарные резервуары, водоемы)

2.3. Предельные (минимальные и (или) максимальные) размеры земельного участка и предельные параметры разрешенного строительства, реконструкции объекта капитального строительства, установленные градостроительным регламентом для территориальной зоны, в которой расположен земельный участок:

1	2	3	4	5	6	7	8
Длина, м	Ширина, м	Площадь, м ² или га					Иные показатели
Предельные (минимальные и (или) максимальные) размеры земельных участков, в том числе их площадь	Предельные (минимальные и (или) максимальные) размеры земельных участков, в том числе их площадь	Предельные (минимальные и (или) максимальные) размеры земельных участков, в том числе их площадь	Предельное количество этажей и (или) предельная высота зданий, строений, сооружений	Максимальный процент застройки в границах земельного участка, определяемый как отношение суммарной площади земельного участка, которая может быть застроена, ко всей площади земельного участка	Требования к архитектурным решениям объектов капитального строительства, расположенным в границах территории исторического поселения федерального или регионального значения		
Минимальные отступы от границ земельного участка в целях определения мест допустимого размещения зданий, строений, сооружений, за пределами которых запрещено строительство зданий, строений, сооружений	Минимальный размер земельного участка для индивидуального жилищного строительства: 450 (кв.м.); Максимальный размер земельного участка для индивидуального жилищного строительства: 2000 (кв.м.); Минимальный размер земельного участка для многоквартирных жилых домов: 1200 (кв.м.); Минимальный размер земельного участка для площадок для выгула собак: 600 (кв.м.); Минимальный размер земельного участка для всех видов разрешенного использования земельных участков, за исключением случаев, установленных настоящей статьей: 1 (кв.м.); Максимальный размер земельного участка для всех видов разрешенного использования земельных участков, за исключением случаев, установленных настоящей статьей: 10000000 (кв.м.);	Минимальный отступ от границ земельного участка до места допустимого размещения зданий, строений (за исключением границ со стороны территории общего пользования, где отступ определяется с учетом красных линий и линий регулирования застройки, установленных проектом планировки территории, случаев размещения подземной части зданий, строений, сооружений, а также границ смежных земельных участков при блокированной жилой застройке): 3 (м);	4 (этажа);	30 %; для многоквартирных домов: 40 %; для блокированной жилой застройки: 40 %;	Для индивидуальных жилых домов: 30 %; для многоквартирных домов: 40 %; для блокированной жилой застройки: 40 %;	Максимальный размер земельного участка для всех видов разрешенного использования земельных участков, за исключением случаев, установленных настоящей статьей: 10000000 (кв.м.);	Максимальный выступ за красную линию нависающих частей здания наземных уровней, выступающих из плоскости наружной стены фасада здания на высоте не менее 4,5 м над территорией общего пользования, составляет не более 1,2 м от красной линии. В случаях когда линия регулирования застройки отличается от красной линии, указанный выступ может быть произведен за линию регулирования застройки;

2.4. Требования к назначению, параметрам и размещению объекта капитального строительства на земельном участке, на который действие градостроительного регламента не распространяется или для которого градостроительный регламент не устанавливается:

Причины отнесения земельного участка к виду земельного участка, на который действие градостроительного регламента не распространяется или для которого градостроительный регламент не устанавливается	Реквизиты акта, регулирующего использование земельного участка	Требования к использованию земельного участка	Предельное количество этажей и (или) предельная высота зданий, строений, сооружений	Максимальный процент застройки в границах земельного участка, определяемый как отношение суммарной площади земельного участка, которая может быть застроена, ко всей площади земельного участка	Иные требования к параметрам объекта капитального строительства	Требования к размещению объектов капитального строительства
1	2	3	4	5	6	7
						8

3. Информация о расположенных в границах земельного участка объектах капитального строительства и объектах культурного наследия

3.1. Объекты капитального строительства

№ _____ , Административное здание; 2 этажа, в том числе подземных
(согласно чертежу (ам) градостроительного плана) (назначение объекта капитального строительства, этажность, высотность, общая площадь, площадь застройки)
инвентаризационный или кадастровый номер 0; 447 кв.м
59:01:3812288:27

№ _____ , тепловая сеть
(согласно чертежу (ам) градостроительного плана) (назначение объекта капитального строительства, этажность, высотность, общая площадь, площадь застройки)
инвентаризационный или кадастровый номер 59:01:3812288:209

3.2. Объекты, включенные в единый государственный реестр объектов культурного наследия (памятников истории и культуры) народов Российской Федерации

№ Информация отсутствует , Информация отсутствует
(согласно чертежу (ам) градостроительного плана) (назначение объекта культурного наследия, этажность, высотность, общая площадь, площадь застройки)

(наименование органа государственной власти, принявшего решение о включении выявленного объекта культурного наследия в реестр, реквизиты этого решения)

регистрационный номер в реестре _____ от _____
(дата)

5. Информация об ограничениях использования земельного участка, в том числе если земельный участок полностью или частично расположен в границах зон с особыми условиями использования территорий

Земельный участок частично расположен в границах зоны с особыми условиями использования территории: Охранная зона инженерных коммуникаций, Охранная зона газопровода среднего давления, площадь земельного участка, покрываемая зоной с особыми условиями использования территории, составляет 9 м², 59:01-6.459 - Проектирование и строительство в соответствии с Постановлением Правительства РФ от 20 ноября 2000 № 878 «Об утверждении Правил охраны газораспределительных сетей»

6. Информация о границах зон с особыми условиями использования территорий, если земельный участок полностью или частично расположен в границах таких зон:

Наименование зоны с особыми условиями использования территории с указанием объекта, в отношении которого установлена такая зона	Перечень координат характерных точек в системе координат, используемой для ведения Единого государственного реестра недвижимости		
	Обозначение (номер) характерной точки	X	Y
1	2	3	4
Охранная зона газопровода 59:01-6.459	1	530852,35	2240242,71
	2	530825,89	2240254,88
	3	530826,19	2240255,45
	1	530852,35	2240242,71

7. Информация о границах зон действия публичных сервитутов Информация отсутствует

Обозначение (номер) характерной точки	Перечень координат характерных точек в системе координат, используемой для ведения Единого государственного реестра недвижимости	
	X	Y
-	-	-

8. Номер и (или) наименование элемента планировочной структуры, в границах которого расположен земельный участок

Орджоникидзевский р-н

9. Информация о технических условиях подключения (технологического присоединения) объектов капитального строительства к сетям инженерно-технического обеспечения, определенных с учетом программ комплексного развития систем коммунальной инфраструктуры поселения, городского округа

Технические условия подключения объекта к сетям инженерно-технического обеспечения: в соответствии с действующими техническими условиями эксплуатирующих организаций

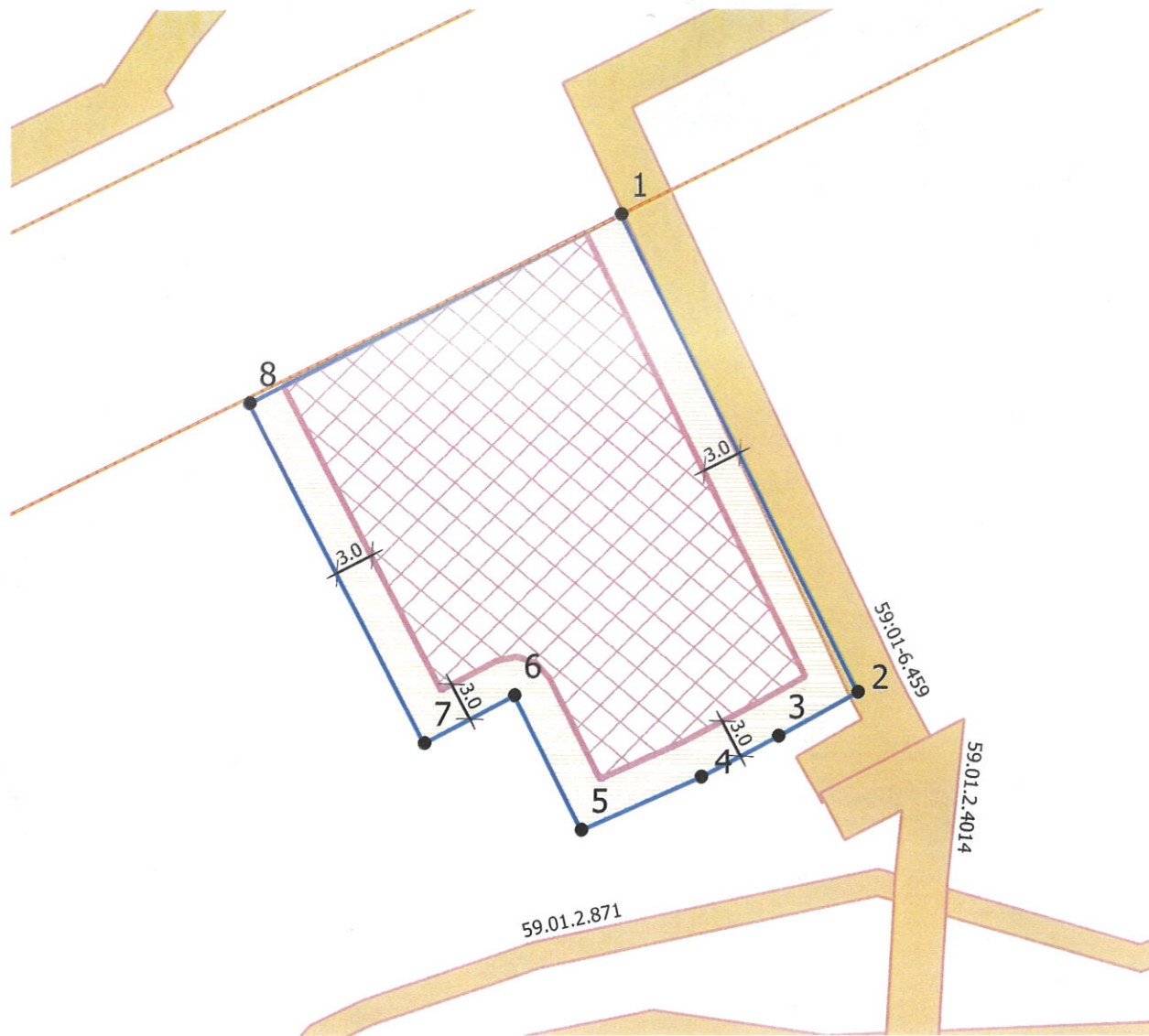
10. Реквизиты нормативных правовых актов субъекта Российской Федерации, муниципальных правовых актов, устанавливающих требования к благоустройству территории

Решение Пермской городской Думы от 18.12.2018 № 265 "Об утверждении Правил благоустройства территории города Перми и о признании утратившими силу отдельных решений Пермской городской Думы"

11. Информация о красных линиях:










Обозначение (номер) характерной точки	Перечень координат характерных точек в системе координат, используемой для ведения Единого государственного реестра недвижимости	
	X	Y
1	530846,72	2240204,69
2	530848,87	2240209,15
3	530864,8	2240242,17

Чертеж градостроительного плана земельного участка

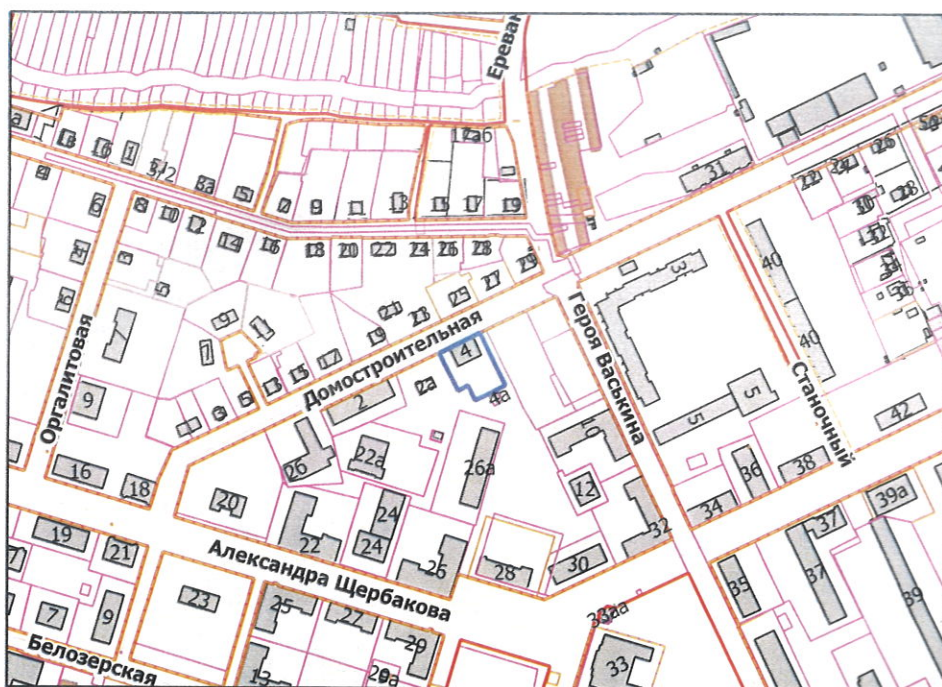


Условные обозначения

 Отступы от границ

-  Номер объекта капитального строительства
-  Поворотные точки границы земельного участка
-  Линии регулирования и застройки
-  Красные линии действующие
-  Граница земельного участка
-  Место допустимого размещения объекта капитального строительства
-  Место допустимого размещения подземной части зданий, строений, сооружений
-  Охранные зоны инженерных коммуникаций
-  Место допустимого размещения ОКС при блокированной жилой застройке

**Ситуационный план расположения земельного участка
1:5000**






**Описание функциональной зоны Генерального плана города Перми,
утвержденного решением Пермской городской Думы от 17.12.2010 №205**

Формирование СТН-Д (зоны жилой застройки) должно направляться следующими целевыми установками - созданием правовых, административных и экономических условий для:

1. преимущественно жилого использования территорий;
2. возможности сочетания многоэтажных жилых домов не выше четырех этажей, блокированных жилых домов и индивидуальных жилых домов не выше трех этажей. Посредством внесения изменений в ПЗЗ могут устанавливаться зоны и/или подзоны размещения зданий жилого и нежилого назначения выше четырех этажей;
3. формирования жилой застройки с квартирами большей площади по сравнению с квартирами жилой застройки в СТН видов А, Б и В (посредством введения соответствующих показателей в градостроительные регламенты в составе ПЗЗ);
4. развития общественно-деловых и культурно-бытовых центров вдоль улиц с возможностью осуществлять широкий спектр коммерческих и обслуживающих функций, ориентированных преимущественно на удовлетворение повседневных потребностей населения;
5. повышения в перспективе степени разнообразия функций в пределах данной функциональной зоны без расширения ее границ.

При реализации указанных целевых установок надлежит учитывать:

1. существующие особенности данного вида функциональных зон:
 - 1.1. наличие достаточно плотной улично-дорожной сети, достаточного уровня обеспеченности детскими дошкольными и школьными учреждениями;
 - 1.2. недостаток озелененных территорий общего пользования, который не компенсируется наличием вблизи СТН лесных массивов;
 - 1.3. показатели интенсивности использования территории на перспективу применительно к СТН-Д в целом;
- 2.1. предусматривается формирование зон и/или подзон с этажностью объектов капитального строительства не выше четырех этажей;
- 2.2. максимальная плотность нетто застройки всех видов объектов капитального строительства в границах земельных участков, площадь которых не превышает предельные размеры, указанные в таблице 2, - не более 10000 кв. м/га, в границах функциональной зоны - не более 5000 кв. м/га;
- 2.3. максимальная доля помещений нежилого назначения от общей площади помещений всех видов использования (с учетом наземной части объектов капитального строительства для размещения автомобильных стоянок) - 15%;
- 2.4. обеспеченность жилой застройки стояночными местами для индивидуальных автомобилей внутри кварталов - 1,0 автомобиля на жилую единицу.

						 В.Г. Сюткин 02.07.19			
						Градостроительный план земельного участка г. Пермь, Орожонкидзевский р-н, ул. Домостроительная, 4			
Изм.	Кол.уч.	Лист	№ док.	Подпись	Дата				
						Градостроительный план земельного участка 59:01:3812288:2 площадью 1185 кв. м.	Стадия	Лист	Листов
Начальник УИГОД			Булатов Ю.В.		07.19		ГП	1	1
Исполнитель			Терновская Н.Н.		07.19				
						Чертёж градостроительного плана М 1:500	Департамент градостроительства и архитектуры Администрации г.Перми		