



1177

СВИДЕТЕЛЬСТВО О ГОСУДАРСТВЕННОЙ РЕГИСТРАЦИИ ПРАВА

Управление Федеральной службы государственной регистрации,
кадастра и картографии по Пермскому краю

повторное, взамен свидетельства : серия 59-БГ № 417743 , дата выдачи 29.05.2012

Дата выдачи: "06" июня 2012 года

Документы-основания: • Постановление администрации города Перми от 29.12.2004г. №3946

• Решение суда от 26.03.2012, выдавший орган: Арбитражный суд Пермского края, дата вступления в законную силу: 27.04.2012

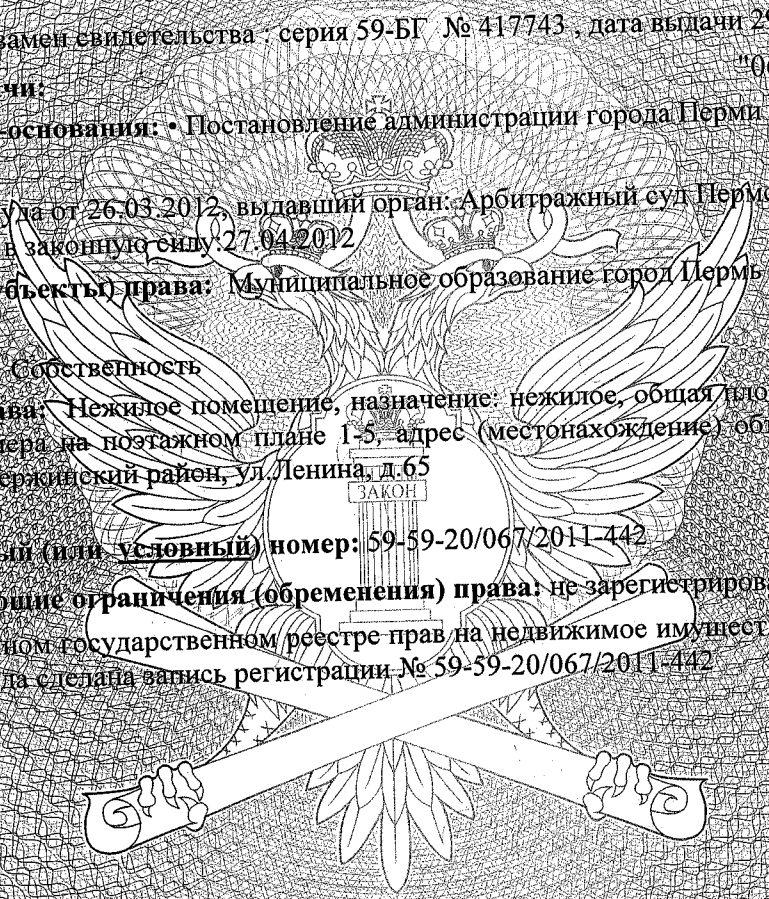
Субъект (субъекты) права: Муниципальное образование город Пермь

Вид права: Собственность

Объект права: Нежилое помещение, назначение: нежилое, общая площадь 109,6 кв. м, этаж полват, номера на поэтажном плане 1-5, адрес (местонахождение) объекта: Пермский край, г. Пермь, Дзержинский район, ул. Ленина, д. 65


Кадастровый (или условный) номер: 59-59-20/067/2011-442

Существующие ограничения (обременения) права: не зарегистрировано
о чем в Едином государственном реестре прав на недвижимое имущество и сделок с ним "29" мая 2012 года сделана запись регистрации № 59-59-20/067/2011-442




Регистратор

Осокина В. А.



59-БГ 418071



Кадастровый паспорт

помещения

(вид объекта)

Дата 21.04.2011 г.

Кадастровый номер _____

Инвентарный номер (ранее присвоенный учетный номер) _____

1484

1. Описание объекта недвижимого имущества

1.1. Кадастровый номер здания или сооружения, в котором расположено помещение _____

1.2. Этаж, на котором расположено помещение _____

подвал1.3. Общая площадь помещения: 109,6 кв.м.

1.4. Адрес (местоположение) объекта недвижимости

Субъект Российской Федерации	Пермский край	
Район		
Муниципальное образование	Тип	городской округ
	Наименование	
Населенный пункт	Тип	город
	Наименование	Пермь
Улица (пр-т, пер. шоссе, бульвар, и т.д.)	Тип	улица
	Наименование	ЛЕНИНА
Номер дома	65	
Номер корпуса (строения)		
Номер строения		
Литера	А2	
Номер помещения (квартиры)		
Иное описание местоположения		

1.5. Назначение помещения _____

нежилое

(жилое, нежилое)

1.6. Вид жилого помещения в многоквартирном _____

(комната, квартира)

1.7. Кадастровый номер квартиры, в которой расположена комната: _____

1.8. Номер помещения на поэтажном плане: 1-5

1.9. Сведения о предыдущих кадастровых номерах объекта: _____

1.10. Примечание

Реконструкция помещений № 1-5 заключается в переоборудовании подвальных помещений и мест общего пользования в нежилые помещения. Самовольная перепланировка помещений №№ 1-5. Кадастровый паспорт составлен на основании данных, полученных при проведении технической инвентаризации 21.07.2004г.

1.11. Государственное унитарное предприятие "Центр технической инвентаризации Пермского края"

(наименование организации технической инвентаризации и технического учета)

реквизиты свидетельства об аккредитации: _____

№ 000357 от 16 января 2008 г.

(дата и номер свидетельства об аккредитации организации)

Старший инженер

(полное наименование должности)

Масова /о.р. Масова/ М.П.
(ФИО, подпись)

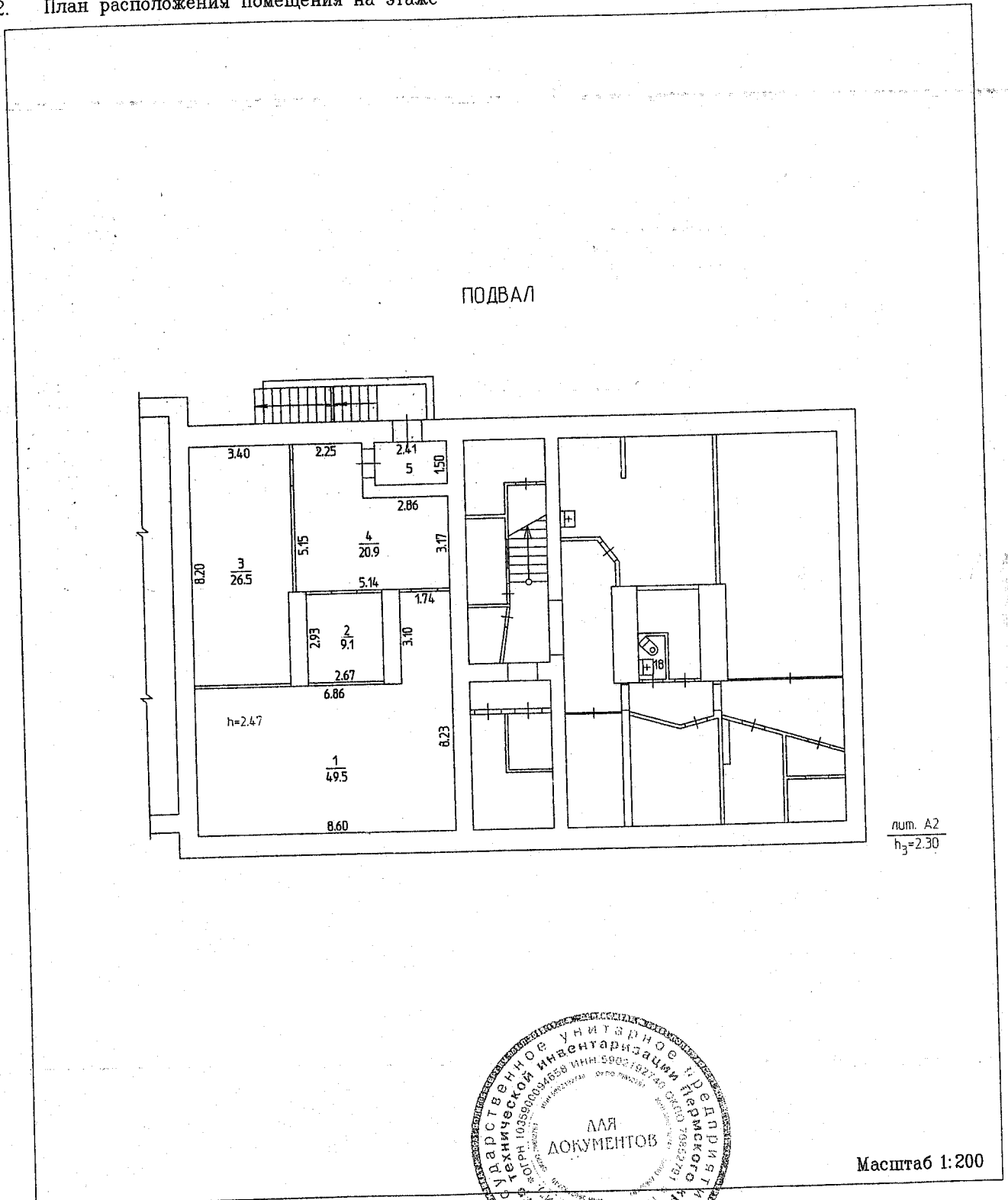


Кадастровый паспорт

Кадастровый номер _____

Инвентарный номер (ранее присвоенный учетный номер) 1484

2. План расположения помещения на этаже



21.07.2004г.

Исполнитель

Т.Г. Бочкарева

21.04.2011г.

Копировал

С.А. Каликин

Старший инженер
(полное наименование должности)

Насова
(подпись)

О.Р. Насова

М.П.