



АДМИНИСТРАЦИЯ ГОРОДА ПЕРМИ
ЗАМЕСТИТЕЛЬ ГЛАВЫ АДМИНИСТРАЦИИ
ГОРОДА ПЕРМИ-НАЧАЛЬНИК ДЕПАРТАМЕНТА
ЗЕМЕЛЬНЫХ ОТНОШЕНИЙ
РАСПОРЯЖЕНИЕ

19.07.2021

№ 21-01-03-806

О проведении аукциона на право заключения договора аренды земельного участка в Кировском районе города Перми

На основании статьи 39.11 Земельного кодекса Российской Федерации, Положения о департаменте земельных отношений администрации города Перми, утвержденного решением Пермской городской Думы от 24 февраля 2015 г. № 39:

1. Провести аукцион на право заключения договора аренды земельного участка, государственная собственность на который не разграничена, с кадастровым номером 59:01:0000000:87481 площадью 5404 кв. м, расположенного по адресу: г. Пермь, Кировский район, ул. Буксирная, 4в (далее – земельный участок), для строительства склада.

Срок аренды земельного участка – 5 лет 6 месяцев.

Разрешенное использование земельного участка – склады.

2. Настоящее распоряжение вступает в силу со дня подписания и действует до дня заключения договора аренды земельного участка с кадастровым номером 59:01:0000000:87481.

3. Контроль за исполнением распоряжения возложить на заместителя начальника департамента земельных отношений администрации города Перми Хайруллину К.М.

Исполняющий обязанности заместителя главы администрации города Перми - начальника департамента земельных отношений администрации города Перми

Е.Н. Гонцова



Филиал Федерального государственного учреждения "Федеральная кадастровая палата Федеральной службы государственной регистрации, кадастра и картографии" по Пермскому краю
полное наименование органа регистрации прав

Выписка из Единого государственного реестра недвижимости об объекте недвижимости

Сведения о характеристиках объекта недвижимости

На основании запроса от 21.07.2021, поступившего на рассмотрение 21.07.2021, сообщаем, что согласно записям Единого государственного реестра недвижимости:

Раздел 1 Лист 1

Земельный участок		
вид объекта недвижимости		
Лист № 1 раздела 1	Всего листов раздела 1: 3	Всего разделов: 5
Всего листов выписки: 7		
23.07.2021г. № КУВИ-002/2021-91343776		
Кадастровый номер:	59:01:0000000:87481	
Номер кадастрового квартала:	59:01:0000000	
Дата присвоения кадастрового номера:	01.11.2018	
Ранее присвоенный государственный учетный номер:	данные отсутствуют	
Адрес:	Российская Федерация, Пермский край, г. Пермский, ул. Буксирная, з/у 4в	
Площадь:	5404 +/- 26	
Кадастровая стоимость, руб.:	13631968.28	
Кадастровые номера расположенных в пределах земельного участка объектов недвижимости:	данные отсутствуют	
Кадастровые номера объектов недвижимости, из которых образован объект недвижимости:	данные отсутствуют	
Кадастровые номера образованных объектов недвижимости:	данные отсутствуют	
Категория земель:	Земли населенных пунктов	
Виды разрешенного использования:	Склады	
Сведения о кадастровом инженерере:	32459, образованием земельного участка из земель, находящихся в государственной или муниципальной собственности, расположенного по адресу: Пермский край, Пермский р-н, Буксирная ул, СЭД-059-22-01-20.3-203, 2018-03-23	
Сведения о лесах, водных объектах и об иных природных объектах, расположенных в пределах земельного участка:	данные отсутствуют	

полное наименование должности	подпись
	инициалы, фамилия

М.П.

Земельный участок	
вид объекта недвижимости	
Лист № 2 раздела 1	Всего листов раздела 1: 3
Лист № 2 раздела 1	Всего разделов: 5
Лист № 2 раздела 1	Всего листов выписки: 7
23.07.2021г. № КУВИ-002/2021-91343776	59:01:0000000:87481
Кадастровый номер:	59:01:0000000:87481
Сведения о том, что земельный участок полностью расположен в границах зоны с особыми условиями использования территории, территории объекта культурного наследия, публичного сервитута:	Земельный участок полностью расположен в границах зоны с реестровым номером 59:32-6.553 от 27.04.2015, ограничение использования земельного участка в пределах зоны: Постановление Правительства РФ от 11.03.2010 N 138 "Об утверждении Федеральных правил использования воздушного пространства Российской Федерации": "Запрещается размещать в полосах воздушных подходов на удалении до 30 км, а вне полос воздушных подходов - до 15 км от контрольной точки аэродрома объекты выбросов (размещения) отходов, животноводческие фермы, скотобойни и другие объекты, способствующие привлечению и массовому скоплению птиц.", вид/наименование: Зона с особыми условиями использования - Приаэродромная территория аэродрома аэропорта Большое Савино, тип: Охранная зона транспорта, дата решения: 11.03.2010, номер решения: 138, наименование ОГВ/ОМСУ: Правительство Российской Федерации
Сведения о том, что земельный участок расположен в границах особой экономической зоны, территории опережающего социально-экономического развития, зоны территориального развития в Российской Федерации, игорной зоны:	данные отсутствуют
Сведения о том, что земельный участок расположен в границах особо охраняемой природной территории, охотничьих угодий, лесничеств:	данные отсутствуют
Сведения о результатах проведения государственного земельного надзора:	данные отсутствуют
Сведения о расположении земельного участка в границах территории, в отношении которой утвержден проект межевания территории:	данные отсутствуют
Условный номер земельного участка:	данные отсутствуют
Сведения о принятии акта и (или) заключении договора, предусматривающих предоставление в соответствии с земельным законодательством исполнительным органом государственной власти или органом местного самоуправления, находящегося в государственной или муниципальной собственности земельного участка для строительства наемного дома социального использования или наемного дома коммерческого использования:	данные отсутствуют
Сведения о том, что земельный участок или земельные участки образованы на основании решения об изъятии земельного участка и (или) расположенного на нем объекта недвижимости для государственных или муниципальных нужд:	данные отсутствуют
полное наименование должности	подпись
	инициалы, фамилия

М.П.

Земельный участок	
вид объекта недвижимости	
Лист № 3 раздела 1	Всего листов раздела 1: 3
23.07.2021г. № КУВИ-002/2021-91343776	Всего разделов: 5
Кадастровый номер:	Всего листов выписки: 7
59:01:0000000:87481	
Сведения о том, что земельный участок образован из земель или земельного участка, государственная собственность на которые не разграничена:	Земельный участок образован из земель или земельного участка, государственная собственность на которые не разграничена. В соответствии с Федеральным законом от 25 октября 2001 г. № 137-ФЗ "О введении в действие Земельного кодекса Российской Федерации" орган Администрации города Перми уполномочен на распоряжение таким земельным участком.
Сведения о наличии земельного спора о местоположении границ земельных участков:	данные отсутствуют
Статус записи об объекте недвижимости:	Сведения об объекте недвижимости имеют статус "актуальные"
Особые отметки:	Сведения об ограничениях права на объект недвижимости, обременениях данного объекта, не зарегистрированных в реестре прав, ограничений прав и обременений недвижимого имущества: вид ограничения (обременения): ограничения прав на земельный участок, предусмотренные статьями 56, 56.1 Земельного кодекса Российской Федерации; срок действия: с 01.11.2018; реквизиты документа-основания: постановление Правительства РФ "Об утверждении правил охраны газораспределительных сетей" от 20.11.2000 № 878 выдан: Правительство РФ; приказ «Об утверждении границ охранных зон газопроводов ЗАО «Газпром газораспределение Пермь» от 19.01.2015 № СЭД-31-02-2-02-26 выдан: Министерство по управлению имуществом и земельным отношениям Пермского края. Земельный участок подлежит снятию с государственного кадастрового учета по истечении пяти лет со дня его государственного кадастрового учета, если на него не будут зарегистрированы права. Сведения, необходимые для заполнения разделов: 2 - Сведения о зарегистрированных правах; 4 - Сведения о частях земельного участка, отсутствуют.
Получатель выписки:	ДЕПАРТАМЕНТ ЗЕМЕЛЬНЫХ ОТНОШЕНИЙ АДМИНИСТРАЦИИ ГОРОДА ПЕРМИ

полное наименование должности	подпись	инициалы, фамилия

М.П.

Выписка из Единого государственного реестра недвижимости об объекте недвижимости
Описание местоположения земельного участка

Земельный участок

вид объекта недвижимости

Всего листов выписки: 7

Всего листов раздела 3: 1

Всего разделов: 5

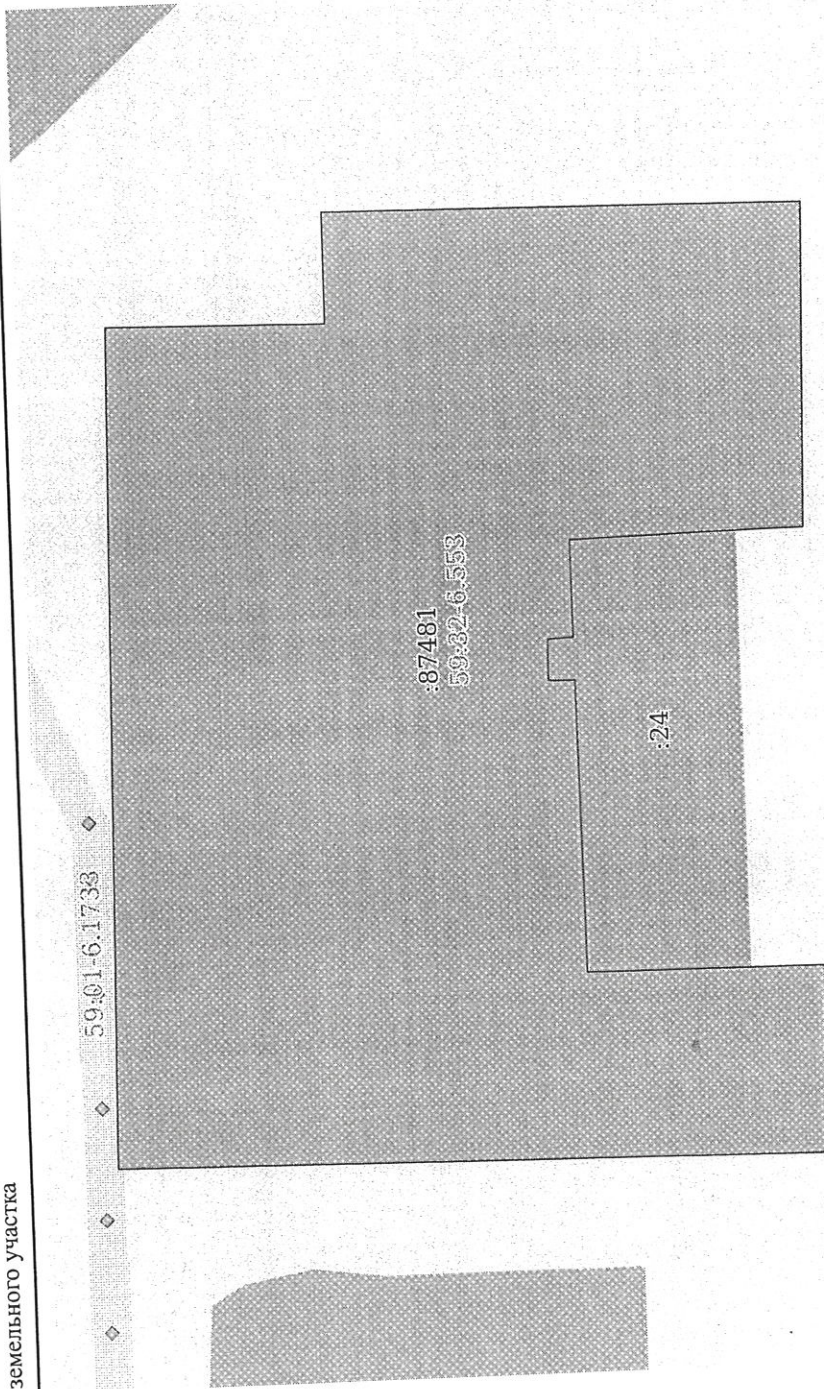
Лист № 1 раздела 3

23.07.2021г. № КУВИ-002/2021-91343776

59:01:0000000:87481

Кадастровый номер:

План (чертеж, схема) земельного участка



Условные обозначения:

Масштаб 1:700

полное наименование должности

подпись

М.П.

инициалы, фамилия

Выписка из Единого государственного реестра недвижимости об объекте недвижимости
Описание местоположения земельного участка

Земельный участок	
Лист № 1 раздела 3.1	Всего листов раздела 3.1: 1
Всего листов раздела 3.1: 1	Всего разделов: 5
Всего листов выписки: 7	

23.07.2021г. № КУВИ-002/2021-91343776

59:01:0000000:87481

Кадастровый номер:

№ п/п	Номер точки		Дирекционный угол	Горизонтальное проложение, м	Описание местоположения границ земельного участка		Сведения об адресах правообладателей смежных земельных участков
	начальная ая	конечная ая			Описание закрепления на местности	Кадастровые номера смежных участков	
1	2	3	4	5	6	7	8
1	1.1.1	1.1.2	90°59.7'	84.08	данные отсутствуют	данные отсутствуют	данные отсутствуют
2	1.1.2	1.1.3	181°4.6'	21.81	данные отсутствуют	данные отсутствуют	данные отсутствуют
3	1.1.3	1.1.4	90°6.1'	11.29	данные отсутствуют	данные отсутствуют	данные отсутствуют
4	1.1.4	1.1.5	180°58.7'	48.06	данные отсутствуют	данные отсутствуют	данные отсутствуют
5	1.1.5	1.1.6	271°20.8'	32.79	данные отсутствуют	данные отсутствуют	данные отсутствуют
6	1.1.6	1.1.7	359°35.0'	6.87	данные отсутствуют	данные отсутствуют	адрес отсутствует
7	1.1.7	1.1.8	359°4.0'	16.56	данные отсутствуют	59:01:1717065:24	адрес отсутствует
8	1.1.8	1.1.9	269°24.4'	9.66	данные отсутствуют	59:01:1717065:24	адрес отсутствует
9	1.1.9	1.1.10	358°13.0'	2.57	данные отсутствуют	59:01:1717065:24	адрес отсутствует
10	1.1.10	1.1.11	270°50.2'	4.11	данные отсутствуют	59:01:1717065:24	адрес отсутствует
11	1.1.11	1.1.12	181°43.0'	2.67	данные отсутствуют	59:01:1717065:24	адрес отсутствует
12	1.1.12	1.1.13	269°24.8'	29.26	данные отсутствуют	59:01:1717065:24	адрес отсутствует
13	1.1.13	1.1.14	180°38.0'	16.29	данные отсутствуют	данные отсутствуют	данные отсутствуют
14	1.1.14	1.1.15	180°41.3'	7.48	данные отсутствуют	данные отсутствуют	данные отсутствуют
15	1.1.15	1.1.16	270°33.2'	18.62	данные отсутствуют	данные отсутствуют	данные отсутствуют
16	1.1.16	1.1.1	0°50.7'	71.18	данные отсутствуют	данные отсутствуют	данные отсутствуют

полное наименование должности	подпись	инициалы, фамилия

М.П.

Выписка из Единого государственного реестра недвижимости об объекте недвижимости
Описание местоположения земельного участка

Земельный участок	
Лист № 1 раздела 3.2	Всего листов раздела 3.2: 1
Всего листов выписки: 7	Всего разделов: 5
вид объекта недвижимости	

23.07.2021г. № КУВИ-002/2021-91343776
Кадастровый номер: 59:01:0000000:87481

Сведения о характерных точках границы земельного участка		Система координат на местности		Средняя квадратичная погрешность определения координат характерных точек границ земельного участка, м
Номер точки	Координаты, м	Описание закрепления на местности	5	
	X	Y	4	0.1
1	2	3	Нет закрепления	0.1
1	520780.14	2220559.92	Нет закрепления	0.1
2	520778.68	2220643.99	Нет закрепления	0.1
3	520756.87	2220643.58	Нет закрепления	0.1
4	520756.85	2220654.87	Нет закрепления	0.1
5	520708.8	2220654.05	Нет закрепления	0.1
6	520709.57	2220621.27	Нет закрепления	0.1
7	520716.44	2220621.22	Нет закрепления	0.1
8	520733	2220620.95	Нет закрепления	0.1
9	520732.9	2220611.29	Нет закрепления	0.1
10	520735.47	2220611.21	Нет закрепления	0.1
11	520735.53	2220607.1	Нет закрепления	0.1
12	520732.86	2220607.02	Нет закрепления	0.1
13	520732.56	2220577.76	Нет закрепления	0.1
14	520716.27	2220577.58	Нет закрепления	0.1
15	520708.79	2220577.49	Нет закрепления	0.1
16	520708.97	2220558.87	Нет закрепления	0.1
1	520780.14	2220559.92	Нет закрепления	0.1

полное наименование должности _____

подпись _____

инициалы, фамилия _____

М.П. _____

Выписка из Единого государственного реестра недвижимости об объекте недвижимости
Сведения о частях земельного участка

Земельный участок	
вид объекта недвижимости	
Лист № 1 раздела 4.1	Всего разделов: 5
Всего листов выписки: 7	
23.07.2021г. № КУВИ-002/2021-91343776	
Кадастровый номер: 59:01:0000000:87481	

Учетный номер части	Площадь, м2	Содержание ограничения в использовании или ограничения права на объект недвижимости или обременения объекта недвижимости
1	2 Весь	3 вид ограничения (обременения): ограничения прав на земельный участок, предусмотренные статьями 56, 56.1 Земельного кодекса Российской Федерации; Срок действия: с 2018-11-01; реквизиты документа-основания: постановление Правительства РФ "Об утверждении правил охраны газораспределительных сетей" от 20.11.2000 № 878 выдан: Правительство РФ; приказ «Об утверждении границ охраняемых зон газопроводов ЗАО «Газпром газораспределение Пермь» от 19.01.2015 № СЭД-31-02-2-02-26 выдан: Министерство по управлению имуществом и земельным отношениям Пермского края; Содержание ограничения (обременения): Ширина охранной зоны газопровода определена в соответствии с Постановлением Правительства РФ от 20 ноября 2000 №878 «Об утверждении Правил охраны газораспределительных сетей». На земельные участки, входящие в охранные зоны газораспределительных сетей налагаются ограничения (обременения), которыми запрещается: а) строить объекты жилищно-гражданского и производственного назначения; б) сносить и реконструировать мосты, коллекторы, автомобильные и железные дороги с расположенными на них газораспределительными сетями без предварительного выноса этих газопроводов по согласованию с эксплуатационными организациями; в) разрушать берегоукрепительные сооружения, водопропускные устройства, земляные и иные сооружения, предохраняющие газораспределительные сети от разрушений; г) перемещать, повреждать, засыпать и уничтожать опознавательные знаки, контрольно-измерительные пункты и другие устройства газораспределительных сетей; д) устраивать свалки и склады, разливать растворы кислоты и другие устройства химически активных веществ; е) оголять газораспределительные сети, проводить обслуживание и устранению повреждений газораспределительных сетей; ж) разводить огонь и размещать источники огня; з) рыть погреб, копать и обрабатывать почву сельскохозяйственными и мелиоративными орудиями и механизмами на глубину более 0,3 метра; и) открывать калитки и двери газорегуляторных пунктов, станций катодной и дренажной защиты, люки подземных колодцев, включать или отключать электроснабжение средств связи, освещения и зданий газораспределительных сетей посторонние предметы, лестницы, влезать на надземным газопроводам, ограждениям и зданиям газораспределительных сетей территории; 59:01-6.1733; Вид объекта реестра границ: Зона с особыми условиями использования территории; Вид зоны по документу: Охранная зона газопровода среднего и низкого давления; Тип зоны: Охранная зона инженерных коммуникаций

полное наименование должности	подпись	инициалы, фамилия

М.П.



**АДМИНИСТРАЦИЯ ГОРОДА ПЕРМИ
РАСПОРЯЖЕНИЕ
НАЧАЛЬНИКА ДЕПАРТАМЕНТА ГРАДОСТРОИТЕЛЬСТВА
И АРХИТЕКТУРЫ**

14.11.2018

№ СЭД-059-22-01-03-807

**О присвоении адреса объекту
адресации**

В соответствии с постановлениями Правительства Российской Федерации от 19 ноября 2014 г. № 1221 «Об утверждении Правил присвоения, изменения и аннулирования адресов», от 22 мая 2015 г. № 492 «О составе сведений об адресах, размещаемых в государственном адресном реестре, порядке межведомственного информационного взаимодействия при ведении государственного адресного реестра, о внесении изменений и признании утратившими силу некоторых актов правительства Российской Федерации», решением Пермской городской Думы от 27 сентября 2011 г. № 193 «О создании департамента градостроительства и архитектуры администрации города Перми», постановлением администрации города Перми от 06 апреля 2009 г. № 191 «Об адресном реестре города Перми»:

1. Земельному участку с кадастровым номером 59:01:0000000:87481 площадью 5404 кв. м в Кировском районе присвоен адрес: Российская Федерация, Пермский край, Пермский городской округ, г. Пермь, ул. Буксирная, 4в.

2. Местоположение объекта адресации указано согласно приложению к настоящему распоряжению.

3. Отделу ведения адресного реестра в течение 3 рабочих дней со дня вступления в силу настоящего распоряжения внести настоящее распоряжение в государственный адресный реестр.

4. Настоящее распоряжение вступает в силу со дня подписания.

5. Контроль за исполнением настоящего распоряжения возложить на заместителя начальника департамента градостроительства и архитектуры администрации города Перми Сюткина В.Г.

М.В. Норова

Приложение
к распоряжению начальника
департамента градостроительства
и архитектуры администрации
города Перми
от 14.11.2018
№ СЭД-059-22-01-03-807

Схема местоположения объекта адресации



М 1:5000

28.05.2019 г. № 110-9000

на № 110-07680 от 06.05.2019 г.

ТЕХНИЧЕСКИЕ УСЛОВИЯ
подключения объекта капитального строительства
к сетям водоснабжения и водоотведения и информация о плате за подключение
(для формирования пакета конкурсной документации)

<p><i>Основание: запрос №059-22-01-20/2-632 от 29.04.2019 г.</i></p> <p><i>На конкурс: для продажи или предоставления в аренду земельного участка под строительство объектов складского назначения различного профиля, в том числе торговые базы 5 класса вредности без ограничений по предельному количеству этажей и предельной высоте зданий</i></p>	<p>Заказчик: Департамент градостроительства и архитектуры Администрации г. Перми</p> <p>Начальник отдела градостроительной подготовки территорий управления территориального планирования и механизмов реализации А.В. Никулин</p>	
<p>Наименование объекта:</p>	<p>Конкурсная площадка под строительство объектов складского назначения различного профиля, в том числе торговые базы 5 класса вредности без ограничений по предельному количеству этажей и предельной высоте зданий</p>	
<p>Характеристика объекта:</p>	<p>■ новое строительство</p>	
<p>Адрес объекта:</p>	<p>ул. Буксирная, 4в</p>	
<p>Административный район города:</p>	<p>Кировский</p>	
<p>Максимальное планируемое водопотребление:</p>	<p>57,0</p>	<p>м³/сут</p>
<p>Расход на внутреннее пожаротушение</p>	<p>2,5</p>	<p>л/с</p>
<p>Расход на наружное пожаротушение</p>	<p>не более 15,0</p>	<p>л/с</p>
<p>Максимальное планируемое водоотведение:</p>	<p>57,0</p>	<p>м³/сут</p>

Возможные точки подключения объекта капитального строительства:

к сетям ВОДОСНАБЖЕНИЯ:

от внутриквартальной сети водопровода, проектируемой ООО «НОВОГОР-Прикамье» от границы земельного участка до сети водопровода d-200 мм восточнее здания по ул. Светлогорская, 3. Ориентировочная протяженность сети водоснабжения составляет – 240,0 м.

к сетям ВОДООТВЕДЕНИЯ:

во внутриквартальную сеть канализации, проектируемую ООО «НОВОГОР-Прикамье», от границы земельного участка до сети канализации d-150 мм в районе здания по ул. Светлогорская, 3. Ориентировочная протяженность сети водоотведения составляет – 360,0 м. С учетом особенностей рельефа канализование возможно в напорном режиме с устройством КНС в границах земельного участка Заказчика.

Срок подключения объекта капитального строительства определяется в договоре о подключении, на основании которого, в соответствии с Федеральным законом от 07.12.2011 г. № 416-ФЗ «О водоснабжении и водоотведении», Правилами холодного водоснабжения и водоотведения, утв. Постановлением Правительства РФ от 29.07.2013 г. № 644, Правилами определения и предоставления технических условий подключения объекта капитального строительства к сетям инженерно-технического обеспечения, утв. Постановлением Правительства от 13.02.2006г. № 83, производится подключение объекта капитального строительства к централизованным системам холодного водоснабжения и водоотведения.

При наличии на день заключения договора о подключении технической возможности подключения, подключение объекта осуществляется в срок, который не может превышать 18 месяцев со дня заключения договора о подключении, если более длительные сроки не указаны в заявке Заказчика.

В договоре о подключении определяется, в т.ч. размер платы за подключение объекта капитального строительства.

Размер платы за подключение рассчитывается исходя из ставки тарифа за подключаемую нагрузку и ставки тарифа за расстояние от точки подключения (технологического присоединения) объекта заказчика до точки подключения водопроводных и канализационных сетей к объектам централизованных систем водоснабжения и (или) водоотведения.

На дату выдачи настоящих Технических условий ставки тарифов для расчета платы за подключение к централизованным системам холодного водоснабжения и водоотведения с использованием создаваемых сетей с наружным диаметром, не превышающим 250 мм (предельный уровень нагрузки) и размером подключаемой нагрузки, не превышающей 250 куб. метров в сутки, установлены Постановлением Региональной службы по тарифам Пермского края № 162-тп от 20.12.2018 г. в следующих размерах (без учета НДС):

- Ставка тарифа за подключаемую нагрузку водопроводной сети на покрытие расходов на подключение объектов заявителей к централизованной системе водоснабжения – 42,22 тыс. руб. за 1 м³/сут.
- Ставка тарифа за подключаемую нагрузку канализационной сети на покрытие расходов на подключение объектов заявителей к централизованной системе водоотведения – 42,21 тыс. руб. за 1 м³/сут.
- Ставка тарифа на покрытие расходов на прокладку сетей водоснабжения (Ду150мм) от точки подключения объекта заявителя до точки подключения к централизованным сетям водоснабжения (траншейный способ прокладки) – 19369,5 тыс. руб. за 1 п.км.
- Ставка тарифа на покрытие расходов на прокладку сетей водоснабжения (2Ду100мм) от точки подключения объекта заявителя до точки подключения к централизованным сетям водоснабжения (траншейный способ прокладки) – 20553,02 тыс. руб. за 1 п.км.
- Ставка тарифа на покрытие расходов на прокладку сетей водоснабжения (2Ду125мм) от точки подключения объекта заявителя до точки подключения к централизованным сетям водоснабжения (траншейный способ прокладки) – 20691,34 тыс. руб. за 1 п.км.
- Ставка тарифа на покрытие расходов на прокладку сетей водоснабжения (2Ду150мм) от точки подключения объекта заявителя до точки подключения к централизованным сетям водоснабжения (траншейный способ прокладки) – 22984,44 тыс. руб. за 1 п.км.
- Ставка тарифа на покрытие расходов на прокладку сетей водоснабжения (2Ду200мм) от точки подключения объекта заявителя до точки подключения к централизованным сетям водоснабжения (траншейный способ прокладки) – 23087,20 тыс. руб. за 1 п.км.
- Ставка тарифа на покрытие расходов на прокладку сетей водоотведения (Ду160мм) от точки подключения объекта заявителя до точки подключения к централизованным сетям водоотведения (траншейный способ прокладки) – 20150,59 тыс. руб. за 1 п.км.
- Ставка тарифа на покрытие расходов на прокладку сетей водоснабжения (Ду100мм, 2Ду100мм, Ду125мм, 2Ду125мм) от точки подключения объекта заявителя до точки подключения к централизованным сетям водоснабжения (бестраншейный способ прокладки) – 31310,05 тыс. руб. за 1 п.км.
- Ставка тарифа на покрытие расходов на прокладку сетей водоснабжения (Ду150мм, 2Ду150мм) от точки подключения объекта заявителя до точки подключения к централизованным сетям водоснабжения (бестраншейный способ прокладки) – 39216,63 тыс. руб. за 1 п.км.
- Ставка тарифа на покрытие расходов на прокладку сетей водоснабжения (Ду200мм, 2Ду200мм) от точки подключения объекта заявителя до точки подключения

к централизованным сетям водоснабжения (бестраншейный способ прокладки) – 42033,10 тыс. руб. за 1 п.км.

- Ставка тарифа на покрытие расходов на прокладку сетей водоотведения (Ду160мм, 2Ду160мм) от точки подключения объекта заявителя до точки подключения к централизованным сетям водоотведения (бестраншейный способ прокладки) – 39216,63 тыс. руб. за 1 п.км.

- Ставка тарифа на покрытие расходов на прокладку сетей водоотведения (Ду200мм, 2Ду200мм) от точки подключения объекта заявителя до точки подключения к централизованным сетям водоотведения (бестраншейный способ прокладки) – 42033,10 тыс. руб. за 1 п.км.

Указанные ставки тарифов для расчета платы за подключение установлены на срок: с 01.01.2019 г. по 31.12.2019 г.

В случае наличия в границах земельного участка существующих сетей водоснабжения и (или) водоотведения размещение объекта предусмотреть строго за пределами охранных зон сетей в соответствии норм СП.

Кроме того, в случае наличия в границах земельного участка существующих сетей водоснабжения и водоотведения Администрации г. Перми установить публичные сервитуты для использования земельного участка в целях ремонта сетей водопровода и канализации.

При проработке возможности строительства на данной площадке, определения объекта и уточнения необходимых мощностей до начала разработки рабочего проекта, Заказчику (правообладателю земельного участка) необходимо получить технические условия подключения объекта капитального строительства к системам водоснабжения и водоотведения.

Для получения технических условий подключения объекта капитального строительства к системам водоснабжения и водоотведения, Заказчику (правообладателю земельного участка) необходимо обратиться с соответствующим запросом в ООО «Новогор-Прикамье» и предоставить пакет документов в соответствии Постановлением Правительства РФ от 13.02.06г. №83, в том числе:

✓ Нотариально заверенные копии учредительных документов, а так же документы, подтверждающие полномочия лица, подписавшего запрос (для ЮЛ – устав, свидетельство о регистрации ЮЛ, свидетельство о постановке ЮЛ на налоговый учет, протокол общего собрания (совета директоров), решение единственного участника или иной документ о назначении руководителя, доверенность на право подписи заявления; для ФЛ – копия паспорта);

✓ Копии правоустанавливающих документов на земельный участок (для собственника – копия свидетельства о государственной регистрации права либо выписка из ЕГРП установленного образца; для арендатора – копия действующего договора аренды с отметкой о его государственной регистрации);

✓ Информацию о границах земельного участка, на котором планируется осуществить строительство объекта капитального строительства или на котором расположен реконструируемый объект капитального строительства (копия утвержденного в установленном порядке плана границ земельного участка);

✓ Информацию о разрешенном использовании земельного участка с указанием основания его определения (определяется и указывается на основании Постановления Администрации города о предоставлении земельного участка или «Правил землепользования и застройки г. Перми», утвержденных решением Пермской городской Думы от 26.06.2007 г. № 143 или в соответствии с Градостроительным планом земельного участка (при его наличии));

✓ Информацию о предельных параметрах разрешенного строительства (реконструкции) объектов капитального строительства, соответствующих данному земельному участку, с указанием основания их определения (определяется и указывается на основании проекта или строительных норм и правил);

✓ Планируемый срок ввода в эксплуатацию объекта капитального строительства (в т.ч. с расшифровкой по очередям, при их наличии);

✓ Необходимые виды ресурсов, получаемых от сетей инженерно-технического обеспечения и планируемую величину необходимой подключаемой нагрузки.

✓ Ситуационный план расположения объекта в масштабе 1:500.

✓ Кроме того, в заявлении (запросе) о выдаче технических условий должно быть указано (в том числе): адрес; назначение объекта; площадь (м²), строительный объем (м³), этажность, класс функциональной пожарной опасности зданий объекта.

Так же, для подготовки технических условий подключения к сетям водоснабжения и водоотведения вышеуказанного объекта, с целью проведения оценочного (гидравлического) расчета подключения и определения возможных точек подключения к сетям водопровода и канализации, определения свободной мощности сетей и объема мероприятий, необходимых к выполнению на системах водоснабжения и водоотведения для создания технической возможности подключения, необходимо предоставить расчет расходов водопотребления и водоотведения подключаемого объекта с расшифровкой, выполненный лицензированной проектной организацией, имеющей допуск на проектирование, выданный саморегулируемой организацией (СРО), в соответствии с действующими нормами на территории РФ.

В расчете необходимо указать исходные данные для объекта, в том числе: тип потребителя, количество пожарных кранов в проектируемом здании; строительный объем здания (м³); класс функциональной пожарной опасности объекта, количество приборов ХВС и ГВС и т.д.

Весь расчет необходимо выполнить со ссылкой на нормативные документы, действующие на территории РФ, с предоставлением сводной таблицы по запрашиваемым расходам водопотребления и водоотведения, в том числе на полив и нужды пожаротушения и свидетельство о допуске СРО, выданного проектной организацией.

Ввиду отсутствия данных о посадке проектируемого объекта и, соответственно, точных длин технологических разрывов до сетей водоснабжения и водоотведения, а так же информации о технических характеристиках и параметрах проектируемого объекта, исходя из которых определяются планируемые расходы на нужды наружного и внутреннего пожаротушения (класс функциональной пожарной опасности объекта, этажность, строительный объем (м³), количество пожарных кранов в проектируемом объекте и т.д.), ООО «НОВОГОР-Прикамье» не может определить точные объемы и стоимости мероприятий для наличия технической возможности подключения объекта и предоставить Вам информацию о плате за подключение.

Также, после уточнения Заказчиком по строительству максимальных планируемых объемов водопотребления и водоотведения, возможно возникновение дополнительных мероприятий, необходимых к выполнению на системах водоснабжения и водоотведения.

Настоящие технические условия на подключение к сетям водоснабжения и водоотведения земельного участка под строительство объектов складского назначения различного профиля, в том числе торговые базы 5 класса вредности без ограничений по предельному количеству этажей и предельной высоте зданий по ул. Буксирная, 4в в Кировском районе, выданные для формирования пакета конкурсной документации, не дают права на проектирование и строительство объекта капитального строительства.

Срок действия технических условий - 3 года.

По истечении этого срока параметры выданных технических условий могут быть изменены.

Главный управляющий директор



В.В. Глазков



Открытое акционерное общество «Межрегиональная распределительная сетевая компания Урала»
 Филиал «Пермэнерго»
 614990, г. Пермь, Комсомольский проспект, д. 48,
 тел.: (342) 243-52-19, факс: (342) 243-53-53,
 E-mail: seer@permenergo.ru

На 14.05.2019 № ДЭ/22/315
 от _____

Начальнику отдела градостроительной
 подготовки территорий управления
 территориального планирования и
 механизмов реализации
 А.В. Никулину

ул. Сибирская, д. 15,
 г. Пермь, 614000
 dga@gorodperm.ru
 (т. (342) 210-10-90)

О технологическом присоединении

Уважаемый Александр Владимирович!

Филиал ОАО «MPCK Урала» - «Пермэнерго» по результатам рассмотрения
 Вашего обращения от 29.04.2019 №059-22-01-20/2-625 о направлении
 технических условий с указанием информации об оплате за технологическое
 присоединение энергопринимающих устройств объекта к сетям электроснабжения:

Адрес земельного участка	Кадастровый номер	Вид использования ЗУ
г. Пермь, Кировский район, ул. Буксирная, 4 в	№ 59:01:0000000:87481	Под строительство объектов складского назначения, торговые базы
г. Пермь, Орджоникидзевский район, ул. Ново-Гайвинская, 106	№ 59:01:3210335:184	Под строительство промышленных и складских объектов
г. Пермь, Орджоникидзевский район, ул. Адмирала Старикова, 2	№ 59:01:0000000:87594	Под строительство промышленных и складских объектов
г. Пермь, Кировский район, ул. Магистральная, 53 б	№ 59:01:1713297:1375	Под строительство промышленных и складских объектов

сообщает о наличии технической возможности технологического присоединения
 вышеуказанных объектов.

В соответствии с п.1 ст.21, п.1 ст.26. Федерального закона «Об
 электроэнергетике» от 26.03.2003 №35-ФЗ порядок технологического
 присоединения к электрическим сетям регламентирован Правилами



qualityaustria

ISO 9001:2015 No.20829/2
 ISO 14001:2015 No.03657/2
 ISO 45001:2018 No.00025/2



технологического присоединения энергопринимающих устройств потребителей электрической энергии, объектов по производству электрической энергии, а также объектов электросетевого хозяйства, принадлежащих сетевым организациям и иным лицам, к электрическим сетям, утвержденными Постановлением Правительства РФ от 27.12.2004 №861 (далее – Правила).

В силу п. 6. Правил технологическое присоединение осуществляется на основании договора, заключаемого между сетевой организацией и юридическим или физическим лицом. Перечень мероприятий по технологическому присоединению определяется в технических условиях.

Согласно пунктам 15, 25, 25.1. Правил технические условия являются неотъемлемым приложением к соответствующему договору технологического присоединения и представляют собой техническое решение присоединения конкретного энергопринимающего устройства к сетям электросетевой организации, которое предусматривает точки присоединения, требования к усилению существующей сети, иные технические требования.

При этом Правилами не предусмотрена подготовка и выдача сетевой организацией частным лицам либо органам государственной власти (местного самоуправления) каких-либо предварительных технических условий на подключение к электрическим сетям без подачи заявки на технологическое присоединение.

Технические условия для технологического присоединения предоставляются заявителю сетевой организацией вместе с договором о технологическом присоединении на основании пункта 15 Правил.

Размер платы за технологическое присоединение определяется согласно действующему на данный момент Постановлению Региональной службы по тарифам Пермского края от 28.12.2018 №171-тп.

При определении платы на основании утвержденных регулирующим органом ставок платы применяются те ставки, которые согласно поданной заявке соответствуют способу технологического присоединения.

На основании вышеизложенного, для получения сведений о наличии источников электроснабжения, для получения технических условий необходимо направить в адрес ОАО «МРСК Урала» соответствующую заявку на технологическое присоединение с указанием сведений и приложением необходимых документов в соответствии с пунктами 8, 9, 10, 11, 12 Правил.


Дополнительно сообщаем, что электроснабжение объектов, размещаемых на указанных площадках, возможно будет осуществить при условии строительства распределительных пунктов, трансформаторных подстанций и питающих кабельных линий 6/0,4 кВ на основании договора об осуществлении технологического присоединения объекта к электрическим сетям филиала «Пермэнерго» (при подготовке ГПЗУ необходимо предусмотреть коридоры для строительства КВЛ 6/0,4 кВ и место для установки трансформаторной подстанции).

Подача заявок на технологическое присоединение энергопринимающих устройств объекта осуществляется по адресу: г. Пермь, ул. Камчатовская, 26, «Центр обслуживания клиентов». Режим работы: пн-ср - с 8:00 до 17:00; чт - с 8:00 до 19:00; пт - с 8:00 до 16:00; сб-вс - выходной.

Начальник УТПиПР

С.А. Зув

Дорохова Е.Ю.
т.8(342) 243-42-02





Акционерное общество
«Газпром газораспределение Пермь»
(АО «Газпром газораспределение Пермь»)

Пермский филиал

ул. Уральская, д. 104, г. Пермь,
Пермский край, Российская Федерация, 614107
тел.: +7 (342) 262-79-07, факс: +7 (342) 262-79-09, +7 (342) 282-52-76
e-mail: post@pf.ugaz.ru
ОКПО 03295605, ОГРН 1025900512670, ИНН 5902183841, КПП 590602001
28.05.2019 № 3508
на № 6103 от 06.05.2019 г.

О предоставлении информации

**АДМИНИСТРАЦИЯ ГОРОДА
ПЕРМИ**

**ДЕПАРТАМЕНТ
ГРАДОСТРОИТЕЛЬСТВА И
АРХИТЕКТУРЫ**
Начальнику отдела
градостроительной подготовки
территорий УТПиМР
департамента
градостроительства и
архитектуры администрации
города Перми
А.В.Никулину
614000, г. Пермь,
ул. Сибирская, д.15
Тел. (факс): 8(342)212-68-28

В ответ на Ваш запрос вх.№ 6103 от 06.05.2019г. предоставляю следующую информацию.

В соответствии с Правилами подключения (технологического присоединения) объектов капитального строительства к сетям газораспределения, утвержденными Постановлением Правительства РФ №1314 от 30.12.2013г. (в ред. от 30.01.2018г.), технические условия выдаются на объекты капитального строительства.


Дополнительно сообщаю, что техническая возможность подключения земельных участков по следующим адресам: ул.Буксирная, 4в, кад.№59:01:0000000:87481; ул.Ново-Гайвинская, 106, кад.№59:01:3210335:184; ул.Адмирала Старикова, 2, кад.№59:01:0000000:87594; ул.Магистральная, 536, кад.№59:01:1713297:1375; (СЭД-059-22-01-20/2-622 от 29.04.2019) к существующим сетям газораспределения имеется.

Предварительный расчет платы за технологическое подключение объекта капитального строительства к сетям газораспределения будет установлен при подаче заявки о подключении правообладателем земельного участка, намеренным осуществить или осуществляющее на нем строительство (реконструкцию) объекта капитального строительства с последующим его подключением.

Главный инженер

И.В.Бухаринов

Исп. Токарева Л.Н..
Тел. 262-79-21



17.05.2019 № 510191-03-16/ 723
на № 51000-13-09390 от 06.05.2019г.

Начальнику Департамента
градостроительства и архитектуры
администрации г. Перми

М. В. Норовой

ул. Сибирская, 15, г. Пермь, 614000

тел./факс:
(342)212-72-57 / (342) 212-68-28

Технические условия подключения к тепловым сетям


г. Пермь

от «17» мая 2019г.

Срок действия до «17» мая 2022г.

1. Заказчик: Департамент градостроительства и архитектуры администрации г. Перми.
2. Подключаемый объект: Земельный участок с кадастровым номером 59:01:0000000:87481, площадью 5404 кв. м., расположенный по адресу: г. Пермь, ул. Буксирная, 4в, под строительство объектов складского назначения различного профиля, в том числе торговые базы V класса вредности.
3. Источник теплоснабжения: ТЭЦ-14.
4. Возможные точки присоединения к тепловым сетям: Т-86-11 на тепловой сети М4-01 (разв.) 2Ду=100мм
5. Тепловая нагрузка в возможных точках подключения: Qобщ.= 1,98 Гкал/час.
6. Срок подключения к тепловым сетям: не определен.
7. Информация о плате за подключение:
 - подключение объекта капитального строительства к сетям инженерно-технического обеспечения осуществляется на основании договора, порядок заключения и исполнения указанного договора, существенные условия такого договора, права и обязанности сторон определяются в соответствии с законодательством Российской Федерации;
 - нормативный срок подключения: в соответствии с п. 42 Постановления Правительства РФ № 787 от 05.07.2018г.;
 - информация о порядке определения размера платы за подключение: тариф, установленный РСТ.
8. Обязательства по обеспечению подключения Объекта прекращаются в случае, если в течение 1 (одного) года с даты получения настоящих технических условий в установленном порядке не будет определена необходимая нагрузка и правообладатель земельного участка не обратится с заявкой (заявлением) на подключение Объекта к системе теплоснабжения.
9. Подключение возможно при наличии полосы отвода для строительства тепловой сети от точки подключения (п. 4) до границы земельного участка подключаемого объекта.

Представитель по доверенности



М.С. Рябенко





АДМИНИСТРАЦИЯ ГОРОДА ПЕРМИ
УПРАВЛЕНИЕ ПО ЭКОЛОГИИ
И ПРИРОДОПОЛЬЗОВАНИЮ

Ул. Советская, 22, г. Пермь, 614000
Тел./факс (342) 210-99-91
E-mail: uer@gorodperm.ru
<http://www.prirodaperm.ru>
ОКПО 52254767, ОГРН 102590051461,
ИНН 5904082510

Победителю конкурса

№ _____
На № _____ от _____

Перечень мероприятий по охране окружающей среды № 154 от 17.05.2019

Наименование и адрес объекта – Строительство объектов складского назначения различного профиля, в том числе торговые базы V класса вредности, по ул.Буксирной,4в (кад.н. 59:01:0000000:87481) в Кировском районе.

Инициатор деятельности – Победитель конкурса.

Условия строительства:

1. Проектом предусмотреть:

1.1. Нанесение существующих деревьев на стройгенплане.

1.2. Максимальное сохранение существующих деревьев.

1.3. Снос деревьев, попадающих под пятно застройки, вести на основании акта комиссионного обследования зеленых насаждений в соответствии с решением Пермской городской Думы от 28.08.2014 г. № 155. Указанный акт должен быть составлен на основании проектной документации. Остальные деревья сохранить.

1.4. Восстановление зеленых насаждений вести в соответствии с решением Пермской городской Думы от 26 августа 2014 г. № 155.

1.5. Сбор и отвод ливневых вод с использованием вариантов решений в зависимости от:

а) наличия централизованной системы ливневой канализации;

б) площади водосбора с учетом транзитных вод с прилегающей территории;

в) угла наклона рельефа, включающий прилегающие территории;

г) исключение или обоснование невозможности применения иных решений равномерного отвода поверхностного стока с запрашиваемой территории на прилегающие территории.

1.6. Определение видов образующихся отходов и мест их размещения на период эксплуатации.

1.7. Конкретные мероприятия по охране окружающей среды на период строительства, включая:

- установку временного защитного ограждения строительной площадки,

- ограждение существующих зеленых насаждений, не попадающих под пятно застройки,

- прокладку коммуникаций осуществлять на расстоянии не менее 2 м от ствола дерева, чтобы не повредить корневую систему,

- не использовать приствольные круги существующих деревьев (ø 1м) под складирование материалов и установки временных сооружений,

- определение видов и объемов образующихся отходов и мест их размещения,

- систематический вывоз отходов,

- недопущение загрязнения атмосферы, почвы и подземных вод,

- предотвращение выноса грязи автотранспортом, выезжающим со строительной площадки.

Срок действия перечня мероприятий - 3 года.

Начальник управления

И.Р.Хайдаров





АДМИНИСТРАЦИЯ
ГОРОДА ПЕРМИ
УПРАВЛЕНИЕ ВНЕШНЕГО
БЛАГОУСТРОЙСТВА

Ленина ул., д. 25, Пермь, 614000
тел./факс (342) 212-62-80
e-mail: uvb@gorodperm.ru
http://www.gorodperm.ru
ОКПО 12061797, ОГРН 1025900533460,
ИНН 5902290307

Начальнику отдела градостроительной подготовки территорий управления территориального планирования и механизмов реализации департамента градостроительства и архитектуры администрации города Перми
Никулину А.В.

27.06.2019 № 059-24-01-31/3-9

На № 059-22-01-20/3-1216 от 30.04.2019

О выдаче технических условий под промышленные и складские объекты

Уважаемый Александр Владимирович!

Управление внешнего благоустройства администрации города Перми считает возможным предоставление земельных участков по адресам:

- ул. Буксирная, 4в (кадастровый номер: 59:01:0000000:87481) в Кировском районе города Перми, под строительство объектов складского назначения различного профиля, в том числе торговые базы V класса вредности;
- уч. Ново-Гайвинская, 106 (кадастровый номер: 59:01:3210335:184) в Орджоникидзевском районе города Перми, под строительство промышленных и складских объектов V класса вредности;
- уч. Адмирала Старикова, 2 (кадастровый номер: 59:01:0000000:87594) в Орджоникидзевском районе города Перми, под строительство промышленных и складских объектов V класса вредности;
- уч. Магистральная, 53б (кадастровый номер: 59:01:1713297:1375) в Кировском районе города Перми, под строительство промышленных и складских объектов IV класса вредности, при следующих условиях.

Поверхностный водоотвод решить проектом без подтопления смежных территорий, в соответствии с действующими нормативно-правовыми актами и природоохранным законодательством.



Предусмотреть электроосвещение территории объекта.

Предусмотреть наружное освещение подъезда до территории земельного участка отведенного под застройку.

Запроектировать устройство ограждения газона на территории объекта.

При проектировании руководствоваться нормами СП 42.13330.2016 (актуализированная редакция СНиП 2.07.01-89*) и СП 59.13330.2016 (актуализированная редакция СНиП 35-01-2001 «Доступность зданий и сооружений для маломобильных групп населения»).

Стоянку для временного хранения транспорта разместить в границах отведенного под строительство участка вне территории общего пользования.

Предусмотреть подъезд к объекту с присоединением к улично-дорожной сети в асфальтобетонном покрытии с устройством тротуара, план присоединения согласовать с МКУ «Пермблагоустройство».

Получить от владельца автомобильной дороги согласие на размещение примыкающего подъезда к дороге.


Схему организации дорожного движения на присоединение к улично-дорожной сети согласовать с департаментом дорог и транспорта, пермской дирекцией дорожного движения (ул. Пермская, 2, тел. 212-47-51), управлением внешнего благоустройства и МКУ «Пермблагоустройство».

Рабочий проект на благоустройство территории согласовать с управлением внешнего благоустройства и МКУ «Пермблагоустройство».

Технические условия действительны 3 года.

Первый заместитель начальника управления

П.И. Румянцев



Дударев Егор Алесеевич
210 12 53





ГОСУДАРСТВЕННАЯ ИНСПЕКЦИЯ
ПО ОХРАНЕ ОБЪЕКТОВ КУЛЬТУРНОГО
НАСЛЕДИЯ ПЕРМСКОГО КРАЯ

Ул. 25 Октября, д. 18а, г. Пермь, 614000
Тел. (342) 212-05-29, факс (342) 212-05-88
E-mail: info@giokn.permkrai.ru
ОКПО 15529947, ОГРН 1175958018576
ИНН/КПП 5902043202/590201001

24.05.2019 № Исх55-01-17.2-103

СЗД № 059-22-01-20/2-626 от 29.04.2019

О возможности размещения
объектов на испрашиваемых
земельных участках в г. Пермь

Начальнику отдела
градостроительной
подготовки территорий
управления территориального
планирования и механизмов
реализации департамента
градостроительства и
архитектуры администрации
г. Пермь

Никулину А.В.

Уважаемый Александр Владимирович!

Рассмотрев Ваш запрос, Государственная инспекция по охране объектов культурного наследия Пермского края сообщает следующее.

На момент обращения в границах земельных участков:

1. с кадастровым номером 59:01:0000000:87481 площадью 5404 кв.м, расположенного по ул. Буксирная, 4в в Кировском районе города Перми, под строительство объектов складского назначения различного профиля, в том числе торговые базы V класса вредности;

2. с кадастровым номером 59:01:3210335:184 площадью 14871 кв.м, расположенного по ул. Ново-Гайвинская, 106 в Орджоникидзевском районе города Перми, под строительство промышленных и складских объектов V класса вредности;

3. с кадастровым номером 59:01:0000000:87594 площадью 6246 кв.м, расположенного по ул. Адмирала Старикова, 2 в Орджоникидзевском районе города Перми, под строительство промышленных и складских объектов V класса вредности;

4. с кадастровым номером 59:01:1713297:1375 площадью 44896 кв.м, расположенного по ул. Магистральная, 536 в Кировском районе города Перми, под строительство промышленных и складских объектов IV класса вредности,


объекты культурного наследия, включенные в единый государственный реестр, либо выявленные объекты культурного наследия, а также объекты,



обладающие признаками объекта культурного наследия, отсутствуют. Участки расположены вне зон охраны и защитных зон объектов культурного наследия.

В соответствии с федеральными законами ограничения для размещения капитальных объектов на испрашиваемых участках, по условиям охраны объектов культурного наследия, не имеются.

И.о. начальника инспекции



Д.А. Изосимов

Вильданов Родион Фаясович
212 50 96





МЧС РОССИИ

**ГЛАВНОЕ УПРАВЛЕНИЕ
МИНИСТЕРСТВА РОССИЙСКОЙ ФЕДЕРАЦИИ
ПО ДЕЛАМ ГРАЖДАНСКОЙ ОБОРОНЫ,
ЧРЕЗВЫЧАЙНЫМ СИТУАЦИЯМ И ЛИКВИДАЦИИ
ПОСЛЕДСТВИЙ СТИХИЙНЫХ БЕДСТВИЙ
ПО ПЕРМСКОМУ КРАЮ
(Главное управление МЧС России
по Пермскому краю)**

ул. Екатерининская, 53а, г. Пермь, 614990
Телефон: (342) 258-40-01 Факс (342) 212-42-52
E-mail: ngu@ugps.perm.ru

29.10.2019 № 7791-3-2-5

На № 059-22-01-20/2-1426 от 03.10.2019

Начальнику
отдела градостроительной
подготовки территорий управления
территориального планирования и
механизмов реализации
Департамента градостроительства и
архитектуры города Перми

А.В. Никулину

ул. Сибирская, 15, г. Пермь, 614000

О предоставлении данных

Уважаемый Александр Владимирович!

Главным управлением МЧС России по Пермскому краю получено и рассмотрено Ваше обращение по вопросу предоставления информации по земельному участку по адресу: г. Пермь, Кировский район, ул. Буксирная, 4в, площадью 5404,0 кв.м., кад. № 59:01:0000000:87481.

Сообщаем, что земельный участок по адресу: г. Пермь, Кировский район, ул. Буксирная, 4в, площадью 5404,0 кв.м., кад. № 59:01:0000000:87481 попадает в зону возможного катастрофического затопления, строительство объектов складского назначения различного профиля, в том числе торговые базы V класса вредности, на данной территории возможно, только при условии выполнения требований п. 14.6 СП 42.13330.2011 «СНиП 2.07.01-89*«Градостроительство. Планировка и застройка городских и сельских поселений» и проведения инженерных мероприятий по защите территории от затопления

Начальник отдела ИТМ, РХБ и МЗ
управления гражданской защиты
подполковник

Д.Н. Говоров

Л.Г. Маслеева
(342) 236-09-48



Градостроительный план земельного участка

R U 9 0 3 0 3 0 0 0 - 2 0 0 3 8 8

Градостроительный план земельного участка подготовлен на основании
заявления №059-22-01-37/1 - 54 от 05.03.2020

Департамент земельных отношений администрации г.Перми

(реквизиты заявления правообладателя земельного участка с указанием ф.и.о.
заявителя - физического лица, либо реквизиты заявления и наименование
заявителя - юридического лица о выдаче градостроительного плана земельного
участка)

Местонахождение земельного участка

Пермский край

(субъект Российской Федерации)

г. Пермь, Кировский район, ул. Буксирная, 4в

(муниципальный район или городской округ)

(поселение)

Описание границ земельного участка:

Обозначение (номер) характерной точки	Перечень координат характерных точек в системе координат, используемой для ведения Единого государственного реестра недвижимости	
	X	Y
1	520780,14	2220559,92
2	520778,68	2220643,99
3	520756,87	2220643,58
4	520756,85	2220654,87
5	520708,8	2220654,05
6	520709,57	2220621,27
7	520716,44	2220621,22
8	520733	2220620,95
9	520732,9	2220611,29
10	520735,47	2220611,21
11	520735,53	2220607,1
12	520732,86	2220607,02
13	520732,56	2220577,76
14	520716,27	2220577,58
15	520708,79	2220577,49
16	520708,97	2220558,87

Кадастровый номер земельного участка (при наличии)

59:01:0000000:87481

Площадь земельного участка

5404 кв.м

Информация о расположенных в границах земельного участка объектах капитального строительства

Объекты капитального строительства отсутствуют

Информация о границах зоны планируемого размещения объекта капитального строительства в соответствии с утвержденным проектом планировки территории (при наличии)

Проект планировки территории не утвержден

Обозначение (номер) характерной точки	Перечень координат характерных точек в системе координат, используемой для ведения Единого государственного реестра недвижимости	
	X	Y
-	-	-

Реквизиты проекта планировки территории и (или) проекта межевания территории в случае, если земельный участок расположен в границах территории, в отношении которой утверждены проект планировки территории и (или) проект межевания территории

Документация по планировке территории не утверждена

(указывается в случае, если земельный участок расположен в границах территории в отношении которой утверждены проект планировки территории и (или) проект межевания территории)

Градостроительный план подготовлен Сюткиным В.Г., заместителем начальника департамента, Департамент градостроительства и архитектуры администрации г. Перми



М.П.
(при наличии)

(Handwritten signature in blue ink)

(подпись)

(ф.и.о., должность уполномоченного лица, наименование органа)

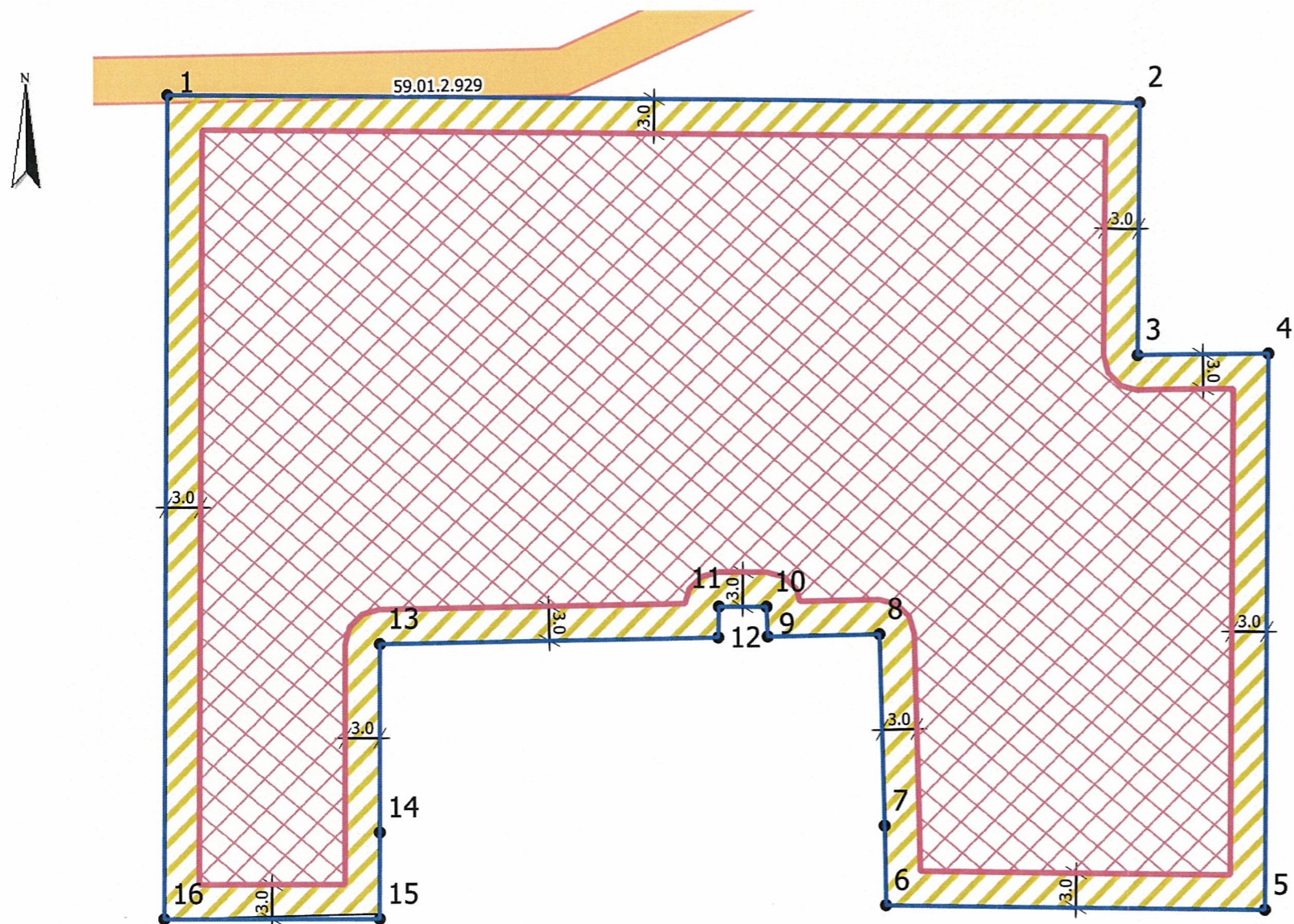
В.Г. Сюткин
(расшифровка подписи)

Дата выдачи

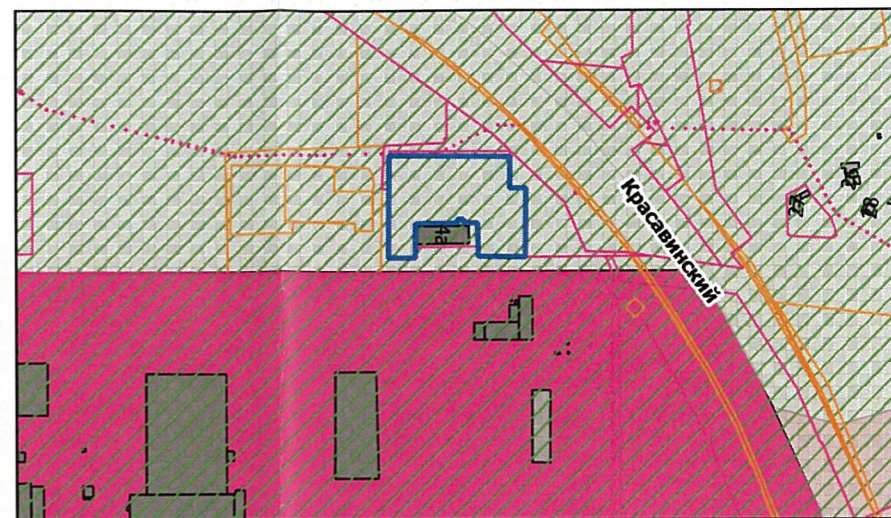
27.03.2020

(ДД.ММ.ГГ)

Чертеж градостроительного плана земельного участка



Ситуационный план расположения земельного участка 1:5000



▨ Приаэродромная территория
▨ СЗЗ Утвержденные

Условные обозначения

- ▨ Линии регулирования и застройки
- Красные линии действующие
- Граница земельного участка
- Поворотные точки границы земельного участка
- ▨ Место допустимого размещения объекта капитального строительства
- / — Отступы от границ
- ▨ Место допустимого размещения подземной части зданий, строений, сооружений
- ① Номер объекта капитального строительства
- Объект капитального строительства
- Охранные зоны инженерных коммуникаций

 29.03.2020					
Градостроительный план земельного участка г. Пермь, Кировский район, ул. Буксирная, 4в					
Изм.	Кол.уч.	Лист	№ док.	Подпись	Дата
				 Булатов Ю.В.	03.20
				 Стельмах И.Г.	03.20
Градостроительный план земельного участка 59:01:0000000:87481 площадью 5404 кв. м.					
Чертеж градостроительного плана М 1:500					
Департамент градостроительства и архитектуры администрации г. Перми					

1. Чертеж(и) градостроительного плана земельного участка

Чертеж(и) градостроительного плана земельного участка разработан(ы) на топографической основе в масштабе _____, выполненной _____

(дата, наименование организации, подготовившей топографическую основу)

Чертеж(и) градостроительного плана земельного участка разработан(ы)

27.03.2020, Департамент градостроительства и архитектуры администрации г. Перми

(дата, наименование организации)

2. Информация о градостроительном регламенте либо требованиях к назначению, параметрам и размещению объекта капитального строительства на земельном участке, на который действие градостроительного регламента не распространяется или для которого градостроительный регламент не устанавливается

Земельный участок расположен в территориальной зоне: Ц-6. Установлен градостроительный регламент

2.1. Реквизиты акта органа государственной власти субъекта Российской Федерации, органа местного самоуправления, содержащего градостроительный регламент либо реквизиты акта федерального органа государственной власти, органа государственной власти субъекта Российской Федерации, органа местного самоуправления, иной организации, определяющего в соответствии с федеральными законами порядок использования земельного участка, на который действие градостроительного регламента не распространяется или для которого градостроительный регламент не устанавливается

Решение Пермской городской Думы от 26.06.2007 № 143 "Об утверждении Правил землепользования и застройки города Перми"

2.2. Информация о видах разрешенного использования земельного участка основные виды разрешенного использования земельного участка:

Ц-6 Зона обслуживания промышленности, торговли, складирования и мелкого производства.

основные виды разрешенного использования земельного участка:

- склады (6.9)
- складские площадки (6.9.1)
- деловое управление (4.1)
- среднее и высшее профессиональное образование (3.5.2)
- объекты торговли (торговые центры, торгово-развлекательные центры (комплексы) (4.2)
- магазины (4.4)
- рынки (4.3)
- спорт (5.1)
- выставочно-ярмарочная деятельность (4.10)
- банковская и страховая деятельность (4.5)
- обеспечение обороны и безопасности (8.0)
- обеспечение научной деятельности (3.9)
- связь (6.8)
- рекламные агентства
- издательские и редакционные организации
- целлюлозно-бумажная промышленность (6.11)
- обеспечение внутреннего правопорядка (8.3)
- стационарное медицинское обслуживание (3.4.2)
- амбулаторное ветеринарное обслуживание (3.10.1)
- общественное питание (4.6)
- бытовое обслуживание (3.3)
- амбулаторно-поликлиническое обслуживание (3.4.1)

- гостиничное обслуживание (4.7)
- туристическое обслуживание (5.2.1)
- оказание услуг связи (3.2.3)
- объекты пожарной охраны (пожарная часть, пожарное депо, отдельно стоящие здания теплодымокамеры и учебной башни)
- автомобильные мойки (4.9.1.3)
- заправка транспортных средств (4.9.1.1)
- служебные гаражи (4.9)

условно разрешенные виды использования земельного участка:

- автомобильный транспорт (7.2)
- легкая промышленность (6.3)
- религиозное использование (3.7)
- антенны сотовой, радиорелейной, спутниковой связи, телевизионные башни
- коммунальное обслуживание (3.1)
- благоустройство территории (12.0.2)

вспомогательные виды использования земельного участка:

- зеленые насаждения
- объекты наружного противопожарного водоснабжения (пожарные резервуары, водоемы)
- коммунальное обслуживание (3.1)

2.3. Предельные (минимальные и (или) максимальные) размеры земельного участка и предельные параметры разрешенного строительства, реконструкции объекта капитального строительства, установленные градостроительным регламентом для территориальной зоны, в которой расположен земельный участок:

1 Длина, м Без ограничений	2 Ширина, м Без ограничений	3 Площадь, м ² или га	4 Минимальные отступы от границ земельного участка в целях определения мест допустимого размещения зданий, строений, сооружений, за пределами которых запрещено строительство зданий, строений, сооружений	5 Предельное количество этажей и (или) предельная высота зданий, строений, сооружений	6 Максимальный процент застройки в границах земельного участка, определяемый как отношение суммарной площади земельного участка, которая может быть застроена, ко всей площади земельного участка	7 Требования к архитектурным решениям объектов капитального строительства, расположенным в границах территории исторического поселения федерального или регионального значения	8 Иные показатели
		<p>Максимальный размер земельного участка для всех видов разрешенного использования земельных участков, за исключением случаев, установленных настоящей статьей: 10000000 (кв.м.);</p> <p>Минимальный размер земельного участка для всех видов разрешенного использования земельных участков, за исключением случаев, установленных настоящей статьей: 1 (кв.м.);</p>	<p>Минимальный отступ от границ земельного участка до места допустимого размещения зданий, строений (за исключением границ со стороны территории общего пользования, где отступ определяется с учетом красных линий и линий регулирования застройки, установленных проектом планировки территории, а также случаев размещения подземной части зданий, строений, сооружений): 3 (м);</p>	<p>не более 4 этажей (этажа);</p>	<p>Без ограничений</p>	<p>Без ограничений</p>	<p>Максимальный выступ за красную линию нависающих частей здания наземных уровней, выступающих из плоскости наружной стены фасада здания на высоте не менее 4,5 м над территорией общего пользования, составляет не более 1,2 м от красной линии. В случаях когда линия регулирования застройки отличается от красной линии, указанный выступ может быть произведен за линию регулирования застройки;</p>

2.4. Требования к назначению, параметрам и размещению объекта капитального строительства на земельном участке, на который действие градостроительного регламента не распространяется или для которого градостроительный регламент не устанавливается:

Причины отнесения земельного участка к виду земельного участка, на который действие градостроительного регламента не распространяется или для которого градостроительный регламент не устанавливается	Реквизиты акта, регулирующего использование земельного участка	Требования к использованию земельного участка	Предельное количество этажей и (или) предельная высота зданий, строений, сооружений	Требования к параметрам объекта застройки в границах земельного участка, определяемый как отношение суммарной площади земельного участка, которая может быть застроена, ко всей площади земельного участка	Иные требования к параметрам объекта капитального строительства	Требования к размещению объектов капитального строительства	Иные требования к размещению объектов капитального строительства
1	2	3	4	5	6	7	8

3. Информация о расположенных в границах земельного участка объектах капитального строительства и объектах культурного наследия

3.1. Объекты капитального строительства

№ Не имеется, Не имеется
(согласно чертежу (ам) градостроительного плана) (назначение объекта капитального строительства, этажность, высотность, общая площадь, площадь застройки)
 инвентаризационный или кадастровый номер _____

3.2. Объекты, включенные в единый государственный реестр объектов культурного наследия (памятников истории и культуры) народов Российской Федерации

№ Информация отсутствует, Информация отсутствует
(согласно чертежу (ам) градостроительного плана) (назначение объекта культурного наследия, этажность, высотность, общая площадь, площадь застройки)

(наименование органа государственной власти, принявшего решение о включении выявленного объекта культурного наследия в реестр, реквизиты этого решения)

регистрационный номер в реестре _____ от _____
(дата)

4. Информация о расчетных показателях минимально допустимого уровня обеспеченности территориями объектами коммунальной, транспортной, социальной инфраструктуры и расчетных показателей максимально допустимого уровня территориальной доступности указанных объектов для населения в случае, если земельный участок расположен в границах территории, в отношении которой предусматривается осуществление деятельности по комплексному и устойчивому развитию территории:

Информация о расчетных показателях минимально допустимого уровня обеспеченности территории									
Объекты коммунальной инфраструктуры			Объекты транспортной инфраструктуры			Объекты социальной инфраструктуры			Расчетный показатель
Наименование вида объекта	Единица измерения	Расчетный показатель	Наименование вида объекта	Единица измерения	Расчетный показатель	Наименование вида объекта	Единица измерения	Расчетный показатель	Расчетный показатель
1	2	3	4	5	6	7	8	9	
Информация о расчетных показателях максимально допустимого уровня территориальной доступности									
Наименование вида объекта	Единица измерения	Расчетный показатель	Наименование вида объекта	Единица измерения	Расчетный показатель	Наименование вида объекта	Единица измерения	Расчетный показатель	Расчетный показатель
1	2	3	4	5	6	7	8	9	

5. Информация об ограничениях использования земельного участка, в том числе если земельный участок полностью или частично расположен в границах зон с особыми условиями использования территорий

Земельный участок полностью расположен в границах зоны с особыми условиями использования территории: Санитарно-защитная зона Промышленный район "Нижнекурьянский", Решение заместителя главного государственного санитарного врача по Пермскому краю Об установлении размера санитарно-защитной зоны промышленных предприятий и объектов промышленного района «Нижнекурьянский» от 31.10.2011 №59 - Проектирование и строительство вести в соответствии с Постановлением Главного государственного санитарного врача РФ от 25.09.2007 №74 «О введении в действие новой редакции санитарно-эпидемиологических правил и нормативов СанПиН 2.2.1/2.1.1.1200-03 «Санитарно-защитные зоны и санитарная классификация предприятий, сооружений и иных объектов».

Земельный участок полностью расположен в границах зоны с особыми условиями использования территории: Приаэродромная территория аэродрома аэропорта Большое Савино, 59.32.2.857 - Постановление Правительства РФ от 11.03.2010 № 138 "Об утверждении Федеральных правил использования воздушного пространства Российской Федерации": "Запрещается размещать в полосах воздушных подходов на удалении до 30 км, а вне полос воздушных подходов - до 15 км от контрольной точки аэродрома объекты выбросов (размещения) отходов, животноводческие фермы, скотобойни и другие объекты, способствующие привлечению и массовому скоплению птиц."

6. Информация о границах зон с особыми условиями использования территорий, если земельный участок полностью или частично расположен в границах таких зон:

Наименование зоны с особыми условиями использования территории с указанием объекта, в отношении которого установлена такая зона	Перечень координат характерных точек в системе координат, используемой для ведения Единого государственного реестра недвижимости		
	Обозначение (номер) характерной точки	X	Y
1	2	3	4
Санитарно-защитная зона Промышленный район "Нижнекурьянский"	1	520780,12	2220559,88
	2	520778,66	2220643,95
	3	520756,85	2220643,54
	4	520756,83	2220654,82
	5	520708,78	2220654
	6	520709,55	2220621,22
	7	520716,42	2220621,18
	8	520732,98	2220620,91
	9	520732,88	2220611,25
	10	520735,45	2220611,16
	11	520735,51	2220607,06
	12	520732,84	2220606,98
	13	520732,54	2220577,72
	14	520716,25	2220577,53
	15	520708,77	2220577,45
	16	520708,95	2220558,83

7. Информация о границах зон действия публичных сервитутов Информация отсутствует

Обозначение (номер) характерной точки	Перечень координат характерных точек в системе координат, используемой для ведения Единого государственного реестра недвижимости	
	X	Y
-	-	-

8. Номер и (или) наименование элемента планировочной структуры, в границах которого расположен земельный участок

Кировский район

9. Информация о технических условиях подключения (технологического присоединения) объектов капитального строительства к сетям инженерно-технического обеспечения, определенных с учетом программ комплексного развития систем коммунальной инфраструктуры поселения, городского округа

Технические условия подключения объекта к сетям инженерно-технического обеспечения: в соответствии с действующими техническими условиями эксплуатирующих организаций

10. Реквизиты нормативных правовых актов субъекта Российской Федерации, муниципальных правовых актов, устанавливающих требования к благоустройству территории

Решение Пермской городской Думы от 18.12.2018 № 265 "Об утверждении Правил благоустройства территории города Перми и о признании утратившими силу отдельных решений Пермской городской Думы"

11. Информация о красных линиях: Информация отсутствует

Обозначение (номер) характерной точки	Перечень координат характерных точек в системе координат, используемой для ведения Единого государственного реестра недвижимости	
	X	Y
-	-	-