



АДМИНИСТРАЦИЯ ГОРОДА ПЕРМИ  
ЗАМЕСТИТЕЛЬ ГЛАВЫ АДМИНИСТРАЦИИ  
ГОРОДА ПЕРМИ - НАЧАЛЬНИК ДЕПАРТАМЕНТА  
ЗЕМЕЛЬНЫХ ОТНОШЕНИЙ  
РАСПОРЯЖЕНИЕ

27.09.2021

№ 21-01-03-1112

**О проведении аукциона  
на право заключения договора  
аренды земельного участка  
в Свердловском районе города  
Перми**

На основании статьи 39.11 Земельного кодекса Российской Федерации, Положения о департаменте земельных отношений администрации города Перми, утвержденного решением Пермской городской Думы от 24 февраля 2015 г. № 39:

1. Провести аукцион на право заключения договора аренды земельного участка, государственная собственность на который не разграничена, с кадастровым номером 59:01:4411005:151 площадью 877 кв. м, расположенного по адресу: г. Пермь, Свердловский район, ул. 4-я Липогорская, з/у 9а (далее – земельный участок), для строительства индивидуального жилого дома.

Срок аренды земельного участка – 20 лет.

Разрешенное использование земельного участка – для индивидуального жилищного строительства (2.1).

2. Настоящее распоряжение вступает в силу со дня подписания и действует до дня заключения договора аренды земельного участка с кадастровым номером 59:01:4411005:151.

3. Контроль за исполнением распоряжения возложить на заместителя начальника департамента земельных отношений администрации города Перми Хайруллину К.М.

Исполняющий обязанности заместителя  
главы администрации города Перми -  
начальника департамента земельных  
отношений администрации города Перми

А.А. Горюнов



Выписка из Единого государственного реестра недвижимости об объекте недвижимости

Сведения о характеристиках объекта недвижимости

На основании запроса от 03.09.2021, поступившего на рассмотрение 03.09.2021, сообщаем, что согласно записям Единого государственного реестра недвижимости:

Раздел 1 Лист 1

Земельный участок		
вид объекта недвижимости		
Лист № 1 раздела 1	Всего листов раздела 1: 3	Всего разделов: 7
Всего листов выписки: 10		
03.09.2021г. № КУВИ-002/2021-116618326		
Кадастровый номер:	59:01:4411005:151	
Номер кадастрового квартала:	59:01:4411005	
Дата присвоения кадастрового номера:	16.09.2020	
Ранее присвоенный государственный учетный номер:	данные отсутствуют	
Адрес:	Российская Федерация, Пермский край, г. Пермь, ул. 4-я Липогорская, з/у 9а	
Площадь:	877 +/- 10	
Кадастровая стоимость, руб.:	1486146.66	
Кадастровые номера расположенных в пределах земельного участка объектов недвижимости:	данные отсутствуют	
Кадастровые номера объектов недвижимости, из которых образован объект недвижимости:	данные отсутствуют	
Кадастровые номера образованных объектов недвижимости:	данные отсутствуют	
Категория земель:	Земли населенных пунктов	
Виды разрешенного использования:	для индивидуального жилищного строительства (2.1)	
Сведения о кадастровом инженере:	1285, образованием земельного участка из земель, находящихся в государственной или муниципальной собственности, расположенного по адресу: Российская Федерация, Пермский край, Пермский городской округ, город Пермь, Свердловский район, ул. 4-я Липогорская	
Сведения о лесах, водных объектах и об иных природных объектах, расположенных в пределах земельного участка:	данные отсутствуют	

полное наименование должности	подпись	инициалы, фамилия

М.П.



Земельный участок		Вид объекта недвижимости	
Лист № 2 раздела 1	Всего листов раздела 1: 3	Всего разделов: 7	Всего листов выписки: 10
03.09.2021г. № КУВИ-002/2021-116618326			
Кадастровый номер: 59:01:4411005:151			
Сведения о том, что земельный участок полностью расположен в границах зоны с особыми условиями использования территории, территории объекта культурного наследия, публичного сервитута:	Земельный участок полностью расположен в границах зоны с реестровым номером 59:32-6.533 от 27.04.2015, ограничение использования земельного участка в пределах зоны: Постановление Правительства РФ от 11.03.2010 N 138 "Об утверждении Федеральных правил использования воздушного пространства Российской Федерации": "Запрещается размещать в полосах воздушных подходов на удалении до 30 км, а вне полос воздушных подходов - до 15 км от контрольной точки аэродрома объекты выбросов (размещения) отходов, животноводческие фермы, скотобойни и другие объекты, способствующие привлечению и массовому скоплению птиц.", вид/наименование: Зона с особыми условиями использования - Приаэродромная территория аэродрома аэропорта Большое Савино, тип: Охранная зона транспорта, дата решения: 11.03.2010, номер решения: 138, наименование ОГВ/ОМСУ: Правительство Российской Федерации		
Сведения о том, что земельный участок расположен в границах особой экономической зоны, территории опережающего социально-экономического развития, зоны территориального развития в Российской Федерации, игорной зоны:	данные отсутствуют		
Сведения о том, что земельный участок расположен в границах особо охраняемой природной территории, охотничьих угодий, лесничеств:	данные отсутствуют		
Сведения о результатах проведения государственного земельного надзора:	данные отсутствуют		
Сведения о расположении земельного участка в границах территории, в отношении которой утвержден проект межевания территории:	данные отсутствуют		
Условный номер земельного участка:	данные отсутствуют		
Сведения о принятии акта и (или) заключении договора, предусматривающих предоставление в соответствии с земельным законодательством исполнительным органом государственного органа власти или органом местного самоуправления, находящегося в государственной или муниципальной собственности земельного участка для строительства наемного дома социального использования или наемного дома коммерческого использования:	данные отсутствуют		
Сведения о том, что земельный участок или земельные участки образованы на основании решения об изъятии земельного участка и (или) расположенного на нем объекта недвижимости для государственных или муниципальных нужд:	данные отсутствуют		
полное наименование должности		подпись	
		инициалы, фамилия	

Земельный участок	
вид объекта недвижимости	
Лист № 3 раздела 1	Всего листов раздела 1: 3
03.09.2021г. № КУВИ-002/2021-116618326	Всего разделов: 7
Кадастровый номер:	Всего листов выписки: 10
59:01:4411005:151	
Сведения о том, что земельный участок образован из земель или земельный участок образован из земель или земельного участка, государственная собственность на которые не разграничена:	Земельный участок образован из земель или земельного участка, государственная собственность на которые не разграничена. В соответствии с Федеральным законом от 25 октября 2001 г. № 137-ФЗ "О введении в действие Земельного кодекса Российской Федерации" орган Администрации Пермский городской округ, город Пермь уполномочен на распоряжение таким земельным участком.
Сведения о наличии земельного спора о местоположении границ земельных участков:	данные отсутствуют
Статус записи об объекте недвижимости:	Сведения об объекте недвижимости имеют статус "актуальные"
Особые отметки:	Сведения об ограниченных правах на объект недвижимости, обременениях данного объекта, не зарегистрированных в реестре прав, ограничений прав и обременений недвижимого имущества: вид ограничения (обременения): ограничения прав на земельный участок, предусмотренные статьями 56, 56.1 Земельного кодекса Российской Федерации; срок действия: с 16.09.2020; реквизииты документа-основания: постановление "Об утверждении Федеральных правил использования воздушного пространства Российской Федерации" от 11.03.2010 № 138 выдан: Правительство Российской Федерации. вид ограничения (обременения): ограничения прав на земельный участок, предусмотренные статьями 56, 56.1 Земельного кодекса Российской Федерации; срок действия: с 16.09.2020; реквизииты документа-основания: постановление "О порядке установления охранных зон объектов электросетевого хозяйства и особых условий использования земельных участков, расположенных в границах таких зон" от 24.02.2009 № 160 выдан: Правительство Российской Федерации; решение о согласовании границ охранной зоны объекта электросетевого хозяйства от 05.09.2019 № 08/665 выдан: Западно-Уральское управление Федеральной службы по экологическому, технологическому и атомному надзору. Земельный участок подлежит снятию с государственного кадастрового учета по истечении пяти лет со дня его государственного кадастрового учета, если на него не будут зарегистрированы права. Сведения, необходимые для заполнения раздела: 2 - Сведения о зарегистрированных правах, отсутствуют.
Получатель выписки:	ДЕПАРТАМЕНТ ЗЕМЕЛЬНЫХ ОТНОШЕНИЙ АДМИНИСТРАЦИИ ГОРОДА ПЕРМИ

полное наименование должности	подпись	инициалы, фамилия


М.П.



Выписка из Единого государственного реестра недвижимости об объекте недвижимости  
 Описание местоположения земельного участка

Земельный участок		
вид объекта недвижимости		
Лист № 1 раздела 3	Всего листов раздела 3: 1	Всего разделов: 7
03.09.2021г. № КУВИ-002/2021-116618326		Всего листов выписки: 10
Кадастровый номер: 59:01:4411005:151		

План (чертеж, схема) земельного участка



Масштаб 1:400	Условные обозначения:
полное наименование должности	подпись
	инициалы, фамилия

М.П.

Выписка из Единого государственного реестра недвижимости об объекте недвижимости  
Описание местоположения земельного участка

Земельный участок	
вид объекта недвижимости	
Лист № 1 раздела 3.1	Всего листов раздела 3.1: 1
Всего разделов: 7	
Всего листов выписки: 10	
03.09.2021г. № КУВИ-002/2021-116618326	
Кадастровый номер: 59:01:4411005:151	

№ п/п	Номер точки		Дирекционный угол	Горизонтальное проложение, м	Описание местоположения границ земельного участка		Сведения об адресах смежных участков
	начальная ая	конечная ая			Описание закрепления на местности	Кадастровые номера смежных участков	
1	2	3	4	5	6	7	8
1	1.1.1	1.1.2	106°56.9'	22.67	данные отсутствуют	данные отсутствуют	данные отсутствуют
2	1.1.2	1.1.3	193°57.6'	9.12	данные отсутствуют	данные отсутствуют	данные отсутствуют
3	1.1.3	1.1.4	199°47.0'	29.54	данные отсутствуют	59:01:4411005:5	адрес отсутствует
4	1.1.4	1.1.5	198°7.8'	1.19	данные отсутствуют	данные отсутствуют	данные отсутствуют
5	1.1.5	1.1.6	278°16.6'	1.11	данные отсутствуют	данные отсутствуют	данные отсутствуют
6	1.1.6	1.1.7	278°1.7'	18.19	данные отсутствуют	данные отсутствуют	данные отсутствуют
7	1.1.7	1.1.8	13°27.7'	27.58	данные отсутствуют	59:01:4413652:5418	данные отсутствуют
8	1.1.8	1.1.1	13°30.0'	15.29	данные отсутствуют	59:01:4413652:5416	данные отсутствуют

полное наименование должности	подпись	инициалы, фамилия
	М.П.	



Выписка из Единого государственного реестра недвижимости об объекте недвижимости  
 Описание местоположения земельного участка

Земельный участок			
вид объекта недвижимости			
Лист № 1 раздела 3.2	Всего листов раздела 3.2: 1	Всего разделов: 7	Всего листов выписки: 10
03.09.2021 г. № КУВИ-002/2021-116618326			
Кадастровый номер: 59:01:4411005:151			

Сведения о характерных точках границы земельного участка				
Система координат 59.2				
Номер точки	Координаты, м		Описание закрепления на местности	Средняя квадратичная погрешность определения координат характерных точек границы земельного участка, м
	X	Y		
1	2	3	4	5
1	511668	2234438.55	Нет закрепления	0.1
2	511661.39	2234460.24	Нет закрепления	0.1
3	511652.54	2234458.04	Нет закрепления	0.1
4	511624.74	2234448.04	Нет закрепления	0.1
5	511623.61	2234447.67	Нет закрепления	0.1
6	511623.77	2234446.57	Нет закрепления	0.1
7	511626.31	2234428.56	Нет закрепления	0.1
8	511653.13	2234434.98	Нет закрепления	0.1
1	511668	2234438.55	Нет закрепления	0.1

полное наименование должности	подпись	инициалы, фамилия

М.П.

Выписка из Единого государственного реестра недвижимости об объекте недвижимости  
Сведения о частях земельного участка

Земельный участок			
вид объекта недвижимости			
Лист № 1 раздела 4	Всего листов раздела 4: 1	Всего разделов: 7	Всего листов выписки: 10
03.09.2021 г. № КУВИ-002/2021-116618326			
Кадастровый номер: 59:01:4411005:151			
План (чертеж, схема) части земельного участка			
Учетный номер части: 59:01:4411005:151/1			
Масштаб 1:400		Условные обозначения:	

полное наименование должности	подпись	инициалы, фамилия
		М.П.



Выписка из Единого государственного реестра недвижимости об объекте недвижимости  
Сведения о частях земельного участка

Земельный участок		Всего листов выписки: 10	
вид объекта недвижимости			
Всего листов раздела 4.1: 2		Всего разделов: 7	
Лист № 1 раздела 4.1			
03.09.2021г. № КУВИ-002/2021-116618326			
Кадастровый номер: 59:01:4411005:151			
Учетный номер части	Площадь, м2	Содержание ограничения в использовании или ограничения права на объект недвижимости или обременения объекта недвижимости	
1	2	3	
59:01:4411005:151/1	403	<p>вид ограничения (обременения): ограничение прав на земельный участок, предусмотренные статьями 56, 56.1 Земельного кодекса Российской Федерации; Срок действия: с 2020-09-16; реквизиты документа-основания: постановление "О порядке установления охранных зон объектов электросетевого хозяйства и особых условий использования земельных участков, расположенных в границах таких зон" от 24.02.2009 № 160 выдан: Правительство Российской Федерации; решение о согласовании границ охранных зон объекта электросетевого хозяйства от 05.09.2019 № 08/665 выдан: Западно-Уральское управление Федеральной службы по экологическому, технологическому и атомному надзору; Содержание ограничения (обременения): Ограничение в использовании объектов недвижимости в границах охранных зон с особыми условиями использования территории ВЛ-10кВ Васильева-2; ВЛ-10 кВ Васильева-2 (отп. к КТП-6768);КЛ-10кВ Васильева-2 ПС Бахаревка, устанавливается в соответствии с Постановлением Правительства РФ от 24.02.2009 №160 «О порядке установления охранных зон объектов электросетевого хозяйства и особых условий использования земельных участков, расположенных в границах таких зон». 8. В охранных зонах запрещается осуществлять любые действия, которые могут нарушить безопасную работу объектов электросетевого хозяйства, в том числе привести к их повреждению или уничтожению, и (или) повлечь причинение вреда жизни, здоровью граждан и имуществу физических или юридических лиц, а также повлечь нанесение экологического ущерба и возникновение пожаров, в том числе: а) набрасывать на провода и опоры воздушных линий электропередачи и посторонние предметы, а также подниматься на опоры воздушных линий электропередачи; б) размещать любые объекты и предметы (материалы) в пределах созданных в соответствии с требованиями нормативно-технических документов проходов и подъездов для доступа к объектам электросетевого хозяйства, а также проводить любые работы и возводить сооружения, которые могут препятствовать доступу к объектам электросетевого хозяйства, без создания необходимых для такого доступа проходов и подъездов; в) находиться в пределах огороженной территории и помещениях распределительных устройств и подстанций, открывать двери и люки распределительных устройств и подстанций, производя переключения и подключения в электрических сетях (казанное требование не распространяется на работников, занятых выполнением разрешенных в установленном порядке работ), разводить огонь в пределах охранных зон вводимых и распределительных устройств, подстанций, воздушных линий электропередачи, а также в охранных зонах кабельных линий электропередачи; г) размещать свалки; д) производить работы ударными механизмами, сбрасывать тяжести массой свыше 5 тонн, производить сброс и слив едких и коррозионных веществ и горюче -смазочных материалов. 10. В пределах охранных зон без письменного решения о согласовании сетевых организаций юридическим и физическим лицам запрещаются: а) строительство, капитальный ремонт, реконструкция или снос зданий и сооружений; б) торные, взрывные, мелиоративные работы, в том числе связанные с временным затоплением земель; в) посадка и вырубка деревьев и кустарников; е) проезд машин и механизмов, имеющих общую высоту с грузом или без груза от поверхности дороги более 4,5 метра (в охранных зонах воздушных линий электропередачи); з) полив сельскохозяйственных культур в случае, если высота струи воды может составить свыше 3 метров (в охранных зонах воздушных линий электропередачи); и) полевые сельскохозяйственные работы с применением сельскохозйственных машин и оборудования высотой более 4 метров. 11. В охранных зонах, установленных для объектов электросетевого хозяйства напряжением до 1000 вольт, помимо действий, предусмотренных пунктом 10 настоящих Правил, без</p>	
полное наименование должности		подпись	инициалы, фамилия
			М.П.

Земельный участок		
вид объекта недвижимости		
Лист № 2 раздела 4.1	Всего листов раздела 4.1: 2	Всего разделов: 7
03.09.2021г. № КУВИ-002/2021-116618326		Всего листов выписки: 10
Кадастровый номер: 59:01:4411005:151		

	<p>письменного решения о согласовании сетевых организаций запрещается: а) размещать детские и спортивные площадки, стадионы, рынки, торговые точки, полевые станы, загоны для скота, гаражи и стоянки всех видов машин и механизмов, садовые, огородные и дачные земельные участки, объекты садоводческих, огороднических или дачных некоммерческих объединений, объекты жилищного строительства, в том числе индивидуального (в охранных зонах воздушных линий электропередачи); б) складировать или размещать хранилища любых, в том числе горюче-смазочных, материалов.; Реестровый номер границ: 59:01-6.6195; Вид объекта реестра границ: Зона с особыми условиями использования территории; Вид зоны по документу: Охранная зона ВЛ-10кВ Васильева-2; ВЛ-10 кВ Васильева-2 (отп. к КТП-6768);КЛ-10кВ Васильева-2 ПС Бахаревка; Тип зоны: Охранная зона инженерных коммуникаций</p>
Весь	<p>вид ограничения (обременения): ограничение прав на земельный участок, предусмотренные статьями 56, 56.1 Земельного кодекса Российской Федерации; Срок действия: с 2020-09-16; реквизиты документа-основания: постановление "Об утверждении Федеральных правил использования воздушного пространства Российской Федерации" от 11.03.2010 № 138 выдан: Правительство Российской Федерации; Содержание ограничения (обременения): Постановление Правительства РФ от 11.03.2010 N 138 "Об утверждении Федеральных правил использования воздушного пространства Российской Федерации". "Запрещается размещать в полосах воздушных подходов на удалении до 30 км, а вне полос воздушных подходов - до 15 км от контрольной точки аэродрома объекты выбросов (размещения) отходов, животноводческие фермы, скотобойни и другие объекты, способствующие привлечению и массовому скоплению птиц."; Реестровый номер границы: 59:32-6.553; Вид объекта реестра границ: Зона с особыми условиями использования территории; Вид зоны по документу: Зона с особыми условиями использования - Приаэродромная территория аэродрома Большое Савино; Тип зоны: Охранная зона транспорта</p>

полное наименование должности	подпись	инициалы, фамилия
-------------------------------	---------	-------------------

М.П.



Выписка из Единого государственного реестра недвижимости об объекте недвижимости  
 Сведения о частях земельного участка

Земельный участок	
вид объекта недвижимости	
Лист № 1 раздела 4.2	Всего листов раздела 4.2: 1
Всего разделов: 7	
Всего листов выписки: 10	
03.09.2021г. № КУВИ-002/2021-116618326	
Кадастровый номер: 59:01:4411005:151	

Сведения о характерных точках границы части (частей) земельного участка

Учетный номер части: 59:01:4411005:151/1

Система координат

Номер точки	Координаты, м		Описание закрепления на местности	Средняя квадратичная погрешность определения координат характерных точек границ земельного участка, м
	X	Y		
1	2	3	4	5
1	511668	2234438.55	-	-
2	511665.14	2234447.94	-	-
3	511625	2234437.84	-	-
4	511626.31	2234428.56	-	-
5	511653.13	2234434.98	-	-
1	511668	2234438.55	-	-

полное наименование должности	подпись	инициалы, фамилия

М.П.

Федеральная служба государственной  
регистрации, кадастра и картографии

Заявителю (ДЕПАРТАМЕНТ  
ЗЕМЕЛЬНЫХ ОТНОШЕНИЙ  
АДМИНИСТРАЦИИ ГОРОДА  
ПЕРМИ)

Уведомление об отсутствии в Едином  
государственном реестре недвижимости  
запрашиваемых сведений

7 сентября 2021г.

№ КУВИ-002/2021-116618436

На основании запроса от 03.09.2021,  
поступившего на рассмотрение 03.09.2021,  
в соответствии с частью 12 статьи 62 Федерального закона от 13 июля 2015 г. N 218-ФЗ "О  
государственной регистрации недвижимости" уведомляем, что в Едином государственном  
реестре недвижимости отсутствует запрошенная Вами информация.

1	Вид запрашиваемой информации:	выписка из ЕГРН об объекте недвижимости
2	Содержание запроса:	Вид объекта недвижимости: Здание. Описание объекта недвижимости: адрес: г. Пермь, Свердловский район, ул. 4-я Липогорская, 9а; дополнительная информация: назначение: Жилой дом.
3	Причины направления уведомления:	отсутствие в ЕГРН сведений об объекте недвижимости

Учреждения юстиции по государственной регистрации прав на недвижимое имущество и сделок с ним, правопреемниками которых являются соответствующие управления Росреестра, приступили к проведению государственной регистрации прав на недвижимое имущество и сделок с ним с дат, указанных на официальном сайте Росреестра в информационно-телекоммуникационной сети "Интернет".

полное наименование должности	подпись	инициалы, фамилия

М.П.



Федеральная служба государственной  
регистрации, кадастра и картографии

Заявителю (ДЕПАРТАМЕНТ  
ЗЕМЕЛЬНЫХ ОТНОШЕНИЙ  
АДМИНИСТРАЦИИ ГОРОДА  
ПЕРМИ)

Уведомление об отсутствии в Едином  
государственном реестре недвижимости  
запрашиваемых сведений

7 сентября 2021г.

№ КУВИ-002/2021-116618595

На основании запроса от 03.09.2021,  
поступившего на рассмотрение 03.09.2021,  
в соответствии с частью 12 статьи 62 Федерального закона от 13 июля 2015 г. N 218-ФЗ "О  
государственной регистрации недвижимости" уведомляем, что в Едином государственном  
реестре недвижимости отсутствует запрошенная Вами информация.

1	Вид запрашиваемой информации:	выписка из ЕГРН об объекте недвижимости
2	Содержание запроса:	Вид объекта недвижимости: Здание. Описание объекта недвижимости: адрес: г. Пермь, Свердловский район, ул. 4-я Липогорская, 9а; дополнительная информация: назначение: Жилой дом.
3	Причины направления уведомления:	отсутствие в ЕГРН сведений об объекте недвижимости

Учреждения юстиции по государственной регистрации прав на недвижимое имущество и сделок с ним, правопреемниками которых являются соответствующие управления Росреестра, приступили к проведению государственной регистрации прав на недвижимое имущество и сделок с ним с дат, указанных на официальном сайте Росреестра в информационно-телекоммуникационной сети "Интернет".

полное наименование должности	подпись	инициалы, фамилия

М.П.

Федеральная служба государственной  
регистрации, кадастра и картографии

Заявителю (ДЕПАРТАМЕНТ  
ЗЕМЕЛЬНЫХ ОТНОШЕНИЙ  
АДМИНИСТРАЦИИ ГОРОДА  
ПЕРМИ)

Уведомление об отсутствии в Едином  
государственном реестре недвижимости  
запрашиваемых сведений

7 сентября 2021г.

№ КУВИ-002/2021-116618507

На основании запроса от 03.09.2021,  
поступившего на рассмотрение 03.09.2021,  
в соответствии с частью 12 статьи 62 Федерального закона от 13 июля 2015 г. N 218-ФЗ "О  
государственной регистрации недвижимости" уведомляем, что в Едином государственном  
реестре недвижимости отсутствует запрошенная Вами информация.

1	Вид запрашиваемой информации:	выписка из ЕГРН об объекте недвижимости
2	Содержание запроса:	Вид объекта недвижимости: Объект незавершённого строительства. Описание объекта недвижимости: адрес: г. Пермь, Свердловский район, ул. 4-я Липогорская, 9а.
3	Причины направления уведомления:	отсутствие в ЕГРН сведений об объекте недвижимости

Учреждения юстиции по государственной регистрации прав на недвижимое имущество и сделок с ним, правопреемниками которых являются соответствующие управления Росреестра, приступили к проведению государственной регистрации прав на недвижимое имущество и сделок с ним с дат, указанных на официальном сайте Росреестра в информационно-телекоммуникационной сети "Интернет".

полное наименование должности	подпись	инициалы, фамилия

М.П.





**АДМИНИСТРАЦИЯ ГОРОДА ПЕРМИ  
НАЧАЛЬНИК ДЕПАРТАМЕНТА  
ГРАДОСТРОИТЕЛЬСТВА И АРХИТЕКТУРЫ  
РАСПОРЯЖЕНИЕ**

16.10.2020

059-22-01-03/2-974

**О присвоении адресов объектам  
адресации**

В соответствии с постановлениями Правительства Российской Федерации от 19 ноября 2014 г. № 1221 «Об утверждении Правил присвоения, изменения и аннулирования адресов», от 22 мая 2015 г. № 492 «О составе сведений об адресах, размещаемых в государственном адресном реестре, порядке межведомственного информационного взаимодействия при ведении государственного адресного реестра, о внесении изменений и признании утратившими силу некоторых актов правительства Российской Федерации», решением Пермской городской Думы от 27 сентября 2011 г. № 193 «О создании департамента градостроительства и архитектуры администрации города Перми», постановлением администрации города Перми от 06 апреля 2009 г. № 191 «Об адресном реестре города Перми»:

**1. Объектам адресации:**

1.1. земельному участку с кадастровым номером 59:01:4411005:151 площадью 877 кв. м, расположенному в Свердловском районе присвоен адрес: Российская Федерация, Пермский край, Пермский городской округ, г. Пермь, ул. 4-я Липогорская, з/у 9а;

1.2. земельному участку с кадастровым номером 59:01:4413863:166 площадью 1153 кв. м, расположенному в Индустриальном районе присвоен адрес: Российская Федерация, Пермский край, Пермский городской округ, г. Пермь, ул. 1-я Юннатская, з/у 5а.

2. Местоположение объектов адресации указано согласно приложениям 1, 2 к настоящему распоряжению.

3. Отделу ведения адресного реестра в течение 3 рабочих дней со дня вступления в силу настоящего распоряжения внести настоящее распоряжение в государственный адресный реестр.

4. Настоящее распоряжение вступает в силу со дня подписания.

5. Контроль за исполнением настоящего распоряжения возложить на заместителя начальника департамента градостроительства и архитектуры администрации города Перми Сюткина В.Г.

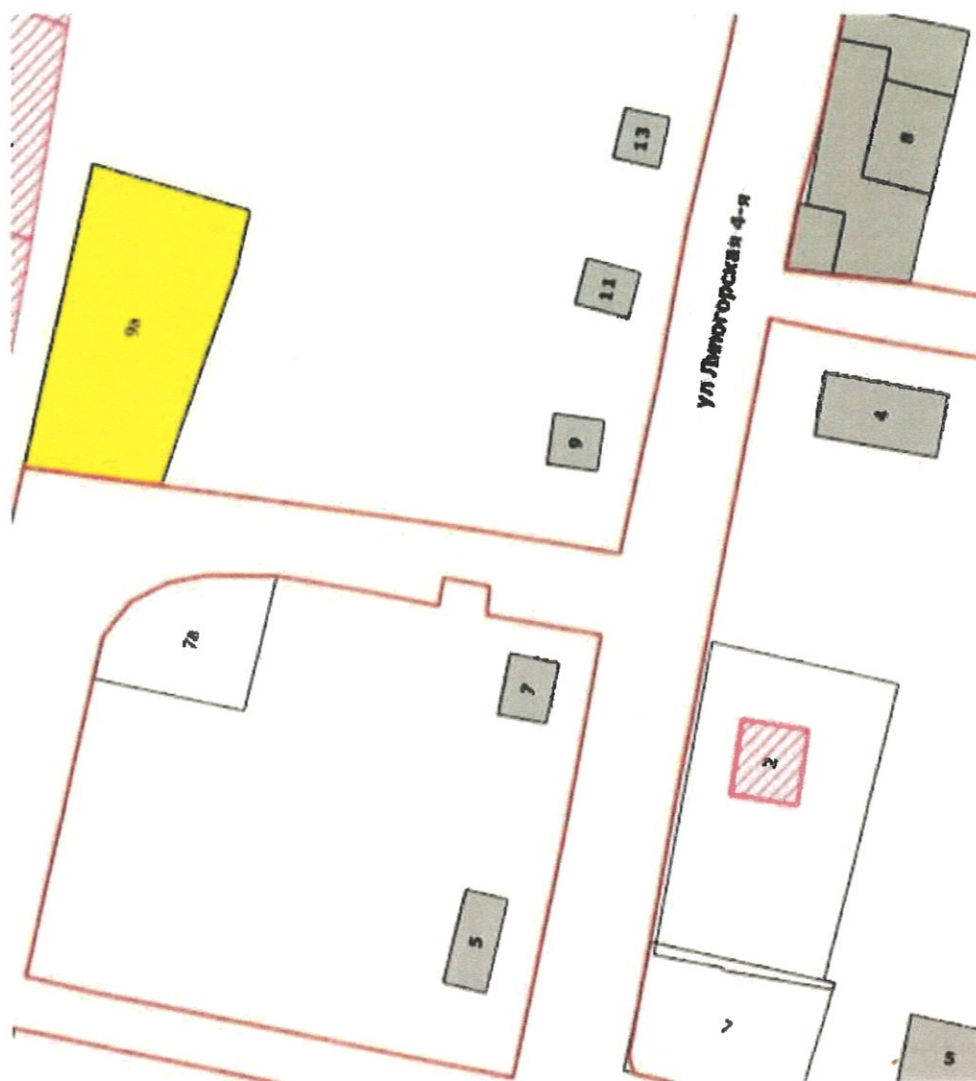
И.о. начальника департамента  
градостроительства и архитектуры



В.Г. Сюткин



**Схема местоположения объекта адресации**



М 1:1000





16.10.2020 г. № 110-17690

на № 110-20962 от 14.10.2020 г.

**ТЕХНИЧЕСКИЕ УСЛОВИЯ**  
**подключения частного жилого дома**  
**к сетям/системам водоснабжения и/или водоотведения**  
**(для формирования пакета конкурсной документации)**

<b>Основание:</b> <i>запрос № 110-20962 от 14.10.2020 г.</i> <i>На конкурс для продажи или предоставления в аренду земельного участка под индивидуальное жилищное строительство</i>	<b>Заказчик:</b> <i>Департамент градостроительства и архитектуры администрации г. Перми</i>  <i>Начальник</i> <i>М.В. Норова</i>
Наименование объекта:	Конкурсная площадка под индивидуальное жилищное строительство
Характеристика объекта:	<input checked="" type="checkbox"/> новое строительство <input type="checkbox"/> реконструкция
<b>Адрес объекта:</b> Кадастровый номер: Квартал, микрорайон города: Административный район города:	<b>ул. Липогорская 4-ая</b> <b>59:01:4411005:151</b> пос. Южный Свердловский
<b>Максимальное планируемое водопотребление в возможных точках подключения:</b>	<b>1,0 м<sup>3</sup>/сут</b>
<b>Максимальное планируемое водоотведение в возможных точках подключения:</b>	<b>1,0 м<sup>3</sup>/сут</b>

Возможные точки подключения объекта индивидуального жилищного строительства:

**ВОДОСНАБЖЕНИЕ:**

от водопровода d-400 мм по Бродовскому тракту.

В соответствии с СП 31.13330.2012 «Водоснабжение. Наружные сети и сооружения», для подачи воды на хозяйственно-противопожарные нужды, независимо от расхода воды на пожаротушение, при длине сети водопровода свыше 200 м, необходимо выполнить кольцевание наружных сетей водопровода.

Альтернативным методом снабжения водой вышеуказанного объекта может быть скважина.

**ВОДООТВЕДЕНИЕ:**

Первый вариант: в сеть канализации d-300 мм вдоль Бродовского тракта в районе зданий по ул. Героев Хасана, 109/2, 109/3.

Второй вариант: При проектировании может быть применен альтернативный способ канализования, без подключения к централизованной системе канализации г. Перми (отвод стоков на локальные очистные сооружения, канализование жилого дома в выгребную яму с последующим вывозом стоков спец. машинами), который должен соответствовать всем нормативным требованиям Российской Федерации.

В случае наличия в границах земельного участка существующих сетей водоснабжения и (или) водоотведения, Заказчику предусмотреть размещение объекта за пределами охранных зон сетей.

Кроме того, в случае наличия в границах земельного участка существующих сетей водоснабжения и водоотведения Администрации г. Перми установить публичные сервитуты для использования земельного участка в целях ремонта сетей водопровода и канализации.

При проработке возможности строительства на данной площадке, Заказчику необходимо получить технические условия подключения объекта капитального строительства к системам водоснабжения и водоотведения.

Для получения технических условий подключения объекта индивидуального жилищного строительства к системам водоснабжения и водоотведения, Заказчику (правообладателю земельного участка) необходимо предоставить пакет документов в соответствии Постановлением Правительства РФ от 13.02.06г. №83, в том числе: копии правоустанавливающих документов на земельный участок (для собственника – копия свидетельства о государственной регистрации права либо копия выписки из Единого государственного реестра прав); для арендатора – копия договора аренды с отметкой о его государственной регистрации).

Настоящие технические условия на подключение к сетям водоснабжения и водоотведения конкурсной площадки под индивидуальное жилищное строительство по ул. Липогорская 4-я (кадастровый номер земельного участка **59:01:4411005:151**) в Свердловском районе, выданные для формирования пакета конкурсной документации, не дают права на проектирование и строительство сетей водоснабжения и водоотведения жилого дома.

Срок действия технических условий - **3 года**. По истечении этого срока параметры выданных технических условий могут быть изменены.

Главный управляющий директор



В.В. Глазков



29.10.2020

№ ПЭ/ПГЭС/01-22/7881

614016, г. Пермь, ул. Камчатовская, д. 26  
Тел.: (342) 233-02-48, Факс: (342) 233-27-07  
E-mail: pe-pges@rosseti-ural.ru

На \_\_\_\_\_

от \_\_\_\_\_

И.о. начальника управления  
территориального  
планирования и механизмов  
реализации  
Департамента градостроительства и  
архитектуры администрации города  
Перми  
С.В. Коротковой

Сибирская ул., д. 15,  
г. Пермь, 614000

О представлении информации

Уважаемая Светлана Витальевна!

В ответ на Ваше обращение от 05.10.2020 №№ 059-22-01-20/2-1137 ПО ПГЭС филиала ОАО «МРСК Урала» - «Пермэнерго» сообщает о наличии технической возможности технологического присоединения энергопринимающих устройств объектов с предполагаемым электропотреблением 15 кВт:

Предполагаемый адрес размещения	Кадастровый номер	Схема
Мотовилихинский р-н, ул. Грибоедова	59:01:4219020:139	ТП-2017
Свердловский р-н, ул. 4-ой Липогорской	59:01:4411005:151	ТП-6352 ✓
Свердловский р-н, ул. 1-ой Гиринской	59:01:4413942:216	ТП-7495
Свердловский р-н, ул. 1-ой Юннатской	59:01:4413863:166	ТП-7013

В соответствии с «Правилами технологического присоединения...», утвержденными постановлением Правительства Российской Федерации № 861 от 27.12.2004 года (в посл. редакции) (далее – Правила), конкретные технические условия на энергоснабжение объекта будут разработаны в составе договора о технологическом присоединении.

Плата за технологическое присоединение энергопринимающих устройств устанавливается исходя из стоимости мероприятий по технологическому

присоединению, размер платы определяется по утвержденным тарифам согласно постановлению РСТ Пермского края от 30.12.2019 № 213-тп (в последней редакции).

Для заключения договора на технологическое присоединение необходимо представить письменную заявку с приложением необходимых документов и сведений, указанных в п. 9 Правил.

Дополнительно сообщаем, что электроснабжение объектов, размещаемых на указанных площадках, возможно будет осуществить при условии строительства питающих линий электропередач 0,4 кВ на основании договора об осуществлении технологического присоединения объекта к электрическим сетям филиала «Пермэнерго» (при подготовке ГПЗУ необходимо предусмотреть трассы для строительства ЛЭП 0,4 кВ).

Обращаем Ваше внимание, что проектирование и строительство электросетевых объектов займет время, заявку на технологическое присоединение следует подать заблаговременно.

Подать заявку на технологическое присоединение возможно через портал ПАО Россети (<https://светлаястрана.рф>), либо направить заявку почтовым отправлением.

Зам. директора по технологическому  
присоединению



П. А. Миронов





Акционерное общество  
«Газпром газораспределение Пермь»  
(АО «Газпром газораспределение Пермь»)

**Пермский филиал**

ул. Уральская, д. 104, г. Пермь,  
Пермский край, Российская Федерация, 614107  
тел.: +7 (342) 262-79-07, факс: +7 (342) 262-79-09, +7 (342) 282-52-76  
e-mail: post@pf.ugaz.ru  
ОКПО 03295605, ОГРН 1025900512670, ИНН 5902183841, КПП 590602001  
*15.10.2020* № *179-6992*  
на № ПФ-10611 от 13.10.2020

О технической возможности  
подключения

**Уважаемая Светлана Витальевна!**

В ответ на Ваше письмо исх. № 059-22-01-20/2-1138 от 05.10.2020 (вх. № ПФ-10611 от 13.10.2020г.) сообщаю, что техническая возможность подключения объектов капитального строительства, которые располагаются (будут располагаться) на земельном участке с кад. № 59:01:4219020:139 (г. Пермь, Мотовилихинский район, ул. Грибоедова) с предполагаемой максимальной нагрузкой (часовым расходом газа) 8 м<sup>3</sup>/час, на земельном участке с кад. № 59:01:4411005:151 (г. Пермь, Свердловский район, ул. 4-я Липогорская) с предполагаемой максимальной нагрузкой (часовым расходом газа) 8 м<sup>3</sup>/час, на земельном участке с кад. № 59:01:4413942:216 (г. Пермь, Индустриальный район, ул. 1-я Гириная) с предполагаемой максимальной нагрузкой (часовым расходом газа) 8 м<sup>3</sup>/час, на земельном участке с кад. № 59:01:4413863:166 (г. Пермь, Индустриальный район, ул. 1-я Юннатская) с предполагаемой максимальной нагрузкой (часовым расходом газа) 8 м<sup>3</sup>/час, на земельном участке с кад. № 59:01:0911481:111 (г. Пермь, Свердловский район, ул. Бригадирская) с предполагаемой максимальной нагрузкой (часовым расходом газа) 7,1 м<sup>3</sup>/час имеется. ✓

Для рассмотрения вопроса о предоставлении технических условий на подключение (технологическое присоединение) Заявителю, намеревающемуся осуществить подключение к газораспределительным сетям объектов капитального строительства необходимо направить в адрес Пермского филиала АО «Газпром газораспределение Пермь» (через почтовый ящик, расположенный по адресу: г. Пермь, ул. Уральская, д. 104, 1 этаж, либо по электронной почте: [post@pf.ugaz.ru](mailto:post@pf.ugaz.ru)) Запрос о предоставлении технических условий и пакет документов в соответствии с п. 7,8 Правил подключения (технологического присоединения) объектов капитального строительства к сетям газораспределения, утвержденных Постановлением Правительства РФ

Исп.Куварзина Т.В.  
Тел.: 262-79-21

Департамент  
градостроительства и  
архитектуры  
Администрации города Перми  
И.о. начальника  
управления территориального  
планирования и механизмов  
реализации  
С.В. Коротковой

614000, г. Пермь,  
ул. Сибирская, д.15  
тел. 8(342)212-72-57

№1314 от 30.12.2013 (в ред. от 19.03.2020г.), далее по тексту – Правил подключения.

Запрос о предоставлении технических условий может быть дополнен просьбой о выдаче информации о размере платы за подключение (технологическое присоединение) объекта капитального строительства к газораспределительным сетям (п. 13(1) Правил подключения).

Главный инженер



И.В. Бухаринов

Исп. Куварзина Т.В.  
Тел.: 262-79-21







АДМИНИСТРАЦИЯ ГОРОДА ПЕРМИ  
УПРАВЛЕНИЕ ПО ЭКОЛОГИИ  
И ПРИРОДОПОЛЬЗОВАНИЮ

Ул. Советская, 22, г. Пермь, 614000

Тел./факс (342) 210-99-91

E-mail: uer@gorodperm.ru

<http://www.priodaperm.ru>

ОКПО 52254767, ОГРН 102590051461,

ИНН 5904082510

Победителю конкурса

№ \_\_\_\_\_

На № \_\_\_\_\_

от \_\_\_\_\_

**Перечень мероприятий по охране окружающей среды № 247 от 05.10.2020**

**Наименование и адрес объекта** – Строительство индивидуального жилого дома по ул.4-ой Липогорской (кад.н. 59:01:4411005:151) в Свердловском районе города Перми.

**Инициатор деятельности** – Победитель конкурса.

**Условия строительства:**

1. Проектом предусмотрено:

1.1. Максимальное сохранение существующих деревьев.

1.2. Снос деревьев, попадающих под пятно застройки, вести на основании акта комиссионного обследования зеленых насаждений в соответствии с решением Пермской городской Думы от 26.08.2014 г. № 155. Указанный акт должен быть составлен на основании проектной документации. Остальные деревья сохранить.

1.3. Восстановление зеленых насаждений вести в соответствии с решением Пермской городской Думы от 26 августа 2014 г. № 155.

1.4. Сбор и отвод ливневых вод с использованием вариантов решений в зависимости от:

а) наличия централизованной системы ливневой канализации;

б) площади водосбора с учетом транзитных вод с прилегающей территории;

в) угла наклона рельефа, включающий прилегающие территории;

г) применения иных решений равномерного отвода поверхностного стока с запрашиваемой территории на прилегающие территории.

1.5. Определение видов образующихся отходов и мест их размещения на период эксплуатации.

1.6. Конкретные мероприятия по охране окружающей среды на период строительства, включая:

- установку временного защитного ограждения строительной площадки,
- ограждение существующих зеленых насаждений, не попадающих под пятно застройки,
- прокладку коммуникаций осуществлять на расстоянии не менее 2 м от ствола дерева, чтобы не повредить корневую систему,
- не использовать приствольные круги существующих деревьев (Ø 1м) под складирование материалов и установки временных сооружений,
- определение видов и объемов образующихся отходов и мест их размещения,
- систематический вывоз отходов,
- недопущение загрязнения атмосферы, почвы и подземных вод,
- предотвращение выноса грязи автотранспортом, выезжающим со строительной площадки.

**Срок действия перечня мероприятий - 3 года.**

Начальник управления

Д.Н.Андреев



АДМИНИСТРАЦИЯ  
ГОРОДА ПЕРМИ  
ДЕПАРТАМЕНТ ДОРОГ  
И БЛАГОУСТРОЙСТВА

Ленина ул., д. 25, Пермь, 614000  
тел./факс (342) 212-62-80  
e-mail:ddb@gorodperm.ru  
http://www.gorodperm.ru

Начальнику управления  
территориального планирования и  
механизмов реализации  
департамента градостроительства  
и архитектуры администрации  
города Перми  
Коротковой С.В.

21.10.2020 № 059-24-01-36/3-2269

059-22-01-20/3-3700 01.10.2020  
На № от

**Заключение о возможности  
размещения объектов**

Уважаемая Светлана Витальевна!

Департамент дорог и благоустройства администрации города Перми считает возможным предоставление земельных участков

- 59:01:4413942:216, расположенного по ул.1-ой Гириной в Индустриальном районе города Перми, для индивидуального жилищного строительства;

- 59:01:4411005:151, расположенного по ул.4-ой Липогорской в Свердловском районе города Перми, для индивидуального жилищного строительства;

- 59:01:4219020:139, расположенного по ул.Грибоедова в Мотовилихинском районе города Перми, для индивидуального жилищного строительства;

- 59:01:4413863:166, расположенного по ул.1-ой Юннатской в Индустриальном районе города Перми, для индивидуального жилищного строительства;

- 59:01:0911481:111, расположенного по ул.Бригадирской в Свердловском районе города Перми, под объекты коммунального обслуживания, при следующих условиях.

Сухарева Анастасия Юрьевна  
2101253



Поверхностный водоотвод решить проектом без подтопления смежных территорий, в соответствии с действующими нормативно-правовыми актами и природоохранным законодательством.

Предусмотреть ликвидацию разрушений, а также повреждений существующего дорожного покрытия.

Предусмотреть присоединение к улично-дорожной сети в твердом покрытии.

Получить от владельца автомобильной дороги согласие на размещение примыкающего подъезда к дороге.

Временный подъезд, а также обустройство и содержание строительной площадки организовать в соответствии с решением Пермской городской Думы от 18.12.2018 №265 «Об утверждении Правил благоустройства территории города Перми и о признании утратившими силу отдельных решений Пермской городской Думы».

Заместитель начальника департамента

С.И. Красильников



Сухарева Анастасия Юрьевна  
210 12 53



ГОСУДАРСТВЕННАЯ ИНСПЕКЦИЯ  
ПО ОХРАНЕ ОБЪЕКТОВ КУЛЬТУРНОГО  
НАСЛЕДИЯ ПЕРМСКОГО КРАЯ

Ул. 25 Октября, д. 18а, г. Пермь, 614000  
Тел. (342) 212-05-29, факс (342) 212-05-88  
E-mail: info@giokn.permkrai.ru  
ОКПО 15529947, ОГРН 1175958018576  
ИНН/КПП 5902043202/590201001

29.10.2020 № Исх55-01-17.2-430

059-22-01-20/2-1126 от 01.10.2020  
На № \_\_\_\_\_ от \_\_\_\_\_

По возможности размещения  
объектов на испрашиваемых  
земельных участках в г. Перми

Начальнику управления  
территориального  
планирования и механизмов  
реализации департамента  
градостроительства и  
архитектуры администрации  
города Перми  
Дылдину И.Ю.

Уважаемый Игорь Юрьевич!

Рассмотрев Ваш запрос, Государственная инспекция по охране объектов культурного наследия Пермского края сообщает следующее.

На момент обращения в границах земельных участков с кадастровыми номерами:

- 59:01:4413942:216, расположенного по ул. 1-ой Гириной в Индустриальном районе города Перми, для индивидуального жилищного строительства;
- 59:01:4411005:151, расположенного по ул. 4-ой Липогорской в Свердловском районе города Перми, для индивидуального жилищного строительства;
- 59:01:4219020:139, расположенного по ул. Грибоедова в Мотовилихинском районе города Перми, для индивидуального жилищного строительства;
- 59:01:4413863:166, расположенного по ул. 1-ой Юннатской в Индустриальном районе города Перми, для индивидуального жилищного строительства;
- 59:01:0911481:111, расположенного по ул. Бригадирской в Свердловском районе города Перми, под объекты коммунального обслуживания (3.1),

объекты культурного наследия, включенные в единый государственный реестр, либо выявленные объекты культурного наследия, а также объекты, обладающие признаками объекта культурного наследия, отсутствуют.



Участки расположены вне зон охраны и защитных зон объектов культурного наследия. В соответствии с федеральными законами ограничения для размещения капитальных объектов на испрашиваемых участках, по условиям охраны объектов культурного наследия, не имеются.

Начальник инспекции



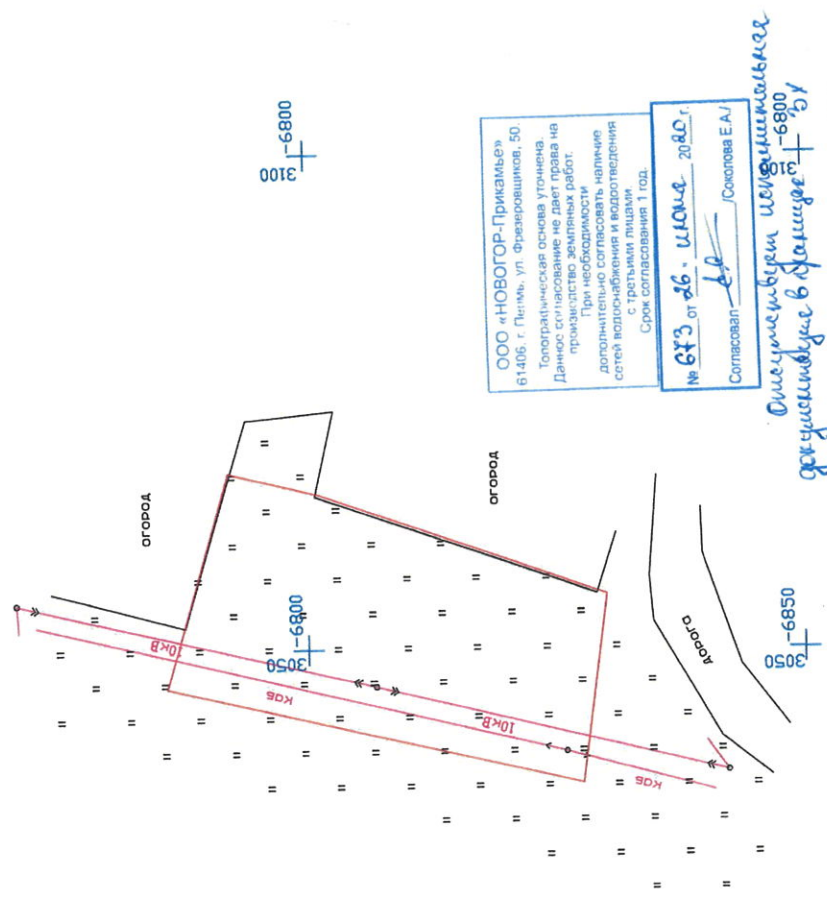

А.С. Жуковский

Вильданов Родион Фаясович  
212 50 96









Условные обозначения


— граница земельного участка

+ Система координат: СК г. Пермь

Имя	Колч	Лист	Док	Павиль	Дата	Геодезическая съемка земельного участка по адресу: г. Пермь, Свердловский район, ул. 4-я, Митрофановская
Директор	Боголюбова Е.С.				06.20	
Геодезист	Костова Р.Э.				06.20	
						Геодезическая съемка для межевания
						СТОВАЯ ЛИСТ
						1 1
						МД
						ПЛАН М 1:500
						Институт территориального планирования







Общество с ограниченной ответственностью  
 "Пермская сетевая компания"  
 614039, г. Пермь, ул. П.Осипенко, 41-а  
 № 490 от 23 января 2010 г.  
 Подпись: Рум. Бушманова Е.В.  
 Семель 000 "ПК" ИТ.



Условные обозначения  
 — граница земельного участка  
 + Система координат: СК г. Пермь

Имя	Фамилия	Док.	Подпись	Дата
Геодезическая съемка земельного участка по адресу: г. Пермь, Свердловский район, ул. 4-я Липовская				
Геодезическая съемка для назначения				
СТАВКИ	ЛИСТ	ЛИСТ	ЛИСТОВ	
	1	1	1	
Директор	Евдокимов Е.С.	06.20		
Геодезист	Костанов И.В.	06.20		
ПЛАН М 1:500				ИЖИ
				"Институт территориального планирования"





Градостроительный план земельного участка №

РФ - 59 - 2 - 03 - 0 - 00 - 2020 - 1415

Градостроительный план земельного участка подготовлен на основании  
заявления №059-22-01-37/1 - 261 от 24.11.2020

Департамента градостроительства и архитектуры администрации г. Перми

(реквизиты заявления правообладателя земельного участка, иного лица в  
случае, предусмотренном частью 1.1 статьи 57.3 Градостроительного кодекса  
Российской Федерации, с указанием ф.и.о. заявителя - физического лица, либо  
реквизиты заявления и наименование заявителя - юридического лица о выдаче  
градостроительного плана земельного участка)

Местонахождение земельного участка

Пермский край

(субъект Российской Федерации)

г.Пермь, Свердловский р-н, ул.4-я Липогорская, 9а

(муниципальный район или городской округ)

(поселение)

Описание границ земельного участка (образуемого земельного участка):

Обозначение (номер) характерной точки	Перечень координат характерных точек в системе координат, используемой для ведения Единого государственного реестра недвижимости	
	X	Y
1	511668	2234438,55
2	511661,39	2234460,24
3	511652,54	2234458,04
4	511624,74	2234448,04
5	511623,61	2234447,67
6	511623,77	2234446,57
7	511626,31	2234428,56
8	511653,13	2234434,98
1	511668	2234438,55

Кадастровый номер земельного участка (при наличии) или в случае, предусмотренном частью 1.1  
статьи 57.3 Градостроительного кодекса Российской Федерации, условный номер образуемого  
земельного участка на основании утвержденных проекта межевания территории и (или) схемы  
расположения земельного участка или земельных участков на кадастровом плане территории

59:01:4411005:151

Площадь земельного участка

877 кв.м

Информация о расположенных в границах земельного участка объектах капитального  
строительства

Объекты капитального строительства отсутствуют



Информация о границах зоны планируемого размещения объекта капитального строительства в соответствии с утвержденным проектом планировки территории (при наличии)

Обозначение (номер) характерной точки	Перечень координат характерных точек в системе координат, используемой для ведения Единого государственного реестра недвижимости	
	X	Y
-	-	-

Реквизиты проекта планировки территории и (или) проекта межевания территории в случае, если земельный участок расположен в границах территории, в отношении которой утверждены проект планировки территории и (или) проект межевания территории

Постановление администрации города Перми №1178 от 22.12.2017

(указывается в случае, если земельный участок расположен в границах территории в отношении которой утверждены проект планировки территории и (или) проект межевания территории)

Градостроительный план подготовлен Сюткиным В.Г., заместителем начальника департамента, департамент градостроительства и архитектуры администрации города Перми

(ф.и.о., должность уполномоченного лица, наименование органа)

М.П.  
(при наличии)

(подпись)

В.Г.Сюткин  
(расшифровка подписи)

Дата выдачи

(ДД.ММ.ГГ)

07.12.2020

## 1. Чертеж(и) градостроительного плана земельного участка

Чертеж(и) градостроительного плана земельного участка разработан(ы) на топографической основе в масштабе \_\_\_\_\_, выполненной \_\_\_\_\_

(дата, наименование организации, подготовившей топографическую основу)

Чертеж(и) градостроительного плана земельного участка разработан(ы)

04.12.2020, Департамент градостроительства и архитектуры администрации г. Перми

(дата, наименование организации)

**2. Информация о градостроительном регламенте либо требованиях к назначению, параметрам и размещению объекта капитального строительства на земельном участке, на который действие градостроительного регламента не распространяется или для которого градостроительный регламент не устанавливается**

Земельный участок расположен в территориальной зоне: Ж-5. Установлен градостроительный регламент

**2.1. Реквизиты акта органа государственной власти субъекта Российской Федерации, органа местного самоуправления, содержащего градостроительный регламент либо реквизиты акта федерального органа государственной власти, органа государственной власти субъекта Российской Федерации, органа местного самоуправления, иной организации, определяющего в соответствии с федеральными законами порядок использования земельного участка, на который действие градостроительного регламента не распространяется или для которого градостроительный регламент не устанавливается**

Решение Пермской городской Думы от 26.06.2007 № 143 "Об утверждении Правил землепользования и застройки города Перми"

**2.2. Информация о видах разрешенного использования земельного участка  
основные виды разрешенного использования земельного участка:**

**Ж-5 Зона индивидуальной усадебной жилой застройки**

**основные виды разрешенного использования земельного участка:**

- для индивидуального жилищного строительства (2.1)
- блокированная жилая застройка (2.3)
- дошкольное, начальное и среднее общее образование (3.5.1)
- объекты наружного противопожарного водоснабжения (пожарные резервуары, водоемы, пирсы и прочие)
- оказание социальной помощи населению (3.2.2)
- оказание услуг связи (3.2.3)

**условно разрешенные виды использования земельного участка:**

- дома социального обслуживания (3.2.1)
- магазины (4.4)
- амбулаторно-поликлиническое обслуживание (3.4.1)
- объекты культурно-досуговой деятельности (3.6.1)
- спорт (5.1)
- спортивные площадки
- приемные пункты прачечных и химчисток
- общественное питание (4.6)
- амбулаторное ветеринарное обслуживание (3.10.1)
- антенны сотовой, радиорелейной и спутниковой связи
- религиозное использование (3.7)
- гостиничное обслуживание (4.7)
- коммунальное обслуживание (3.1)

**вспомогательные виды использования земельного участка:**

- зеленые насаждения

- хранение автотранспорта (2.7.1)
- ведение огородничества (13.1)
- объекты наружного противопожарного водоснабжения (пожарные резервуары, водоемы)



**2.3. Пределыные (минимальные и (или) максимальные) размеры земельного участка и предельные параметры разрешенного строительства, реконструкции объекта капитального строительства, установленные градостроительным регламентом для территориальной зоны, в которой расположен земельный участок:**

1	2	3	4	5	6	7	8
Пределыные (минимальные и (или) максимальные) размеры земельных участков, в том числе их площадь	Максимальный размер земельного участка для всех видов разрешенного использования земельных участков, за исключением случаев, установленных настоящей статьей: 1000000 кв. м; Минимальный размер земельного участка для всех видов разрешенного использования земельных участков, за исключением случаев, установленных настоящей статьей: 1 кв. м; Минимальный размер земельного участка с видом разрешенного использования «для индивидуального жилищного строительства (2.1)»: 450 кв. м; Максимальный размер земельного участка с видом разрешенного использования «для индивидуального жилищного строительства (2.1)»: 2000 кв. м; Минимальный размер земельного участка для площадок для выгула собак: 600 кв. м;	Площадь, м <sup>2</sup> или га	4	5	6	7	8
Без ограничений	Без ограничений	Без ограничений	Минимальный отступ от границ земельного участка до места допустимого размещения зданий, строений, сооружений, где отступ определяется с учетом красных линий и линий регулирования застройки, установленных проектом планировки территории, а также границ смежных земельных участков при блокированной жилой застройке): 3 м;	Предельное количество этажей и (или) предельная высота зданий, строений, сооружений	Максимальный процент застройки в границах земельного участка, определяемый как отношение суммарной площади земельного участка, которая может быть застроена, ко всей площади земельного участка	Требования к архитектурным решениям объектов капитального строительства, расположенным в границах территории исторического поселения федерального или регионального значения	Иные показатели
				10,5 м;	в границах земельного участка, определяемый как отношение суммарной площади земельного участка, которая может быть застроена, ко всей площади земельного участка для всех видов разрешенного использования земельных участков: 40 %;	Без ограничений	Максимальный выступ за красную линию нависающих частей здания наземных уровней, выступающих из плоскости наружной стены фасада здания на высоте не менее 4,5 м над территорией общего пользования, составляет не более 1,2 м от красной линии. В случаях когда линия регулирования застройки отличается от красной линии, указанный выступ может быть произведен за линию регулирования застройки;

**2.4. Требования к назначению, параметрам и размещению объекта капитального строительства на земельном участке, на который действие градостроительного регламента не распространяется или для которого градостроительный регламент не устанавливается (за исключением случая, предусмотренного пунктом 7.1 части 3 статьи 57.3 Градостроительного кодекса Российской Федерации):**

Причины отнесения земельного участка к виду земельного участка, на который действие градостроительного регламента не распространяется или для которого градостроительный регламент не устанавливается	Реквизиты акта, регулирующего использование земельного участка	Требования к использованию земельного участка	Предельное количество этажей и (или) предельная высота зданий, строений, сооружений	Требования к параметрам объекта капитального строительства Максимальный процент застройки в границах земельного участка, определяемый как отношение суммарной площади земельного участка, которая может быть застроена, ко всей площади земельного участка	Требования к параметрам объекта капитального строительства Иные требования к капитальному строительству	Требования к размещению объектов капитального строительства Минимальные отступы от границ земельного участка в целях определения мест допустимого размещения зданий, строений, сооружений, за пределами которых запрещено строительство зданий, строений, сооружений	Иные требования к размещению объектов капитального строительства
1	2	3	4	5	6	7	8

**2.5. Предельные параметры разрешенного строительства, реконструкции объекта капитального строительства, установленные положением об особо охраняемых природных территориях, в случае выдачи градостроительного плана земельного участка в отношении земельного участка, расположенного в границах особо охраняемой природной территории:**

Причины отнесения земельного участка к виду земельного участка для которого градостроительный регламент не устанавливается	Реквизиты Положения об особо охраняемой природной территории	Реквизиты утвержденной документации по планировке территории	Функциональная зона		Зонирование особо охраняемой природной территории (да/нет)		Требования к размещению объектов капитального строительства			
			Виды разрешенного использования земельного участка		Требования к параметрам объекта капитального строительства					
			Основные виды разрешенного использования	Вспомогательные виды разрешенного использования	Предельное количество этажей и (или) предельная высота зданий, строений, сооружений	Максимальный процент застройки в границах земельного участка, определяемый как отношение суммарной площади земельного участка, которая может быть застроена, ко всей площади земельного участка		Иные требования к параметрам объекта капитального строительства	Иные требования к размещению объектов капитального строительства	
1	2	3	4	5	6	7	8	9	10	11
-	-	-	-	-	-	-	-	-	-	-



**3. Информация о расположенных в границах земельного участка объектах капитального строительства и объектах культурного наследия**

**3.1. Объекты капитального строительства**

№ Не имеется, Не имеется  
(согласно чертежу (ам) градостроительного плана) (назначение объекта капитального строительства, этажность, высотность, общая площадь, площадь застройки)  
инвентаризационный или кадастровый номер \_\_\_\_\_

**3.2. Объекты, включенные в единый государственный реестр объектов культурного наследия (памятников истории и культуры) народов Российской Федерации**

№ Информация отсутствует, Информация отсутствует  
(согласно чертежу (ам) градостроительного плана) (назначение объекта культурного наследия, этажность, высотность, общая площадь, площадь застройки)

\_\_\_\_\_  
(наименование органа государственной власти, принявшего решение о включении выявленного объекта культурного наследия в реестр, реквизиты этого решения)

регистрационный номер в реестре \_\_\_\_\_ от \_\_\_\_\_  
(дата)

**4. Информация о расчетных показателях минимально допустимого уровня обеспеченности территории объектами коммунальной, транспортной, социальной инфраструктуры и расчетных показателях максимально допустимого уровня территориальной доступности указанных объектов для населения в случае, если земельный участок расположен в границах территории, в отношении которой предусматривается осуществление деятельности по комплексному и устойчивому развитию территории:**

Информация о расчетных показателях минимально допустимого уровня обеспеченности территории									
Объекты коммунальной инфраструктуры			Объекты транспортной инфраструктуры			Объекты социальной инфраструктуры			
Наименование вида объекта	Единица измерения	Расчетный показатель	Наименование вида объекта	Единица измерения	Расчетный показатель	Наименование вида объекта	Единица измерения	Расчетный показатель	Расчетный показатель
1	2	3	4	5	6	7	8	9	9
Информация о расчетных показателях максимально допустимого уровня территориальной доступности									
Наименование вида объекта	Единица измерения	Расчетный показатель	Наименование вида объекта	Единица измерения	Расчетный показатель	Наименование вида объекта	Единица измерения	Расчетный показатель	Расчетный показатель
1	2	3	4	5	6	7	8	9	9

**5. Информация об ограничениях использования земельного участка, в том числе если земельный участок полностью или частично расположен в границах зон с особыми условиями использования территорий**

Земельный участок полностью расположен в границах зоны с особыми условиями использования территории: Приаэродромная территория аэродрома аэропорта Большое Савино, 59.32.2.857 - Постановление Правительства РФ от 11.03.2010 № 138 "Об утверждении Федеральных правил использования воздушного пространства Российской Федерации": "Запрещается размещать в полосах воздушных подходов на удалении до 30 км, а вне полос воздушных подходов - до 15 км от контрольной точки аэродрома объекты выбросов (размещения) отходов, животноводческие фермы, скотобойни и другие объекты, способствующие привлечению и массовому скоплению птиц."

Земельный участок частично расположен в границах зоны с особыми условиями использования территории: Охранная зона инженерных коммуникаций, Охранная зона ВЛ-10кВ Васильева-2; ВЛ-10 кВ Васильева-2 (отп. к КТП-6768);КЛ-10кВ Васильева-2 ПС Бахаревка, площадь земельного участка, покрываемая зоной с особыми условиями использования территории, составляет "403" м<sup>2</sup>, 59:01-6.6195 - Проектирование и строительство вести в соответствии с Постановлением Правительства РФ от 24. 02. 2009 № 160 "О порядке установления охранных зон объектов электросетевого хозяйства и особых условий использования земельных участков, расположенных в границах таких зон";

**6. Информация о границах зон с особыми условиями использования территорий, если земельный участок полностью или частично расположен в границах таких зон:**

Наименование зоны с особыми условиями использования территории с указанием объекта, в отношении которого установлена такая зона	Перечень координат характерных точек в системе координат, используемой для ведения Единого государственного реестра недвижимости		
	Обозначение (номер) характерной точки	X	Y
1	2	3	4
Охранная зона ВЛ-10кВ	1	511668	2234438,55
	2	511665,14	2234447,94
	3	511625	2234437,84
	4	511626,31	2234428,56
	5	511653,13	2234434,98
	1	511668	2234438,55

**7. Информация о границах публичных сервитутов**

Информация отсутствует

Обозначение (номер) характерной точки	Перечень координат характерных точек в системе координат, используемой для ведения Единого государственного реестра недвижимости	
	X	Y
-	-	-

**8. Номер и (или) наименование элемента планировочной структуры, в границах которого расположен земельный участок**

Свердловский р-н

**9. Информация о технических условиях подключения (технологического присоединения) объектов капитального строительства к сетям инженерно-технического обеспечения,**



**определенных с учетом программ комплексного развития систем коммунальной инфраструктуры поселения, городского округа**

Технические условия подключения объекта к сетям инженерно-технического обеспечения: в соответствии с действующими техническими условиями эксплуатирующих организаций.

ООО "НОВОГОР-Прикамья" от 16.10.2020 №0-17690.

Максимальное планируемое водопотребление в возможных точках подключения: 1,0 м3/сут.

Максимальное планируемое водоотведение в возможных точках подключения: 1,0 м3/сут.

Возможные точки подключения объекта индивидуального жилищного строительства:

Водоснабжение: от водопровода Д-400 мм по Бродовскому тракту. Альтернативным методом снабжения водой вышеуказанного объекта может быть скважина.

Водоотведение: канализации Д-300 мм вдоль Бродовского тракта в районе зданий по ул. Геров Хасана, 109/2, сеть 109/3.

При проектировании возможен альтернативный способ канализования, без подключения к центральной системе канализации г. Перми.

Срок действия технических условий - 3 года.

**10. Реквизиты нормативных правовых актов субъекта Российской Федерации, муниципальных правовых актов, устанавливающих требования к благоустройству территории**

Решение Пермской городской Думы от 18.12.2018 № 265 "Об утверждении Правил благоустройства территории города Перми и о признании утратившими силу отдельных решений Пермской городской Думы"

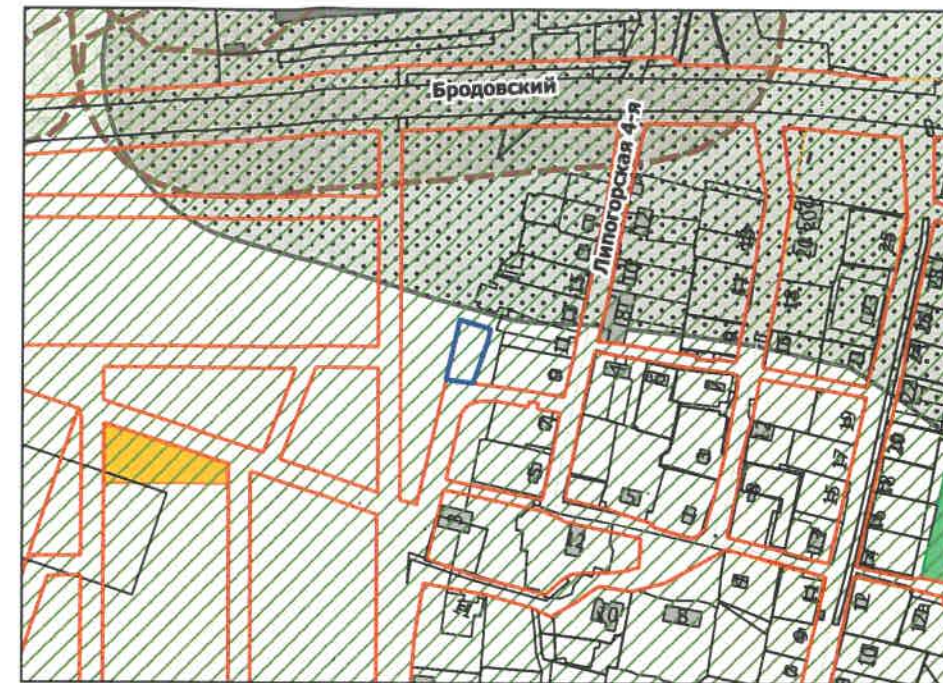
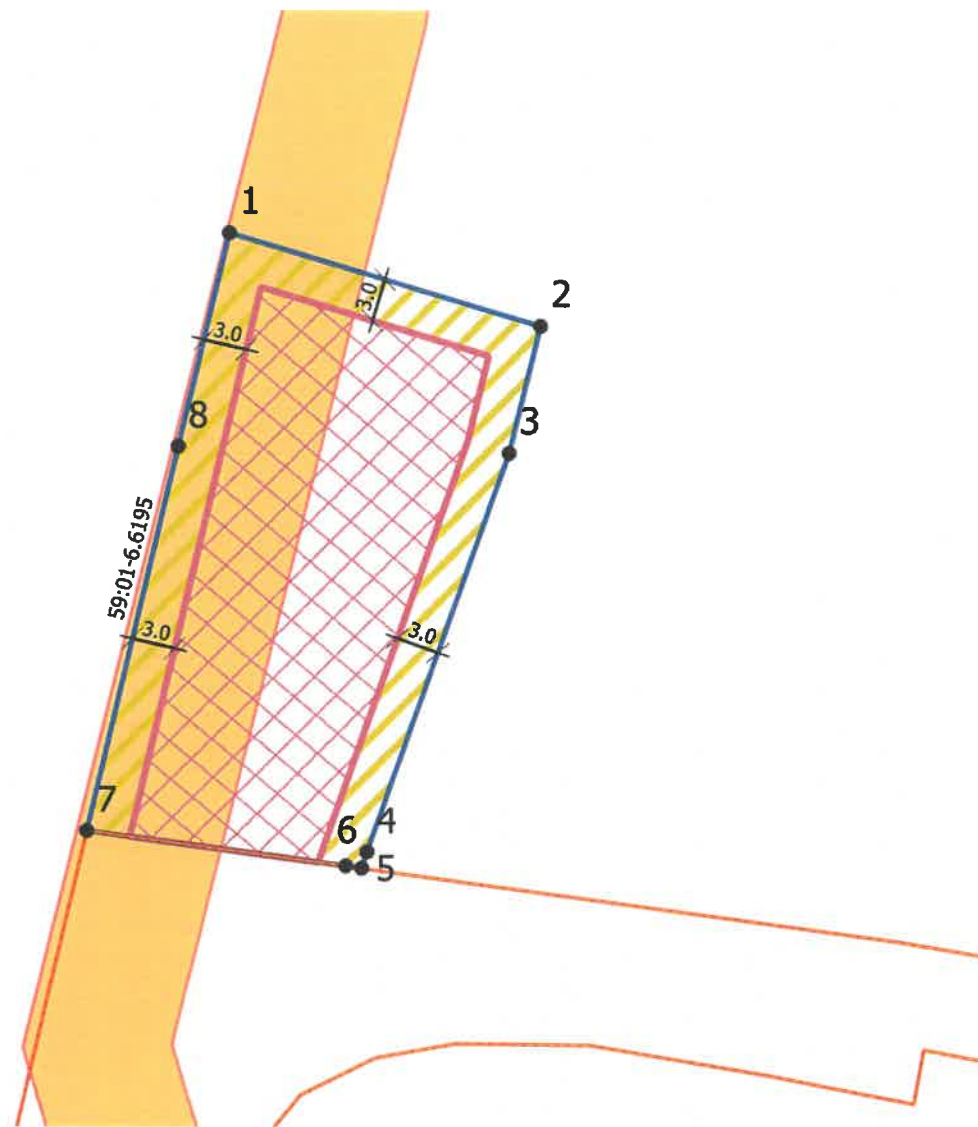
**11. Информация о красных линиях:**

Обозначение (номер) характерной точки	Перечень координат характерных точек в системе координат, используемой для ведения Единого государственного реестра недвижимости	
	X	Y
1	511626,3	2234428,53
2	511621,46	2234427,37
1	511622,88	2234452,68
2	511626,3	2234428,53

Приложение (в случае, указанном в части 3.1 статьи 57.3 Градостроительного кодекса Российской Федерации)

### Чертеж градостроительного плана земельного участка

### Ситуационный план расположения земельного участка 1:5000



Приаэродромная территория

### Условные обозначения

- Отступы от границ
- 1** Номер объекта капитального строительства
- Объект капитального строительства
- Поворотные точки границы земельного участка
- Линии регулирования и застройки
- Красные линии действующие
- Граница земельного участка
- Место допустимого размещения объекта капитального строительства
- Место допустимого размещения ОКС при блокированной жилой застройке
- Охранные зоны инженерных коммуникаций

Изм.	Кол.уч.	Лист	№ док.	Подпись	Дата				
						<b>В.Г. Слюткин</b> 02.12.2010			
Градостроительный план земельного участка г. Пермь, Свердловский р-н, ул. 4-я Липогорская, 9а						Стадия	Лист	Листов	
Начальник УИГОД			Булатов Ю.В.		12.20	Градостроительный план земельного участка 59:01:4411005:151 площадью 877 кв. м.	ГП	1	1
Исполнитель			Терновская Н.Н.		12.20				
Чертеж градостроительного плана М 1:500						Департамент градостроительства и архитектуры Администрации г.Перми			