

Филиал Федерального государственного бюджетного учреждения "Федеральная кадастровая палата Федеральной службы государственной регистрации, кадастра и картографии" по Пермскому краю  
полное наименование органа регистрации прав

Выписка из Единого государственного реестра недвижимости об объекте недвижимости

Сведения о характеристиках объекта недвижимости

На основании запроса от 15.11.2021, поступившего на рассмотрение 15.11.2021, сообщаем, что согласно записям Единого государственного реестра недвижимости:

Раздел 1 Лист 1

Земельный участок			
вид объекта недвижимости			

Лист № 1 раздела 1	Всего листов раздела 1: 4	Всего разделов: 8	Всего листов выписки: 24
--------------------	---------------------------	-------------------	--------------------------

15.11.2021г. № КУВИ-002/2021-150682602	
Кадастровый номер:	59:01:4311908:756
Номер кадастрового квартала:	59:01:4311908
Дата присвоения кадастрового номера:	28.05.2020

Ранее присвоенный государственный учетный номер:	данные отсутствуют
Местоположение:	Российская Федерация, Пермский край, Пермский городской округ, г. Пермь, Свердловский р-н, ул. Старцева
Площадь:	2144 +/- 16
Кадастровая стоимость, руб.:	7959407.04
Кадастровые номера расположенных в пределах земельного участка объектов недвижимости:	данные отсутствуют
Кадастровые номера объектов недвижимости, из которых образован объект недвижимости:	данные отсутствуют
Кадастровые номера образованных объектов недвижимости:	данные отсутствуют
Категория земель:	Земли населенных пунктов
Виды разрешенного использования:	служебные гаражи
Сведения о кадастровом инженерере:	32459, образованием земельного участка из земель, находящихся в государственной или муниципальной собственности, расположенного по адресу: Пермский край, Пермь г, Свердловский р-н, Старцева ул, 059-01-47/3-963, 2020-03-31
Сведения о лесах, водных объектах и об иных природных объектах, расположенных в пределах земельного участка:	данные отсутствуют

полное наименование должности	подпись	инициалы, фамилия
-------------------------------	---------	-------------------

М.П.

Земельный участок		
вид объекта недвижимости		
Лист № 2 раздела 1	Всего листов раздела 1: 4	Всего разделов: 8
Всего листов выписки: 24		
15.11.2021г. № КУВИ-002/2021-150682602		
Кадастровый номер:	59:01:4311908:756	
Сведения о том, что земельный участок полностью расположен в границах зоны с особыми условиями использования территории, территории объекта культурного наследия, публичного сервитута:	Земельный участок полностью расположен в границах зоны с реестровым номером 59:32-6.553 от 27.04.2015, ограничение использования земельного участка в пределах зоны: Постановление Правительства РФ от 11.03.2010 N 138 "Об утверждении Федеральных правил использования воздушного пространства Российской Федерации": "Запрещается размещать в полосах воздушных подходов на удалении до 30 км, а вне полос воздушных подходов - до 15 км от контрольной точки аэродрома объекты выбросов (размещения) отходов, животноводческие фермы, скотобойни и другие объекты, способствующие привлечению и массовому скоплению птиц.", вид/наименование: Зона с особыми условиями использования - Приаэродромная территория аэродрома аэропорта Большое Савино, тип: Охранная зона транспорта, дата решения: 11.03.2010, номер решения: 138, наименование ОГВ/ОМСУ: Правительство Российской Федерации	
Сведения о том, что земельный участок расположен в границах особой экономической зоны, территории опережающего социально-экономического развития, зоны территориального развития в Российской Федерации, игровой зоны:	данные отсутствуют	
Сведения о том, что земельный участок расположен в границах особо охраняемой природной территории, охотничьих угодий, лесничеств:	данные отсутствуют	
Сведения о результатах проведения государственного земельного надзора:	данные отсутствуют	
Сведения о расположении земельного участка в границах территории, в отношении которой утвержден проект межевания территории:	данные отсутствуют	
Условный номер земельного участка:	данные отсутствуют	
Сведения о принятии акта и (или) заключении договора, предусматривающих предоставление в соответствии с земельным законодательством исполнительным органом государственным органом власти или органом местного самоуправления, находящегося в государственной или муниципальной собственности земельного участка для строительства наемного дома социального использования или наемного дома коммерческого использования:	данные отсутствуют	
Сведения о том, что земельный участок или земельные участки образованы на основании решения об изъятии земельного участка и (или) расположенного на нем объекта недвижимости для государственных или муниципальных нужд:	данные отсутствуют	
Сведения о том, что земельный участок образован из земель или земельного участка, государственная собственность на которые не разграничена:	данные отсутствуют	
полное наименование должности	подпись	инициалы, фамилия

М.П.

Земельный участок		
вид объекта недвижимости		
Лист № 3 раздела 1	Всего листов раздела 1: 4	Всего разделов: 8
Всего листов выписки: 24		
15.11.2021г. № КУВИ-002/2021-150682602		
Кадастровый номер:	59:01:4311908:756	
Сведения о наличии земельного спора о местоположении границ земельных участков:	данные отсутствуют	
Статус записи об объекте недвижимости:	Сведения об объекте недвижимости имеют статус "актуальные"	
Особые отметки:	<p>Сведения об ограничениях права на объект недвижимости, обременениях данного объекта, не зарегистрированных в реестре прав, ограничений прав и обременений недвижимого имущества: вид ограничения (обременения): ограничения прав на земельный участок, предусмотренные статьями 56, 56.1 Земельного кодекса Российской Федерации; срок действия: с 29.05.2020; реквизиты документа-основания: постановление "О порядке установления охранных зон объектов электросетевого хозяйства и особых условий использования земельных участков, расположенных в границах таких зон" от 24.02.2009 № 160 выдан: Правительство Российской Федерации. вид ограничения (обременения): ограничения прав на земельный участок, предусмотренные статьями 56, 56.1 Земельного кодекса Российской Федерации; срок действия: с 29.05.2020; реквизиты документа-основания: постановление «О порядке установления охранных зон объектов электросетевого хозяйства и особых условий использования земельных участков, расположенных в границах таких зон» от 24.02.2009 № 160 выдан: Правительство Российской Федерации. вид ограничения (обременения): ограничения прав на земельный участок, предусмотренные статьями 56, 56.1 Земельного кодекса Российской Федерации; срок действия: с 29.05.2020; реквизиты документа-основания: постановление "Об утверждении Федеральных правил использования воздушного пространства Российской Федерации" от 11.03.2010 № 138 выдан: Правительство Российской Федерации. вид ограничения (обременения): ограничения прав на земельный участок, предусмотренные статьями 56, 56.1 Земельного кодекса Российской Федерации; срок действия: с 29.05.2020; реквизиты документа-основания: постановление "О порядке установления охранных зон объектов электросетевого хозяйства и особых условий использования земельных участков, расположенных в границах таких зон" от 24.02.2009 № 160 выдан: Правительство Российской Федерации. вид ограничения (обременения): ограничения прав на земельный участок, предусмотренные статьями 56, 56.1 Земельного кодекса Российской Федерации; срок действия: с 29.05.2020; реквизиты документа-основания: постановление "О порядке установления охранных зон объектов электросетевого хозяйства и особых условий использования земельных участков, расположенных в границах таких зон" от 24.02.2009 № 160 выдан: Правительство Российской Федерации. вид ограничения (обременения): ограничения прав на земельный участок, предусмотренные статьями 56, 56.1 Земельного кодекса Российской Федерации; срок действия: с 29.05.2020; реквизиты документа-основания: постановление "О порядке установления охранных зон объектов электросетевого хозяйства и особых условий использования земельных участков, расположенных в границах таких зон" от 24.02.2009 № 160 выдан: Правительство Российской Федерации. вид</p>	
полное наименование должности	подпись	инициалы, фамилия

М.П.

Земельный участок			
вид объекта недвижимости			
Лист № 4 раздела 1	Всего листов раздела 1: 4	Всего разделов: 8	Всего листов выписки: 24
15.11.2021г. № КУВИ-002/2021-150682602			
Кадастровый номер:	59:01:4311908:756		
	ограничения (обременения): ограничения прав на земельный участок, предусмотренные статьями 56, 56.1 Земельного кодекса Российской Федерации; срок действия: с 29.05.2020; реквизиты документа-основания: постановление "О порядке установления охранных зон объектов электросетевого хозяйства и особых условий использования земельных участков, расположенных в границах таких зон" от 24.02.2009 № 160 выдан: Правительство Российской Федерации.		
Получатель выписки:	ДЕПАРТАМЕНТ ЗЕМЕЛЬНЫХ ОТНОШЕНИЙ АДМИНИСТРАЦИИ ГОРОДА ПЕРМИ		

полное наименование должности	подпись	инициалы, фамилия

М.П.

## Выписка из Единого государственного реестра недвижимости об объекте недвижимости

## Сведения о зарегистрированных правах

Земельный участок			
вид объекта недвижимости			
Лист № 1 раздела 2	Всего листов раздела 2: 2	Всего разделов: 8	Всего листов выписки: 24
15.11.2021г. № КУВИ-002/2021-150682602			
Кадастровый номер:		59:01:4311908:756	

1	Правообладатель (правообладатели):	1.1	Муниципальное образование Город Пермь
2	Вид, номер, дата и время государственной регистрации права:	2.1	Собственность 59:01:4311908:756-59/092/2021-1 15.02.2021 09:45:41
3	Сведения об осуществлении государственной регистрации сделки, права без необходимого в силу закона согласия третьего лица, органа:	3.1	данные отсутствуют
4	Ограничение прав и обременение объекта недвижимости:	не зарегистрировано	
5	Договоры участия в долевом строительстве:	не зарегистрировано	
6	Заявленные в судебном порядке права требования:	данные отсутствуют	
7	Сведения о возражении в отношении зарегистрированного права:	данные отсутствуют	
8	Сведения о наличии решения об изъятии объекта недвижимости для государственных и муниципальных нужд:	данные отсутствуют	
9	Сведения о невозможности государственной регистрации без личного участия правообладателя или его законного представителя:	данные отсутствуют	
10	Правопритязания и сведения о наличии поступивших, но не рассмотренных заявлений о проведении государственной регистрации права (перехода, прекращения права), ограничения права или обременения объекта недвижимости, сделки в отношении объекта недвижимости:	отсутствуют	

полное наименование должности	подпись	инициалы, фамилия
-------------------------------	---------	-------------------

М.П.

Земельный участок			
вид объекта недвижимости			
Лист № 2 раздела 2	Всего листов раздела 2: 2	Всего разделов: 8	Всего листов выписки: 24
15.11.2021г. № КУВИ-002/2021-150682602			
Кадастровый номер:		59:01:4311908:756	
11	Сведения о невозможности государственной регистрации перехода, прекращения, ограничения права на земельный участок из земель сельскохозяйственного назначения:	данные отсутствуют	

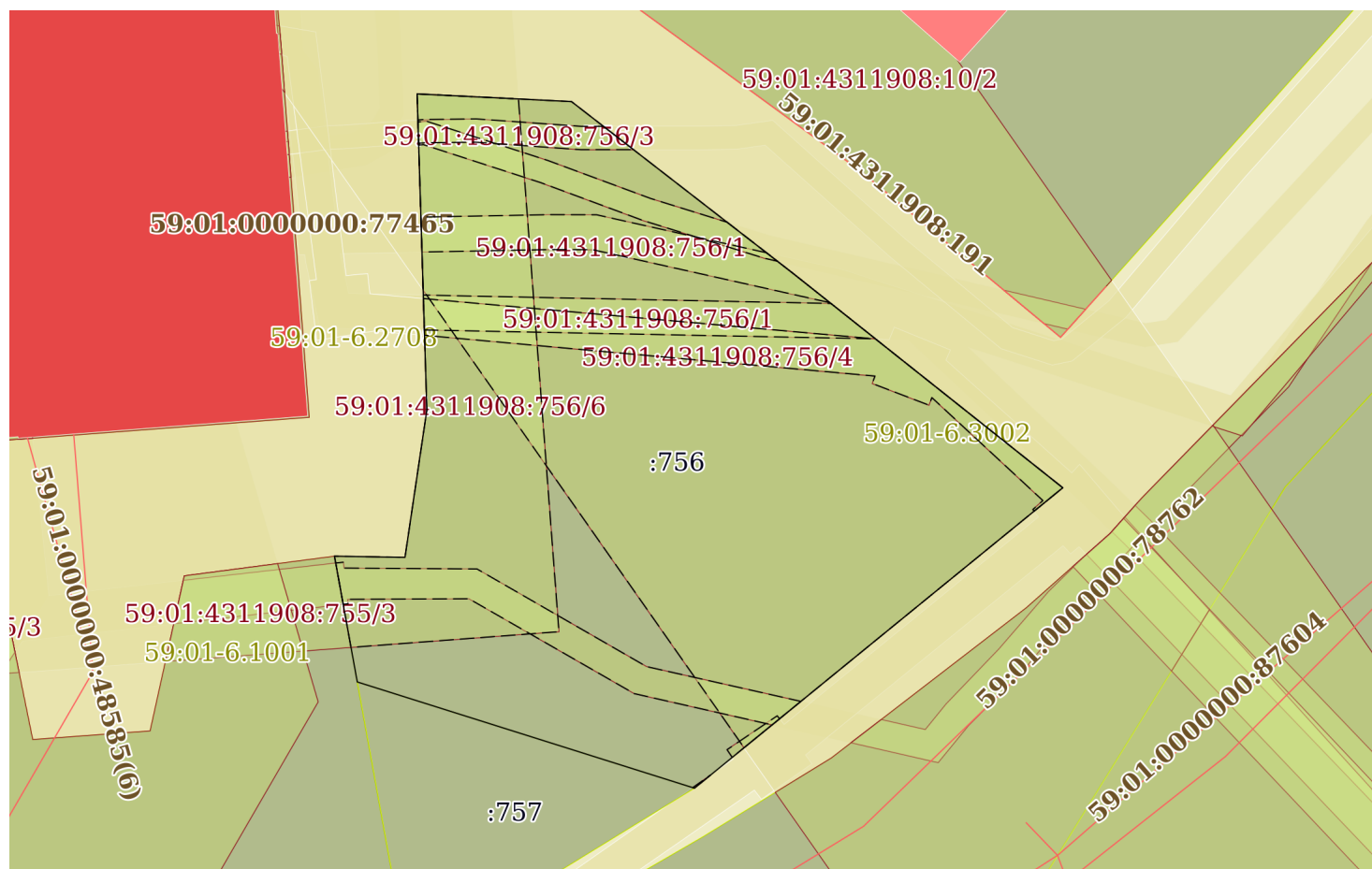
полное наименование должности	подпись	инициалы, фамилия
-------------------------------	---------	-------------------

М.П.

Выписка из Единого государственного реестра недвижимости об объекте недвижимости  
 Описание местоположения земельного участка

Земельный участок			
вид объекта недвижимости			
Лист № 1 раздела 3	Всего листов раздела 3: 1	Всего разделов: 8	Всего листов выписки: 24
15.11.2021г. № КУВИ-002/2021-150682602			
Кадастровый номер:		59:01:4311908:756	

План (чертеж, схема) земельного участка



Масштаб 1:600      Условные обозначения:

полное наименование должности	подпись	инициалы, фамилия

М.П.

## Выписка из Единого государственного реестра недвижимости об объекте недвижимости

## Описание местоположения земельного участка

Земельный участок			
вид объекта недвижимости			
Лист № 1 раздела 3.1	Всего листов раздела 3.1: 1	Всего разделов: 8	Всего листов выписки: 24
15.11.2021г. № КУВИ-002/2021-150682602			
Кадастровый номер:		59:01:4311908:756	

Описание местоположения границ земельного участка							
№ п/п	Номер точки		Дирекционный угол	Горизонтальное проложение, м	Описание закрепления на местности	Кадастровые номера смежных участков	Сведения об адресах правообладателей смежных земельных участков
	начальная	конечная					
1	2	3	4	5	6	7	8
1	1.1.1	1.1.2	92°50.8'	13.29	данные отсутствуют	данные отсутствуют	данные отсутствуют
2	1.1.2	1.1.3	127°47.5'	24.12	данные отсутствуют	данные отсутствуют	данные отсутствуют
3	1.1.3	1.1.4	128°28.9'	29.59	данные отсутствуют	данные отсутствуют	данные отсутствуют
4	1.1.4	1.1.5	230°47.6'	40.85	данные отсутствуют	данные отсутствуют	данные отсутствуют
5	1.1.5	1.1.6	287°29.2'	30.38	данные отсутствуют	59:01:4311908:757	данные отсутствуют
6	1.1.6	1.1.7	349°43.4'	10.99	данные отсутствуют	59:01:4311908:755	618170, Пермский край, р-н Еловский, с. Елово, ул.Тихая,д.3
7	1.1.7	1.1.8	90°56.7'	6.06	данные отсутствуют	данные отсутствуют	данные отсутствуют
8	1.1.8	1.1.9	8°26.8'	12.8	данные отсутствуют	данные отсутствуют	данные отсутствуют
9	1.1.9	1.1.1	358°13.7'	27.18	данные отсутствуют	данные отсутствуют	данные отсутствуют

полное наименование должности	подпись	инициалы, фамилия
-------------------------------	---------	-------------------

М.П.



## Выписка из Единого государственного реестра недвижимости об объекте недвижимости

## Описание местоположения земельного участка

Земельный участок			
вид объекта недвижимости			
Лист № 1 раздела 3.2	Всего листов раздела 3.2: 1	Всего разделов: 8	Всего листов выписки: 24
15.11.2021г. № КУВИ-002/2021-150682602			
Кадастровый номер:		59:01:4311908:756	

Сведения о характерных точках границы земельного участка				
Система координат 59.2				
Номер точки	Координаты, м		Описание закрепления на местности	Средняя квадратичная погрешность определения координат характерных точек границ земельного участка, м
	X	Y		
1	2	3	4	5
1	515424.88	2234875.18	Нет закрепления	0.1
2	515424.22	2234888.45	Нет закрепления	0.1
3	515409.44	2234907.51	Нет закрепления	0.1
4	515391.03	2234930.67	Нет закрепления	0.1
5	515365.21	2234899.02	Нет закрепления	0.1
6	515374.34	2234870.04	Нет закрепления	0.1
7	515385.15	2234868.08	Нет закрепления	0.1
8	515385.05	2234874.14	Нет закрепления	0.1
9	515397.71	2234876.02	Нет закрепления	0.1
1	515424.88	2234875.18	Нет закрепления	0.1

полное наименование должности	подпись	инициалы, фамилия

М.П.

Выписка из Единого государственного реестра недвижимости об объекте недвижимости  
Сведения о частях земельного участка

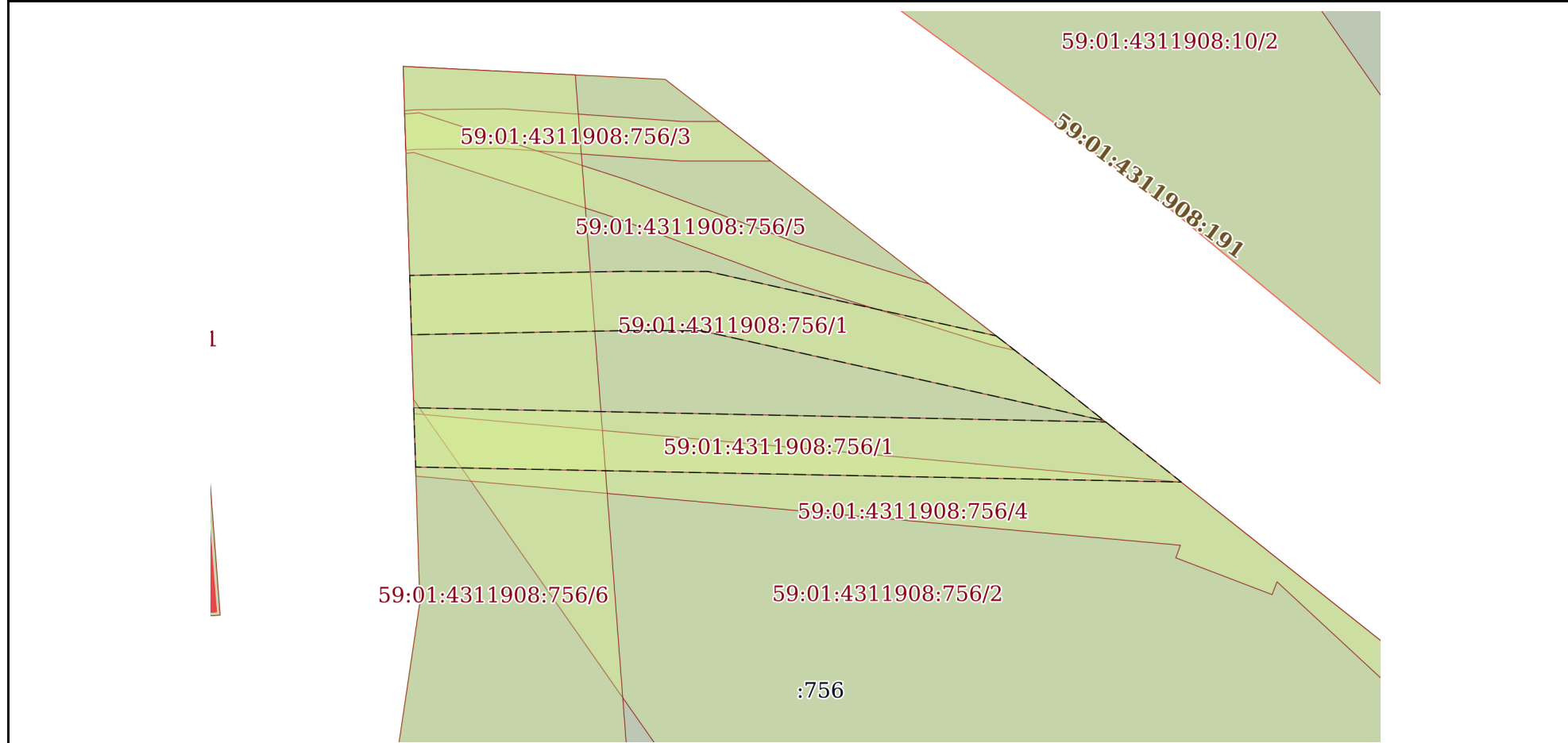
Земельный участок			
вид объекта недвижимости			

Лист № 1 раздела 4	Всего листов раздела 4: 6	Всего разделов: 8	Всего листов выписки: 24
--------------------	---------------------------	-------------------	--------------------------

15.11.2021г. № КУВИ-002/2021-150682602

Кадастровый номер: 59:01:4311908:756

План (чертеж, схема) части земельного участка      Учетный номер части: 59:01:4311908:756/1



Масштаб 1:300      Условные обозначения:

полное наименование должности	подпись	инициалы, фамилия

М.П.

Земельный участок

вид объекта недвижимости

Лист № 2 раздела 4

Всего листов раздела 4: 6

Всего разделов: 8

Всего листов выписки: 24

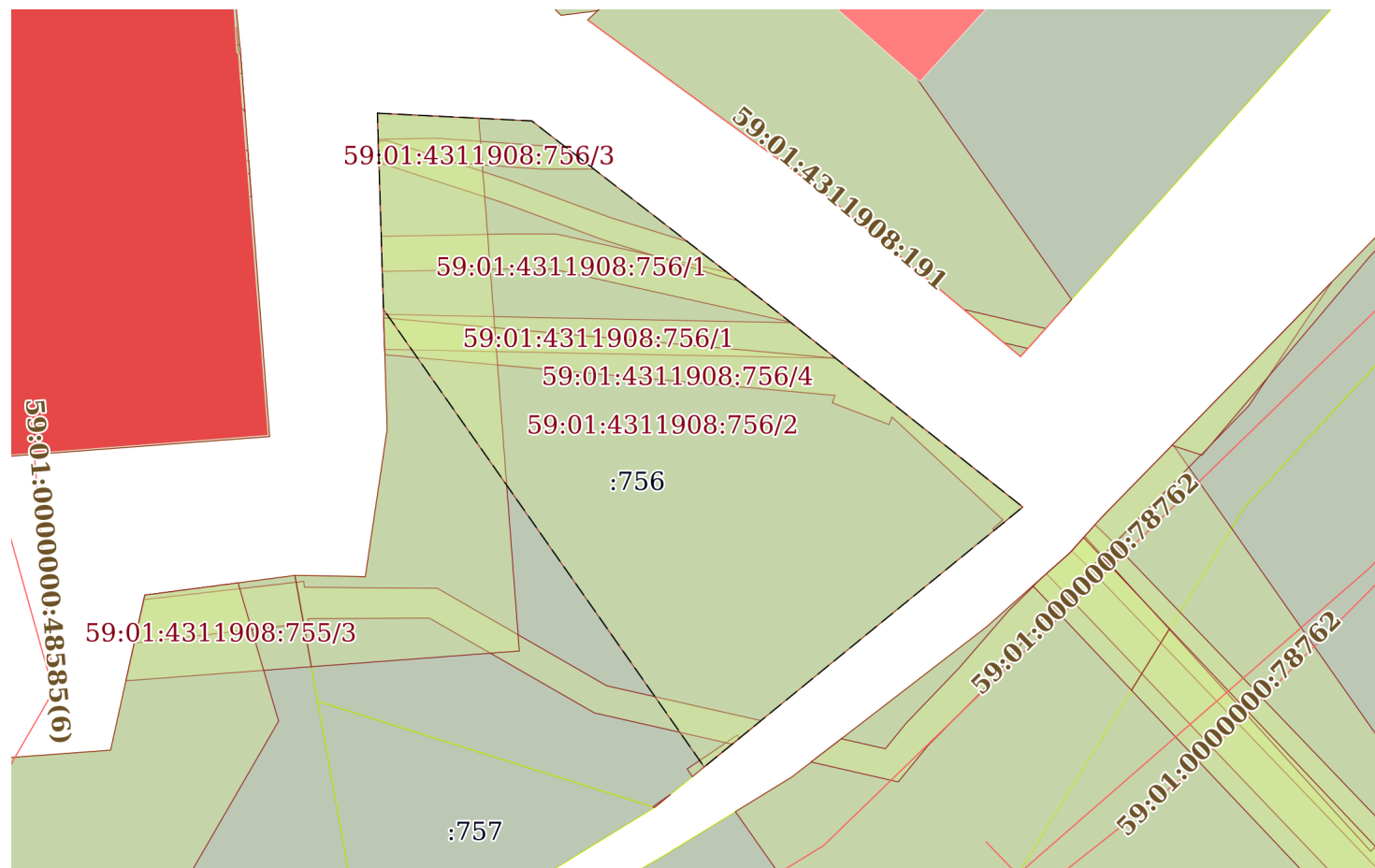
15.11.2021г. № КУВИ-002/2021-150682602

Кадастровый номер:

59:01:4311908:756

План (чертеж, схема) части земельного участка

Учетный номер части: 59:01:4311908:756/2



Масштаб 1:600


Условные обозначения:

полное наименование должности

подпись

инициалы, фамилия

М.П.

Земельный участок			
вид объекта недвижимости			
Лист № 3 раздела 4	Всего листов раздела 4: 6	Всего разделов: 8	Всего листов выписки: 24
15.11.2021г. № КУВИ-002/2021-150682602			
Кадастровый номер:		59:01:4311908:756	
План (чертеж, схема) части земельного участка		Учетный номер части: 59:01:4311908:756/3	
			
Масштаб 1:200	Условные обозначения:		

полное наименование должности	подпись	инициалы, фамилия

М.П.

Земельный участок

вид объекта недвижимости

Лист № 4 раздела 4

Всего листов раздела 4: 6

Всего разделов: 8

Всего листов выписки: 24

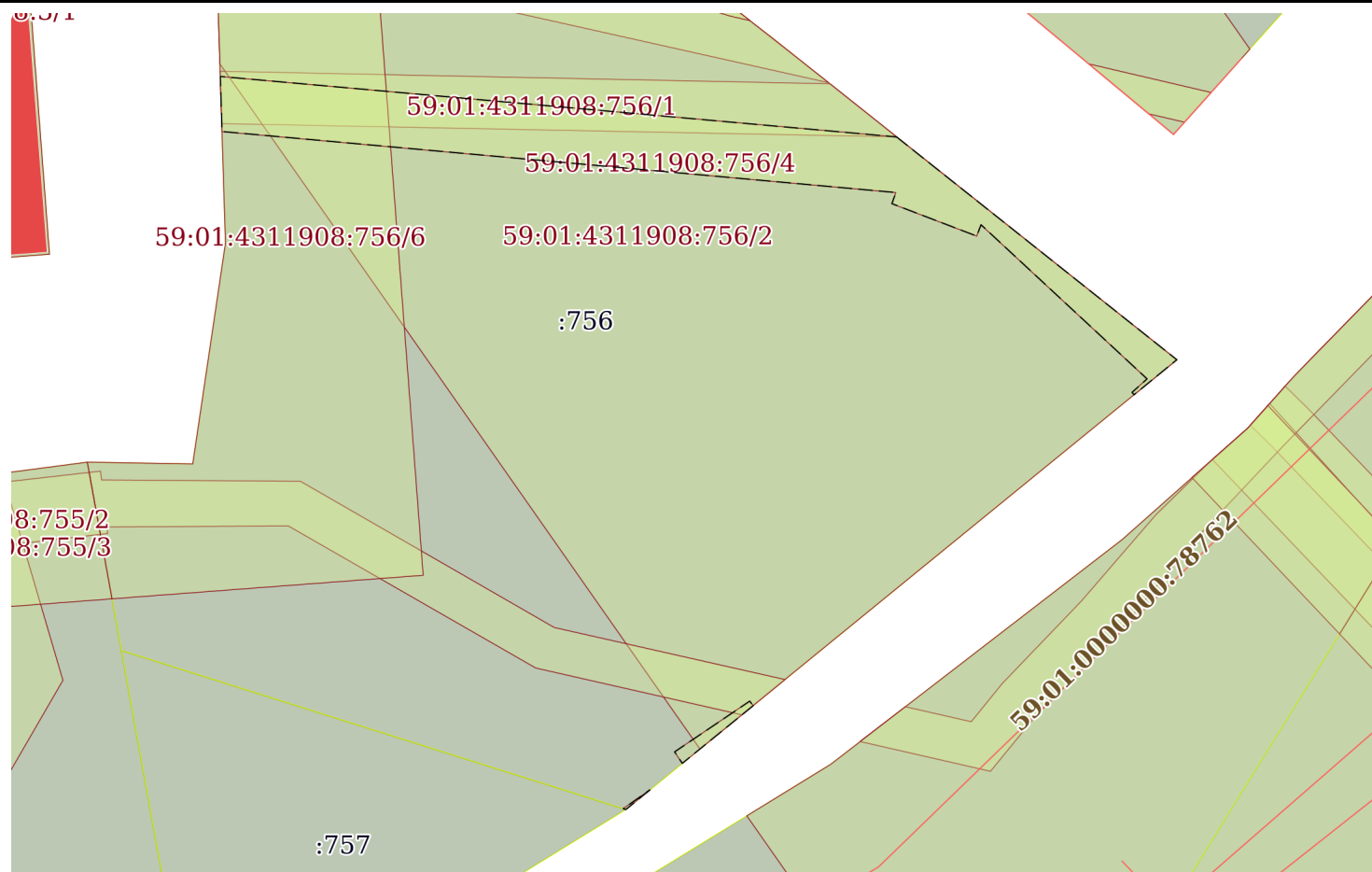
15.11.2021г. № КУВИ-002/2021-150682602

Кадастровый номер:

59:01:4311908:756

План (чертеж, схема) части земельного участка

Учетный номер части: 59:01:4311908:756/4



Масштаб 1:400

Условные обозначения:

полное наименование должности

подпись

инициалы, фамилия

М.П.

Земельный участок

вид объекта недвижимости

Лист № 5 раздела 4

Всего листов раздела 4: 6

Всего разделов: 8

Всего листов выписки: 24

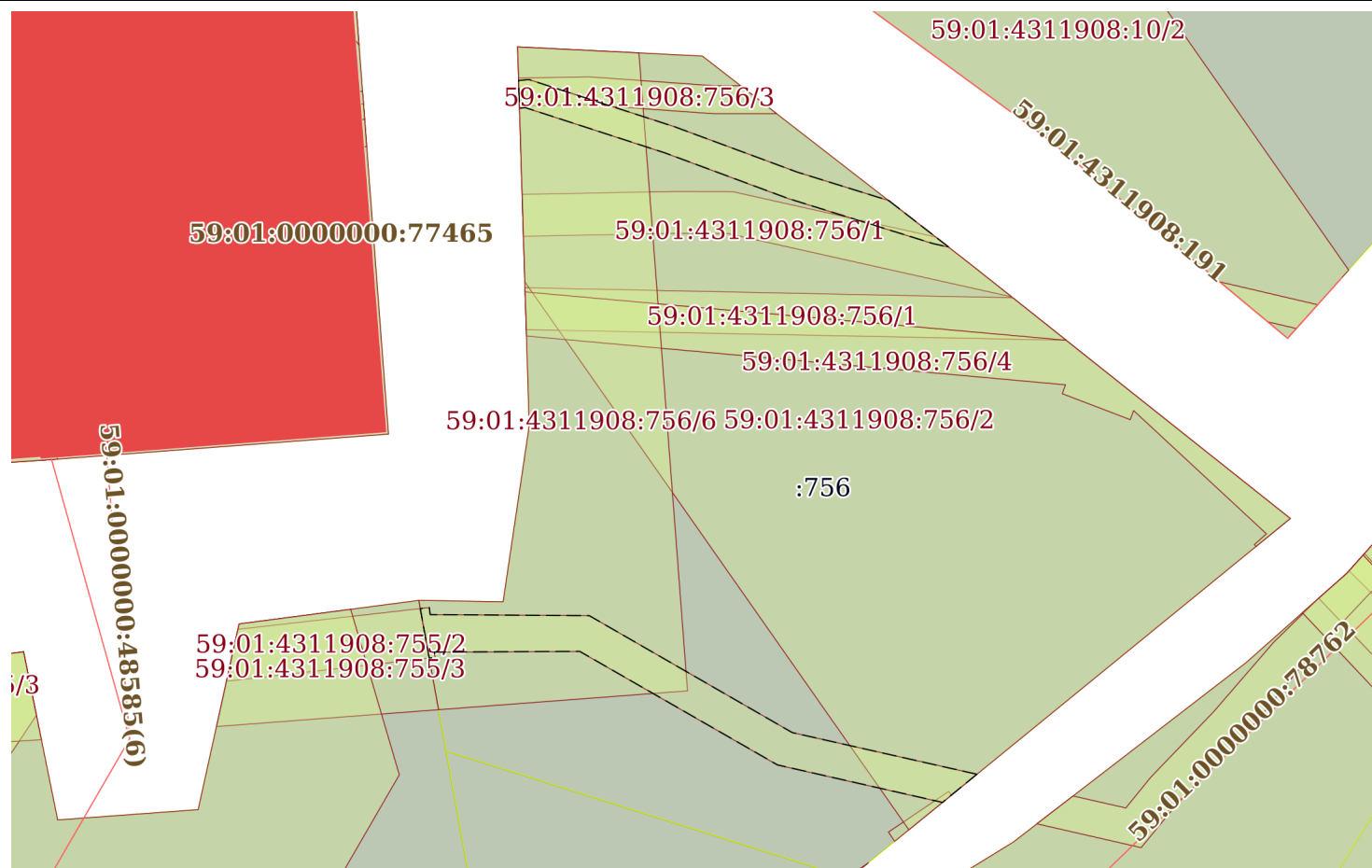
15.11.2021г. № КУВИ-002/2021-150682602

Кадастровый номер:

59:01:4311908:756

План (чертеж, схема) части земельного участка

Учетный номер части: 59:01:4311908:756/5



Масштаб 1:500

Условные обозначения:

полное наименование должности

подпись

инициалы, фамилия

М.П.

Земельный участок			
вид объекта недвижимости			
Лист № 6 раздела 4	Всего листов раздела 4: 6	Всего разделов: 8	Всего листов выписки: 24
15.11.2021г. № КУВИ-002/2021-150682602			
Кадастровый номер:		59:01:4311908:756	

План (чертеж, схема) части земельного участка	Учетный номер части: 59:01:4311908:756/6
Масштаб 1:500	Условные обозначения:

полное наименование должности	подпись	инициалы, фамилия
-------------------------------	---------	-------------------

М.П.

Выписка из Единого государственного реестра недвижимости об объекте недвижимости  
Сведения о частях земельного участка

Земельный участок			
вид объекта недвижимости			

Лист № 1 раздела 4.1	Всего листов раздела 4.1: 3	Всего разделов: 8	Всего листов выписки: 24
----------------------	-----------------------------	-------------------	--------------------------

15.11.2021г. № КУВИ-002/2021-150682602

Кадастровый номер: 59:01:4311908:756

Учетный номер части	Площадь, м2	Содержание ограничения в использовании или ограничения права на объект недвижимости или обременения объекта недвижимости
1	2	3
59:01:4311908:756/1	208	вид ограничения (обременения): ограничения прав на земельный участок, предусмотренные статьями 56, 56.1 Земельного кодекса Российской Федерации; Срок действия: с 2020-05-29; реквизиты документа-основания: постановление "О порядке установления охранных зон объектов электросетевого хозяйства и особых условий использования земельных участков, расположенных в границах таких зон" от 24.02.2009 № 160 выдан: Правительство Российской Федерации; Содержание ограничения (обременения): Постановление Правительства РФ "О порядке установления охранных зон объектов электросетевого хозяйства и особых условий использования земельных участков, расположенных в границах таких зон" №160 от 24.02.2009г.; Реестровый номер границы: 59:01-6.1510; Вид объекта реестра границ: Зона с особыми условиями использования территории; Вид зоны по документу: Охранная зона электросетевого комплекса "Подстанция 110/6кВ "Суханки" с линиями электропередачи и трансформаторными подстанциями и распределительными пунктами; Тип зоны: Охранная зона инженерных коммуникаций
59:01:4311908:756/2	1516	вид ограничения (обременения): ограничения прав на земельный участок, предусмотренные статьями 56, 56.1 Земельного кодекса Российской Федерации; Срок действия: с 2020-05-29; реквизиты документа-основания: постановление «О порядке установления охранных зон объектов электросетевого хозяйства и особых условий использования земельных участков, расположенных в границах таких зон» от 24.02.2009 № 160 выдан: Правительство Российской Федерации; Содержание ограничения (обременения): Ограничение в использовании объектов недвижимости в границах охранной зоны ВЛ-110 КВ «ВЛАДИМИРСКАЯ-ЗИЛ», ЦЕПЬ №1,2 С ОТПАЙКАМИ НА ПС «СТАЛЬ», ЦЕПЬ №1,2 И ПС «СТАРЁХИ», ЦЕПЬ №2 в соответствии с Постановлением от 24.02.2009 №160 «О порядке установления охранных зон объектов электросетевого хозяйства и особых условий использования земельных участков, расположенных в границах таких зон»; Реестровый номер границы: 59:01-6.3002; Вид объекта реестра границ: Зона с особыми условиями использования территории; Вид зоны по документу: ОХРАННАЯ ЗОНА ВЛ-110 КВ «ВЛАДИМИРСКАЯ-ЗИЛ», ЦЕПЬ №1,2 С ОТПАЙКАМИ НА ПС «СТАЛЬ», ЦЕПЬ №1,2 И ПС «СТАРЁХИ», ЦЕПЬ №2; Тип зоны: Охранная зона инженерных коммуникаций
59:01:4311908:756/3	34	вид ограничения (обременения): ограничения прав на земельный участок, предусмотренные статьями 56, 56.1 Земельного кодекса Российской Федерации; Срок действия: с 2020-05-29; реквизиты документа-основания: постановление "О порядке установления охранных зон объектов электросетевого хозяйства и особых условий использования земельных участков, расположенных в границах таких зон" от 24.02.2009 № 160 выдан: Правительство Российской Федерации; Содержание ограничения (обременения): Ограничение в использовании объектов недвижимости в границах охранной зоны КЛ-6КВ Ф.ЕГОШИХА, КЛ-6КВ Ф.ЧЕРНЫШЕВСКОГО ОТ РП-65 в соответствии с Постановлением Правительства РФ от 24.02.2009 №160 «О

полное наименование должности	подпись	инициалы, фамилия
-------------------------------	---------	-------------------

М.П.



Земельный участок			
вид объекта недвижимости			
Лист № 2 раздела 4.1	Всего листов раздела 4.1: 3	Всего разделов: 8	Всего листов выписки: 24
15.11.2021г. № КУВИ-002/2021-150682602			
Кадастровый номер:		59:01:4311908:756	
		порядке установления охранных зон объектов электросетевого хозяйства и особых условий использования земельных участков, расположенных в границах таких зон»; Реестровый номер границы: 59:01-6.1288; Вид объекта реестра границ: Зона с особыми условиями использования территории; Вид зоны по документу: ОХРАННАЯ ЗОНА КЛ-6КВ Ф.ЕГОШИХА, КЛ-6КВ Ф.ЧЕРНЫШЕВСКОГО ОТ РП-65; Тип зоны: Охранная зона инженерных коммуникаций	
59:01:4311908:756/4	160	вид ограничения (обременения): ограничения прав на земельный участок, предусмотренные статьями 56, 56.1 Земельного кодекса Российской Федерации; Срок действия: с 2020-05-29; реквизиты документа-основания: постановление "О порядке установления охранных зон объектов электросетевого хозяйства и особых условий использования земельных участков, расположенных в границах таких зон" от 24.02.2009 № 160 выдан: Правительство Российской Федерации; Содержание ограничения (обременения): Постановление от 24.02.2009 №160 «О порядке установления охранных зон объектов электросетевого хозяйства и особых условий использования земельных участков, расположенных в границах таких зон»; Реестровый номер границы: 59:01-6.681; Вид объекта реестра границ: Зона с особыми условиями использования территории; Вид зоны по документу: ОХРАННАЯ ЗОНА КЛ 6 КВ Ф.КЕРАМИК-1,Ф.ПИХТОВЫЙ ОТ РП-35,Ф.БИ-1 ЦЕПЬ 1,Ф.БИ-1 ЦЕПЬ 2,Ф.БИ-2 ЦЕПЬ 2,Ф.БИ-2 ЦЕПЬ 1,Ф.ЮБИЛЕЙНЫЙ-1,Ф.ЮБИЛЕЙНЫЙ-2,Ф.ЗАГАРЬЕ,Ф.ХОЛМОГОРСКИЙ,Ф.ТРАНЗИТ №72,Ф.ТРАНЗИТ №73; Тип зоны: Охранная зона инженерных коммуникаций	
59:01:4311908:756/5	166	вид ограничения (обременения): ограничения прав на земельный участок, предусмотренные статьями 56, 56.1 Земельного кодекса Российской Федерации; Срок действия: с 2020-05-29; реквизиты документа-основания: постановление "О порядке установления охранных зон объектов электросетевого хозяйства и особых условий использования земельных участков, расположенных в границах таких зон" от 24.02.2009 № 160 выдан: Правительство Российской Федерации; Содержание ограничения (обременения): Постановление от 24.02.2009 №160 «О порядке установления охранных зон объектов электросетевого хозяйства и особых условий использования земельных участков, расположенных в границах таких зон»; Реестровый номер границы: 59:01-6.51; Вид объекта реестра границ: Зона с особыми условиями использования территории; Вид зоны по документу: ОХРАННАЯ ЗОНА КЛ-6КВ Ф.ОМЗ-1,КЛ-6КВ Ф.ОМЗ-2,КЛ-6КВ Ф.ТРАНЗИТ№40,КЛ-6КВ Ф.ТРАНЗИТ№39 ОТ ПС «СУХАНКИ»,КЛ-6КВ Ф.КАМЕЛИЯ ОТ РП-65,КЛ-6КВ Ф.БОЛЬНИЦА,КЛ-6КВ Ф.НАСОСНАЯ-ЮЖНАЯ; Тип зоны: Охранная зона инженерных коммуникаций	
59:01:4311908:756/6	524	вид ограничения (обременения): ограничения прав на земельный участок, предусмотренные статьями 56, 56.1 Земельного кодекса Российской Федерации; Срок действия: с 2020-05-29; реквизиты документа-основания: постановление "О порядке установления охранных зон объектов электросетевого хозяйства и особых условий использования земельных участков, расположенных в границах таких зон" от 24.02.2009 № 160 выдан: Правительство Российской Федерации; Содержание ограничения (обременения): Постановление Правительства РФ от 24.02.2009 N 160(ред. от 26.08.2013) "О порядке установления охранных зон объектов электросетевого хозяйства и особых условий использования земельных участков, расположенных в границах таких зон" (вместе с "Правилами установления охранных зон объектов электросетевого хозяйства и особых условий использования земельных участков, расположенных в границах таких зон"); Реестровый номер границы: 59:01-6.2708; Вид объекта реестра границ: Зона с особыми условиями использования территории; Вид зоны по документу:	
полное наименование должности		подпись	инициалы, фамилия

М.П.

Земельный участок			
вид объекта недвижимости			
Лист № 3 раздела 4.1	Всего листов раздела 4.1: 3	Всего разделов: 8	Всего листов выписки: 24
15.11.2021г. № КУВИ-002/2021-150682602			
Кадастровый номер:		59:01:4311908:756	
		ОХРАННАЯ ЗОНА ПС 110/35/6 кВ "СУХАНКИ"; Тип зоны: Охранная зона инженерных коммуникаций	
	Весь	вид ограничения (обременения): ограничения прав на земельный участок, предусмотренные статьями 56, 56.1 Земельного кодекса Российской Федерации; Срок действия: с 2020-05-29; реквизиты документа-основания: постановление "Об утверждении Федеральных правил использования воздушного пространства Российской Федерации" от 11.03.2010 № 138 выдан: Правительство Российской Федерации; Содержание ограничения (обременения): Постановление Правительства РФ от 11.03.2010 N 138 "Об утверждении Федеральных правил использования воздушного пространства Российской Федерации": "Запрещается размещать в полосах воздушных подходов на удалении до 30 км, а вне полос воздушных подходов - до 15 км от контрольной точки аэродрома объекты выбросов (размещения) отходов, животноводческие фермы, скотобойни и другие объекты, способствующие привлечению и массовому скоплению птиц."; Реестровый номер границы: 59:32-6.553; Вид объекта реестра границ: Зона с особыми условиями использования территории; Вид зоны по документу: Зона с особыми условиями использования - Приаэродромная территория аэродрома аэропорта Большое Савино; Тип зоны: Охранная зона транспорта	

полное наименование должности	подпись	инициалы, фамилия

М.П.

Выписка из Единого государственного реестра недвижимости об объекте недвижимости  
Сведения о частях земельного участка

Земельный участок			
вид объекта недвижимости			
Лист № 1 раздела 4.2	Всего листов раздела 4.2: 6	Всего разделов: 8	Всего листов выписки: 24
15.11.2021г. № КУВИ-002/2021-150682602			
Кадастровый номер:		59:01:4311908:756	

Сведения о характерных точках границы части (частей) земельного участка				
Учетный номер части: 59:01:4311908:756/1				
Система координат				
Номер точки	Координаты, м		Описание закрепления на местности	Средняя квадратичная погрешность определения координат характерных точек границ земельного участка, м
	X	Y		
1	2	3	4	5
1	515411.23	2234905.2	-	-
2	515409.44	2234907.51	-	-
3	515406.94	2234910.66	-	-
4	515411.49	2234890.28	-	-
5	515411.5	2234886.52	-	-
6	515411.29	2234875.6	-	-
7	515414.29	2234875.51	-	-
8	515414.5	2234886.5	-	-
9	515414.49	2234890.61	-	-
1	515411.23	2234905.2	-	-
1	515406.87	2234910.75	-	-
2	515403.83	2234914.57	-	-
3	515404.59	2234875.81	-	-
4	515407.59	2234875.71	-	-
1	515406.87	2234910.75	-	-

полное наименование должности	подпись	инициалы, фамилия

М.П.

Земельный участок				
вид объекта недвижимости				
Лист № 2 раздела 4.2	Всего листов раздела 4.2: 6		Всего разделов: 8	Всего листов выписки: 24
15.11.2021г. № КУВИ-002/2021-150682602				
Кадастровый номер:			59:01:4311908:756	
Сведения о характерных точках границы части (частей) земельного участка				
Учетный номер части: 59:01:4311908:756/2				
Система координат				
Номер точки	Координаты, м		Описание закрепления на местности	Средняя квадратичная погрешность определения координат характерных точек границ земельного участка, м
	X	Y		
1	2	3	4	5
1	515424.88	2234875.18	-	-
2	515424.22	2234888.45	-	-
3	515409.44	2234907.51	-	-
4	515391.03	2234930.67	-	-
5	515368.69	2234903.28	-	-
6	515408.02	2234875.7	-	-
1	515424.88	2234875.18	-	-

полное наименование должности	подпись	инициалы, фамилия
-------------------------------	---------	-------------------

М.П.

Земельный участок				
вид объекта недвижимости				
Лист № 3 раздела 4.2	Всего листов раздела 4.2: 6		Всего разделов: 8	Всего листов выписки: 24
15.11.2021г. № КУВИ-002/2021-150682602				
Кадастровый номер:			59:01:4311908:756	
Сведения о характерных точках границы части (частей) земельного участка				
Учетный номер части: 59:01:4311908:756/3				
Система координат				
Номер точки	Координаты, м		Описание закрепления на местности	Средняя квадратичная погрешность определения координат характерных точек границ земельного участка, м
	X	Y		
1	2	3	4	5
1	515422.09	2234891.2	-	-
2	515420.09	2234893.78	-	-
3	515420.09	2234889.23	-	-
4	515420.73	2234880.21	-	-
5	515420.68	2234875.83	-	-
6	515420.64	2234875.31	-	-
7	515422.64	2234875.25	-	-
8	515422.68	2234875.78	-	-
9	515422.73	2234880.27	-	-
10	515422.09	2234889.3	-	-
1	515422.09	2234891.2	-	-

полное наименование должности	подпись	инициалы, фамилия
-------------------------------	---------	-------------------

М.П.

Земельный участок				
вид объекта недвижимости				
Лист № 4 раздела 4.2		Всего листов раздела 4.2: 6		Всего разделов: 8
Всего листов выписки: 24				
15.11.2021г. № КУВИ-002/2021-150682602				
Кадастровый номер:			59:01:4311908:756	
Сведения о характерных точках границы части (частей) земельного участка				
Учетный номер части: 59:01:4311908:756/4				
Система координат				
Номер точки	Координаты, м		Описание закрепления на местности	Средняя квадратичная погрешность определения координат характерных точек границ земельного участка, м
	X	Y		
1	2	3	4	5
1	515403.82	2234914.57	-	-
2	515391.03	2234930.67	-	-
3	515389.02	2234928.21	-	-
4	515389.16	2234928.1	-	-
5	515389.93	2234928.96	-	-
6	515398.78	2234919.42	-	-
7	515398.13	2234919.17	-	-
8	515399.99	2234914.3	-	-
9	515400.63	2234914.53	-	-
10	515404.13	2234875.82	-	-
11	515407.29	2234875.72	-	-
1	515403.82	2234914.57	-	-
1	515371.17	2234906.33	-	-
2	515367.86	2234902.26	-	-
3	515368.52	2234901.82	-	-
4	515371.43	2234906.13	-	-
1	515371.17	2234906.33	-	-
1	515366.33	2234900.39	-	-
2	515365.21	2234899.02	-	-
3	515365.26	2234898.87	-	-
1	515366.33	2234900.39	-	-

полное наименование должности	подпись	инициалы, фамилия
-------------------------------	---------	-------------------

М.П.

Земельный участок					
вид объекта недвижимости					
Лист № 5 раздела 4.2		Всего листов раздела 4.2: 6		Всего разделов: 8	Всего листов выписки: 24
15.11.2021г. № КУВИ-002/2021-150682602					
Кадастровый номер:			59:01:4311908:756		
Сведения о характерных точках границы части (частей) земельного участка					
Учетный номер части: 59:01:4311908:756/5					
Система координат					
Номер точки	Координаты, м		Описание закрепления на местности	Средняя квадратичная погрешность определения координат характерных точек границ земельного участка, м	
	X	Y			
1	2	3	4	5	
1	515413.85	2234901.83	-	-	
2	515410.5	2234906.15	-	-	
3	515410.77	2234904.98	-	-	
4	515414	2234894.6	-	-	
5	515417.26	2234885.79	-	-	
6	515420.52	2234875.73	-	-	
7	515420.48	2234875.32	-	-	
8	515422.47	2234875.25	-	-	
9	515422.53	2234876	-	-	
10	515419.15	2234886.44	-	-	
11	515415.89	2234895.26	-	-	
1	515413.85	2234901.83	-	-	
1	515372.67	2234908.16	-	-	
2	515370.65	2234905.69	-	-	
3	515373.34	2234893.84	-	-	
4	515381.49	2234879.64	-	-	
5	515381.44	2234869.2	-	-	
6	515381.06	2234869.25	-	-	
7	515381.01	2234868.83	-	-	
8	515384.56	2234868.19	-	-	
9	515384.63	2234868.84	-	-	
10	515384.13	2234868.9	-	-	
11	515384.05	2234880.33	-	-	
12	515375.66	2234894.9	-	-	
1	515372.67	2234908.16	-	-	

полное наименование должности	подпись	инициалы, фамилия
-------------------------------	---------	-------------------

М.П.

Земельный участок				
вид объекта недвижимости				
Лист № 6 раздела 4.2	Всего листов раздела 4.2: 6		Всего разделов: 8	Всего листов выписки: 24
15.11.2021г. № КУВИ-002/2021-150682602				
Кадастровый номер:			59:01:4311908:756	
Сведения о характерных точках границы части (частей) земельного участка				
Учетный номер части: 59:01:4311908:756/6				
Система координат				
Номер точки	Координаты, м		Описание закрепления на местности	Средняя квадратичная погрешность определения координат характерных точек границ земельного участка, м
	X	Y		
1	2	3	4	5
1	515424.88	2234875.18	-	-
2	515424.45	2234883.89	-	-
3	515378.66	2234887.37	-	-
4	515377.31	2234869.5	-	-
5	515385.15	2234868.08	-	-
6	515385.05	2234874.14	-	-
7	515397.71	2234876.02	-	-
1	515424.88	2234875.18	-	-

полное наименование должности	подпись	инициалы, фамилия
-------------------------------	---------	-------------------

М.П.