



АДМИНИСТРАЦИЯ ГОРОДА ПЕРМИ  
НАЧАЛЬНИК ДЕПАРТАМЕНТА  
ЗЕМЕЛЬНЫХ ОТНОШЕНИЙ  
РАСПОРЯЖЕНИЕ

01.04.2022

№ 21-01-03-1053

**О проведении аукциона  
на право заключения договора  
аренды земельного участка  
в Орджоникидзевском районе  
города Перми**

На основании статьи 39.11 Земельного кодекса Российской Федерации, Положения о департаменте земельных отношений администрации города Перми, утвержденного решением Пермской городской Думы от 24 февраля 2015 г. № 39:

1. Провести аукцион на право заключения договора аренды земельного участка, государственная собственность на который не разграничена, с кадастровым номером 59:01:2912534:215 площадью 3206 кв. м, расположенного по адресу: г. Пермь, Орджоникидзевский район, ул. Писарева, з/у 8 (далее – земельный участок), для строительства многоквартирного жилого дома.

Срок аренды земельного участка – 5 лет 6 месяцев.

Разрешенное использование земельного участка – среднеэтажная жилая застройка (2.5).

2. Настоящее распоряжение вступает в силу со дня подписания и действует до дня заключения договора аренды земельного участка с кадастровым номером 59:01:2912535:316.

3. Контроль за исполнением распоряжения возложить на заместителя начальника департамента земельных отношений администрации города Перми Хайруллину К.М.

Исполняющий обязанности  
начальника департамента земельных  
отношений администрации города Перми

Т.Н. Мехоношина



Департамент земельных отношений  
администрации города Перми  
КОПИЯ ВЕРНА  
01 АПР 2022  
специалист Березкина А.А.

Выписка из Единого государственного реестра недвижимости об объекте недвижимости

Сведения о характеристиках объекта недвижимости

На основании запроса от 26.07.2022, поступившего на рассмотрение 26.07.2022, сообщаем, что согласно записям Единого государственного реестра недвижимости:

Раздел 1 Лист 1

Земельный участок			
вид объекта недвижимости			

Лист № 1 раздела 1	Всего листов раздела 1: 4	Всего разделов: 7	Всего листов выписки: 17
--------------------	---------------------------	-------------------	--------------------------

26.07.2022г. № КУВИ-001/2022-126110959	
Кадастровый номер:	59:01:2912534:215
Номер кадастрового квартала:	59:01:2912534
Дата присвоения кадастрового номера:	11.06.2021

Ранее присвоенный государственный учетный номер:	данные отсутствуют
Адрес:	Российская Федерация, Пермский край, г.о. Пермский, г. Пермь, ул. Писарева, з/у 8
Площадь:	3206 +/- 20
Кадастровая стоимость, руб.:	13407557.76
Кадастровые номера расположенных в пределах земельного участка объектов недвижимости:	59:01:0000000:49131, 59:01:0000000:23461
Кадастровые номера объектов недвижимости, из которых образован объект недвижимости:	данные отсутствуют
Кадастровые номера образованных объектов недвижимости:	данные отсутствуют
Категория земель:	Земли населенных пунктов
Виды разрешенного использования:	Среднеэтажная жилая застройка
Сведения о кадастровом инженере:	32459, образованием земельного участка из земель, находящихся в государственной или муниципальной собственности, расположенного по адресу: Российская Федерация, Пермский край, Пермский городской округ, город Пермь, Орджоникидзевский р-н, улица Писарева, 059-22-01-20/3-759, 2021-03-09
Сведения о лесах, водных объектах и об иных природных объектах, расположенных в пределах земельного участка:	данные отсутствуют

полное наименование должности	подпись	инициалы, фамилия
-------------------------------	---------	-------------------

М.П.

Земельный участок			
вид объекта недвижимости			
Лист № 2 раздела 1	Всего листов раздела 1: 4	Всего разделов: 7	Всего листов выписки: 17
26.07.2022г. № КУВИ-001/2022-126110959			
Кадастровый номер:		59:01:2912534:215	
Сведения о том, что земельный участок полностью расположен в границах зоны с особыми условиями использования территории, территории объекта культурного наследия, публичного сервитута:	Земельный участок полностью расположен в границах зоны с реестровым номером 59:32-6.553 от 27.04.2015, ограничение использования земельного участка в пределах зоны: Постановление Правительства РФ от 11.03.2010 N 138 "Об утверждении Федеральных правил использования воздушного пространства Российской Федерации": "Запрещается размещать в полосах воздушных подходов на удалении до 30 км, а вне полос воздушных подходов - до 15 км от контрольной точки аэродрома объекты выбросов (размещения) отходов, животноводческие фермы, скотобойни и другие объекты, способствующие привлечению и массовому скоплению птиц.", вид/наименование: Зона с особыми условиями использования - Приаэродромная территория аэродрома аэропорта Большое Савино, тип: Охранная зона транспорта, дата решения: 11.03.2010, номер решения: 138, наименование ОГВ/ОМСУ: Правительство Российской Федерации		
Сведения о том, что земельный участок расположен в границах особой экономической зоны, территории опережающего социально-экономического развития, зоны территориального развития в Российской Федерации, игровой зоны:	данные отсутствуют		
Сведения о том, что земельный участок расположен в границах особо охраняемой природной территории, охотничьих угодий, лесничеств:	данные отсутствуют		
Сведения о результатах проведения государственного земельного надзора:	данные отсутствуют		
Сведения о расположении земельного участка в границах территории, в отношении которой утвержден проект межевания территории:	данные отсутствуют		
Условный номер земельного участка:	данные отсутствуют		
Сведения о принятии акта и (или) заключении договора, предусматривающих предоставление в соответствии с земельным законодательством исполнительным органом государственным органом власти или органом местного самоуправления, находящегося в государственной или муниципальной собственности земельного участка для строительства наемного дома социального использования или наемного дома коммерческого использования:	данные отсутствуют		
Сведения о том, что земельный участок или земельные участки образованы на основании решения об изъятии земельного участка и (или) расположенного на нем объекта недвижимости для государственных или муниципальных нужд:	данные отсутствуют		

полное наименование должности	подпись	инициалы, фамилия

М.П.

Земельный участок		
вид объекта недвижимости		
Лист № 3 раздела 1	Всего листов раздела 1: 4	Всего разделов: 7
Всего листов выписки: 17		
26.07.2022г. № КУВИ-001/2022-126110959		
Кадастровый номер:	59:01:2912534:215	
Сведения о том, что земельный участок образован из земель или земельного участка, государственная собственность на которые не разграничена:	Земельный участок образован из земель или земельного участка, государственная собственность на которые не разграничена. В соответствии с Федеральным законом от 25 октября 2001 г. № 137-ФЗ "О введении в действие Земельного кодекса Российской Федерации" орган Администрация г.о. Пермский уполномочен на распоряжение таким земельным участком.	
Сведения о наличии земельного спора о местоположении границ земельных участков:	данные отсутствуют	
Статус записи об объекте недвижимости:	Сведения об объекте недвижимости имеют статус "актуальные"	
Особые отметки:	Сведения об ограничениях права на объект недвижимости, обременениях данного объекта, не зарегистрированных в реестре прав, ограничений прав и обременений недвижимого имущества: вид ограничения (обременения): ограничения прав на земельный участок, предусмотренные статьей 56 Земельного кодекса Российской Федерации; срок действия: с 11.06.2021; реквизиты документа-основания: постановление "Об утверждении Федеральных правил использования воздушного пространства Российской Федерации" от 11.03.2010 № 138 выдан: Правительство Российской Федерации. вид ограничения (обременения): ограничения прав на земельный участок, предусмотренные статьей 56 Земельного кодекса Российской Федерации; срок действия: с 11.06.2021; реквизиты документа-основания: постановление "О порядке установления охранных зон объектов электросетевого хозяйства и особых условий использования земельных участков, расположенных в границах таких зон" от 24.02.2009 № 160 выдан: Правительства РФ. вид ограничения (обременения): ограничения прав на земельный участок, предусмотренные статьей 56 Земельного кодекса Российской Федерации; срок действия: с 11.06.2021; реквизиты документа-основания: постановление "Об утверждении Правил охраны газораспределительных сетей" от 20.11.2000 № 878 выдан: Правительство РФ; приказ "Об утверждении границ охранных зон газопроводов АО" Газпром газораспределение Пермь" от 27.06.2016 № СЭД-31-02-2-02-772 выдан: Министерство по управлению имуществом и земельным отношениям Пермского края. вид ограничения (обременения): ограничения прав на земельный участок, предусмотренные статьей 56 Земельного кодекса Российской Федерации; срок действия: с 11.06.2021; реквизиты документа-основания: постановление Об утверждении «Правил охраны тепловых сетей» от 16.01.1995 № 61 выдан: Администрация города Перми; приказ «О типовых правилах охраны коммунальных тепловых сетей» от 17.08.1992 № 197 выдан: Министерство архитектуры, строительства и жилищно-коммунального хозяйства Российской Федерации. вид ограничения (обременения): ограничения прав на земельный участок, предусмотренные статьей 56 Земельного кодекса Российской Федерации; срок действия: с 29.11.2021; реквизиты документа-основания: приказ "О типовых правилах охраны коммунальных сетей" от 17.08.1992 № 197 выдан: Министерство архитектуры, строительства и жилищно-коммунального хозяйства Российской Федерации. Земельный участок подлежит снятию с государственного кадастрового учета по истечении пяти лет со дня его государственного	
полное наименование должности	подпись	инициалы, фамилия

М.П.

Земельный участок			
вид объекта недвижимости			
Лист № 4 раздела 1	Всего листов раздела 1: 4	Всего разделов: 7	Всего листов выписки: 17
26.07.2022г. № КУВИ-001/2022-126110959			
Кадастровый номер:	59:01:2912534:215		
	кадастрового учета, если на него не будут зарегистрированы права. Сведения, необходимые для заполнения раздела: 2 - Сведения о зарегистрированных правах, отсутствуют.		
Получатель выписки:	Варнавская Наталья Евгеньевна, действующий(ая) на основании документа "" ДЕПАРТАМЕНТ ЗЕМЕЛЬНЫХ ОТНОШЕНИЙ АДМИНИСТРАЦИИ ГОРОДА ПЕРМИ		

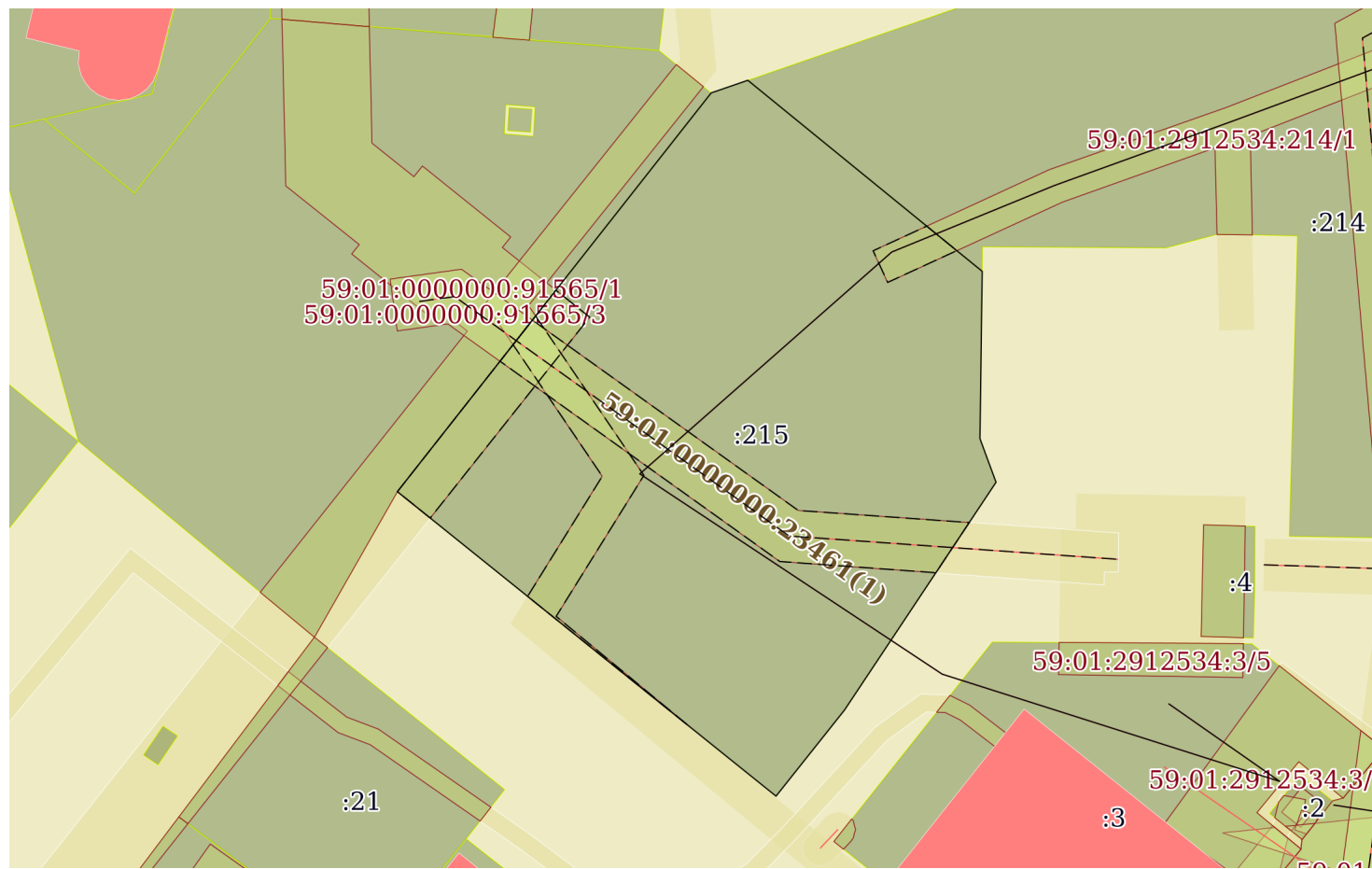
полное наименование должности	подпись	инициалы, фамилия

М.П.

Выписка из Единого государственного реестра недвижимости об объекте недвижимости  
 Описание местоположения земельного участка

Земельный участок			
вид объекта недвижимости			
Лист № 1 раздела 3	Всего листов раздела 3: 1	Всего разделов: 7	Всего листов выписки: 17
26.07.2022г. № КУВИ-001/2022-126110959			
Кадастровый номер:		59:01:2912534:215	

План (чертеж, схема) земельного участка



Масштаб 1:800      Условные обозначения:

полное наименование должности	подпись	инициалы, фамилия

М.П.

## Выписка из Единого государственного реестра недвижимости об объекте недвижимости

## Описание местоположения земельного участка

Земельный участок			
вид объекта недвижимости			
Лист № 1 раздела 3.1	Всего листов раздела 3.1: 1	Всего разделов: 7	Всего листов выписки: 17
26.07.2022г. № КУВИ-001/2022-126110959			
Кадастровый номер:		59:01:2912534:215	

Описание местоположения границ земельного участка							
№ п/п	Номер точки		Дирекционный угол	Горизонтальное проложение, м	Описание закрепления на местности	Кадастровые номера смежных участков	Сведения об адресах правообладателей смежных земельных участков
	начальная	конечная					
1	2	3	4	5	6	7	8
1	1.1.1	1.1.2	129°10.2`	34.74	данные отсутствуют	59:01:2912534:214	данные отсутствуют
2	1.1.2	1.1.3	180°46.5`	19.21	данные отсутствуют	данные отсутствуют	данные отсутствуют
3	1.1.3	1.1.4	159°44.0`	5.34	данные отсутствуют	данные отсутствуют	данные отсутствуют
4	1.1.4	1.1.5	213°38.4`	19.17	данные отсутствуют	данные отсутствуют	данные отсутствуют
5	1.1.5	1.1.6	213°39.1`	12.25	данные отсутствуют	данные отсутствуют	данные отсутствуют
6	1.1.6	1.1.7	218°30.7`	12.64	данные отсутствуют	данные отсутствуют	данные отсутствуют
7	1.1.7	1.1.8	308°47.8`	55.81	данные отсутствуют	данные отсутствуют	данные отсутствуют
8	1.1.8	1.1.9	38°12.8`	58.28	данные отсутствуют	59:01:0000000:91565	данные отсутствуют
9	1.1.9	1.1.1	70°59.7`	4.45	данные отсутствуют	данные отсутствуют	данные отсутствуют

полное наименование должности	подпись	инициалы, фамилия

М.П.

## Выписка из Единого государственного реестра недвижимости об объекте недвижимости

## Описание местоположения земельного участка

Земельный участок			
вид объекта недвижимости			
Лист № 1 раздела 3.2	Всего листов раздела 3.2: 1	Всего разделов: 7	Всего листов выписки: 17
26.07.2022г. № КУВИ-001/2022-126110959			
Кадастровый номер:		59:01:2912534:215	

Сведения о характерных точках границы земельного участка				
Система координат 59.2				
Номер точки	Координаты, м		Описание закрепления на местности	Средняя квадратичная погрешность определения координат характерных точек границ земельного участка, м
	X	Y		
1	2	3	4	5
1	528563.75	2235636.73	Нет закрепления	0.1
2	528541.81	2235663.66	Нет закрепления	0.1
3	528522.6	2235663.4	Нет закрепления	0.1
4	528517.59	2235665.25	Нет закрепления	0.1
5	528501.63	2235654.63	Нет закрепления	0.1
6	528491.43	2235647.84	Нет закрепления	0.1
7	528481.54	2235639.97	Нет закрепления	0.1
8	528516.51	2235596.47	Нет закрепления	0.1
9	528562.3	2235632.52	Нет закрепления	0.1
1	528563.75	2235636.73	Нет закрепления	0.1

полное наименование должности	подпись	инициалы, фамилия

М.П.



Выписка из Единого государственного реестра недвижимости об объекте недвижимости  
Сведения о частях земельного участка

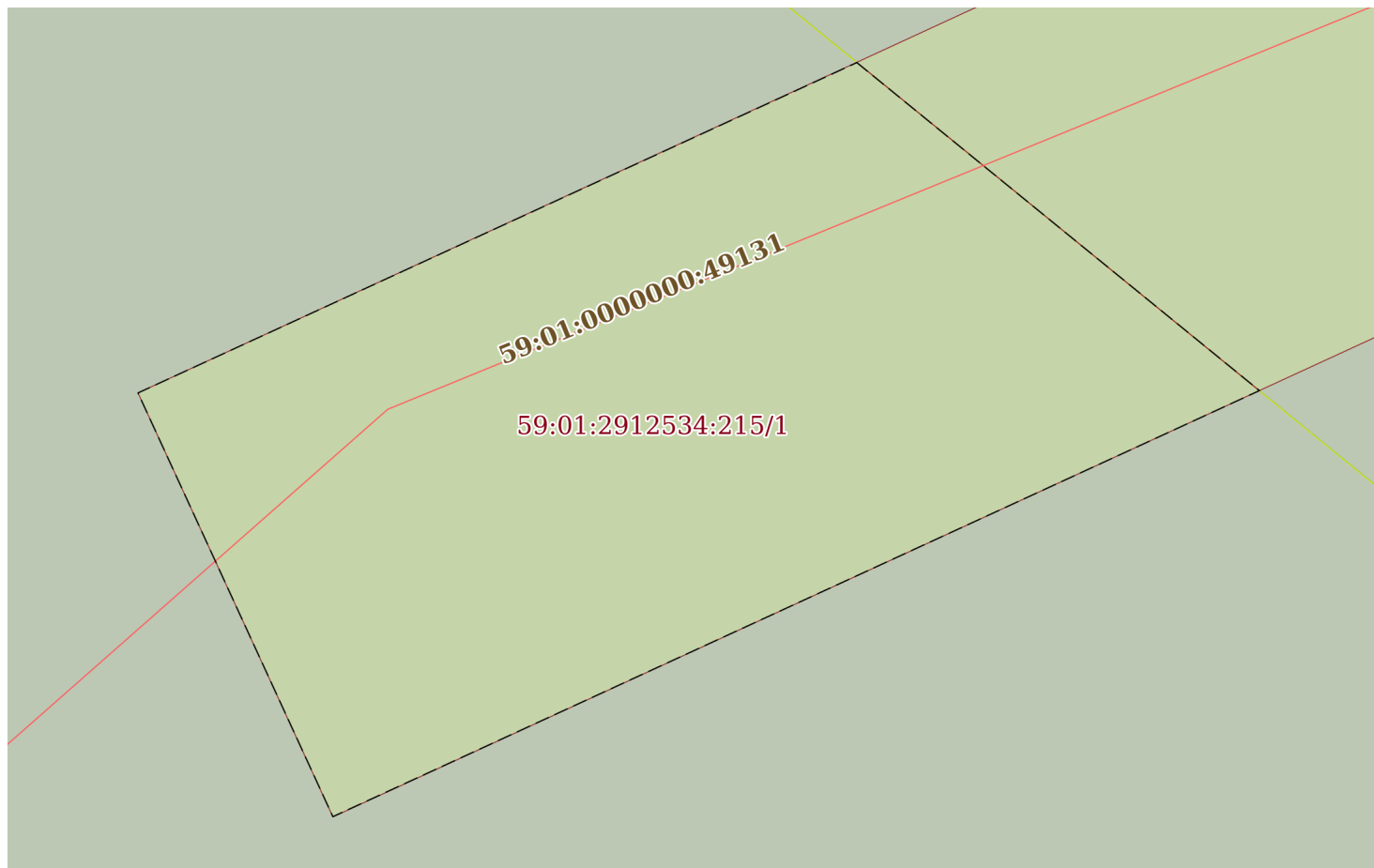
Земельный участок			
вид объекта недвижимости			

Лист № 1 раздела 4	Всего листов раздела 4: 4	Всего разделов: 7	Всего листов выписки: 17
--------------------	---------------------------	-------------------	--------------------------

26.07.2022г. № КУВИ-001/2022-126110959

Кадастровый номер: 59:01:2912534:215

План (чертеж, схема) части земельного участка      Учетный номер части: 59:01:2912534:215/1



Масштаб 1:60      Условные обозначения:

полное наименование должности	подпись	инициалы, фамилия

М.П.

Земельный участок

вид объекта недвижимости

Лист № 2 раздела 4

Всего листов раздела 4: 4

Всего разделов: 7

Всего листов выписки: 17

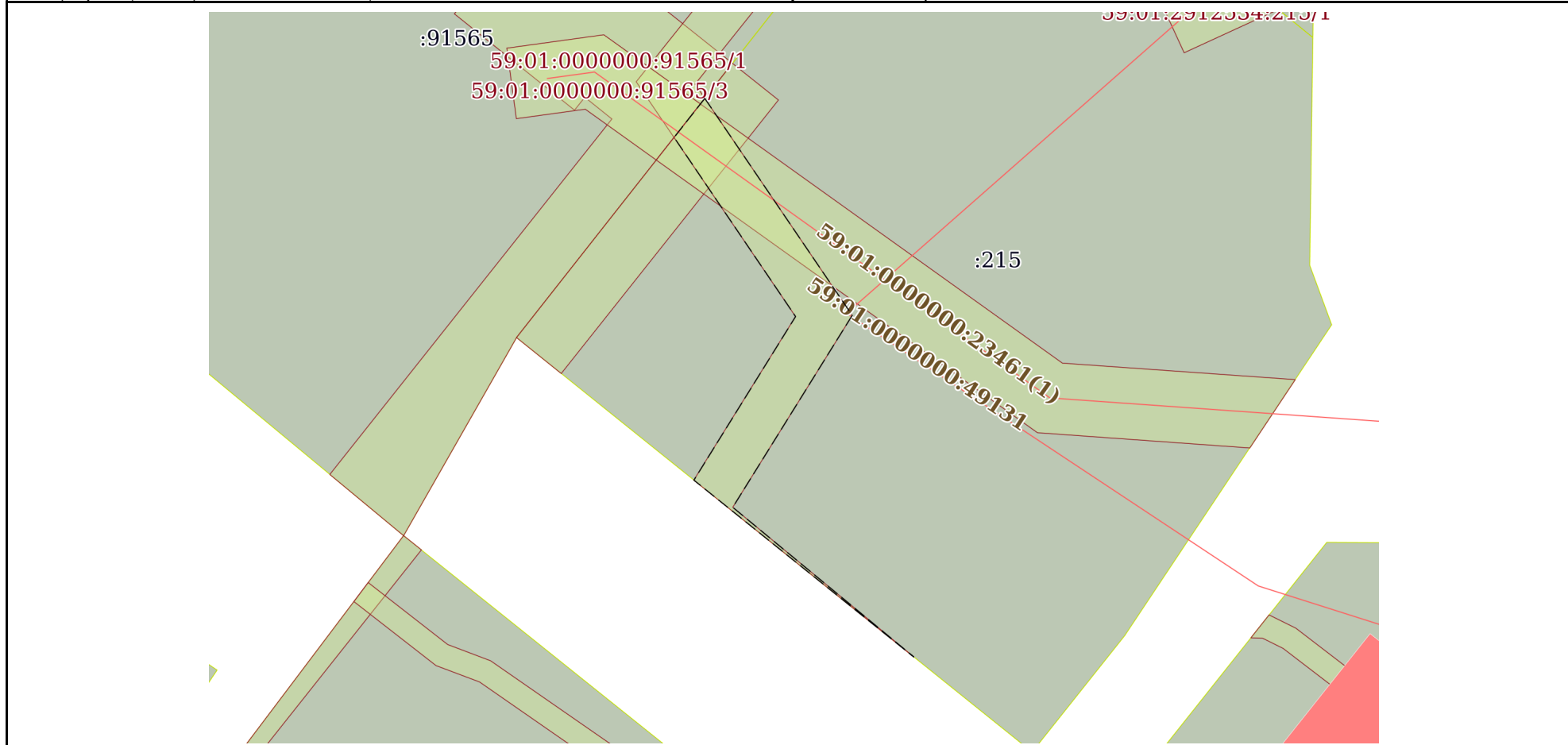
26.07.2022г. № КУВИ-001/2022-126110959

Кадастровый номер:

59:01:2912534:215

План (чертеж, схема) части земельного участка

Учетный номер части: 59:01:2912534:215/2



Масштаб 1:500

Условные обозначения:

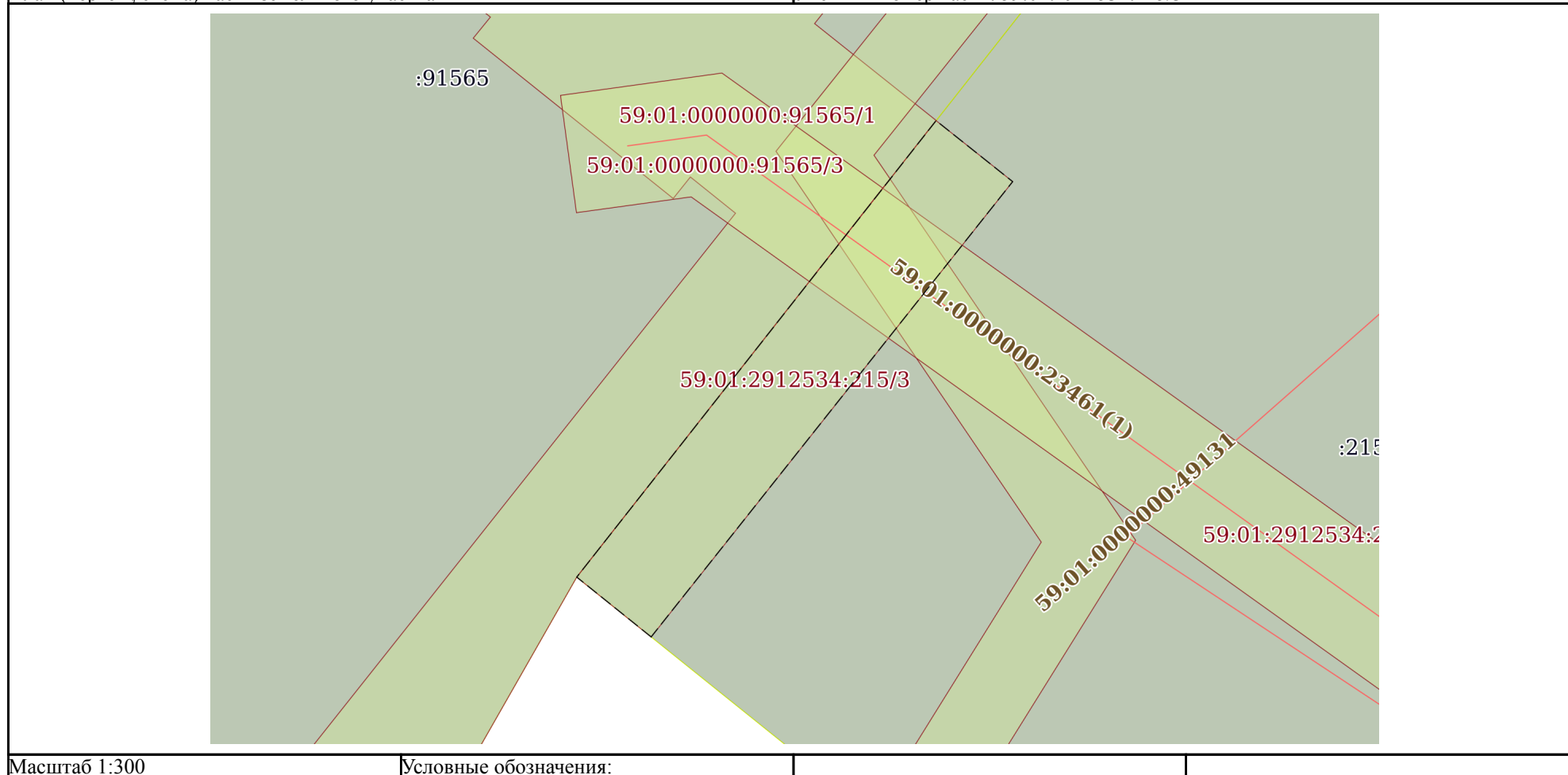
полное наименование должности

подпись

инициалы, фамилия

М.П.

Земельный участок			
вид объекта недвижимости			
Лист № 3 раздела 4	Всего листов раздела 4: 4	Всего разделов: 7	Всего листов выписки: 17
26.07.2022г. № КУВИ-001/2022-126110959			
Кадастровый номер:		59:01:2912534:215	
План (чертеж, схема) части земельного участка		Учетный номер части: 59:01:2912534:215/3	



полное наименование должности	подпись	инициалы, фамилия
-------------------------------	---------	-------------------

М.П.

Земельный участок

вид объекта недвижимости

Лист № 4 раздела 4

Всего листов раздела 4: 4

Всего разделов: 7

Всего листов выписки: 17

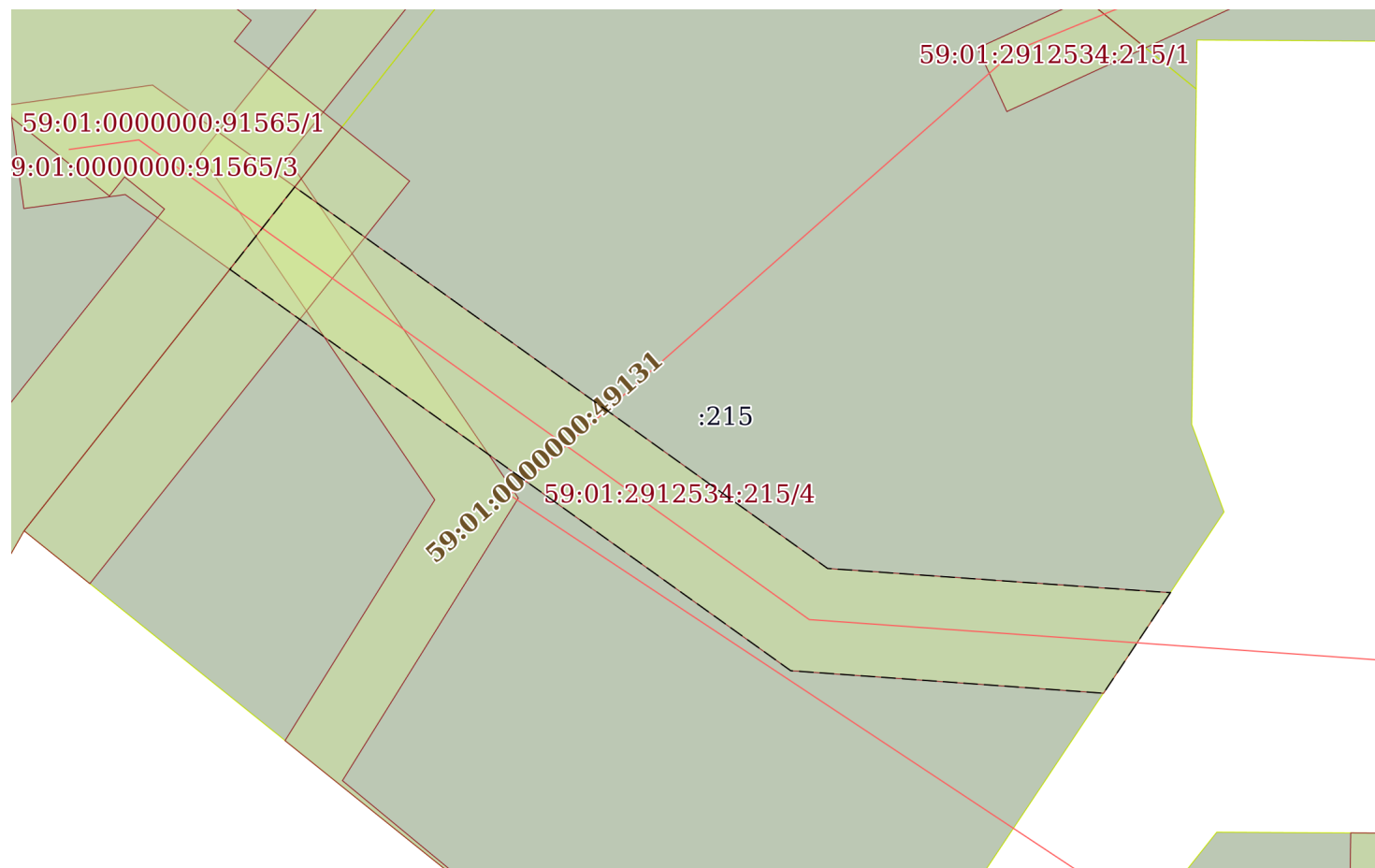
26.07.2022г. № КУВИ-001/2022-126110959

Кадастровый номер:

59:01:2912534:215

План (чертеж, схема) части земельного участка

Учетный номер части: 59:01:2912534:215/4



Масштаб 1:400

Условные обозначения:

полное наименование должности

подпись

инициалы, фамилия

М.П.

Выписка из Единого государственного реестра недвижимости об объекте недвижимости  
Сведения о частях земельного участка

Земельный участок			
вид объекта недвижимости			

Лист № 1 раздела 4.1	Всего листов раздела 4.1: 2	Всего разделов: 7	Всего листов выписки: 17
----------------------	-----------------------------	-------------------	--------------------------

26.07.2022г. № КУВИ-001/2022-126110959

Кадастровый номер: 59:01:2912534:215

Учетный номер части	Площадь, м2	Содержание ограничения в использовании или ограничения права на объект недвижимости или обременения объекта недвижимости
1	2	3
59:01:2912534:215/1	31	вид ограничения (обременения): ограничения прав на земельный участок, предусмотренные статьей 56 Земельного кодекса Российской Федерации; Срок действия: с 2021-06-11; реквизиты документа-основания: постановление "О порядке установления охранных зон объектов электросетевого хозяйства и особых условий использования земельных участков, расположенных в границах таких зон" от 24.02.2009 № 160 выдан: Правительства РФ; Содержание ограничения (обременения): Ограничение в использовании объектов недвижимости в границах охранной зоны ВЛ 0.4 кВ от КТП 4433, ВЛ 0.4 кВ от ТП 4415 в соответствии с Постановлением от 24.02.2009 №160 «О порядке установления охранных зон объектов электросетевого хозяйства и особых условий использования земельных участков, расположенных в границах таких зон»; Реестровый номер границы: 59:01-6.1681; Вид объекта реестра границ: Зона с особыми условиями использования территории; Вид зоны по документу: охранная зона ВЛ 0.4 кВ от КТП 4433, ВЛ 0.4 кВ от ТП 4415; Тип зоны: Охранная зона инженерных коммуникаций
59:01:2912534:215/2	155	вид ограничения (обременения): ограничения прав на земельный участок, предусмотренные статьей 56 Земельного кодекса Российской Федерации; Срок действия: с 2021-06-11; реквизиты документа-основания: постановление "Об утверждении Правил охраны газораспределительных сетей" от 20.11.2000 № 878 выдан: Правительство РФ; приказ "Об утверждении границ охранных зон газопроводов АО" Газпром газораспределение Пермь" от 27.06.2016 № СЭД-31-02-2-02-772 выдан: Министерство по управлению имуществом и земельным отношениям Пермского края; Содержание ограничения (обременения): Ограничение в использовании объектов недвижимости в границах охранной зоны газопровода среднего и низкого давления, в соответствии с Постановлением Правительства РФ "Об утверждении правил охраны газораспределительных сетей" № 878 от 20.11.2000 г.; Реестровый номер границы: 59:01-6.668; Вид объекта реестра границ: Зона с особыми условиями использования территории; Вид зоны по документу: Охранная зона газопровода среднего и низкого давления; Тип зоны: Охранная зона инженерных коммуникаций
59:01:2912534:215/3	144	вид ограничения (обременения): ограничения прав на земельный участок, предусмотренные статьей 56 Земельного кодекса Российской Федерации; Срок действия: с 2021-06-11; реквизиты документа-основания: постановление Об утверждении «Правил охраны тепловых сетей» от 16.01.1995 № 61 выдан: Администрация города Перми; приказ «О типовых правилах охраны коммунальных тепловых сетей» от 17.08.1992 № 197 выдан: Министерство архитектуры, строительства и жилищно-коммунального хозяйства Российской Федерации; Содержание ограничения (обременения): Ограничение в использовании объектов недвижимости в границах охранной зоны теплосетевого комплекса "Магистральные и разводящие тепловые сети от ТЭЦ-13 на жилой район Гайва, включая павильоны задвижек" по состоянию на 19.06.2002 г. в соответствии с Приказом Министерства архитектуры, строительства и жилищно-коммунального хозяйства Российской Федерации №197 от 17.08.1992 г. «О типовых правилах охраны коммунальных тепловых сетей»; Реестровый номер границы: 59:01-6.3700; Вид объекта реестра границ: Зона с особыми условиями использования территории; Вид зоны по документу: Охранная зона теплосетевого комплекса "Магистральные и разводящие тепловые сети от ТЭЦ-13 на жилой район Гайва, включая павильоны задвижек" по состоянию на 19.06.2002 г.; Тип зоны: Охранная зона инженерных коммуникаций
59:01:2912534:215/4	344	вид ограничения (обременения): ограничения прав на земельный участок, предусмотренные статьей 56 Земельного кодекса Российской Федерации; Срок действия: с 2021-11-29; реквизиты документа-основания: приказ "О типовых правилах охраны

полное наименование должности	подпись	инициалы, фамилия
-------------------------------	---------	-------------------

М.П.

Земельный участок			
вид объекта недвижимости			
Лист № 2 раздела 4.1	Всего листов раздела 4.1: 2	Всего разделов: 7	Всего листов выписки: 17
26.07.2022г. № КУВИ-001/2022-126110959			
Кадастровый номер:		59:01:2912534:215	
		<p>коммунальных сетей" от 17.08.1992 № 197 выдан: Министерство архитектуры, строительства и жилищно-коммунального хозяйства Российской Федерации; Содержание ограничения (обременения): В соответствии с Приказом Министерства архитектуры, строительства и жилищно-коммунального хозяйства Российской Федерации от 17 августа 1992 года № 197 «О типовых правилах охраны коммунальных тепловых сетей», в пределах охранных зон тепловых сетей не допускается производить действия, которые могут повлечь нарушения в нормальной работе тепловых сетей, их повреждение, несчастные случаи, или препятствующие ремонту: размещать автозаправочные станции, хранилища горюче-смазочных материалов, складировать агрессивные химические материалы; загромождать подходы и подъезды к объектам и сооружениям тепловых сетей, складировать тяжелые и громоздкие материалы, возводить временные строения и заборы; устраивать спортивные и игровые площадки, неорганизованные рынки, остановочные пункты общественного транспорта, стоянки всех видов машин и механизмов, гаражи, огороды и т.п.; устраивать всякого рода свалки, разжигать костры, сжигать бытовой мусор или промышленные отходы; производить работы ударными механизмами, производить сброс и слив едких и коррозионно-активных веществ и горюче-смазочных материалов; проникать в помещения павильонов, центральных и индивидуальных тепловых пунктов посторонним лицам; открывать, снимать, засыпать люки камер тепловых сетей; сбрасывать в камеры мусор, отходы, снег и т.д.; снимать покровный металлический слой тепловой изоляции; разрушать тепловую изоляцию; ходить по трубопроводам надземной прокладки (переход через трубы разрешается только по специальным переходным мостикам); занимать подвалы зданий, особенно имеющих опасность затопления, в которых проложены тепловые сети или оборудованы тепловые вводы под мастерские, склады, для иных целей; тепловые вводы в здания должны быть загерметизированы. В пределах территории охранных зон тепловых сетей без письменного согласия предприятий и организаций, в ведении которых находятся эти сети, запрещается: производить строительство, капитальный ремонт, реконструкцию или снос любых зданий и сооружений; производить земляные работы, планировку грунта, посадку деревьев и кустарников, устраивать монументальные клумбы; производить погрузочно-разгрузочные работы, а также работы, связанные с разбиванием грунта и дорожных покрытий; сооружать проезды и переходы через трубопроводы тепловых сетей.; Реестровый номер границы: 59:01-6.8316; Вид объекта реестра границ: Зона с особыми условиями использования территории; Вид зоны по документу: Охранная зона тепловой трассы начало - тепловая камера ТК-44, конец - жилые дома по ул. Писарева, 8 ; ул. Барнаульская, 3,4, 720; Вильямса, 9, 11, 13, 14а, 16а, 17, 18а, 19, 21, 21а, 23, 25, 27; здания по ул. Писарева, 4, ул. Вильямса, 5, протяженностью 1; Тип зоны: Охранная зона инженерных коммуникаций</p>	
	Весь	<p>вид ограничения (обременения): ограничения прав на земельный участок, предусмотренные статьей 56 Земельного кодекса Российской Федерации; Срок действия: с 2021-06-11; реквизиты документа-основания: постановление "Об утверждении Федеральных правил использования воздушного пространства Российской Федерации" от 11.03.2010 № 138 выдан: Правительство Российской Федерации; Содержание ограничения (обременения): Постановление Правительства РФ от 11.03.2010 N 138 "Об утверждении Федеральных правил использования воздушного пространства Российской Федерации": "Запрещается размещать в полосах воздушных подходов на удалении до 30 км, а вне полос воздушных подходов - до 15 км от контрольной точки аэродрома объекты выбросов (размещения) отходов, животноводческие фермы, скотобойни и другие объекты, способствующие привлечению и массовому скоплению птиц."; Реестровый номер границы: 59:32-6.553; Вид объекта реестра границ: Зона с особыми условиями использования территории; Вид зоны по документу: Зона с особыми условиями использования - Приаэродромная территория аэродрома аэропорта Большое Савино; Тип зоны: Охранная зона транспорта</p>	

полное наименование должности	подпись	инициалы, фамилия

М.П.

Выписка из Единого государственного реестра недвижимости об объекте недвижимости  
Сведения о частях земельного участка

Земельный участок			
вид объекта недвижимости			
Лист № 1 раздела 4.2	Всего листов раздела 4.2: 4	Всего разделов: 7	Всего листов выписки: 17
26.07.2022г. № КУВИ-001/2022-126110959			
Кадастровый номер:		59:01:2912534:215	

Сведения о характерных точках границы части (частей) земельного участка				
Учетный номер части: 59:01:2912534:215/1				
Система координат				
Номер точки	Координаты, м		Описание закрепления на местности	Средняя квадратичная погрешность определения координат характерных точек границ земельного участка, м
	X	Y		
1	2	3	4	5
1	528547	2235657.29	-	-
2	528544.19	2235660.74	-	-
3	528540.54	2235652.8	-	-
4	528544.17	2235651.13	-	-
1	528547	2235657.29	-	-

полное наименование должности	подпись	инициалы, фамилия
-------------------------------	---------	-------------------

М.П.

Земельный участок				
вид объекта недвижимости				
Лист № 2 раздела 4.2	Всего листов раздела 4.2: 4		Всего разделов: 7	Всего листов выписки: 17
26.07.2022г. № КУВИ-001/2022-126110959				
Кадастровый номер:			59:01:2912534:215	
Сведения о характерных точках границы части (частей) земельного участка				
Учетный номер части: 59:01:2912534:215/2				
Система координат				
Номер точки	Координаты, м		Описание закрепления на местности	Средняя квадратичная погрешность определения координат характерных точек границ земельного участка, м
	X	Y		
1	2	3	4	5
1	528536.68	2235612.35	-	-
2	528518.38	2235624.79	-	-
3	528502.19	2235614.71	-	-
4	528489.57	2235629.98	-	-
5	528504.48	2235611.43	-	-
6	528518.28	2235620.01	-	-
7	528533.39	2235609.76	-	-
1	528536.68	2235612.35	-	-

полное наименование должности	подпись	инициалы, фамилия
-------------------------------	---------	-------------------

М.П.



Земельный участок				
вид объекта недвижимости				
Лист № 3 раздела 4.2	Всего листов раздела 4.2: 4		Всего разделов: 7	Всего листов выписки: 17
26.07.2022г. № КУВИ-001/2022-126110959				
Кадастровый номер:			59:01:2912534:215	
Сведения о характерных точках границы части (частей) земельного участка				
Учетный номер части: 59:01:2912534:215/3				
Система координат				
Номер точки	Координаты, м		Описание закрепления на местности	Средняя квадратичная погрешность определения координат характерных точек границ земельного участка, м
	X	Y		
1	2	3	4	5
1	528513.48	2235600.24	-	-
2	528516.51	2235596.47	-	-
3	528539.64	2235614.68	-	-
4	528536.55	2235618.56	-	-
1	528513.48	2235600.24	-	-

полное наименование должности	подпись	инициалы, фамилия
-------------------------------	---------	-------------------

М.П.

Земельный участок				
вид объекта недвижимости				
Лист № 4 раздела 4.2	Всего листов раздела 4.2: 4		Всего разделов: 7	Всего листов выписки: 17
26.07.2022г. № КУВИ-001/2022-126110959				
Кадастровый номер:			59:01:2912534:215	
Сведения о характерных точках границы части (частей) земельного участка				
Учетный номер части: 59:01:2912534:215/4				
Система координат				
Номер точки	Координаты, м		Описание закрепления на местности	Средняя квадратичная погрешность определения координат характерных точек границ земельного участка, м
	X	Y		
1	2	3	4	5
1	528512.96	2235662.17	-	-
2	528507.2	2235658.34	-	-
3	528508.49	2235640.41	-	-
4	528531.49	2235608.26	-	-
5	528536.21	2235611.98	-	-
6	528514.35	2235642.52	-	-
1	528512.96	2235662.17	-	-

полное наименование должности	подпись	инициалы, фамилия
-------------------------------	---------	-------------------

М.П.

Выписка из Единого государственного реестра недвижимости об объекте недвижимости

Сведения о характеристиках объекта недвижимости

На основании запроса от 26.07.2022, поступившего на рассмотрение 26.07.2022, сообщаем, что согласно записям Единого государственного реестра недвижимости:

Раздел 1 Лист 1

Сооружение			
вид объекта недвижимости			

Лист № 1 раздела 1	Всего листов раздела 1: 7	Всего разделов: 4	Всего листов выписки: 85
--------------------	---------------------------	-------------------	--------------------------

26.07.2022г. № КУВИ-001/2022-126110882	
Кадастровый номер:	59:01:0000000:49131
Номер кадастрового квартала:	59:01:0000000
Дата присвоения кадастрового номера:	21.08.2013

Ранее присвоенный государственный учетный номер:	Инвентарный номер 3140; Условный номер 59-59-25/060/2008-205		
Адрес:	Российская Федерация, Пермский край, г. Пермь, р-н Орджоникидзевский		
Площадь:	данные отсутствуют		
Основная характеристика (для сооружения):	тип	значение	единица измерения
	глубина	1	в метрах
Назначение:	Иное сооружение (Электросетевой комплекс (ЭСК) Подстанция 110/6 кВ "Строительная" с линиями электропередачи и трансформаторными подстанциями)		

полное наименование должности	подпись	инициалы, фамилия
-------------------------------	---------	-------------------

М.П.

Сооружение			
вид объекта недвижимости			
Лист № 2 раздела 1	Всего листов раздела 1: 7	Всего разделов: 4	Всего листов выписки: 85
26.07.2022г. № КУВИ-001/2022-126110882			
Кадастровый номер:		59:01:0000000:49131	
Наименование:	<p>сооружение. Технологический комплекс в составе: КРУН-6кВ (комплектное распределительное устройство наружной установки), площадь застройки 59,4 кв.м.; ОРУ-110кВ (открытое распределительное устройство), площадь застройки 1877,8 кв.м.; ограждение, протяженность 166 м.; ворота, протяженность 5 кв.м.; трансформаторные подстанции 6/0,4кВ: ТП 4482, площадь застройки 51,5 кв.м.; ТП 4483, площадь застройки 67,6 кв.м.; ТП 4485, площадь застройки 51,1 кв.м.; ТП 4484, площадь застройки 65,5 кв.м.; ТП 4430, площадь застройки 62,5 кв.м.; ТП 4435, площадь застройки 53,6 кв.м.; ТП 4443, площадь застройки 63,1 кв.м.; ТП 4456, площадь застройки 42,6 кв.м.; ТП 4460, площадь застройки 64,1 кв.м.; ТП 4515, площадь застройки 66,1 кв.м.; ТП 4487, площадь застройки 64,5 кв.м.; ТП 4438, площадь застройки 71,1 кв.м.; ТП 4446, площадь застройки 64,6 кв.м.; ТП 4417, площадь застройки 32,6 кв.м.; ТП 4432, площадь застройки 17,3 кв.м.; ТП 4458, площадь застройки 63,9 кв.м.; ТП 4426, площадь застройки 46,1 кв.м.; ТП 4478, площадь застройки 61,8 кв.м.; ТП 4421 (встроенная), площадь застройки 64,9 кв.м.; комплектные трансформаторные подстанции 6/0,4кВ: КТП 4431, площадь застройки 5,2 кв.м.; КТП 4413, площадь застройки 9,3 кв.м.; КТП 4407, площадь застройки 5,0 кв.м.; КТП 4444, площадь застройки 4,9 кв.м.; КТП 4498, площадь застройки 5,0 кв.м.; КТП 4433, площадь застройки 7,0 кв.м.; КТП 4412, площадь застройки 5,0 кв.м.; КТП 4403, площадь застройки 4,9 кв.м.; КТП 4423, площадь застройки 5,3 кв.м.; КТП 4459, площадь застройки 5,0 кв.м.; КТП 4405, площадь застройки 1,6 кв.м.; КТП 4406, площадь застройки 8,0 кв.м.; КТП 4499, площадь застройки 5,2 кв.м.; КТП 4508, площадь застройки 4,7 кв.м.; КТП 4400, площадь застройки 5,2 кв.м.; КТП 4474, площадь застройки 5,2 кв.м.; КТП 4493, площадь застройки 9,2 кв.м.; распределительные пункты: РП 10, площадь застройки 107,2 кв.м.; РП 40, площадь застройки 103,2 кв.м.; воздушные линии электропередачи ВЛ 6кВ, в т.ч.: Фидер 13 (от ПС Строительная), протяженность 11270 м.; Фидер 13 (от РП-10), протяженность 1030 м.; Фидер 6, протяженность 3000 м.; Фидер 16, протяженность 6900 м.; кабельные линии электропередачи КЛ 6кВ, в т.ч.: Фидер Транзит 1, протяженность 4130 м.; Фидер Транзит 2, протяженность 4130 м.; Фидер Транзит 4, протяженность 5666 м.; Фидер Кабельщиков 1, протяженность 2443 м.; Фидер Кабельщиков 2, протяженность 2443 м.; Фидер 13, протяженность 2621 м.; Фидер 6, протяженность 4465 м.; Фидер 16 от РП 10, протяженность 2957 м.; Фидер 12 от РП 10, протяженность 2336 м.; Фидер 26 от РП 10, протяженность 279 м.; Фидер 30 от РП 40, протяженность 550 м.; Фидер 31 от РП 40, протяженность 1100 м.; Фидер 32 от РП 40, протяженность 550 м.; Фидер 33 от РП 40, протяженность 870 м.; Фидер 12 от РП 40, протяженность 952 м.; Фидер 12 от РП 5, протяженность 1570 м.; КЛ-6 кВ БКТП-0416 (2 с.ш.)-ТП-4458, протяженность 121 м.; КЛ-6 кВ БКТП-0416 (1 с.ш.)-муфта от РП-10, протяженность 59 м.; КЛ-6 кВ от ТП-0541 до БКТП-0575 транзит 4, протяженность 68 м.; КЛ-6 кВ от ТП-4515 до БКТП-0575 фид.12,</p>		

полное наименование должности	подпись	инициалы, фамилия
-------------------------------	---------	-------------------

М.П.

Сооружение			
вид объекта недвижимости			
Лист № 3 раздела 1	Всего листов раздела 1: 7	Всего разделов: 4	Всего листов выписки: 85
26.07.2022г. № КУВИ-001/2022-126110882			
Кадастровый номер:		59:01:0000000:49131	
Наименование:	протяженность 665 м.; воздушные линии электропередачи ВЛ 0,4кВ, в т. ч.: от КТП 4412, протяженность 2480 м.; от КТП 4499, протяженность 2360 м.; от КТП 4474, протяженность 1120 м.; от КТП 4459, протяженность 2320 м.; от КТП 4508, протяженность 1280 м.; от КТП 4405, протяженность 240 м.; от ТП 4446, протяженность 160 м.; от ТП 4432, протяженность 1320 м.; от ТП 0415, протяженность 1920 м.; от КТП 4498, протяженность 1480 м.; от ТП 4435, протяженность 1950 м.; от КТП 4433, протяженность 520 м.; от КТП 4493, протяженность 4400 м.; от ТП 4460, протяженность 2034 м.; от КТП 4431, протяженность 3520 м.; от ТП-4422, протяженность 1140 м.; от ТП 4443, протяженность 120 м.; кабельные линии электропередачи КЛ 0,4кВ, в т. ч.: ТП 4487, протяженность 890 м.; ТП 4438, протяженность 2270 м.; от ТП 4438 до ВРУ по ул. Кабельщиков, 1, протяженность 672 м.; ТП 4446, протяженность 1110 м.; ТП 4417, протяженность 699 м.; ТП 4432, протяженность 355 м.; ТП 4431, протяженность 14 м.; ТП 4482, протяженность 1107 м.; ТП 4483, протяженность 1822 м.; ТП 4485, протяженность 1343 м.; ТП 4484, протяженность 2368 м.; ТП 4458, протяженность 1301 м.; ТП 4426, протяженность 762 м.; ТП 4478, протяженность 2142 м.; ТП 4421, протяженность 230 м.; РП 40, протяженность 1244 м.; КТП 4493, протяженность 45 м.; ТП 4460, протяженность 886 м.; ТП 4515, протяженность 660 м.; ТП 4443, протяженность 1232 м.; КТП 4433, протяженность 48 м.; ТП 4456, протяженность 848 м.; ТП 4430, протяженность 1775 м.; ТП 4415, протяженность 30 м.; РП 10, протяженность 3058 м.; от КТП-4430 – ВРУ маг. по ул. Вильямса, 43, протяженность 335 м.		
Количество этажей, в том числе подземных этажей:	данные отсутствуют		
Год ввода в эксплуатацию по завершении строительства:	данные отсутствуют		
Год завершения строительства:	2007		
Кадастровая стоимость, руб.:	90935975.5		

полное наименование должности	подпись	инициалы, фамилия

М.П.

Сооружение			
вид объекта недвижимости			
Лист № 4 раздела 1	Всего листов раздела 1: 7	Всего разделов: 4	Всего листов выписки: 85
26.07.2022г. № КУВИ-001/2022-126110882			
Кадастровый номер:		59:01:0000000:49131	
Кадастровые номера иных объектов недвижимости, в пределах которых расположен объект недвижимости:	<p>59:01:0000000:219, 59:01:0000000:224, 59:01:0000000:242, 59:01:0000000:269, 59:01:0000000:296, 59:01:0000000:44955, 59:01:0000000:47775, 59:01:0000000:47920, 59:01:0000000:659, 59:01:0000000:67, 59:01:0000000:751, 59:01:0000000:75133, 59:01:0000000:76144, 59:01:0000000:76839, 59:01:0000000:783, 59:01:0000000:78856, 59:01:0000000:79, 59:01:0000000:79514, 59:01:0000000:80322, 59:01:0000000:81, 59:01:0000000:81636, 59:01:0000000:82040, 59:01:0000000:82041, 59:01:0000000:82389, 59:01:0000000:82408, 59:01:0000000:82410, 59:01:0000000:82413, 59:01:0000000:82414, 59:01:0000000:82421, 59:01:0000000:82813, 59:01:0000000:866, 59:01:0000000:894, 59:01:0000000:896, 59:01:0000000:8989, 59:01:0000000:927, 59:01:0719206:1, 59:01:0719226:32, 59:01:0719226:42, 59:01:0719226:43, 59:01:0719226:49, 59:01:0719226:50, 59:01:0719226:51, 59:01:0719226:58, 59:01:0810146:1, 59:01:0810146:5, 59:01:0810306:1, 59:01:0810306:8, 59:01:0810453:4, 59:01:0810455:3, 59:01:2210100:12, 59:01:2210100:14, 59:01:2210100:5, 59:01:2210100:8, 59:01:2210100:9, 59:01:2210101:11, 59:01:2210101:16, 59:01:2210101:167, 59:01:2210101:173, 59:01:2210101:174, 59:01:2210101:184, 59:01:2210101:185, 59:01:2210101:22, 59:01:2210101:32, 59:01:2210101:33, 59:01:2210101:40, 59:01:2210101:42, 59:01:2210101:43, 59:01:2210101:45, 59:01:2210101:46, 59:01:2210101:47, 59:01:2210101:48, 59:01:2210101:51, 59:01:2210101:52, 59:01:2210101:53, 59:01:2210101:54, 59:01:2210101:55, 59:01:2210101:56, 59:01:2210101:57, 59:01:2310086:16, 59:01:2310086:38, 59:01:2310086:40, 59:01:2310086:42, 59:01:2310086:7, 59:01:2310086:9, 59:01:2310087:12, 59:01:2310087:18, 59:01:2310087:27, 59:01:2310087:57, 59:01:2310087:58, 59:01:2310087:61</p>		
	<p>59:01:2310088:17, 59:01:2310089:15, 59:01:2310089:18, 59:01:2310089:5, 59:01:2310091:31, 59:01:2310091:4, 59:01:2310091:50, 59:01:2310091:51, 59:01:2310243:13, 59:01:2310243:16, 59:01:2310243:17, 59:01:2310243:18, 59:01:2310243:19, 59:01:2310243:5, 59:01:2310243:62, 59:01:2310243:63, 59:01:2310377:100, 59:01:2310377:168, 59:01:2310377:51, 59:01:2310377:52, 59:01:2310378:70, 59:01:2410003:18, 59:01:2410003:20, 59:01:2410085:4, 59:01:2810094:1, 59:01:2810094:10, 59:01:2810094:12, 59:01:2810094:14, 59:01:2810094:32, 59:01:2810094:34, 59:01:2810094:60, 59:01:2810094:61, 59:01:2810094:64, 59:01:2810094:65, 59:01:2810094:67, 59:01:2810094:68, 59:01:2810094:69, 59:01:2810094:7, 59:01:2810094:8, 59:01:2810094:9, 59:01:2810095:18, 59:01:2810095:24, 59:01:2810095:25, 59:01:2810095:31, 59:01:2810095:38, 59:01:2810095:39, 59:01:2810095:40, 59:01:2810095:41, 59:01:2810095:43, 59:01:2810095:45, 59:01:2810095:5, 59:01:2810095:63, 59:01:2810096:10, 59:01:2810096:13, 59:01:2810096:137, 59:01:2810096:146, 59:01:2810096:147, 59:01:2810096:151, 59:01:2810096:155, 59:01:2810096:159, 59:01:2810096:163, 59:01:2810096:164, 59:01:2810096:17, 59:01:2810096:173, 59:01:2810096:176, 59:01:2810096:186, 59:01:2810096:188, 59:01:2810096:194, 59:01:2810096:2, 59:01:2810096:205, 59:01:2810096:206, 59:01:2810096:213, 59:01:2810096:5, 59:01:2810097:11, 59:01:2810097:120, 59:01:2810097:124, 59:01:2810097:3, 59:01:2810097:4, 59:01:2810098:17, 59:01:2810098:18, 59:01:2810098:19, 59:01:2810098:21, 59:01:2810098:26, 59:01:2810098:51, 59:01:2810098:52, 59:01:2910117:1, 59:01:2910118:25, 59:01:2910120:4, 59:01:2910121:5, 59:01:2910162:17</p>		

полное наименование должности	подпись	инициалы, фамилия
-------------------------------	---------	-------------------

М.П.

Сооружение			
вид объекта недвижимости			
Лист № 5 раздела 1	Всего листов раздела 1: 7	Всего разделов: 4	Всего листов выписки: 85
26.07.2022г. № КУВИ-001/2022-126110882			
Кадастровый номер:		59:01:0000000:49131	
	<p>59:01:2910162:21, 59:01:2910162:27, 59:01:2910162:28, 59:01:2910162:7, 59:01:2910163:1, 59:01:2910163:10, 59:01:2910163:13, 59:01:2910163:14, 59:01:2910163:15, 59:01:2910163:19, 59:01:2910163:205, 59:01:2910163:21, 59:01:2910163:23, 59:01:2910163:24, 59:01:2910163:26, 59:01:2910163:28, 59:01:2910163:29, 59:01:2910163:33, 59:01:2910163:36, 59:01:2910163:37, 59:01:2910163:38, 59:01:2910163:39, 59:01:2910163:40, 59:01:2910163:41, 59:01:2910163:42, 59:01:2910163:43, 59:01:2910163:44, 59:01:2910163:46, 59:01:2910163:47, 59:01:2910163:7, 59:01:2910163:8, 59:01:2910163:9, 59:01:2910216:24, 59:01:2910216:25, 59:01:2910306:58, 59:01:2910354:200, 59:01:2910354:205, 59:01:2910354:228, 59:01:2910354:246, 59:01:2910354:251, 59:01:2910354:252, 59:01:2910354:253, 59:01:2910354:254, 59:01:2910354:259, 59:01:2910354:260, 59:01:2910354:263, 59:01:2910354:273, 59:01:2910354:274, 59:01:2910354:278, 59:01:2910359:10, 59:01:2910359:52, 59:01:2910359:6, 59:01:2910367:2, 59:01:2910407:11, 59:01:2910407:13, 59:01:2910407:3, 59:01:2910407:8, 59:01:2910412:1, 59:01:2910412:11, 59:01:2910412:27, 59:01:2910412:28, 59:01:2910462:217, 59:01:2912501:34, 59:01:2912502:1, 59:01:2912502:10, 59:01:2912502:11, 59:01:2912502:15, 59:01:2912502:16, 59:01:2912502:2, 59:01:2912502:3, 59:01:2912502:4, 59:01:2912502:7, 59:01:2912502:8, 59:01:2912505:12, 59:01:2912505:13, 59:01:2912505:15, 59:01:2912505:5, 59:01:2912505:569, 59:01:2912505:633, 59:01:2912505:8, 59:01:2912505:9, 59:01:2912506:10, 59:01:2912506:5, 59:01:2912506:6, 59:01:2912506:8, 59:01:2912506:9, 59:01:2912508:2, 59:01:2912508:5, 59:01:2912510:1, 59:01:2912511:6</p>		
	<p>59:01:2912511:7, 59:01:2912513:1, 59:01:2912513:15, 59:01:2912513:17, 59:01:2912513:21, 59:01:2912513:23, 59:01:2912513:3, 59:01:2912513:35, 59:01:2912513:3553, 59:01:2912513:3583, 59:01:2912513:3635, 59:01:2912513:4032, 59:01:2912513:4155, 59:01:2912513:4156, 59:01:2912513:4158, 59:01:2912513:52, 59:01:2912513:54, 59:01:2912513:55, 59:01:2912513:56, 59:01:2912513:63, 59:01:2912513:65, 59:01:2912513:70, 59:01:2912513:73, 59:01:2912513:82, 59:01:2912513:86, 59:01:2912513:87, 59:01:2912513:88, 59:01:2912513:91, 59:01:2912513:93, 59:01:2912520:1, 59:01:2912520:13, 59:01:2912520:14, 59:01:2912520:15, 59:01:2912520:17, 59:01:2912520:21, 59:01:2912520:22, 59:01:2912520:3, 59:01:2912520:4, 59:01:2912520:8, 59:01:2912520:9, 59:01:2912530:12, 59:01:2912530:18, 59:01:2912530:1865, 59:01:2912530:19, 59:01:2912530:20, 59:01:2912530:22, 59:01:2912530:24, 59:01:2912530:28, 59:01:2912530:29, 59:01:2912530:31, 59:01:2912530:32, 59:01:2912530:33, 59:01:2912530:34, 59:01:2912530:35, 59:01:2912530:6, 59:01:2912534:2, 59:01:2912534:3, 59:01:2912534:81, 59:01:2912543:2, 59:01:2912543:23, 59:01:2912543:24, 59:01:2912543:3, 59:01:2912544:18, 59:01:2912544:23, 59:01:2912544:3, 59:01:2912545:3, 59:01:2912546:5, 59:01:2912550:1, 59:01:2912562:12, 59:01:2912562:13, 59:01:2912562:24, 59:01:2912562:36, 59:01:2912563:1, 59:01:2912576:12, 59:01:2912576:3, 59:01:2912576:8, 59:01:2912576:9, 59:01:2912579:11, 59:01:2912579:14, 59:01:2912579:4, 59:01:2912579:40, 59:01:2912579:5, 59:01:2912579:6, 59:01:2912580:1, 59:01:2912580:14, 59:01:2912580:3, 59:01:2912580:41, 59:01:2912581:2, 59:01:2912581:22, 59:01:2912581:3</p>		

полное наименование должности	подпись	инициалы, фамилия

М.П.

Сооружение			
вид объекта недвижимости			
Лист № 6 раздела 1	Всего листов раздела 1: 7	Всего разделов: 4	Всего листов выписки: 85
26.07.2022г. № КУВИ-001/2022-126110882			
Кадастровый номер:	59:01:0000000:49131		
	59:01:2912581:6, 59:01:2912581:7, 59:01:2912582:14, 59:01:2912583:12, 59:01:2912584:3, 59:01:2912585:10, 59:01:2912585:16, 59:01:2912585:23, 59:01:2912585:24, 59:01:2912585:26, 59:01:2912585:3, 59:01:2912585:4, 59:01:2912585:5, 59:01:2912585:7, 59:01:2912586:11, 59:01:2912586:16, 59:01:2912586:26, 59:01:2912587:25, 59:01:2912588:13, 59:01:2912588:8, 59:01:2912599:12, 59:01:2912599:13, 59:01:2912608:1, 59:01:2912608:11, 59:01:2912608:12, 59:01:2912608:13, 59:01:2912608:14, 59:01:2912608:22, 59:01:2912608:23, 59:01:2912608:25, 59:01:2912608:3, 59:01:2912608:343, 59:01:2912608:7, 59:01:2912608:9, 59:01:2912609:17, 59:01:2912609:6, 59:01:2912616:19, 59:01:2912617:24, 59:01:2912617:25, 59:01:2912619:43, 59:01:2912619:8, 59:01:2912620:3, 59:01:2912620:5, 59:01:2912626:20, 59:01:2912626:4, 59:01:2912632:1, 59:01:2912637:1, 59:01:2912639:22, 59:01:2912639:62, 59:01:2912640:2, 59:01:2912640:5, 59:01:2912642:23, 59:01:2912642:7, 59:01:3010103:11, 59:01:3010103:12, 59:01:3010103:21, 59:01:3010103:26, 59:01:3010105:12, 59:01:3010105:13, 59:01:3010106:11, 59:01:3010106:12, 59:01:3010106:2, 59:01:3010106:9, 59:01:3010502:3, 59:01:3010503:12, 59:01:3010503:15, 59:01:3010503:16, 59:01:3010503:18, 59:01:3010503:21, 59:01:3010503:23, 59:01:3010503:27, 59:01:3010503:29, 59:01:3010503:30, 59:01:3010503:32, 59:01:3010503:34, 59:01:3010503:45, 59:01:3010503:46, 59:01:3010503:47, 59:01:3010503:49, 59:01:3010503:51, 59:01:3010503:55, 59:01:3010503:56, 59:01:3110309:10, 59:01:3110309:5, 59:01:3110309:8, 59:01:3110309:9, 59:01:4211601:33, 59:01:2912616:1, 59:01:2912610:22, 59:01:2912619:156		
	59:01:2910117:113, 59:01:2910117:114, 59:01:2912545:8, 59:01:2912581:4, 59:01:2912585:27, 59:01:2310089:129, 59:01:2310089:130, 59:01:2310089:131, 59:01:2910389:118, 59:01:2912544:24, 59:01:2910117:115, 59:01:2810096:339, 59:01:2810096:340, 59:01:2310091:28, 59:01:2310089:132, 59:01:0000000:87876, 59:01:3010102:127, 59:01:3010105:130, 59:01:3010105:131, 59:01:2910117:116, 59:01:3010503:172, 59:01:3110309:121, 59:01:2310091:165, 59:01:0000000:88017, 59:01:0000000:88015, 59:01:3010503:173, 59:01:0000000:88026, 59:01:0000000:88087, 59:01:2912585:1, 59:01:3010503:176, 59:01:2912542:2, 59:01:3010503:177, 59:01:0719226:212, 59:01:0719226:213, 59:01:0000000:88391, 59:01:2310243:260, 59:01:2912615:138, 59:01:0000000:88489, 59:01:2810096:356, 59:01:2912544:9, 59:01:2310086:157, 59:01:3010105:1, 59:01:3010503:14, 59:01:2810096:157, 59:01:2310091:24, 59:01:0719226:26, 59:01:0000000:47659, 59:01:2912544:179, 59:01:2912544:180, 59:01:2810095:181, 59:01:2910117:118, 59:01:2912585:191, 59:01:0000000:89682, 59:01:2912638:5, 59:32:0890001:10377, 59:01:2912585:17, 59:01:0000000:89972, 59:01:0000000:90152, 59:01:2912534:212, 59:01:2912534:211, 59:01:2912585:29, 59:01:2912534:213, 59:01:2910163:460, 59:01:2912578:5, 59:01:2810094:186, 59:01:0810455:143, 59:01:2912534:214, 59:01:0719226:448, 59:01:2912534:215, 59:01:2210101:65, 59:01:0000000:90862, 59:01:2310090:11, 59:01:0000000:91008, 59:01:0000000:91107, 59:01:2310087:189, 59:01:2310087:190, 59:01:0000000:91620, 59:01:0000000:91611, 59:01:0000000:91610, 59:01:0000000:91609, 59:01:0000000:91607, 59:01:0000000:91606, 59:01:0000000:91619, 59:01:0000000:91618, 59:01:0000000:91617, 59:01:0000000:91616, 59:01:0000000:91623, 59:01:0000000:91625, 59:01:0000000:91653, 59:01:2310091:171		
	59:01:2912585:9, 59:01:2912608:476, 59:01:2912619:159, 59:01:2912619:44, 59:01:0000000:92093		
Кадастровые номера помещений, машино-мест, расположенных в здании или сооружении:	данные отсутствуют		

полное наименование должности	подпись	инициалы, фамилия
-------------------------------	---------	-------------------

М.П.



Сооружение			
вид объекта недвижимости			
Лист № 7 раздела 1	Всего листов раздела 1: 7	Всего разделов: 4	Всего листов выписки: 85
26.07.2022г. № КУВИ-001/2022-126110882			
Кадастровый номер:		59:01:0000000:49131	
Кадастровые номера объектов недвижимости, из которых образован объект недвижимости:	данные отсутствуют		
Кадастровые номера образованных объектов недвижимости:	данные отсутствуют		
Сведения о включении объекта недвижимости в состав предприятия как имущественного комплекса:	данные отсутствуют		
Сведения о включении объекта недвижимости в состав единого недвижимого комплекса:	данные отсутствуют		
Виды разрешенного использования:	данные отсутствуют		
Сведения о включении объекта недвижимости в реестр объектов культурного наследия:	данные отсутствуют		
Сведения о кадастровом инженере:	данные отсутствуют		
Статус записи об объекте недвижимости:	Сведения об объекте недвижимости имеют статус "актуальные, ранее учтенные"		
Особые отметки:	Сведения, необходимые для заполнения разделов: 6 - Сведения о частях объекта недвижимости; 7 - Перечень помещений, машино-мест, расположенных в здании, сооружении; 8 - План расположения помещения, машино-места на этаже (плане этажа), отсутствуют.		
Получатель выписки:	Варнавская Наталья Евгеньевна, действующий(ая) на основании документа "" ДЕПАРТАМЕНТ ЗЕМЕЛЬНЫХ ОТНОШЕНИЙ АДМИНИСТРАЦИИ ГОРОДА ПЕРМИ		

полное наименование должности	подпись	инициалы, фамилия

М.П.

## Выписка из Единого государственного реестра недвижимости об объекте недвижимости

## Сведения о зарегистрированных правах

Сооружение			
вид объекта недвижимости			
Лист № 1 раздела 2	Всего листов раздела 2: 1	Всего разделов: 4	Всего листов выписки: 85
26.07.2022г. № КУВИ-001/2022-126110882			
Кадастровый номер:		59:01:0000000:49131	
1	Правообладатель (правообладатели):	1.1	Открытое акционерное общество "Межрегиональная распределительная сетевая компания Урала", ИНН: 6671163413, ОГРН: 1056604000970, контактная информация: ozp_permenergo@gosseti-ural.ru, Свердловская область, г.Екатеринбург, ул.Мамина-Сибиряка, д.140
2	Вид, номер, дата и время государственной регистрации права:	2.1	Собственность 59-59-25/060/2008-205 27.08.2008 00:00:00
3	Сведения об осуществлении государственной регистрации сделки, права без необходимого в силу закона согласия третьего лица, органа:	3.1	данные отсутствуют
4	Ограничение прав и обременение объекта недвижимости:	не зарегистрировано	
5	Договоры участия в долевом строительстве:	не зарегистрировано	
6	Заявленные в судебном порядке права требования:	данные отсутствуют	
7	Сведения о возражении в отношении зарегистрированного права:	данные отсутствуют	
8	Сведения о наличии решения об изъятии объекта недвижимости для государственных и муниципальных нужд:	данные отсутствуют	
9	Сведения о невозможности государственной регистрации без личного участия правообладателя или его законного представителя:	данные отсутствуют	
10	Правопритязания и сведения о наличии поступивших, но не рассмотренных заявлений о проведении государственной регистрации права (перехода, прекращения права), ограничения права или обременения объекта недвижимости, сделки в отношении объекта недвижимости:	отсутствуют	

полное наименование должности	подпись	инициалы, фамилия

М.П.

Выписка из Единого государственного реестра недвижимости об объекте недвижимости  
 Описание местоположения объекта недвижимости

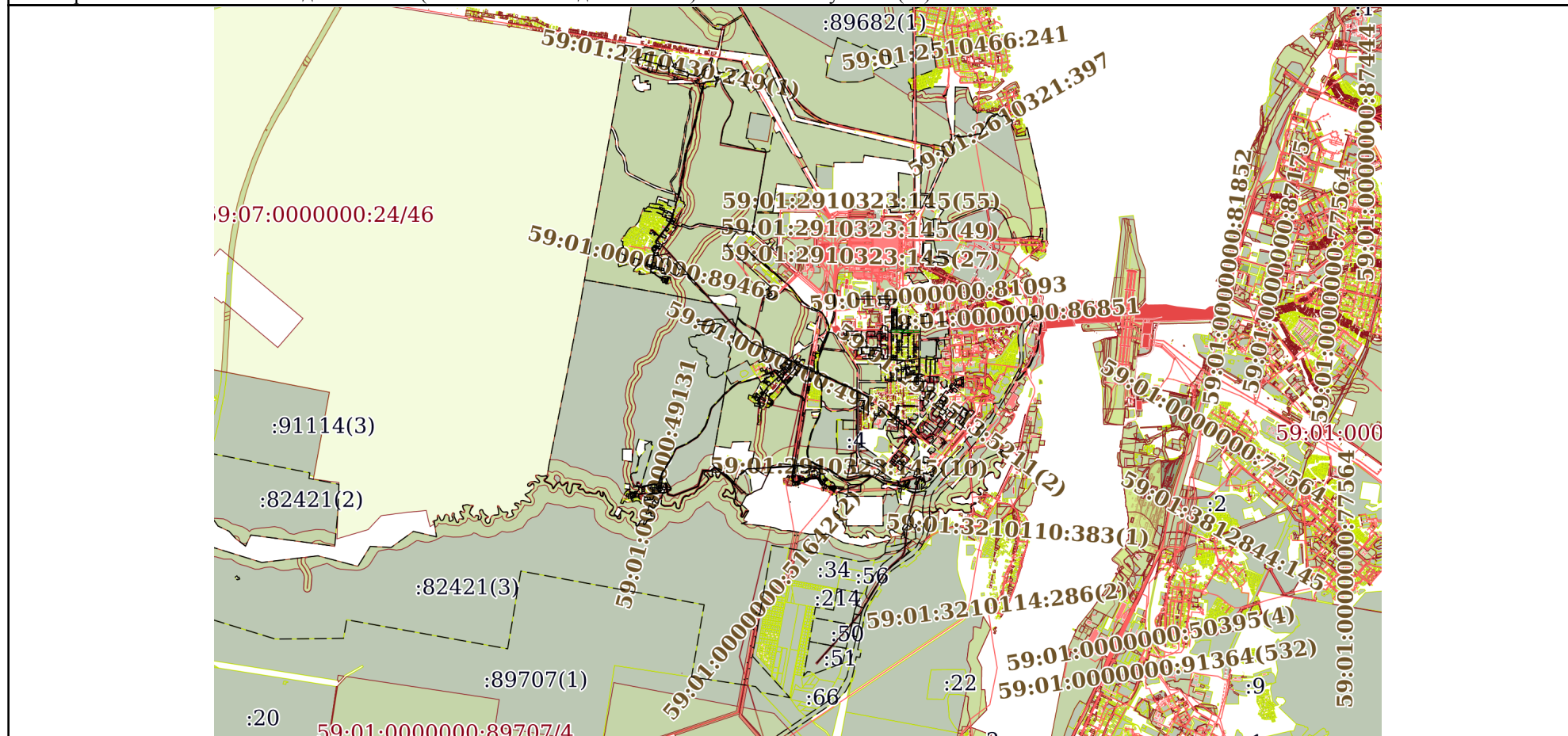
Сооружение			
вид объекта недвижимости			

Лист № 1 раздела 5	Всего листов раздела 5: 1	Всего разделов: 4	Всего листов выписки: 85
--------------------	---------------------------	-------------------	--------------------------

26.07.2022г. № КУВИ-001/2022-126110882

Кадастровый номер: 59:01:0000000:49131

Схема расположения объекта недвижимости (части объекта недвижимости) на земельном участке(ах)



Масштаб 1:80000	Условные обозначения:	
-----------------	-----------------------	--

полное наименование должности	подпись	инициалы, фамилия
-------------------------------	---------	-------------------

М.П.

## Выписка из Единого государственного реестра недвижимости об объекте недвижимости

## Описание местоположения объекта недвижимости

Сооружение			
вид объекта недвижимости			
Лист № 1 раздела 5.1	Всего листов раздела 5.1: 76	Всего разделов: 4	Всего листов выписки: 85
26.07.2022г. № КУВИ-001/2022-126110882			
Кадастровый номер:		59:01:0000000:49131	

## 1. Сведения о координатах характерных точек контура объекта недвижимости

## Система координат 59.2

Номер точки	Координаты, м		Радиус, м	Средняя квадратическая погрешность определения координат характерных точек контура, м	Глубина, высота, м	
	X	Y			Н1	Н2
1	2	3	4	5	6	7
1	529717.74	2233108.13	-	0.1	данные отсутствуют	данные отсутствуют
2	529725.55	2233119.88	-	0.1	данные отсутствуют	данные отсутствуют
3	529727.81	2233123.8	-	0.1	данные отсутствуют	данные отсутствуют
4	529738.42	2233141.54	-	0.1	данные отсутствуют	данные отсутствуют
5	529731.85	2233157.88	-	0.1	данные отсутствуют	данные отсутствуют
6	529724.69	2233161.68	-	0.1	данные отсутствуют	данные отсутствуют
7	529722.08	2233163.07	-	0.1	данные отсутствуют	данные отсутствуют
8	529714.21	2233167.46	-	0.1	данные отсутствуют	данные отсутствуют
9	529706.71	2233167.33	-	0.1	данные отсутствуют	данные отсутствуют
10	529683.99	2233123.94	-	0.1	данные отсутствуют	данные отсутствуют
11	529715.3	2233108.66	-	0.1	данные отсутствуют	данные отсутствуют
1	529717.74	2233108.13	-	0.1	данные отсутствуют	данные отсутствуют
1	529098.99	2234187.82	-	0.1	данные отсутствуют	данные отсутствуют

полное наименование должности	подпись	инициалы, фамилия

М.П.

Сооружение							
вид объекта недвижимости							
Лист № 2 раздела 5.1		Всего листов раздела 5.1: 76		Всего разделов: 4		Всего листов выписки: 85	
26.07.2022г. № КУВИ-001/2022-126110882							
Кадастровый номер:				59:01:0000000:49131			
2	529099.02	2234198.4	-	0.1	данные отсутствуют	данные отсутствуют	
3	529092.64	2234198.39	-	0.1	данные отсутствуют	данные отсутствуют	
4	529092.66	2234187.8	-	0.1	данные отсутствуют	данные отсутствуют	
1	529098.99	2234187.82	-	0.1	данные отсутствуют	данные отсутствуют	
1	529151.93	2234502.71	-	0.1	данные отсутствуют	данные отсутствуют	
2	529151.88	2234512.58	-	0.1	данные отсутствуют	данные отсутствуют	
3	529146.71	2234512.55	-	0.1	данные отсутствуют	данные отсутствуют	
4	529146.77	2234502.68	-	0.1	данные отсутствуют	данные отсутствуют	
1	529151.93	2234502.71	-	0.1	данные отсутствуют	данные отсутствуют	
1	529148.05	2234653.18	-	0.1	данные отсутствуют	данные отсутствуют	
2	529147.89	2234669.83	-	0.1	данные отсутствуют	данные отсутствуют	
3	529141.7	2234669.77	-	0.1	данные отсутствуют	данные отсутствуют	
4	529141.86	2234653.12	-	0.1	данные отсутствуют	данные отсутствуют	
1	529148.05	2234653.18	-	0.1	данные отсутствуют	данные отсутствуют	
1	529104.98	2235379.27	-	0.1	данные отсутствуют	данные отсутствуют	
2	529105.59	2235389.27	-	0.1	данные отсутствуют	данные отсутствуют	
3	529099.08	2235389.58	-	0.1	данные отсутствуют	данные отсутствуют	
4	529098.59	2235379.58	-	0.1	данные отсутствуют	данные отсутствуют	

полное наименование должности	подпись	инициалы, фамилия
-------------------------------	---------	-------------------

М.П.

Сооружение							
вид объекта недвижимости							
Лист № 3 раздела 5.1		Всего листов раздела 5.1: 76		Всего разделов: 4		Всего листов выписки: 85	
26.07.2022г. № КУВИ-001/2022-126110882							
Кадастровый номер:				59:01:0000000:49131			
1	529104.98	2235379.27	-	0.1	данные отсутствуют	данные отсутствуют	
1	528900.5	2234470.16	-	0.1	данные отсутствуют	данные отсутствуют	
2	528900.45	2234476.49	-	0.1	данные отсутствуют	данные отсутствуют	
3	528890.12	2234476.42	-	0.1	данные отсутствуют	данные отсутствуют	
4	528890.17	2234470.08	-	0.1	данные отсутствуют	данные отсутствуют	
1	528900.5	2234470.16	-	0.1	данные отсутствуют	данные отсутствуют	
1	528907.3	2234642.16	-	0.1	данные отсутствуют	данные отсутствуют	
2	528907.11	2234652.03	-	0.1	данные отсутствуют	данные отсутствуют	
3	528901.95	2234651.93	-	0.1	данные отсутствуют	данные отсутствуют	
4	528902.14	2234642.06	-	0.1	данные отсутствуют	данные отсутствуют	
1	528907.3	2234642.16	-	0.1	данные отсутствуют	данные отсутствуют	
1	528587.14	2235297.92	-	0.1	данные отсутствуют	данные отсутствуют	
2	528587.42	2235303.66	-	0.1	данные отсутствуют	данные отсутствуют	
3	528576.42	2235304.05	-	0.1	данные отсутствуют	данные отсутствуют	
4	528576.21	2235298.32	-	0.1	данные отсутствуют	данные отсутствуют	
1	528587.14	2235297.92	-	0.1	данные отсутствуют	данные отсутствуют	
1	528457.16	2235573.87	-	0.1	данные отсутствуют	данные отсутствуют	
2	528462.07	2235577.35	-	0.1	данные отсутствуют	данные отсутствуют	

полное наименование должности	подпись	инициалы, фамилия
-------------------------------	---------	-------------------

М.П.

Сооружение							
вид объекта недвижимости							
Лист № 4 раздела 5.1		Всего листов раздела 5.1: 76		Всего разделов: 4		Всего листов выписки: 85	
26.07.2022г. № КУВИ-001/2022-126110882							
Кадастровый номер:				59:01:0000000:49131			
3	528458.02	2235583.07	-	0.1	данные отсутствуют	данные отсутствуют	
4	528453.16	2235579.51	-	0.1	данные отсутствуют	данные отсутствуют	
1	528457.16	2235573.87	-	0.1	данные отсутствуют	данные отсутствуют	
1	528306.28	2235317.47	-	0.1	данные отсутствуют	данные отсутствуют	
2	528302.33	2235322.18	-	0.1	данные отсутствуют	данные отсутствуют	
3	528294.27	2235315.41	-	0.1	данные отсутствуют	данные отсутствуют	
4	528298.22	2235310.7	-	0.1	данные отсутствуют	данные отсутствуют	
1	528306.28	2235317.47	-	0.1	данные отсутствуют	данные отсутствуют	
1	528279.72	2235507.49	-	0.1	данные отсутствуют	данные отсутствуют	
2	528279.8	2235516.06	-	0.1	данные отсутствуют	данные отсутствуют	
3	528273.83	2235516.15	-	0.1	данные отсутствуют	данные отсутствуют	
4	528273.75	2235516.97	-	0.1	данные отсутствуют	данные отсутствуют	
5	528268.56	2235516.89	-	0.1	данные отсутствуют	данные отсутствуют	
6	528268.73	2235505.98	-	0.1	данные отсутствуют	данные отсутствуют	
7	528273.92	2235506.13	-	0.1	данные отсутствуют	данные отсутствуют	
8	528273.9	2235507.3	-	0.1	данные отсутствуют	данные отсутствуют	
1	528279.72	2235507.49	-	0.1	данные отсутствуют	данные отсутствуют	
1	528112.91	2235795.41	-	0.1	данные отсутствуют	данные отсутствуют	

полное наименование должности	подпись	инициалы, фамилия
-------------------------------	---------	-------------------

М.П.

Сооружение							
вид объекта недвижимости							
Лист № 5 раздела 5.1		Всего листов раздела 5.1: 76		Всего разделов: 4		Всего листов выписки: 85	
26.07.2022г. № КУВИ-001/2022-126110882							
Кадастровый номер:				59:01:0000000:49131			
2	528117.47	2235799.17	-	0.1	данные отсутствуют	данные отсутствуют	
3	528112.53	2235805.15	-	0.1	данные отсутствуют	данные отсутствуют	
4	528107.97	2235801.39	-	0.1	данные отсутствуют	данные отсутствуют	
1	528112.91	2235795.41	-	0.1	данные отсутствуют	данные отсутствуют	
1	528004.09	2235701.03	-	0.1	данные отсутствуют	данные отсутствуют	
2	528000.36	2235705.85	-	0.1	данные отсутствуют	данные отсутствуют	
3	527992.03	2235699.41	-	0.1	данные отсутствуют	данные отсутствуют	
4	527995.75	2235694.59	-	0.1	данные отсутствуют	данные отсутствуют	
1	528004.09	2235701.03	-	0.1	данные отсутствуют	данные отсутствуют	
1	528074.45	2235435.62	-	0.1	данные отсутствуют	данные отсутствуют	
2	528067.84	2235444.36	-	0.1	данные отсутствуют	данные отсутствуют	
3	528063.31	2235440.95	-	0.1	данные отсутствуют	данные отсутствуют	
4	528069.92	2235432.2	-	0.1	данные отсутствуют	данные отсутствуют	
1	528074.45	2235435.62	-	0.1	данные отсутствуют	данные отсутствуют	
1	527838.28	2235313.42	-	0.1	данные отсутствуют	данные отсутствуют	
2	527834.59	2235317.7	-	0.1	данные отсутствуют	данные отсутствуют	
3	527826.24	2235310.55	-	0.1	данные отсутствуют	данные отсутствуют	
4	527829.9	2235306.27	-	0.1	данные отсутствуют	данные отсутствуют	

полное наименование должности	подпись	инициалы, фамилия
-------------------------------	---------	-------------------

М.П.



Сооружение							
вид объекта недвижимости							
Лист № 6 раздела 5.1		Всего листов раздела 5.1: 76		Всего разделов: 4		Всего листов выписки: 85	
26.07.2022г. № КУВИ-001/2022-126110882							
Кадастровый номер:				59:01:0000000:49131			
1	527838.28	2235313.42	-	0.1	данные отсутствуют	данные отсутствуют	
1	527702.52	2235496.96	-	0.1	данные отсутствуют	данные отсутствуют	
2	527698.56	2235501.68	-	0.1	данные отсутствуют	данные отсутствуют	
3	527690.56	2235494.96	-	0.1	данные отсутствуют	данные отсутствуют	
4	527694.52	2235490.24	-	0.1	данные отсутствуют	данные отсутствуют	
1	527702.52	2235496.96	-	0.1	данные отсутствуют	данные отсутствуют	
1	527722.9	2235054.89	-	0.1	данные отсутствуют	данные отсутствуют	
2	527716.63	2235063.36	-	0.1	данные отсутствуют	данные отсутствуют	
3	527711.73	2235059.56	-	0.1	данные отсутствуют	данные отсутствуют	
4	527718.21	2235051.28	-	0.1	данные отсутствуют	данные отсутствуют	
1	527722.9	2235054.89	-	0.1	данные отсутствуют	данные отсутствуют	
1	527779.95	2234950.15	-	0.1	данные отсутствуют	данные отсутствуют	
2	527784.78	2234953.88	-	0.1	данные отсутствуют	данные отсутствуют	
3	527777.73	2234962.99	-	0.1	данные отсутствуют	данные отсутствуют	
4	527773.06	2234959.06	-	0.1	данные отсутствуют	данные отсутствуют	
1	527779.95	2234950.15	-	0.1	данные отсутствуют	данные отсутствуют	
1	527575.71	2234794.98	-	0.1	данные отсутствуют	данные отсутствуют	
2	527576.53	2234801.43	-	0.1	данные отсутствуют	данные отсутствуют	

полное наименование должности	подпись	инициалы, фамилия
-------------------------------	---------	-------------------

М.П.

Сооружение							
вид объекта недвижимости							
Лист № 7 раздела 5.1		Всего листов раздела 5.1: 76		Всего разделов: 4		Всего листов выписки: 85	
26.07.2022г. № КУВИ-001/2022-126110882							
Кадастровый номер:				59:01:0000000:49131			
3	527571.67	2234802.04	-	0.1	данные отсутствуют	данные отсутствуют	
4	527570.85	2234795.59	-	0.1	данные отсутствуют	данные отсутствуют	
1	527575.71	2234794.98	-	0.1	данные отсутствуют	данные отсутствуют	
1	527468.07	2234868.86	-	0.1	данные отсутствуют	данные отсутствуют	
2	527465.74	2234871.82	-	0.1	данные отсутствуют	данные отсутствуют	
3	527462.13	2234868.98	-	0.1	данные отсутствуют	данные отсутствуют	
4	527464.46	2234866.02	-	0.1	данные отсутствуют	данные отсутствуют	
1	527468.07	2234868.86	-	0.1	данные отсутствуют	данные отсутствуют	
1	527172.23	2231347.76	-	0.1	данные отсутствуют	данные отсутствуют	
2	527172.39	2231357.66	-	0.1	данные отсутствуют	данные отсутствуют	
3	527166.93	2231357.75	-	0.1	данные отсутствуют	данные отсутствуют	
4	527166.78	2231347.85	-	0.1	данные отсутствуют	данные отсутствуют	
1	527172.23	2231347.76	-	0.1	данные отсутствуют	данные отсутствуют	
1	532605.47	2232406.35	-	0.1	данные отсутствуют	данные отсутствуют	
2	532602.78	2232367.31	-	0.1	данные отсутствуют	данные отсутствуют	
3	532601.1	2232339.06	-	0.1	данные отсутствуют	данные отсутствуют	
4	532600.32	2232313.18	-	0.1	данные отсутствуют	данные отсутствуют	
5	532597.4	2232289.63	-	0.1	данные отсутствуют	данные отсутствуют	

полное наименование должности	подпись	инициалы, фамилия
-------------------------------	---------	-------------------

М.П.

Сооружение			
вид объекта недвижимости			
Лист № 8 раздела 5.1	Всего листов раздела 5.1: 76	Всего разделов: 4	Всего листов выписки: 85

26.07.2022г. № КУВИ-001/2022-126110882

Кадастровый номер: 59:01:0000000:49131

6	532585.57	2232266.86	-	0.1	данные отсутствуют	данные отсутствуют
7	532574.71	2232245.43	-	0.1	данные отсутствуют	данные отсутствуют
1	532566.79	2232242.99	-	0.1	данные отсутствуют	данные отсутствуют
2	532563.97	2232242.81	-	0.1	данные отсутствуют	данные отсутствуют
3	532542.44	2232237.87	-	0.1	данные отсутствуют	данные отсутствуют
4	532503.02	2232228.3	-	0.1	данные отсутствуют	данные отсутствуют
5	532432.18	2232211.8	-	0.1	данные отсутствуют	данные отсутствуют
6	532367.23	2232198.32	-	0.1	данные отсутствуют	данные отсутствуют
7	532296.52	2232184.01	-	0.1	данные отсутствуют	данные отсутствуют
8	532238.55	2232171.33	-	0.1	данные отсутствуют	данные отсутствуют
9	532187.42	2232159.34	-	0.1	данные отсутствуют	данные отсутствуют
10	532128.61	2232146.96	-	0.1	данные отсутствуют	данные отсутствуют
11	532080.1	2232135.75	-	0.1	данные отсутствуют	данные отсутствуют
12	532028.42	2232124.27	-	0.1	данные отсутствуют	данные отсутствуют
13	531969.99	2232106.53	-	0.1	данные отсутствуют	данные отсутствуют
14	531928.13	2232093.63	-	0.1	данные отсутствуют	данные отсутствуют
15	531883.09	2232080.03	-	0.1	данные отсутствуют	данные отсутствуют
16	531822.64	2232061.1	-	0.1	данные отсутствуют	данные отсутствуют

полное наименование должности	подпись	инициалы, фамилия

М.П.

Сооружение							
вид объекта недвижимости							
Лист № 9 раздела 5.1		Всего листов раздела 5.1: 76		Всего разделов: 4		Всего листов выписки: 85	
26.07.2022г. № КУВИ-001/2022-126110882							
Кадастровый номер:				59:01:0000000:49131			
17	531769.4	2232044.88	-	0.1	данные отсутствуют	данные отсутствуют	
18	531716.83	2232028.89	-	0.1	данные отсутствуют	данные отсутствуют	
19	531664.1	2232014.07	-	0.1	данные отсутствуют	данные отсутствуют	
20	531611.77	2231997.47	-	0.1	данные отсутствуют	данные отсутствуют	
21	531563.2	2231990.92	-	0.1	данные отсутствуют	данные отсутствуют	
22	531512.11	2231984	-	0.1	данные отсутствуют	данные отсутствуют	
23	531458.4	2231976.93	-	0.1	данные отсутствуют	данные отсутствуют	
24	531402.59	2231969.84	-	0.1	данные отсутствуют	данные отсутствуют	
25	531343.46	2231961.03	-	0.1	данные отсутствуют	данные отсутствуют	
26	531298.28	2231952.11	-	0.1	данные отсутствуют	данные отсутствуют	
27	531246.66	2231941.86	-	0.1	данные отсутствуют	данные отсутствуют	
28	531215.53	2231935.48	-	0.1	данные отсутствуют	данные отсутствуют	
29	531180.83	2231928.76	-	0.1	данные отсутствуют	данные отсутствуют	
30	531141.36	2231921.09	-	0.1	данные отсутствуют	данные отсутствуют	
31	531101.96	2231912.43	-	0.1	данные отсутствуют	данные отсутствуют	
32	531067.43	2231905.26	-	0.1	данные отсутствуют	данные отсутствуют	
33	531024.09	2231893.35	-	0.1	данные отсутствуют	данные отсутствуют	
34	530970.59	2231878.59	-	0.1	данные отсутствуют	данные отсутствуют	

полное наименование должности	подпись	инициалы, фамилия
-------------------------------	---------	-------------------

М.П.

Сооружение							
вид объекта недвижимости							
Лист № 10 раздела 5.1		Всего листов раздела 5.1: 76		Всего разделов: 4		Всего листов выписки: 85	
26.07.2022г. № КУВИ-001/2022-126110882							
Кадастровый номер:				59:01:0000000:49131			
35	530922.87	2231865.25	-	0.1	данные отсутствуют	данные отсутствуют	
36	530867.99	2231850.32	-	0.1	данные отсутствуют	данные отсутствуют	
37	530863.93	2231849.23	-	0.1	данные отсутствуют	данные отсутствуют	
38	530845.65	2231844.79	-	0.1	данные отсутствуют	данные отсутствуют	
1	530849.87	2231841.81	-	0.1	данные отсутствуют	данные отсутствуют	
2	530866.34	2231833.26	-	0.1	данные отсутствуют	данные отсутствуют	
1	530843.63	2231844.44	-	0.1	данные отсутствуют	данные отсутствуют	
2	530840.04	2231841.06	-	0.1	данные отсутствуют	данные отсутствуют	
3	530802.78	2231829.63	-	0.1	данные отсутствуют	данные отсутствуют	
4	530754.2	2231814.73	-	0.1	данные отсутствуют	данные отсутствуют	
5	530713.74	2231801.92	-	0.1	данные отсутствуют	данные отсутствуют	
6	530664.41	2231775.35	-	0.1	данные отсутствуют	данные отсутствуют	
7	530631.71	2231750.19	-	0.1	данные отсутствуют	данные отсутствуют	
8	530618.15	2231740.07	-	0.1	данные отсутствуют	данные отсутствуют	
9	530581.03	2231712.28	-	0.1	данные отсутствуют	данные отсутствуют	
10	530541.45	2231682.12	-	0.1	данные отсутствуют	данные отсутствуют	
11	530493.91	2231645.93	-	0.1	данные отсутствуют	данные отсутствуют	
12	530448.89	2231612.28	-	0.1	данные отсутствуют	данные отсутствуют	

полное наименование должности	подпись	инициалы, фамилия
-------------------------------	---------	-------------------

М.П.

Сооружение							
вид объекта недвижимости							
Лист № 11 раздела 5.1		Всего листов раздела 5.1: 76		Всего разделов: 4		Всего листов выписки: 85	
26.07.2022г. № КУВИ-001/2022-126110882							
Кадастровый номер:				59:01:0000000:49131			
13	530406.94	2231655.1	-	0.1	данные отсутствуют	данные отсутствуют	
14	530368.99	2231693.26	-	0.1	данные отсутствуют	данные отсутствуют	
15	530321.07	2231741.23	-	0.1	данные отсутствуют	данные отсутствуют	
16	530279.94	2231776.94	-	0.1	данные отсутствуют	данные отсутствуют	
17	530231.02	2231820.66	-	0.1	данные отсутствуют	данные отсутствуют	
18	530177.54	2231868.25	-	0.1	данные отсутствуют	данные отсутствуют	
19	530129.11	2231910.48	-	0.1	данные отсутствуют	данные отсутствуют	
20	530072.95	2231960.48	-	0.1	данные отсутствуют	данные отсутствуют	
21	530002.02	2232023.44	-	0.1	данные отсутствуют	данные отсутствуют	
22	529951.46	2232067.81	-	0.1	данные отсутствуют	данные отсутствуют	
23	529907.6	2232106.29	-	0.1	данные отсутствуют	данные отсутствуют	
24	529855.77	2232151.77	-	0.1	данные отсутствуют	данные отсутствуют	
25	529809.47	2232192.6	-	0.1	данные отсутствуют	данные отсутствуют	
26	529748.47	2232246.19	-	0.1	данные отсутствуют	данные отсутствуют	
27	529712.62	2232277.95	-	0.1	данные отсутствуют	данные отсутствуют	
28	529643.12	2232339.66	-	0.1	данные отсутствуют	данные отсутствуют	
29	529594.35	2232382.68	-	0.1	данные отсутствуют	данные отсутствуют	
30	529538.15	2232432.28	-	0.1	данные отсутствуют	данные отсутствуют	

полное наименование должности	подпись	инициалы, фамилия
-------------------------------	---------	-------------------

М.П.

Сооружение							
вид объекта недвижимости							
Лист № 12 раздела 5.1		Всего листов раздела 5.1: 76		Всего разделов: 4		Всего листов выписки: 85	
26.07.2022г. № КУВИ-001/2022-126110882							
Кадастровый номер:				59:01:0000000:49131			
31	529491.89	2232473.04	-	0.1	данные отсутствуют	данные отсутствуют	
32	529440.83	2232518.38	-	0.1	данные отсутствуют	данные отсутствуют	
33	529384.47	2232567.76	-	0.1	данные отсутствуют	данные отсутствуют	
34	529336.19	2232610.25	-	0.1	данные отсутствуют	данные отсутствуют	
35	529293.35	2232660.49	-	0.1	данные отсутствуют	данные отсутствуют	
36	529238.22	2232710.13	-	0.1	данные отсутствуют	данные отсутствуют	
37	529192	2232755.06	-	0.1	данные отсутствуют	данные отсутствуют	
38	529144.08	2232802.88	-	0.1	данные отсутствуют	данные отсутствуют	
39	529109.81	2232841.42	-	0.1	данные отсутствуют	данные отсутствуют	
40	529064.74	2232887.62	-	0.1	данные отсутствуют	данные отсутствуют	
41	529063.15	2232890.58	-	0.1	данные отсутствуют	данные отсутствуют	
1	530631.71	2231750.19	-	0.1	данные отсутствуют	данные отсутствуют	
2	530638.62	2231743.51	-	0.1	данные отсутствуют	данные отсутствуют	
3	530658.91	2231758.37	-	0.1	данные отсутствуют	данные отсутствуют	
4	530689.52	2231776.18	-	0.1	данные отсутствуют	данные отсутствуют	
5	530667.8	2231824.51	-	0.1	данные отсутствуют	данные отсутствуют	
1	530493.91	2231645.93	-	0.1	данные отсутствуют	данные отсутствуют	
2	530509.4	2231641.36	-	0.1	данные отсутствуют	данные отсутствуют	

полное наименование должности	подпись	инициалы, фамилия
-------------------------------	---------	-------------------

М.П.

Сооружение							
вид объекта недвижимости							
Лист № 13 раздела 5.1		Всего листов раздела 5.1: 76		Всего разделов: 4		Всего листов выписки: 85	
26.07.2022г. № КУВИ-001/2022-126110882							
Кадастровый номер:				59:01:0000000:49131			
3	530526.84	2231619.44	-	0.1	данные отсутствуют	данные отсутствуют	
4	530546.16	2231596.66	-	0.1	данные отсутствуют	данные отсутствуют	
5	530585.89	2231547.86	-	0.1	данные отсутствуют	данные отсутствуют	
6	530584.62	2231535.43	-	0.1	данные отсутствуют	данные отсутствуют	
1	530638.62	2231743.51	-	0.1	данные отсутствуют	данные отсутствуют	
2	530615.38	2231725.91	-	0.1	данные отсутствуют	данные отсутствуют	
3	530600.77	2231729.23	-	0.1	данные отсутствуют	данные отсутствуют	
4	530571.86	2231736.44	-	0.1	данные отсутствуют	данные отсутствуют	
1	530689.52	2231776.18	-	0.1	данные отсутствуют	данные отсутствуют	
2	530707.59	2231786.68	-	0.1	данные отсутствуют	данные отсутствуют	
3	530740.17	2231797.28	-	0.1	данные отсутствуют	данные отсутствуют	
4	530772.35	2231809.28	-	0.1	данные отсутствуют	данные отсутствуют	
5	530800.92	2231819.44	-	0.1	данные отсутствуют	данные отсутствуют	
6	530831.36	2231831.15	-	0.1	данные отсутствуют	данные отсутствуют	
7	530843.98	2231843.45	-	0.1	данные отсутствуют	данные отсутствуют	
1	530615.38	2231725.91	-	0.1	данные отсутствуют	данные отсутствуют	
2	530595.34	2231710.62	-	0.1	данные отсутствуют	данные отсутствуют	
3	530571.8	2231693	-	0.1	данные отсутствуют	данные отсутствуют	

полное наименование должности	подпись	инициалы, фамилия
-------------------------------	---------	-------------------

М.П.



Сооружение							
вид объекта недвижимости							
Лист № 14 раздела 5.1		Всего листов раздела 5.1: 76		Всего разделов: 4		Всего листов выписки: 85	
26.07.2022г. № КУВИ-001/2022-126110882							
Кадастровый номер:				59:01:0000000:49131			
4	530553.91	2231679.1	-	0.1	данные отсутствуют	данные отсутствуют	
5	530547.61	2231688.9	-	0.1	данные отсутствуют	данные отсутствуют	
1	530740.17	2231797.28	-	0.1	данные отсутствуют	данные отсутствуют	
2	530752.72	2231758.61	-	0.1	данные отсутствуют	данные отсутствуют	
3	530762.1	2231722.17	-	0.1	данные отсутствуют	данные отсутствуют	
4	530773.5	2231684.57	-	0.1	данные отсутствуют	данные отсутствуют	
5	530810.06	2231693.41	-	0.1	данные отсутствуют	данные отсутствуют	
6	530854.49	2231704.37	-	0.1	данные отсутствуют	данные отсутствуют	
7	530862.95	2231682.09	-	0.1	данные отсутствуют	данные отсутствуют	
8	530874.94	2231650.4	-	0.1	данные отсутствуют	данные отсутствуют	
1	530800.92	2231819.44	-	0.1	данные отсутствуют	данные отсутствуют	
2	530843.13	2231758.92	-	0.1	данные отсутствуют	данные отсутствуют	
1	530800.92	2231819.44	-	0.1	данные отсутствуют	данные отсутствуют	
2	530799.25	2231837.25	-	0.1	данные отсутствуют	данные отсутствуют	
3	530759.28	2231823.84	-	0.1	данные отсутствуют	данные отсутствуют	
4	530731.15	2231812.87	-	0.1	данные отсутствуют	данные отсутствуют	
5	530712.37	2231835.29	-	0.1	данные отсутствуют	данные отсутствуют	
1	530553.91	2231679.1	-	0.1	данные отсутствуют	данные отсутствуют	

полное наименование должности	подпись	инициалы, фамилия
-------------------------------	---------	-------------------

М.П.

Сооружение							
вид объекта недвижимости							
Лист № 15 раздела 5.1		Всего листов раздела 5.1: 76		Всего разделов: 4		Всего листов выписки: 85	
26.07.2022г. № КУВИ-001/2022-126110882							
Кадастровый номер:				59:01:0000000:49131			
2	530529.27	2231660.48	-	0.1	данные отсутствуют	данные отсутствуют	
3	530511.07	2231665.09	-	0.1	данные отсутствуют	данные отсутствуют	
1	530529.27	2231660.48	-	0.1	данные отсутствуют	данные отсутствуют	
2	530513.31	2231648.36	-	0.1	данные отсутствуют	данные отсутствуют	
3	530493.64	2231634.19	-	0.1	данные отсутствуют	данные отсутствуют	
4	530472.27	2231613.4	-	0.1	данные отсутствуют	данные отсутствуют	
5	530438.84	2231608.46	-	0.1	данные отсутствуют	данные отсутствуют	
6	530415.57	2231604.64	-	0.1	данные отсутствуют	данные отсутствуют	
7	530379.67	2231598.94	-	0.1	данные отсутствуют	данные отсутствуют	
8	530346.01	2231593.72	-	0.1	данные отсутствуют	данные отсутствуют	
9	530314.5	2231587.95	-	0.1	данные отсутствуют	данные отсутствуют	
10	530324.7	2231567.5	-	0.1	данные отсутствуют	данные отсутствуют	
1	530314.5	2231587.95	-	0.1	данные отсутствуют	данные отсутствуют	
2	530273.87	2231581.12	-	0.1	данные отсутствуют	данные отсутствуют	
3	530243.68	2231574	-	0.1	данные отсутствуют	данные отсутствуют	
4	530205.61	2231564.88	-	0.1	данные отсутствуют	данные отсутствуют	
5	530212.56	2231554.08	-	0.1	данные отсутствуют	данные отсутствуют	
1	530243.68	2231574	-	0.1	данные отсутствуют	данные отсутствуют	

полное наименование должности	подпись	инициалы, фамилия
-------------------------------	---------	-------------------

М.П.

Сооружение							
вид объекта недвижимости							
Лист № 16 раздела 5.1		Всего листов раздела 5.1: 76		Всего разделов: 4		Всего листов выписки: 85	
26.07.2022г. № КУВИ-001/2022-126110882							
Кадастровый номер:				59:01:0000000:49131			
2	530243.07	2231617.05	-	0.1	данные отсутствуют	данные отсутствуют	
3	530249.02	2231645.61	-	0.1	данные отсутствуют	данные отсутствуют	
4	530256.37	2231687.64	-	0.1	данные отсутствуют	данные отсутствуют	
5	530264.07	2231729.16	-	0.1	данные отсутствуют	данные отсутствуют	
6	530269.95	2231765.62	-	0.1	данные отсутствуют	данные отсутствуют	
1	530205.61	2231564.88	-	0.1	данные отсутствуют	данные отсутствуют	
2	530172.58	2231557.58	-	0.1	данные отсутствуют	данные отсутствуют	
3	530127.48	2231546.46	-	0.1	данные отсутствуют	данные отсутствуют	
4	530116.68	2231505.82	-	0.1	данные отсутствуют	данные отсутствуют	
5	530102.23	2231453.18	-	0.1	данные отсутствуют	данные отсутствуют	
1	530127.48	2231546.46	-	0.1	данные отсутствуют	данные отсутствуют	
2	530078.23	2231539.4	-	0.1	данные отсутствуют	данные отсутствуют	
3	530070.3	2231570.7	-	0.1	данные отсутствуют	данные отсутствуют	
4	530053.46	2231622.86	-	0.1	данные отсутствуют	данные отсутствуют	
5	530047.64	2231656.31	-	0.1	данные отсутствуют	данные отсутствуют	
6	530042.82	2231695.58	-	0.1	данные отсутствуют	данные отсутствуют	
1	530078.23	2231539.4	-	0.1	данные отсутствуют	данные отсутствуют	
2	530033.79	2231525.58	-	0.1	данные отсутствуют	данные отсутствуют	

полное наименование должности	подпись	инициалы, фамилия
-------------------------------	---------	-------------------

М.П.

Сооружение							
вид объекта недвижимости							
Лист № 17 раздела 5.1		Всего листов раздела 5.1: 76		Всего разделов: 4		Всего листов выписки: 85	
26.07.2022г. № КУВИ-001/2022-126110882							
Кадастровый номер:				59:01:0000000:49131			
3	530010.56	2231560.67	-	0.1	данные отсутствуют	данные отсутствуют	
4	529994.98	2231584.59	-	0.1	данные отсутствуют	данные отсутствуют	
5	529963.14	2231621.92	-	0.1	данные отсутствуют	данные отсутствуют	
6	529937.87	2231656.21	-	0.1	данные отсутствуют	данные отсутствуют	
7	529942.46	2231684.59	-	0.1	данные отсутствуют	данные отсутствуют	
8	529933.6	2231727.08	-	0.1	данные отсутствуют	данные отсутствуют	
9	529923.35	2231756.36	-	0.1	данные отсутствуют	данные отсутствуют	
10	529947.01	2231769.95	-	0.1	данные отсутствуют	данные отсутствуют	
1	529923.35	2231756.36	-	0.1	данные отсутствуют	данные отсутствуют	
2	529880.68	2231745.39	-	0.1	данные отсутствуют	данные отсутствуют	
3	529883.96	2231705.69	-	0.1	данные отсутствуют	данные отсутствуют	
1	529062.26	2232892.33	-	0.1	данные отсутствуют	данные отсутствуют	
2	529060.09	2232897.99	-	0.1	данные отсутствуют	данные отсутствуют	
3	529039.94	2232942.61	-	0.1	данные отсутствуют	данные отсутствуют	
4	529012.46	2233003.86	-	0.1	данные отсутствуют	данные отсутствуют	
5	528985.32	2233063.91	-	0.1	данные отсутствуют	данные отсутствуют	
6	528953.4	2233134.96	-	0.1	данные отсутствуют	данные отсутствуют	
7	528923.15	2233202.51	-	0.1	данные отсутствуют	данные отсутствуют	

полное наименование должности	подпись	инициалы, фамилия
-------------------------------	---------	-------------------

М.П.

Сооружение							
вид объекта недвижимости							
Лист № 18 раздела 5.1		Всего листов раздела 5.1: 76		Всего разделов: 4		Всего листов выписки: 85	
26.07.2022г. № КУВИ-001/2022-126110882							
Кадастровый номер:				59:01:0000000:49131			
8	528891.76	2233270.69	-	0.1	данные отсутствуют	данные отсутствуют	
9	528858.53	2233343.05	-	0.1	данные отсутствуют	данные отсутствуют	
10	528832.35	2233399.16	-	0.1	данные отсутствуют	данные отсутствуют	
11	528786.89	2233498.27	-	0.1	данные отсутствуют	данные отсутствуют	
12	528758.98	2233557.66	-	0.1	данные отсутствуют	данные отсутствуют	
13	528726.68	2233626.78	-	0.1	данные отсутствуют	данные отсутствуют	
14	528700.23	2233684.11	-	0.1	данные отсутствуют	данные отсутствуют	
15	528688.19	2233710.15	-	0.1	данные отсутствуют	данные отсутствуют	
16	528665.89	2233761.81	-	0.1	данные отсутствуют	данные отсутствуют	
17	528637.72	2233823.61	-	0.1	данные отсутствуют	данные отсутствуют	
18	528611.47	2233880.27	-	0.1	данные отсутствуют	данные отсутствуют	
19	528582.62	2233942.81	-	0.1	данные отсутствуют	данные отсутствуют	
20	528568.4	2233973.69	-	0.1	данные отсутствуют	данные отсутствуют	
21	528537.19	2234041.75	-	0.1	данные отсутствуют	данные отсутствуют	
22	528504.5	2234113.17	-	0.1	данные отсутствуют	данные отсутствуют	
23	528478.88	2234168.54	-	0.1	данные отсутствуют	данные отсутствуют	
24	528448.58	2234236.04	-	0.1	данные отсутствуют	данные отсутствуют	
25	528426.1	2234284.86	-	0.1	данные отсутствуют	данные отсутствуют	

полное наименование должности	подпись	инициалы, фамилия
-------------------------------	---------	-------------------

М.П.

Сооружение							
вид объекта недвижимости							
Лист № 19 раздела 5.1		Всего листов раздела 5.1: 76		Всего разделов: 4		Всего листов выписки: 85	
26.07.2022г. № КУВИ-001/2022-126110882							
Кадастровый номер:				59:01:0000000:49131			
26	528411.42	2234317.35	-	0.1	данные отсутствуют	данные отсутствуют	
27	528401.99	2234339.73	-	0.1	данные отсутствуют	данные отсутствуют	
28	528366.5	2234414.02	-	0.1	данные отсутствуют	данные отсутствуют	
29	528339.4	2234470	-	0.1	данные отсутствуют	данные отсутствуют	
30	528294.98	2234469.48	-	0.1	данные отсутствуют	данные отсутствуют	
31	528250.79	2234469.2	-	0.1	данные отсутствуют	данные отсутствуют	
32	528210.56	2234469.52	-	0.1	данные отсутствуют	данные отсутствуют	
33	528145.51	2234469.59	-	0.1	данные отсутствуют	данные отсутствуют	
34	528096.18	2234468.9	-	0.1	данные отсутствуют	данные отсутствуют	
35	528091.9	2234463.58	-	0.1	данные отсутствуют	данные отсутствуют	
1	528786.89	2233498.27	-	0.1	данные отсутствуют	данные отсутствуют	
2	528806.25	2233506.97	-	0.1	данные отсутствуют	данные отсутствуют	
3	528788.93	2233536.93	-	0.1	данные отсутствуют	данные отсутствуют	
4	528803.17	2233534.17	-	0.1	данные отсутствуют	данные отсутствуют	
5	528832.23	2233572.58	-	0.1	данные отсутствуют	данные отсутствуют	
6	528828.26	2233599.53	-	0.1	данные отсутствуют	данные отсутствуют	
1	528786.89	2233498.27	-	0.1	данные отсутствуют	данные отсутствуют	
2	528758.74	2233493.16	-	0.1	данные отсутствуют	данные отсутствуют	

полное наименование должности	подпись	инициалы, фамилия
-------------------------------	---------	-------------------

М.П.

Сооружение							
вид объекта недвижимости							
Лист № 20 раздела 5.1		Всего листов раздела 5.1: 76		Всего разделов: 4		Всего листов выписки: 85	
26.07.2022г. № КУВИ-001/2022-126110882							
Кадастровый номер:				59:01:0000000:49131			
3	528722.36	2233480.5	-	0.1	данные отсутствуют	данные отсутствуют	
4	528696.59	2233459.54	-	0.1	данные отсутствуют	данные отсутствуют	
5	528665.58	2233435.56	-	0.1	данные отсутствуют	данные отсутствуют	
6	528645.37	2233417.18	-	0.1	данные отсутствуют	данные отсутствуют	
7	528623.29	2233394.58	-	0.1	данные отсутствуют	данные отсутствуют	
8	528589.63	2233361.71	-	0.1	данные отсутствуют	данные отсутствуют	
9	528555.2	2233331.37	-	0.1	данные отсутствуют	данные отсутствуют	
10	528541.76	2233319.68	-	0.1	данные отсутствуют	данные отсутствуют	
11	528520.82	2233290.44	-	0.1	данные отсутствуют	данные отсутствуют	
12	528490.53	2233266.77	-	0.1	данные отсутствуют	данные отсутствуют	
13	528457.57	2233242.21	-	0.1	данные отсутствуют	данные отсутствуют	
14	528420.42	2233212.24	-	0.1	данные отсутствуют	данные отсутствуют	
15	528383.98	2233177	-	0.1	данные отсутствуют	данные отсутствуют	
16	528357.28	2233142.26	-	0.1	данные отсутствуют	данные отсутствуют	
17	528328.78	2233125.92	-	0.1	данные отсутствуют	данные отсутствуют	
18	528295.57	2233121.83	-	0.1	данные отсутствуют	данные отсутствуют	
19	528276.4	2233157.24	-	0.1	данные отсутствуют	данные отсутствуют	
20	528247.27	2233178.26	-	0.1	данные отсутствуют	данные отсутствуют	

полное наименование должности	подпись	инициалы, фамилия
-------------------------------	---------	-------------------

М.П.

Сооружение							
вид объекта недвижимости							
Лист № 21 раздела 5.1		Всего листов раздела 5.1: 76		Всего разделов: 4		Всего листов выписки: 85	
26.07.2022г. № КУВИ-001/2022-126110882							
Кадастровый номер:				59:01:0000000:49131			
21	528226.89	2233153.14	-	0.1	данные отсутствуют	данные отсутствуют	
22	528247.59	2233118.56	-	0.1	данные отсутствуют	данные отсутствуют	
1	528700.23	2233684.11	-	0.1	данные отсутствуют	данные отсутствуют	
2	528681.59	2233680.63	-	0.1	данные отсутствуют	данные отсутствуют	
3	528639.32	2233673.38	-	0.1	данные отсутствуют	данные отсутствуют	
4	528581.8	2233663.58	-	0.1	данные отсутствуют	данные отсутствуют	
5	528523.16	2233653.67	-	0.1	данные отсутствуют	данные отсутствуют	
6	528458.2	2233642.58	-	0.1	данные отсутствуют	данные отсутствуют	
7	528396.55	2233632.52	-	0.1	данные отсутствуют	данные отсутствуют	
8	528331.24	2233621.51	-	0.1	данные отсутствуют	данные отсутствуют	
9	528286.53	2233613.61	-	0.1	данные отсутствуют	данные отсутствуют	
10	528269.82	2233611.6	-	0.1	данные отсутствуют	данные отсутствуют	
1	528411.42	2234317.35	-	0.1	данные отсутствуют	данные отсутствуют	
2	528349.85	2234317.4	-	0.1	данные отсутствуют	данные отсутствуют	
3	528289.41	2234317.57	-	0.1	данные отсутствуют	данные отсутствуют	
4	528229.27	2234317.63	-	0.1	данные отсутствуют	данные отсутствуют	
5	528177.23	2234317.9	-	0.1	данные отсутствуют	данные отсутствуют	
6	528114.44	2234318.18	-	0.1	данные отсутствуют	данные отсутствуют	

полное наименование должности	подпись	инициалы, фамилия
-------------------------------	---------	-------------------

М.П.



Сооружение							
вид объекта недвижимости							
Лист № 22 раздела 5.1		Всего листов раздела 5.1: 76		Всего разделов: 4		Всего листов выписки: 85	
26.07.2022г. № КУВИ-001/2022-126110882							
Кадастровый номер:				59:01:0000000:49131			
7	528058.23	2234318.52	-	0.1	данные отсутствуют	данные отсутствуют	
8	527995.74	2234318.6	-	0.1	данные отсутствуют	данные отсутствуют	
9	527938.6	2234318.86	-	0.1	данные отсутствуют	данные отсутствуют	
10	527888.12	2234319.14	-	0.1	данные отсутствуют	данные отсутствуют	
11	527855.43	2234319.41	-	0.1	данные отсутствуют	данные отсутствуют	
12	527842.44	2234318.17	-	0.1	данные отсутствуют	данные отсутствуют	
1	528541.76	2233319.68	-	0.1	данные отсутствуют	данные отсутствуют	
2	528527.39	2233331.1	-	0.1	данные отсутствуют	данные отсутствуют	
3	528497.03	2233356.59	-	0.1	данные отсутствуют	данные отсутствуют	
4	528468.33	2233380.34	-	0.1	данные отсутствуют	данные отсутствуют	
5	528440.11	2233403.37	-	0.1	данные отсутствуют	данные отсутствуют	
6	528405.75	2233431.39	-	0.1	данные отсутствуют	данные отсутствуют	
7	528382.25	2233451.61	-	0.1	данные отсутствуют	данные отсутствуют	
8	528371.14	2233478.78	-	0.1	данные отсутствуют	данные отсутствуют	
9	528352.71	2233512.88	-	0.1	данные отсутствуют	данные отсутствуют	
10	528345.56	2233542.94	-	0.1	данные отсутствуют	данные отсутствуют	
11	528332.23	2233572.27	-	0.1	данные отсутствуют	данные отсутствуют	
12	528298.41	2233596.34	-	0.1	данные отсутствуют	данные отсутствуют	

полное наименование должности	подпись	инициалы, фамилия
-------------------------------	---------	-------------------

М.П.

Сооружение							
вид объекта недвижимости							
Лист № 23 раздела 5.1		Всего листов раздела 5.1: 76		Всего разделов: 4		Всего листов выписки: 85	
26.07.2022г. № КУВИ-001/2022-126110882							
Кадастровый номер:				59:01:0000000:49131			
13	528277.38	2233609.21	-	0.1	данные отсутствуют	данные отсутствуют	
14	528269.9	2233611.22	-	0.1	данные отсутствуют	данные отсутствуют	
1	528541.76	2233319.68	-	0.1	данные отсутствуют	данные отсутствуют	
2	528577.58	2233303.16	-	0.1	данные отсутствуют	данные отсутствуют	
3	528565.09	2233283.76	-	0.1	данные отсутствуют	данные отсутствуют	
1	528497.03	2233356.59	-	0.1	данные отсутствуют	данные отсутствуют	
2	528524.73	2233386.97	-	0.1	данные отсутствуют	данные отсутствуют	
3	528547.14	2233409.3	-	0.1	данные отсутствуют	данные отсутствуют	
4	528578.75	2233435.56	-	0.1	данные отсутствуют	данные отсутствуют	
5	528612.5	2233461.67	-	0.1	данные отсутствуют	данные отсутствуют	
6	528635.73	2233482.82	-	0.1	данные отсутствуют	данные отсутствуют	
1	528497.03	2233356.59	-	0.1	данные отсутствуют	данные отсутствуют	
2	528467.49	2233337.49	-	0.1	данные отсутствуют	данные отсутствуют	
3	528438.15	2233320.01	-	0.1	данные отсутствуют	данные отсутствуют	
4	528414.59	2233297.46	-	0.1	данные отсутствуют	данные отсутствуют	
1	528577.58	2233303.16	-	0.1	данные отсутствуют	данные отсутствуют	
2	528602.09	2233323.25	-	0.1	данные отсутствуют	данные отсутствуют	
3	528631.67	2233314.01	-	0.1	данные отсутствуют	данные отсутствуют	

полное наименование должности	подпись	инициалы, фамилия
-------------------------------	---------	-------------------

М.П.

Сооружение							
вид объекта недвижимости							
Лист № 24 раздела 5.1		Всего листов раздела 5.1: 76		Всего разделов: 4		Всего листов выписки: 85	
26.07.2022г. № КУВИ-001/2022-126110882							
Кадастровый номер:				59:01:0000000:49131			
4	528662.59	2233346.75	-	0.1	данные отсутствуют	данные отсутствуют	
5	528664.05	2233329.31	-	0.1	данные отсутствуют	данные отсутствуют	
1	528577.58	2233303.16	-	0.1	данные отсутствуют	данные отсутствуют	
2	528595.9	2233285.42	-	0.1	данные отсутствуют	данные отсутствуют	
3	528614.27	2233264.43	-	0.1	данные отсутствуют	данные отсутствуют	
4	528606.17	2233256.16	-	0.1	данные отсутствуют	данные отсутствуют	
5	528582.74	2233231.33	-	0.1	данные отсутствуют	данные отсутствуют	
6	528556.97	2233204.56	-	0.1	данные отсутствуют	данные отсутствуют	
7	528550.45	2233209.74	-	0.1	данные отсутствуют	данные отсутствуют	
1	528662.59	2233346.75	-	0.1	данные отсутствуют	данные отсутствуют	
2	528691.8	2233380.15	-	0.1	данные отсутствуют	данные отсутствуют	
3	528729.55	2233421.7	-	0.1	данные отсутствуют	данные отсутствуют	
4	528765.76	2233419.98	-	0.1	данные отсутствуют	данные отсутствуют	
5	528769.58	2233377.15	-	0.1	данные отсутствуют	данные отсутствуют	
1	528614.27	2233264.43	-	0.1	данные отсутствуют	данные отсутствуют	
2	528641.25	2233240.41	-	0.1	данные отсутствуют	данные отсутствуют	
3	528664.28	2233263.54	-	0.1	данные отсутствуют	данные отсутствуют	
4	528681.48	2233278.86	-	0.1	данные отсутствуют	данные отсутствуют	

полное наименование должности	подпись	инициалы, фамилия
-------------------------------	---------	-------------------

М.П.

Сооружение							
вид объекта недвижимости							
Лист № 25 раздела 5.1		Всего листов раздела 5.1: 76		Всего разделов: 4		Всего листов выписки: 85	
26.07.2022г. № КУВИ-001/2022-126110882							
Кадастровый номер:				59:01:0000000:49131			
5	528714.35	2233315.78	-	0.1	данные отсутствуют	данные отсутствуют	
6	528731.94	2233338.6	-	0.1	данные отсутствуют	данные отсутствуют	
1	528556.97	2233204.56	-	0.1	данные отсутствуют	данные отсутствуют	
2	528533.43	2233180.06	-	0.1	данные отсутствуют	данные отсутствуют	
3	528523.93	2233182.86	-	0.1	данные отсутствуют	данные отсутствуют	
1	528641.25	2233240.41	-	0.1	данные отсутствуют	данные отсутствуют	
2	528664.65	2233215.8	-	0.1	данные отсутствуют	данные отсутствуют	
3	528687.26	2233193.47	-	0.1	данные отсутствуют	данные отсутствуют	
4	528660.04	2233156.3	-	0.1	данные отсутствуют	данные отсутствуют	
5	528642.93	2233152.05	-	0.1	данные отсутствуют	данные отсутствуют	
1	528714.35	2233315.78	-	0.1	данные отсутствуют	данные отсутствуют	
2	528726.83	2233289.96	-	0.1	данные отсутствуют	данные отсутствуют	
1	528533.43	2233180.06	-	0.1	данные отсутствуют	данные отсутствуют	
2	528507.22	2233153.08	-	0.1	данные отсутствуют	данные отсутствуют	
3	528491.25	2233147.53	-	0.1	данные отсутствуют	данные отсутствуют	
1	528687.26	2233193.47	-	0.1	данные отсутствуют	данные отсутствуют	
2	528686.77	2233187.48	-	0.1	данные отсутствуют	данные отсутствуют	
1	528660.04	2233156.3	-	0.1	данные отсутствуют	данные отсутствуют	

полное наименование должности	подпись	инициалы, фамилия
-------------------------------	---------	-------------------

М.П.

Сооружение							
вид объекта недвижимости							
Лист № 26 раздела 5.1		Всего листов раздела 5.1: 76		Всего разделов: 4		Всего листов выписки: 85	
26.07.2022г. № КУВИ-001/2022-126110882							
Кадастровый номер:				59:01:0000000:49131			
2	528645.98	2233125.01	-	0.1	данные отсутствуют	данные отсутствуют	
3	528634.11	2233097.05	-	0.1	данные отсутствуют	данные отсутствуют	
4	528658.69	2233100.71	-	0.1	данные отсутствуют	данные отсутствуют	
5	528686.8	2233075.29	-	0.1	данные отсутствуют	данные отсутствуют	
6	528711.58	2233091.98	-	0.1	данные отсутствуют	данные отсутствуют	
7	528732.55	2233106.48	-	0.1	данные отсутствуют	данные отсутствуют	
1	528507.22	2233153.08	-	0.1	данные отсутствуют	данные отсутствуют	
2	528482.18	2233122.52	-	0.1	данные отсутствуют	данные отсутствуют	
3	528484.45	2233120.3	-	0.1	данные отсутствуют	данные отсутствуют	
1	528686.8	2233075.29	-	0.1	данные отсутствуют	данные отсутствуют	
2	528684.1	2233040.83	-	0.1	данные отсутствуют	данные отсутствуют	
3	528675.57	2233022.04	-	0.1	данные отсутствуют	данные отсутствуют	
1	528482.18	2233122.52	-	0.1	данные отсутствуют	данные отсутствуют	
2	528498.7	2233099.94	-	0.1	данные отсутствуют	данные отсутствуют	
3	528513.69	2233079.73	-	0.1	данные отсутствуют	данные отсутствуют	
4	528531.03	2233094.12	-	0.1	данные отсутствуют	данные отсутствуют	
1	528482.18	2233122.52	-	0.1	данные отсутствуют	данные отсутствуют	
2	528452.32	2233099.07	-	0.1	данные отсутствуют	данные отсутствуют	

полное наименование должности	подпись	инициалы, фамилия
-------------------------------	---------	-------------------

М.П.

Сооружение							
вид объекта недвижимости							
Лист № 27 раздела 5.1		Всего листов раздела 5.1: 76		Всего разделов: 4		Всего листов выписки: 85	
26.07.2022г. № КУВИ-001/2022-126110882							
Кадастровый номер:				59:01:0000000:49131			
3	528445.28	2233102.4	-	0.1	данные отсутствуют	данные отсутствуют	
1	528513.69	2233079.73	-	0.1	данные отсутствуют	данные отсутствуют	
2	528531.18	2233058.02	-	0.1	данные отсутствуют	данные отсутствуют	
3	528567.97	2233073.59	-	0.1	данные отсутствуют	данные отсутствуют	
4	528581.64	2233064.5	-	0.1	данные отсутствуют	данные отсутствуют	
1	528452.32	2233099.07	-	0.1	данные отсутствуют	данные отсутствуют	
2	528421.87	2233074.79	-	0.1	данные отсутствуют	данные отсутствуют	
3	528422.67	2233088.34	-	0.1	данные отсутствуют	данные отсутствуют	
1	528531.18	2233058.02	-	0.1	данные отсутствуют	данные отсутствуют	
2	528512.58	2233058.22	-	0.1	данные отсутствуют	данные отсутствуют	
1	528567.97	2233073.59	-	0.1	данные отсутствуют	данные отсутствуют	
2	528600.84	2233091.4	-	0.1	данные отсутствуют	данные отсутствуют	
1	528421.87	2233074.79	-	0.1	данные отсутствуют	данные отсутствуют	
2	528389.76	2233049.56	-	0.1	данные отсутствуют	данные отсутствуют	
3	528410.43	2233033.84	-	0.1	данные отсутствуют	данные отсутствуют	
1	528389.76	2233049.56	-	0.1	данные отсутствуют	данные отсутствуют	
2	528361.18	2233032.44	-	0.1	данные отсутствуют	данные отсутствуют	
3	528356.44	2233059.19	-	0.1	данные отсутствуют	данные отсутствуют	

полное наименование должности	подпись	инициалы, фамилия
-------------------------------	---------	-------------------

М.П.

Сооружение							
вид объекта недвижимости							
Лист № 28 раздела 5.1		Всего листов раздела 5.1: 76		Всего разделов: 4		Всего листов выписки: 85	
26.07.2022г. № КУВИ-001/2022-126110882							
Кадастровый номер:				59:01:0000000:49131			
1	528361.18	2233032.44	-	0.1	данные отсутствуют	данные отсутствуют	
2	528335.38	2233016.65	-	0.1	данные отсутствуют	данные отсутствуют	
3	528326.53	2233026.21	-	0.1	данные отсутствуют	данные отсутствуют	
1	528335.38	2233016.65	-	0.1	данные отсутствуют	данные отсутствуют	
2	528301.05	2232996.14	-	0.1	данные отсутствуют	данные отсутствуют	
3	528328.07	2232972.9	-	0.1	данные отсутствуют	данные отсутствуют	
4	528346.38	2232956.84	-	0.1	данные отсутствуют	данные отсутствуют	
5	528324.3	2232932.98	-	0.1	данные отсутствуют	данные отсутствуют	
1	528301.05	2232996.14	-	0.1	данные отсутствуют	данные отсутствуют	
2	528275.83	2232998.22	-	0.1	данные отсутствуют	данные отсутствуют	
3	528256.65	2232999.86	-	0.1	данные отсутствуют	данные отсутствуют	
4	528236.24	2232974.92	-	0.1	данные отсутствуют	данные отсутствуют	
1	528256.65	2232999.86	-	0.1	данные отсутствуют	данные отсутствуют	
2	528246.42	2233011.33	-	0.1	данные отсутствуют	данные отсутствуют	
3	528221.12	2233009.26	-	0.1	данные отсутствуют	данные отсутствуют	
4	528204.44	2233007.38	-	0.1	данные отсутствуют	данные отсутствуют	
5	528187.66	2233006.42	-	0.1	данные отсутствуют	данные отсутствуют	
1	529227.15	2234951.02	-	0.1	данные отсутствуют	данные отсутствуют	

полное наименование должности	подпись	инициалы, фамилия
-------------------------------	---------	-------------------

М.П.

Сооружение							
вид объекта недвижимости							
Лист № 29 раздела 5.1		Всего листов раздела 5.1: 76		Всего разделов: 4		Всего листов выписки: 85	
26.07.2022г. № КУВИ-001/2022-126110882							
Кадастровый номер:				59:01:0000000:49131			
2	529225.33	2234948.68	-	0.1	данные отсутствуют	данные отсутствуют	
3	529226.56	2234922.16	-	0.1	данные отсутствуют	данные отсутствуют	
4	529249.22	2234921.98	-	0.1	данные отсутствуют	данные отсутствуют	
5	529249.71	2234896.62	-	0.1	данные отсутствуют	данные отсутствуют	
6	529251.05	2234859.3	-	0.1	данные отсутствуют	данные отсутствуют	
7	529250.93	2234846.49	-	0.1	данные отсутствуют	данные отсутствуют	
8	529249.1	2234811.13	-	0.1	данные отсутствуют	данные отсутствуют	
9	529250.19	2234781.23	-	0.1	данные отсутствуют	данные отсутствуют	
10	529278.43	2234785.21	-	0.1	данные отсутствуют	данные отсутствуют	
11	529309.91	2234785.14	-	0.1	данные отсутствуют	данные отсутствуют	
12	529343.41	2234785.59	-	0.1	данные отсутствуют	данные отсутствуют	
13	529378.97	2234785.89	-	0.1	данные отсутствуют	данные отсутствуют	
14	529403.68	2234786.24	-	0.1	данные отсутствуют	данные отсутствуют	
15	529436.62	2234786.63	-	0.1	данные отсутствуют	данные отсутствуют	
16	529466.69	2234786.5	-	0.1	данные отсутствуют	данные отсутствуют	
17	529492.06	2234786.73	-	0.1	данные отсутствуют	данные отсутствуют	
18	529520.1	2234788.14	-	0.1	данные отсутствуют	данные отсутствуют	
1	529225.33	2234948.68	-	0.1	данные отсутствуют	данные отсутствуют	

полное наименование должности	подпись	инициалы, фамилия
-------------------------------	---------	-------------------

М.П.



Сооружение							
вид объекта недвижимости							
Лист № 30 раздела 5.1		Всего листов раздела 5.1: 76		Всего разделов: 4		Всего листов выписки: 85	
26.07.2022г. № КУВИ-001/2022-126110882							
Кадастровый номер:				59:01:0000000:49131			
2	529193.04	2234934.57	-	0.1	данные отсутствуют	данные отсутствуют	
3	529194.7	2234900.85	-	0.1	данные отсутствуют	данные отсутствуют	
1	529249.22	2234921.98	-	0.1	данные отсутствуют	данные отсутствуют	
2	529250.13	2234933.9	-	0.1	данные отсутствуют	данные отсутствуют	
1	529249.22	2234921.98	-	0.1	данные отсутствуют	данные отсутствуют	
2	529248.41	2234954.85	-	0.1	данные отсутствуют	данные отсутствуют	
3	529248.38	2234978.55	-	0.1	данные отсутствуют	данные отсутствуют	
4	529248.59	2235012.64	-	0.1	данные отсутствуют	данные отсутствуют	
5	529277.46	2235012.74	-	0.1	данные отсутствуют	данные отсутствуют	
6	529278.84	2234999.77	-	0.1	данные отсутствуют	данные отсутствуют	
1	529249.22	2234921.98	-	0.1	данные отсутствуют	данные отсутствуют	
2	529277.5	2234922.69	-	0.1	данные отсутствуют	данные отсутствуют	
3	529315.04	2234922.71	-	0.1	данные отсутствуют	данные отсутствуют	
4	529300.39	2234935.04	-	0.1	данные отсутствуют	данные отсутствуют	
1	529251.05	2234859.3	-	0.1	данные отсутствуют	данные отсутствуют	
2	529274.81	2234860.33	-	0.1	данные отсутствуют	данные отсутствуют	
3	529299.96	2234860.65	-	0.1	данные отсутствуют	данные отсутствуют	
4	529333.72	2234861.25	-	0.1	данные отсутствуют	данные отсутствуют	

полное наименование должности	подпись	инициалы, фамилия
-------------------------------	---------	-------------------

М.П.

Сооружение							
вид объекта недвижимости							
Лист № 31 раздела 5.1		Всего листов раздела 5.1: 76		Всего разделов: 4		Всего листов выписки: 85	
26.07.2022г. № КУВИ-001/2022-126110882							
Кадастровый номер:				59:01:0000000:49131			
5	529365.18	2234861.41	-	0.1	данные отсутствуют	данные отсутствуют	
6	529396.52	2234861.65	-	0.1	данные отсутствуют	данные отсутствуют	
7	529422.26	2234861.81	-	0.1	данные отсутствуют	данные отсутствуют	
8	529414.78	2234846.7	-	0.1	данные отсутствуют	данные отсутствуют	
9	529379.62	2234846.63	-	0.1	данные отсутствуют	данные отсутствуют	
10	529342.79	2234846.79	-	0.1	данные отсутствуют	данные отсутствуют	
11	529307.07	2234846.81	-	0.1	данные отсутствуют	данные отсутствуют	
12	529277.26	2234847.12	-	0.1	данные отсутствуют	данные отсутствуют	
13	529250.93	2234846.49	-	0.1	данные отсутствуют	данные отсутствуют	
1	529193.04	2234934.57	-	0.1	данные отсутствуют	данные отсутствуют	
2	529160.68	2234922.61	-	0.1	данные отсутствуют	данные отсутствуют	
3	529167.58	2234934.03	-	0.1	данные отсутствуют	данные отсутствуют	
1	529193.04	2234934.57	-	0.1	данные отсутствуют	данные отсутствуют	
2	529192.68	2234963.24	-	0.1	данные отсутствуют	данные отсутствуют	
3	529191.91	2234999.32	-	0.1	данные отсутствуют	данные отсутствуют	
4	529164.7	2234999.45	-	0.1	данные отсутствуют	данные отсутствуют	
5	529144.65	2235010.72	-	0.1	данные отсутствуют	данные отсутствуют	
6	529100.53	2235011.17	-	0.1	данные отсутствуют	данные отсутствуют	

полное наименование должности	подпись	инициалы, фамилия
-------------------------------	---------	-------------------

М.П.

Сооружение							
вид объекта недвижимости							
Лист № 32 раздела 5.1		Всего листов раздела 5.1: 76		Всего разделов: 4		Всего листов выписки: 85	
26.07.2022г. № КУВИ-001/2022-126110882							
Кадастровый номер:				59:01:0000000:49131			
7	529077.35	2235011.4	-	0.1	данные отсутствуют	данные отсутствуют	
8	529039.21	2235011.15	-	0.1	данные отсутствуют	данные отсутствуют	
9	529005.39	2235008.99	-	0.1	данные отсутствуют	данные отсутствуют	
10	529005.68	2234995.53	-	0.1	данные отсутствуют	данные отсутствуют	
11	529006.11	2234968.87	-	0.1	данные отсутствуют	данные отсутствуют	
12	529005.85	2234932.44	-	0.1	данные отсутствуют	данные отсутствуют	
13	529005.98	2234920.69	-	0.1	данные отсутствуют	данные отсутствуют	
14	529034.13	2234922.18	-	0.1	данные отсутствуют	данные отсутствуют	
15	529070.33	2234922.36	-	0.1	данные отсутствуют	данные отсутствуют	
16	529100.56	2234921.16	-	0.1	данные отсутствуют	данные отсутствуют	
17	529131.08	2234921.83	-	0.1	данные отсутствуют	данные отсутствуют	
18	529160.68	2234922.61	-	0.1	данные отсутствуют	данные отсутствуют	
19	529160.04	2234934.33	-	0.1	данные отсутствуют	данные отсутствуют	
1	529277.46	2235012.74	-	0.1	данные отсутствуют	данные отсутствуют	
2	529315.46	2235012.85	-	0.1	данные отсутствуют	данные отсутствуют	
3	529311.14	2234999.73	-	0.1	данные отсутствуют	данные отсутствуют	
1	529315.04	2234922.71	-	0.1	данные отсутствуют	данные отсутствуют	
2	529342.25	2234922.4	-	0.1	данные отсутствуют	данные отсутствуют	

полное наименование должности	подпись	инициалы, фамилия
-------------------------------	---------	-------------------

М.П.

Сооружение							
вид объекта недвижимости							
Лист № 33 раздела 5.1		Всего листов раздела 5.1: 76		Всего разделов: 4		Всего листов выписки: 85	
26.07.2022г. № КУВИ-001/2022-126110882							
Кадастровый номер:				59:01:0000000:49131			
3	529340.66	2234937.11	-	0.1	данные отсутствуют	данные отсутствуют	
1	529422.26	2234861.81	-	0.1	данные отсутствуют	данные отсутствуют	
2	529451.96	2234862.18	-	0.1	данные отсутствуют	данные отсутствуют	
3	529485.63	2234862.41	-	0.1	данные отсутствуют	данные отсутствуют	
4	529514.23	2234862.83	-	0.1	данные отсутствуют	данные отсутствуют	
5	529546.48	2234862.87	-	0.1	данные отсутствуют	данные отсутствуют	
1	529414.78	2234846.7	-	0.1	данные отсутствуют	данные отсутствуют	
2	529457.88	2234847.36	-	0.1	данные отсутствуют	данные отсутствуют	
3	529487.75	2234847.03	-	0.1	данные отсутствуют	данные отсутствуют	
4	529520.53	2234846.92	-	0.1	данные отсутствуют	данные отсутствуют	
1	529191.91	2234999.32	-	0.1	данные отсутствуют	данные отсутствуют	
2	529190.89	2235025.14	-	0.1	данные отсутствуют	данные отсутствуют	
3	529190.41	2235056.43	-	0.1	данные отсутствуют	данные отсутствуют	
1	529100.53	2235011.17	-	0.1	данные отсутствуют	данные отсутствуют	
2	529122	2234999.75	-	0.1	данные отсутствуют	данные отсутствуют	
1	529077.35	2235011.4	-	0.1	данные отсутствуют	данные отсутствуют	
2	529080.65	2235000.14	-	0.1	данные отсутствуют	данные отсутствуют	
1	529039.21	2235011.15	-	0.1	данные отсутствуют	данные отсутствуют	

полное наименование должности	подпись	инициалы, фамилия
-------------------------------	---------	-------------------

М.П.

Сооружение							
вид объекта недвижимости							
Лист № 34 раздела 5.1		Всего листов раздела 5.1: 76		Всего разделов: 4		Всего листов выписки: 85	
26.07.2022г. № КУВИ-001/2022-126110882							
Кадастровый номер:				59:01:0000000:49131			
2	529038.95	2234999.14	-	0.1	данные отсутствуют	данные отсутствуют	
1	529005.39	2235008.99	-	0.1	данные отсутствуют	данные отсутствуют	
2	528983.83	2235009.63	-	0.1	данные отсутствуют	данные отсутствуют	
3	528948.78	2235010.06	-	0.1	данные отсутствуют	данные отсутствуют	
4	528964.87	2234998.19	-	0.1	данные отсутствуют	данные отсутствуют	
1	529005.98	2234920.69	-	0.1	данные отсутствуют	данные отсутствуют	
2	529006.62	2234891.91	-	0.1	данные отсутствуют	данные отсутствуют	
3	529006.96	2234859.9	-	0.1	данные отсутствуют	данные отсутствуют	
4	529005.81	2234835.63	-	0.1	данные отсутствуют	данные отсутствуют	
1	529034.13	2234922.18	-	0.1	данные отсутствуют	данные отсутствуют	
2	529039.29	2234933.23	-	0.1	данные отсутствуют	данные отсутствуют	
1	529070.33	2234922.36	-	0.1	данные отсутствуют	данные отсутствуют	
2	529082.19	2234933.27	-	0.1	данные отсутствуют	данные отсутствуют	
1	529131.08	2234921.83	-	0.1	данные отсутствуют	данные отсутствуют	
2	529120.3	2234933.72	-	0.1	данные отсутствуют	данные отсутствуют	
1	529315.46	2235012.85	-	0.1	данные отсутствуют	данные отсутствуют	
2	529342.18	2235013.14	-	0.1	данные отсутствуют	данные отсутствуют	
3	529344.31	2234999.39	-	0.1	данные отсутствуют	данные отсутствуют	

полное наименование должности	подпись	инициалы, фамилия
-------------------------------	---------	-------------------

М.П.

Сооружение							
вид объекта недвижимости							
Лист № 35 раздела 5.1		Всего листов раздела 5.1: 76		Всего разделов: 4		Всего листов выписки: 85	
26.07.2022г. № КУВИ-001/2022-126110882							
Кадастровый номер:				59:01:0000000:49131			
1	528948.78	2235010.06	-	0.1	данные отсутствуют	данные отсутствуют	
2	528923.42	2235010.52	-	0.1	данные отсутствуют	данные отсутствуют	
3	528926.36	2234997.54	-	0.1	данные отсутствуют	данные отсутствуют	
1	529006.96	2234859.9	-	0.1	данные отсутствуют	данные отсутствуют	
2	529038.71	2234859.23	-	0.1	данные отсутствуют	данные отсутствуют	
3	529078.32	2234859.57	-	0.1	данные отсутствуют	данные отсутствуют	
4	529070.05	2234845.8	-	0.1	данные отсутствуют	данные отсутствуют	
1	529006.96	2234859.9	-	0.1	данные отсутствуют	данные отсутствуют	
2	528962.85	2234859.28	-	0.1	данные отсутствуют	данные отсутствуют	
3	528968.74	2234843.57	-	0.1	данные отсутствуют	данные отсутствуют	
1	529342.18	2235013.14	-	0.1	данные отсутствуют	данные отсутствуют	
2	529359.73	2235013.65	-	0.1	данные отсутствуют	данные отсутствуют	
3	529376.21	2235013.38	-	0.1	данные отсутствуют	данные отсутствуют	
4	529398.95	2235012.52	-	0.1	данные отсутствуют	данные отсутствуют	
5	529387.94	2235000.29	-	0.1	данные отсутствуют	данные отсутствуют	
1	528923.42	2235010.52	-	0.1	данные отсутствуют	данные отсутствуют	
2	528880.1	2235010.22	-	0.1	данные отсутствуют	данные отсутствуют	
3	528884.27	2234997.7	-	0.1	данные отсутствуют	данные отсутствуют	

полное наименование должности	подпись	инициалы, фамилия
-------------------------------	---------	-------------------

М.П.

Сооружение							
вид объекта недвижимости							
Лист № 36 раздела 5.1		Всего листов раздела 5.1: 76		Всего разделов: 4		Всего листов выписки: 85	
26.07.2022г. № КУВИ-001/2022-126110882							
Кадастровый номер:				59:01:0000000:49131			
1	529078.32	2234859.57	-	0.1	данные отсутствуют	данные отсутствуют	
2	529117.39	2234859.27	-	0.1	данные отсутствуют	данные отсутствуют	
3	529111.78	2234847.68	-	0.1	данные отсутствуют	данные отсутствуют	
1	528962.85	2234859.28	-	0.1	данные отсутствуют	данные отсутствуют	
2	528921.38	2234859.76	-	0.1	данные отсутствуют	данные отсутствуют	
3	528930.2	2234843.83	-	0.1	данные отсутствуют	данные отсутствуют	
1	529398.95	2235012.52	-	0.1	данные отсутствуют	данные отсутствуют	
2	529432.66	2235012.35	-	0.1	данные отсутствуют	данные отсутствуют	
1	528880.1	2235010.22	-	0.1	данные отсутствуют	данные отсутствуют	
2	528851.59	2235009.86	-	0.1	данные отсутствуют	данные отсутствуют	
3	528855.89	2234997.66	-	0.1	данные отсутствуют	данные отсутствуют	
1	529117.39	2234859.27	-	0.1	данные отсутствуют	данные отсутствуют	
2	529140.58	2234859.51	-	0.1	данные отсутствуют	данные отсутствуют	
3	529164.01	2234860.1	-	0.1	данные отсутствуют	данные отсутствуют	
1	528921.38	2234859.76	-	0.1	данные отсутствуют	данные отсутствуют	
2	528877.81	2234860.09	-	0.1	данные отсутствуют	данные отсутствуют	
3	528896.28	2234847.32	-	0.1	данные отсутствуют	данные отсутствуют	
1	529140.58	2234859.51	-	0.1	данные отсутствуют	данные отсутствуют	

полное наименование должности	подпись	инициалы, фамилия
-------------------------------	---------	-------------------

М.П.

Сооружение							
вид объекта недвижимости							
Лист № 37 раздела 5.1		Всего листов раздела 5.1: 76		Всего разделов: 4		Всего листов выписки: 85	
26.07.2022г. № КУВИ-001/2022-126110882							
Кадастровый номер:				59:01:0000000:49131			
2	529150.9	2234848.1	-	0.1	данные отсутствуют	данные отсутствуют	
3	529173.61	2234846.67	-	0.1	данные отсутствуют	данные отсутствуют	
1	528877.81	2234860.09	-	0.1	данные отсутствуют	данные отсутствуют	
2	528876.81	2234844.29	-	0.1	данные отсутствуют	данные отсутствуют	
3	528875.27	2234812.09	-	0.1	данные отсутствуют	данные отсутствуют	
4	528874.08	2234779.97	-	0.1	данные отсутствуют	данные отсутствуют	
5	528914.13	2234778.97	-	0.1	данные отсутствуют	данные отсутствуют	
6	528936.8	2234780.04	-	0.1	данные отсутствуют	данные отсутствуют	
7	528971.43	2234781.34	-	0.1	данные отсутствуют	данные отсутствуют	
8	529018.44	2234782.41	-	0.1	данные отсутствуют	данные отсутствуют	
9	529053.93	2234782.57	-	0.1	данные отсутствуют	данные отсутствуют	
10	529090.01	2234782.8	-	0.1	данные отсутствуют	данные отсутствуют	
11	529129.52	2234783.12	-	0.1	данные отсутствуют	данные отсутствуют	
12	529149.58	2234782.95	-	0.1	данные отсутствуют	данные отсутствуют	
13	529188.27	2234784.06	-	0.1	данные отсутствуют	данные отсутствуют	
1	528877.81	2234860.09	-	0.1	данные отсутствуют	данные отсутствуют	
2	528842.49	2234860.86	-	0.1	данные отсутствуют	данные отсутствуют	
3	528808.9	2234861.37	-	0.1	данные отсутствуют	данные отсутствуют	

полное наименование должности	подпись	инициалы, фамилия
-------------------------------	---------	-------------------

М.П.



Сооружение							
вид объекта недвижимости							
Лист № 38 раздела 5.1		Всего листов раздела 5.1: 76		Всего разделов: 4		Всего листов выписки: 85	
26.07.2022г. № КУВИ-001/2022-126110882							
Кадастровый номер:				59:01:0000000:49131			
4	528781.8	2234861.76	-	0.1	данные отсутствуют	данные отсутствуют	
5	528779.32	2234859.41	-	0.1	данные отсутствуют	данные отсутствуют	
1	528267.91	2233611.03	-	0.1	данные отсутствуют	данные отсутствуют	
2	528260.29	2233606.78	-	0.1	данные отсутствуют	данные отсутствуют	
3	528205.63	2233597.39	-	0.1	данные отсутствуют	данные отсутствуют	
4	528146.14	2233587.46	-	0.1	данные отсутствуют	данные отсутствуют	
5	528078.31	2233577.32	-	0.1	данные отсутствуют	данные отсутствуют	
1	527840.34	2234318.4	-	0.1	данные отсутствуют	данные отсутствуют	
2	527834.87	2234321.67	-	0.1	данные отсутствуют	данные отсутствуют	
3	527843.55	2234341.06	-	0.1	данные отсутствуют	данные отсутствуют	
4	527884.78	2234341.65	-	0.1	данные отсутствуют	данные отсутствуют	
5	527919.2	2234342.11	-	0.1	данные отсутствуют	данные отсутствуют	
6	527953.02	2234342.68	-	0.1	данные отсутствуют	данные отсутствуют	
7	527985.33	2234342.66	-	0.1	данные отсутствуют	данные отсутствуют	
8	528029.58	2234342.76	-	0.1	данные отсутствуют	данные отсутствуют	
9	528069.67	2234342.87	-	0.1	данные отсутствуют	данные отсутствуют	
10	528106.63	2234343.08	-	0.1	данные отсутствуют	данные отсутствуют	
11	528151.79	2234343.59	-	0.1	данные отсутствуют	данные отсутствуют	

полное наименование должности	подпись	инициалы, фамилия
-------------------------------	---------	-------------------

М.П.

Сооружение							
вид объекта недвижимости							
Лист № 39 раздела 5.1		Всего листов раздела 5.1: 76		Всего разделов: 4		Всего листов выписки: 85	
26.07.2022г. № КУВИ-001/2022-126110882							
Кадастровый номер:				59:01:0000000:49131			
12	528197.77	2234342.84	-	0.1	данные отсутствуют	данные отсутствуют	
13	528230.3	2234342.98	-	0.1	данные отсутствуют	данные отсутствуют	
14	528261.78	2234344.16	-	0.1	данные отсутствуют	данные отсутствуют	
15	528285.63	2234344.86	-	0.1	данные отсутствуют	данные отсутствуют	
16	528284.23	2234366.89	-	0.1	данные отсутствуют	данные отсутствуют	
17	528280.87	2234423.73	-	0.1	данные отсутствуют	данные отсутствуют	
1	528197.77	2234342.84	-	0.1	данные отсутствуют	данные отсутствуют	
2	528204.5	2234379.19	-	0.1	данные отсутствуют	данные отсутствуют	
3	528207.42	2234410.66	-	0.1	данные отсутствуют	данные отсутствуют	
4	528181.08	2234410.49	-	0.1	данные отсутствуют	данные отсутствуют	
5	528141.4	2234410.37	-	0.1	данные отсутствуют	данные отсутствуют	
6	528102.71	2234409.71	-	0.1	данные отсутствуют	данные отсутствуют	
7	528066.75	2234409.56	-	0.1	данные отсутствуют	данные отсутствуют	
8	528017.66	2234410.18	-	0.1	данные отсутствуют	данные отсутствуют	
1	528204.5	2234379.19	-	0.1	данные отсутствуют	данные отсутствуют	
2	528218.12	2234387.82	-	0.1	данные отсутствуют	данные отсутствуют	
3	528222.6	2234412.09	-	0.1	данные отсутствуют	данные отсутствуют	
4	528207.42	2234410.66	-	0.1	данные отсутствуют	данные отсутствуют	

полное наименование должности	подпись	инициалы, фамилия
-------------------------------	---------	-------------------

М.П.

Сооружение			
вид объекта недвижимости			
Лист № 40 раздела 5.1	Всего листов раздела 5.1: 76	Всего разделов: 4	Всего листов выписки: 85

26.07.2022г. № КУВИ-001/2022-126110882

Кадастровый номер: 59:01:0000000:49131

5	528189.51	2234403.31	-	0.1	данные отсутствуют	данные отсутствуют
6	528152.08	2234402.52	-	0.1	данные отсутствуют	данные отсутствуют
7	528111.02	2234401.47	-	0.1	данные отсутствуют	данные отсутствуют
1	527840.33	2234317.83	-	0.1	данные отсутствуют	данные отсутствуют
2	527829.45	2234319.4	-	0.1	данные отсутствуют	данные отсутствуют
3	527772.41	2234318.33	-	0.1	данные отсутствуют	данные отсутствуют
4	527707.99	2234317	-	0.1	данные отсутствуют	данные отсутствуют
5	527648.31	2234315.9	-	0.1	данные отсутствуют	данные отсутствуют
6	527601.78	2234314.68	-	0.1	данные отсутствуют	данные отсутствуют
7	527576.57	2234273.09	-	0.1	данные отсутствуют	данные отсутствуют
8	527564.59	2234253.49	-	0.1	данные отсутствуют	данные отсутствуют
9	527563.34	2234245.75	-	0.1	данные отсутствуют	данные отсутствуют
1	527249.01	2234662.1	-	0.1	данные отсутствуют	данные отсутствуют
2	527252.12	2234659.38	-	0.1	данные отсутствуют	данные отсутствуют
3	527274.6	2234591.75	-	0.1	данные отсутствуют	данные отсутствуют
4	527284.74	2234561.23	-	0.1	данные отсутствуют	данные отсутствуют
5	527254.69	2234519.47	-	0.1	данные отсутствуют	данные отсутствуют
6	527254.36	2234453.11	-	0.1	данные отсутствуют	данные отсутствуют

полное наименование должности	подпись	инициалы, фамилия

М.П.

Сооружение							
вид объекта недвижимости							
Лист № 41 раздела 5.1		Всего листов раздела 5.1: 76		Всего разделов: 4		Всего листов выписки: 85	
26.07.2022г. № КУВИ-001/2022-126110882							
Кадастровый номер:				59:01:0000000:49131			
7	527252.59	2234402.43	-	0.1	данные отсутствуют	данные отсутствуют	
8	527277.73	2234385.05	-	0.1	данные отсутствуют	данные отсутствуют	
9	527266.95	2234341.15	-	0.1	данные отсутствуют	данные отсутствуют	
10	527256.53	2234293.46	-	0.1	данные отсутствуют	данные отсутствуют	
11	527245.65	2234243	-	0.1	данные отсутствуют	данные отсутствуют	
12	527235.45	2234187.99	-	0.1	данные отсутствуют	данные отсутствуют	
13	527281.65	2234195.61	-	0.1	данные отсутствуют	данные отсутствуют	
14	527327.92	2234203.47	-	0.1	данные отсутствуют	данные отсутствуют	
15	527366.16	2234210.13	-	0.1	данные отсутствуют	данные отсутствуют	
16	527401.58	2234216.48	-	0.1	данные отсутствуют	данные отсутствуют	
17	527442.84	2234223.56	-	0.1	данные отсутствуют	данные отсутствуют	
18	527478.96	2234229.7	-	0.1	данные отсутствуют	данные отсутствуют	
19	527518.02	2234236.41	-	0.1	данные отсутствуют	данные отсутствуют	
20	527556.37	2234243.25	-	0.1	данные отсутствуют	данные отсутствуют	
21	527561.21	2234244.46	-	0.1	данные отсутствуют	данные отсутствуют	
1	527254.69	2234519.47	-	0.1	данные отсутствуют	данные отсутствуют	
2	527222.9	2234475.9	-	0.1	данные отсутствуют	данные отсутствуют	
3	527191.55	2234433.2	-	0.1	данные отсутствуют	данные отсутствуют	

полное наименование должности	подпись	инициалы, фамилия
-------------------------------	---------	-------------------

М.П.

Сооружение							
вид объекта недвижимости							
Лист № 42 раздела 5.1		Всего листов раздела 5.1: 76		Всего разделов: 4		Всего листов выписки: 85	
26.07.2022г. № КУВИ-001/2022-126110882							
Кадастровый номер:				59:01:0000000:49131			
4	527171.55	2234403.14	-	0.1	данные отсутствуют	данные отсутствуют	
5	527143.25	2234347.35	-	0.1	данные отсутствуют	данные отсутствуют	
6	527121.75	2234302.85	-	0.1	данные отсутствуют	данные отсутствуют	
7	527107.98	2234273.79	-	0.1	данные отсутствуют	данные отсутствуют	
8	527108.07	2234263.03	-	0.1	данные отсутствуют	данные отсутствуют	
1	527209.57	2233442.46	-	0.1	данные отсутствуют	данные отсутствуют	
2	527204.22	2233445.31	-	0.1	данные отсутствуют	данные отсутствуют	
3	527187.07	2233463.52	-	0.1	данные отсутствуют	данные отсутствуют	
4	527164.91	2233489.9	-	0.1	данные отсутствуют	данные отсутствуют	
5	527178.65	2233528.31	-	0.1	данные отсутствуют	данные отсутствуют	
6	527212.23	2233532.67	-	0.1	данные отсутствуют	данные отсутствуют	
7	527212.32	2233563.9	-	0.1	данные отсутствуют	данные отсутствуют	
8	527215.46	2233612.84	-	0.1	данные отсутствуют	данные отсутствуют	
9	527219.06	2233673.25	-	0.1	данные отсутствуют	данные отсутствуют	
10	527222.01	2233735.11	-	0.1	данные отсутствуют	данные отсутствуют	
11	527225.2	2233780.1	-	0.1	данные отсутствуют	данные отсутствуют	
12	527179.9	2233835.08	-	0.1	данные отсутствуют	данные отсутствуют	
13	527148.04	2233872.01	-	0.1	данные отсутствуют	данные отсутствуют	

полное наименование должности	подпись	инициалы, фамилия
-------------------------------	---------	-------------------

М.П.

Сооружение							
вид объекта недвижимости							
Лист № 43 раздела 5.1		Всего листов раздела 5.1: 76		Всего разделов: 4		Всего листов выписки: 85	
26.07.2022г. № КУВИ-001/2022-126110882							
Кадастровый номер:				59:01:0000000:49131			
14	527119.4	2233904.88	-	0.1	данные отсутствуют	данные отсутствуют	
15	527113.38	2233946.57	-	0.1	данные отсутствуют	данные отсутствуют	
16	527104.24	2234007.18	-	0.1	данные отсутствуют	данные отсутствуют	
17	527094.65	2234074.75	-	0.1	данные отсутствуют	данные отсутствуют	
18	527082.29	2234161.85	-	0.1	данные отсутствуют	данные отсутствуют	
19	527097.36	2234219.45	-	0.1	данные отсутствуют	данные отсутствуют	
20	527107.14	2234256.13	-	0.1	данные отсутствуют	данные отсутствуют	
21	527107.84	2234261.03	-	0.1	данные отсутствуют	данные отсутствуют	
1	527212.23	2233532.67	-	0.1	данные отсутствуют	данные отсутствуют	
2	527245.01	2233529.24	-	0.1	данные отсутствуют	данные отсутствуют	
1	527215.46	2233612.84	-	0.1	данные отсутствуют	данные отсутствуют	
2	527210.88	2233629.63	-	0.1	данные отсутствуют	данные отсутствуют	
1	527215.46	2233612.84	-	0.1	данные отсутствуют	данные отсутствуют	
2	527209.26	2233592.55	-	0.1	данные отсутствуют	данные отсутствуют	
1	527219.06	2233673.25	-	0.1	данные отсутствуют	данные отсутствуют	
2	527242.95	2233673.78	-	0.1	данные отсутствуют	данные отсутствуют	
1	527219.06	2233673.25	-	0.1	данные отсутствуют	данные отсутствуют	
2	527234.5	2233654.88	-	0.1	данные отсутствуют	данные отсутствуют	

полное наименование должности	подпись	инициалы, фамилия
-------------------------------	---------	-------------------

М.П.

Сооружение							
вид объекта недвижимости							
Лист № 44 раздела 5.1		Всего листов раздела 5.1: 76		Всего разделов: 4		Всего листов выписки: 85	
26.07.2022г. № КУВИ-001/2022-126110882							
Кадастровый номер:				59:01:0000000:49131			
1	527222.01	2233735.11	-	0.1	данные отсутствуют	данные отсутствуют	
2	527258.27	2233736.8	-	0.1	данные отсутствуют	данные отсутствуют	
1	527225.2	2233780.1	-	0.1	данные отсутствуют	данные отсутствуют	
2	527238.54	2233792.15	-	0.1	данные отсутствуют	данные отсутствуют	
3	527245.09	2233814.69	-	0.1	данные отсутствуют	данные отсутствуют	
1	527148.04	2233872.01	-	0.1	данные отсутствуют	данные отсутствуют	
2	527156.94	2233873.22	-	0.1	данные отсутствуют	данные отсутствуют	
3	527206.27	2233880.05	-	0.1	данные отсутствуют	данные отсутствуют	
4	527200.16	2233906.46	-	0.1	данные отсутствуют	данные отсутствуют	
1	527113.38	2233946.57	-	0.1	данные отсутствуют	данные отсутствуют	
2	527127.72	2233938.43	-	0.1	данные отсутствуют	данные отсутствуют	
1	527735.06	2233522.09	-	0.1	данные отсутствуют	данные отсутствуют	
2	527683.33	2233513.8	-	0.1	данные отсутствуют	данные отсутствуют	
3	527623.1	2233503.84	-	0.1	данные отсутствуют	данные отсутствуют	
4	527562.64	2233493.93	-	0.1	данные отсутствуют	данные отсутствуют	
5	527507.06	2233484.94	-	0.1	данные отсутствуют	данные отсутствуют	
6	527453.97	2233476.16	-	0.1	данные отсутствуют	данные отсутствуют	
7	527397.99	2233467.41	-	0.1	данные отсутствуют	данные отсутствуют	

полное наименование должности	подпись	инициалы, фамилия
-------------------------------	---------	-------------------

М.П.

Сооружение							
вид объекта недвижимости							
Лист № 45 раздела 5.1		Всего листов раздела 5.1: 76		Всего разделов: 4		Всего листов выписки: 85	
26.07.2022г. № КУВИ-001/2022-126110882							
Кадастровый номер:				59:01:0000000:49131			
8	527396.29	2233418.43	-	0.1	данные отсутствуют	данные отсутствуют	
9	527394.92	2233374.11	-	0.1	данные отсутствуют	данные отсутствуют	
10	527393.02	2233327.66	-	0.1	данные отсутствуют	данные отсутствуют	
11	527391.46	2233289.51	-	0.1	данные отсутствуют	данные отсутствуют	
12	527390.14	2233257.32	-	0.1	данные отсутствуют	данные отсутствуют	
13	527383.77	2233199.59	-	0.1	данные отсутствуют	данные отсутствуют	
14	527377.83	2233145.06	-	0.1	данные отсутствуют	данные отсутствуют	
15	527372.47	2233094.76	-	0.1	данные отсутствуют	данные отсутствуют	
16	527370.12	2233054.51	-	0.1	данные отсутствуют	данные отсутствуют	
17	527366.29	2233014.88	-	0.1	данные отсутствуют	данные отсутствуют	
18	527364.02	2232963.72	-	0.1	данные отсутствуют	данные отсутствуют	
19	527361.96	2232924.11	-	0.1	данные отсутствуют	данные отсутствуют	
20	527359.3	2232866.42	-	0.1	данные отсутствуют	данные отсутствуют	
21	527357.9	2232833.54	-	0.1	данные отсутствуют	данные отсутствуют	
22	527329.98	2232791.71	-	0.1	данные отсутствуют	данные отсутствуют	
23	527302.87	2232751.04	-	0.1	данные отсутствуют	данные отсутствуют	
24	527287.43	2232743.65	-	0.1	данные отсутствуют	данные отсутствуют	
1	527042.19	2232795.02	-	0.1	данные отсутствуют	данные отсутствуют	

полное наименование должности	подпись	инициалы, фамилия
-------------------------------	---------	-------------------

М.П.



Сооружение			
вид объекта недвижимости			
Лист № 46 раздела 5.1	Всего листов раздела 5.1: 76	Всего разделов: 4	Всего листов выписки: 85

26.07.2022г. № КУВИ-001/2022-126110882

Кадастровый номер: 59:01:0000000:49131

2	527040.91	2232798.4	-	0.1	данные отсутствуют	данные отсутствуют
3	527015.52	2232817.85	-	0.1	данные отсутствуют	данные отсутствуют
4	527016.34	2232878.18	-	0.1	данные отсутствуют	данные отсутствуют
5	527047.7	2232922	-	0.1	данные отсутствуют	данные отсутствуют
6	527092.41	2233025.23	-	0.1	данные отсутствуют	данные отсутствуют
7	527144.88	2233049.43	-	0.1	данные отсутствуют	данные отсутствуют
8	527189.97	2233069.5	-	0.1	данные отсутствуют	данные отсутствуют
9	527237.89	2233091.07	-	0.1	данные отсутствуют	данные отсутствуют
10	527279.11	2233109.69	-	0.1	данные отсутствуют	данные отсутствуют
11	527322.98	2233129.72	-	0.1	данные отсутствуют	данные отсутствуют
12	527368.94	2233150.37	-	0.1	данные отсутствуют	данные отсутствуют
13	527371.73	2233191.82	-	0.1	данные отсутствуют	данные отсутствуют
14	527374.67	2233239.69	-	0.1	данные отсутствуют	данные отсутствуют
15	527377.54	2233282.34	-	0.1	данные отсутствуют	данные отсутствуют
16	527380.52	2233327.62	-	0.1	данные отсутствуют	данные отсутствуют
17	527383.78	2233374.95	-	0.1	данные отсутствуют	данные отсутствуют
18	527386.58	2233417.21	-	0.1	данные отсутствуют	данные отсутствуют
19	527388.39	2233466.5	-	0.1	данные отсутствуют	данные отсутствуют

полное наименование должности	подпись	инициалы, фамилия

М.П.

Сооружение							
вид объекта недвижимости							
Лист № 47 раздела 5.1		Всего листов раздела 5.1: 76		Всего разделов: 4		Всего листов выписки: 85	
26.07.2022г. № КУВИ-001/2022-126110882							
Кадастровый номер:				59:01:0000000:49131			
20	527336.67	2233457.6	-	0.1	данные отсутствуют	данные отсутствуют	
21	527309.32	2233450.1	-	0.1	данные отсутствуют	данные отсутствуют	
22	527261.15	2233447.05	-	0.1	данные отсутствуют	данные отсутствуют	
23	527217.78	2233443.69	-	0.1	данные отсутствуют	данные отсутствуют	
24	527211.55	2233442.66	-	0.1	данные отсутствуют	данные отсутствуют	
1	527042.82	2232793.09	-	0.1	данные отсутствуют	данные отсутствуют	
2	527044.66	2232786.47	-	0.1	данные отсутствуют	данные отсутствуют	
3	527081.48	2232749.05	-	0.1	данные отсутствуют	данные отсутствуют	
4	527112.46	2232716.93	-	0.1	данные отсутствуют	данные отсутствуют	
5	527147.19	2232676.64	-	0.1	данные отсутствуют	данные отсутствуют	
6	527189.95	2232620.33	-	0.1	данные отсутствуют	данные отсутствуют	
7	527225.19	2232578.54	-	0.1	данные отсутствуют	данные отсутствуют	
8	527261.19	2232536.13	-	0.1	данные отсутствуют	данные отсутствуют	
9	527297.24	2232493.46	-	0.1	данные отсутствуют	данные отсутствуют	
10	527336.09	2232447.48	-	0.1	данные отсутствуют	данные отсутствуют	
11	527382.29	2232392.8	-	0.1	данные отсутствуют	данные отсутствуют	
12	527357.25	2232360.73	-	0.1	данные отсутствуют	данные отсутствуют	
13	527335.58	2232333.01	-	0.1	данные отсутствуют	данные отсутствуют	

полное наименование должности	подпись	инициалы, фамилия
-------------------------------	---------	-------------------

М.П.

Сооружение							
вид объекта недвижимости							
Лист № 48 раздела 5.1		Всего листов раздела 5.1: 76		Всего разделов: 4		Всего листов выписки: 85	
26.07.2022г. № КУВИ-001/2022-126110882							
Кадастровый номер:				59:01:0000000:49131			
14	527338.09	2232281.94	-	0.1	данные отсутствуют	данные отсутствуют	
15	527340.39	2232230.15	-	0.1	данные отсутствуют	данные отсутствуют	
16	527280.02	2232211.67	-	0.1	данные отсутствуют	данные отсутствуют	
17	527230.99	2232196.93	-	0.1	данные отсутствуют	данные отсутствуют	
18	527176.74	2232180.59	-	0.1	данные отсутствуют	данные отсутствуют	
19	527124.77	2232164.77	-	0.1	данные отсутствуют	данные отсутствуют	
20	527109.68	2232126.62	-	0.1	данные отсутствуют	данные отсутствуют	
21	527092.83	2232083.29	-	0.1	данные отсутствуют	данные отсутствуют	
22	527074.56	2232036.55	-	0.1	данные отсутствуют	данные отсутствуют	
23	527056.7	2231990.64	-	0.1	данные отсутствуют	данные отсутствуют	
24	527036.6	2231938.64	-	0.1	данные отсутствуют	данные отсутствуют	
25	527014.11	2231881.6	-	0.1	данные отсутствуют	данные отсутствуют	
26	526997.83	2231837.46	-	0.1	данные отсутствуют	данные отсутствуют	
27	527008.09	2231787.72	-	0.1	данные отсутствуют	данные отсутствуют	
28	527013.81	2231764.25	-	0.1	данные отсутствуют	данные отсутствуют	
29	527046.03	2231757.31	-	0.1	данные отсутствуют	данные отсутствуют	
30	527079.76	2231750.05	-	0.1	данные отсутствуют	данные отсутствуют	
31	527124.86	2231740.3	-	0.1	данные отсутствуют	данные отсутствуют	

полное наименование должности	подпись	инициалы, фамилия
-------------------------------	---------	-------------------

М.П.

Сооружение			
вид объекта недвижимости			
Лист № 49 раздела 5.1	Всего листов раздела 5.1: 76	Всего разделов: 4	Всего листов выписки: 85

26.07.2022г. № КУВИ-001/2022-126110882

Кадастровый номер: 59:01:0000000:49131

32	527170.97	2231730.1	-	0.1	данные отсутствуют	данные отсутствуют
1	527044.66	2232786.47	-	0.1	данные отсутствуют	данные отсутствуют
2	527026.07	2232759.11	-	0.1	данные отсутствуют	данные отсутствуют
3	527065.27	2232724.36	-	0.1	данные отсутствуют	данные отсутствуют
4	527104.13	2232689.81	-	0.1	данные отсутствуют	данные отсутствуют
5	527142.19	2232658.73	-	0.1	данные отсутствуют	данные отсутствуют
6	527161.08	2232636.73	-	0.1	данные отсутствуют	данные отсутствуют
7	527203.61	2232588.08	-	0.1	данные отсутствуют	данные отсутствуют
8	527245.82	2232539.6	-	0.1	данные отсутствуют	данные отсутствуют
9	527289.77	2232488.74	-	0.1	данные отсутствуют	данные отсутствуют
10	527328.45	2232443.7	-	0.1	данные отсутствуют	данные отсутствуют
11	527371.57	2232393.58	-	0.1	данные отсутствуют	данные отсутствуют
12	527352.8	2232371.69	-	0.1	данные отсутствуют	данные отсутствуют
13	527321.11	2232334.67	-	0.1	данные отсутствуют	данные отсутствуют
14	527326.52	2232292.13	-	0.1	данные отсутствуют	данные отсутствуют
15	527333.21	2232240.74	-	0.1	данные отсутствуют	данные отсутствуют
16	527281.79	2232224.15	-	0.1	данные отсутствуют	данные отсутствуют
17	527230.99	2232207.72	-	0.1	данные отсутствуют	данные отсутствуют

полное наименование должности	подпись	инициалы, фамилия

М.П.

Сооружение							
вид объекта недвижимости							
Лист № 50 раздела 5.1		Всего листов раздела 5.1: 76		Всего разделов: 4		Всего листов выписки: 85	
26.07.2022г. № КУВИ-001/2022-126110882							
Кадастровый номер:				59:01:0000000:49131			
18	527174.57	2232189.49	-	0.1	данные отсутствуют	данные отсутствуют	
19	527118.06	2232171.04	-	0.1	данные отсутствуют	данные отсутствуют	
20	527101.87	2232129.06	-	0.1	данные отсутствуют	данные отсутствуют	
21	527086.17	2232088.16	-	0.1	данные отсутствуют	данные отсутствуют	
22	527067.73	2232040.98	-	0.1	данные отсутствуют	данные отсутствуют	
23	527049.61	2231993.87	-	0.1	данные отсутствуют	данные отсутствуют	
24	527029.25	2231941.28	-	0.1	данные отсутствуют	данные отсутствуют	
25	527009.55	2231887.5	-	0.1	данные отсутствуют	данные отсутствуют	
26	526989.92	2231835.57	-	0.1	данные отсутствуют	данные отсутствуют	
27	527000.48	2231786.72	-	0.1	данные отсутствуют	данные отсутствуют	
28	527006.9	2231755.9	-	0.1	данные отсутствуют	данные отсутствуют	
29	527041.96	2231748.24	-	0.1	данные отсутствуют	данные отсутствуют	
30	527080.56	2231739.69	-	0.1	данные отсутствуют	данные отсутствуют	
31	527129.44	2231728.96	-	0.1	данные отсутствуют	данные отсутствуют	
32	527167.56	2231720.87	-	0.1	данные отсутствуют	данные отсутствуют	
1	527166.89	2231354.96	-	0.1	данные отсутствуют	данные отсутствуют	
2	527152.32	2231335.47	-	0.1	данные отсутствуют	данные отсутствуют	
3	527141.51	2231343.05	-	0.1	данные отсутствуют	данные отсутствуют	

полное наименование должности	подпись	инициалы, фамилия
-------------------------------	---------	-------------------

М.П.

Сооружение							
вид объекта недвижимости							
Лист № 51 раздела 5.1		Всего листов раздела 5.1: 76		Всего разделов: 4		Всего листов выписки: 85	
26.07.2022г. № КУВИ-001/2022-126110882							
Кадастровый номер:				59:01:0000000:49131			
4	527105.74	2231363.3	-	0.1	данные отсутствуют	данные отсутствуют	
5	527080.93	2231369.32	-	0.1	данные отсутствуют	данные отсутствуют	
6	527049.94	2231345.9	-	0.1	данные отсутствуют	данные отсутствуют	
7	527019.79	2231328.41	-	0.1	данные отсутствуют	данные отсутствуют	
8	527015.51	2231286.53	-	0.1	данные отсутствуют	данные отсутствуют	
9	527012.52	2231253.19	-	0.1	данные отсутствуют	данные отсутствуют	
10	527013.59	2231229.6	-	0.1	данные отсутствуют	данные отсутствуют	
1	527105.74	2231363.3	-	0.1	данные отсутствуют	данные отсутствуют	
2	527103.65	2231383.69	-	0.1	данные отсутствуют	данные отсутствуют	
3	527100.85	2231406.97	-	0.1	данные отсутствуют	данные отсутствуют	
4	527120.5	2231426.02	-	0.1	данные отсутствуют	данные отсутствуют	
5	527125.08	2231394.76	-	0.1	данные отсутствуют	данные отсутствуют	
1	527012.52	2231253.19	-	0.1	данные отсутствуют	данные отсутствуют	
2	526989.71	2231256.76	-	0.1	данные отсутствуют	данные отсутствуют	
3	526953	2231263.76	-	0.1	данные отсутствуют	данные отсутствуют	
1	527100.85	2231406.97	-	0.1	данные отсутствуют	данные отсутствуют	
2	527066.19	2231407.44	-	0.1	данные отсутствуют	данные отсутствуют	
3	527028.63	2231408.83	-	0.1	данные отсутствуют	данные отсутствуют	

полное наименование должности	подпись	инициалы, фамилия
-------------------------------	---------	-------------------

М.П.

Сооружение							
вид объекта недвижимости							
Лист № 52 раздела 5.1		Всего листов раздела 5.1: 76		Всего разделов: 4		Всего листов выписки: 85	
26.07.2022г. № КУВИ-001/2022-126110882							
Кадастровый номер:				59:01:0000000:49131			
4	527017.52	2231447.97	-	0.1	данные отсутствуют	данные отсутствуют	
5	527026.43	2231448.81	-	0.1	данные отсутствуют	данные отсутствуют	
1	527017.52	2231447.97	-	0.1	данные отсутствуют	данные отсутствуют	
2	527016.98	2231481.5	-	0.1	данные отсутствуют	данные отсутствуют	
3	527017.96	2231526.8	-	0.1	данные отсутствуют	данные отсутствуют	
4	527025.51	2231509.52	-	0.1	данные отсутствуют	данные отсутствуют	
1	527017.96	2231526.8	-	0.1	данные отсутствуют	данные отсутствуют	
2	527019.2	2231561.77	-	0.1	данные отсутствуют	данные отсутствуют	
3	527026.78	2231559.04	-	0.1	данные отсутствуют	данные отсутствуют	
4	527093.85	2231549.41	-	0.1	данные отсутствуют	данные отсутствуют	
1	527019.2	2231561.77	-	0.1	данные отсутствуют	данные отсутствуют	
2	527019.85	2231589.03	-	0.1	данные отсутствуют	данные отсутствуют	
3	527020.89	2231614.09	-	0.1	данные отсутствуют	данные отсутствуют	
4	527032.65	2231635.54	-	0.1	данные отсутствуют	данные отсутствуют	
5	527042.67	2231647.55	-	0.1	данные отсутствуют	данные отсутствуют	
6	527034.83	2231668.31	-	0.1	данные отсутствуют	данные отсутствуют	
1	527042.67	2231647.55	-	0.1	данные отсутствуют	данные отсутствуют	
2	527069.64	2231654.7	-	0.1	данные отсутствуют	данные отсутствуют	

полное наименование должности	подпись	инициалы, фамилия
-------------------------------	---------	-------------------

М.П.

Сооружение							
вид объекта недвижимости							
Лист № 53 раздела 5.1		Всего листов раздела 5.1: 76		Всего разделов: 4		Всего листов выписки: 85	
26.07.2022г. № КУВИ-001/2022-126110882							
Кадастровый номер:				59:01:0000000:49131			
3	527084.35	2231648.1	-	0.1	данные отсутствуют	данные отсутствуют	
1	527069.64	2231654.7	-	0.1	данные отсутствуют	данные отсутствуют	
2	527096.99	2231662.27	-	0.1	данные отсутствуют	данные отсутствуют	
3	527097.63	2231624.45	-	0.1	данные отсутствуют	данные отсутствуют	
4	527095.4	2231606.74	-	0.1	данные отсутствуют	данные отсутствуют	
1	527096.99	2231662.27	-	0.1	данные отсутствуют	данные отсутствуют	
2	527132.26	2231671.6	-	0.1	данные отсутствуют	данные отсутствуют	
3	527165.35	2231680.71	-	0.1	данные отсутствуют	данные отсутствуют	
4	527178.65	2231670.01	-	0.1	данные отсутствуют	данные отсутствуют	
1	527246.45	2234665.05	-	0.1	данные отсутствуют	данные отсутствуют	
2	527244.84	2234667.31	-	0.1	данные отсутствуют	данные отсутствуют	
3	527195.62	2234695.14	-	0.1	данные отсутствуют	данные отсутствуют	
4	527186.29	2234724.11	-	0.1	данные отсутствуют	данные отсутствуют	
5	527175.24	2234758.45	-	0.1	данные отсутствуют	данные отсутствуют	
6	527165.27	2234828.68	-	0.1	данные отсутствуют	данные отсутствуют	
7	527179.14	2234891.97	-	0.1	данные отсутствуют	данные отсутствуют	
8	527192.54	2234953.88	-	0.1	данные отсутствуют	данные отсутствуют	
9	527206.88	2235014.31	-	0.1	данные отсутствуют	данные отсутствуют	

полное наименование должности	подпись	инициалы, фамилия
-------------------------------	---------	-------------------

М.П.



Сооружение							
вид объекта недвижимости							
Лист № 54 раздела 5.1		Всего листов раздела 5.1: 76		Всего разделов: 4		Всего листов выписки: 85	
26.07.2022г. № КУВИ-001/2022-126110882							
Кадастровый номер:				59:01:0000000:49131			
10	527231.05	2235088.52	-	0.1	данные отсутствуют	данные отсутствуют	
11	527246.29	2235134.5	-	0.1	данные отсутствуют	данные отсутствуют	
12	527254.63	2235166.71	-	0.1	данные отсутствуют	данные отсутствуют	
1	527192.54	2234953.88	-	0.1	данные отсутствуют	данные отсутствуют	
2	527127.55	2234965.57	-	0.1	данные отсутствуют	данные отсутствуют	
3	527108.69	2234975.36	-	0.1	данные отсутствуют	данные отсутствуют	
4	527141.29	2234911.38	-	0.1	данные отсутствуют	данные отсутствуют	
1	527108.69	2234975.36	-	0.1	данные отсутствуют	данные отсутствуют	
2	527128.1	2234987.17	-	0.1	данные отсутствуют	данные отсутствуют	
3	527149.88	2235001.79	-	0.1	данные отсутствуют	данные отсутствуют	
4	527164.91	2235010.73	-	0.1	данные отсутствуют	данные отсутствуют	
5	527190.67	2235027.53	-	0.1	данные отсутствуют	данные отсутствуют	
1	527108.69	2234975.36	-	0.1	данные отсутствуют	данные отсутствуют	
2	527100.51	2234971.22	-	0.1	данные отсутствуют	данные отсутствуют	
3	527089.15	2234963.06	-	0.1	данные отсутствуют	данные отсутствуют	
4	527078.2	2234955.3	-	0.1	данные отсутствуют	данные отсутствуют	
5	527088.46	2234921.16	-	0.1	данные отсутствуют	данные отсутствуют	
6	527096	2234871.1	-	0.1	данные отсутствуют	данные отсутствуют	

полное наименование должности	подпись	инициалы, фамилия
-------------------------------	---------	-------------------

М.П.

Сооружение							
вид объекта недвижимости							
Лист № 55 раздела 5.1		Всего листов раздела 5.1: 76		Всего разделов: 4		Всего листов выписки: 85	
26.07.2022г. № КУВИ-001/2022-126110882							
Кадастровый номер:				59:01:0000000:49131			
1	527108.69	2234975.36	-	0.1	данные отсутствуют	данные отсутствуют	
2	527092.44	2235011.53	-	0.1	данные отсутствуют	данные отсутствуют	
3	527114.97	2235012.61	-	0.1	данные отсутствуют	данные отсутствуют	
1	527088.46	2234921.16	-	0.1	данные отсутствуют	данные отсутствуют	
2	527038.47	2234910.53	-	0.1	данные отсутствуют	данные отсутствуют	
3	527006	2234905.36	-	0.1	данные отсутствуют	данные отсутствуют	
4	526973.01	2234904.92	-	0.1	данные отсутствуют	данные отсутствуют	
5	526947.94	2234907.51	-	0.1	данные отсутствуют	данные отсутствуют	
6	526941.41	2234917.2	-	0.1	данные отсутствуют	данные отсутствуют	
1	527092.44	2235011.53	-	0.1	данные отсутствуют	данные отсутствуют	
2	527089.14	2235053.49	-	0.1	данные отсутствуют	данные отсутствуют	
3	527085.15	2235096.06	-	0.1	данные отсутствуют	данные отсутствуют	
4	527081.4	2235139.66	-	0.1	данные отсутствуют	данные отсутствуют	
5	527144.57	2235134.88	-	0.1	данные отсутствуют	данные отсутствуют	
6	527153.52	2235113.5	-	0.1	данные отсутствуют	данные отсутствуют	
1	527144.57	2235134.88	-	0.1	данные отсутствуют	данные отсутствуют	
2	527169.12	2235146.86	-	0.1	данные отсутствуют	данные отсутствуют	
3	527190.07	2235155.24	-	0.1	данные отсутствуют	данные отсутствуют	

полное наименование должности	подпись	инициалы, фамилия
-------------------------------	---------	-------------------

М.П.

Сооружение							
вид объекта недвижимости							
Лист № 56 раздела 5.1		Всего листов раздела 5.1: 76		Всего разделов: 4		Всего листов выписки: 85	
26.07.2022г. № КУВИ-001/2022-126110882							
Кадастровый номер:				59:01:0000000:49131			
4	527214.71	2235165.1	-	0.1	данные отсутствуют	данные отсутствуют	
5	527251.48	2235179.61	-	0.1	данные отсутствуют	данные отсутствуют	
1	527214.71	2235165.1	-	0.1	данные отсутствуют	данные отсутствуют	
2	527221.45	2235187.8	-	0.1	данные отсутствуют	данные отсутствуют	
1	527260.94	2235178.93	-	0.1	данные отсутствуют	данные отсутствуют	
2	527244.43	2235172.8	-	0.1	данные отсутствуют	данные отсутствуют	
3	527198.27	2235152.42	-	0.1	данные отсутствуют	данные отсутствуют	
4	527136.28	2235125.68	-	0.1	данные отсутствуют	данные отсутствуют	
5	527079.69	2235111.38	-	0.1	данные отсутствуют	данные отсутствуют	
6	527016.22	2235096.34	-	0.1	данные отсутствуют	данные отсутствуют	
7	526916.11	2235071.7	-	0.1	данные отсутствуют	данные отсутствуют	
8	526786.75	2235041.04	-	0.1	данные отсутствуют	данные отсутствуют	
9	526654.74	2235008	-	0.1	данные отсутствуют	данные отсутствуют	
10	526544.73	2234994.32	-	0.1	данные отсутствуют	данные отсутствуют	
11	526432.61	2234980.35	-	0.1	данные отсутствуют	данные отсутствуют	
12	526302.15	2234967.11	-	0.1	данные отсутствуют	данные отсутствуют	
13	526246.41	2234963.12	-	0.1	данные отсутствуют	данные отсутствуют	
14	526172.41	2234926.59	-	0.1	данные отсутствуют	данные отсутствуют	

полное наименование должности	подпись	инициалы, фамилия
-------------------------------	---------	-------------------

М.П.

Сооружение							
вид объекта недвижимости							
Лист № 57 раздела 5.1		Всего листов раздела 5.1: 76		Всего разделов: 4		Всего листов выписки: 85	
26.07.2022г. № КУВИ-001/2022-126110882							
Кадастровый номер:				59:01:0000000:49131			
15	526106.96	2234852.14	-	0.1	данные отсутствуют	данные отсутствуют	
16	526041.97	2234776.86	-	0.1	данные отсутствуют	данные отсутствуют	
17	525963.39	2234708.69	-	0.1	данные отсутствуют	данные отсутствуют	
18	525916.45	2234667.91	-	0.1	данные отсутствуют	данные отсутствуют	
19	525819	2234609.92	-	0.1	данные отсутствуют	данные отсутствуют	
20	525704.9	2234542.87	-	0.1	данные отсутствуют	данные отсутствуют	
21	525580.47	2234469.6	-	0.1	данные отсутствуют	данные отсутствуют	
22	525407.74	2234367.91	-	0.1	данные отсутствуют	данные отсутствуют	
23	525301.95	2234273.21	-	0.1	данные отсутствуют	данные отсутствуют	
24	525202.92	2234191.87	-	0.1	данные отсутствуют	данные отсутствуют	
25	525107.37	2234106.6	-	0.1	данные отсутствуют	данные отсутствуют	
26	525022.21	2234031.26	-	0.1	данные отсутствуют	данные отсутствуют	
27	524923.07	2233944.09	-	0.1	данные отсутствуют	данные отсутствуют	
28	524827.89	2233859.98	-	0.1	данные отсутствуют	данные отсутствуют	
29	524740.08	2233782.46	-	0.1	данные отсутствуют	данные отсутствуют	
30	524732.24	2233776.5	-	0.1	данные отсутствуют	данные отсутствуют	
1	527300.64	2235269.73	-	0.1	данные отсутствуют	данные отсутствуют	
2	527301.37	2235234.33	-	0.1	данные отсутствуют	данные отсутствуют	

полное наименование должности	подпись	инициалы, фамилия
-------------------------------	---------	-------------------

М.П.

Сооружение							
вид объекта недвижимости							
Лист № 58 раздела 5.1		Всего листов раздела 5.1: 76		Всего разделов: 4		Всего листов выписки: 85	
26.07.2022г. № КУВИ-001/2022-126110882							
Кадастровый номер:				59:01:0000000:49131			
3	527301.65	2235211.25	-	0.1	данные отсутствуют	данные отсутствуют	
4	527279.85	2235215.35	-	0.1	данные отсутствуют	данные отсутствуют	
5	527244.63	2235222.9	-	0.1	данные отсутствуют	данные отсутствуют	
6	527216.37	2235229.15	-	0.1	данные отсутствуют	данные отсутствуют	
7	527196.94	2235234.57	-	0.1	данные отсутствуют	данные отсутствуют	
8	527176.75	2235239.95	-	0.1	данные отсутствуют	данные отсутствуют	
9	527145.05	2235238.52	-	0.1	данные отсутствуют	данные отсутствуют	
10	527072.67	2235184.36	-	0.1	данные отсутствуют	данные отсутствуют	
1	527216.37	2235229.15	-	0.1	данные отсутствуют	данные отсутствуют	
2	527216.56	2235199.05	-	0.1	данные отсутствуют	данные отсутствуют	
1	527176.75	2235239.95	-	0.1	данные отсутствуют	данные отсутствуют	
2	527190.44	2235270.46	-	0.1	данные отсутствуют	данные отсутствуют	
3	527199.08	2235289.53	-	0.1	данные отсутствуют	данные отсутствуют	
4	527212.01	2235317.33	-	0.1	данные отсутствуют	данные отсутствуют	
5	527226.71	2235296.65	-	0.1	данные отсутствуют	данные отсутствуют	
1	527212.01	2235317.33	-	0.1	данные отсутствуют	данные отсутствуют	
2	527233.82	2235321.76	-	0.1	данные отсутствуют	данные отсутствуют	
1	527466.85	2234875.21	-	0.1	данные отсутствуют	данные отсутствуют	

полное наименование должности	подпись	инициалы, фамилия
-------------------------------	---------	-------------------

М.П.

Сооружение			
вид объекта недвижимости			
Лист № 59 раздела 5.1	Всего листов раздела 5.1: 76	Всего разделов: 4	Всего листов выписки: 85

26.07.2022г. № КУВИ-001/2022-126110882

Кадастровый номер: 59:01:0000000:49131

2	527483.68	2234896.96	-	0.1	данные отсутствуют	данные отсутствуют
3	527507.51	2234925.89	-	0.1	данные отсутствуют	данные отсутствуют
4	527530.22	2234943.21	-	0.1	данные отсутствуют	данные отсутствуют
5	527550.11	2234958.58	-	0.1	данные отсутствуют	данные отсутствуют
6	527534.85	2234978.97	-	0.1	данные отсутствуют	данные отсутствуют
7	527521.83	2234996.64	-	0.1	данные отсутствуют	данные отсутствуют
8	527506.29	2235015.91	-	0.1	данные отсутствуют	данные отсутствуют
9	527490.78	2235033.38	-	0.1	данные отсутствуют	данные отсутствуют
10	527475.74	2235021.81	-	0.1	данные отсутствуют	данные отсутствуют
11	527455.27	2235005.14	-	0.1	данные отсутствуют	данные отсутствуют
12	527435.13	2234988.75	-	0.1	данные отсутствуют	данные отсутствуют
1	527464.78	2234873.09	-	0.1	данные отсутствуют	данные отсутствуют
2	527467.63	2234896.25	-	0.1	данные отсутствуют	данные отсутствуют
3	527448.85	2234921.7	-	0.1	данные отсутствуют	данные отсутствуют
4	527422.28	2234924.49	-	0.1	данные отсутствуют	данные отсутствуют
5	527392.28	2234954.42	-	0.1	данные отсутствуют	данные отсутствуют
6	527387.37	2234960.23	-	0.1	данные отсутствуют	данные отсутствуют
7	527382.38	2234987.61	-	0.1	данные отсутствуют	данные отсутствуют

полное наименование должности	подпись	инициалы, фамилия

М.П.

Сооружение							
вид объекта недвижимости							
Лист № 60 раздела 5.1		Всего листов раздела 5.1: 76		Всего разделов: 4		Всего листов выписки: 85	
26.07.2022г. № КУВИ-001/2022-126110882							
Кадастровый номер:				59:01:0000000:49131			
8	527379.01	2235006.14	-	0.1	данные отсутствуют	данные отсутствуют	
9	527359.52	2235017.46	-	0.1	данные отсутствуют	данные отсутствуют	
10	527353.85	2235040.52	-	0.1	данные отсутствуют	данные отсутствуют	
1	527459.67	2234871.54	-	0.1	данные отсутствуют	данные отсутствуют	
2	527440.76	2234862.28	-	0.1	данные отсутствуют	данные отсутствуют	
3	527414.49	2234842.82	-	0.1	данные отсутствуют	данные отсутствуют	
4	527395.15	2234826.83	-	0.1	данные отсутствуют	данные отсутствуют	
5	527411.97	2234803.46	-	0.1	данные отсутствуют	данные отсутствуют	
6	527424.07	2234786.5	-	0.1	данные отсутствуют	данные отсутствуют	
1	527440.76	2234862.28	-	0.1	данные отсутствуют	данные отсутствуют	
2	527454.18	2234844.58	-	0.1	данные отсутствуют	данные отсутствуют	
3	527472.09	2234820.99	-	0.1	данные отсутствуют	данные отсутствуют	
4	527497	2234787.94	-	0.1	данные отсутствуют	данные отсутствуют	
5	527522.7	2234807.85	-	0.1	данные отсутствуют	данные отсутствуют	
6	527551.76	2234830.67	-	0.1	данные отсутствуют	данные отсутствуют	
7	527532.61	2234849.45	-	0.1	данные отсутствуют	данные отсутствуют	
1	527774.34	2235044.2	-	0.1	данные отсутствуют	данные отсутствуют	
2	527754.04	2235027.96	-	0.1	данные отсутствуют	данные отсутствуют	

полное наименование должности	подпись	инициалы, фамилия
-------------------------------	---------	-------------------

М.П.

Сооружение							
вид объекта недвижимости							
Лист № 61 раздела 5.1		Всего листов раздела 5.1: 76		Всего разделов: 4		Всего листов выписки: 85	
26.07.2022г. № КУВИ-001/2022-126110882							
Кадастровый номер:				59:01:0000000:49131			
3	527723.94	2235004.15	-	0.1	данные отсутствуют	данные отсутствуют	
4	527708.19	2234992.61	-	0.1	данные отсутствуют	данные отсутствуют	
5	527679.97	2235002.78	-	0.1	данные отсутствуют	данные отсутствуют	
6	527669.97	2235016.95	-	0.1	данные отсутствуют	данные отсутствуют	
1	528204.72	2235141.8	-	0.1	данные отсутствуют	данные отсутствуют	
2	528204.88	2235087.03	-	0.1	данные отсутствуют	данные отсутствуют	
3	528205.85	2235028.12	-	0.1	данные отсутствуют	данные отсутствуют	
4	528205.63	2234973.03	-	0.1	данные отсутствуют	данные отсутствуют	
5	528205.95	2234916.88	-	0.1	данные отсутствуют	данные отсутствуют	
6	528206.35	2234889.24	-	0.1	данные отсутствуют	данные отсутствуют	
7	528216.33	2234884.67	-	0.1	данные отсутствуют	данные отсутствуют	
8	528221.79	2234878.24	-	0.1	данные отсутствуют	данные отсутствуют	
1	528206.35	2234889.24	-	0.1	данные отсутствуют	данные отсутствуют	
2	528205.18	2234851.27	-	0.1	данные отсутствуют	данные отсутствуют	
3	528216.75	2234870.8	-	0.1	данные отсутствуют	данные отсутствуют	
1	528205.18	2234851.27	-	0.1	данные отсутствуют	данные отсутствуют	
2	528163.17	2234851.63	-	0.1	данные отсутствуют	данные отсутствуют	
3	528130.62	2234850.97	-	0.1	данные отсутствуют	данные отсутствуют	

полное наименование должности	подпись	инициалы, фамилия
-------------------------------	---------	-------------------

М.П.



Сооружение							
вид объекта недвижимости							
Лист № 62 раздела 5.1		Всего листов раздела 5.1: 76		Всего разделов: 4		Всего листов выписки: 85	
26.07.2022г. № КУВИ-001/2022-126110882							
Кадастровый номер:				59:01:0000000:49131			
4	528086.49	2234848.54	-	0.1	данные отсутствуют	данные отсутствуют	
5	528057.2	2234846.7	-	0.1	данные отсутствуют	данные отсутствуют	
6	528017.73	2234900.73	-	0.1	данные отсутствуют	данные отсутствуют	
7	527971.59	2234956.96	-	0.1	данные отсутствуют	данные отсутствуют	
8	527935.42	2235000.72	-	0.1	данные отсутствуют	данные отсутствуют	
1	528057.2	2234846.7	-	0.1	данные отсутствуют	данные отсутствуют	
2	527999.09	2234848.22	-	0.1	данные отсутствуют	данные отсутствуют	
3	527935.19	2234850.98	-	0.1	данные отсутствуют	данные отсутствуют	
4	527934.87	2234846.44	-	0.1	данные отсутствуют	данные отсутствуют	
1	528057.2	2234846.7	-	0.1	данные отсутствуют	данные отсутствуют	
2	528064.78	2234836.94	-	0.1	данные отсутствуют	данные отсутствуют	
3	528113.65	2234775.16	-	0.1	данные отсутствуют	данные отсутствуют	
4	528135.5	2234747.56	-	0.1	данные отсутствуют	данные отсутствуют	
5	528159.46	2234717.04	-	0.1	данные отсутствуют	данные отсутствуют	
6	528187.82	2234679.57	-	0.1	данные отсутствуют	данные отсутствуют	
7	528221.43	2234634.85	-	0.1	данные отсутствуют	данные отсутствуют	
1	528503.99	2235742.53	-	0.1	данные отсутствуют	данные отсутствуют	
2	528492.37	2235735.92	-	0.1	данные отсутствуют	данные отсутствуют	

полное наименование должности	подпись	инициалы, фамилия
-------------------------------	---------	-------------------

М.П.

Сооружение							
вид объекта недвижимости							
Лист № 63 раздела 5.1		Всего листов раздела 5.1: 76		Всего разделов: 4		Всего листов выписки: 85	
26.07.2022г. № КУВИ-001/2022-126110882							
Кадастровый номер:				59:01:0000000:49131			
3	528478.31	2235718.61	-	0.1	данные отсутствуют	данные отсутствуют	
4	528480.52	2235704.05	-	0.1	данные отсутствуют	данные отсутствуют	
1	528492.37	2235735.92	-	0.1	данные отсутствуют	данные отсутствуют	
2	528464.48	2235737.06	-	0.1	данные отсутствуют	данные отсутствуют	
1	528547.29	2235736.85	-	0.1	данные отсутствуют	данные отсутствуют	
2	528573.55	2235733.38	-	0.1	данные отсутствуют	данные отсутствуют	
3	528565.84	2235710.8	-	0.1	данные отсутствуют	данные отсутствуют	
4	528559.07	2235692.45	-	0.1	данные отсутствуют	данные отсутствуют	
5	528551.67	2235671.96	-	0.1	данные отсутствуют	данные отсутствуют	
6	528544.03	2235653.27	-	0.1	данные отсутствуют	данные отсутствуют	
7	528518.55	2235624.32	-	0.1	данные отсутствуют	данные отсутствуют	
8	528495.55	2235659.07	-	0.1	данные отсутствуют	данные отсутствуют	
9	528483.24	2235697.84	-	0.1	данные отсутствуют	данные отсутствуют	
10	528492.14	2235685.1	-	0.1	данные отсутствуют	данные отсутствуют	
1	528655.18	2235375.47	-	0.1	данные отсутствуют	данные отсутствуют	
2	528684.92	2235375.62	-	0.1	данные отсутствуют	данные отсутствуют	
3	528719.16	2235375.88	-	0.1	данные отсутствуют	данные отсутствуют	
4	528749.94	2235375.9	-	0.1	данные отсутствуют	данные отсутствуют	

полное наименование должности	подпись	инициалы, фамилия
-------------------------------	---------	-------------------

М.П.

Сооружение							
вид объекта недвижимости							
Лист № 64 раздела 5.1		Всего листов раздела 5.1: 76		Всего разделов: 4		Всего листов выписки: 85	
26.07.2022г. № КУВИ-001/2022-126110882							
Кадастровый номер:				59:01:0000000:49131			
5	528779.97	2235376.2	-	0.1	данные отсутствуют	данные отсутствуют	
6	528809.95	2235376.36	-	0.1	данные отсутствуют	данные отсутствуют	
7	528839.23	2235376.4	-	0.1	данные отсутствуют	данные отсутствуют	
8	528840.36	2235344.18	-	0.1	данные отсутствуют	данные отсутствуют	
9	528840.81	2235314.14	-	0.1	данные отсутствуют	данные отсутствуют	
10	528810.73	2235313.68	-	0.1	данные отсутствуют	данные отсутствуют	
11	528779.3	2235313.77	-	0.1	данные отсутствуют	данные отсутствуют	
12	528751.96	2235313.5	-	0.1	данные отсутствуют	данные отсутствуют	
13	528718.29	2235313.15	-	0.1	данные отсутствуют	данные отсутствуют	
14	528685.08	2235313.24	-	0.1	данные отсутствуют	данные отсутствуют	
15	528648.88	2235313.11	-	0.1	данные отсутствуют	данные отсутствуют	
16	528632.78	2235305.04	-	0.1	данные отсутствуют	данные отсутствуют	
17	528600.76	2235303.66	-	0.1	данные отсутствуют	данные отсутствуют	
1	528840.81	2235314.14	-	0.1	данные отсутствуют	данные отсутствуют	
2	528841.43	2235288.68	-	0.1	данные отсутствуют	данные отсутствуют	
3	528842.16	2235253.68	-	0.1	данные отсутствуют	данные отсутствуют	
4	528812.11	2235253.95	-	0.1	данные отсутствуют	данные отсутствуют	
5	528782.62	2235253.53	-	0.1	данные отсутствуют	данные отсутствуют	

полное наименование должности	подпись	инициалы, фамилия
-------------------------------	---------	-------------------

М.П.

Сооружение							
вид объекта недвижимости							
Лист № 65 раздела 5.1		Всего листов раздела 5.1: 76		Всего разделов: 4		Всего листов выписки: 85	
26.07.2022г. № КУВИ-001/2022-126110882							
Кадастровый номер:				59:01:0000000:49131			
6	528752.35	2235253.47	-	0.1	данные отсутствуют	данные отсутствуют	
7	528753.45	2235247.26	-	0.1	данные отсутствуют	данные отсутствуют	
1	528751.96	2235313.5	-	0.1	данные отсутствуют	данные отсутствуют	
2	528731.55	2235306.26	-	0.1	данные отсутствуют	данные отсутствуют	
1	528685.08	2235313.24	-	0.1	данные отсутствуют	данные отсутствуют	
2	528674.06	2235305.79	-	0.1	данные отсутствуют	данные отсутствуют	
1	528752.35	2235253.47	-	0.1	данные отсутствуют	данные отсутствуют	
2	528719.9	2235253.28	-	0.1	данные отсутствуют	данные отсутствуют	
3	528686.36	2235252.85	-	0.1	данные отсутствуют	данные отсутствуют	
4	528654.7	2235252.87	-	0.1	данные отсутствуют	данные отсутствуют	
1	528845.63	2235141.06	-	0.1	данные отсутствуют	данные отсутствуют	
2	528843.3	2235122.57	-	0.1	данные отсутствуют	данные отсутствуют	
3	528839.28	2235088.13	-	0.1	данные отсутствуют	данные отсутствуют	
4	528833.48	2235050.1	-	0.1	данные отсутствуют	данные отсутствуют	
5	528829.19	2235009.75	-	0.1	данные отсутствуют	данные отсутствуют	
6	528823.45	2234963.16	-	0.1	данные отсутствуют	данные отсутствуют	
7	528807.67	2234927.09	-	0.1	данные отсутствуют	данные отсутствуют	
8	528794.02	2234895.6	-	0.1	данные отсутствуют	данные отсутствуют	

полное наименование должности	подпись	инициалы, фамилия
-------------------------------	---------	-------------------

М.П.

Сооружение							
вид объекта недвижимости							
Лист № 66 раздела 5.1		Всего листов раздела 5.1: 76		Всего разделов: 4		Всего листов выписки: 85	
26.07.2022г. № КУВИ-001/2022-126110882							
Кадастровый номер:				59:01:0000000:49131			
9	528779.9	2234863.9	-	0.1	данные отсутствуют	данные отсутствуют	
1	528833.48	2235050.1	-	0.1	данные отсутствуют	данные отсутствуют	
2	528812.04	2235060.05	-	0.1	данные отсутствуют	данные отсутствуют	
1	528833.48	2235050.1	-	0.1	данные отсутствуют	данные отсутствуют	
2	528810.3	2235053.89	-	0.1	данные отсутствуют	данные отсутствуют	
3	528783.03	2235057.4	-	0.1	данные отсутствуют	данные отсутствуют	
1	528823.45	2234963.16	-	0.1	данные отсутствуют	данные отсутствуют	
2	528790.27	2234969.8	-	0.1	данные отсутствуют	данные отсутствуют	
3	528756.91	2234976.45	-	0.1	данные отсутствуют	данные отсутствуют	
4	528726.44	2234982.08	-	0.1	данные отсутствуют	данные отсутствуют	
5	528730.79	2235014.75	-	0.1	данные отсутствуют	данные отсутствуют	
6	528743.71	2235027.8	-	0.1	данные отсутствуют	данные отсутствуют	
1	528794.02	2234895.6	-	0.1	данные отсутствуют	данные отсутствуют	
2	528770.47	2234906.17	-	0.1	данные отсутствуют	данные отсутствуют	
3	528748.49	2234915.86	-	0.1	данные отсутствуют	данные отсутствуют	
4	528698.48	2234917.98	-	0.1	данные отсутствуют	данные отсутствуют	
5	528712.68	2234950.45	-	0.1	данные отсутствуют	данные отсутствуют	
6	528726.44	2234982.08	-	0.1	данные отсутствуют	данные отсутствуют	

полное наименование должности	подпись	инициалы, фамилия
-------------------------------	---------	-------------------

М.П.

Сооружение							
вид объекта недвижимости							
Лист № 67 раздела 5.1		Всего листов раздела 5.1: 76		Всего разделов: 4		Всего листов выписки: 85	
26.07.2022г. № КУВИ-001/2022-126110882							
Кадастровый номер:				59:01:0000000:49131			
7	528694.66	2234985.55	-	0.1	данные отсутствуют	данные отсутствуют	
8	528662.17	2234989.73	-	0.1	данные отсутствуют	данные отсутствуют	
9	528628.94	2234993.45	-	0.1	данные отсутствуют	данные отсутствуют	
10	528632.08	2235035.5	-	0.1	данные отсутствуют	данные отсутствуют	
11	528658.23	2235031.04	-	0.1	данные отсутствуют	данные отсутствуют	
1	528730.79	2235014.75	-	0.1	данные отсутствуют	данные отсутствуют	
2	528733.45	2235036.23	-	0.1	данные отсутствуют	данные отсутствуют	
3	528735.51	2235051.21	-	0.1	данные отсутствуют	данные отсутствуют	
4	528746.91	2235050.78	-	0.1	данные отсутствуют	данные отсутствуют	
1	528698.48	2234917.98	-	0.1	данные отсутствуют	данные отсутствуют	
2	528666.98	2234918.5	-	0.1	данные отсутствуют	данные отсутствуют	
3	528639.61	2234919.18	-	0.1	данные отсутствуют	данные отсутствуют	
4	528598	2234919.11	-	0.1	данные отсутствуют	данные отсутствуют	
5	528561.11	2234919.51	-	0.1	данные отсутствуют	данные отсутствуют	
6	528560.4	2234909.1	-	0.1	данные отсутствуют	данные отсутствуют	
1	528698.48	2234917.98	-	0.1	данные отсутствуют	данные отсутствуют	
2	528698.65	2234895.96	-	0.1	данные отсутствуют	данные отсутствуют	
3	528699.63	2234858.05	-	0.1	данные отсутствуют	данные отсутствуют	

полное наименование должности	подпись	инициалы, фамилия
-------------------------------	---------	-------------------

М.П.

Сооружение							
вид объекта недвижимости							
Лист № 68 раздела 5.1		Всего листов раздела 5.1: 76		Всего разделов: 4		Всего листов выписки: 85	
26.07.2022г. № КУВИ-001/2022-126110882							
Кадастровый номер:				59:01:0000000:49131			
4	528675.72	2234856.7	-	0.1	данные отсутствуют	данные отсутствуют	
5	528636.19	2234856.31	-	0.1	данные отсутствуют	данные отсутствуют	
6	528604.1	2234855.42	-	0.1	данные отсутствуют	данные отсутствуют	
7	528571.93	2234854.04	-	0.1	данные отсутствуют	данные отсутствуют	
8	528547.38	2234854.32	-	0.1	данные отсутствуют	данные отсутствуют	
9	528546.7	2234810.53	-	0.1	данные отсутствуют	данные отсутствуют	
10	528548	2234782.94	-	0.1	данные отсутствуют	данные отсутствуют	
11	528529.31	2234786.47	-	0.1	данные отсутствуют	данные отсутствуют	
1	528662.17	2234989.73	-	0.1	данные отсутствуют	данные отсутствуют	
2	528648.04	2234974.21	-	0.1	данные отсутствуют	данные отсутствуют	
3	528623.51	2234973.34	-	0.1	данные отсутствуют	данные отсутствуют	
4	528593.92	2234972	-	0.1	данные отсутствуют	данные отсутствуют	
5	528567.85	2234970.65	-	0.1	данные отсутствуют	данные отсутствуют	
1	528632.08	2235035.5	-	0.1	данные отсутствуют	данные отсутствуют	
2	528635.1	2235060.37	-	0.1	данные отсутствуют	данные отсутствуют	
3	528639.97	2235096.57	-	0.1	данные отсутствуют	данные отсутствуют	
1	528735.51	2235051.21	-	0.1	данные отсутствуют	данные отсутствуют	
2	528738.9	2235077.8	-	0.1	данные отсутствуют	данные отсутствуют	

полное наименование должности	подпись	инициалы, фамилия
-------------------------------	---------	-------------------

М.П.

Сооружение							
вид объекта недвижимости							
Лист № 69 раздела 5.1		Всего листов раздела 5.1: 76		Всего разделов: 4		Всего листов выписки: 85	
26.07.2022г. № КУВИ-001/2022-126110882							
Кадастровый номер:				59:01:0000000:49131			
3	528743.47	2235114.19	-	0.1	данные отсутствуют	данные отсутствуют	
4	528754.8	2235113.6	-	0.1	данные отсутствуют	данные отсутствуют	
1	528548	2234782.94	-	0.1	данные отсутствуют	данные отсутствуют	
2	528576.37	2234779.49	-	0.1	данные отсутствуют	данные отсутствуют	
3	528594.78	2234778.66	-	0.1	данные отсутствуют	данные отсутствуют	
4	528590.48	2234766.39	-	0.1	данные отсутствуют	данные отсутствуют	
1	528548	2234782.94	-	0.1	данные отсутствуют	данные отсутствуют	
2	528546.61	2234767.1	-	0.1	данные отсутствуют	данные отсутствуют	
3	528546.77	2234743.03	-	0.1	данные отсутствуют	данные отсутствуют	
4	528533.19	2234747.4	-	0.1	данные отсутствуют	данные отсутствуют	
1	528738.9	2235077.8	-	0.1	данные отсутствуют	данные отсутствуют	
2	528750.02	2235074.68	-	0.1	данные отсутствуют	данные отсутствуют	
1	528743.47	2235114.19	-	0.1	данные отсутствуют	данные отсутствуют	
2	528743.16	2235149.75	-	0.1	данные отсутствуют	данные отсутствуют	
3	528702.94	2235152.14	-	0.1	данные отсутствуют	данные отсутствуют	
4	528673.92	2235151.95	-	0.1	данные отсутствуют	данные отсутствуют	
5	528645.05	2235151.73	-	0.1	данные отсутствуют	данные отсутствуют	
6	528643.66	2235173.49	-	0.1	данные отсутствуют	данные отсутствуют	

полное наименование должности	подпись	инициалы, фамилия
-------------------------------	---------	-------------------

М.П.



Сооружение							
вид объекта недвижимости							
Лист № 70 раздела 5.1		Всего листов раздела 5.1: 76		Всего разделов: 4		Всего листов выписки: 85	
26.07.2022г. № КУВИ-001/2022-126110882							
Кадастровый номер:				59:01:0000000:49131			
7	528638.16	2235193.65	-	0.1	данные отсутствуют	данные отсутствуют	
1	528594.78	2234778.66	-	0.1	данные отсутствуют	данные отсутствуют	
2	528617.52	2234780.32	-	0.1	данные отсутствуют	данные отсутствуют	
3	528621.95	2234767.45	-	0.1	данные отсутствуют	данные отсутствуют	
1	528546.77	2234743.03	-	0.1	данные отсутствуют	данные отсутствуют	
2	528548.02	2234718.53	-	0.1	данные отсутствуют	данные отсутствуют	
3	528558.43	2234699.36	-	0.1	данные отсутствуют	данные отсутствуют	
4	528589.66	2234700.12	-	0.1	данные отсутствуют	данные отсутствуют	
5	528596.97	2234687.82	-	0.1	данные отсутствуют	данные отсутствуют	
1	528645.05	2235151.73	-	0.1	данные отсутствуют	данные отсутствуют	
2	528608.86	2235146.86	-	0.1	данные отсутствуют	данные отсутствуют	
3	528585.51	2235146.87	-	0.1	данные отсутствуют	данные отсутствуют	
4	528546.19	2235147.69	-	0.1	данные отсутствуют	данные отсутствуют	
5	528547.28	2235175.9	-	0.1	данные отсутствуют	данные отсутствуют	
1	528589.66	2234700.12	-	0.1	данные отсутствуют	данные отсутствуют	
2	528616.48	2234700.58	-	0.1	данные отсутствуют	данные отсутствуют	
1	528546.19	2235147.69	-	0.1	данные отсутствуют	данные отсутствуют	
2	528535.08	2235118.8	-	0.1	данные отсутствуют	данные отсутствуют	

полное наименование должности	подпись	инициалы, фамилия
-------------------------------	---------	-------------------

М.П.

Сооружение			
вид объекта недвижимости			
Лист № 71 раздела 5.1	Всего листов раздела 5.1: 76	Всего разделов: 4	Всего листов выписки: 85

26.07.2022г. № КУВИ-001/2022-126110882

Кадастровый номер: 59:01:0000000:49131

3	528531.8	2235149.51	-	0.1	данные отсутствуют	данные отсутствуют
1	528535.08	2235118.8	-	0.1	данные отсутствуют	данные отсутствуют
2	528535.22	2235094.64	-	0.1	данные отсутствуют	данные отсутствуют
3	528544.49	2235104.22	-	0.1	данные отсутствуют	данные отсутствуют
1	528535.22	2235094.64	-	0.1	данные отсутствуют	данные отсутствуют
2	528535.92	2235065.12	-	0.1	данные отсутствуют	данные отсутствуют
3	528543.6	2235066.42	-	0.1	данные отсутствуют	данные отсутствуют
1	528535.92	2235065.12	-	0.1	данные отсутствуют	данные отсутствуют
2	528536.22	2235032.17	-	0.1	данные отсутствуют	данные отсутствуют
3	528536.24	2235011.28	-	0.1	данные отсутствуют	данные отсутствуют
4	528544.63	2235010.32	-	0.1	данные отсутствуют	данные отсутствуют
1	529175.56	2235154.25	-	0.1	данные отсутствуют	данные отсутствуют
2	529134.85	2235154.25	-	0.1	данные отсутствуют	данные отсутствуют
3	529091.28	2235154.19	-	0.1	данные отсутствуют	данные отсутствуют
4	529058.89	2235154.15	-	0.1	данные отсутствуют	данные отсутствуют
5	529020.4	2235153.85	-	0.1	данные отсутствуют	данные отсутствуют
6	529004.07	2235153.97	-	0.1	данные отсутствуют	данные отсутствуют
7	528987.24	2235153.78	-	0.1	данные отсутствуют	данные отсутствуют

полное наименование должности	подпись	инициалы, фамилия

М.П.

Сооружение							
вид объекта недвижимости							
Лист № 72 раздела 5.1		Всего листов раздела 5.1: 76		Всего разделов: 4		Всего листов выписки: 85	
26.07.2022г. № КУВИ-001/2022-126110882							
Кадастровый номер:				59:01:0000000:49131			
8	528952.6	2235153.91	-	0.1	данные отсутствуют	данные отсутствуют	
9	528923.77	2235153.54	-	0.1	данные отсутствуют	данные отсутствуют	
10	528900.34	2235153.34	-	0.1	данные отсутствуют	данные отсутствуют	
11	528872.2	2235153.11	-	0.1	данные отсутствуют	данные отсутствуют	
12	528847.63	2235153.07	-	0.1	данные отсутствуют	данные отсутствуют	
13	528849.05	2235169.11	-	0.1	данные отсутствуют	данные отсутствуют	
14	528818.21	2235168.81	-	0.1	данные отсутствуют	данные отсутствуют	
15	528785.08	2235168.61	-	0.1	данные отсутствуют	данные отсутствуют	
16	528747.53	2235168.3	-	0.1	данные отсутствуют	данные отсутствуют	
17	528717.66	2235168.19	-	0.1	данные отсутствуют	данные отсутствуют	
18	528691.52	2235168.27	-	0.1	данные отсутствуют	данные отсутствуют	
19	528661.63	2235168.32	-	0.1	данные отсутствуют	данные отсутствуют	
1	529004.07	2235153.97	-	0.1	данные отсутствуют	данные отсутствуют	
2	529005.24	2235115.15	-	0.1	данные отсутствуют	данные отсутствуют	
3	529015.52	2235120.23	-	0.1	данные отсутствуют	данные отсутствуют	
1	528847.63	2235153.07	-	0.1	данные отсутствуют	данные отсутствуют	
2	528813.14	2235153	-	0.1	данные отсутствуют	данные отсутствуют	
3	528775.7	2235152.64	-	0.1	данные отсутствуют	данные отсутствуют	

полное наименование должности	подпись	инициалы, фамилия
-------------------------------	---------	-------------------

М.П.

Сооружение							
вид объекта недвижимости							
Лист № 73 раздела 5.1		Всего листов раздела 5.1: 76		Всего разделов: 4		Всего листов выписки: 85	
26.07.2022г. № КУВИ-001/2022-126110882							
Кадастровый номер:				59:01:0000000:49131			
4	528742.05	2235152.61	-	0.1	данные отсутствуют	данные отсутствуют	
1	529005.24	2235115.15	-	0.1	данные отсутствуют	данные отсутствуют	
2	529015.84	2235086.55	-	0.1	данные отсутствуют	данные отсутствуют	
3	528992.16	2235086.53	-	0.1	данные отсутствуют	данные отсутствуют	
4	528995.94	2235075.28	-	0.1	данные отсутствуют	данные отсутствуют	
1	529015.84	2235086.55	-	0.1	данные отсутствуют	данные отсутствуют	
2	529045.52	2235086.68	-	0.1	данные отсутствуют	данные отсутствуют	
3	529041.58	2235074.16	-	0.1	данные отсутствуют	данные отсутствуют	
1	528992.16	2235086.53	-	0.1	данные отсутствуют	данные отсутствуют	
2	528954.87	2235086.92	-	0.1	данные отсутствуют	данные отсутствуют	
3	528965.42	2235074.7	-	0.1	данные отсутствуют	данные отсутствуют	
1	529045.52	2235086.68	-	0.1	данные отсутствуют	данные отсутствуют	
2	529075.67	2235086.65	-	0.1	данные отсутствуют	данные отсутствуют	
3	529080.13	2235074.95	-	0.1	данные отсутствуют	данные отсутствуют	
1	528954.87	2235086.92	-	0.1	данные отсутствуют	данные отсутствуют	
2	528914.58	2235086.76	-	0.1	данные отсутствуют	данные отсутствуют	
3	528923.03	2235074.35	-	0.1	данные отсутствуют	данные отсутствуют	
1	529075.67	2235086.65	-	0.1	данные отсутствуют	данные отсутствуют	

полное наименование должности	подпись	инициалы, фамилия
-------------------------------	---------	-------------------

М.П.

Сооружение							
вид объекта недвижимости							
Лист № 74 раздела 5.1		Всего листов раздела 5.1: 76		Всего разделов: 4		Всего листов выписки: 85	
26.07.2022г. № КУВИ-001/2022-126110882							
Кадастровый номер:				59:01:0000000:49131			
2	529107.43	2235087.06	-	0.1	данные отсутствуют	данные отсутствуют	
3	529119.7	2235075.58	-	0.1	данные отсутствуют	данные отсутствуют	
1	528914.58	2235086.76	-	0.1	данные отсутствуют	данные отсутствуют	
2	528888.89	2235086.99	-	0.1	данные отсутствуют	данные отсутствуют	
3	528888.91	2235074.03	-	0.1	данные отсутствуют	данные отсутствуют	
1	529107.43	2235087.06	-	0.1	данные отсутствуют	данные отсутствуют	
2	529144.96	2235087.14	-	0.1	данные отсутствуют	данные отсутствуют	
3	529152.16	2235075.59	-	0.1	данные отсутствуют	данные отсутствуют	
1	528888.89	2235086.99	-	0.1	данные отсутствуют	данные отсутствуют	
2	528863.39	2235087.04	-	0.1	данные отсутствуют	данные отсутствуют	
3	528862.72	2235073.65	-	0.1	данные отсутствуют	данные отсутствуют	
1	529144.96	2235087.14	-	0.1	данные отсутствуют	данные отсутствуют	
2	529176.18	2235086.83	-	0.1	данные отсутствуют	данные отсутствуют	
1	528964.08	2234932.83	-	0.1	данные отсутствуют	данные отсутствуют	
2	528963.8	2234920.54	-	0.1	данные отсутствуют	данные отсутствуют	
3	528932.34	2234921.58	-	0.1	данные отсутствуют	данные отсутствуют	
4	528924.12	2234930.29	-	0.1	данные отсутствуют	данные отсутствуют	
1	528932.34	2234921.58	-	0.1	данные отсутствуют	данные отсутствуют	

полное наименование должности	подпись	инициалы, фамилия
-------------------------------	---------	-------------------

М.П.

Сооружение					
вид объекта недвижимости					
Лист № 75 раздела 5.1		Всего листов раздела 5.1: 76		Всего разделов: 4	
Всего листов выписки: 85					
26.07.2022г. № КУВИ-001/2022-126110882					
Кадастровый номер:			59:01:0000000:49131		
2	528907.35	2234921.31	-	0.1	данные отсутствуют
3	528882.51	2234928.78	-	0.1	данные отсутствуют
2. Сведения о предельных высоте и глубине конструктивных элементов объекта недвижимости					
Предельная глубина конструктивных элементов объекта недвижимости, м				данные отсутствуют	
Предельная высота конструктивных элементов объекта недвижимости, м				данные отсутствуют	

полное наименование должности	подпись	инициалы, фамилия

М.П.

Сооружение						
вид объекта недвижимости						
Лист № 76 раздела 5.1	Всего листов раздела 5.1: 76		Всего разделов: 4		Всего листов выписки: 85	
26.07.2022г. № КУВИ-001/2022-126110882						
Кадастровый номер:			59:01:0000000:49131			
3. Сведения о характерных точках пересечения контура объекта недвижимости с контуром (контурами) иных зданий, сооружений, объектов незавершенного строительства						
Система координат 59.2						
Номера характерных точек контура	Координаты, м		Средняя квадратическая погрешность определения координат характерных точек контура, м	Глубина, высота, м		Кадастровые номера иных объектов недвижимости, с контурами которых пересекается контур данного объекта недвижимости
	X	Y		H1	H2	
1	2	3	4	5	6	7
данные отсутствуют	данные отсутствуют	данные отсутствуют	данные отсутствуют	данные отсутствуют	данные отсутствуют	данные отсутствуют

полное наименование должности	подпись	инициалы, фамилия

М.П.

Выписка из Единого государственного реестра недвижимости об объекте недвижимости

Сведения о характеристиках объекта недвижимости

На основании запроса от 26.07.2022, поступившего на рассмотрение 26.07.2022, сообщаем, что согласно записям Единого государственного реестра недвижимости:

Раздел 1 Лист 1

Сооружение			
вид объекта недвижимости			

Лист № 1 раздела 1	Всего листов раздела 1: 2	Всего разделов: 4	Всего листов выписки: 12
--------------------	---------------------------	-------------------	--------------------------

26.07.2022г. № КУВИ-001/2022-126110905	
Кадастровый номер:	59:01:0000000:23461
Номер кадастрового квартала:	59:01:0000000
Дата присвоения кадастрового номера:	08.06.2012

Ранее присвоенный государственный учетный номер:	Инвентарный номер 12688; Условный номер 57:401:002:000083830; Условный номер 59-59-25/006/2009-086		
Местоположение:	Российская Федерация, Пермский край, г.о. Пермский, г. Пермь, начало-тепловая камера ТК-44, конец-жилые дома по ул. Писарева,8; ул. Барнаульская, 3,4,7,20; ул. Вильямса, 9,11,13,14а,16а,17,18а,19,21,21а,23,25,27; здания по ул. Писарева,4, ул. Вильямса,5		
Площадь:	данные отсутствуют		
Основная характеристика (для сооружения):	тип	значение	единица измерения
	протяженность	1466	в метрах
Назначение:	Иное сооружение (тепловая трасса)		
Наименование:	тепловая трасса		
Количество этажей, в том числе подземных этажей:	данные отсутствуют		
Год ввода в эксплуатацию по завершении строительства:	данные отсутствуют		
Год завершения строительства:	1987		
Кадастровая стоимость, руб.:	3918027.73		
Кадастровые номера иных объектов недвижимости, в пределах которых расположен объект недвижимости:	59:01:2912534:79, 59:01:2912534:210, 59:01:2912534:211, 59:01:2912534:212, 59:01:2912534:213, 59:01:2912534:214, 59:01:2912534:215, 59:01:2912535:4, 59:01:2912535:5, 59:01:2912535:10, 59:01:2912535:16, 59:01:2912535:19, 59:01:2912535:180, 59:01:2912535:304, 59:01:2912535:305, 59:01:2912535:306, 59:01:2912535:307, 59:01:2912535:308, 59:01:2912535:309, 59:01:2912535:310, 59:01:2912535:311, 59:01:2912535:312, 59:01:2912535:313, 59:01:2912535:314, 59:01:2912535:315, 59:01:2912535:316, 59:01:0000000:91565		
Кадастровые номера помещений, машино-мест, расположенных в здании или сооружении:	данные отсутствуют		
Кадастровые номера объектов недвижимости, из которых образован объект недвижимости:	данные отсутствуют		

полное наименование должности	подпись	инициалы, фамилия
-------------------------------	---------	-------------------

М.П.



Сооружение			
вид объекта недвижимости			
Лист № 2 раздела 1	Всего листов раздела 1: 2	Всего разделов: 4	Всего листов выписки: 12
26.07.2022г. № КУВИ-001/2022-126110905			
Кадастровый номер:		59:01:0000000:23461	
Кадастровые номера образованных объектов недвижимости:		данные отсутствуют	
Сведения о включении объекта недвижимости в состав предприятия как имущественного комплекса:		данные отсутствуют	
Сведения о включении объекта недвижимости в состав единого недвижимого комплекса:		данные отсутствуют	
Виды разрешенного использования:		данные отсутствуют	
Сведения о включении объекта недвижимости в реестр объектов культурного наследия:		данные отсутствуют	
Сведения о кадастровом инженерере:		19430, изменением сведений о местоположении, протяженности, назначении, годе завершения строительства и конфигурации сооружения с кадастровым номером 59:01:0000000:23461., 00/ПУ/3440, 2021-04-21	
Статус записи об объекте недвижимости:		Сведения об объекте недвижимости имеют статус "актуальные, ранее учтенные"	
Особые отметки:		Сведения, необходимые для заполнения разделов: 6 - Сведения о частях объекта недвижимости; 7 - Перечень помещений, машино-мест, расположенных в здании, сооружении; 8 - План расположения помещения, машино-места на этаже (плане этажа), отсутствуют.	
Получатель выписки:		Варнавская Наталья Евгеньевна, действующий(ая) на основании документа "" ДЕПАРТАМЕНТ ЗЕМЕЛЬНЫХ ОТНОШЕНИЙ АДМИНИСТРАЦИИ ГОРОДА ПЕРМИ	

полное наименование должности	подпись	инициалы, фамилия

М.П.

## Выписка из Единого государственного реестра недвижимости об объекте недвижимости

## Сведения о зарегистрированных правах

Сооружение			
вид объекта недвижимости			
Лист № 1 раздела 2	Всего листов раздела 2: 1	Всего разделов: 4	Всего листов выписки: 12
26.07.2022г. № КУВИ-001/2022-126110905			
Кадастровый номер:		59:01:0000000:23461	
1	Правообладатель (правообладатели):	1.1	Публичное акционерное общество "Т Плюс", ИНН: 6315376946, ОГРН: 1056315070350
2	Вид, номер, дата и время государственной регистрации права:	2.1	Собственность 59:01:0000000:23461-59/087/2021-4 29.12.2021 12:09:14
3	Сведения об осуществлении государственной регистрации сделки, права без необходимого в силу закона согласия третьего лица, органа:	3.1	данные отсутствуют
4	Ограничение прав и обременение объекта недвижимости:	не зарегистрировано	
5	Договоры участия в долевом строительстве:	не зарегистрировано	
6	Заявленные в судебном порядке права требования:	данные отсутствуют	
7	Сведения о возражении в отношении зарегистрированного права:	данные отсутствуют	
8	Сведения о наличии решения об изъятии объекта недвижимости для государственных и муниципальных нужд:	данные отсутствуют	
9	Сведения о невозможности государственной регистрации без личного участия правообладателя или его законного представителя:	данные отсутствуют	
10	Правопритязания и сведения о наличии поступивших, но не рассмотренных заявлений о проведении государственной регистрации права (перехода, прекращения права), ограничения права или обременения объекта недвижимости, сделки в отношении объекта недвижимости:	отсутствуют	

полное наименование должности	подпись	инициалы, фамилия

М.П.

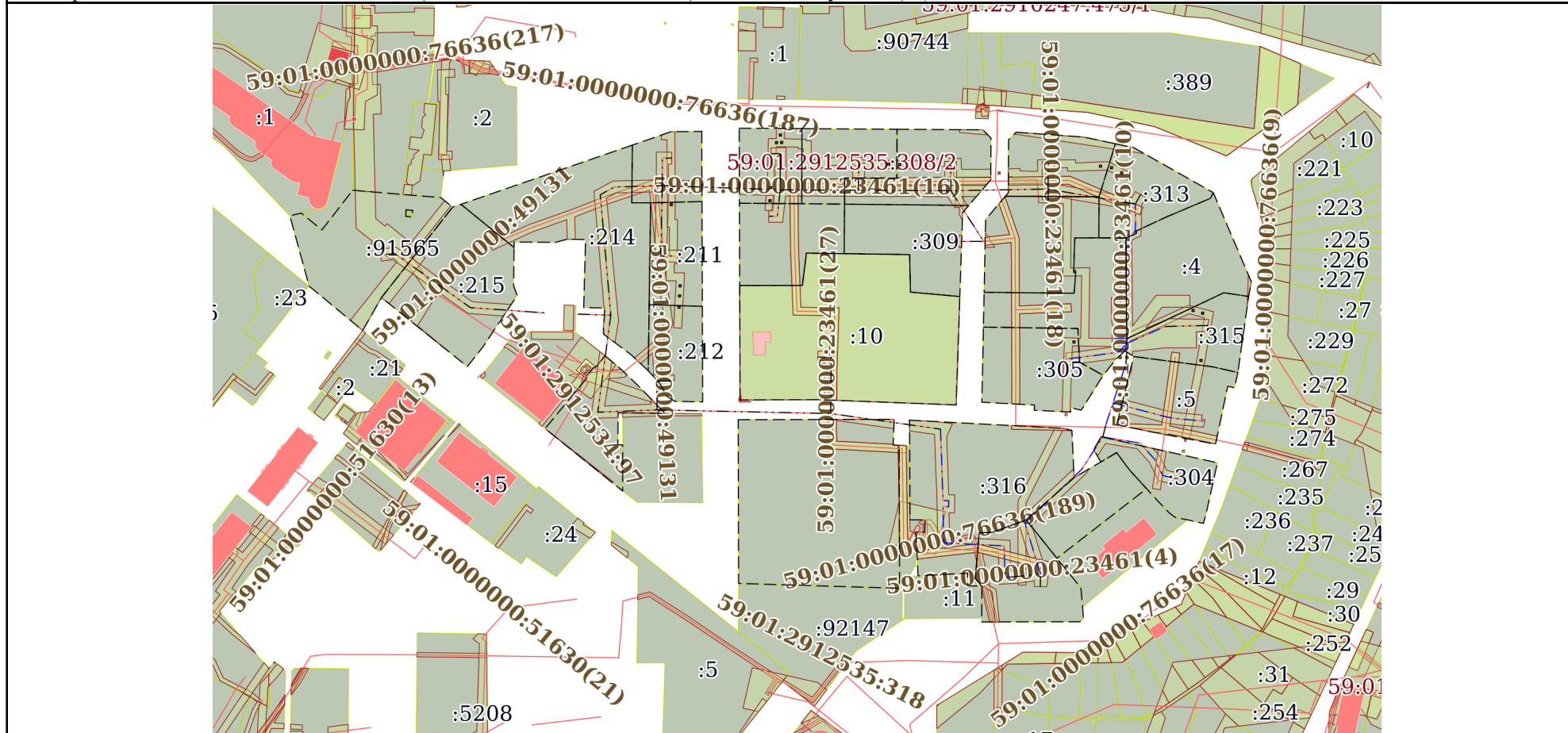
Выписка из Единого государственного реестра недвижимости об объекте недвижимости  
 Описание местоположения объекта недвижимости

Сооружение			
вид объекта недвижимости			

Лист № 1 раздела 5	Всего листов раздела 5: 1	Всего разделов: 4	Всего листов выписки: 12
--------------------	---------------------------	-------------------	--------------------------

26.07.2022г. № КУВИ-001/2022-126110905	
Кадастровый номер:	59:01:0000000:23461

Схема расположения объекта недвижимости (части объекта недвижимости) на земельном участке(ах)



Масштаб 1:3000	Условные обозначения:
----------------	-----------------------

--	--	--

полное наименование должности

подпись

инициалы, фамилия

М.П.

## Выписка из Единого государственного реестра недвижимости об объекте недвижимости

## Описание местоположения объекта недвижимости

Сооружение			
вид объекта недвижимости			
Лист № 1 раздела 5.1	Всего листов раздела 5.1: 8	Всего разделов: 4	Всего листов выписки: 12
26.07.2022г. № КУВИ-001/2022-126110905			
Кадастровый номер:		59:01:0000000:23461	

## 1. Сведения о координатах характерных точек контура объекта недвижимости

## Система координат 59.2

Номер точки	Координаты, м		Радиус, м	Средняя квадратическая погрешность определения координат характерных точек контура, м	Глубина, высота, м	
	X	Y			Н1	Н2
1	2	3	4	5	6	7
1	528538.36	2235599.03	-	0.1	данные отсутствуют	данные отсутствуют
2	528538.91	2235603.05	-	0.1	данные отсутствуют	данные отсутствуют
3	528511.42	2235641.47	-	0.1	данные отсутствуют	данные отсутствуют
4	528508.74	2235679.28	-	0.1	данные отсутствуют	данные отсутствуют
1	528508.11	2235696.06	-	0.1	данные отсутствуют	данные отсутствуют
2	528507.56	2235712.69	-	0.1	данные отсутствуют	данные отсутствуют
3	528458.39	2235706.08	-	0.1	данные отсутствуют	данные отсутствуют
4	528459.57	2235736.12	-	0.1	данные отсутствуют	данные отсутствуют
5	528457.73	2235824.1	-	0.1	данные отсутствуют	данные отсутствуют
6	528449.83	2235879.75	-	0.1	данные отсутствуют	данные отсутствуют
1	528449.83	2235879.75	-	0.1	данные отсутствуют	данные отсутствуют
2	528413.65	2235881.04	-	0.1	данные отсутствуют	данные отсутствуют
3	528413.57	2235883.94	-	0.1	данные отсутствуют	данные отсутствуют

полное наименование должности	подпись	инициалы, фамилия

М.П.

Сооружение							
вид объекта недвижимости							
Лист № 2 раздела 5.1		Всего листов раздела 5.1: 8		Всего разделов: 4		Всего листов выписки: 12	
26.07.2022г. № КУВИ-001/2022-126110905							
Кадастровый номер:				59:01:0000000:23461			
4	528410.53	2235883.89	-	0.1	данные отсутствуют	данные отсутствуют	
5	528410.61	2235880.99	-	0.1	данные отсутствуют	данные отсутствуют	
6	528392.34	2235881.41	-	0.1	данные отсутствуют	данные отсутствуют	
7	528392.06	2235884.35	-	0.1	данные отсутствуют	данные отсутствуют	
8	528390.65	2235912.05	-	0.1	данные отсутствуют	данные отсутствуют	
9	528374.73	2235912.4	-	0.1	данные отсутствуют	данные отсутствуют	
10	528374.9	2235916.1	-	0.1	данные отсутствуют	данные отсутствуют	
1	528374.9	2235916.1	-	0.1	данные отсутствуют	данные отсутствуют	
2	528376.44	2235930.46	-	0.1	данные отсутствуют	данные отсутствуют	
3	528370.09	2235930.32	-	0.1	данные отсутствуют	данные отсутствуют	
1	528376.44	2235930.46	-	0.1	данные отсутствуют	данные отсутствуют	
2	528402.23	2235922.54	-	0.1	данные отсутствуют	данные отсутствуют	
3	528429.48	2235951.35	-	0.1	данные отсутствуют	данные отсутствуют	
4	528445.97	2235962.01	-	0.1	данные отсутствуют	данные отсутствуют	
5	528445.1	2235966.04	-	0.1	данные отсутствуют	данные отсутствуют	
6	528442.74	2235980.96	-	0.1	данные отсутствуют	данные отсутствуют	
7	528434.6	2235988.23	-	0.1	данные отсутствуют	данные отсутствуют	
8	528426.34	2235992.38	-	0.1	данные отсутствуют	данные отсутствуют	

полное наименование должности	подпись	инициалы, фамилия
-------------------------------	---------	-------------------

М.П.

Сооружение							
вид объекта недвижимости							
Лист № 3 раздела 5.1		Всего листов раздела 5.1: 8		Всего разделов: 4		Всего листов выписки: 12	
26.07.2022г. № КУВИ-001/2022-126110905							
Кадастровый номер:				59:01:0000000:23461			
9	528424.57	2235999.83	-	0.1	данные отсутствуют	данные отсутствуют	
1	528445.97	2235962.01	-	0.1	данные отсутствуют	данные отсутствуют	
2	528452.49	2235963.71	-	0.1	данные отсутствуют	данные отсутствуют	
1	528452.49	2235963.71	-	0.1	данные отсутствуют	данные отсутствуют	
2	528463.09	2235967.16	-	0.1	данные отсутствуют	данные отсутствуют	
3	528482.91	2235973.74	-	0.1	данные отсутствуют	данные отсутствуют	
1	528463.09	2235967.16	-	0.1	данные отсутствуют	данные отсутствуют	
2	528455.91	2235994.74	-	0.1	данные отсутствуют	данные отсутствуют	
3	528454.98	2236000.98	-	0.1	данные отсутствуют	данные отсутствуют	
4	528453.88	2236013.66	-	0.1	данные отсутствуют	данные отсутствуют	
1	528482.91	2235973.74	-	0.1	данные отсутствуют	данные отсутствуют	
2	528490.32	2235974.24	-	0.1	данные отсутствуют	данные отсутствуют	
1	528490.32	2235974.24	-	0.1	данные отсутствуют	данные отсутствуют	
2	528492.02	2235974.18	-	0.1	данные отсутствуют	данные отсутствуют	
3	528493.28	2235974.14	-	0.1	данные отсутствуют	данные отсутствуют	
4	528495.81	2235974.11	-	0.1	данные отсутствуют	данные отсутствуют	
5	528547.43	2235973.62	-	0.1	данные отсутствуют	данные отсутствуют	
6	528549.8	2235978.41	-	0.1	данные отсутствуют	данные отсутствуют	

полное наименование должности	подпись	инициалы, фамилия
-------------------------------	---------	-------------------

М.П.

Сооружение							
вид объекта недвижимости							
Лист № 4 раздела 5.1		Всего листов раздела 5.1: 8		Всего разделов: 4		Всего листов выписки: 12	
26.07.2022г. № КУВИ-001/2022-126110905							
Кадастровый номер:				59:01:0000000:23461			
7	528554.39	2235978.64	-	0.1	данные отсутствуют	данные отсутствуют	
8	528563.85	2235978.46	-	0.1	данные отсутствуют	данные отсутствуют	
1	528492.02	2235974.18	-	0.1	данные отсутствуют	данные отсутствуют	
2	528491.96	2235972.93	-	0.1	данные отсутствуют	данные отсутствуют	
3	528488.81	2235969.94	-	0.1	данные отсутствуют	данные отсутствуют	
4	528486.4	2235952.63	-	0.1	данные отсутствуют	данные отсутствуют	
5	528485.38	2235943.46	-	0.1	данные отсутствуют	данные отсутствуют	
1	528493.28	2235974.14	-	0.1	данные отсутствуют	данные отсутствуют	
2	528501.85	2235993.6	-	0.1	данные отсутствуют	данные отсутствуют	
1	528501.85	2235993.6	-	0.1	данные отсутствуют	данные отсутствуют	
2	528502.35	2236015.14	-	0.1	данные отсутствуют	данные отсутствуют	
1	528495.81	2235974.11	-	0.1	данные отсутствуют	данные отсутствуют	
2	528495.71	2235966.79	-	0.1	данные отсутствуют	данные отсутствуют	
1	528563.85	2235978.46	-	0.1	данные отсутствуют	данные отсутствуют	
2	528568.7	2235981.15	-	0.1	данные отсутствуют	данные отсутствуют	
1	528563.85	2235978.46	-	0.1	данные отсутствуют	данные отсутствуют	
2	528571.48	2235934.28	-	0.1	данные отсутствуют	данные отсутствуют	
3	528570.66	2235884.99	-	0.1	данные отсутствуют	данные отсутствуют	

полное наименование должности	подпись	инициалы, фамилия
-------------------------------	---------	-------------------

М.П.

Сооружение							
вид объекта недвижимости							
Лист № 5 раздела 5.1		Всего листов раздела 5.1: 8		Всего разделов: 4		Всего листов выписки: 12	
26.07.2022г. № КУВИ-001/2022-126110905							
Кадастровый номер:				59:01:0000000:23461			
4	528570.86	2235838.11	-	0.1	данные отсутствуют	данные отсутствуют	
5	528571.09	2235798.56	-	0.1	данные отсутствуют	данные отсутствуют	
6	528573.21	2235738.81	-	0.1	данные отсутствуют	данные отсутствуют	
7	528572.54	2235714.58	-	0.1	данные отсутствуют	данные отсутствуют	
8	528568.6	2235707.35	-	0.1	данные отсутствуют	данные отсутствуют	
9	528507.56	2235712.69	-	0.1	данные отсутствуют	данные отсутствуют	
1	528571.48	2235934.28	-	0.1	данные отсутствуют	данные отсутствуют	
2	528585.1	2235934.38	-	0.1	данные отсутствуют	данные отсутствуют	
1	528571.48	2235934.28	-	0.1	данные отсутствуют	данные отсутствуют	
2	528566.06	2235934.38	-	0.1	данные отсутствуют	данные отсутствуют	
1	528570.66	2235884.99	-	0.1	данные отсутствуют	данные отсутствуют	
2	528585.39	2235884.92	-	0.1	данные отсутствуют	данные отсутствуют	
1	528570.66	2235884.99	-	0.1	данные отсутствуют	данные отсутствуют	
2	528544.95	2235901.71	-	0.1	данные отсутствуют	данные отсутствуют	
3	528544.97	2235889.12	-	0.1	данные отсутствуют	данные отсутствуют	
1	528570.86	2235838.11	-	0.1	данные отсутствуют	данные отсутствуют	
2	528586.02	2235838.38	-	0.1	данные отсутствуют	данные отсутствуют	
1	528571.09	2235798.56	-	0.1	данные отсутствуют	данные отсутствуют	

полное наименование должности	подпись	инициалы, фамилия
-------------------------------	---------	-------------------

М.П.



Сооружение							
вид объекта недвижимости							
Лист № 6 раздела 5.1		Всего листов раздела 5.1: 8		Всего разделов: 4		Всего листов выписки: 12	
26.07.2022г. № КУВИ-001/2022-126110905							
Кадастровый номер:				59:01:0000000:23461			
2	528589.43	2235798.5	-	0.1	данные отсутствуют	данные отсутствуют	
3	528589.38	2235794.07	-	0.1	данные отсутствуют	данные отсутствуют	
1	528571.09	2235798.56	-	0.1	данные отсутствуют	данные отсутствуют	
2	528557.67	2235797.06	-	0.1	данные отсутствуют	данные отсутствуют	
3	528557.7	2235792.93	-	0.1	данные отсутствуют	данные отсутствуют	
1	528573.21	2235738.81	-	0.1	данные отсутствуют	данные отсутствуют	
2	528587.19	2235738.82	-	0.1	данные отсутствуют	данные отсутствуют	
3	528587.16	2235743.41	-	0.1	данные отсутствуют	данные отсутствуют	
1	528573.21	2235738.81	-	0.1	данные отсутствуют	данные отсутствуют	
2	528537.53	2235738.03	-	0.1	данные отсутствуют	данные отсутствуют	
3	528537.55	2235745.33	-	0.1	данные отсутствуют	данные отсутствуют	
1	528459.57	2235736.12	-	0.1	данные отсутствуют	данные отсутствуют	
2	528474.31	2235736.03	-	0.1	данные отсутствуют	данные отсутствуют	
3	528474.23	2235743.29	-	0.1	данные отсутствуют	данные отсутствуют	
1	528457.73	2235824.1	-	0.1	данные отсутствуют	данные отсутствуют	
2	528486.34	2235824.37	-	0.1	данные отсутствуют	данные отсутствуют	
3	528486.3	2235818.13	-	0.1	данные отсутствуют	данные отсутствуют	
2. Сведения о предельных высоте и глубине конструктивных элементов объекта недвижимости							
Предельная глубина конструктивных элементов объекта недвижимости, м				данные отсутствуют			
полное наименование должности				подпись		инициалы, фамилия	

М.П.

Сооружение			
вид объекта недвижимости			
Лист № 7 раздела 5.1	Всего листов раздела 5.1: 8	Всего разделов: 4	Всего листов выписки: 12
26.07.2022г. № КУВИ-001/2022-126110905			
Кадастровый номер:		59:01:0000000:23461	
Предельная высота конструктивных элементов объекта недвижимости, м		данные отсутствуют	

полное наименование должности	подпись	инициалы, фамилия
-------------------------------	---------	-------------------

М.П.

Сооружение						
вид объекта недвижимости						
Лист № 8 раздела 5.1		Всего листов раздела 5.1: 8		Всего разделов: 4		Всего листов выписки: 12
26.07.2022г. № КУВИ-001/2022-126110905						
Кадастровый номер:				59:01:0000000:23461		
3. Сведения о характерных точках пересечения контура объекта недвижимости с контуром (контурами) иных зданий, сооружений, объектов незавершенного строительства						
Система координат 59.2						
Номера характерных точек контура	Координаты, м		Средняя квадратическая погрешность определения координат характерных точек контура, м	Глубина, высота, м		Кадастровые номера иных объектов недвижимости, с контурами которых пересекается контур данного объекта недвижимости
	X	Y		Н1	Н2	
1	2	3	4	5	6	7
данные отсутствуют	данные отсутствуют	данные отсутствуют	данные отсутствуют	данные отсутствуют	данные отсутствуют	данные отсутствуют

полное наименование должности	подпись	инициалы, фамилия

М.П.



**АДМИНИСТРАЦИЯ ГОРОДА ПЕРМИ**  
**НАЧАЛЬНИК ДЕПАРТАМЕНТА**  
**ГРАДОСТРОИТЕЛЬСТВА И АРХИТЕКТУРЫ**  
**РАСПОРЯЖЕНИЕ**

12.07.2021

059-22-01-03/2-773

**О присвоении адресов  
объектам адресации**

В соответствии с Федеральным законом от 28 декабря 2013 г. № 443-ФЗ «О федеральной информационной адресной системе и о внесении изменений в Федеральный закон «Об общих принципах организации местного самоуправления в Российской Федерации», постановлениями Правительства Российской Федерации от 19 ноября 2014 г. № 1221 «Об утверждении Правил присвоения, изменения и аннулирования адресов», от 22 мая 2015 г. № 492 «О составе сведений об адресах, размещаемых в государственном адресном реестре, порядке межведомственного информационного взаимодействия при ведении государственного адресного реестра, о внесении изменений и признании утратившими силу некоторых актов Правительства Российской Федерации», решением Пермской городской Думы от 27 сентября 2011 г. № 193 «О создании департамента градостроительства и архитектуры администрации города Перми», постановлением администрации города Перми от 06 апреля 2009 г. № 191 «Об адресном реестре города Перми»:

1. Объектам адресации:

1.1. на основании обращения от 30 июня 2021 г. № 059-22-01-20/3-1 Службная записка-588 земельному участку с кадастровым номером 59:01:2510409:131 площадью 1403 кв. м, расположенному в Орджоникидзевском районе, присвоен адрес: Российская Федерация, Пермский край, Пермский городской округ, г. Пермь, ул. 1-я Палубная, з/у 66;

1.2. на основании обращения от 06 июля 2021 г. № 059-22-01-20/3-1 Службная записка-610 земельному участку с кадастровым номером 59:01:4211168:262 площадью 1358 кв. м, расположенному в Мотовилихинском районе, присвоен адрес: Российская Федерация, Пермский край, Пермский городской округ, г. Пермь, ул. Нагорная, з/у 16;

1.3. на основании обращения от 06 июля 2021 г. № 059-22-01-20/3-1 Службная записка-612:

1.3.1. земельному участку с кадастровым номером 59:01:2912534:215 площадью 3206 кв. м, расположенному в Орджоникидзевском районе, присвоен адрес: Российская Федерация, Пермский край, Пермский городской округ, г. Пермь, ул. Писарева, з/у 8;

1.3.2. земельному участку с кадастровым номером 59:01:4411068:558 площадью 3399 кв. м, расположенному в Свердловском районе, присвоен адрес: Российская Федерация, Пермский край, Пермский городской округ, г. Пермь, ул. Василия Васильева, з/у 4а.

2. Реквизиты и наименования документов, на основании которых принято решение о присвоении адреса объекту адресации:

выписка из Единого государственного реестра недвижимости об объекте недвижимости от 07 июля 2021 г. № КУВИ-002/2021-83612972;

выписка из Единого государственного реестра недвижимости об объекте недвижимости от 07 июля 2021 г. № КУВИ-002/2021-83671390;

выписка из Единого государственного реестра недвижимости об объекте недвижимости от 09 июля 2021 г. № КУВИ-002/2021-84758302;


выписка из Единого государственного реестра недвижимости об объекте недвижимости от 09 июля 2021 г. № КУВИ-002/2021-84753672.

3. Местоположение объектов адресации указано согласно приложениям 1, 2, 3, 4 к настоящему распоряжению.

4. Отделу ведения адресного реестра в течение 3 рабочих дней со дня вступления в силу настоящего распоряжения внести настоящее распоряжение в государственный адресный реестр.

5. Настоящее распоряжение вступает в силу со дня подписания.

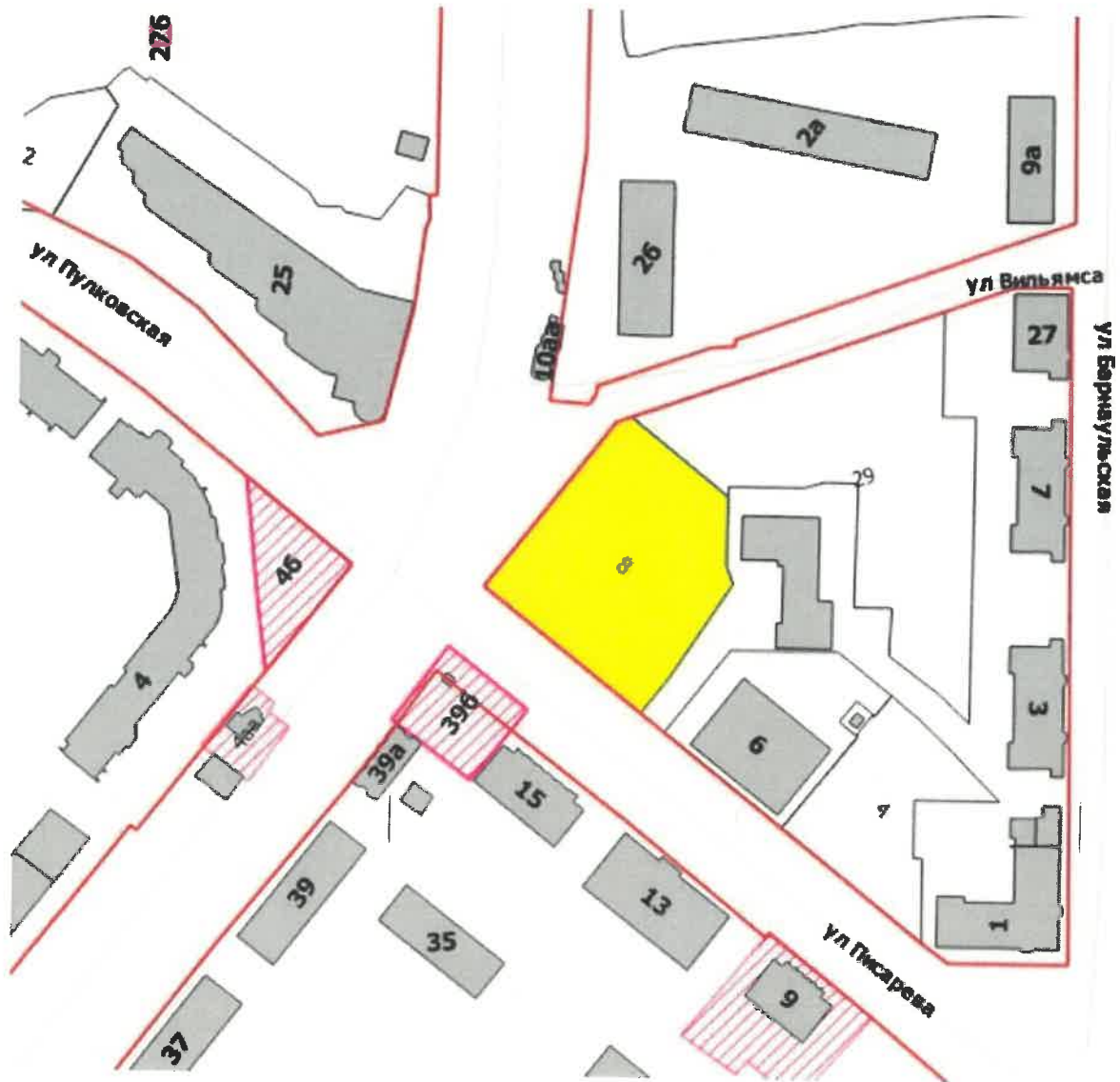
6. Контроль за исполнением настоящего распоряжения возложить на заместителя начальника департамента градостроительства и архитектуры администрации города Перми Сюткина В.Г.



М.В. Норова

Приложение 3  
к распоряжению начальника  
департамента градостроительства  
и архитектуры администрации  
города Перми  
12.07.2021 059-22-01-03/2-773

### Схема местоположения объекта адресации



М 1:2000



АДМИНИСТРАЦИЯ  
ГОРОДА ПЕРМИ  
АДМИНИСТРАЦИЯ  
ОРДЖОНИКИДЗЕВСКОГО  
РАЙОНА

Щербакова ул., д. 24, Пермь, 614026  
тел. (342) 263-46-80, факс 263-44-62  
e-mail: aord@gorodperm.ru

06.09.2021 № 059-37-01-47/3-3220

На № 22-01-20/3-2590 от 19.07.2021

О направлении информации

Заместителю начальника  
департамента градостроительства и  
архитектуры администрации  
города Перми  
Сюткину В.Г.

Уважаемый Владимир Геннадьевич!

Направляем Вам акт обследования земельного участка с кадастровым номером 59:01:2912534:215 по ул. Писарева, 8 в Орджоникидзевском районе города Перми.

Приложение: на 3 л. в 1 экз.

С уважением,  
первый заместитель главы администрации района

В.Л. Казанцев



Овчинникова Елса Рамилевна  
263-54-23





Общество с ограниченной ответственностью  
«Новая городская инфраструктура Прикамья»  
(ООО «НОВОГОР-Прикамье»)  
Юридический адрес: 614065, г. Пермь,  
ул. Связьева, д.35  
Почтовый адрес: 614002, г. Пермь,  
ул. Чернышевского, д.28  
Тел: (342) 201-98-85, факс: (342) 201-71-44  
[info@novogor.perm.ru](mailto:info@novogor.perm.ru)

14.07.2021г. № 110-9795

на № 110-17378 от 06.07.2021г.

**ТЕХНИЧЕСКИЕ УСЛОВИЯ**  
**подключения объекта капитального строительства**  
**к сетям водоснабжения и водоотведения и информация**  
**о плате за подключение**  
**(для формирования пакета конкурсной документации)**

<i>Основание: запрос №110-17378 от 06.07.2021г.</i>	<b>Заказчик:</b> <i>Департамент градостроительства и архитектуры Администрации г. Перми</i>	
<i>На конкурс: для продажи или предоставления в аренду земельного участка</i>	<b>Начальник отдела градостроительной подготовки территорий управления территориального планирования и механизмов реализации</b> <i>А.В. Никулин</i>	
Наименование объекта:	Конкурсная площадка под строительство многоэтажной жилой застройки (высотной застройки) по ул.Писарева,8, кадастровый номер земельного участка 59:01:2912534:215	
Характеристика объекта:	■ новое строительство	
Адрес объекта:	микрорайон «Гайва»	
Административный район города:	Орджоникидзевский	
Максимальное планируемое водопотребление, в том числе: Хоз-питьевые нужды – Расход на наружное пожаротушение	305,0 м <sup>3</sup> /сут. 35,0 м <sup>3</sup> /сут. 270,0 м <sup>3</sup> /сут.	25 л/с
Максимальное планируемое водоотведение:	35,0 м <sup>3</sup> /сут.	



Возможные точки подключения объекта капитального строительства:

**ВОДОСНАБЖЕНИЕ:**

во внутриквартальную сеть водопровода, проектируемую ООО «НОВОГОР-Прикамье» от стены жилого дома до сети водопровода Д-250 мм по ул.Писарева, ориентировочной протяженностью – 10,0 м.

**ВОДООТВЕДЕНИЕ:**

во внутриквартальную сеть канализации, проектируемую ООО «НОВОГОР-Прикамье» от первых колодцев на выпусках жилого дома до коллектора Д-560 мм по ул.Писарева, ориентировочной протяженностью – 150,0 м.

Ввиду отсутствия данных о посадке проектируемого объекта, длины технологических разрывов до сетей водоснабжения и водоотведения указаны ориентировочно.

Подключение объекта будет возможно после проектирования и строительства второй нитки напорного коллектора Д-700 мм от РНС-3 "Гайва" и второй нитки напорного коллектора Д-800 мм от РНС-4 "Камская долина".

В соответствии с постановлением Администрации города Перми от 28 декабря 2018 г. N 1085 (ред. от 16.12.2020г.) «Об утверждении Схем водоснабжения и водоотведения города Перми на период до 2028г.», сроки реализации мероприятий на системе водоотведения определены не ранее 2025 г.

При разработке проекта планировки территории, предусмотреть технические коридоры под проектируемые сети водопровода и канализации на объект, с указанием санитарно-защитных и охранных зон сетей водоснабжения и водоотведения.

Срок подключения объекта капитального строительства определяется в договоре о подключении, на основании которого, в соответствии с Федеральным законом от 07.12.2011г. № 416-ФЗ «О водоснабжении и водоотведении», Правилами холодного водоснабжения и водоотведения, утв. Постановлением Правительства РФ от 29.07.2013г. №644, Правилами определения и предоставления технических условий подключения объекта капитального строительства к сетям инженерно-технического обеспечения, утв. Постановлением Правительства от 13.02.2006г. №83 производится подключение объекта капитального строительства к централизованным системам холодного водоснабжения и водоотведения.

При наличии на день заключения договора о подключении технической возможности подключения, подключение объекта осуществляется в срок, который не может превышать 18 месяцев со дня заключения договора о подключении, если более длительные сроки не указаны в заявке заказчика.

В договоре о подключении определяется, в т.ч. размер платы за подключение объекта капитального строительства.

В отношении заявителей, величина подключаемой (присоединяемой) нагрузки объектов которых превышает 250 куб. метров в сутки и (или)

осуществляется с использованием создаваемых сетей водоснабжения и (или) водоотведения с наружным диаметром, превышающим 250 мм (предельный уровень нагрузки), размер платы за подключение устанавливается органом регулирования тарифов индивидуально. При расчете такой платы учитываются затраты на создание водопроводных и (или) канализационных сетей и объектов на них от существующих сетей централизованной системы холодного водоснабжения и (или) водоотведения (объектов такой системы) до точки подключения (технологического присоединения) объекта капитального строительства заявителя и могут учитываться расходы на увеличение мощности (пропускной способности) централизованных систем водоснабжения и (или) водоотведения, в том числе расходы на реконструкцию и (или) модернизацию существующих объектов централизованных систем водоснабжения и (или) водоотведения (п.13 ст.18 Закона, п.83, п.85 Основ ценообразования в сфере водоснабжения и водоотведения, утв. постановлением Правительства РФ от 13.05.2013 г. №406).

В отношении заявителей, величина подключаемой (присоединяемой) нагрузки объектов которых не превышает 250 куб. метров в сутки и (или) осуществляется с использованием создаваемых сетей водоснабжения и (или) водоотведения с наружным диаметром, не превышающим 250 мм (предельный уровень нагрузки) размер платы за подключение рассчитывается исходя из ставки тарифа за подключаемую нагрузку и ставки тарифа за расстояние от точки подключения (технологического присоединения) объекта заказчика, в том числе водопроводных и (или) канализационных сетей заказчика, до точки подключения к централизованным системам холодного водоснабжения и (или) водоотведения.

На дату выдачи настоящих Технических условий ставки тарифов для расчета платы за подключение к централизованным системам холодного водоснабжения и водоотведения с использованием создаваемых сетей с наружным диаметром, не превышающим 250 мм (предельный уровень нагрузки) и размером подключаемой нагрузки, не превышающей 250 куб. метров в сутки, установлены Министерством тарифного регулирования и энергетики Пермского края от 20.12.2020г. №156-тп (в ред. Постановления Министерства тарифного регулирования и энергетики Пермского края от 30.12.2020 №177-тп) в следующих размерах (без учета НДС):

- Ставка тарифа за подключаемую нагрузку водопроводной сети на покрытие расходов на подключение объектов заявителей к централизованной системе водоснабжения –42,22 тыс. руб. за 1 м<sup>3</sup>/сут.

- Ставка тарифа за подключаемую нагрузку канализационной сети на покрытие расходов на подключение объектов заявителей к централизованной системе водоотведения –42,21 тыс. руб. за 1 м<sup>3</sup>/сут.

- Ставка тарифа на покрытие расходов на прокладку сетей водоснабжения (Д 150мм) от точки подключения объекта заявителя до точки подключения к централизованным сетям водоснабжения (траншейный способ прокладки) – 19369,5 тыс. руб. за 1 п.км.

- Ставка тарифа на покрытие расходов на прокладку сетей водоснабжения (2Д 100мм) от точки подключения объекта заявителя до точки подключения к централизованным сетям водоснабжения (траншейный способ прокладки) – 20553,02 тыс. руб. за 1 п.км.

- Ставка тарифа на покрытие расходов на прокладку сетей водоснабжения (2Д 125мм) от точки подключения объекта заявителя до точки подключения к централизованным сетям водоснабжения (траншейный способ прокладки) – 20691,34 тыс. руб. за 1 п.км.

- Ставка тарифа на покрытие расходов на прокладку сетей водоснабжения (2Д 150мм) от точки подключения объекта заявителя до точки подключения к централизованным сетям водоснабжения (траншейный способ прокладки) – 22984,44 тыс. руб. за 1 п.км.

- Ставка тарифа на покрытие расходов на прокладку сетей водоснабжения (2Д 200мм) от точки подключения объекта заявителя до точки подключения к централизованным сетям водоснабжения (траншейный способ прокладки) – 23087,20 тыс. руб. за 1 п.км.

- Ставка тарифа на покрытие расходов на прокладку сетей водоотведения (Д 160мм) от точки подключения объекта заявителя до точки подключения к централизованным сетям водоотведения (траншейный способ прокладки) – 20150,59 тыс. руб. за 1 п.км.

- Ставка тарифа на покрытие расходов на прокладку сетей водоснабжения (Д 100мм, 2Д 100мм, Д 125мм, 2Д 125мм) от точки подключения объекта заявителя до точки подключения к централизованным сетям водоснабжения (бестраншейный способ прокладки) – 29214,59 тыс. руб. за 1 п.км.

- Ставка тарифа на покрытие расходов на прокладку сетей водоснабжения (Д 150мм, 2Д 150мм) от точки подключения объекта заявителя до точки подключения к централизованным сетям водоснабжения (бестраншейный способ прокладки) – 30794,81 тыс. руб. за 1 п.км.

- Ставка тарифа на покрытие расходов на прокладку сетей водоснабжения (Д 200мм, 2Д 200мм) от точки подключения объекта заявителя до точки подключения к централизованным сетям водоснабжения (бестраншейный способ прокладки) – 31478,98 тыс. руб. за 1 п.км.

- Ставка тарифа на покрытие расходов на прокладку сетей водоотведения (Д 160мм, 2Д 160мм) от точки подключения объекта заявителя до точки подключения к централизованным сетям водоотведения (бестраншейный способ прокладки) – 30794,81 тыс. руб. за 1 п.км.

- Ставка тарифа на покрытие расходов на прокладку сетей водоотведения (Д 200мм, 2Д 200мм) от точки подключения объекта заявителя до точки подключения к централизованным сетям водоотведения (бестраншейный способ прокладки) – 31478,98 тыс. руб. за 1 п.км.

Указанные ставки тарифов для расчета платы за подключение установлены на срок: с 01.01.2021 г. по 31.12.2021 г.

В случае наличия в границах земельного участка существующих сетей водоснабжения и (или) водоотведения размещение объекта предусмотреть строго за пределами охранных зон сетей в соответствии норм СП.

Кроме того, в случае наличия в границах земельного участка существующих сетей водоснабжения и водоотведения Администрации г. Перми установить публичные сервитуты для использования земельного участка в целях ремонта сетей водопровода и канализации.

При проработке возможности строительства на данной площадке, определения объекта и уточнения необходимых мощностей до начала разработки

рабочего проекта, Заказчику (правообладателю земельного участка) необходимо получить технические условия подключения объекта капитального строительства к системам водоснабжения и водоотведения.

Для получения технических условий подключения объекта капитального строительства к системам водоснабжения и водоотведения, Заказчику (правообладателю земельного участка) необходимо обратиться с соответствующим запросом в ООО «НОВОГОР-Прикамье» и предоставить пакет документов в соответствии Постановлением Правительства РФ от 13.02.06г. №83, в том числе:

✓ Нотариально заверенные копии учредительных документов, а так же документы, подтверждающие полномочия лица, подписавшего запрос (для ЮЛ – устав, свидетельство о регистрации ЮЛ, свидетельство о постановке ЮЛ на налоговый учет, протокол общего собрания (совета директоров), решение единственного участника или иной документ о назначении руководителя, доверенность на право подписи заявления; для ФЛ – копия паспорта);

✓ Копии правоустанавливающих документов на земельный участок (для собственника – копия свидетельства о государственной регистрации права либо выписка из ЕГРП установленного образца; для арендатора – копия действующего договора аренды с отметкой о его государственной регистрации);

✓ Информацию о границах земельного участка, на котором планируется осуществить строительство объекта капитального строительства или на котором расположен реконструируемый объект капитального строительства (копия утвержденного в установленном порядке плана границ земельного участка);

✓ Информацию о разрешенном использовании земельного участка с указанием основания его определения (определяется и указывается на основании Постановления Администрации города о предоставлении земельного участка или «Правил землепользования и застройки г. Перми», утвержденных решением Пермской городской Думы от 26.06.2007 г. № 143 или в соответствии с Градостроительным планом земельного участка (при его наличии));

✓ Информацию о предельных параметрах разрешенного строительства (реконструкции) объектов капитального строительства, соответствующих данному земельному участку, с указанием основания их определения (определяется и указывается на основании проекта или строительных норм и правил);

✓ Планируемый срок ввода в эксплуатацию объекта капитального строительства (в т.ч. с расшифровкой по очередям, при их наличии);

✓ Необходимые виды ресурсов, получаемых от сетей инженерно-технического обеспечения и планируемую величину необходимой подключаемой нагрузки.

✓ Ситуационный план расположения объекта в масштабе 1:500.

✓ Кроме того, в заявлении (запросе) о выдаче технических условий должно быть указано (в том числе): адрес; назначение объекта; площадь (м<sup>2</sup>), строительный объем (м<sup>3</sup>), этажность, класс функциональной пожарной опасности зданий объекта.

Так же, для подготовки технических условий подключения к сетям водоснабжения и водоотведения вышеуказанного объекта, с целью проведения оценочного (гидравлического) расчета подключения и определения возможных

точек подключения к сетям водопровода и канализации, определения свободной мощности сетей и объема мероприятий, необходимых к выполнению на системах водоснабжения и водоотведения для создания технической возможности подключения, необходимо предоставить расчет расходов водопотребления и водоотведения подключаемого объекта с расшифровкой, выполненный лицензированной проектной организацией, имеющей допуск на проектирование, выданный саморегулируемой организацией (СРО), в соответствии с действующими нормами на территории РФ.

В расчете необходимо указать исходные данные для объекта, в том числе: тип потребителя, количество пожарных кранов в проектируемом здании; строительный объем здания (м<sup>3</sup>); класс функциональной пожарной опасности объекта, количество приборов ХВС и ГВС и т.д.

Весь расчет необходимо выполнить со ссылкой на нормативные документы, действующие на территории РФ, с предоставлением сводной таблицы по запрашиваемым расходам водопотребления и водоотведения, в том числе на полив и нужды пожаротушения и свидетельство о допуске СРО, выданного проектной организацией.

Ввиду отсутствия данных о посадке проектируемого объекта и, соответственно, точных длин технологических разрывов до сетей водоснабжения и водоотведения, а так же информации о технических характеристиках и параметрах проектируемого объекта, исходя из которых определяются планируемые расходы на нужды наружного и внутреннего пожаротушения (класс функциональной пожарной опасности объекта, этажность, строительный объем (м<sup>3</sup>), количество пожарных кранов в проектируемом объекте и т.д.), ООО «НОВОГОР-Прикамье» не может определить точные объемы и стоимости мероприятий для наличия технической возможности подключения объекта и предоставить Вам информацию о плате за подключение.

Также, после уточнения Заказчиком по строительству максимальных планируемых объемов водопотребления и водоотведения, возможно возникновение дополнительных мероприятий, необходимых к выполнению на системах водоснабжения и водоотведения.

Настоящие технические условия на подключение к сетям водоснабжения и водоотведения конкурсной площадки для размещения многоэтажной жилой застройки (высотной застройки) по ул.Писарева,8, кадастровый номер земельного участка 59:01:2912534:215 в Орджоникидзевском районе г.Перми, выданные для формирования пакета конкурсной документации, не дают права на проектирование и строительство объекта капитального строительства.

Срок действия технических условий - 3 года.

По истечении этого срока параметры выданных технических условий могут быть изменены.

Главный управляющий директор 

В.В. Глазков

15.07 2021 № 173/22/975  
На \_\_\_\_\_ от \_\_\_\_\_

Начальнику отдела  
градостроительной подготовки  
территорий УТПиМР  
Департамента градостроительства  
и архитектуры администрации  
г. Перми  
А.В. Никулину

ул. Сибирская, 15,  
г. Пермь, 614000

О технологическом присоединении

Уважаемый Александр Владимирович!

Филиал ОАО «МРСК Урала» – «Пермэнерго» по результатам рассмотрения Вашего обращения от 05.07.2021 № 059-22-01-20/2-1208 о получении технических условий с указанием информации о плате за технологическое присоединение энергопринимающих устройств объектов к сетям электроснабжения сообщает следующее.

Филиал ОАО «МРСК Урала» – «Пермэнерго» имеет техническую возможность технологического присоединения к электросетям филиала планируемого к строительству объекта жилищного строительства, расположенного по адресу г. Пермь, ул. Писарева, 8 (ЗУ кад. № 59:01:2912534:215) с предполагаемой максимальной мощностью энергопринимающих устройств 865 кВт.

В соответствии с п.1 ст.21, п.1 ст.26 Федерального закона от 26.03.2003г. №35-ФЗ «Об электроэнергетике» порядок технологического присоединения к электрическим сетям регламентирован Правилами технологического присоединения энергопринимающих устройств потребителей электрической энергии, объектов по производству электрической энергии, а также объектов электросетевого хозяйства, принадлежащих сетевым организациям и иным лицам, к электрическим сетям, утвержденными Постановлением Правительства РФ от 27.12.2004г. №861 (далее – Правила).

В силу п. 6 Правил технологическое присоединение осуществляется на основании договора, заключаемого между сетевой организацией и юридическим или физическим лицом. Перечень мероприятий по технологическому присоединению определяется в технических условиях.

Согласно пунктам 15, 25, 25.1 Правил технические условия являются неотъемлемым приложением к соответствующему договору технологического присоединения и представляют собой техническое решение присоединения конкретного энергопринимающего устройства к сетям электросетевой организации, которое предусматривает точки присоединения, требования к усилению существующей сети, иные технические требования.

При этом Правилами не предусмотрена подготовка и выдача сетевой организацией частным лицам либо органам государственной власти (местного самоуправления) каких-либо предварительных технических условий на подключение к электрическим сетям без подачи заявки на технологическое присоединение.

Технические условия для технологического присоединения предоставляются заявителю сетевой организацией вместе с договором о технологическом присоединении на основании пункта 15 Правил.

Размер платы за технологическое присоединение определяется по утвержденным тарифам согласно Постановлению Министерства тарифного регулирования и энергетики Пермского края, действующего на момент заключения договора. В настоящий момент действует Постановление Министерства тарифного регулирования и энергетики Пермского края от 29.12.2020 № 171-гп.

На основании вышеизложенного, для получения технических условий и заключения договора на технологическое присоединение необходимо направить в адрес филиала «Пермэнерго» соответствующую заявку на технологическое присоединение с указанием сведений и приложением необходимых документов в соответствии с пунктами 8, 9, 10, 11, 12 Правил.

Дополнительно сообщаем, что при подготовке ГПЗУ необходимо предусмотреть коридоры для строительства кабельных линий и место для размещения трансформаторных подстанций.

Заявки на технологическое присоединение к электрическим сетям филиала «Пермэнерго» принимаются по адресу: Пермский край, г. Пермь, ул. Камчатовская, 26, 1-й этаж (Центр обслуживания клиентов). Так же заявки на технологическое присоединение можно подать через единый федеральный портал электросетевых услуг группы компаний «Россети» - ПОРТАЛ-ТП.РФ.

Начальник УТПиПР



А.А. Александров

Крамер М.А.  
8(342) 243-43-28



ул. Сибирская, 67, г. Пермь, Россия, 614039  
тел. +7 (342) 243- 7859, факс +7 (342) 243-6177  
www.tplusgroup.ru; e-mail: psk2@tplusgroup.ru

1 2 0 7 2 1 № 510191-04-03370

на № 51000-13-11497 от 05.07.2021

Начальнику Департамента  
градостроительства и архитектуры  
администрации г. Перми

М. В. Норовой

ул. Сибирская, 15, г. Пермь, 614000  
тел./факс: (342)212-72-57 / (342) 212-68-28

e-mail: dgagpzu@gorodperm.ru  
dqa@gorodperm.ru

### ***Технические условия подключения к тепловым сетям***

г. Пермь

1. Заказчик: Департамент градостроительства и архитектуры администрации г. Перми.
2. Подключаемый объект: Земельный участок с кадастровым номером 59:01:2912534:215, расположенный по адресу: г. Пермь, ул. Писарева, 8, с целью использования: с целью размещения многоэтажной жилой застройки (высотная застройка).
3. Источник теплоснабжения: ТЭЦ-13
4. Возможные точки присоединения к тепловым сетям: К-44 на тепловой сети М3-01 2Ду400
5. Тепловая нагрузка в возможных точках подключения: Q<sub>макс.</sub> = 1,17 Гкал/ч
6. Срок подключения к тепловым сетям: не определен
7. Информация о плате за подключение:
  - подключение объекта капитального строительства к сетям инженерно-технического обеспечения осуществляется на основании договора, порядок заключения и исполнения указанного договора, существенные условия такого договора, права и обязанности сторон определяются в соответствии с законодательством Российской Федерации;
  - нормативный срок подключения: в соответствии с п. 42 Постановления Правительства РФ № 787 от 05.07.2018г.
  - информация о порядке определения размера платы за подключение: тариф, установленный Министерством тарифного регулирования и энергетики Пермского края.
8. Срок действия технических условий: в соответствии с п. 10в, п. 13 Постановления Правительства РФ № 787 от 05.07.2018
9. Подключение возможно при наличии полосы отвода для строительства тепловой сети от точки подключения (п. 4) до границы земельного участка подключаемого объекта.

Технический директор – главный инженер  
Пермских тепловых сетей ООО «ПСК»



С. В. Гужев





**АДМИНИСТРАЦИЯ  
ГОРОДА ПЕРМИ  
ДЕПАРТАМЕНТ  
ОБЩЕСТВЕННОЙ  
БЕЗОПАСНОСТИ**

Сибирская ул., д. 10, Пермь, 614000  
тел./факс (342) 212-31-25  
e-mail: dob@gorodperm.ru  
http://www.gorodperm.ru

Начальнику отдела  
градостроительной подготовки  
территорий управления  
территориального планирования и  
механизмов реализации  
департамента градостроительства  
и архитектуры администрации  
города Перми  
Никулину А.В.

22.07.2021 № 059-10-01-27/3-842

На № 059-22-01-20/3-2450 от 09.07.2021

**О представлении информации**

Уважаемый Александр Владимирович!

В ответ на обращение департамента градостроительства и архитектуры администрации города Перми, связанное с формированием конкурсной документации по предоставлению земельных участков на территории города Перми, сообщаем следующее.

1. Земельный участок с кадастровым номером 59:01:4211168:262 площадью 1358 кв. м по ул. Нагорная, 16 для индивидуального жилищного строительства (далее – ИЖС) в Мотовилихинском районе города Перми.

В соответствии с дорожной картой по строительству сетей водоснабжения на 2024-2028 годы, представленной департаментом жилищно-коммунального хозяйства администрации города Перми письмом от 16.04.2021 № 059-04-17/3-506, в микрорайоне Висим в 2027-2028 годы запланировано строительство сетей водоснабжения без указания улиц, на которых планируется их размещение.

На данной территории ближайший участковый пункт полиции расположен по адресу: ул. Постановова, 7. В настоящее время потребность в обеспечении служебными помещениями участковых уполномоченных полиции в микрорайоне Висим отсутствует.

Помещения для аварийно-спасательных формирований на указанной территории отсутствуют. В настоящее время потребность в обеспечении служебными помещениями для аварийно-спасательных формирований в указанном районе отсутствует.

Строительство пожарного водоема в указанном микрорайоне не запланировано, иные источники противопожарного водоснабжения (далее – ИПВ) в радиусе 200 м отсутствуют.

Объекты гражданской обороны и организации, отнесенные к категории по гражданской обороне, отсутствуют. Планом гражданской обороны строительство объектов гражданской обороны не предусмотрено.



Территория находится в зоне действия региональной автоматизированной системы централизованного оповещения населения города Перми, установленной по ул. Красногвардейская, 5 – 600 м. Установка дополнительного оборудования оповещения для обеспечения полного покрытия запланированной территории не требуется.

Таким образом, в настоящее время планируемый к предоставлению на аукционе земельный участок не соответствует требованиям пожарной безопасности в части обеспечения ИПВ.

2. Земельный участок с кадастровым номером 59:01:0919006:128 площадью 1922 кв. м по ул. Окраинная, 8в для ИЖС в Мотовилихинском районе города Перми.

На данной территории ближайшие участковые пункты полиции расположены по адресу: ул. Ким, 5 и ул. Агатовая, 28. В настоящее время потребность в обеспечении служебными помещениями участковых уполномоченных полиции в микрорайоне Крольчатник отсутствует.

Помещения для аварийно-спасательных формирований на указанной территории отсутствуют. В настоящее время потребность в обеспечении служебными помещениями для аварийно-спасательных формирований в микрорайоне Крольчатник отсутствует.

Расположение пожарного водоема по адресу: ул. Окраинная, 1, находящегося на содержании МКУ «Благоустройство Мотовилихинского района», в радиусе 160 м, соответствует установленному нормативному расстоянию.

Объекты гражданской обороны и организации, отнесенные к категории по гражданской обороне, отсутствуют. Планом гражданской обороны строительство объектов гражданской обороны не предусмотрено.

Земельный участок не попадает в зону действия региональной автоматизированной системы централизованного оповещения населения города Перми. Необходимо предусмотреть дополнительное размещение узлов оповещения, согласно пунктов 6.38, 6.39 СП 165.1325800.2014 «Свод правил. Инженерно-технические мероприятия по гражданской обороне. Актуализированная редакция СНиП 2.01.51-90».

Таким образом, в настоящее время планируемый к предоставлению на аукционе земельный участок соответствует требованиям пожарной безопасности.

3. Земельный участок с кадастровым номером 59:01:1718025:137 площадью 751 кв. м по ул. Новосельская, 1а для ИЖС в Кировском районе города Перми.

На данной территории ближайший участковый пункт полиции расположен по адресу: ул. Судозаводская, 8. В настоящее время потребность в обеспечении служебными помещениями участковых уполномоченных полиции в микрорайоне Кировский отсутствует.

Помещения для аварийно-спасательных формирований на указанной территории отсутствуют. В настоящее время потребность в обеспечении



служебными помещениями для аварийно-спасательных формирований в микрорайоне Кировский отсутствует.

Расположение пожарного гидранта по адресу: ул. Высокая, 6 (территория школы № 71), находящегося на содержании ООО «НОВОГОР-Прикамье», на расстоянии 150 м, и пожарного водоема по ул. Высокая, 6 (территория школы № 71) в радиусе 100 м соответствуют установленному нормативному расстоянию.

Объекты гражданской обороны и организации, отнесенные к категории по гражданской обороне, отсутствуют. Планом гражданской обороны строительство объектов гражданской обороны не предусмотрено.

Территория находится в зоне действия региональной автоматизированной системы централизованного оповещения населения города Перми, установленной по ул. Высокая, 6 – 600 м. Установка дополнительного оборудования оповещения для обеспечения полного покрытия запланированной территории не требуется.

Таким образом, в настоящее время планируемый к предоставлению на аукционе земельный участок соответствует требованиям пожарной безопасности в части обеспечения ИПВ.

4. Земельный участок с кадастровым номером 59:01:4411068:558 площадью 3399 кв. м по ул. Василия Васильева (рядом с № 4) в Свердловском районе города Перми с целью размещения магазина.

В соответствии с дорожной картой по строительству сетей водоснабжения на 2024-2028 годы, представленной департаментом жилищно-коммунального хозяйства администрации города Перми письмом от 16.04.2021 № 059-04-17/3-506, в микрорайоне Бахаревка не запланировано строительство сетей водоснабжения.

На данной территории ближайший участковый пункт полиции расположен по адресу: ул. Героев Хасана, 151. В настоящее время потребность в обеспечении служебными помещениями участковых уполномоченных полиции в микрорайоне Бахаревка отсутствует.

Помещения для аварийно-спасательных формирований на указанной территории отсутствуют. В настоящее время потребность в обеспечении служебными помещениями для аварийно-спасательных формирований в микрорайоне Бахаревка отсутствует.

Строительство пожарного водоема в указанном микрорайоне запланировано на пересечении улиц 1-я Бахаревская/Пристанционная, расположение которого не соответствует установленному нормативному расстоянию.

Объекты гражданской обороны и организации, отнесенные к категории по гражданской обороне, отсутствуют. Планом гражданской обороны строительство объектов гражданской обороны не предусмотрено.

Территория находится в зоне действия региональной автоматизированной системы централизованного оповещения населения города Перми, установленной по ул. Героев Хасана, 109/2Б – 1 500 м. Установка

дополнительного оборудования оповещения для обеспечения полного покрытия запланированной территории не требуется.

В настоящее время планируемый к предоставлению на аукционе земельный участок не соответствует требованиям пожарной безопасности в части обеспечения источниками противопожарного водоснабжения.

В случае принятия решения о размещении магазина в целях обеспечения безопасности необходимо соблюдать нормы и требования действующего законодательства: Федеральных законов от 21 декабря 1994 г. № 69-ФЗ «О пожарной безопасности» и от 22 июля 2008 г. № 123-ФЗ «Технический регламент о требованиях пожарной безопасности», Региональных нормативов градостроительного проектирования «Расчетные показатели обеспеченности населения Пермского края объектами пожарной охраны», утвержденных постановлением Правительства Пермского края от 22 июля 2016 г. № 489-п, Свода правил 8.13130.2020 «Системы противопожарной защиты. Источники наружного противопожарного водоснабжения. Требования пожарной безопасности», Свода правил 4.13130 «Системы противопожарной защиты. Ограничение распространения пожара на объектах защиты. Требования к объемно-планировочным и конструктивным решениям» и иной документации, касающейся норм противопожарной безопасности, обеспечив размещение источников противопожарного водоснабжения для тушения пожаров (пожарные водоемы (резервуары) и пожарные гидранты) из условия обслуживания ими зданий, сооружений, а также территорий организаций, находящихся в радиусе 200 м; а также требуемое расстояние до существующих строений для обеспечения подъезда и разворота пожарной техники.

5. Земельный участок с кадастровым номером 59:01:3210373:193 площадью 4019 кв. м по ул. Борцов Революции, 2б в Ленинском районе города Перми с целью размещения магазина.

В соответствии с дорожной картой по строительству сетей водоснабжения на 2024-2028 годы, представленной департаментом жилищно-коммунального хозяйства администрации города Перми письмом от 16.04.2021 № 059-04-17/3-506, в микрорайоне Средняя Курья в 2024 году запланировано строительство сетей водоснабжения без указания улиц, на которых планируется их размещение.

Расположение пожарного водоема по адресу: ул. Борцов Революции, 2а (территория АЗС) в радиусе 100 м соответствует установленному нормативному расстоянию.

На данной территории ближайший участковый пункт полиции расположен по адресу: ул. Профессора Дедюкина, 7. В настоящее время потребность в обеспечении служебными помещениями участковых уполномоченных полиции в микрорайоне Средняя Курья отсутствует.

Помещения для аварийно-спасательных формирований на указанной территории отсутствуют. В настоящее время потребность в обеспечении служебными помещениями для аварийно-спасательных формирований в микрорайоне Средняя Курья отсутствует.



Объекты гражданской обороны и организации, отнесенные к категории по гражданской обороне, отсутствуют. Планом гражданской обороны строительство объектов гражданской обороны не предусмотрено.

Земельный участок не попадает в зону действия региональной автоматизированной системы централизованного оповещения населения города Перми. Необходимо предусмотреть дополнительное размещение узлов оповещения, согласно пунктов 6.38, 6.39 СП 165.1325800.2014 «Свод правил. Инженерно-технические мероприятия по гражданской обороне. Актуализированная редакция СНиП 2.01.51-90».

В настоящее время планируемый к предоставлению на аукционе земельный участок соответствует требованиям пожарной безопасности в части обеспечения источниками противопожарного водоснабжения.

В случае принятия решения о размещении на вышеуказанной территории магазина в целях обеспечения безопасности необходимо соблюдать нормы и требования действующего законодательства: Федеральных законов от 21 декабря 1994 г. № 69-ФЗ «О пожарной безопасности» и от 22 июля 2008 г. № 123-ФЗ «Технический регламент о требованиях пожарной безопасности», Региональных нормативов градостроительного проектирования «Расчетные показатели обеспеченности населения Пермского края объектами пожарной охраны», утвержденных постановлением Правительства Пермского края от 22 июля 2016 г. № 489-п, Свода правил 8.13130.2020 «Системы противопожарной защиты. Источники наружного противопожарного водоснабжения. Требования пожарной безопасности», Свода правил 4.13130 «Системы противопожарной защиты. Ограничение распространения пожара на объектах защиты. Требования к объемно-планировочным и конструктивным решениям» и иной документации, касающейся норм противопожарной безопасности, обеспечив размещение источников противопожарного водоснабжения для тушения пожаров (пожарные водоемы (резервуары) и пожарные гидранты) из условия обслуживания ими зданий, сооружений, а также территорий организаций, находящихся в радиусе 200 м; а также требуемое расстояние до существующих строений для обеспечения подъезда и разворота пожарной техники.

6. Земельный участок с кадастровым номером 59:01:2912534:215 площадью 3206 кв. м по ул. Писарева, 8 в Орджоникидзевском районе города Перми с целью размещения многоэтажной жилой застройки (высотная застройка).

В соответствии с дорожной картой по строительству сетей водоснабжения на 2024-2028 годы, представленной департаментом жилищно-коммунального хозяйства администрации города Перми письмом от 16.04.2021 № 059-04-17/3-506, в микрорайоне Гайва в 2026-2027 годы запланировано строительство сетей водоснабжения без указания улиц, на которых планируется их размещение.

Расположение пожарных водоемов по адресам: ул. Писарева, 6 и ул. Вильямса, 39, находящихся на содержании ООО «НОВОГОР-Прикамье», на расстоянии 100 м соответствует установленному нормативному расстоянию.

На данной территории ближайшие участковые пункты полиции расположены по адресам: ул. Никитина, 18 и ул. Репина, 18. В настоящее время потребность в обеспечении служебными помещениями участковых уполномоченных полиции в микрорайоне Гайва отсутствует.

Помещения для аварийно-спасательных формирований на данной территории отсутствуют. В настоящее время потребность в обеспечении служебными помещениями для аварийно-спасательных формирований в микрорайоне Гайва отсутствует.

Объекты гражданской обороны и организации, отнесенные к категории по гражданской обороне, отсутствуют. Планом гражданской обороны строительство объектов гражданской обороны не предусмотрено.

Территория находится в зоне действия региональной автоматизированной системы централизованного оповещения населения города Перми, установленной по ул. Барнаульской, 4 (сирена С-40) – 500 м. Установка дополнительного оборудования оповещения для обеспечения полного покрытия запланированной территории не требуется.

В настоящее время планируемый к предоставлению на аукционе земельный участок соответствует требованиям пожарной безопасности в части обеспечения источниками противопожарного водоснабжения.

С уважением,  
начальник департамента



А.А. Падучев

Иванов Павел Алексеевич  
Соловьева Любовь Михайловна  
Фаллош Владимир Иванович  
212-40-33  
Казаринова Марина Викторовна  
212-17-17 доб. 710





**АДМИНИСТРАЦИЯ  
ГОРОДА ПЕРМИ  
ДЕПАРТАМЕНТ ЖИЛИЩНО-  
КОММУНАЛЬНОГО  
ХОЗЯЙСТВА**

Ленина ул., д. 34, Пермь, 614000  
тел./факс (342) 212-29-55  
e-mail: communal@gorodperm.ru  
http://www.gorodperm.ru

14.07.2021 № 059-04-17/3-981-пр

На № 059-22-01-20/3-2459 от 09.07.2021

**О направлении информации**

Начальнику отдела  
градостроительной подготовки  
территорий управления  
территориального планирования  
и механизмов реализации  
департамента градостроительства  
и архитектуры администрации  
города Перми  
Никулину А.В.

**Уважаемый Александр Владимирович!**

Рассмотрев Ваше письмо, о предоставлении информации учтены ли мероприятия по строительству сетей водоснабжения и водоотведения в Схемах водоснабжения и водоотведения города Перми, утвержденных постановлением администрации города Перми от 28.12.2018 № 1085, на период до 2028 года (далее – Схемы) на территориях указанных в письме, сообщаем следующее.

Земельный участок	Мероприятия, предусмотренные в Схемах
С кадастровым номером 59:01:4211168:262 площадью 1358 кв. м по ул. Нагорная, 16 для индивидуального жилищного строительства в Мотовилихинском районе города Перми	Схемами предусмотрено строительство сетей водоснабжения. В рамках муниципальной программы «Развитие системы жилищно-коммунального хозяйства в городе Перми», утвержденной постановлением администрации города Перми от 19.10.2018 № 794 разработана проектно-сметная документация на строительство водопроводных сетей в мкр. Висим. Для определения технической возможности подключения объекта капитального строительства к сетям водоснабжения и водоотведения необходимо обратиться к гарантирующей организации для проведения гидравлического расчета.
С кадастровым номером 59:01:0919006:128 площадью 1922 кв. м по ул. Окраинная, 8в для индивидуального жилищного строительства в Мотовилихинском районе города Перми	Схемами не предусмотрено строительство сетей водоснабжения и водоотведения. Водоснабжение в деревне Крольчатник осуществляется от муниципальной скважины, переданной в хозяйственное ведение МП «Пермводоканал».
С кадастровым номером 59:01:1718025:137 площадью 751 кв. м по ул. Новосельская, 1а	Схемами не предусмотрено строительство сетей водоснабжения и водоотведения.



для индивидуального жилищного строительства в Кировском районе города Перми	Для определения технической возможности подключения объекта капитального строительства к сетям водоснабжения и водоотведения необходимо обратиться к гарантирующей организации для проведения гидравлического расчета.
С кадастровым номером 59:01:4411068:558 площадью 3399 кв. м по ул. Василия Васильева (рядом с № 4) в Свердловском районе города Перми с целью размещения магазина	Схемами не предусмотрено строительство сетей водоснабжения и водоотведения. Для определения технической возможности подключения объекта капитального строительства к сетям водоснабжения и водоотведения необходимо обратиться к гарантирующей организации для проведения гидравлического расчета.
С кадастровым номером 59:01:3210373:193 площадью 4019 кв. м по ул. Борцов Революции, 26 в Ленинском районе города Перми с целью размещения магазина	Схемами предусмотрено строительство сетей водоснабжения и водоотведения. Муниципальной программой «Развитие системы жилищно-коммунального хозяйства в городе Перми», утвержденной постановлением администрации города Перми от 19.10.2018 № 794 предусмотрено строительство сети водоснабжения в микрорайоне Средняя Курья по ул. Борцов Революции, срок реализации 2021-2023 г.
С кадастровым номером 59:01:2912534:215 площадью 3206 кв. м по ул. Писарева, 8 в Орджоникидзевском районе города Перми с целью размещения многоэтажной жилой застройки (высотная застройка)	Схемами предусмотрено строительство сетей водоснабжения и водоотведения на территории индивидуальной жилой застройки. Для определения технической возможности подключения объекта капитального строительства к сетям водоснабжения и водоотведения необходимо обратиться к гарантирующей организации для проведения гидравлического расчета.

С уважением,  
первый заместитель начальника



О.Л. Белоусов







**АДМИНИСТРАЦИЯ  
ГОРОДА ПЕРМИ  
УПРАВЛЕНИЕ ПО ЭКОЛОГИИ  
И ПРИРОДОПОЛЬЗОВАНИЮ**

Советская ул., д. 22, Пермь, 614000  
тел./факс (342) 210-99-91  
e-mail: uer@gorodperm.ru  
http://www.gorodperm.ru

14.07.2021 № 059-33-01-10/3-282

На № 059-22-01-20/3-2369 от 06.07.2021

**О выдаче перечня мероприятий**

Начальнику отдела  
градостроительной подготовки  
территорий управления  
территориального планирования и  
механизмов реализации  
Никулину А.В.

Уважаемый Александр Владимирович!

Для формирования пакета аукционной документации с целью предоставления земельного участка с кадастровым номером 59:01:2912534:215 по ул.Писарева,8 в Орджоникидзевском районе города Перми с целью размещения многоэтажной жилой застройки (высотная застройка), управление по экологии и природопользованию администрации города Перми направляет перечень мероприятий по охране окружающей среды.

Приложение: Перечень мероприятий по охране окружающей среды на 1 л. в 1 экз.

С уважением,  
начальник управления



Д.Н.Андреев

Карнарук Татьяна Афанасьевна  
212 56 92





АДМИНИСТРАЦИЯ  
ГОРОДА ПЕРМИ

Победителю конкурса

УПРАВЛЕНИЕ ПО ЭКОЛОГИИ  
И ПРИРОДОПОЛЬЗОВАНИЮ

Советская ул., д. 22, Пермь, 614000  
тел./факс (342) 210-99-91  
e-mail: uep@gorodperm.ru  
http://www.gorodperm.ru

№ \_\_\_\_\_  
На № \_\_\_\_\_ от \_\_\_\_\_

**Перечень мероприятий по охране окружающей среды № 131 от 14.07.2021**

**Наименование и адрес объекта** – Строительство многоэтажной жилой застройки по ул.Писарева,8 (кад.н. 59:01:2912534:215) в Орджоникидзевском районе города Перми.

**Инициатор деятельности** – Победитель конкурса.

**Условия строительства:**

1. Проектом предусмотреть:

1.1. Максимальное сохранение существующих деревьев.

1.2. Снос деревьев, попадающих под пятно застройки, вести на основании акта комиссионного обследования зеленых насаждений в соответствии с решением Пермской городской Думы от 26.08.2014 г. № 155. Указанный акт должен быть составлен на основании проектной документации. Остальные деревья сохранить.

1.3. Восстановление зеленых насаждений вести в соответствии с решением Пермской городской Думы от 26 августа 2014 г. № 155.

1.4. Сбор и отвод ливневых вод с использованием вариантов решений в зависимости от:

а) наличия централизованной системы ливневой канализации;

б) площади водосбора с учетом транзитных вод с прилегающей территории;

в) угла наклона рельефа, включающий прилегающие территории;

г) применения иных решений равномерного отвода поверхностного стока с запрашиваемой территории на прилегающие территории.

1.5. Определение видов образующихся отходов и мест их размещения на период эксплуатации.

1.6. Конкретные мероприятия по охране окружающей среды на период строительства, включая:

- установку временного защитного ограждения строительной площадки,

- ограждение существующих зеленых насаждений, не попадающих под пятно застройки,

- прокладку коммуникаций осуществлять на расстоянии не менее 2 м от ствола дерева, чтобы не повредить корневую систему,

- не использовать приствольные круги существующих деревьев (Ø 1м) под складирование материалов и установки временных сооружений,

- определение видов и объемов образующихся отходов и мест их размещения,

- систематический вывоз отходов,

- недопущение загрязнения атмосферы, почвы и подземных вод,

- предотвращение выноса грязи автотранспортом, выезжающим со строительной площадки.

**Срок действия перечня мероприятий** - 3 года.

Начальник управления

 Д.Н. Андреев





**ГОСУДАРСТВЕННАЯ ИНСПЕКЦИЯ  
ПО ОХРАНЕ ОБЪЕКТОВ КУЛЬТУРНОГО  
НАСЛЕДИЯ ПЕРМСКОГО КРАЯ**

Ул. 25 Октября, д. 18а, г. Пермь, 614000  
Тел. (342) 212-05-29, факс (342) 212-05-88  
E-mail: info@giokn.permkrai.ru  
ОКПО 15529947, ОГРН 1175958018576  
ИНН/КПП 5902043202/590201001

06.08.2021 № Исх55-01-17.2-294

059-22-01-20/2-1214 от 06.07.2021  
На № \_\_\_\_\_ от \_\_\_\_\_

По возможности размещения  
объектов на испрашиваемом  
земельном участке в г. Перми

Начальнику отдела  
градостроительной  
подготовки территорий  
управления территориального  
планирования и механизмов  
реализации департамента  
градостроительства и  
архитектуры администрации  
г. Перми

Никулину А.В.

Уважаемый Александр Владимирович!

Рассмотрев Ваш запрос, Государственная инспекция по охране объектов культурного наследия Пермского края сообщает следующее.

На момент обращения в границах земельного участка с кадастровым номером 59:01:2912534:215 по ул. Писарева, 8 в Орджоникидзевском районе города Перми, испрашиваемого с целью размещения многоэтажной жилой застройки (высотная застройка), объекты культурного наследия, включенные в единый государственный реестр, либо выявленные объекты культурного наследия, а также объекты, обладающие признаками объекта культурного наследия, отсутствуют. Участок расположен вне зон охраны и защитных зон объектов культурного наследия. В соответствии с федеральными законами ограничения для размещения капитальных объектов на испрашиваемом участке, по условиям охраны объектов культурного наследия, не имеются.

Заместитель начальника



Д.А. Изосимов

Вильданов Родион Фаясович  
212 50 96





АДМИНИСТРАЦИЯ  
ГОРОДА ПЕРМИ  
ДЕПАРТАМЕНТ ДОРОГ  
И БЛАГОУСТРОЙСТВА

Ленина ул., д. 25, Пермь, 614000  
тел./факс (342) 212-62-80  
e-mail:ddb@gorodperm.ru  
http://www.gorodperm.ru

14.07.2021 № 059-24-01-36/3-1456  
059-22-01-20/3-2368 от 06.07.2021

На № \_\_\_\_\_ от \_\_\_\_\_  
**Заключение о возможности  
размещения объектов**

Начальнику отдела  
градостроительной подготовки  
территорий управления  
территориального планирования и  
механизмов реализации  
департамента градостроительства  
и архитектуры администрации  
города Перми  
Никулину А.В.

Уважаемый Александр Владимирович!

Департамент дорог и благоустройства администрации города Перми считает возможным предоставление земельного участка с кадастровым номером 59:01:2912534:215 по ул. Писарева, 8 в Орджоникидзевском районе города Перми с целью размещения многоэтажной жилой застройки (высотная застройка), при следующих условиях.

Поверхностный водоотвод решить посредством строительства ливневой канализации с устройством локальных очистных сооружений, с присоединением в существующую сеть ливневой канализации.

Предусмотреть ликвидацию разрушений, а также повреждений существующего дорожного покрытия.

Предусмотреть электроосвещение территории объекта.

Предусмотреть наружное освещение подъезда до территории земельного участка отведенного под застройку.

Стоянку для временного хранения транспорта разместить в границах отведенного под строительство участка вне территории общего пользования.

Предусмотреть присоединение к улично-дорожной сети в асфальтобетонном покрытии.




Получить от владельца автомобильной дороги согласие на размещение примыкающего подъезда к дороге.

Временный подъезд, а также обустройство и содержание строительной площадки организовать в соответствии с решением Пермской городской Думы от 15.12.2020 №277 «Об утверждении Правил благоустройства территории города Перми».

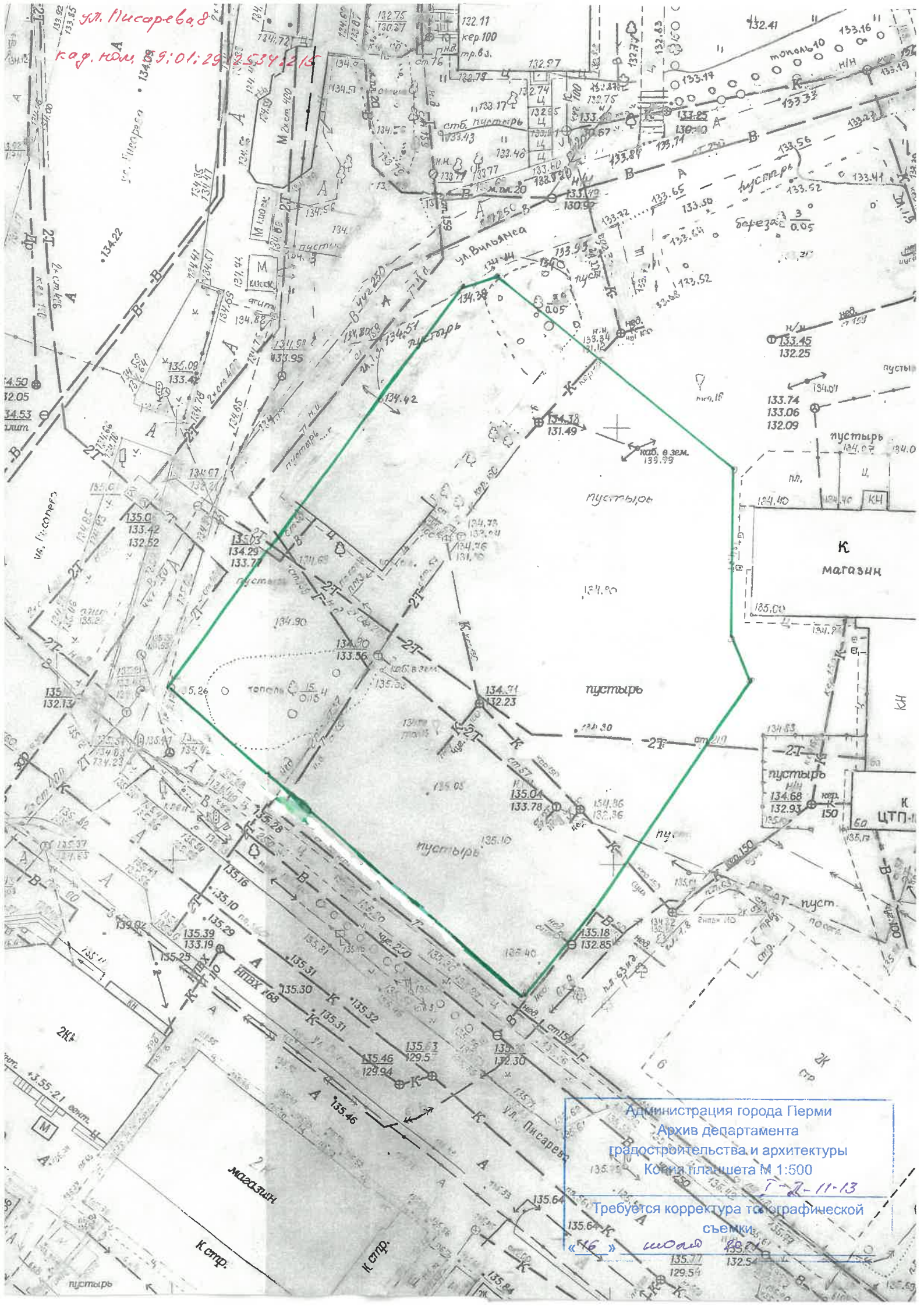
Первый заместитель начальника департамента

С.И. Красильников



Сухарева Анастасия Юрьевна  
210 12 53

ул. Писарева  
код. км. 9:01:29 2.534.215



Администрация города Гierми  
Архив департамента  
градостроительства и архитектуры  
Копия планшета М 1:500  
Т-2-11-13  
Требуется корректура топографической  
съемки.  
«16» шолд 88.21

Для служебного  
пользования 402

I-2-11-13

Для служебного  
пользования 402

I-2-11-13

Для служебного  
пользования 402



Акционерное общество  
«Газпром газораспределение Пермь»  
(АО «Газпром газораспределение Пермь»)

### Пермский филиал

ул. Уральская, д. 104, г. Пермь,  
Пермский край, Российская Федерация, 614107  
тел.: +7 (342) 262-79-07, факс: +7 (342) 262-79-09, +7 (342) 282-52-76  
e-mail: post@pf.ugaz.ru

ОКПО 03295605, ОГРН 1025900512670, ИНН 5902183841, КПП 590602001

№ 179-5763  
на № ПФ-10315 от 28.07.2022

О предоставлении информации

И.о. заместителя министра  
по управлению имуществом и  
градостроительной деятельности  
Пермского края  
В.В. Бабушкиной

614000, г. Пермь,  
ул. Сибирская, д.30а

Тел. (факс): 8(342)211-04-01,  
8(342)211-04-02  
e-mail: mizo@permkrai.ru

Уважаемая Виктория Викторовна!

В ответ на Ваше письмо исх. № 31-07-2-4 исх-1143 от 28.07.2022г., сообщая, что техническая возможность подключения объекта капитального строительства, который располагается (будет располагаться) на земельном участке по адресу: г. Пермь, ул. Писарева, з/у 8, кад.№ 59:01:2912534:215, к существующим сетям газораспределения имеется.

Для рассмотрения вопроса о предоставлении технических условий на подключение (технологическое присоединение) Заявителю, намеревающемуся осуществить подключение к газораспределительным сетям объектов капитального строительства необходимо направить в адрес Пермского филиала АО «Газпром газораспределение Пермь» (на электронную почту [post@pf.ugaz.ru](mailto:post@pf.ugaz.ru); почтой России по адресу: 614107, Пермский край, г. Пермь, ул. Уральская, д. 104; через Единый центр предоставления услуг по адресу: г. Пермь, ул. Уральская, д. 104, каб. 101, график работы: пн-ср с 8:00 до 17:00, чт с 11:00 до 20:00, пт с 8:00 до 16:00, вторая суббота месяца с 08:00 до 16:00) Заявку о заключении договора о подключении (технологическом присоединении) по типовой форме с пакетом документов в соответствии с п.11,16 Постановления Правительства Российской Федерации № 1547 от 13.09.2021 «Об утверждении Правил подключения (технологического присоединения) газоиспользующего оборудования и объектов капитального строительства к сетям газораспределения и о признании утратившими силу некоторых актов Правительства Российской Федерации».

Главный инженер

И.В. Бухаринов

02.08.2022

31-02-1-22-3713

Исп. Сергиенко А.М.





АДМИНИСТРАЦИЯ ОРДЖОНИКИДЗЕВСКОГО РАЙОНА г. ПЕРМИ

АКТ  
обследования земельного участка

« 27 » июля 20 22 г.

№ 83

Главный специалист сектора градостроительства, земельных и имущественных отношений администрации Орджоникидзевского района – Каскеева Наталья Алексеевна

(должность, Ф.И.О. лица, составившего акт)

в присутствии:

провел обследование земельного участка, расположенного по адресу:

Пермский край, г. Пермь, Орджоникидзевский район, ул. Писарева, 8, к.н. 59:01:2912534:215

площадью 3206 кв. м,


используемый

(наименование юридического или физического лица)

При обследовании земельного участка установлено, что участок по периметру ничем не огорожен. На земельном участке произрастают деревья и низкорослые кустарники, частично выполнена планировка территории.

К акту прилагается: Фототаблица, схема месторасположения

Акт составил:


  
(подпись)


Каскеева Н.А.  
(Ф.И.О.)



ФОТОТАБЛИЦА  
(приложение к акту обследования)  
от "27" июля 2022 г.

Пермский край, г. Пермь, Орджоникидзевский район, ул. Писарева, 8, к.н. 59:01:2912534:215  
(адрес земельного участка)



  
(подпись)

Н.А. Касеева  
(Ф.И.О. должностного лица, составившего фототаблицу)



ФОТОТАБЛИЦА  
(приложение к акту обследования)  
от "27" июля 2022 г.

Пермский край, г. Пермь, Орджоникидзевский район, ул. Писарева, 8, к.н. 59:01:2912534:215  
(адрес земельного участка)



(подпись)

A handwritten signature in black ink, appearing to be 'N.A. Kasheeva', written over a horizontal line.

Н.А. Касеева

(Ф.И.О. должностного лица, составившего фототаблицу)

Схема расположения  
(приложение к акту обследования)  
от "27" июля 2022 г.

Пермский край, г. Пермь, Орджоникидзевский район, ул. Писарева, 8, к.н. 59:01:2912534:215  
(адрес земельного участка)



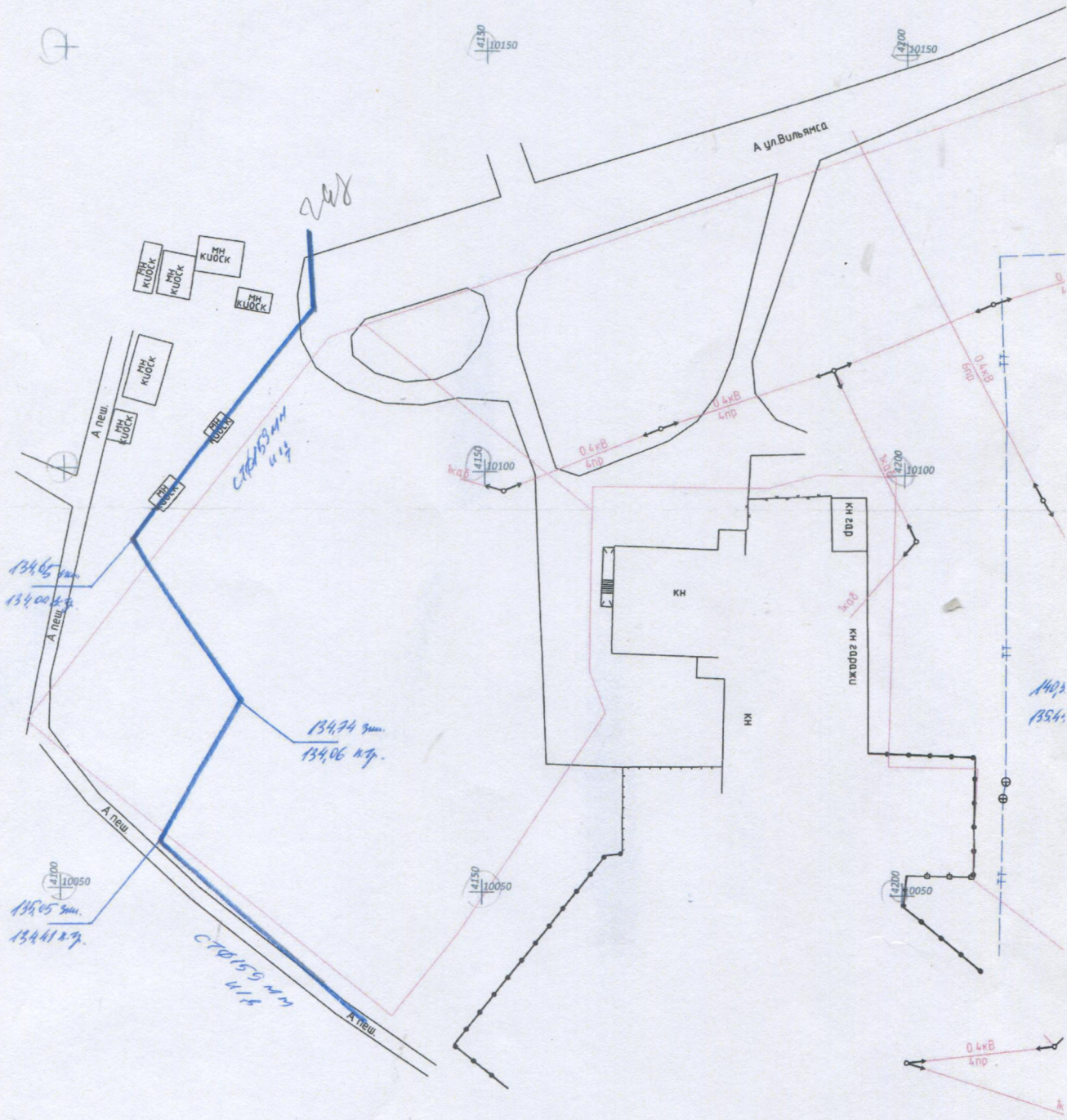
(подпись)

Н.А. Каскеева

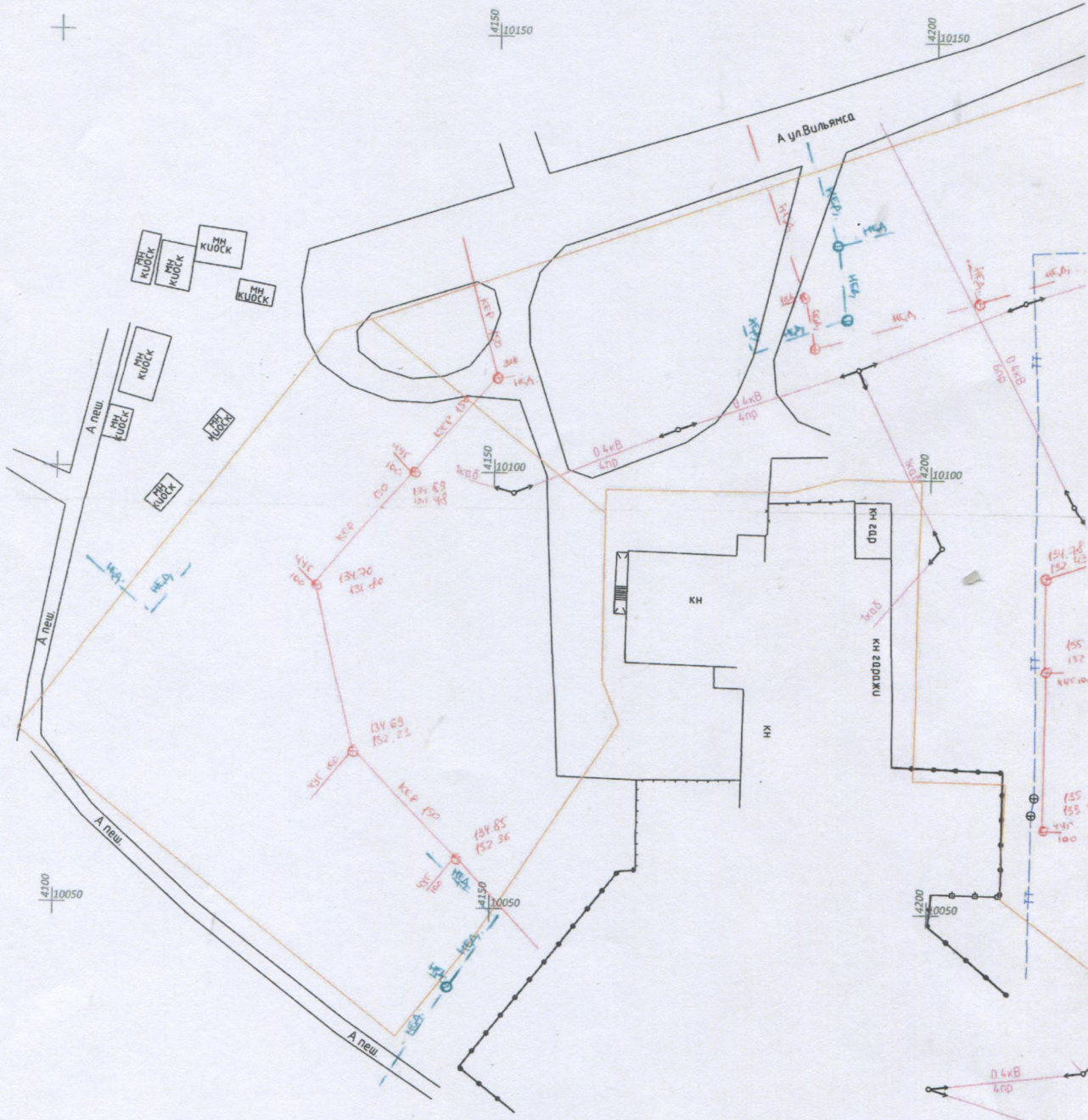
(Ф.И.О. должностного лица, составившего фототаблицу)



103

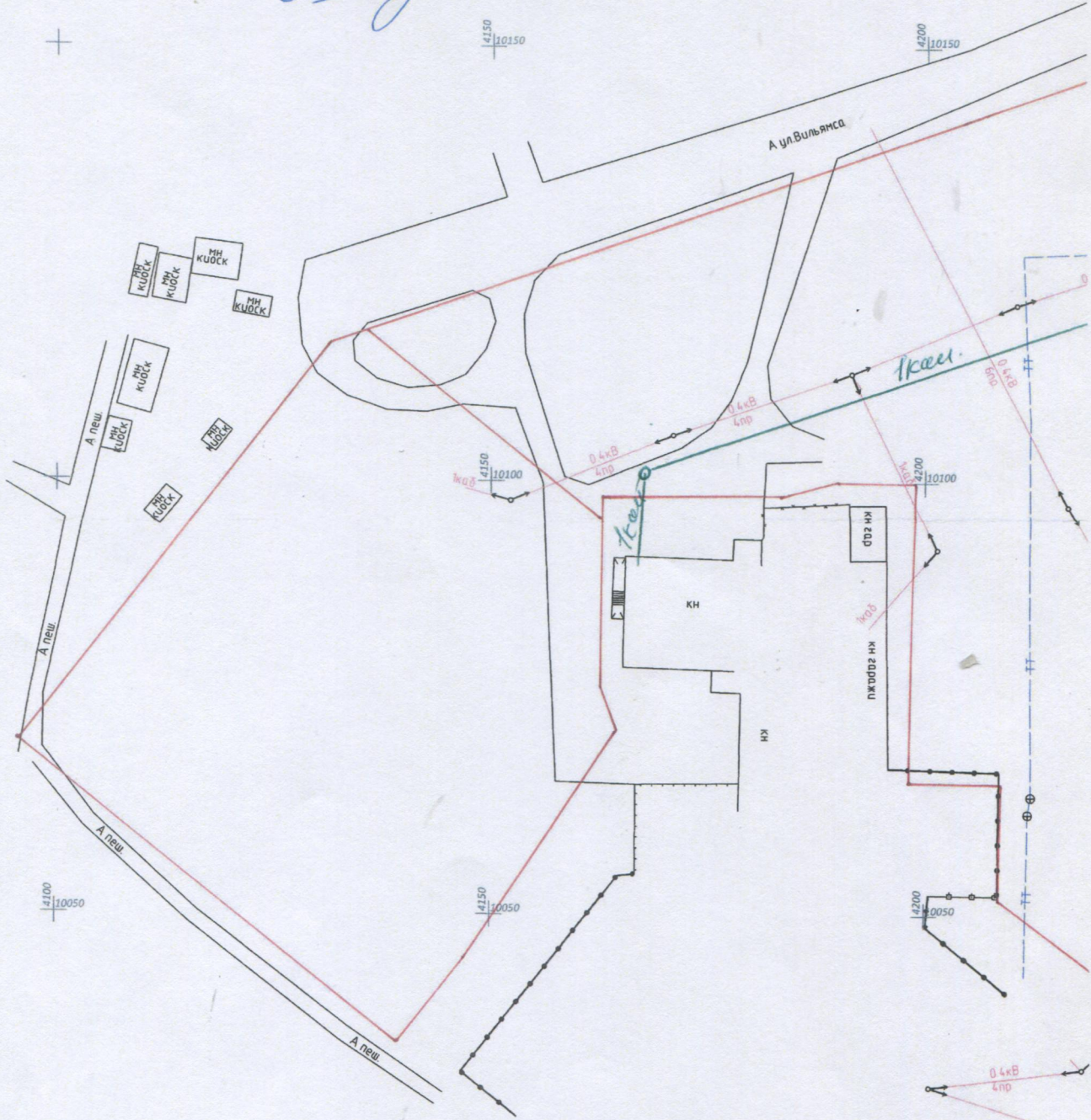


*канализация*

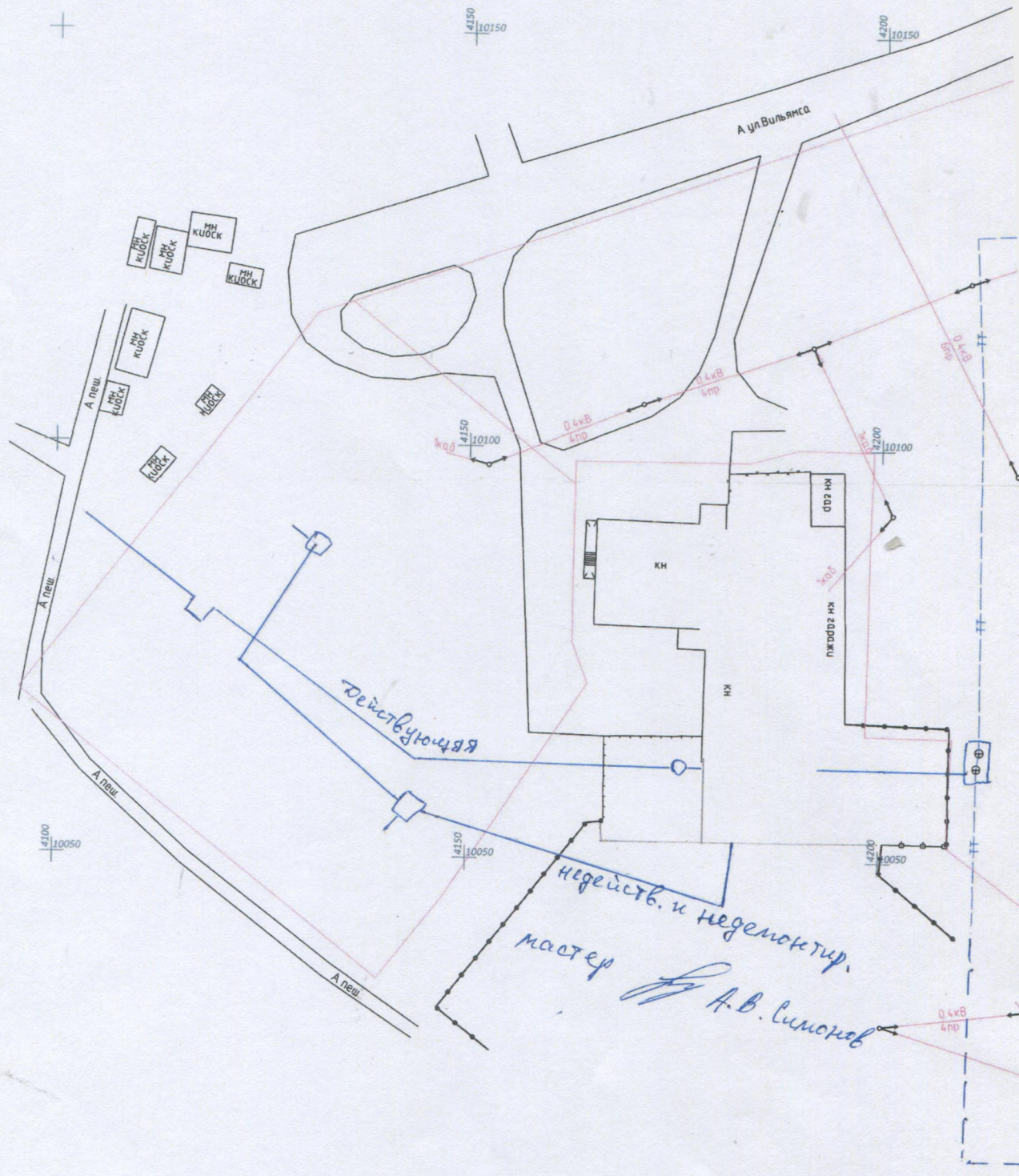


ЛМММ  
СВЕЖИ

Исполнитель: ООО «Урал-Пермский филиал»  
Юридический адрес: Пермь, ул. Подлесная, д. 45  
ИНН: 4308010000  
ОГРН: 5024003000000  
Составитель: Г.И. Г. Г. Пермь до начала работ  
№ 6383 от 20.04.2021 г.  
Сети уличного освещения



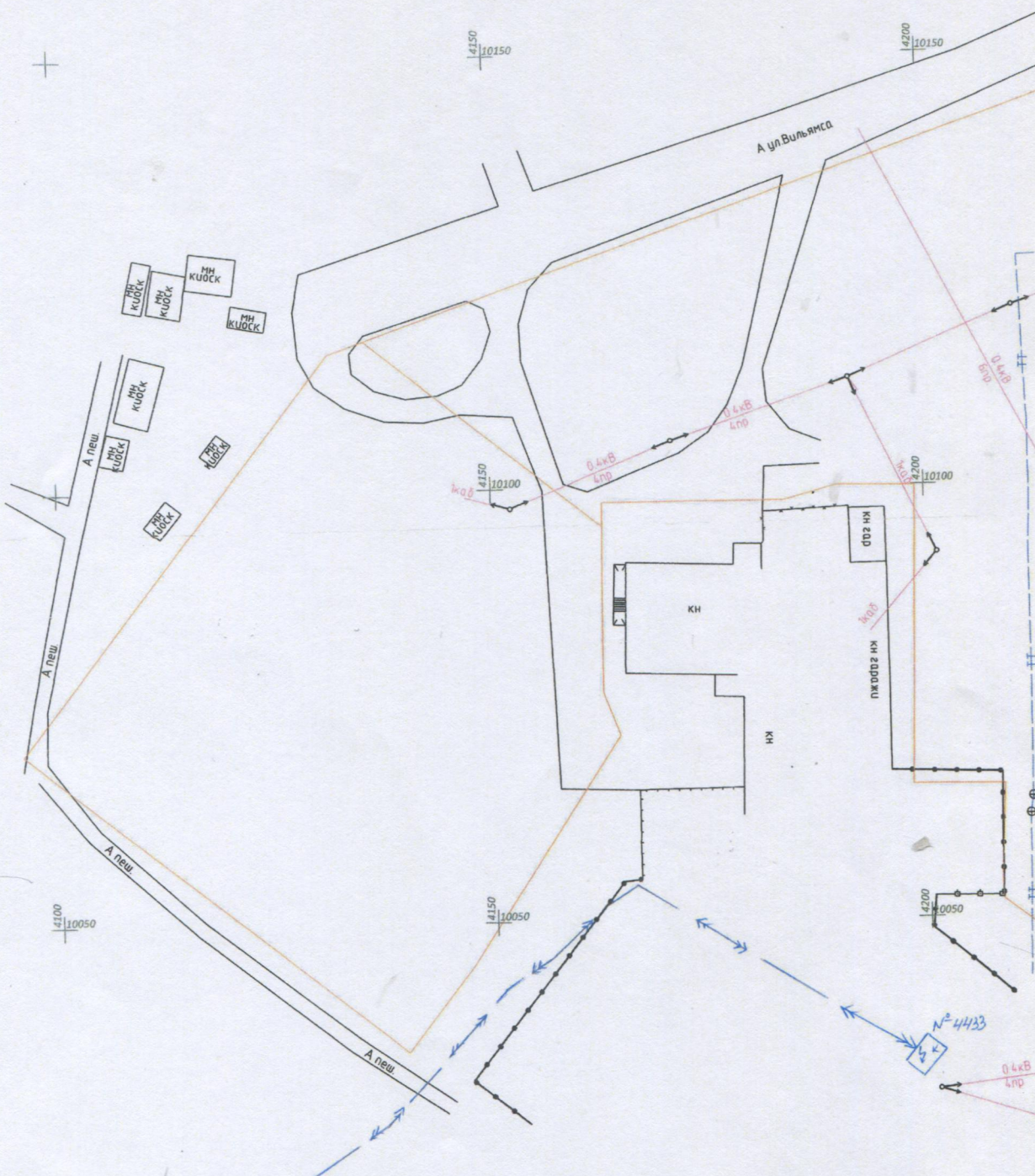
сеть теплоснабжения

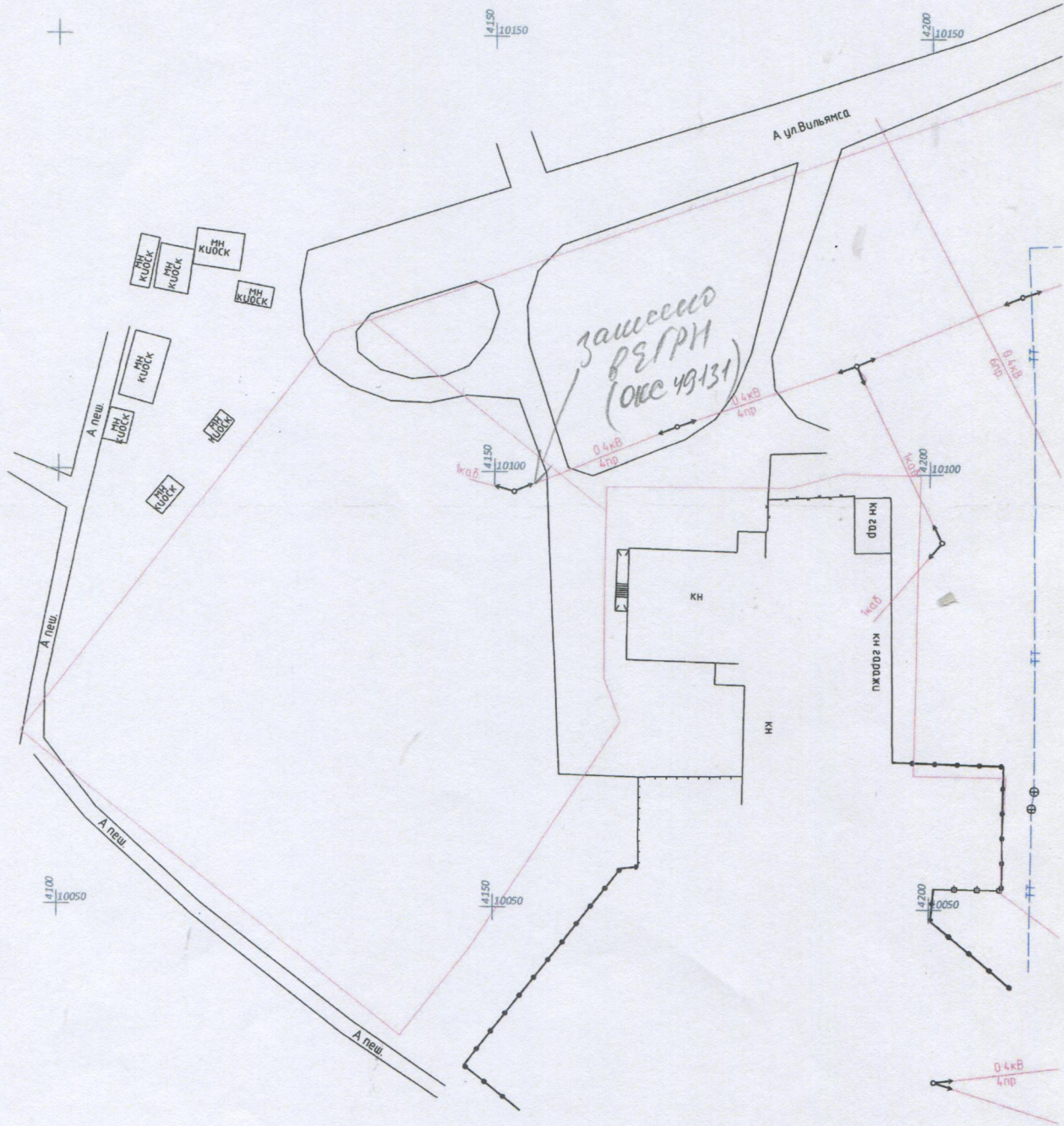


недейств. и недейств.  
мастер

А.В. Симонов







УТВЕРЖДЕНА  
приказом Министерства строительства  
и жилищно-коммунального хозяйства  
Российской Федерации  
от 25 апреля 2017 г. № 741/пр

**Градостроительный план земельного участка №**

Р Ф - 5 9 - 2 - 0 3 - 0 - 0 0 - 2 0 2 2 - 1 1 1 1

**Градостроительный план земельного участка подготовлен на основании**

заявления Департамента земельных отношений администрации города Перми от 27.07.2022

(реквизиты заявления правообладателя земельного участка, иного лица в случае, предусмотренном частью 1.1 статьи 57.3 Градостроительного кодекса Российской Федерации, с указанием ф.и.о. заявителя – физического лица, либо реквизиты заявления и наименование заявителя – юридического лица о выдаче градостроительного плана земельного участка)

**Местонахождение земельного участка**

край Пермский

(субъект Российской Федерации)

г.о. Пермский, г. Пермь, ул. Писарева, з/у 8

(муниципальный район или городской округ)

(поселение)

**Описание границ земельного участка (образуемого земельного участка):**

Обозначение (номер) характерной точки	Перечень координат характерных точек в системе координат, используемой для ведения Единого государственного реестра недвижимости	
	X	Y
1	528562.30	2235632.52
2	528563.75	2235636.73
3	528541.81	2235663.66
4	528522.60	2235663.40
5	528517.59	2235665.25
6	528501.63	2235654.63
7	528491.43	2235647.84
8	528481.54	2235639.97
9	528516.51	2235596.47
1	528562.30	2235632.52

**Кадастровый номер земельного участка (при наличии) или в случае, предусмотренном частью 1.1 статьи 57.3 Градостроительного кодекса Российской Федерации, условный номер образуемого земельного участка на основании утвержденных проекта межевания территории и (или) схемы расположения земельного участка или земельных участков на кадастровом плане территории**

59:01:2912534:215

**Площадь земельного участка**

3206 кв.м

**Информация о расположенных в границах земельного участка объектах капитального строительства**

В границах земельного участка расположены объекты капитального строительства. Количество объектов 2 единиц(ы). Описание объектов капитального строительства приводится в подразделе 3.1 «Объекты капитального строительства» или подразделе 3.2 «Объекты, включенные в единый государственный реестр объектов культурного наследия (памятников истории и культуры) народов Российской Федерации» раздела 3

**Информация о границах зоны планируемого размещения объекта капитального строительства в соответствии с утвержденным проектом планировки территории (при наличии)**

Информация отсутствует

Обозначение (номер) характерной точки	Перечень координат характерных точек в системе координат, используемой для ведения Единого государственного реестра недвижимости	
	X	Y
-	-	-

**Реквизиты проекта планировки территории и (или) проекта межевания территории в случае, если земельный участок расположен в границах территории, в отношении которой утверждены проект планировки территории и (или) проект межевания территории**

Постановление администрации города Перми № 1107 от 27.12.2019 «Об утверждении документации по планировке территории 7 (в том числе в части СТН ЕЗ), ограниченной ул. Конной, ул. Гайвинской, ул. Карбышева, ул. Барнаульской, коллективными садами, ул. Вильямса, ул. Писарева, ул. Янаульской, проездом, хозяйственными корпусами, железной дорогой, ул. Янаульской, ул. Коспашской, ул. Янаульской, лесным массивом, ул. Вильямса, ул. Коспашской, проездом, ул. Усадьбой, лесным массивом, ул. Кишиневской, ул. Кабельщиков, лесным массивом в Орджоникидзевском районе города»  
(указывается в случае, если земельный участок расположен в границах территории, в отношении которой утверждены проект планировки территории и (или) проект межевания территории)

**Градостроительный план подготовлен**

Мюресовым Григорием Владимировичем, заместителем министра по управлению имуществом и градостроительной деятельности Пермского края

(ф.и.о., должность уполномоченного лица, наименование органа)

М.П.  
(при наличии)

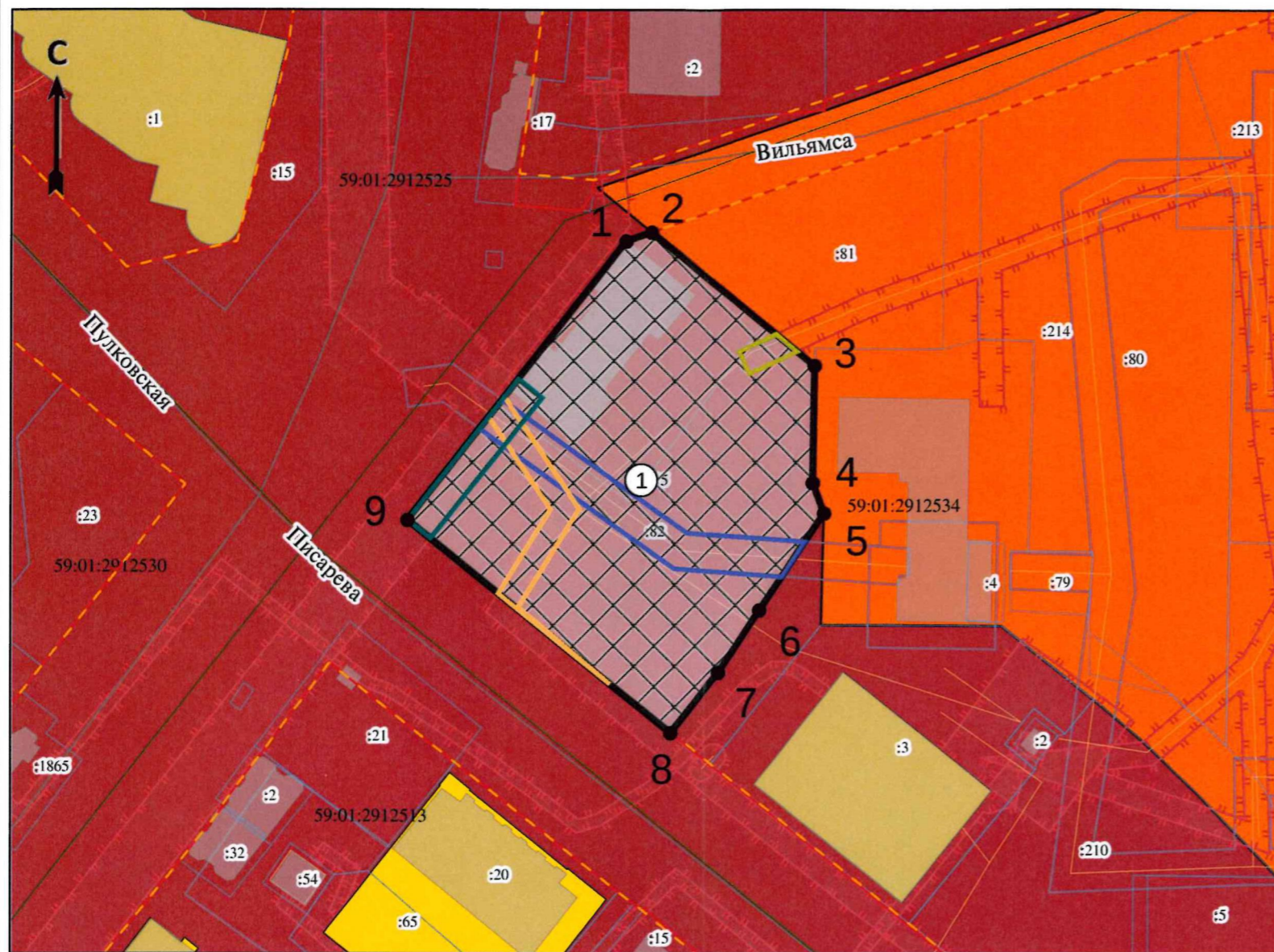
(подпись)

Г.В.Мюресов  
(расшифровка подписи)

Дата выдачи **08.08.2022**  
(ДД.ММ.ГГГГ)



Чертеж градостроительного плана земельного участка



Экспликация

№ п/п	Наименование	Примечание
1	Границы, в пределах которых разрешается строительство объектов капитального строительства, устанавливаемые с учетом минимальных отступов от границ земельного участка	

ЗУ частично расположен в границах ЗОУИТ:

- Охранная зона инженерных коммуникаций «Охранная зона тепловой трассы начало – тепловая камера ТК-44, конец – жилые дома по ул. Пискарева, 8; ул. Барнаульская, 3, 4, 7, 20; Вильямса, 9, 11, 13, 14а, 16а, 17, 18а, 19, 21, 21а, 23, 25, 27; здания по ул. Пискарева, 4, ул. Вильямса, 5, протяженностью 1», 59-01-6.8316
- Охранная зона инженерных коммуникаций «Охранная зона ВЛ 0.4 кВ от КТП 44.33, ВЛ 0.4 кВ от ТП 44.15», 59-01-6.1681
- Охранная зона инженерных коммуникаций «Охранная зона газопровода среднего и низкого давления», 59-01-6.668
- Охранная зона инженерных коммуникаций «Охранная зона теплосетевого комплекса «Магистральные и разводящие тепловые сети от ТЭЦ-13 на жилой район Гаида, включая павильоны задвижек» по состоянию на 19.06.2002 г.», 59-01-6.3700

ЗУ полностью расположен в границах ЗОУИТ:

- Охранная зона транспорта «Зона с особыми условиями использования – Приаэродромная территория аэродрома аэропорта Большое Савино», 59-32-6.553

Чертеж градостроительного плана земельного участка разработан 01.08.2022 Министерством по управлению имуществом и градостроительной деятельности Пермского края.

Ситуационный план М 1:3000



Условные обозначения

- Точка поворота границ земельного участка (координаты смотри в ведомости координат)
- Границы, в пределах которых разрешается строительство объектов капитального строительства, устанавливаемые с учетом минимальных отступов от границ земельного участка
- Линии регулирования застройки
- Красные линии
- Граница земельного участка ГПЗУ
- Границы земельных участков
- Здания, строения
- Объекты капитального строительства (действующие-площадные)
- Объекты капитального строительства (линейные)
- Оси улиц
- Охранная зона инженерных коммуникаций
- Зона обслуживания и деловой активности местного значения
- Зона среднеэтажной жилой застройки

Российская Федерация, Пермский край, г.о. Пермский, г. Пермь, ул. Пискарева, з/у 8						
Изм.	Кол. уч.	Лист	№ док.	Подпись	Дата	
Разработчик	Г.В.Мореев		08.22		Градостроительный план земельного участка площадью 3206 кв.м, кадастровый номер 59-01-2912534-215	
Исполнитель	Е.Н.Сарапова		08.22			
				Масштаб	Лист	Листов
				1:1000	1	1
Чертеж градостроительного плана земельного участка, ситуационный план М 1:3000, экспликация				Министерство по управлению имуществом и градостроительной деятельности Пермского края		

**2. Информация о градостроительном регламенте либо требованиях к назначению, параметрам и размещению объекта капитального строительства на земельном участке, на который действие градостроительного регламента не распространяется или для которого градостроительный регламент не устанавливается**

Земельный участок расположен в территориальной зоне - Ц-2 «Зона обслуживания и деловой активности местного значения». Подзона Ц-2 (П 1,6). Подзона Ц-2 (В 8 эт). Установлен градостроительный регламент.

---

**2.1. Реквизиты акта органа государственной власти субъекта Российской Федерации, органа местного самоуправления, содержащего градостроительный регламент либо реквизиты акта федерального органа государственной власти, органа государственной власти субъекта Российской Федерации, органа местного самоуправления, иной организации, определяющего, в соответствии с федеральными законами, порядок использования земельного участка, на который действие градостроительного регламента не распространяется или для которого градостроительный регламент не устанавливается**

Решение Пермской городской Думы от 26.06.2007 № 143 «Об утверждении правил землепользования и застройки города Перми».

---

**2.2. Информация о видах разрешенного использования земельного участка**

**Ц-2 «Зона обслуживания и деловой активности местного значения»**

***Основные виды использования***

многоэтажная жилая застройка (высотная застройка) (2.6)  
среднеэтажная жилая застройка (2.5)  
деловое управление (4.1)  
государственное управление (3.8.1)  
банковская и страховая деятельность (4.5)  
оказание социальной помощи населению (3.2.2)  
среднее и высшее профессиональное образование (3.5.2)  
обеспечение научной деятельности (3.9)  
связь (6.8)  
гостиничное обслуживание (4.7)  
развлекательные мероприятия (4.8.1)  
спорт (5.1)  
объекты торговли (торговые центры, торгово-развлекательные центры (комплексы) (4.2)  
магазины (4.4)  
общественное питание (4.6)  
амбулаторно-поликлиническое обслуживание (3.4.1)  
амбулаторное ветеринарное обслуживание (3.10.1)  
бытовое обслуживание (3.3)  
оказание услуг связи (3.2.3)  
общежития (3.2.4)  
объекты культурно-досуговой деятельности (3.6.1)  
парки культуры и отдыха (3.6.2).

***Вспомогательные виды использования***

зеленые насаждения  
хранение автотранспорта (2.7.1)  
объекты наружного противопожарного водоснабжения (пожарные резервуары, водоемы)  
коммунальное обслуживание (3.1).

***Условно разрешенные виды использования***

рынки (4.3)  
дошкольное, начальное и среднее общее образование (3.5.1)  
религиозное использование (3.7)  
проведение азартных игр (4.8.2)  
обеспечение внутреннего правопорядка (8.3)  
служебные гаражи (4.9)  
антенны сотовой, радиорелейной и спутниковой связи

заправка транспортных средств (4.9.1.1)  
коммунальное обслуживание (3.1)  
дома социального обслуживания (3.2.1)  
благоустройство территории (12.0.2)  
ремонт автомобилей (4.9.1.4).

2.3. Предельные (минимальные и (или) максимальные) размеры земельного участка и предельные параметры разрешенного строительства, реконструкции объекта капитального строительства, установленные градостроительным регламентом для территориальной зоны, в которой расположен земельный участок:

Предельные (минимальные и (или) максимальные) размеры земельных участков, в том числе их площадь			Минимальные отступы от границ земельного участка в целях определения мест допустимого размещения зданий, строений, сооружений, за пределами которых запрещено строительство зданий, строений, сооружений	Предельное количество этажей и (или) предельная высота зданий, строений, сооружений	Максимальный процент застройки в границах земельного участка, определяемый как отношение суммарной площади земельного участка, которая может быть застроена, ко всей площади земельного участка, %	Требования к архитектурным решениям объектов капитального строительства, расположенным в границах территории исторического поселения федерального или регионального значения	Иные показатели
1	2	3	4	5	6	7	8
Длина, м	Ширина, м	Площадь, м <sup>2</sup> или га					
Без ограничений	Без ограничений	Минимальный размер земельного участка - 1 кв.м. Максимальный размер земельного участка - 10000000 кв.м. Минимальный размер земельного участка с видами разрешенного использования «многоэтажная жилая	Минимальный отступ от границ земельного участка до места допустимого размещения зданий, строений - 0 м.	Предельная высота зданий, строений – не более 8 этажей (Подзона Ц-2 (В 8 эт).	-	-	<p>Параметр возможной предельной высоты жилой застройки в соответствии с Проектом межевания и проектом планировки 136-О, утвержденным Постановлением администрации города Перми № 1107 от 27.12.2019 - не более 8 этажей.</p> <p>Предельный максимальный коэффициент плотности застройки земельного участка с видами разрешенного использования «многоэтажная жилая застройка (высотная застройка) (2.6)», «среднеэтажная жилая застройка (2.5)» - 1,6. Максимальный выступ за красную линию нависающих частей здания наземных уровней, выступающих из плоскости</p>



		застройка (высотная застройка) (2.6)», «среднеэтажная жилая застройка (2.5)» - 1200 кв. м.					наружной стены фасада здания на высоте не менее 4,5 м над территорией общего пользования, составляет не более 1,2 м от красной линии. В случаях, когда линия регулирования застройки отличается от красной линии, указанный выступ может быть произведен за линию регулирования застройки. Предельный минимальный размер временных стоянок легковых автомобилей на открытых площадках - Минимальное значение: 3,5 кв.м на 100 кв.м общей площади жилых помещений, Примечание: не подлежит применению к правоотношениям, возникшим из договоров о развитии застроенной территории или о комплексном освоении территории, заключенных до 13.10.2017, либо из договоров о развитии застроенной территории, в случае, если решение о проведении аукциона на право заключить такой договор принято до 13.10.2017.; Предельный минимальный размер площадок: детских, спортивных, хозяйственных, площадок для отдыха, расположенных на земельном участке - Минимальное значение: 7 кв.м на 100 кв.м общей площади жилых помещений, с видами разрешенного использования «многоэтажная жилая застройка (высотная
--	--	---	--	--	--	--	---

							<p>застройка) (2.6)», «среднеэтажная жилая застройка (2.5)».</p> <p>Примечание: не подлежит применению к правоотношениям, возникшим из договоров о развитии застроенной территории или о комплексном освоении территории, заключенных до 13.10.2017, либо из договоров о развитии застроенной территории, в случае, если решение о проведении аукциона на право заключить такой договор принято до 13.10.2017. Виды разрешенного использования «многоэтажная жилая застройка (высотная застройка) (2.6)», «среднеэтажная жилая застройка (2.5)» в случае превышения параметров разрешенного строительства, реконструкции объектов капитального строительства, установленных в подзонах территориальной зоны Ц-2, подлежат реализации при условии соблюдения требований, содержащихся в пункте 12 статьи 3 Правил.</p>
--	--	--	--	--	--	--	---





**3. Информация о расположенных в границах земельного участка объектах капитального строительства и объектах культурного наследия**

**3.1. Объекты капитального строительства**

№ Не имеется, Электросетевой комплекс (ЭСК) Подстанция 110/6 кВ «Строительная» с  
 (согласно чертежу(ам) линиями электропередачи и трансформаторными подстанциями,  
 градостроительного плана) (назначение объекта капитального строительства, этажность, высотность, общая  
 площадь, площадь застройки)  
 инвентаризационный или кадастровый номер 59:01:0000000:49131

№ Не имеется, Тепловая трасса, протяжённость: 1466 м.,  
 (согласно чертежу(ам) (назначение объекта капитального строительства, этажность, высотность, общая  
 градостроительного плана) площадь, площадь застройки)  
 инвентаризационный или кадастровый номер 59:01:0000000:23461

**3.2. Объекты, включенные в единый государственный реестр объектов культурного наследия (памятников истории и культуры) народов Российской Федерации**

№ Информация отсутствует, Информация отсутствует,  
 (согласно чертежу(ам) (назначение объекта культурного наследия, общая площадь, площадь застройки)  
 градостроительного плана)

Информация отсутствует

(наименование органа государственной власти, принявшего решение о включении выявленного объекта культурного наследия в реестр, реквизиты этого решения)  
 регистрационный номер в реестре Информация отсутствует от Информация отсутствует  
 (дата)

**4. Информация о расчетных показателях минимально допустимого уровня обеспеченности территории объектами коммунальной, транспортной, социальной инфраструктур и расчетных показателях максимально допустимого уровня территориальной доступности указанных объектов для населения в случае, если земельный участок расположен в границах территории, в отношении которой предусматривается осуществление деятельности по комплексному и устойчивому развитию территории:**

Информация о расчетных показателях минимально допустимого уровня обеспеченности территории								
Объекты коммунальной инфраструктуры			Объекты транспортной инфраструктуры			Объекты социальной инфраструктуры		
Наименование вида объекта	Единица измерения	Расчетный показатель	Наименование вида объекта	Единица измерения	Расчетный показатель	Наименование вида объекта	Единица измерения	Расчетный показатель
1	2	3	4	5	6	7	8	9
-	-	-	-	-	-	-	-	-
Информация о расчетных показателях максимально допустимого уровня территориальной доступности								
Наименование вида объекта	Единица измерения	Расчетный показатель	Наименование вида объекта	Единица измерения	Расчетный показатель	Наименование вида объекта	Единица измерения	Расчетный показатель
1	2	3	4	5	6	7	8	9
-	-	-	-	-	-	-	-	-

**5. Информация об ограничениях использования земельного участка, в том числе если земельный участок полностью или частично расположен в границах зон с особыми условиями использования территорий**

Земельный участок частично расположен в границах зоны с особыми условиями использования территории Охранная зона инженерных коммуникаций «Охранная зона тепловой трассы начало - тепловая камера ТК-44, конец - жилые дома по ул. Писарева, 8 ; ул. Барнаульская, 3, 4, 720; Вильямса, 9, 11, 13, 14а, 16а, 17, 18а, 19, 21,

21а, 23, 25, 27; здания по ул. Писарева, 4, ул. Вильямса, 5, протяженностью 1», 59:01-6.8316, площадь земельного участка, покрываемая зоной с особыми условиями использования территории, составляет 344,36 кв.м. (Приказ Министерства архитектуры, строительства и жилищно-коммунального хозяйства Российской Федерации от 17.08.1992 года № 197 «О типовых правилах охраны коммунальных тепловых сетей»).

Земельный участок частично расположен в границах зоны с особыми условиями использования территории Охранная зона инженерных коммуникаций «Охранная зона ВЛ 0.4 кВ от КТП 4433, ВЛ 0.4 кВ от ТП 4415», 59:01-6.1681, площадь земельного участка, покрываемая зоной с особыми условиями использования территории, составляет 31,01 кв.м. (Постановление Правительства РФ от 24.02.2009 № 160 «О порядке установления охранных зон объектов электросетевого хозяйства и особых условий использования земельных участков, расположенных в границах таких зон»).

Земельный участок полностью расположен в границах зоны с особыми условиями использования территории Охранная зона транспорта «Зона с особыми условиями использования - Приаэродромная территория аэродрома аэропорта Большое Савино», 59:32-6.553, площадь земельного участка, покрываемая зоной с особыми условиями использования территории, составляет 3206 кв.м. (Постановление Правительства РФ от 11.03.2010 № 138 «Об утверждении Федеральных правил использования воздушного пространства Российской Федерации»).

Земельный участок частично расположен в границах зоны с особыми условиями использования территории Охранная зона инженерных коммуникаций «Охранная зона газопровода среднего и низкого давления», 59:01-6.668, площадь земельного участка, покрываемая зоной с особыми условиями использования территории, составляет 154,65 кв.м. (Постановление Правительства РФ от 20.11.2000 № 878 «Об утверждении Правил охраны газораспределительных сетей»).

Земельный участок частично расположен в границах зоны с особыми условиями использования территории Охранная зона инженерных коммуникаций «Охранная зона теплосетевого комплекса «Магистральные и разводящие тепловые сети от ТЭЦ-13 на жилой район Гайва, включая павильоны задвижек» по состоянию на 19.06.2002 г.», 59:01-6.3700, площадь земельного участка, покрываемая зоной с особыми условиями использования территории, составляет 144,36 кв.м. (Приказ Министерства архитектуры, строительства и жилищно-коммунального хозяйства Российской Федерации от 17.08.1992 года № 197 «О типовых правилах охраны коммунальных тепловых сетей»).

**6. Информация о границах зон с особыми условиями использования территорий, если земельный участок полностью или частично расположен в границах таких зон:**

Наименование зоны с особыми условиями использования территории с указанием объекта, в отношении которого установлена такая зона	Перечень координат характерных точек в системе координат, используемой для ведения Единого государственного реестра недвижимости		
	Обозначение (номер) характерной точки	X	Y
	1	2	3
Охранная зона инженерных коммуникаций «Охранная зона тепловой трассы начало - тепловая камера ТК-44, конец - жилые дома по ул. Писарева, 8; ул. Барнаульская, 3,4, 720; Вильямса, 9, 11, 13, 14а, 16а, 17, 18а, 19, 21, 21а, 23, 25, 27; здания по ул. Писарева, 4, ул. Вильямса, 5, протяженностью 1», 59:01-6.8316 (ЕГРН)	1	528507,20	2235658,34
	2	528508,49	2235640,41
	3	528531,49	2235608,26
	4	528536,21	2235611,98
	5	528514,35	2235642,52
	6	528512,96	2235662,17
Охранная зона	1	528544,19	2235660,74

инженерных коммуникаций «Охранная зона ВЛ 0.4 кВ от КТП 4433, ВЛ 0.4 кВ от ТП 4415», 59:01-6.1681 (ЕГРН)	2	528540,54	2235652,80
	3	528544,17	2235651,13
	4	528547,00	2235657,29
Охранная зона транспорта «Зона с особыми условиями использования - Приаэродромная территория аэродрома аэропорта Большое Савино», 59:32-6.553 (ЕГРН)	1	528562,30	2235632,52
	2	528563,75	2235636,73
	3	528541,81	2235663,66
	4	528522,60	2235663,40
	5	528517,59	2235665,25
	6	528501,63	2235654,63
	7	528491,43	2235647,84
	8	528481,54	2235639,97
	9	528516,51	2235596,47
Охранная зона инженерных коммуникаций «Охранная зона газопровода среднего и низкого давления», 59:01-6.668 (ЕГРН)	1	528536,68	2235612,35
	2	528518,38	2235624,79
	3	528502,19	2235614,71
	4	528489,57	2235629,98
	5	528504,48	2235611,43
	6	528518,28	2235620,01
	7	528533,39	2235609,76
Охранная зона инженерных коммуникаций «Охранная зона теплосетевого комплекса «Магистральные и разводящие тепловые сети от ТЭЦ-13 на жилой район Гайва, включая павильоны задвижек» по состоянию на 19.06.2002 г.», 59:01-6.3700 (ЕГРН)	1	528513,48	2235600,24
	2	528516,51	2235596,47
	3	528539,64	2235614,68
	4	528536,55	2235618,56

**7. Информация о границах публичных сервитутов**

Информация отсутствует

Обозначение (номер) характерной точки	Перечень координат характерных точек в системе координат, используемой для ведения Единого государственного реестра недвижимости	
	X	Y
-	-	-

**8. Номер и (или) наименование элемента планировочной структуры, в границах которого расположен земельный участок**

1.1 зоны размещения объектов капитального строительства

**9. Информация о возможности подключения (технологического присоединения) объектов капитального строительства к сетям инженерно-технического обеспечения (за исключением сетей**

электроснабжения), определяемая с учетом программ комплексного развития систем коммунальной инфраструктуры поселения, муниципального округа, городского округа (при их наличии), в состав которой входят сведения о максимальной нагрузке в возможных точках подключения (технологического присоединения) к таким сетям, а также сведения об организации, представившей данную информацию

Письмо от 01.08.2022 № ПФ-5163 «О предоставлении информации» АО «Газпром газораспределение Пермь».

**10. Реквизиты нормативных правовых актов субъекта Российской Федерации, муниципальных правовых актов, устанавливающих требования к благоустройству территории**

Решение Пермской городской Думы от 15 декабря 2020 года № 277 «Об утверждении Правил благоустройства территории города Перми».

**11. Информация о красных линиях:**


Обозначение (номер) характерной точки	Перечень координат характерных точек в системе координат, используемой для ведения Единого государственного реестра недвижимости	
	X	Y
1	528516,49	2235596,45
2	528562,28	2235632,49
3	528600,51	2235743,18
4	528418,26	2235718,65
1	528516,49	2235596,45
2	528562,28	2235632,49
3	528600,35	2235742,72
4	528412,73	2235726,09

Приложение (в случае, указанном в части 3.1 статьи 57.3 Градостроительного кодекса Российской Федерации)



Прошнуровано, пронумеровано и скреплено печатью

№ 8 Восемь лист 08



Подпись Миресов Г.В. /Расшифровка подписи/

« 08 » августа 2022 года М.П.