



АДМИНИСТРАЦИЯ ГОРОДА ПЕРМИ
ЗАМЕСТИТЕЛЬ ГЛАВЫ АДМИНИСТРАЦИИ
ГОРОДА ПЕРМИ - НАЧАЛЬНИК ДЕПАРТАМЕНТА
ЗЕМЕЛЬНЫХ ОТНОШЕНИЙ
РАСПОРЯЖЕНИЕ

27.09.2021

№ 21-01-03-1114

**О проведении аукциона
на право заключения договора
аренды земельного участка
в Орджоникидзевском районе
города Перми**

На основании статьи 39.11 Земельного кодекса Российской Федерации, Положения о департаменте земельных отношений администрации города Перми, утвержденного решением Пермской городской Думы от 24 февраля 2015 г. № 39:

1. Провести аукцион на право заключения договора аренды земельного участка, государственная собственность на который не разграничена, с кадастровым номером 59:01:3812353:63 площадью 1032 кв. м, расположенного по адресу: г. Пермь, Орджоникидзевский район, ул. Делегатская, з/у 81 (далее – земельный участок), для строительства индивидуального жилого дома.

Срок аренды земельного участка – 20 лет.

Разрешенное использование земельного участка – для индивидуального жилищного строительства.

2. Настоящее распоряжение вступает в силу со дня подписания и действует до дня заключения договора аренды земельного участка с кадастровым номером 59:01:3812353:63.

3. Контроль за исполнением распоряжения возложить на заместителя начальника департамента земельных отношений администрации города Перми Хайруллину К.М.

Исполняющий обязанности заместителя
главы администрации города Перми -
начальника департамента земельных
отношений администрации города Перми

А.А. Горюнов





АДМИНИСТРАЦИЯ ГОРОДА ПЕРМИ
НАЧАЛЬНИК ДЕПАРТАМЕНТА
ГРАДОСТРОИТЕЛЬСТВА И АРХИТЕКТУРЫ
РАСПОРЯЖЕНИЕ

28.04.2021

059-22-01-03/2-462

О присвоении адреса объекту адресации

В соответствии с постановлениями Правительства Российской Федерации от 19 ноября 2014 г. № 1221 «Об утверждении Правил присвоения, изменения и аннулирования адресов», от 22 мая 2015 г. № 492 «О составе сведений об адресах, размещаемых в государственном адресном реестре, порядке межведомственного информационного взаимодействия при ведении государственного адресного реестра, о внесении изменений и признании утратившими силу некоторых актов правительства Российской Федерации», решением Пермской городской Думы от 27 сентября 2011 г. № 193 «О создании департамента градостроительства и архитектуры администрации города Перми», постановлением администрации города Перми от 06 апреля 2009 г. № 191 «Об адресном реестре города Перми»:

1. Объекту адресации: земельному участку с кадастровым номером 59:01:3812353:63 площадью 1032 кв. м, расположенному в Орджоникидзевском районе, присвоен адрес: Российская Федерация, Пермский край, Пермский городской округ, г. Пермь, ул. Делегатская, з/у 81.

2. Местоположение объекта адресации указано согласно приложению к настоящему распоряжению.

3. Отделу ведения адресного реестра в течение 3 рабочих дней со дня вступления в силу настоящего распоряжения внести настоящее распоряжение в государственный адресный реестр.

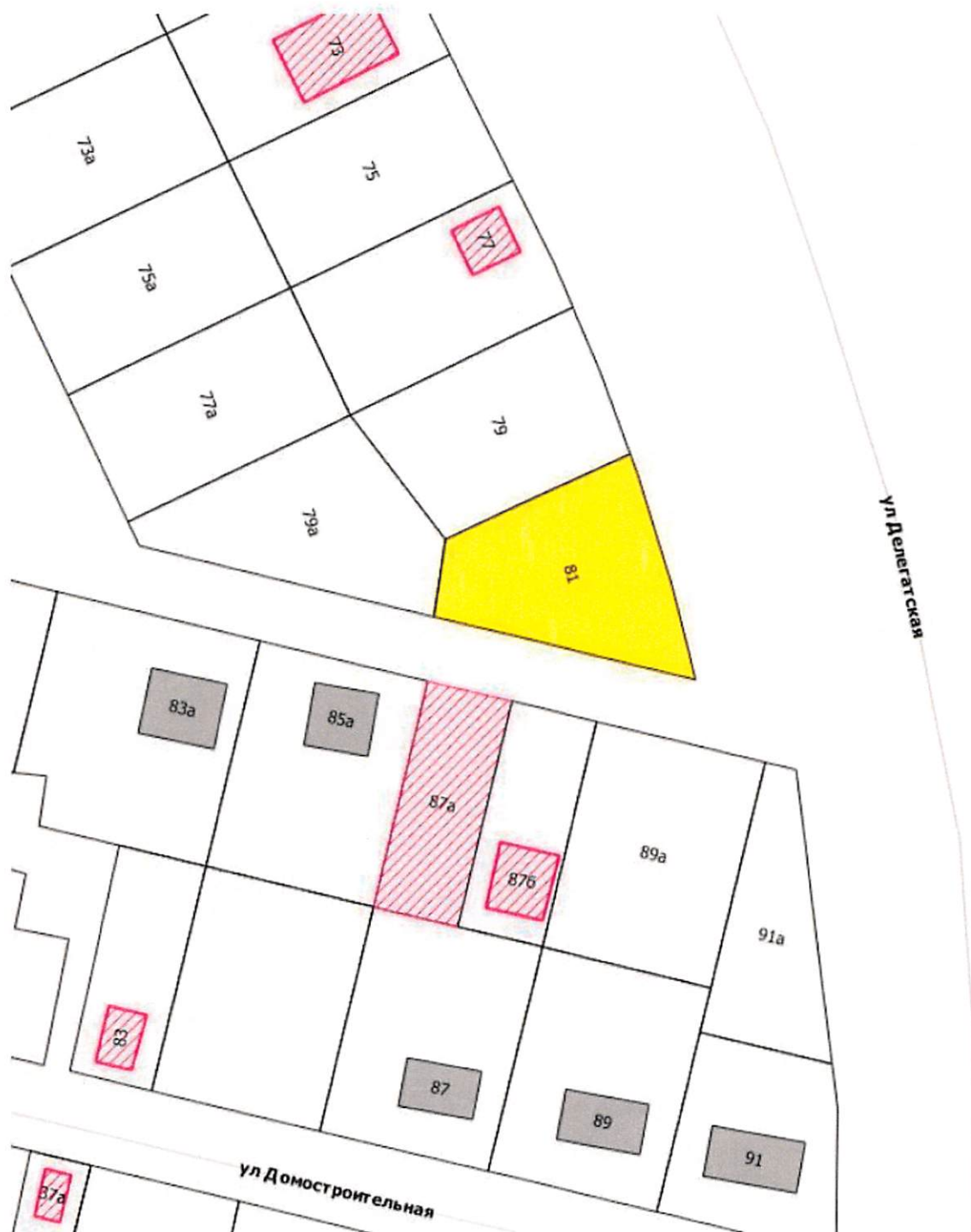
4. Настоящее распоряжение вступает в силу со дня подписания.

5. Контроль за исполнением настоящего распоряжения возложить на заместителя начальника департамента градостроительства и архитектуры администрации города Перми Сюткина В.Г.

М.В. Норова



Схема местоположения объекта адресации



М 1:1000

12.05.2021

№ ПЭ/ПГЭС/22/300

614016, г. Пермь, ул. Камчатовская, д. 26
Тел.: (342) 233-02-48, Факс: (342) 233-27-07
E-mail: pe-pges@rosseti-ural.ru

На _____

от _____

**Отдел по технологическому
присоединению**

Начальнику отдела
градостроительной подготовки
территорий управления
территориального
планирования и механизмов
реализации
Департамента градостроительства и
архитектуры администрации города
Перми
А. В. Никулину

Сибирская ул., д. 15,
г. Пермь, 614000

О представлении информации

Уважаемый Александр Владимирович!

В ответ на Ваше обращения от 09.04.2021 № 059-22-01-20/2-717, 22.04.2021 № 059-22-01-20/2-800 ПО ПГЭС филиала ОАО «МРСК Урала» - «Пермэнерго» сообщает о наличии технической возможности технологического присоединения энергопринимающих устройств объектов:

Адрес объекта	Схема	Мощность, кВт
Город Пермь, Индустриальный район, ул. Капитана Гастелло, 6, кадастровый номер 59:01:4410592:3	ТП-7038	62
Город Пермь, Орджоникидзевский район, ул. Делегатская, 81, кадастровый номер 59:01:3812353:63	ТП-4323	15

В соответствии с «Правилами технологического присоединения...», утвержденными постановлением Правительства Российской Федерации № 861 от 27.12.2004 года (в посл. редакции) (далее – Правила), конкретные

Департаменту градостроительства и архитектуры
администрации города Перми
ПОСТУПИЛО
« 12.05.2021
Входящий № 053-22-П-27-2021

технические условия на энергоснабжение объектов будут разработаны в составе договора о технологическом присоединении.

Плата за технологическое присоединение энергопринимающих устройств устанавливается исходя из стоимости мероприятий по технологическому присоединению, размер платы определяется по утвержденным тарифам согласно постановлению РСТ Пермского края от 30.12.2019 № 213-тп (в последней редакции).

Для заключения договора на технологическое присоединение необходимо представить письменную заявку с приложением необходимых документов и сведений, указанных в п. 9 Правил.

Обращаем Ваше внимание, что проектирование и строительство электросетевых объектов займет время, заявку на технологическое присоединение следует подать заблаговременно.

Подать заявку на технологическое присоединение Вы можете через единый федеральный портал электросетевых услуг группы компаний «Россети» на сайте: <https://портал-тп.рф> или через Мобильное приложение ПАО «Россети».

Начальник ОТП



А. С. Жвакин



Акционерное общество
«Газпром газораспределение Пермь»
(АО «Газпром газораспределение Пермь»)

Пермский филиал

ул. Уральская, д. 104, г. Пермь.
Пермский край, Российская Федерация, 614107
тел.: +7 (342) 262-79-07, факс: +7 (342) 262-79-09, +7 (342) 282-52-76
e-mail: post@pf.ugaz.ru
ОКПО 03295605, ОГРН 1025900512670, ИНН 5902183841, КПП 590602001
28.04.2021 № 179-2511
на № ПФ-4636 от 27.04.2021

О предоставлении информации

В ответ на Ваше письмо исх. № 059-22-01-20/2-801 от 22.04.2021г., сообщаю, что техническая возможность подключения объекта капитального строительства, который располагается (будет располагаться) на земельном участке по адресу: г. Пермь, Орджоникидзевский район, ул. Делегатская, 81, кад. № 59:01:3812353:63, с предполагаемой максимальной нагрузкой (часовым расходом газа) 8 м³/час, к существующим сетям газораспределения имеется.

Срок подключения и информация о размере платы за технологическое присоединение объекта капитального строительства к сетям газораспределения будут установлены при подаче запроса о предоставлении технических условий правообладателем земельного участка, намеренным осуществить или осуществляющее на нем строительство (реконструкцию) объекта капитального строительства с последующим его подключением с предоставлением пакета документов в соответствии с п.7,8,13(1) Правил подключения (технологического присоединения) объектов капитального строительства к сетям газораспределения, утвержденных Постановлением Правительства РФ №1314 от 30.12.2013 (в ред. от 21.02.2019г.).

Главный инженер

И.В. Бухаринов

Исп. Сергиенко А.М.
Тел. 262-79-21



PKC
НОВОГОР -
Прикамье

Общество с ограниченной ответственностью
«Новая городская инфраструктура Прикамья»
(ООО «НОВОГОР-Прикамье»)
Юридический адрес: 614065, г. Пермь,
ул. Связьева, д.35
Почтовый адрес: 614002, г. Пермь,
ул. Чернышевского, д.28
Тел: (342) 201-98-85, факс: (342) 201-71-44
info@novogor.perm.ru

30.04.2021г. № 110-5765

на № 110-10650 от 23.04.2021г.

ТЕХНИЧЕСКИЕ УСЛОВИЯ
подключения частного жилого дома
к сетям/системам водоснабжения
(для формирования пакета конкурсной документации)

<p><i>Основание: запрос №110-10650 от 23.04.2021г.</i></p> <p><i>На конкурс: для продажи или предоставления в аренду земельного участка</i></p>	<p>Заказчик: <i>Департамент градостроительства и архитектуры Администрации г. Перми</i></p> <p><i>Начальник отдела градостроительной подготовки территорий управления территориального планирования и механизмов реализации</i> А.В. Никулин</p>	
<p>Наименование объекта:</p> <p>Характеристика объекта:</p>	<p>Конкурсная площадка под индивидуальное жилищное строительство</p> <p>■ новое строительство</p>	
<p>Адрес объекта:</p>	<p>ул. Делегатская,81, кадастровый номер земельного участка 59:01:3812353:63</p>	
<p>Административный район города:</p>	<p>Орджоникидзевский</p>	
<p>Максимальное планируемое водопотребление:</p>	<p>1,0</p>	<p>м³/сут</p>
<p>Максимальное планируемое водоотведение:</p>	<p>1,0</p>	<p>м³/сут</p>

Возможные точки подключения конкурсной площадки:

к сетям ВОДОСНАБЖЕНИЯ:

от сети водопровода d-225мм по ул. Домостроительная.

Ориентировочная протяженность от земельного участка до сети водопровода d-225мм по ул. Домостроительная -150 м.

Ввиду отсутствия посадки здания протяженность сетей водоснабжения указана ориентировочно.

Ведущий специалист технического отдела УТИ
Панова Ольга Александровна
Тел. 2100620 (2222)

к сетям ВОДОСНАБЖЕНИЯ:

в сеть канализации d-160 мм по ул. Домостроительная. Ориентировочная протяженность от земельного участка до сети канализации d-160 мм по ул. Домостроительная - 160 м. Виду отсутствия посадки протяженность сетей водоснабжения указана ориентировочно.

В случае наличия в границах земельного участка существующих сетей водоснабжения и/или водоснабжения, размещенные объекты предусмотреть строю за пределами охраняемых зон сетей в соответствии норм СП, либо предусмотреть вынос сетей водопровода и/или канализации, попадающих в пятно застройки, за пределы границ земельного участка объекта, и сдать их в эксплуатацию до начала строительства объекта.

Кроме того, в случае наличия в границах земельного участка существующих сетей водоснабжения и/или водоснабжения Администрация г. Пермь, установить публичные сервисы для использования земельного участка в целях ремонта сетей водопровода и/или канализации.

Вопрос о передаче в муниципальную собственность сетей, которые должны быть построены в рамках выполнения настоящих технических условий, Администрация г. Пермь рекомендуем решить с Заказчиком до согласования проекта.

При проработке возможности строительства на данной площадке, до начала разработки рабочего проекта, Заказчику необходимо получить технические условия подключения объекта индустриального строительства к сетям водоснабжения и/или водоснабжения.

Для получения технических условий подключения объекта индустриального строительства к сетям водоснабжения и/или водоснабжения, Заказчику (правообладателю земельного участка) необходимо обратиться в ООО «НОВОТОР-Прикамье» с соответствующим запросом и предоставить пакет документов в соответствии с Постановлением Правительства РФ от 13.02.2006 г. №83, в том числе:

- Копии правоустанавливающих документов на земельный участок (для собственника – копия свидетельства о государственной регистрации права, выписка из Единого государственного реестра недвижимости – копия действующего договора аренды с отметкой о его государственной регистрации).

Настоящие технические условия подключения к сетям водоснабжения и/или водоснабжения конкурсной площадки под индустриальное строительство без ограничений по предельному количеству этажей и предельной высоте зданий по ул. Деглетская, 81, кадастровый номер земельного участка 59:01:3812353:63 в Орджоникидзевском районе г. Пермь, выданные

для формирования пакета конкурсной документации, не дают права на проектирование и строительство сетей водоснабжения объекта.

Срок действия технических условий - 3 года.

По истечении этого срока параметры выданных технических условий могут быть изменены.

Главный управляющий директор



В.В. Глазков





**АДМИНИСТРАЦИЯ
ГОРОДА ПЕРМИ
УПРАВЛЕНИЕ ПО ЭКОЛОГИИ
И ПРИРОДОПОЛЬЗОВАНИЮ**

Советская ул., д. 22, Пермь, 614000
тел./факс (342) 210-99-91
e-mail: uer@gorodperm.ru
http://www.gorodperm.ru

07.05.2021 № 059-33-01-10/3-136

На № 059-22-01-20/3-1429 от 22.04.2021

О выдаче перечня мероприятий

Начальнику отдела
градостроительной подготовки
территорий управления
территориального планирования и
механизмов реализации
Никулину А.В.

Уважаемый Александр Владимирович!

Для формирования пакета аукционной документации с целью предоставления земельного участка с кадастровым номером 59:01:3812353:63 площадью 1032 кв.м по ул.Делегатская,81 в Орджоникидзевском районе города Перми для индивидуального жилищного строительства управление по экологии и природопользованию администрации города Перми направляет перечень мероприятий по охране окружающей среды.

Указать количество зеленых насаждений, подлежащих сносу, и восстановительную стоимость не представляется возможным в виду того, что границы земельного участка не вынесены в натуру и не известно пятно застройки. Средняя стоимость в ценах 2021 г. одного дерева лиственной породы от 17 тыс.руб., а хвойной – от 20 тыс.руб.

Приложение: Перечень мероприятий по охране окружающей среды на 1 л. в 1 экз.

С уважением,
начальник управления



Д.Н.Андреев

Карнарук Татьяна Афанасьевна
212 56 92



АДМИНИСТРАЦИЯ ГОРОДА ПЕРМИ
УПРАВЛЕНИЕ ПО ЭКОЛОГИИ
И ПРИРОДОПОЛЬЗОВАНИЮ

Ул. Советская, 22, г. Пермь, 614000
Тел./факс (342) 210-99-91
E-mail: uer@gorodperm.ru
<http://www.priodaperm.ru>

Победителю конкурса

№ _____
На № _____ от _____

Перечень мероприятий по охране окружающей среды № 86 от 05.05.2021

Наименование и адрес объекта – Строительство индивидуального жилого дома по ул.Делегатская,81 (кад.н. 59:01:3812353:63) в Орджоникидзевском районе города Перми.

Инициатор деятельности – Победитель конкурса.

Условия строительства:

1. Проектом предусмотреть:

1.1. Максимальное сохранение существующих деревьев.

1.2. Снос деревьев, попадающих под пятно застройки, вести на основании акта комиссионного обследования зеленых насаждений в соответствии с решением Пермской городской Думы от 26.08.2014 г. № 155. Указанный акт должен быть составлен на основании проектной документации. Остальные деревья сохранить.

1.3. Восстановление зеленых насаждений вести в соответствии с решением Пермской городской Думы от 26 августа 2014 г. № 155.

1.4. Сбор и отвод ливневых вод с использованием вариантов решений в зависимости от:

а) наличия централизованной системы ливневой канализации;

б) площади водосбора с учетом транзитных вод с прилегающей территории;

в) угла наклона рельефа, включающий прилегающие территории;

г) применения иных решений равномерного отвода поверхностного стока с запрашиваемой территории на прилегающие территории.

1.5. Определение видов образующихся отходов и мест их размещения на период эксплуатации.

1.6. Конкретные мероприятия по охране окружающей среды на период строительства, включая:

- установку временного защитного ограждения строительной площадки,
- ограждение существующих зеленых насаждений, не попадающих под пятно застройки,
- прокладку коммуникаций осуществлять на расстоянии не менее 2 м от ствола дерева, чтобы не повредить корневую систему,
- не использовать приствольные круги существующих деревьев (Ø 1м) под складирование материалов и установки временных сооружений,
- определение видов и объемов образующихся отходов и мест их размещения,
- систематический вывоз отходов,
- недопущение загрязнения атмосферы, почвы и подземных вод,
- предотвращение выноса грязи автотранспортом, выезжающим со строительной площадки.

Срок действия перечня мероприятий - 3 года.

Начальник управления


Д.Н.Андреев



**АДМИНИСТРАЦИЯ
ГОРОДА ПЕРМИ
ДЕПАРТАМЕНТ ДОРОГ
И БЛАГОУСТРОЙСТВА**

Ленина ул., д. 25, Пермь, 614000
тел./факс (342) 212-62-80
e-mail: ddb@gorodperm.ru
http://www.gorodperm.ru

Начальнику отдела
градостроительной подготовки
территорий управления
территориального планирования и
механизмов реализации
департамента градостроительства
и архитектуры администрации
города Перми
Никулину А.В.

07.05.2021 № 059-24-01-36/3-946
059-22-01-20/3-1430 22.04.2021 г.
На № _____ от _____

**Заключение о возможности
размещения объекта
ул. Делегатская, 81**

Уважаемый Александр Владимирович!

Департамент дорог и благоустройства администрации города Перми считает возможным предоставление земельного участка с кадастровым номером 59:01:3812353:63 площадью 1032 кв. м по ул. Делегатская, 81 в Орджоникидзевском районе города Перми для индивидуального жилищного строительства при следующих условиях.

Поверхностный водоотвод решить проектом без подтопления смежных территорий, в соответствии с действующими нормативно-правовыми актами и природоохранным законодательством.

Предусмотреть электроосвещение территории объекта.

Стоянку для временного хранения транспорта разместить в границах отведенного под строительство участка вне территории общего пользования.

Предусмотреть ликвидацию разрушений, а также повреждений существующего дорожного покрытия.

Предусмотреть присоединение к улично-дорожной сети в щебеночном покрытии.

Предусмотреть наружное освещение подъезда до территории земельного участка отведенного под застройку.

Согласовать в МКУ «Пермская дирекция дорожного движения» проект организации дорожного движения (ул. Пермская, 2а, тел. 212-47-51).

Получить от владельца автомобильной дороги согласие на размещение примыкающего подъезда к дороге.

С уважением,

первый заместитель начальника департамента

С.И. Красильников



Гущин Владислав Вячеславович
212-93-41



**АДМИНИСТРАЦИЯ
ГОРОДА ПЕРМИ
ДЕПАРТАМЕНТ
ОБЩЕСТВЕННОЙ
БЕЗОПАСНОСТИ**

Сибирская ул., д. 10, Пермь, 614000
тел./факс (342) 212-31-25
e-mail: dob@gorodperm.ru
http://www.gorodperm.ru

Заместителю начальника департамента
земельных отношений администрации
города Перми
Санниковой Н.М.

11.08.2022 № 059-10-01-27/3-1194

На № 059-21-01-08/3-3497 от 08.08.2022

О предоставлении информации

Уважаемая Надежда Михайловна!

В ответ на запрос департамента земельных отношений администрации города Перми в отношении земельного участка с кадастровым номером 59:01:3812353:63, площадью 1032 кв.м. по ул. Делегатская, з/у 81 в Орджоникидзевском районе города Перми представляем следующую информацию.

Строительство пожарного водоема на указанной территории не запланировано.

Ближайшее подразделение пожарной охраны расположено по адресу: ул. Васнецова, 7 (ПСЧ-7 10-ПСО).

Объекты общественной безопасности, отнесенные к объектам полиции (участковые пункты полиции), в данном микрорайоне расположены по адресу: г. Пермь, ул. Социалистическая, д. 8 (микрорайон Левшино, Орджоникидзевский район).

В настоящее время отсутствует потребность в обеспечении служебными помещениями участковых уполномоченных полиции в указанном микрорайоне, строительство (приобретение) в настоящее время не планируется.

Помещения для аварийно-спасательных формирований на указанной территории отсутствуют. В настоящее время потребность в обеспечении служебными помещениями для аварийно-спасательных формирований в указанном микрорайоне отсутствует.

На указанной территории имеется следующий источник противопожарного водоснабжения: пожарный гидрант, расположенный в районе дома № 85 по улице Домостроительная – на расстоянии 250 метров.


Данный земельный участок в зону возможного химического заражения в особый период не попадает.



Объекты гражданской обороны и организации, отнесенные к категории по гражданской обороне, отсутствуют. Планом гражданской обороны строительство объектов гражданской обороны не предусмотрено.

Территория находится в зоне действия региональной автоматизированной системы централизованного оповещения населения города Перми, установленной по адресу: ул. Социалистическая, 26 – 600 м.

С уважением,
и.о. начальника департамента



В.В. Гореев

Вотинова Екатерина Сергеевна
Фалюш Владимир Иванович
210-14-40
Малых Елена Васильевна
212-17-17 (доб. 714)





АДМИНИСТРАЦИЯ
ГОРОДА ПЕРМИ
ДЕПАРТАМЕНТ ЖИЛИЩНО-
КОММУНАЛЬНОГО
ХОЗЯЙСТВА

Ленина ул., д. 34, Пермь, 614000
тел./факс (342) 212-29-55
e-mail:communal@gorodperm.ru
http://www.gorodperm.ru

09.08.2022 № 059-04-17/3-550-ри

На № 059-22-01-08/3-3464 от 08.08.2022

О направлении информации из
Схем В и В

Заместителю начальника
департамента земельных
отношений администрации
города Перми
Санниковой Н.М.


Уважаемая Надежда Михайловна!

Рассмотрев Ваши письма, о предоставлении информации учтены ли мероприятия по строительству сетей водоснабжения и водоотведения в Схемах водоснабжения и водоотведения города Перми, утвержденных постановлением администрации города Перми от 28.12.2018 № 1085, на период до 2028 года (далее – Схемы) на территориях указанных в письмах, сообщаем следующее.

Земельный участок	Мероприятия, предусмотренные в Схемах	
кадастровый номер 59:01:5010052:151 по ул. Грибная (площадь 777 кв.м) в Свердловском районе города Перми	Схемами не предусмотрено строительство сетей водоснабжения и водоотведения.	
кадастровый номер 59:01:4510609:211 ул. 1-я Колхозная (площадь 1469 кв.м) в Держинском районе города Перми	Схемами предусмотрено строительство сетей водоснабжения и водоотведения мкр. Заостровка (Фоминская) с 2024 года.	сетей в
кадастровый номер 59:01:2912608:478 по ул. Кабельщиков (площадь 839 кв.м) в Орджоникидзевском районе города Перми	Схемами предусмотрено строительство сетей водоснабжения и водоотведения в мкр. Гайва с 2024 года.	сетей

<p>кадастровый номер 59:01:2512478:148 по ул. Заозерской (площадь 810 кв.м) в Орджоникидзевском районе города Перми</p>	<p>Схемами предусмотрено строительство сетей водоснабжения и водоотведения мкр. Заозерье. Муниципальной программой «Развитие системы жилищно-коммунального хозяйства в городе Перми», утвержденной постановлением администрации города Перми от 20.10.2021 № 924 предусмотрено мероприятие по строительству сетей водоснабжения в микрорайоне Заозерье для земельных участков многодетных семей, со сроком 2023-2024.</p>
<p>кадастровый номер 59:01:4413863:166 по ул. 1-я Юннатская, з/у 5а (площадь 1153 кв.м) в Индустриальном районе города Перми</p>	<p>Схемами не предусмотрено строительство сетей водоснабжения и водоотведения.</p>
<p>кадастровый номер 59:01:0000000:92211 по ул. Новая (площадь 1581 кв.м) в Орджоникидзевском районе города Перми</p>	<p>Схемами не предусмотрено строительство сетей водоснабжения и водоотведения.</p>
<p>кадастровый номер 59:01:3812353:63 по ул. Делегатская, з/у 81 (площадь 1032 кв.м) в Орджоникидзевском районе города Перми</p>	<p>Схемами не предусмотрено строительство сетей водоснабжения и водоотведения.</p>

С уважением,
первый заместитель
начальника департамента



О.Л. Белоусов





АДМИНИСТРАЦИЯ ОРДЖОНИКИДЗЕВСКОГО РАЙОНА г. ПЕРМИ

АКТ
обследования земельного участка

« 27 » июля 20 22 г.

№ 86

Главный специалист сектора градостроительства, земельных и имущественных отношений администрации Орджоникидзевского района – Каскеева Наталья Алексеевна

(должность, Ф.И.О. лица, составившего акт)

в присутствии:

провел обследование земельного участка, расположенного по адресу:

Пермский край, г. Пермь, Орджоникидзевский район, ул. Делегатская, 81, к.п. 59:01:3812353:63

площадью 1032 кв. м,

используемый

(наименование юридического или физического лица)

Земельный участок ничем не огорожен, на земельном участке произрастают лиственные деревья и низкорослые кустарники, объекты капитального/некапитального строительства отсутствуют, Установлено, что самовольно занята часть земельного участка путем складирования досок (строительного материала).

К акту прилагается: Фототаблица, схема месторасположения

Акт составил:

(подпись)

Каскеева Н.А.



(Ф.И.О.)

Принято решение о включении незаконно размещенных объектов в Единый реестр самовольно установленных и незаконно размещенных движимых объектов, выявленных на территории города Перми, и их последующего демонтажа, привлечении виновных в части благоустройства и содержания территории по вышеуказанному адресу, к административной ответственности в соответствии с решением Пермской городской Думы от 15.12.2020 № 277 «Об утверждении Правил благоустройства города Перми»



ФОТОТАБЛИЦА
(приложение к акту обследования)
от "27" июня 2022 г.

Пермский край, г. Пермь, Орджоникидзевский район, ул. Дедегатская, 81, к.п. 59:01:3812353:63
(адрес земельного участка)



(подпись)



Н.А. Каскеева

(Ф.И.О. должностного лица, составившего фототаблицу)



ФОТОТАБЛИЦА
(приложение к акту обследования)
от "22" июня 2022 г.

Пермский край, г. Пермь, Орджоникидзевский район, ул. Делегатская, 81, к.п. 59:01:3812353:63
(адрес земельного участка)



(подпись)

Н.А. Касеева
(Ф.И.О. должностного лица, составившего фототаблицу)

Схема расположения
(приложение к акту обследования)
от "22" июня 2022 г.

Пермский край, г. Пермь, Орджоникидзевский район, ул. Деlegatesкая, 81, к.н. 59:01:3812353:63
(адрес земельного участка)



(подпись)

Н.А. Касеева

(Ф.И.О. должностного лица, составившего фототаблицу)





**ГОСУДАРСТВЕННАЯ ИНСПЕКЦИЯ
ПО ОХРАНЕ ОБЪЕКТОВ КУЛЬТУРНОГО
НАСЛЕДИЯ ПЕРМСКОГО КРАЯ**

Ул. 25 Октября, д. 18а, г. Пермь, 614000
Тел. (342) 212-05-29, факс (342) 212-05-88
E-mail: info@giokn.permkrai.ru
ОКПО 15529947, ОГРН 1175958018576
ИНН/КПП 5902043202/590201001

19.05.2021 № Исх55-01-17.2-195

059-22-01-20/2-816 26.04.2021
На № _____ от _____

По возможности размещения
объектов на испрашиваемом
земельном участке в г. Перми

Начальнику отдела
градостроительной
подготовки территорий
управления территориального
планирования и механизмов
реализации департамента
градостроительства и
архитектуры администрации
г. Перми


Никулину А.В.

Уважаемый Александр Владимирович!

Рассмотрев Ваш запрос, Государственная инспекция по охране объектов культурного наследия Пермского края сообщает следующее.

На момент обращения в границах земельного участка с кадастровым номером 59:01:3812353:63 площадью 1032 кв. м по ул. Делегатской, 81 в Орджоникидзевском районе города Перми, испрашиваемого для индивидуального жилищного строительства, объекты культурного наследия, включенные в единый государственный реестр, либо выявленные объекты культурного наследия, а также объекты, обладающие признаками объекта культурного наследия, отсутствуют. Участок расположен вне зон охраны и защитных зон объектов культурного наследия. В соответствии с федеральными законами ограничения для размещения капитальных объектов на испрашиваемом участке, по условиям охраны объектов культурного наследия, не имеются.

Заместитель начальника

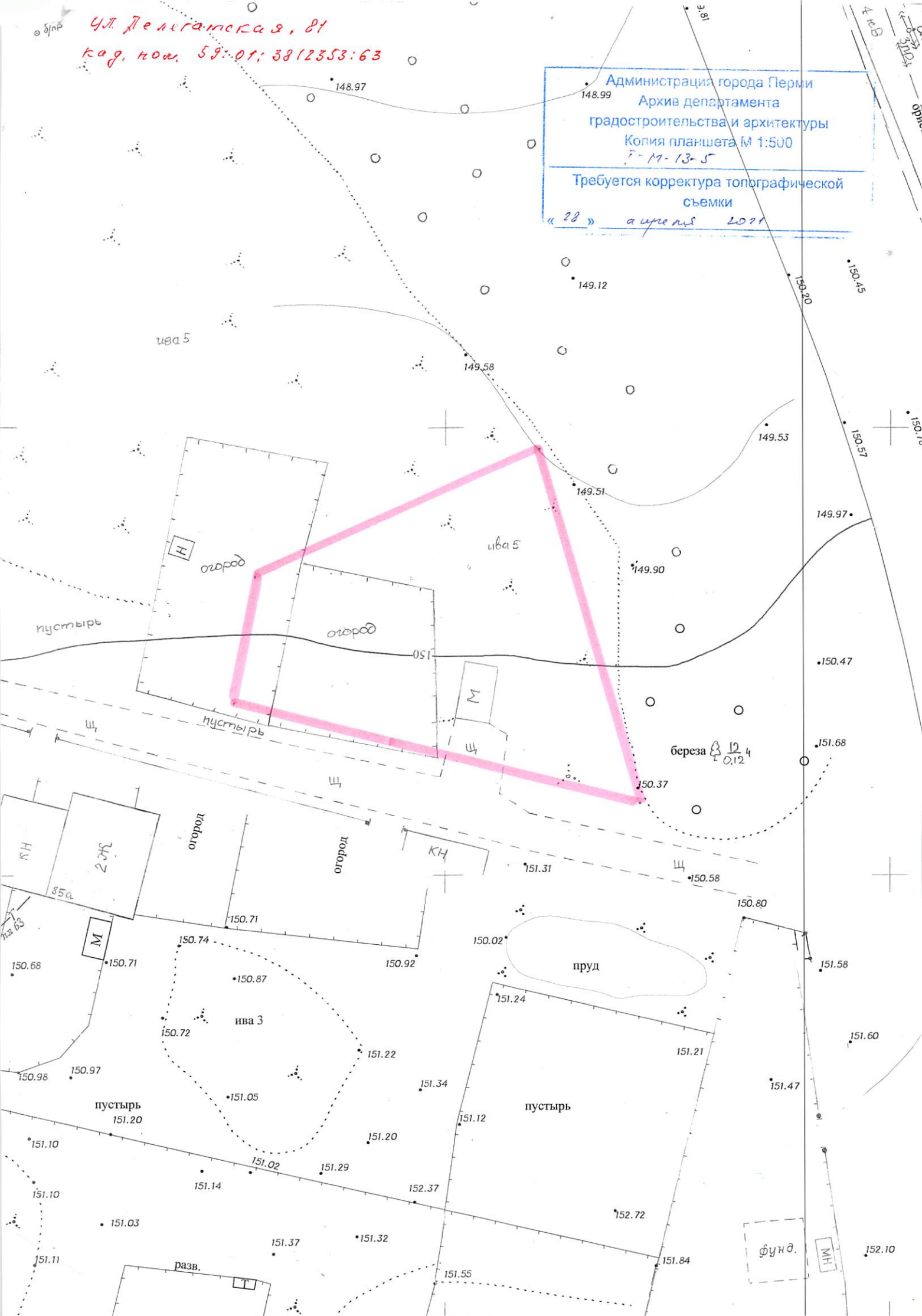


Д.А. Изосимов

Вильданов Родион Фаясович
212 50 96

Ул. Делегатская, 81
кад. ном. 59:01:3812353:63

Администрация города Перми
Архив департамента
градостроительства и архитектуры
Копия планшета М 1:500
7-17-13-5
Требуется корректура топографической
Съемки
« 28 » апреля 2011



Для служебного
пользования 308

Г-М-13-5

Выписка из Единого государственного реестра недвижимости об объекте недвижимости

Сведения о характеристиках объекта недвижимости

На основании запроса от 08.08.2022, поступившего на рассмотрение 08.08.2022, сообщаем, что согласно записям Единого государственного реестра недвижимости:

Раздел 1 Лист 1

Земельный участок			
вид объекта недвижимости			

Лист № 1 раздела 1	Всего листов раздела 1: 2	Всего разделов: 4	Всего листов выписки: 5
--------------------	---------------------------	-------------------	-------------------------

08.08.2022г. № КУВИ-001/2022-134996041	
Кадастровый номер:	59:01:3812353:63
Номер кадастрового квартала:	59:01:3812353
Дата присвоения кадастрового номера:	11.06.2015

Ранее присвоенный государственный учетный номер:	данные отсутствуют
Адрес:	Российская Федерация, Пермский край, г.о. Пермский, г. Пермь, ул. Делегатская, з/у 81
Площадь:	1032 +/- 11
Кадастровая стоимость, руб.:	1123455.84
Кадастровые номера расположенных в пределах земельного участка объектов недвижимости:	данные отсутствуют
Кадастровые номера объектов недвижимости, из которых образован объект недвижимости:	данные отсутствуют
Кадастровые номера образованных объектов недвижимости:	данные отсутствуют
Категория земель:	Земли населенных пунктов
Виды разрешенного использования:	Для индивидуального жилищного строительства
Сведения о кадастровом инженерере:	данные отсутствуют
Сведения о лесах, водных объектах и об иных природных объектах, расположенных в пределах земельного участка:	данные отсутствуют
Сведения о том, что земельный участок полностью расположен в границах зоны с особыми условиями использования территории, территории объекта культурного наследия, публичного сервитута:	данные отсутствуют
Сведения о том, что земельный участок расположен в границах особой экономической зоны, территории опережающего социально-экономического развития, зоны территориального развития в Российской Федерации, игровой зоны:	данные отсутствуют

полное наименование должности	подпись	инициалы, фамилия
-------------------------------	---------	-------------------

М.П.

Земельный участок			
вид объекта недвижимости			
Лист № 2 раздела 1	Всего листов раздела 1: 2	Всего разделов: 4	Всего листов выписки: 5
08.08.2022г. № КУВИ-001/2022-134996041			
Кадастровый номер:		59:01:3812353:63	
Сведения о том, что земельный участок расположен в границах особо охраняемой природной территории, охотничьих угодий, лесничеств:		данные отсутствуют	
Сведения о результатах проведения государственного земельного надзора:		данные отсутствуют	
Сведения о расположении земельного участка в границах территории, в отношении которой утвержден проект межевания территории:		данные отсутствуют	
Условный номер земельного участка:		данные отсутствуют	
Сведения о принятии акта и (или) заключении договора, предусматривающих предоставление в соответствии с земельным законодательством исполнительным органом государственным органом власти или органом местного самоуправления, находящегося в государственной или муниципальной собственности земельного участка для строительства наемного дома социального использования или наемного дома коммерческого использования:		данные отсутствуют	
Сведения о том, что земельный участок или земельные участки образованы на основании решения об изъятии земельного участка и (или) расположенного на нем объекта недвижимости для государственных или муниципальных нужд:		данные отсутствуют	
Сведения о том, что земельный участок образован из земель или земельного участка, государственная собственность на которые не разграничена:		данные отсутствуют	
Сведения о наличии земельного спора о местоположении границ земельных участков:		данные отсутствуют	
Статус записи об объекте недвижимости:		Сведения об объекте недвижимости имеют статус "временные". Дата истечения временного характера сведений об объекте недвижимости: 01.03.2022.	
Особые отметки:		Земельный участок подлежит снятию с государственного кадастрового учета по истечении пяти лет со дня его государственного кадастрового учета, если на него не будут зарегистрированы права. Сведения, необходимые для заполнения разделов: 2 - Сведения о зарегистрированных правах; 4 - Сведения о частях земельного участка, отсутствуют.	
Получатель выписки:		ДЕПАРТАМЕНТ ЗЕМЕЛЬНЫХ ОТНОШЕНИЙ АДМИНИСТРАЦИИ ГОРОДА ПЕРМИ	

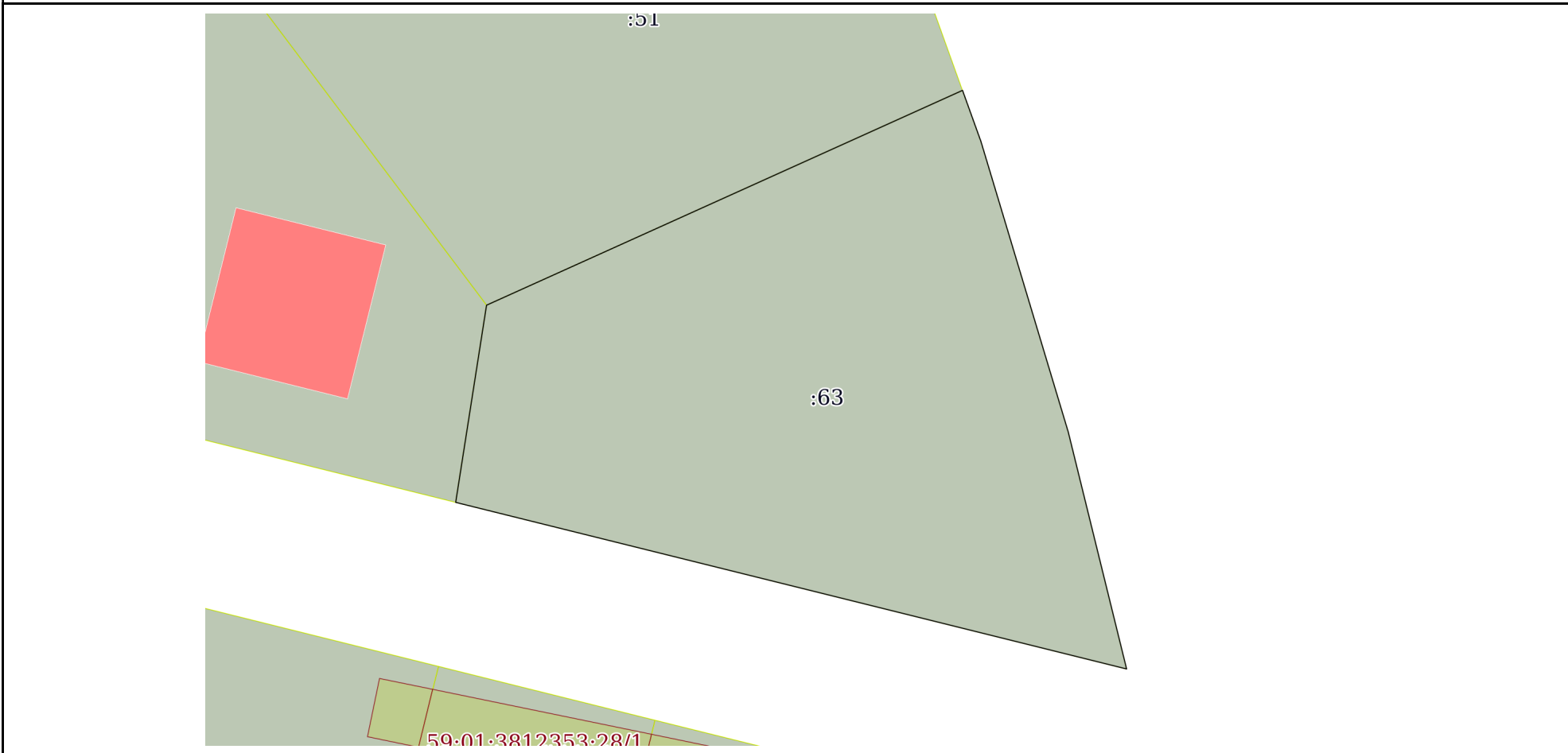
полное наименование должности	подпись	инициалы, фамилия

М.П.

Выписка из Единого государственного реестра недвижимости об объекте недвижимости
 Описание местоположения земельного участка

Земельный участок			
вид объекта недвижимости			
Лист № 1 раздела 3	Всего листов раздела 3: 1	Всего разделов: 4	Всего листов выписки: 5
08.08.2022г. № КУВИ-001/2022-134996041			
Кадастровый номер:		59:01:3812353:63	

План (чертеж, схема) земельного участка



Масштаб 1:400 Условные обозначения:

полное наименование должности	подпись	инициалы, фамилия
-------------------------------	---------	-------------------

М.П.

Выписка из Единого государственного реестра недвижимости об объекте недвижимости

Описание местоположения земельного участка

Земельный участок			
вид объекта недвижимости			
Лист № 1 раздела 3.1	Всего листов раздела 3.1: 1	Всего разделов: 4	Всего листов выписки: 5
08.08.2022г. № КУВИ-001/2022-134996041			
Кадастровый номер:		59:01:3812353:63	

Описание местоположения границ земельного участка							
№ п/п	Номер точки		Дирекционный угол	Горизонтальное проложение, м	Описание закрепления на местности	Кадастровые номера смежных участков	Сведения об адресах правообладателей смежных земельных участков
	начальная	конечная					
1	2	3	4	5	6	7	8
1	1.1.1	1.1.2	160°10.7`	3.66	данные отсутствуют	данные отсутствуют	данные отсутствуют
2	1.1.2	1.1.3	163°16.4`	20.47	данные отсутствуют	данные отсутствуют	данные отсутствуют
3	1.1.3	1.1.4	166°10.0`	16.44	данные отсутствуют	данные отсутствуют	данные отсутствуют
4	1.1.4	1.1.5	283°56.8`	46.59	данные отсутствуют	данные отсутствуют	данные отсутствуют
5	1.1.5	1.1.6	8°53.7`	13.45	данные отсутствуют	59:01:3812353:68	614077, край Пермский, г Пермь, ул Аркадия Гайдара, д 11а, кв 57
6	1.1.6	1.1.1	65°42.4`	35.2	данные отсутствуют	59:01:3812353:51	адрес отсутствует

полное наименование должности	подпись	инициалы, фамилия

М.П.

Выписка из Единого государственного реестра недвижимости об объекте недвижимости

Описание местоположения земельного участка

Земельный участок			
вид объекта недвижимости			
Лист № 1 раздела 3.2	Всего листов раздела 3.2: 1	Всего разделов: 4	Всего листов выписки: 5
08.08.2022г. № КУВИ-001/2022-134996041			
Кадастровый номер:		59:01:3812353:63	

Сведения о характерных точках границы земельного участка				
Система координат МСК-59, зона 2				
Номер точки	Координаты, м		Описание закрепления на местности	Средняя квадратичная погрешность определения координат характерных точек границ земельного участка, м
	X	Y		
1	2	3	4	5
1	531056.45	2241577.6	Нет закрепления	0.1
2	531053.01	2241578.84	Нет закрепления	0.1
3	531033.41	2241584.73	Нет закрепления	0.1
4	531017.45	2241588.66	Нет закрепления	0.1
5	531028.68	2241543.44	Нет закрепления	0.1
6	531041.97	2241545.52	Нет закрепления	0.1
1	531056.45	2241577.6	Нет закрепления	0.1

полное наименование должности	подпись	инициалы, фамилия

М.П.

Градостроительный план земельного участка №

РФ - 59 - 2 - 03 - 0 - 00 - 2021 - 0737

Градостроительный план земельного участка подготовлен на основании
заявления №059-22-01-37/1 - 44 от 22.04.2021

Департамента градостроительства и архитектуры администрации г. Перми

(реквизиты заявления правообладателя земельного участка, иного лица в
случае, предусмотренном частью 1.1 статьи 57.3 Градостроительного кодекса
Российской Федерации, с указанием ф.и.о. заявителя - физического лица, либо
реквизиты заявления и наименование заявителя - юридического лица о выдаче
градостроительного плана земельного участка)

Местонахождение земельного участка

Пермский край

(субъект Российской Федерации)

г. Пермь, Орджоникидзевский р-н, ул. Делегатская, 81

(муниципальный район или городской округ)

(поселение)

Описание границ земельного участка (образуемого земельного участка):

Обозначение (номер) характерной точки	Перечень координат характерных точек в системе координат, используемой для ведения Единого государственного реестра недвижимости	
	X	Y
1	531056,45	2241577,6
2	531053,01	2241578,84
3	531033,41	2241584,73
4	531017,45	2241588,66
5	531028,68	2241543,44
6	531041,97	2241545,52
1	531056,45	2241577,6

Кадастровый номер земельного участка (при наличии) или в случае, предусмотренном частью 1.1
статьи 57.3 Градостроительного кодекса Российской Федерации, условный номер образуемого
земельного участка на основании утвержденных проекта межевания территории и (или) схемы
расположения земельного участка или земельных участков на кадастровом плане территории

59:01:3812353:63

Площадь земельного участка

1032 кв.м

Информация о расположенных в границах земельного участка объектах капитального
строительства

Объекты капитального строительства отсутствуют

Информация о границах зоны планируемого размещения объекта капитального строительства в
соответствии с утвержденным проектом планировки территории (при наличии)

Обозначение (номер) характерной точки	Перечень координат характерных точек в системе координат, используемой для ведения Единого государственного реестра недвижимости	
	X	Y
-	-	-

Реквизиты проекта планировки территории и (или) проекта межевания территории в случае, если земельный участок расположен в границах территории, в отношении которой утверждены проект планировки территории и (или) проект межевания территории

Постановление администрации города Перми №1102 от 23.12.2015; Постановление администрации города Перми №1133 от 20.12.2016

(указывается в случае, если земельный участок расположен в границах территории в отношении которой утверждены проект планировки территории и (или) проект межевания территории)

Градостроительный план подготовлен Сюткиным В.Г., заместителем начальника департамента, департамент градостроительства и архитектуры администрации города Перми

(ф.и.о., должность уполномоченного лица, наименование органа)



М.П.
(при наличии)

(подпись)

В.Г.Сюткин
(расшифровка подписи)

Дата выдачи

(ДД.ММ.ГГ)

25.05.2021

1. Чертеж(и) градостроительного плана земельного участка

Чертеж(и) градостроительного плана земельного участка разработан(ы) на топографической основе в масштабе _____, выполненной _____

(дата, наименование организации, подготовившей топографическую основу)

Чертеж(и) градостроительного плана земельного участка разработан(ы)

25.05.2021, Департамент градостроительства и архитектуры администрации г. Перми

(дата, наименование организации)

2. Информация о градостроительном регламенте либо требованиях к назначению, параметрам и размещению объекта капитального строительства на земельном участке, на который действие градостроительного регламента не распространяется или для которого градостроительный регламент не устанавливается

Земельный участок расположен в территориальной зоне: Ж-4. Установлен градостроительный регламент

2.1. Реквизиты акта органа государственной власти субъекта Российской Федерации, органа местного самоуправления, содержащего градостроительный регламент либо реквизиты акта федерального органа государственной власти, органа государственной власти субъекта Российской Федерации, органа местного самоуправления, иной организации, определяющего в соответствии с федеральными законами порядок использования земельного участка, на который действие градостроительного регламента не распространяется или для которого градостроительный регламент не устанавливается

Решение Пермской городской Думы от 26.06.2007 № 143 "Об утверждении Правил землепользования и застройки города Перми"

**2.2. Информация о видах разрешенного использования земельного участка
основные виды разрешенного использования земельного участка:**

**Ж-4 Зона индивидуальной жилой застройки городского типа
основные виды разрешенного использования земельного участка:**

- для индивидуального жилищного строительства (2.1)
- блокированная жилая застройка (2.3)
- дошкольное, начальное и среднее общее образование (3.5.1)
- объекты наружного противопожарного водоснабжения (пожарные резервуары, водоемы, пирсы и прочие)
- оказание социальной помощи населению (3.2.2)
- оказание услуг связи (3.2.3)

условно разрешенные виды использования земельного участка:

- дома социального обслуживания (3.2.1)
- магазины (4.4)
- деловое управление (4.1)
- амбулаторно-поликлиническое обслуживание (3.4.1)
- объекты культурно-досуговой деятельности (3.6.1)
- спорт (5.1)
- спортивные площадки
- бытовое обслуживание (3.3)
- общественное питание (4.6)
- антенны сотовой, радиорелейной и спутниковой связи
- религиозное использование (3.7)
- коммунальное обслуживание (3.1)
- ремонт автомобилей (4.9.1.4)

вспомогательные виды использования земельного участка:

- зеленые насаждения

- хранение автотранспорта (2.7.1)
- объекты наружного противопожарного водоснабжения (пожарные резервуары, водоемы)

2.3. Предельные (минимальные и (или) максимальные) размеры земельного участка и предельные параметры разрешенного строительства, реконструкции объекта капитального строительства, установленные градостроительным регламентом для территориальной зоны, в которой расположен земельный участок:

Предельные (минимальные и (или) максимальные) размеры земельных участков, в том числе их площадь		1	2	3	4	5	6	7	8
Длина, м	Ширина, м								
Без ограничений	Без ограничений		Площадь, м ² или га						
	Без ограничений	Без ограничений	Минимальный размер земельного участка с видом разрешенного использования «для индивидуального жилищного строительства (2.1)»: 450 кв. м.; Максимальный размер земельного участка с видом разрешенного использования «для индивидуального жилищного строительства (2.1)»: 2000 кв. м.; Минимальный размер земельного участка для всех видов разрешенного использования земельных участков, за исключением случаев, установленных настоящей статьей: 1 кв. м.; Максимальный размер земельного участка для всех видов разрешенного использования земельных участков, за исключением случаев, установленных настоящей статьей: 10000000 кв. м.; Минимальный размер земельного участка для площадок для выгула собак: 600 кв. м.;	Минимальные отступы от границ земельного участка в целях определения мест допустимого размещения зданий, строений, сооружений, за пределами которых запрещено строительство зданий, строений, сооружений	Предельное количество этажей и (или) предельная высота зданий, строений, сооружений	Максимальный процент застройки в границах земельного участка, определяемый как отношение суммарной площади земельного участка, которая может быть застроена, ко всей площади земельного участка	Требования к архитектурным решениям объектов капитального строительства, расположенным в границах территории исторического поселения федерального или регионального значения	Иные показатели	
				10,5 м;	в границах земельного участка, определяемый как отношение суммарной площади земельного участка, которая может быть застроена, ко всей площади земельного участка для иных видов разрешенного использования: 40 %; в границах земельного участка, определяемый как отношение суммарной площади земельного участка, которая может быть застроена, ко всей площади земельного участка: с видом разрешенного использования «блокированная жилая застройка (2.3)»: 40 %; в границах земельного участка, определяемый как отношение суммарной площади земельного участка, которая может быть застроена, ко всей площади разрешенного использования «для индивидуального жилищного строительства (2.1)»: 30 %;		Без ограничений	Максимальный выступ за красную линию нависающих частей здания наземных уровней, выступающих из плоскости наружной стены фасада здания на высоте не менее 4,5 м над территорией общего пользования, составляет не более 1,2 м от красной линии. В случаях когда линия регулирования застройки отличается от красной линии, указанный выступ может быть произведен за линию регулирования застройки;	

2.4. Требования к назначению, параметрам и размещению объекта капитального строительства на земельном участке, на который действие градостроительного регламента не распространяется или для которого градостроительный регламент не устанавливается (за исключением случая, предусмотренного пунктом 7.1 части 3 статьи 57.3 Градостроительного кодекса Российской Федерации):

Причины отнесения земельного участка к виду земельного участка, на который действие градостроительного регламента не распространяется или для которого градостроительный регламент не устанавливается	Реквизиты акта, регулирующего использование земельного участка	Требования к использованию земельного участка	Требования к параметрам объекта капитального строительства		Требования к размещению объектов капитального строительства		
			Предельное количество этажей и (или) предельная высота зданий, строений, сооружений	Максимальный процент застройки в границах земельного участка, определяемый как отношение суммарной площади земельного участка, которая может быть застроена, ко всей площади земельного участка		Иные требования к параметрам объекта капитального строительства	Иные требования к размещению объектов капитального строительства
1	2	3	4	5	6	7	8

2.5. Предельные параметры разрешенного строительства, реконструкции объекта капитального строительства, установленные положением об особо охраняемых природных территориях, в случае выдачи градостроительного плана земельного участка в отношении земельного участка, расположенного в границах особо охраняемой природной территории:

Причины отнесения земельного участка к виду земельного участка для которого градостроительный регламент не устанавливается	Реквизиты Положения об особо охраняемой природной территории	Реквизиты утверждения документации по планировке территории	Функциональная зона	Виды разрешенного использования земельного участка		Зонирование особо охраняемой природной территории (да/нет)					
				Основные виды разрешенного использования	Вспомогательные виды разрешенного использования	Требования к параметрам объекта капитального строительства		Требования к размещению объектов капитального строительства			
						Предельное количество этажей и (или) предельная высота зданий, строений, сооружений	Максимальный процент застройки в границах земельного участка, определяемый как отношение суммарной площади земельного участка, которая может быть застроена, ко всей площади земельного участка	Иные требования к параметрам объекта капитального строительства	Иные требования к размещению объектов капитального строительства	Минимальные отступы от границ земельного участка в целях определения мест допустимого размещения зданий, строений, сооружений, за пределами которых запрещено строительство зданий, строений, сооружений	Иные требования к размещению объектов капитального строительства
1	2	3	4	5	6	7	8	9	10	11	
-	-	-	-	-	-	-	-	-	-	-	

4. Информация о расчетных показателях минимально допустимого уровня обеспеченности территории объектами коммунальной, транспортной, социальной инфраструктуры и расчетных показателей максимально допустимого уровня территориальной доступности указанных объектов для населения в случае, если земельный участок расположен в границах территории, в отношении которой предусматривается осуществление деятельности по комплексному и устойчивому развитию территории:

Информация о расчетных показателях минимально допустимого уровня обеспеченности территории									
Объекты коммунальной инфраструктуры			Объекты транспортной инфраструктуры			Объекты социальной инфраструктуры			
Наименование вида объекта	Единица измерения	Расчетный показатель	Наименование вида объекта	Единица измерения	Расчетный показатель	Наименование вида объекта	Единица измерения	Расчетный показатель	Расчетный показатель
1	2	3	4	5	6	7	8	9	
Информация о расчетных показателях максимально допустимого уровня территориальной доступности									
Наименование вида объекта	Единица измерения	Расчетный показатель	Наименование вида объекта	Единица измерения	Расчетный показатель	Наименование вида объекта	Единица измерения	Расчетный показатель	Расчетный показатель
1	2	3	4	5	6	7	8	9	

5. Информация об ограничениях использования земельного участка, в том числе если земельный участок полностью или частично расположен в границах зон с особыми условиями использования территорий

Информация отсутствует

6. Информация о границах зон с особыми условиями использования территорий, если земельный участок полностью или частично расположен в границах таких зон:

Наименование зоны с особыми условиями использования территории с указанием объекта, в отношении которого установлена такая зона	Перечень координат характерных точек в системе координат, используемой для ведения Единого государственного реестра недвижимости		
	Обозначение (номер) характерной точки	X	Y
1	2	3	4
-	-	-	-

7. Информация о границах публичных сервитутов

Информация отсутствует

Обозначение (номер) характерной точки	Перечень координат характерных точек в системе координат, используемой для ведения Единого государственного реестра недвижимости	
	X	Y
-	-	-

8. Номер и (или) наименование элемента планировочной структуры, в границах которого расположен земельный участок

Орджоникидзевский р-н

9. Информация о технических условиях подключения (технологического присоединения) объектов капитального строительства к сетям инженерно-технического обеспечения, определенных с учетом программ комплексного развития систем коммунальной инфраструктуры поселения, городского округа

Технические условия подключения объекта к сетям инженерно-технического обеспечения: в соответствии с действующими техническими условиями эксплуатирующих организаций

10. Реквизиты нормативных правовых актов субъекта Российской Федерации, муниципальных правовых актов, устанавливающих требования к благоустройству территории

Решение Пермской городской Думы от 15.12.2020 № 277 "Об утверждении Правил благоустройства территории города Перми"

11. Информация о красных линиях:

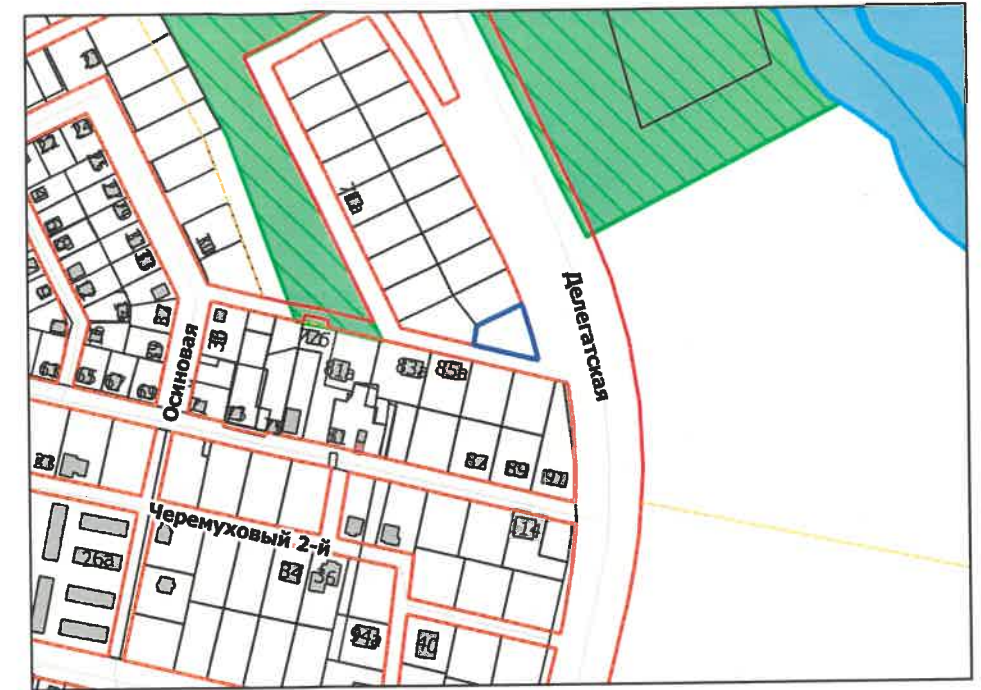
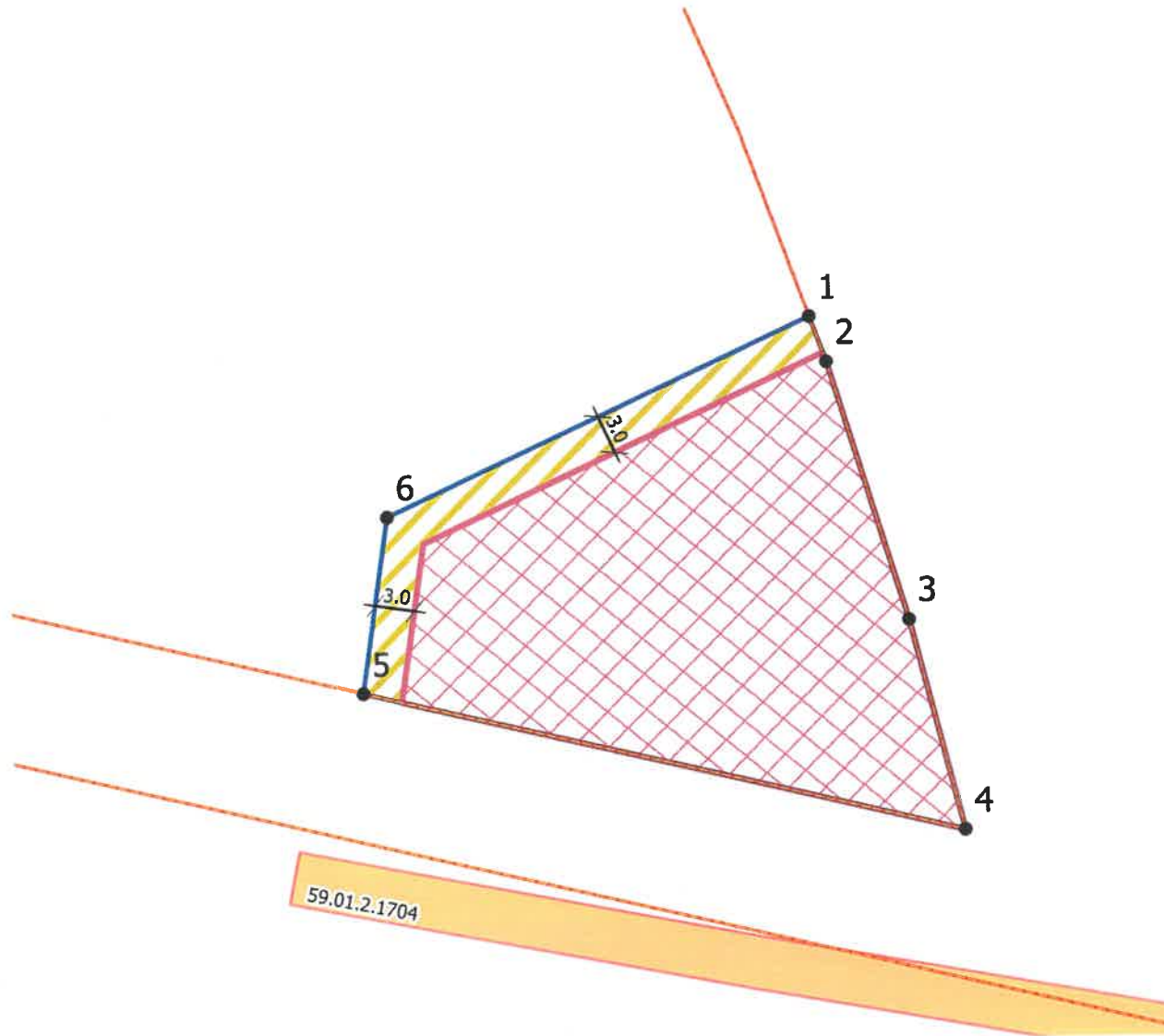
Обозначение (номер) характерной точки	Перечень координат характерных точек в системе координат, используемой для ведения Единого государственного реестра недвижимости	
	X	Y
1	531061,1	2241575,89
2	531056,42	2241577,57
3	531052,98	2241578,81
4	531033,38	2241584,71

5	531017,42	2241588,63
6	531028,65	2241543,41
7	531029,86	2241538,54

Приложение (в случае, указанном в части 3.1 статьи 57.3 Градостроительного кодекса Российской Федерации)

Чертеж градостроительного плана земельного участка

Ситуационный план расположения земельного участка 1:5000



Условные обозначения

— Отступы от границ

- ① Номер объекта капитального строительства
- Объект капитального строительства
- Поворотные точки границы земельного участка
- Линии регулирования застройки
- Красные линии
- Граница земельного участка
- ⊠ Место допустимого размещения объекта капитального строительства
- ⊡ Место допустимого размещения объекта капитального строительства при блокированной жилой застройке на смежных земельных участках
- ▭ Охранные зоны инженерных коммуникаций

В.Г. Сюткин					
Градостроительный план земельного участка г. Пермь, Орджоникидзевский р-н, ул. Делегатская, 81					
Изм.	Кол.уч.	Лист	№ док.	Подпись	Дата
Начальник УИГОД	Булатов Ю.В.				05.21
Исполнитель	Терновская Н.Н.				05.21
Градостроительный план земельного участка 59:01:3812353:63 площадью 1032 кв. м.					Стадия Лист Листов
					ГП 1 1
Чертеж градостроительного плана М 1:500					Департамент градостроительства и архитектуры Администрации г.Перми