



АДМИНИСТРАЦИЯ ГОРОДА ПЕРМИ  
НАЧАЛЬНИК ДЕПАРТАМЕНТА  
ЗЕМЕЛЬНЫХ ОТНОШЕНИЙ  
РАСПОРЯЖЕНИЕ

12.08.2022

№ 21-01-03-2991

**О проведении аукциона  
на право заключения договора  
аренды земельного участка  
в Орджоникидзевском районе  
города Перми**

На основании статьи 39.11 Земельного кодекса Российской Федерации, Положения о департаменте земельных отношений администрации города Перми, утвержденного решением Пермской городской Думы от 24 февраля 2015 г. № 39,


1. Провести аукцион на право заключения договора аренды земельного участка, государственная собственность на который не разграничена, с кадастровым номером 59:01:3812283:266 площадью 6180 кв. м, расположенного по адресу: Российская Федерация, Пермский край, г.о. Пермский, г. Пермь, ул. Белозерская, з/у 26 (далее – земельный участок), для строительства многоквартирного жилого дома.

Срок аренды земельного участка – 5 лет 6 месяцев.

Разрешенное использование земельного участка – многоквартирные жилые дома.

2. Настоящее распоряжение вступает в силу со дня подписания и действует до дня заключения договора аренды земельного участка с кадастровым номером 59:01:3812283:266.

3. Контроль за исполнением распоряжения возложить на заместителя начальника департамента земельных отношений администрации города Перми Санникову Н.М.



Т.Н. Мехоношина



РС 82-44  
Тр/м

**АДМИНИСТРАЦИЯ ГОРОДА ПЕРМИ  
РАСПОРЯЖЕНИЕ  
НАЧАЛЬНИКА ДЕПАРТАМЕНТА ГРАДОСТРОИТЕЛЬСТВА  
И АРХИТЕКТУРЫ**

24.01.2019

№ СЭД-059-22-01-03-126

**О присвоении адресов объектам  
адресации**

В соответствии с постановлениями Правительства Российской Федерации от 19 ноября 2014 г. № 1221 «Об утверждении Правил присвоения, изменения и аннулирования адресов», от 22 мая 2015 г. № 492 «О составе сведений об адресах, размещаемых в государственном адресном реестре, порядке межведомственного информационного взаимодействия при ведении государственного адресного реестра, о внесении изменений и признании утратившими силу некоторых актов правительства Российской Федерации», решением Пермской городской Думы от 27 сентября 2011 г. № 193 «О создании департамента градостроительства и архитектуры администрации города Перми», постановлением администрации города Перми от 06 апреля 2009 г. № 191 «Об адресном реестре города Перми»:

✓ 1. Земельному участку с кадастровым номером 59:01:3812283:266 площадью 6180 кв. м в Орджоникидзевском районе присвоен адрес: Российская Федерация, Пермский край, Пермский городской округ, г. Пермь, ул. Белозерская, 26.

Земельному участку с кадастровым номером 59:01:0000000:87499 площадью 14267 кв. м в Орджоникидзевском районе присвоен адрес: Российская Федерация, Пермский край, Пермский городской округ, г. Пермь, ул. Белозерская, 10а.

Земельному участку с кадастровым номером 59:01:3812272:2 площадью 1378 кв. м в Орджоникидзевском районе присвоен адрес: Российская Федерация, Пермский край, Пермский городской округ, г. Пермь, ул. Александра Щербакова, 74.

2. Местоположение объектов адресации указано согласно приложениям 1, 2, 3 к настоящему распоряжению.

3. Отделу ведения адресного реестра в течение 3 рабочих дней со дня вступления в силу настоящего распоряжения внести настоящее распоряжение в государственный адресный реестр.

4. Настоящее распоряжение вступает в силу со дня подписания.

5. Контроль за исполнением настоящего распоряжения возложить на заместителя начальника департамента градостроительства и архитектуры администрации города Перми Сюткина В.Г.

М.В. Норова

Верно

Главный специалист – делопроизводитель  
управления информационного обеспечения  
градостроительной деятельности департамента

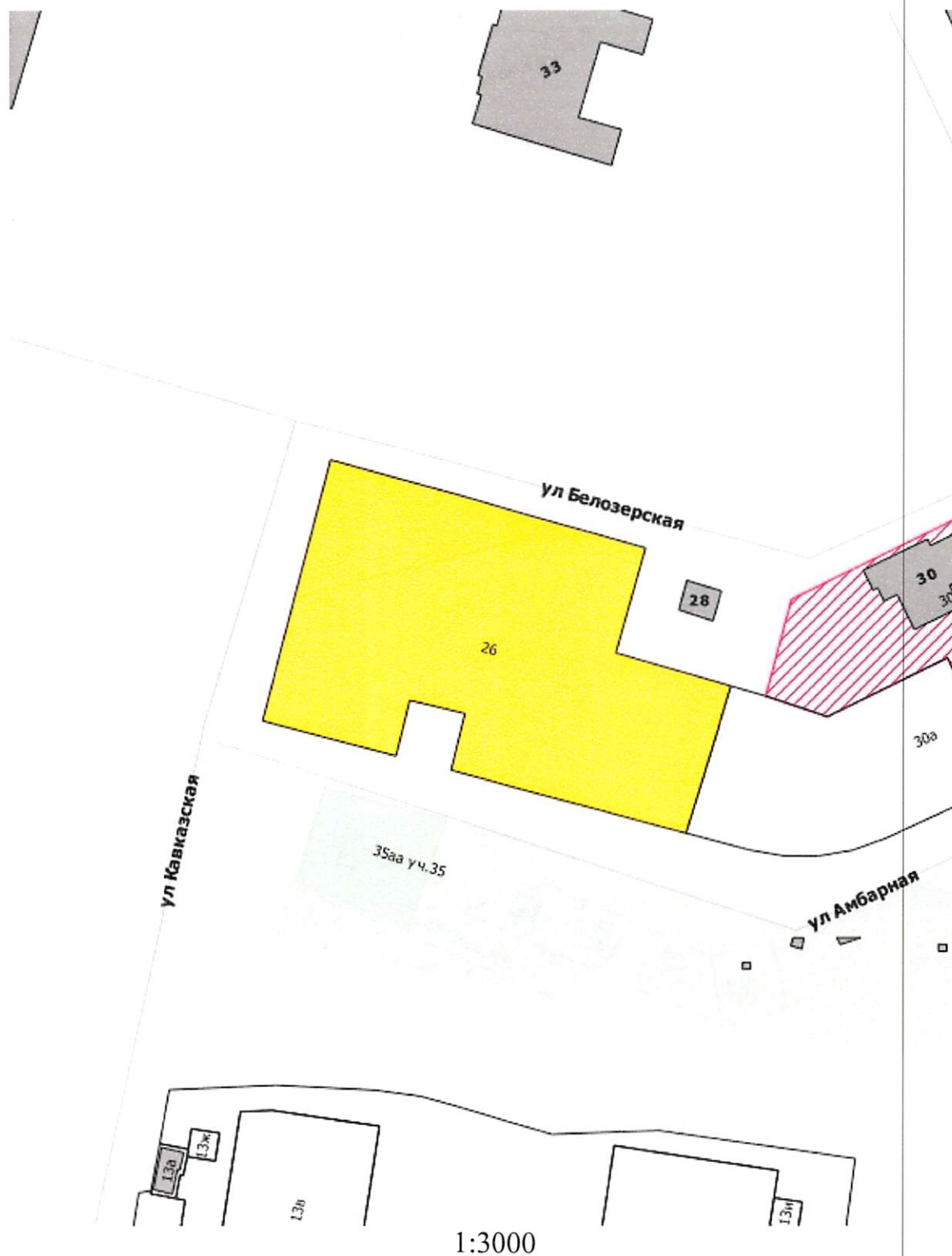
*Лозина*

Е.В.Лозина 24.01.2019



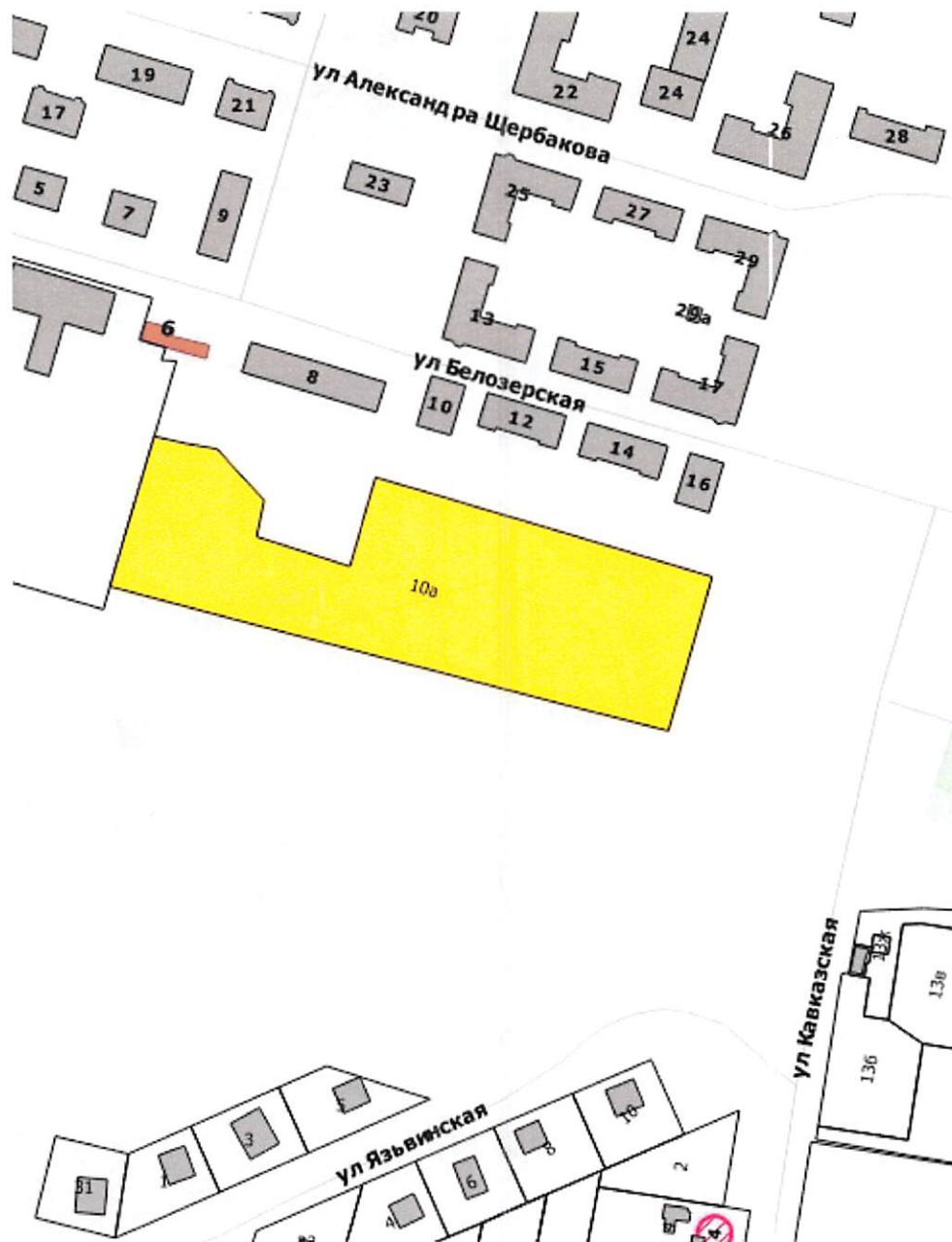
Приложение 1  
к распоряжению начальника  
департамента градостроительства  
и архитектуры администрации  
города Перми  
от 24.01.2019  
№ СЭД-059-22-01-03-126

### Схема местоположения объекта адресации



Приложение 2  
к распоряжению начальника  
департамента градостроительства  
и архитектуры администрации  
города Перми  
от 24.01.2019  
№ СЭД-059-22-01-03-126

### Схема местоположения объекта адресации



1:1500

Приложение 3  
к распоряжению начальника  
департамента градостроительства  
и архитектуры администрации  
города Перми  
от 24.01.2019  
№ СЭД-059-22-01-03-126

### Схема местоположения объекта адресации



1:1000

11.05.2022г. № 110-6749  
на № 110-11350 от 27.04.2022г.

Начальнику  
Департамента  
градостроительства  
и архитектуры  
администрации г. Перми

М.В. Норовой

О наличии  
технической возможности

Уважаемая Мария Викторовна!

В ответ на Ваш запрос № СЭД-059-22-01-20/2-668 от 27.04.2022г. о предоставлении информации о возможности подключения к сетям водоснабжения и водоотведения конкурсной площадки, с целью размещения многоквартирного жилого дома по ул.Белозерской,26 (кадастровый номер земельного участка 59:01:3812283:266) в Орджоникидзевском районе г.Перми, с предполагаемыми объемами водопотребления и водоотведения 65,0 м3/сут., расходом на наружное пожаротушение - 20,0 л/сек. и предоставлении информации о наличии сетей водопровода и канализации в границах указанного земельного участка, с указанием их охранный зоны, сообщаем следующее.

Для наличия технической возможности подключения к сетям водопровода и канализации, необходимо выполнить мероприятия по ликвидации технологического разрыва:

1. Запроектировать и построить сеть водопровода от наружных стен жилого дома до сети водопровода Д-150 мм по ул.Белозерская-ул.Васькина, ориентировочной протяженностью - 150,0 м.

2. Запроектировать и построить сети канализации от первого колодца на выпуске канализации жилого дома до сети канализации Д-160 мм по ул.Белозерская, ориентировочной протяженностью - 50,0м.

Ввиду отсутствия данных о посадке проектируемого объекта и, соответственно, точных длин технологических разрывов до сетей водоснабжения и водоотведения, а так же информации о технических характеристиках и параметрах проектируемого объекта, исходя из которых определяются планируемые расходы на нужды наружного и внутреннего пожаротушения (класс функциональной пожарной опасности объекта, этажность, строительный объем (м3), количество пожарных кранов в проектируемом объекте и т.д.), ООО «НОВОГОР-Прикамье» не может определить точные объемы и стоимости мероприятий для наличия технической возможности подключения объекта и предоставить Вам информацию о плате за подключение.

Подключение объекта будет возможно после выполнения мероприятий по реконструкции водопровода Д-300 мм по ул.Фрунзе.

Срок реализации мероприятий по реконструкции водопровода Д-300 мм по ул.Фрунзе - не ранее 2023г., в счет платы за подключение.

При этом сообщаем, подключение объектов капитального строительства к централизованным системам холодного водоснабжения и (или) водоотведения осуществляется на основании договоров о подключении, в соответствии с Федеральным законом от 07.12.2011г. № 416-ФЗ «О водоснабжении и водоотведении», Правилами холодного водоснабжения и водоотведения, утв. Постановлением Правительства РФ от 29.07.2013г. №644, Правил подключения (технологического присоединения) объектов капитального строительства к централизованным системам горячего водоснабжения, холодного водоснабжения и (или) водоотведения, утвержденных постановлением Правительства РФ от 30.11.2021г. №2130.

Срок подключения объекта капитального строительства определяется в договоре о подключении.

При наличии на день заключения договора о подключении технической возможности подключения, подключение объекта осуществляется в срок, который не может превышать 18 месяцев со дня заключения договора о подключении, если более длительные сроки не указаны в заявлении заказчика.

В договоре о подключении определяется, в т.ч. размер платы за подключение объекта капитального строительства.

На текущую дату ставки тарифов для расчета платы за подключение к централизованным системам холодного водоснабжения и (или) водоотведения, с использованием создаваемых сетей с наружным диаметром, не превышающим 250 мм (предельный уровень нагрузки), и размером подключаемой нагрузки, не превышающей 250 куб. метров в сутки, установлены Постановлением Министерства тарифного регулирования и энергетики Пермского края №113-тп от 15.12.2021г.

В отношении заявителей, величина подключаемой (присоединяемой) нагрузки объектов которых превышает 250 куб. метров в сутки и (или) осуществляется с использованием создаваемых сетей водоснабжения и (или) водоотведения с наружным диаметром, превышающим 250 мм (предельный уровень нагрузки), а также при наличии письменного согласия заявителя в случае, предусмотренном Правилами подключения (технологического присоединения) объектов капитального строительства к централизованным системам горячего водоснабжения, холодного водоснабжения и (или) водоотведения, утвержденными постановлением Правительства Российской Федерации от 30.11.2021г. №2130, размер платы за подключение устанавливается органом регулирования тарифов индивидуально с учетом расходов на реализацию мероприятий, обеспечивающих техническую возможность подключения, в том числе расходов на реконструкцию и (или) модернизацию существующих объектов централизованных систем водоснабжения и (или) водоотведения.

Подключение конкурсной площадки, с целью размещения многоквартирного жилого дома по ул.Белозерской,26 (кадастровый номер земельного участка 59:01:3812283:266) в Орджоникидзевском районе г.Перми, к сетям водоснабжения и водоотведения будет возможно только после выполнения вышеуказанных мероприятий.



Для сведения сообщаем: размещение объекта необходимо предусматривать строго за пределами охранных зон сетей водопровода и канализации в соответствии норм СП, в том числе в соответствии таблицы 12.5 СП 42.13330.2016 «Градостроительство планировка и застройка городских и сельских поселений», при этом на текущую дату в ООО «НОВОГОР-Прикамье» отсутствует информация о наличии сетей водоснабжения и водоотведения на данном земельном участке.

Главный управляющий директор



В.В. Глазков



Пермские тепловые сети  
Филиал «Пермский»  
ПАО «Т Плюс»  
ул. Сибирская, 67  
г. Пермь, 614039

Тел.: +7 (342) 243-7859  
факс: +7 (342) 243-6177  
psk2@tplusgroup.ru  
www.tplusgroup.ru

12.05.2022 № 51080-01-02875

на 059-22-01-20/2-662 от 27.04.2022  
№ (вх. 51000-13-09193) (27.04.2022)

Начальнику Департамента  
градостроительства и архитектуры  
администрации г. Перми

М. В. Норовой

ул. Сибирская, 15, г. Пермь, 614000  
тел./факс: (342)212-72-57 / (342)  
212-68-28

e-mail: [dga@gorodperm.ru](mailto:dga@gorodperm.ru)  
[krasulina-as@gorodperm.ru](mailto:krasulina-as@gorodperm.ru)

### ***О возможности подключения***

Уважаемая Мария Викторовна!

В ответ на Ваше обращение о возможности подключения объектов с целью формирования пакета аукционной документации сообщаем следующее.

В отношении земельного участка с кадастровым номером 59:01:3812283:265, расположенного по адресу: г. Пермь, Орджоникидзевский район, ул. Белозерская, 30а, под многоквартирные жилые дома, возможность технологического присоединения имеется. Возможные точки присоединения к тепловым сетям: К-24-5-6 на тепловой сети М3-20 (разв) 2Ду150мм. Тепловая нагрузка в возможных точках подключения 0,5 Гкал/ч.

И. о. технического директора – главного инженера

В. В. Маслов



Акционерное общество  
«Газпром газораспределение Пермь»  
(АО «Газпром газораспределение Пермь»)

### Пермский филиал

ул. Уральская, д. 104, г. Пермь,  
Пермский край, Российская Федерация, 614107  
тел.: +7 (342) 262-79-07, факс: +7 (342) 262-79-09, +7 (342) 282-52-76  
e-mail: post@pf.ugaz.ru

ОКПО 03295605, ОГРН 1025900512670, ИНН 5902183841, КПП 590602001

05.05.2022 № ПП-2995

на № ПФ-5469 от 27.04.2022

О предоставлении информации

И.о. начальника отдела  
градостроительной подготовки  
территорий управления  
территориального планирования и  
механизмов реализации  
Департамента градостроительства и  
архитектуры Администрации города  
Перми

Т.В. Сазоновой

614000, г. Пермь,  
ул. Сибирская, д.15

Тел. (факс): 8(342)212-72-57,  
8(342)212-68-28

e-mail: [dga@gorodperm.ru](mailto:dga@gorodperm.ru)

Уважаемая Татьяна Валентиновна!

В ответ на Ваше письмо исх. № 059-22-01-20/2-669 от 27.04.2022г., сообщаю, что техническая возможность подключения объектов капитального строительства, которые располагаются (будут располагаться) на земельных участках по адресу: г. Пермь, ул. Белозерская, 26, кад.№ 59:01:3812283:266, с предполагаемой максимальной нагрузкой (часовым расходом газа) 56 м<sup>3</sup>/час, к существующим сетям газораспределения имеется.

Для рассмотрения вопроса о предоставлении технических условий на подключение (технологическое присоединение) Заявителю, намеревающемуся осуществить подключение к газораспределительным сетям объектов капитального строительства необходимо направить в адрес Пермского филиала АО «Газпром газораспределение Пермь» (на электронную почту [post@pf.ugaz.ru](mailto:post@pf.ugaz.ru); почтой России по адресу: 614107, Пермский край, г. Пермь, ул. Уральская, д. 104; через Единый центр предоставления услуг по адресу: г. Пермь, ул. Уральская, д. 104, каб. 101, график работы: пн-ср с 8:00 до 17:00, чт с 11:00 до 20:00, пт с 8:00 до 16:00, вторая суббота месяца с 08:00 до 16:00) Заявку о заключении договора о подключении (технологическом присоединении) по типовой форме с пакетом документов в соответствии с п.11,16 Постановления Правительства Российской Федерации № 1547 от 13.09.2021 «Об утверждении Правил подключения (технологического присоединения) газоиспользующего оборудования и объектов капитального строительства к сетям газораспределения и о признании утратившими силу некоторых актов Правительства Российской Федерации».

Главный инженер

И.В. Бухаринов

Исп. Сергиенко А.М.  
Тел. 262-79-21

19.05.2022 № ПЗ/22/695  
На \_\_\_\_\_ от \_\_\_\_\_

И. о. начальника отдела  
градостроительной подготовки  
территорий УТПиМР  
Департамента градостроительства  
и архитектуры администрации  
г. Перми  
Т.В. Сазоновой

ул. Сибирская, 15,  
г. Пермь, 614000

О технологическом присоединении

Уважаемая Татьяна Валентиновна!

Филиал ОАО «МРСК Урала» – «Пермэнерго» по результатам рассмотрения Вашего обращения от 27.04.2022 № 059-22-01-20/2-666 сообщает следующее.

Порядок технологического присоединения к электрическим сетям регламентирован Правилами технологического присоединения энергопринимающих устройств потребителей электрической энергии, объектов по производству электрической энергии, а также объектов электросетевого хозяйства, принадлежащих сетевым организациям и иным лицам, к электрическим сетям, утвержденными Постановлением Правительства РФ от 27.12.2004 г. № 861 (далее – Правила ТП).

Филиал ОАО «МРСК Урала» – «Пермэнерго» имеет техническую возможность технологического присоединения к электросетям филиала объекта «многоквартирные жилые дома», расположенного по адресу: г. Пермь, ул. Белозерская, 26 (ЗУ с кад. № 59:01:3812283:266) с предполагаемой максимальной мощностью энергопринимающих устройств 213 кВт.

В силу п. 6 Правил ТП технологическое присоединение осуществляется на основании договора, заключаемого между сетевой организацией и юридическим или физическим лицом. Перечень мероприятий по технологическому присоединению определяется в технических условиях.

Согласно пунктам 15, 25, 25.1 Правил ТП технические условия являются неотъемлемым приложением к соответствующему договору технологического присоединения и представляют собой техническое решение присоединения конкретного энергопринимающего устройства к сетям электросетевой

организации, которое предусматривает точки присоединения, требования к усилению существующей сети, иные технические требования.

При этом Правилами ТП не предусмотрена подготовка и выдача сетевой организацией частным лицам либо органам государственной власти (местного самоуправления) каких-либо предварительных технических условий на подключение к электрическим сетям без подачи заявки на технологическое присоединение.

Технические условия для технологического присоединения предоставляются заявителю сетевой организацией вместе с договором о технологическом присоединении на основании пункта 15 Правил ТП.

На основании вышеизложенного, для получения технических условий и заключения договора на технологическое присоединение необходимо направить в адрес филиала «Пермэнерго» соответствующую заявку на технологическое присоединение с указанием сведений и приложением необходимых документов в соответствии с Правилами ТП.

Дополнительно сообщаем, что при подготовке ГПЗУ необходимо предусмотреть коридоры для строительства кабельных линий и место для размещения трансформаторных подстанций.

Заявку на технологическое присоединение можно подать через единый федеральный портал электросетевых услуг группы компаний «Россети» - ПОРТАЛ-ТП.РФ либо лично или через уполномоченного представителя в Центре обслуживания клиентов по адресу: Пермский край, г. Пермь, ул. Камчатовская, 26, 1-й этаж.

И. о. начальника УТПиПР



А.Н. Санников



**АДМИНИСТРАЦИЯ  
ГОРОДА ПЕРМИ  
УПРАВЛЕНИЕ ПО ЭКОЛОГИИ  
И ПРИРОДОПОЛЬЗОВАНИЮ**

Советская ул., д. 22, Пермь, 614000  
тел./факс (342) 210-99-91  
e-mail: uep@gorodperm.ru  
http://www.gorodperm.ru

Заместителю начальника  
департамента градостроительства  
и архитектуры администрации  
города Перми  
Сюткину В.Г.

11.05.2022 № 059-33-01-10/3-330

На № 059-22-01-20/3-1641 от 27.04.2022

**О выдаче перечня мероприятий**

Уважаемый Владимир Геннадьевич!


Для формирования пакета аукционной документации с целью предоставления земельного участка с кадастровым номером 59:01:3812283:266 по ул. Белозерской, 26 в Орджоникидзевском районе города Перми под многоквартирные жилые дома управление по экологии и природопользованию администрации города Перми направляет перечень мероприятий по охране окружающей среды.

Количество зеленых насаждений, произрастающих на испрашиваемом земельном участке, указано в перечне мероприятий.

Восстановительную стоимость посчитать не представляется возможным, так как неизвестно пятно застройки и количество сносимых зеленых насаждений. Средняя стоимость в ценах 2022 г. одного дерева лиственной породы от 17 тыс.руб., а хвойной – от 20 тыс.руб.

Приложение: Перечень мероприятий по охране окружающей среды на 1 л. в 1 экз.

С уважением,  
начальник управления



Д.Н.Андреев

Карнарук Татьяна Афанасьевна  
212 56 92





АДМИНИСТРАЦИЯ  
ГОРОДА ПЕРМИ

Победителю конкурса

УПРАВЛЕНИЕ ПО ЭКОЛОГИИ  
И ПРИРОДОПОЛЬЗОВАНИЮ

Советская ул., д. 22, Пермь, 614000  
тел./факс (342) 210-99-91  
e-mail: uer@gorodperm.ru  
http://www.gorodperm.ru

№ \_\_\_\_\_

На № \_\_\_\_\_ от \_\_\_\_\_

**Перечень мероприятий по охране окружающей среды № 87 от 06.05.2022**

**Наименование и адрес объекта** – Строительство многоквартирных жилых домов по ул. Белозерской, 26 (кад.н. 59:01:3812283:266) в Орджоникидзевском районе города Перми.

**Инициатор деятельности** – Победитель конкурса.

**Условия строительства:**

1. На испрашиваемом земельном участке произрастает 117 деревьев, породы – береза бородавчатая, тополь бальзамический и клен ясенелистный.

2. Проектом предусмотреть:

2.1. Нанесение существующих деревьев на стройгенплане.

2.2. Снос деревьев, попадающих под пятно застройки, вести на основании акта комиссионного обследования зеленых насаждений в соответствии с решением Пермской городской Думы от 15.12.2020 г. № 277. Указанный акт должен быть составлен на основании проектной документации. Остальные деревья сохранить.

2.3. Восстановление зеленых насаждений вести в соответствии с решением Пермской городской Думы от 15 декабря 2020 г. № 277.

2.4. Сбор и отвод ливневых вод с использованием вариантов решений в зависимости от:

а) наличия централизованной системы ливневой канализации;

б) площади водосбора с учетом транзитных вод с прилегающей территории;

в) угла наклона рельефа, включающий прилегающие территории;

г) применения иных решений равномерного отвода поверхностного стока с запрашиваемой территории на прилегающие территории.

2.5. Определение видов образующихся отходов и мест их размещения на период эксплуатации.

2.6. Конкретные мероприятия по охране окружающей среды на период строительства, включая:

- установку временного защитного ограждения строительной площадки,

- ограждение существующих зеленых насаждений, не попадающих под пятно застройки,

- прокладку коммуникаций осуществлять на расстоянии не менее 2 м от ствола дерева, чтобы не повредить корневую систему,

- не использовать приствольные круги существующих деревьев (Ø 1м) под складирование материалов и установки временных сооружений,

- определение видов и объемов образующихся отходов и мест их размещения,


- систематический вывоз отходов,

- недопущение загрязнения атмосферы, почвы и подземных вод,

- предотвращение выноса грязи автотранспортом, выезжающим со строительной площадки.

**Срок действия перечня мероприятий** - 3 года.

Начальник управления



Д.Н.Андреев



**АДМИНИСТРАЦИЯ  
ГОРОДА ПЕРМИ  
ДЕПАРТАМЕНТ ДОРОГ  
И БЛАГОУСТРОЙСТВА**

Ленина ул., д. 25, Пермь, 614000  
тел./факс (342) 212-62-80  
e-mail:ddb@gorodperm.ru  
http://www.gorodperm.ru

Заместителю начальника  
департамента градостроительства и  
архитектуры администрации города  
Перми  
Сюткину В.Г.

28.04.2022 № 059-24-01-36/3-1273

059-22-01-20/3-1640 27.04.2022  
На № от

О направлении информации  
по ул. Белозерской, 26

Уважаемый Владимир Геннадьевич!

В соответствии с п. 4.1.2 регламента взаимодействия с функциональными и территориальными органами администрации города Перми по формированию земельных участков, предоставляемых на аукционе на территории города Перми, утвержденного постановлением администрации города Перми от 22.02.2018 № 103, направляем информацию в отношении земельного участка с кадастровым номером 59:01:3812283:266 по ул. Белозерской, 26 в Орджоникидзевском районе города Перми под многоквартирные жилые дома (согласно приложенной схеме).

Департамент дорог и благоустройства администрации города Перми считает возможным предоставление земельного участка при следующих условиях:

1. поверхностный водоотвод решить проектом без подтопления смежных территорий, в соответствии с действующими нормативно-правовыми актами и природоохранным законодательством;
2. предусмотреть электроосвещение территории объекта;
3. стоянку для временного хранения транспорта разместить в границах отведенного под строительство земельного участка вне территории общего пользования;
4. предусмотреть ликвидацию разрушений, а также повреждений существующего дорожного покрытия;
5. предусмотреть наружное освещение подъезда до границ земельного участка, отведенного под застройку;
6. разработать и согласовать на рабочей группе по организации и безопасности дорожного движения (ул. Пермская, 2а, 212-47-51) проект организации дорожного движения;
7. получить согласие на присоединение к улично-дорожной сети города Перми в соответствии с постановлением администрации города Перми от 31.01.2022 № 45.




Мероприятия по проектированию, строительству, реконструкции и капитальному ремонту улично-дорожной сети в границах указанного участка бюджетом города Перми на 2022 год не запланированы.

Дополнительно сообщаем, что в соответствии с Федеральным законом № 257 от 08.11.2007, расходы на строительство, реконструкцию, капитальный ремонт, ремонт пересечений и примыканий, в том числе расходы на выполнение дополнительных работ, связанных с обеспечением безопасности дорожного движения, водоотведения и исполнением других установленных техническими регламентами требований, несут лица, в интересах которых осуществляются строительство, реконструкция, капитальный ремонт, ремонт пересечений или примыканий.

С уважением,  
первый заместитель начальника департамента

Д.А. Мясоедов



Гущин Владислав Вячеславович  
212 93 41





АДМИНИСТРАЦИЯ  
ГОРОДА ПЕРМИ  
ДЕПАРТАМЕНТ  
ОБЩЕСТВЕННОЙ  
БЕЗОПАСНОСТИ

Сибирская ул., д. 10, Пермь, 614000  
тел./факс (342) 212-31-25  
e-mail: dob@gorodperm.ru  
http://www.gorodperm.ru

Заместителю начальника  
департамента градостроительства  
и архитектуры администрации  
города Перми  
Сюткину В.Г.

04.05.2022 №059-10-01-27/3-657

На № 059-22-01-20/3-1640 от 27.04.2022

О предоставлении информации

Уважаемый Владимир Геннадьевич!

В ответ на запрос департамента градостроительства и архитектуры администрации города Перми в отношении земельного по ул. Белозерской, 26 в Орджоникидзевском районе города Перми представляем следующую информацию.

Строительство пожарного водоема на указанной территории не запланировано.

Ближайшее подразделение пожарной охраны расположено по адресу: ул. Волховская, 37 (ПСЧ-57 10-ПСО).

Объект общественной безопасности, отнесенный к объекту полиции (участковые пункты полиции), расположен по адресу: г. Пермь ул. Героя Васькина д. 3 (микрорайон Домостроительный, Орджоникидзевский район).

В настоящее время отсутствует потребность в обеспечении служебными помещениями участковых уполномоченных полиции в указанном микрорайоне, строительство (приобретение) в настоящее время не планируется.

Помещения для аварийно-спасательных формирований на указанной территории отсутствуют. В настоящее время потребность в обеспечении служебными помещениями для аварийно-спасательных формирований в указанном микрорайоне отсутствует.

На указанной территории имеется следующий источник противопожарного водоснабжения: (пожарный гидрант), расположенный на улично-дорожной сети по адресу: ул. Белозерская, 30.

При размещении объектов на вышеуказанной территории необходимо соблюдать нормы и требования действующего законодательства: Федеральных законов от 21 декабря 1994 г. № 69-ФЗ «О пожарной безопасности» и от 22 июля 2008 г. № 123-ФЗ «Технический регламент о требованиях пожарной




безопасности», Региональных нормативов градостроительного проектирования «Расчетные показатели обеспеченности населения Пермского края объектами пожарной охраны», утвержденных постановлением Правительства Пермского края от 22 июля 2016 г. № 489-п, а также свода правил 8.13130. «Системы противопожарной защиты. Источники наружного противопожарного водоснабжения. Требования пожарной безопасности», свода правил 4.13130 «Системы противопожарной защиты. Ограничение распространения пожара на объектах защиты. Требования к объемно-планировочным и конструктивным решениям» и иной документации, касающейся норм противопожарной безопасности.

Данный земельный участок в зону возможного химического заражения не попадает.

Объекты гражданской обороны и организации, отнесенные к категории по гражданской обороне, отсутствуют. Планом гражданской обороны строительство объектов гражданской обороны не предусмотрено.

Территория находится в зоне действия региональной автоматизированной системы централизованного оповещения населения города Перми, установленной по ул. Александра Щербакова, д. 33 – 500 м, ул. Александра Щербакова, д. 46 – 600 м.

С уважением,  
заместитель начальника департамента



В.В. Гореев

Вотинова Екатерина Сергеевна  
Фалюш Владимир Иванович  
212-40-33  
Катаева Ольга Фёдоровна  
217-17-17 (доб. 740)





**АДМИНИСТРАЦИЯ  
ГОРОДА ПЕРМИ  
ДЕПАРТАМЕНТ ЖИЛИЩНО-  
КОММУНАЛЬНОГО  
ХОЗЯЙСТВА**

Ленина ул., д. 34, Пермь, 614000  
тел./факс (342) 212-29-55  
e-mail: communal@gorodperm.ru  
http://www.gorodperm.ru

И.о. заместителя начальника  
департамента градостроительства  
и архитектуры администрации  
города Перми  
Булатову Ю.В.

05.05.2022 № 059-04-17/3-314-ри

На № 059-22-01-20/3-1570 от 22.04.2022

О направлении информации из  
Схем В и В

Уважаемый Юрий Валентинович!


Рассмотрев Ваши письма, о предоставлении информации учтены ли мероприятия по строительству сетей водоснабжения и водоотведения в Схемах водоснабжения и водоотведения города Перми, утвержденных постановлением администрации города Перми от 28.12.2018 № 1085, на период до 2028 года (далее – Схемы) на территориях указанных в письмах, сообщаем следующее.

Земельный участок	Мероприятия, предусмотренные в Схемах
по ул. Воркутинской (рядом с 80б) в Орджоникидзевском районе города Перми	Схемами не предусмотрено строительство сетей водоснабжения и водоотведения.
по ул. Воркутинской (севернее 82) в Орджоникидзевском районе города Перми	
с кадастровым номером 59:01:0000000:87499 по ул. Белозерской, 10а в Орджоникидзевском районе города Перми	Схемами не предусмотрено строительство сетей водоснабжения и водоотведения.
с кадастровым номером 59:01:3812283:266 по ул. Белозерской, 26 в Орджоникидзевском районе города Перми	
с кадастровым номером 59:01:3812283:265 по ул. Белозерской, 30а в Орджоникидзевском районе города Перми	
с кадастровым номером 59:01:3812281:124	

Сумьянова Марина Анатольевна  
212 14 39

по ул. Белозерской, 54 в Орджоникидзевском районе города Перми	
по ул. Спортивной в Мотовилихинском районе города Перми (площадь 1061)	Схемами не предусмотрено строительство сетей водоснабжения и водоотведения.
с кадастровым номером 59:01:0000000:91923 по ул. Летней (уч.141) в Свердловском районе города Перми	Схемами не предусмотрено строительство сетей водоснабжения и водоотведения.
с кадастровым номером 59:01:0000000:91924 по ул. Летней (уч.142) в Свердловском районе города Перми	
по ул. Володарского в Мотовилихинском районе города Перми (площадь 590)	Схемами предусмотрено строительство сетей водоснабжения. Муниципальной программой «Развитие системы жилищно-коммунального хозяйства в городе Перми», утвержденной постановлением администрации города Перми от 20.10.2021 № 924 предусмотрено мероприятие по строительству водопроводных сетей в мкр. Висим в 2022-2023 гг.
по ул. Сельскохозяйственная в Мотовилихинском районе города Перми (площадь 1300)	
по ул. Сельскохозяйственная (рядом с 33) в Мотовилихинском районе города Перми (площадь 735)	
по ул. Кирпичный завод в Мотовилихинском районе города Перми (площадь 6579)	Схемами не предусмотрено строительство сетей водоснабжения и водоотведения.
по ул. Флотской в поселке Новые Ляды города Перми	Схемами предусмотрено строительство сетей водоснабжения и водоотведения в поселке Новые Ляды с 2024 года. Для определения технической возможности подключения объекта капитального строительства к сетям водоснабжения и водоотведения необходимо обратиться к гарантирующей организации для проведения гидравлического расчета.

С уважением,  
первый заместитель  
начальника департамента



О.Л. Белоусов





АДМИНИСТРАЦИЯ  
ГОРОДА ПЕРМИ  
АДМИНИСТРАЦИЯ  
ОРДЖОНИКИДЗЕВСКОГО  
РАЙОНА

Щербакова ул., д. 24, Пермь, 614026  
тел. (342) 263-46-80, факс 263-44-62  
e-mail: aord@gorodperm.ru

14.06.2022 059-37-01-32/3-2314

№ \_\_\_\_\_  
На № 59-22-01-20/3-2234 от 08.06.2022

О направлении информации

Заместителю начальника  
департамента градостроительства  
и архитектуры администрации  
города Перми  
Сюткину В.Г.

Уважаемая Владимир Геннадьевич!

На Ваш запрос в части предоставления информации в отношении земельных участков по ул. Белозерская, 10 а, ул. Белозерская, 26, ул. Белозерская, 30 а, ул. Белозерская, 54 в Орджоникидзевском районе города Перми для передачи пакетов аукционной документации в департамент земельных отношений администрации города Перми. Наличия на земельных участках объектов движимого и (или) недвижимого имущества, земель общего пользования, предполагаемых сроков освобождения земельного участка от самовольно установленных и незаконно размещенных движимых объектов, самовольных построек (в случае размещения на земельном участке указанных объектов), сообщаем.

Администрацией района проведено обследование территории:

- Пермский край, город Пермь, Орджоникидзевский район, ул. Белозёрская, 10 а. При проведении обследования установлено, что обследуемый земельный участок ничем не огорожен, объекты капитального/некапитального строительства отсутствуют. Также на участке произрастают зеленые насаждения;
- ✓ - Пермский край, город Пермь, Орджоникидзевский район, ул. Белозёрская, 26. При проведении обследования установлено, что обследуемый земельный участок ничем не огорожен, объекты капитального/некапитального строительства отсутствуют. Также на участке произрастают зеленые насаждения;
- Пермский край, город Пермь, Орджоникидзевский район, ул. Белозёрская, 30 а. При проведении обследования установлено, что обследуемый земельный участок ничем не огорожен, объекты капитального/некапитального строительства отсутствуют. Также на участке произрастают зеленые насаждения.
- Пермский край, город Пермь, Орджоникидзевский район, ул. Белозёрская, 54. При проведении обследования установлено, что обследуемый земельный участок ничем не огорожен, объекты капитального/некапитального строительства отсутствуют. Также на участке произрастают зеленые насаждения;



Согласно сведениям, предоставленным отделением надзорной деятельности и профилактической работы г. Перми по Орджоникидзевскому району 1 ОНПР по городу Перми УНПР Главного управления МЧС России по Пермскому краю, ближайшие к адресу Белозерская, 10а: 3 пожарных гидранта (ПГ) по ул. Белозерская, 13, 15, 17 (все в радиусе 60 метров). Ближайшие к адресу Белозерская, 26: ПГ ул. Щербакова, 33 (у бюста В.И. Ленина) расстояние 130 метров, ПГ Белозерская, 34, расстояние 130 метров, ПГ Амбарная-Васькина, расстояние 170 метров. Ближайшие к адресу Белозерская, 30а: ПГ Белозерская, 34, расстояние 50 метров, ПГ Амбарная-Васькина, расстояние 20 метров, ПГ Амбарная — Станочный пер, расстояние 150 метров. Ближайшие к адресу Белозерская, 54: ПГ ул. Щербакова, 43 на расстоянии 120 метров, ПГ Белозерская — Перевалочная на расстоянии 80 метров, ПГ у Бойлерной на расстоянии 100 метров.

С уважением,

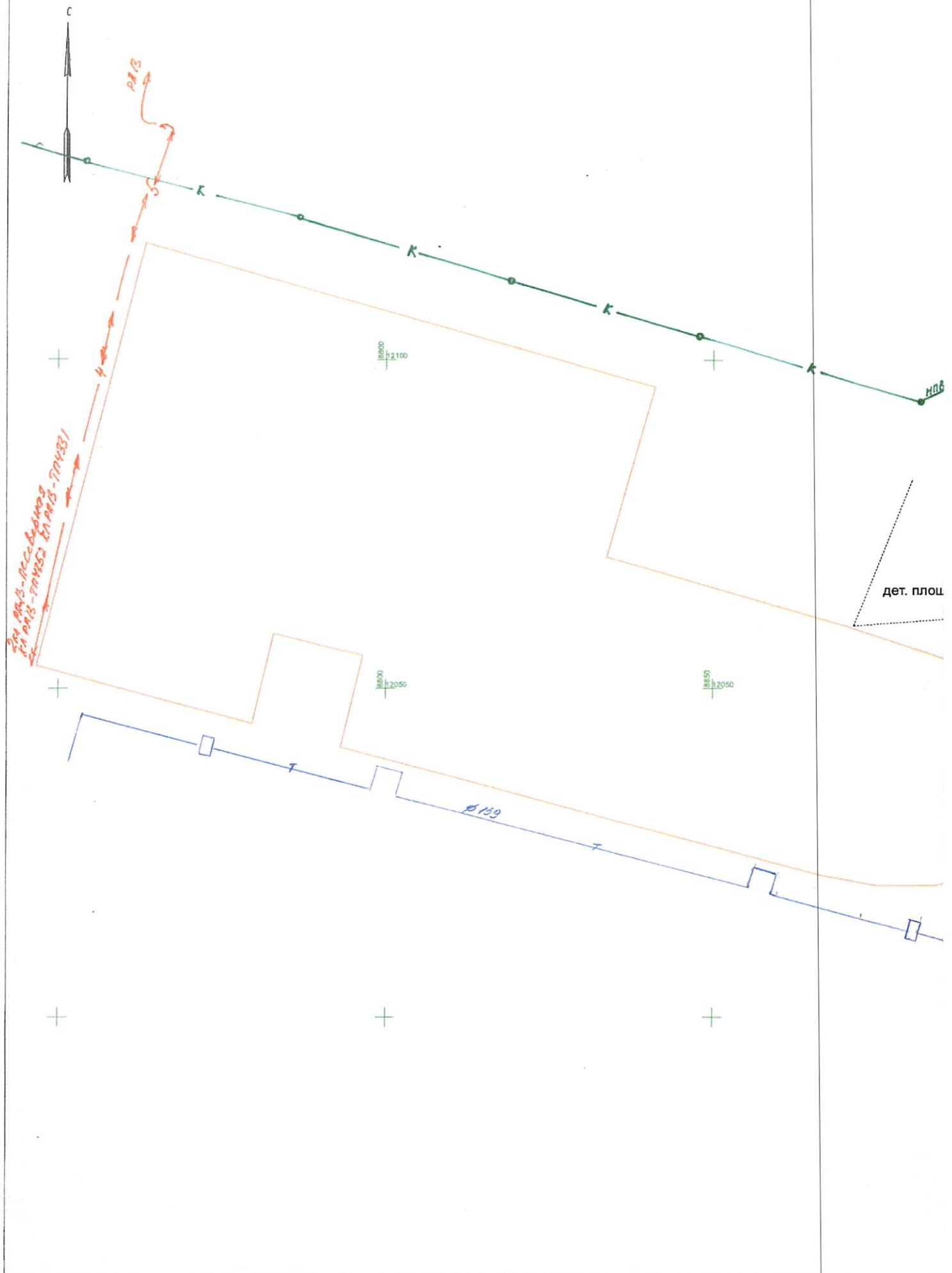
первый заместитель главы администрации района



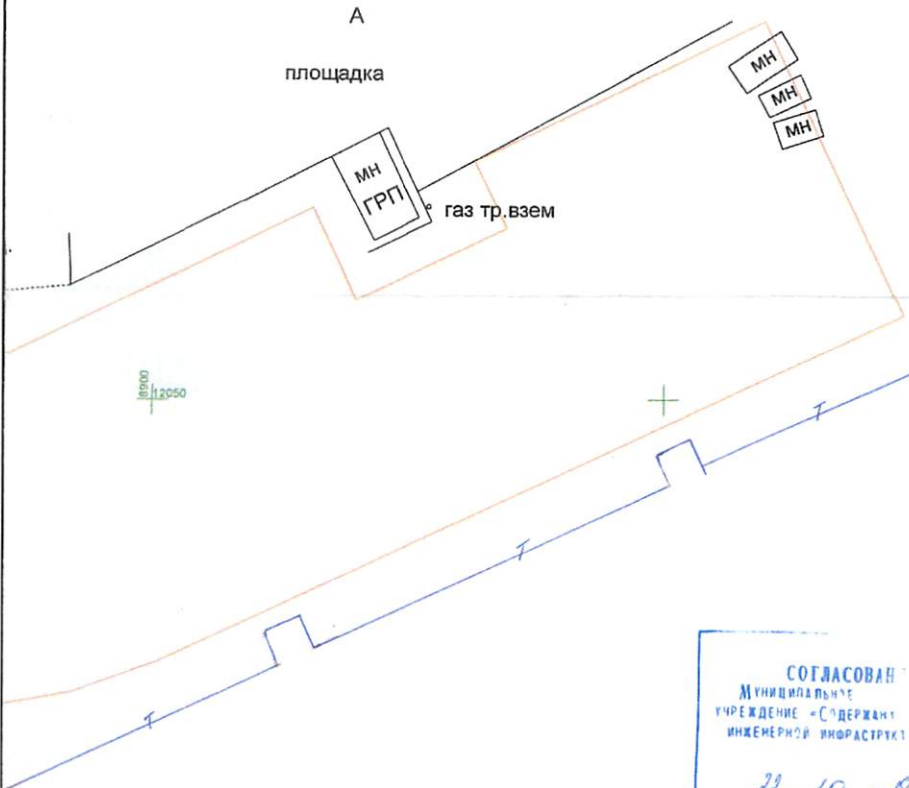
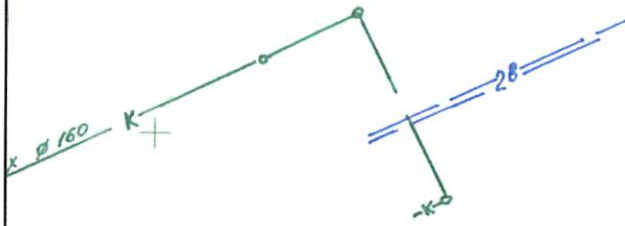
В.Л. Казанцев

Каскеева Наталья Алексеевна  
263-45-75









Филиал ОАО «ИРСК Урала» - «Перманерга»  
 Производственно-ремонтное отделение Пермский городской  
 электрические сети  
 Служба распределительных сетей  
 ул. Калмыцкая, 25 г. Пермь, 614016  
 Топографическая документация  
 Топографическая не дает право на производство  
 земляных работ  
 Срок согласования 1 год  
 Рег. № 25 от 09.09.2018  
 Инженер *Сотникова И.С.*

ООО «НОВАЯ ГОРОДСКАЯ ИНФРАСТРУКТУРА ПЕРМЬ»  
 614000 Пермь, ул. Фрунзенская, 36  
 Для уточнения топосъемки предоставлена  
 исполнительная документация  
 № 2611 от 27.09.2018  
*Иванов О.А.*

**СОГЛАСОВАНО**  
 МУНИЦИПАЛЬНОЕ  
 УЧРЕЖДЕНИЕ «СЕРВИС  
 ИНЖЕНЕРНОЙ ИНФРАСТРУКТУРЫ»  
 22.10.2018

Пермское муниципальное унитарное предприятие  
 «Городские коммунальное и тепловодоснабжение»  
 614000, г. Пермь, ул. Куйбышева, 114а  
**СОГЛАСОВАНО:**  
 от 22.09.2018 г.  
 Подпись *Иванов О.А.*  
 сетевые инженеры  
 ПИИИ КТУ кот  
 Осипенко

ул. Александра Шербакова, 47-а  
 Тер. подписи  
 Премьер-министр  
 № 47  
 Руководитель: Сидорова Н.В.  
 24.10.18  
*Трашкова*

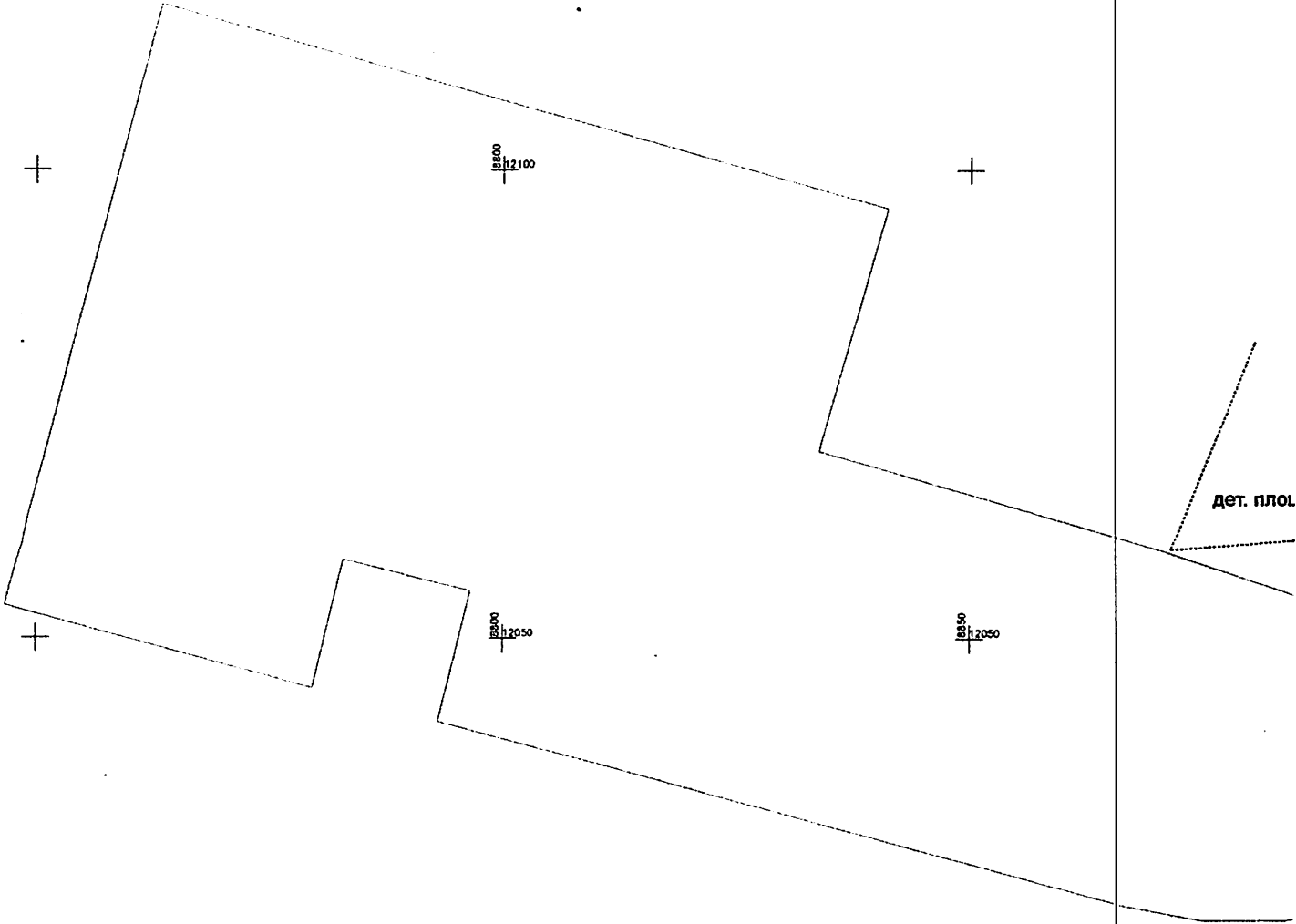
ООО «ИРСК УРАЛА»  
 Производственно-ремонтное отделение  
 614000, г. Пермь, ул. Калмыцкая, 41-а  
 Срок согласования  
 № 725 от 19.09.2018  
 Подпись *Сотникова И.С.*  
 Согласован с совещанием №

ОАО «Ростелеком»  
 Макрорегиональный филиал «Урал» Пермский филиал  
 Группа технического учета (Отдел клиентского сервиса)  
**СОГЛАСОВАНО**  
 № 1508 от 17.09.2018  
 Вызов представителя ПИИИ КТУ г. Пермь до начала работ  
 по телефону 20079939 ул. Подлесная, 45

Условные обозначения  
 граница земельного участка  
 Система координат: СК г. Пермь

Изм.	Кол.	Лист	Док.	Подпись	Дата	Геодезическая съемка земельного участка по адресу: г. Пермь, Орджоникидзевский район, ул. Белозерская
						Геодезическая съемка для межевания
						стадия лист листов
						1 1
Директор				Ермолина Е.С.	09.18	ПЛАН М 1:500
Геодезист				Костарев Р.В.	09.18	
						МОУ «Институт территориальной планирования»

с



дет. площ.



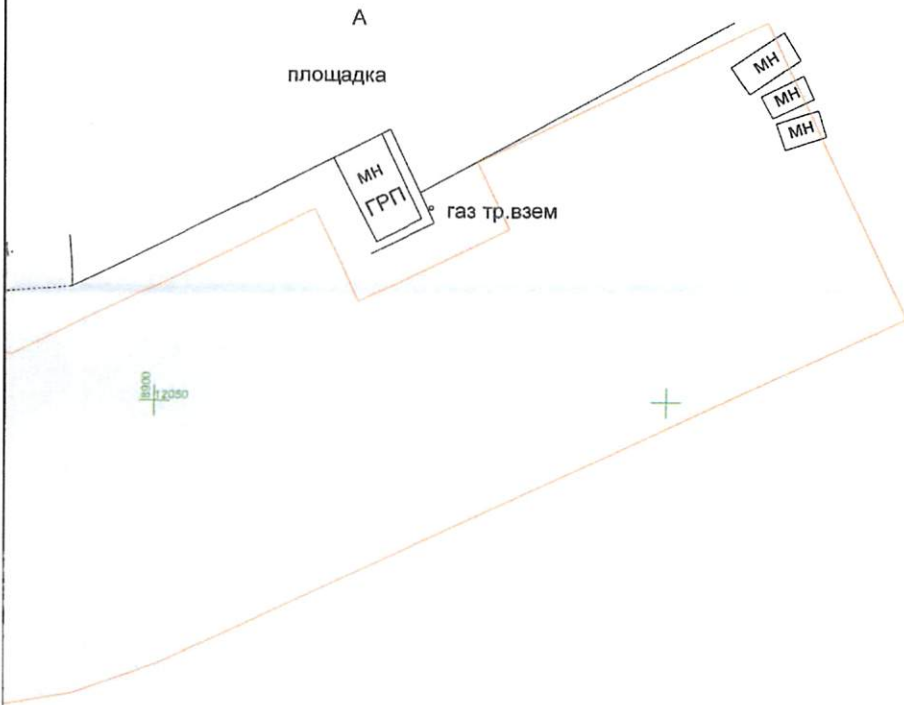
12100



12050

12050





*Тренин*

АО «Бюро геодезии и картографии Пермь»  
 Отдел геодезии  
 Промышленный район, 1-й отдел  
 БОГМБС/МТД  
 №2 от 22 октября 2018 г.  
 Подпись: *Иванов*

*В границах указанного на государственном плане кадастровой территории кадастровый номер АО 1717/18*

**Условные обозначения**

— граница земельного участка

+ Система координат: СК г. Пермь

Изм.	Кол.уч.	Лист	Док.	Подпись	Дата	Геодезическая съемка земельного участка по адресу: г. Пермь, Орджоникидзевский район, ул. Белозерская		
						Геодезическая съемка для межевания		
						стадия	лист	листов
							1	1
Директор	Ермакина Е.С.				09.18	МБУ		
Геодезист	Исторев Р.В.				09.18	"Бюро геодезии и картографии"		
						ПЛАН М 1:500		

с



12100



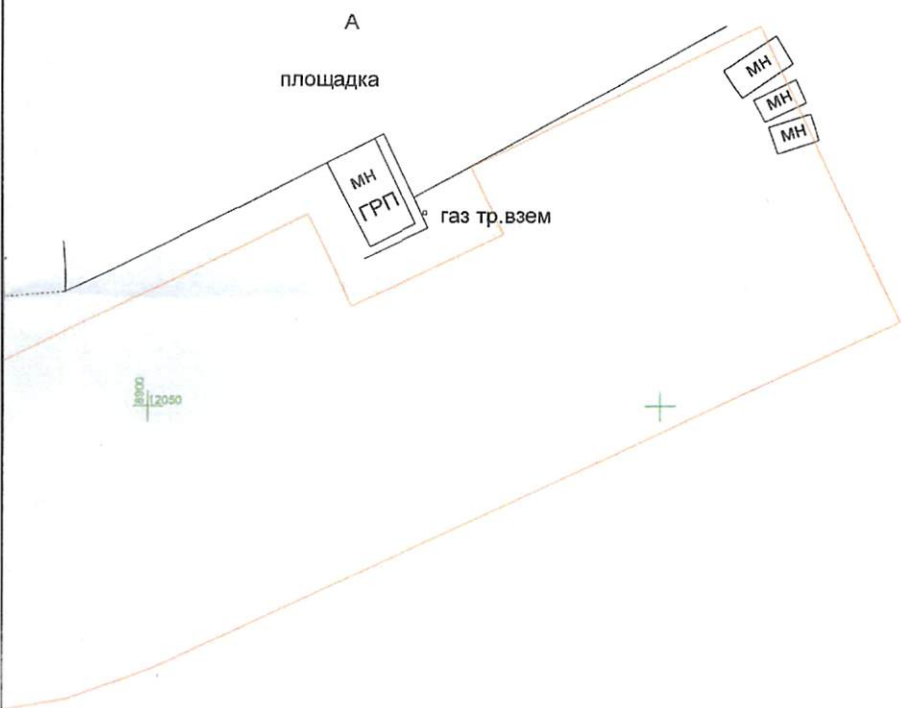
дет. площ.



12050

12050





345 и 346

МУП Наружного освещения г.Перми  
 ГОРСВЕТ  
 СОГЛАСОВАНО 345  
 27 09 20 18 г.  
 Инженер [Signature]

Условные обозначения  
 — граница земельного участка  
 + Система координат: СК г. Пермь

Изм.	Кол.уч.	Лист	Док.	Подпись	Дата	Геодзическая съемка земельного участка по адресу: г. Пермь, Орджоникидзевский район, ул. Белозерская		
						стадия	лист	листов
							1	1
Директор			Ермакова Е.С.		09.18	МКУ		
Геодзист			Костарев Р.В.		09.18	"Институт территориального планирования"		
ПЛАН М 1:500								

Филиал Федерального государственного бюджетного учреждения "Федеральная кадастровая палата Федеральной службы государственной регистрации, кадастра и картографии" по Пермскому краю  
полное наименование органа регистрации прав

Выписка из Единого государственного реестра недвижимости об объекте недвижимости

Сведения о характеристиках объекта недвижимости

На основании запроса от 12.09.2022, поступившего на рассмотрение 12.09.2022, сообщаем, что согласно записям Единого государственного реестра недвижимости:

Раздел 1 Лист 1

Земельный участок			
вид объекта недвижимости			

Лист № 1 раздела 1	Всего листов раздела 1: 3	Всего разделов: 7	Всего листов выписки: 12
--------------------	---------------------------	-------------------	--------------------------

12.09.2022г. № КУВИ-001/2022-158856065	
Кадастровый номер:	59:01:3812283:266
Номер кадастрового квартала:	59:01:3812283
Дата присвоения кадастрового номера:	15.11.2018

Ранее присвоенный государственный учетный номер:	данные отсутствуют
Адрес:	Российская Федерация, Пермский край, г.о. Пермский, г. Пермь, ул. Белозерская, з/у 26
Площадь:	6180 +/- 28
Кадастровая стоимость, руб.:	19338871.98
Кадастровые номера расположенных в пределах земельного участка объектов недвижимости:	данные отсутствуют
Кадастровые номера объектов недвижимости, из которых образован объект недвижимости:	данные отсутствуют
Кадастровые номера образованных объектов недвижимости:	данные отсутствуют
Категория земель:	Земли населенных пунктов
Виды разрешенного использования:	многоквартирные жилые дома
Сведения о кадастровом инженере:	32459, образованием земельного участка из земель, находящихся в государственной или муниципальной собственности, расположенного по адресу: Пермский край, Пермь г, Орджоникидзевский р-н, СЭД-059-22-01-20.3-203, 2018-03-23
Сведения о лесах, водных объектах и об иных природных объектах, расположенных в пределах земельного участка:	данные отсутствуют
Сведения о том, что земельный участок полностью расположен в границах зоны с особыми условиями использования территории, территории объекта культурного наследия, публичного сервитута:	данные отсутствуют
Сведения о том, что земельный участок расположен в границах особой экономической зоны, территории опережающего социально-экономического развития, зоны территориального развития в Российской Федерации, игровой зоны:	данные отсутствуют

полное наименование должности	подпись	инициалы, фамилия
-------------------------------	---------	-------------------

М.П.

Земельный участок		
вид объекта недвижимости		
Лист № 2 раздела 1	Всего листов раздела 1: 3	Всего разделов: 7
Всего листов выписки: 12		
12.09.2022г. № КУВИ-001/2022-158856065		
Кадастровый номер:	59:01:3812283:266	
Сведения о том, что земельный участок расположен в границах особо охраняемой природной территории, охотничьих угодий, лесничеств:	данные отсутствуют	
Сведения о результатах проведения государственного земельного надзора:	данные отсутствуют	
Сведения о расположении земельного участка в границах территории, в отношении которой утверждён проект межевания территории:	данные отсутствуют	
Условный номер земельного участка:	данные отсутствуют	
Сведения о принятии акта и (или) заключении договора, предусматривающих предоставление в соответствии с земельным законодательством исполнительным органом государственным органом власти или органом местного самоуправления, находящегося в государственной или муниципальной собственности земельного участка для строительства наемного дома социального использования или наемного дома коммерческого использования:	данные отсутствуют	
Сведения о том, что земельный участок или земельные участки образованы на основании решения об изъятии земельного участка и (или) расположенного на нем объекта недвижимости для государственных или муниципальных нужд:	данные отсутствуют	
Сведения о том, что земельный участок образован из земель или земельного участка, государственная собственность на которые не разграничена:	Земельный участок образован из земель или земельного участка, государственная собственность на которые не разграничена. В соответствии с Федеральным законом от 25 октября 2001 г. № 137-ФЗ "О введении в действие Земельного кодекса Российской Федерации" орган Администрация г. Перми уполномочен на распоряжение таким земельным участком.	
Сведения о наличии земельного спора о местоположении границ земельных участков:	данные отсутствуют	
Статус записи об объекте недвижимости:	Сведения об объекте недвижимости имеют статус "актуальные"	
Особые отметки:	Сведения об ограничениях права на объект недвижимости, обременениях данного объекта, не зарегистрированных в реестре прав, ограничений прав и обременений недвижимого имущества: вид ограничения (обременения): ограничения прав на земельный участок, предусмотренные статьей 56 Земельного кодекса Российской Федерации; срок действия: с 15.11.2018; реквизиты документа-основания: постановление "Об утверждении правил охраны газораспределительных сетей" от 20.11.2000 № 878 выдан: Правительство Российской Федерации; приказ "О внесении изменений в приказ Министерства по управлению имуществом и градостроительной деятельности Пермского края от 10 февраля 2016 г. № СЭД-31-02-2-02-165 "Об утверждении границ охранных зон газопроводов АО	
полное наименование должности	подпись	инициалы, фамилия

М.П.

Земельный участок			
вид объекта недвижимости			
Лист № 3 раздела 1	Всего листов раздела 1: 3	Всего разделов: 7	Всего листов выписки: 12
12.09.2022г. № КУВИ-001/2022-158856065			
Кадастровый номер:		59:01:3812283:266	
		<p>"Газпром газораспределение Пермь" от 02.03.2021 № 31-02-1-4-275 выдан: Министерство по управлению имуществом и градостроительной деятельности Пермского края. вид ограничения (обременения): ограничения прав на земельный участок, предусмотренные статьей 56 Земельного кодекса Российской Федерации; срок действия: с 15.11.2018; реквизиты документа-основания: постановление "О порядке установления охранных зон объектов электросетевого хозяйства и особых условий использования земельных участков, расположенных в границах таких зон" от 24.02.2009 № 160 выдан: Правительство Российской Федерации; решение о согласовании границ охранной зоны объекта электросетевого хозяйства от 17.05.2022 № 08/952 выдан: Западно-Уральское управление Федеральной службы по экологическому, технологическому и атомному надзору. Земельный участок подлежит снятию с государственного кадастрового учета по истечении пяти лет со дня его государственного кадастрового учета, если на него не будут зарегистрированы права. Сведения, необходимые для заполнения раздела: 2 - Сведения о зарегистрированных правах, отсутствуют.</p>	
Получатель выписки:		Бурьлова Светлана Владимировна, действующий(ая) на основании документа "" ДЕПАРТАМЕНТ ЗЕМЕЛЬНЫХ ОТНОШЕНИЙ АДМИНИСТРАЦИИ ГОРОДА ПЕРМИ	

полное наименование должности	подпись	инициалы, фамилия

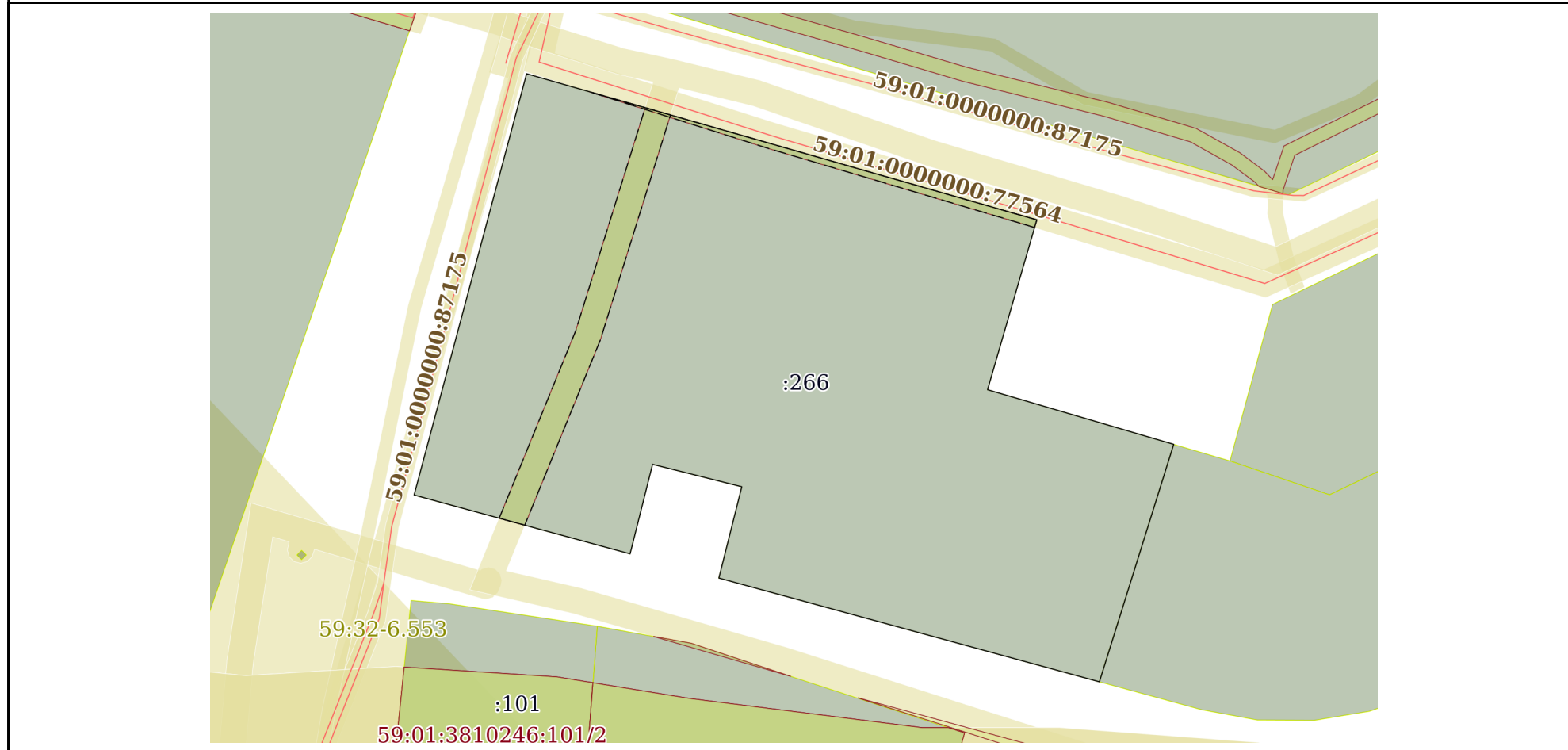
М.П.



Выписка из Единого государственного реестра недвижимости об объекте недвижимости  
 Описание местоположения земельного участка

Земельный участок			
вид объекта недвижимости			
Лист № 1 раздела 3	Всего листов раздела 3: 1	Всего разделов: 7	Всего листов выписки: 12
12.09.2022г. № КУВИ-001/2022-158856065			
Кадастровый номер:		59:01:3812283:266	

План (чертеж, схема) земельного участка



Масштаб 1:900      Условные обозначения:

полное наименование должности	подпись	инициалы, фамилия

М.П.

## Выписка из Единого государственного реестра недвижимости об объекте недвижимости

## Описание местоположения земельного участка

Земельный участок			
вид объекта недвижимости			
Лист № 1 раздела 3.1	Всего листов раздела 3.1: 1	Всего разделов: 7	Всего листов выписки: 12
12.09.2022г. № КУВИ-001/2022-158856065			
Кадастровый номер:		59:01:3812283:266	

Описание местоположения границ земельного участка							
№ п/п	Номер точки		Дирекционный угол	Горизонтальное проложение, м	Описание закрепления на местности	Кадастровые номера смежных участков	Сведения об адресах правообладателей смежных земельных участков
	начальная	конечная					
1	2	3	4	5	6	7	8
1	1.1.1	1.1.2	105°58.1`	80.77	данные отсутствуют	данные отсутствуют	данные отсутствуют
2	1.1.2	1.1.3	196°11.1`	26.91	данные отсутствуют	данные отсутствуют	данные отсутствуют
3	1.1.3	1.1.4	106°20.9`	29.52	данные отсутствуют	данные отсутствуют	данные отсутствуют
4	1.1.4	1.1.5	197°23.2`	37.85	данные отсутствуют	59:01:3812283:265	данные отсутствуют
5	1.1.5	1.1.6	285°14.6`	60.02	данные отсутствуют	данные отсутствуют	данные отсутствуют
6	1.1.6	1.1.7	14°6.2`	14.32	данные отсутствуют	данные отсутствуют	данные отсутствуют
7	1.1.7	1.1.8	284°5.8`	14.0	данные отсутствуют	данные отсутствуют	данные отсутствуют
8	1.1.8	1.1.9	194°5.8`	14.04	данные отсутствуют	данные отсутствуют	данные отсутствуют
9	1.1.9	1.1.10	285°13.9`	34.07	данные отсутствуют	данные отсутствуют	данные отсутствуют
10	1.1.10	1.1.1	14°57.5`	66.33	данные отсутствуют	данные отсутствуют	данные отсутствуют

полное наименование должности	подпись	инициалы, фамилия
-------------------------------	---------	-------------------

М.П.

## Выписка из Единого государственного реестра недвижимости об объекте недвижимости

## Описание местоположения земельного участка

Земельный участок			
вид объекта недвижимости			
Лист № 1 раздела 3.2	Всего листов раздела 3.2: 1	Всего разделов: 7	Всего листов выписки: 12
12.09.2022г. № КУВИ-001/2022-158856065			
Кадастровый номер:		59:01:3812283:266	

Сведения о характерных точках границы земельного участка				
Система координат МСК-59, зона 2 (59)				
Номер точки	Координаты, м		Описание закрепления на местности	Средняя квадратичная погрешность определения координат характерных точек границ земельного участка, м
	X	Y		
1	2	3	4	5
1	530534.32	2240277.17	Нет закрепления	0.1
2	530512.1	2240354.82	Нет закрепления	0.1
3	530486.26	2240347.32	Нет закрепления	0.1
4	530477.95	2240375.65	Нет закрепления	0.1
5	530441.83	2240364.34	Нет закрепления	0.1
6	530457.61	2240306.43	Нет закрепления	0.1
7	530471.5	2240309.92	Нет закрепления	0.1
8	530474.91	2240296.34	Нет закрепления	0.1
9	530461.29	2240292.92	Нет закрепления	0.1
10	530470.24	2240260.05	Нет закрепления	0.1
1	530534.32	2240277.17	Нет закрепления	0.1

полное наименование должности	подпись	инициалы, фамилия

М.П.

Выписка из Единого государственного реестра недвижимости об объекте недвижимости  
Сведения о частях земельного участка

Земельный участок			
вид объекта недвижимости			

Лист № 1 раздела 4	Всего листов раздела 4: 2	Всего разделов: 7	Всего листов выписки: 12
--------------------	---------------------------	-------------------	--------------------------

12.09.2022г. № КУВИ-001/2022-158856065

Кадастровый номер: 59:01:3812283:266

План (чертеж, схема) части земельного участка      Учетный номер части: 59:01:3812283:266/1



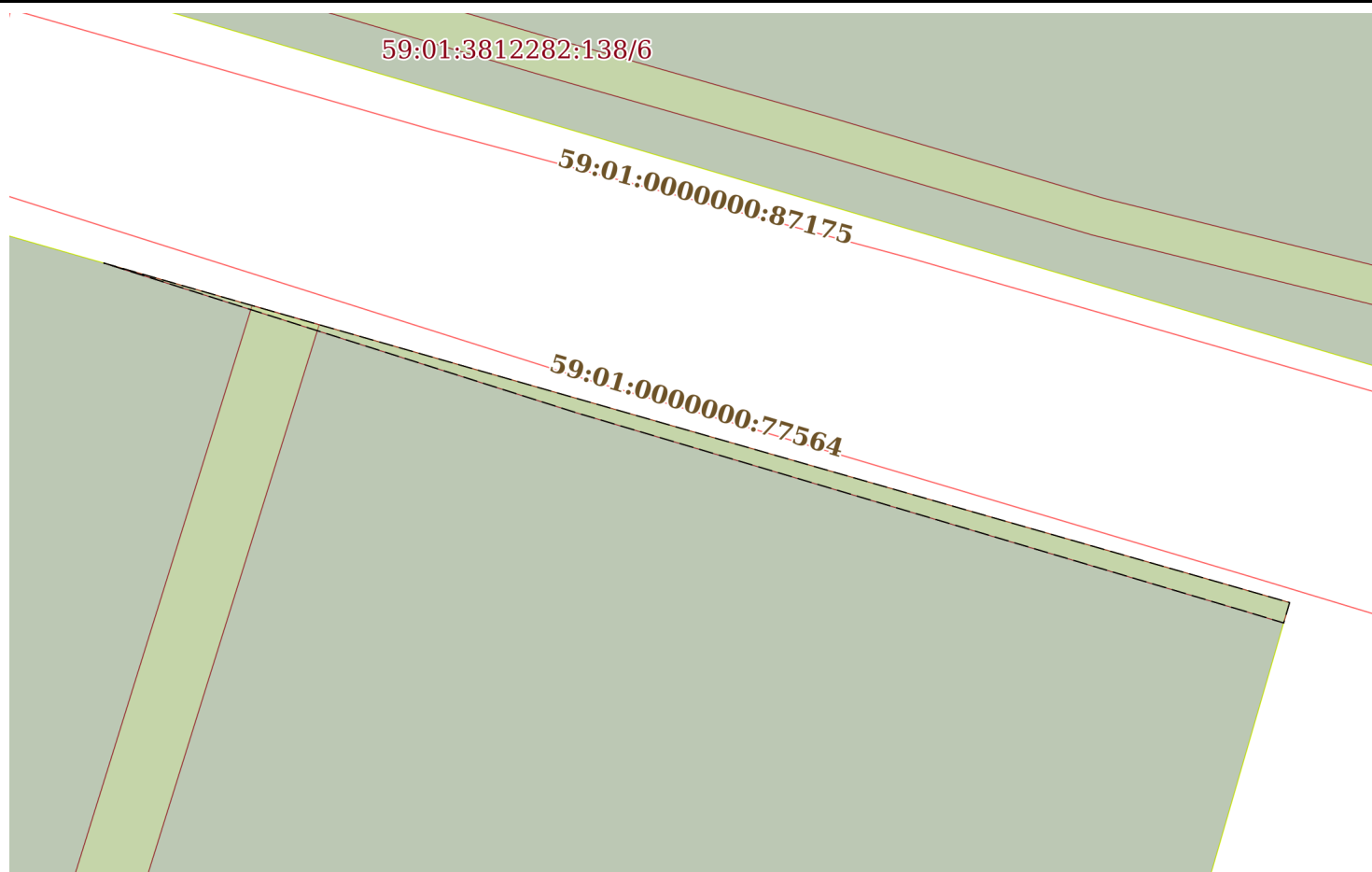
Масштаб 1:600      Условные обозначения:

полное наименование должности	подпись	инициалы, фамилия
-------------------------------	---------	-------------------

М.П.

Земельный участок			
вид объекта недвижимости			
Лист № 2 раздела 4	Всего листов раздела 4: 2	Всего разделов: 7	Всего листов выписки: 12
12.09.2022г. № КУВИ-001/2022-158856065			
Кадастровый номер:		59:01:3812283:266	

План (чертеж, схема) части земельного участка      Учетный номер части: 59:01:3812283:266/2



Масштаб 1:400      Условные обозначения:

полное наименование должности	подпись	инициалы, фамилия
-------------------------------	---------	-------------------

М.П.

Выписка из Единого государственного реестра недвижимости об объекте недвижимости  
Сведения о частях земельного участка

Земельный участок			
вид объекта недвижимости			
Лист № 1 раздела 4.1	Всего листов раздела 4.1: 2	Всего разделов: 7	Всего листов выписки: 12
12.09.2022г. № КУВИ-001/2022-158856065			
Кадастровый номер:		59:01:3812283:266	

Учетный номер части	Площадь, м2	Содержание ограничения в использовании или ограничения права на объект недвижимости или обременения объекта недвижимости
1	2	3
59:01:3812283:266/1	265	59:01-6.969
59:01:3812283:266/2	54	59:01-6.2870
	Весь	вид ограничения (обременения): ограничения прав на земельный участок, предусмотренные статьей 56 Земельного кодекса Российской Федерации; Срок действия: с 2018-11-15; реквизиты документа-основания: постановление "Об утверждении правил охраны газораспределительных сетей" от 20.11.2000 № 878 выдан: Правительство Российской Федерации; приказ "О внесении изменений в приказ Министерства по управлению имуществом и градостроительной деятельности Пермского края от 10 февраля 2016 г. № СЭД-31-02-2-02-165 "Об утверждении границ охранных зон газопроводов АО "Газпром газораспределение Пермь" от 02.03.2021 № 31-02-1-4-275 выдан: Министерство по управлению имуществом и градостроительной деятельности Пермского края; Содержание ограничения (обременения): Ограничения в использовании объектов недвижимости в границах охранной зоны газопровода низкого и среднего давления установлены в соответствии с Постановлением Правительства РФ № 878 от 20.11.2000 "Об утверждении правил охраны газораспределительных сетей". На земельные участки, входящие в охранные зоны газораспределительных сетей налагаются ограничения (обременения), которыми запрещается: а) строить объекты жилищно-гражданского и производственного назначения; б) сносить и реконструировать мосты, коллекторы, автомобильные и железные дороги с расположенными на них газораспределительными сетями без предварительного выноса этих газопроводов по согласованию с эксплуатационными организациями; в) разрушать берегоукрепительные сооружения, водопропускные устройства, земляные и иные сооружения, предохраняющие газораспределительные сети от разрушений; г) перемещать, повреждать, засыпать и уничтожать опознавательные знаки, контрольно-измерительные пункты и другие устройства газораспределительных сетей; д) устраивать свалки и склады, разливать растворы кислот, солей, щелочей и других химически активных веществ; е) огораживать и перегораживать охранные зоны, препятствовать доступу персонала эксплуатационных организаций к газораспределительным сетям, проведению обслуживания и устранению повреждений газораспределительных сетей; ж) разводиться огонь и размещать источники огня; з) рыть погребов, копать и обрабатывать почву сельскохозяйственными и мелиоративными орудиями и механизмами на глубину более 0,3 метра; и) открывать калитки и двери газорегуляторных пунктов, станций катодной и дренажной защиты, люки подземных колодцев, включать или отключать электроснабжение средств связи, освещения и систем телемеханики; к) набрасывать, приставлять и привязывать к опорам и надземным газопроводам, ограждениям и зданиям газораспределительных сетей посторонние предметы, лестницы, влезать на них; л) самовольно подключаться к газораспределительным сетям.; Реестровый номер границы: 59:01-6.969; Вид объекта реестра границ: Зона с особыми условиями использования территорий; Вид зоны по документу: Охранная зона газопровода низкого и среднего давления; Тип зоны: Охранная зона инженерных коммуникаций
	Весь	вид ограничения (обременения): ограничения прав на земельный участок, предусмотренные статьей 56 Земельного кодекса Российской Федерации; Срок действия: с 2018-11-15; реквизиты документа-основания: постановление "О порядке установления охранных зон объектов электросетевого хозяйства и особых условий использования земельных участков, расположенных в границах таких зон" от 24.02.2009 № 160 выдан: Правительство Российской Федерации; решение о

полное наименование должности	подпись	инициалы, фамилия
-------------------------------	---------	-------------------

М.П.

Земельный участок			
вид объекта недвижимости			
Лист № 2 раздела 4.1	Всего листов раздела 4.1: 2	Всего разделов: 7	Всего листов выписки: 12

12.09.2022г. № КУВИ-001/2022-158856065

Кадастровый номер:

59:01:3812283:266

согласовании границ охранной зоны объекта электросетевого хозяйства от 17.05.2022 № 08/952 выдан: Западно-Уральское управление Федеральной службы по экологическому, технологическому и атомному надзору; Содержание ограничения (обременения): Ограничения использования объектов недвижимости в границах охранной зоны объекта: «Электросетевой комплекс Подстанция 110/6 кВ «Северная» (ВЛ 0,4 кВ от РП-13, ВЛ 0,4 кВ от КТП-4336, ВЛ 0,4 кВ от ТП-4319) устанавливается в соответствии с Постановлением Правительства РФ от 24.02.2009 №160 «О порядке установления охранных зон объектов электросетевого хозяйства и особых условий использования земельных участков, расположенных в границах таких зон»: 8. В охранных зонах запрещается осуществлять любые действия, которые могут нарушить безопасную работу объектов электросетевого хозяйства, в том числе привести к их повреждению или уничтожению, и (или) повлечь причинение вреда жизни, здоровью граждан и имуществу физических или юридических лиц, а также повлечь нанесение экологического ущерба и возникновение пожаров, в том числе: а) набрасывать на провода и опоры воздушных линий электропередачи посторонние предметы, а также подниматься на опоры воздушных линий электропередачи; б) размещать любые объекты и предметы в пределах созданных в соответствии с требованиями нормативно-технических документов проходов и подъездов для доступа к объектам электросетевого хозяйства, а также проводить любые работы и возводить сооружения, которые могут препятствовать доступу к объектам электросетевого хозяйства, без создания необходимых для такого доступа проходов и подъездов; в) находиться в пределах огороженной территории и помещениях распределительных устройств и подстанций, открывать двери и люки распределительных устройств и подстанций, производить переключения и подключения в электрических сетях, разводить огонь в пределах охранных зон вводных и распределительных устройств, подстанций, воздушных линий электропередачи, а также в охранных зонах кабельных линий электропередачи; г) размещать свалки; д) производить работы ударными механизмами, сбрасывать тяжести массой свыше 5 тонн, производить сброс и слив едких и коррозионных веществ и горюче-смазочных материалов. 10. В пределах охранных зон без письменного решения о согласовании сетевых организаций юридическим и физическим лицам запрещаются: а) строительство, капитальный ремонт, реконструкция или снос зданий и сооружений; б) горные, взрывные, мелиоративные работы, в том числе связанные с временным затоплением земель; в) посадка и вырубка деревьев и кустарников; е) проезд машин и механизмов, имеющих общую высоту с грузом или без груза от поверхности дороги более 4,5 метра; з) полив сельскохозяйственных культур в случае, если высота струи воды может составить свыше 3 метров; и) полевые сельскохозяйственные работы с применением сельскохозяйственных машин и оборудования высотой более 4 метров. 11. В охранных зонах, установленных для объектов электросетевого хозяйства напряжением до 1000 вольт, помимо действий, предусмотренных пунктом 10 настоящих Правил, без письменного решения о согласовании сетевых организаций запрещается: а) размещать детские и спортивные площадки, стадионы, рынки, торговые точки, полевые станы, загоны для скота, гаражи и стоянки всех видов машин и механизмов, садовые, огородные и дачные земельные участки, объекты садоводческих, огороднических или дачных некоммерческих объединений, объекты жилищного строительства, в том числе индивидуального (в охранных зонах воздушных линий электропередачи); б) складировать или размещать хранилища любых, в том числе горюче-смазочных, материалов.; Реестровый номер границы: 59:01-6.2870; Вид объекта реестра границ: Зона с особыми условиями использования территории; Вид зоны по документу: Охранная зона объекта: «Электросетевой комплекс Подстанция 110/6 кВ «Северная» (ВЛ 0,4 кВ от РП-13, ВЛ 0,4 кВ от КТП-4336, ВЛ 0,4 кВ от ТП-4319); Тип зоны: Охранная зона инженерных коммуникаций

полное наименование должности	подпись	инициалы, фамилия

М.П.

Выписка из Единого государственного реестра недвижимости об объекте недвижимости  
Сведения о частях земельного участка

Земельный участок			
вид объекта недвижимости			
Лист № 1 раздела 4.2	Всего листов раздела 4.2: 2	Всего разделов: 7	Всего листов выписки: 12
12.09.2022г. № КУВИ-001/2022-158856065			
Кадастровый номер:		59:01:3812283:266	

Сведения о характерных точках границы части (частей) земельного участка				
Учетный номер части: 59:01:3812283:266/1				
Система координат				
Номер точки	Координаты, м		Описание закрепления на местности	Средняя квадратичная погрешность определения координат характерных точек границ земельного участка, м
	X	Y		
1	2	3	4	5
1	530466.71	2240273	-	-
2	530495.26	2240284.66	-	-
3	530529.15	2240295.22	-	-
4	530528.05	2240299.07	-	-
5	530493.82	2240288.39	-	-
6	530465.66	2240276.89	-	-
1	530466.71	2240273	-	-

полное наименование должности	подпись	инициалы, фамилия
-------------------------------	---------	-------------------

М.П.



Земельный участок				
вид объекта недвижимости				
Лист № 2 раздела 4.2	Всего листов раздела 4.2: 2		Всего разделов: 7	Всего листов выписки: 12
12.09.2022г. № КУВИ-001/2022-158856065				
Кадастровый номер:			59:01:3812283:266	
Сведения о характерных точках границы части (частей) земельного участка				
Учетный номер части: 59:01:3812283:266/2				
Система координат				
Номер точки	Координаты, м		Описание закрепления на местности	Средняя квадратичная погрешность определения координат характерных точек границ земельного участка, м
	X	Y		
1	2	3	4	5
1	530511.61	2240352.23	-	-
2	530522.98	2240313.9	-	-
3	530531.59	2240286.7	-	-
4	530512.1	2240354.82	-	-
5	530510.93	2240354.48	-	-
1	530511.61	2240352.23	-	-

полное наименование должности	подпись	инициалы, фамилия
-------------------------------	---------	-------------------

М.П.

Градостроительный план земельного участка №

РФ - 59 - 2 - 03 - 0 - 00 - 2022 - 0073

Градостроительный план земельного участка подготовлен на основании  
заявления № 059-22-01-37/1 - 174 от 30.12.2021

Департамента земельных отношений администрации г.Перми

(реквизиты заявления правообладателя земельного участка, иного лица в  
случае, предусмотренном частью 1.1 статьи 57.3 Градостроительного кодекса  
Российской Федерации, с указанием ф.и.о. заявителя - физического лица, либо  
реквизиты заявления и наименование заявителя - юридического лица о выдаче  
градостроительного плана земельного участка)

Местонахождение земельного участка

Пермский край

(субъект Российской Федерации)

Пермский городской округ, г. Пермь, ул. Белозерская, 26

(муниципальный район или городской округ)

(поселение)

Описание границ земельного участка (образуемого земельного участка):

Обозначение (номер) характерной точки	Перечень координат характерных точек в системе координат, используемой для ведения Единого государственного реестра недвижимости	
	X	Y
1	530534,32	2240277,17
2	530512,1	2240354,82
3	530486,26	2240347,32
4	530477,95	2240375,65
5	530441,83	2240364,34
6	530457,61	2240306,43
7	530471,5	2240309,92
8	530474,91	2240296,34
9	530461,29	2240292,92
10	530470,24	2240260,05
1	530534,32	2240277,17

Кадастровый номер земельного участка (при наличии) или в случае, предусмотренном частью 1.1  
статьи 57.3 Градостроительного кодекса Российской Федерации, условный номер образуемого  
земельного участка на основании утвержденных проекта межевания территории и (или) схемы  
расположения земельного участка или земельных участков на кадастровом плане территории

59:01:3812283:266

Площадь земельного участка

6180 кв.м

Информация о расположенных в границах земельного участка объектах капитального строительства

Объекты капитального строительства отсутствуют

Информация о границах зоны планируемого размещения объекта капитального строительства в соответствии с утвержденным проектом планировки территории (при наличии)

Обозначение (номер) характерной точки	Перечень координат характерных точек в системе координат, используемой для ведения Единого государственного реестра недвижимости	
	X	Y
-	-	-

Реквизиты проекта планировки территории и (или) проекта межевания территории в случае, если земельный участок расположен в границах территории, в отношении которой утверждены проект планировки территории и (или) проект межевания территории

Приказ министерства по управлению имуществом и градостроительной деятельности Пермского края от 02.07.2021 № 31-02-1-4-1017 "Об утверждении проекта межевания территории, ограниченной ул. Белозерской, ул. Героя Васькина, ул. Амбарной, ул. Кавказской в Орджоникидзевском районе города Перми";

Постановление администрации города Перми от 23.12.2015 № 1102 "Об утверждении документации по планировке территории 3 (в том числе в части СТН часть В11, Г10, часть Г3, часть И18, часть Б6, Б7, часть В3, часть В4, часть Г8, часть Г9, часть Д5, И17, часть Д7, Е4, Ж11, И7) в Орджоникидзевском, Мотовилихинском, Свердловском, Индустриальном районах города Перми";

Постановление администрации города Перми от 20.12.2016 № 1133 "Об утверждении документации по планировке территории 3 (в том числе в части СТН часть В11, Г10, часть Г3, часть И18, часть Б6, Б7, часть В3, часть В4, часть Г8, часть Г9, часть Д5, И17, часть Д7, Е4, Ж11, И7) в Орджоникидзевском, Мотовилихинском, Свердловском, Индустриальном районах города Перми"

(указывается в случае, если земельный участок расположен в границах территории, в отношении которой утверждены проект планировки территории и (или) проект межевания территории)

Градостроительный план подготовлен Сюткиным В.Г., заместителем начальника департамента, департамент градостроительства и архитектуры администрации г. Перми

(ф.и.о., должность уполномоченного лица, наименование органа)



М.П.  
(при наличии)

(подпись)

Сюткин В.Г.  
(расшифровка подписи)

Дата выдачи

26.01.2022  
(ДД.ММ.ГГ)

## 1. Чертеж(и) градостроительного плана земельного участка

Чертеж(и) градостроительного плана земельного участка разработан(ы) на топографической основе в масштабе \_\_\_\_\_, выполненной \_\_\_\_\_

(дата, наименование организации, подготовившей топографическую основу)

Чертеж(и) градостроительного плана земельного участка разработан(ы)

26.01.2022, Департамент градостроительства и архитектуры администрации г. Перми

(дата, наименование организации)

**2. Информация о градостроительном регламенте либо требованиях к назначению, параметрам и размещению объекта капитального строительства на земельном участке, на который действие градостроительного регламента не распространяется или для которого градостроительный регламент не устанавливается**

Земельный участок расположен в территориальной зоне: Ж-1, подзоне Ж-1 (П 1,6). Установлен градостроительный регламент

**2.1. Реквизиты акта органа государственной власти субъекта Российской Федерации, органа местного самоуправления, содержащего градостроительный регламент либо реквизиты акта федерального органа государственной власти, органа государственной власти субъекта Российской Федерации, органа местного самоуправления, иной организации, определяющего в соответствии с федеральными законами порядок использования земельного участка, на который действие градостроительного регламента не распространяется или для которого градостроительный регламент не устанавливается**

Решение Пермской городской Думы от 26.06.2007 № 143 "Об утверждении Правил землепользования и застройки города Перми"

**2.2. Информация о видах разрешенного использования земельного участка  
основные виды разрешенного использования земельного участка:**

**Ж-1 Зона многоэтажной и среднеэтажной жилой застройки**

**основные виды разрешенного использования земельного участка:**

- многоэтажная жилая застройка (высотная застройка) (2.6)
- среднеэтажная жилая застройка (2.5)
- общежития (3.2.4)
- дошкольное, начальное и среднее общее образование (3.5.1)
- площадки для занятий спортом (5.1.3.)
- оказание социальной помощи населению (3.2.2)
- оказание услуг связи (3.2.3)
- магазины (4.4)
- бытовое обслуживание (3.3)
- амбулаторно-поликлиническое обслуживание (3.4.1)
- деловое управление (4.1)
- общественное питание (4.6)
- объекты культурно-досуговой деятельности (3.6.1)
- парки культуры и отдыха (3.6.2)
- объекты наружного противопожарного водоснабжения (пожарные резервуары, водоемы, пирсы и прочие)

**условно разрешенные виды использования земельного участка:**

- гостиничное обслуживание (4.7)
- дома социального обслуживания (3.2.1)
- обеспечение внутреннего правопорядка (8.3)
- служебные гаражи (4.9)
- антенны сотовой, радиорелейной и спутниковой связи
- религиозное использование (3.7)

- коммунальное обслуживание (3.1)

- ремонт автомобилей (4.9.1.4)

**вспомогательные виды использования земельного участка:**

- зеленые насаждения

- объекты наружного противопожарного водоснабжения (пожарные резервуары, водоемы)

- хранение автотранспорта (2.7.1)

**2.3. Пределные (минимальные и (или) максимальные) размеры земельного участка и предельные параметры разрешенного строительства, реконструкции объекта капитального строительства, установленные градостроительным регламентом для территориальной зоны, в которой расположен земельный участок:**

1	2	3	4	5	6	7	8
Пределные (минимальные и (или) максимальные) размеры земельных участков, в том числе их площадь	Длина, м	Площадь, м <sup>2</sup> или га	Минимальные отступы от границ земельного участка в целях определения мест допустимого размещения зданий, строений, сооружений, за пределами которых запрещено строительство зданий, строений, сооружений	Пределное количество этажей и (или) предельная высота зданий, строений, сооружений	Максимальный процент застройки в границах земельного участка, определяемый как отношение суммарной площади земельного участка, которая может быть застроена, ко всей площади земельного участка	Требования к архитектурным решениям объектов капитального строительства, расположенным в границах территории исторического поселения федерального или регионального значения	Иные показатели
Без ограничений	Без ограничений	Минимальный размер земельного участка с видами разрешенного использования «многоэтажная жилая застройка (высотная застройка) (2.6)», «среднеэтажная жилая застройка (2.5)»: 1200 кв.м.; Минимальный размер земельного участка для всех видов разрешенного использования земельных участков, за исключением случаев, установленных настоящей статьей: 1 кв.м.; Максимальный размер земельного участка для всех видов разрешенного использования земельных участков, за исключением случаев, установленных настоящей статьей: 10000000 кв.м.	Минимальный отступ от границ земельного участка до места допустимого размещения зданий, строений: 0 м;	не более 10 этажей;	Без ограничений	Без ограничений	Максимальный выступ за красную линию нависающих частей здания наземных уровней, выступающих из плоскости наружной стены фасада здания на высоте не менее 4,5 м над территорией общего пользования, составляет не более 1,2 м от красной линии. В случаях когда линия регулирования застройки отличается от красной линии, указанный выступ может быть произведен за линию регулирования застройки; Пределный минимальный размер временных стоянок легковых автомобилей на открытых площадках: 3,5 кв.м на 100 кв.м общей площади жилых помещений (не подлежит применению к правоотношениям, возникшим из договоров о развитии застроенной территории или о комплексном освоении территории, заключенных до 13.10.2017, либо из договоров о развитии застроенной территории, в случае, если решение о проведении аукциона на право заключить такой договор принято до 13.10.2017); Пределный минимальный размер площадок: летних площадок с элементами озеленения, площадок для отдыха с элементами озеленения, спортивных площадок, расположенных на земельном участке с видами разрешенного использования «многоэтажная жилая застройка (высотная застройка) (2.6)», «среднеэтажная жилая застройка (2.5)»: 7 кв.м на 100 кв.м общей площади жилых помещений (не подлежат применению к правоотношениям, возникшим из договоров о развитии застроенной территории или о комплексном освоении территории, заключенных до 13.10.2017, либо из договоров о развитии застроенной территории, в случае, если решение о проведении аукциона на право заключить такой договор принято до 13.10.2017); Пределный максимальный коэффициент плотности застройки земельного участка с видами разрешенного использования "многоэтажная жилая застройка (высотная застройка) (2.6)", "среднеэтажная жилая застройка (2.5)" - 1,6; Виды разрешенного использования "многоэтажная жилая застройка (высотная застройка) (2.6)", "среднеэтажная жилая застройка (2.5)" в случае превышения параметров разрешенного строительства, реконструкции объектов капитального строительства, установленных в подзонах территориальной зоны Ж-1, подлежат реализации при условии обеспечения планируемого к строительству объекта капитального строительства местами в дошкольных образовательных учреждениях и общеобразовательных учреждениях в соответствии с пунктом 12 статьи 3 Правил. В соответствии с утвержденным проектом планировки территории: параметры возможной предельной высоты жилой застройки - 4 этажа и выше.

**2.4. Требования к назначению, параметрам и размещению объекта капитального строительства на земельном участке, на который действие градостроительного регламента не распространяется или для которого градостроительный регламент не устанавливается (за исключением случая, предусмотренного пунктом 7.1 части 3 статьи 57.3 Градостроительного кодекса Российской Федерации):**

Причины отнесения земельного участка к виду земельного участка, на который действие градостроительного регламента не распространяется или для которого градостроительный регламент не устанавливается	Реквизиты акта, регулирующего использование земельного участка	Требования к использованию земельного участка	Предельное количество этажей и (или) предельная высота зданий, строений, сооружений	Требования к параметрам объекта капитального строительства Максимальный процент застройки в границах земельного участка, определяемый как отношение суммарной площади земельного участка, которая может быть застроена, ко всей площади земельного участка	Требования к параметрам объекта капитального строительства Иные требования к параметрам объекта капитального строительства	Требования к размещению объектов капитального строительства Минимальные отступы от границ земельного участка в целях определения мест допустимого размещения зданий, строений, сооружений, за пределами которых запрещено строительство зданий, строений, сооружений	Иные требования к размещению объектов капитального строительства
1	2	3	4	5	6	7	8

**2.5. Пределные параметры разрешенного строительства, реконструкции объекта капитального строительства, установленные положением об особо охраняемых природных территориях, в случае выдачи градостроительного плана земельного участка в отношении земельного участка, расположенного в границах особо охраняемой природной территории:**

Причины отнесения земельного участка к виду земельного участка для которого градостроительный регламент не устанавливается	Реквизиты Положения об особо охраняемой природной территории	Реквизиты утвержденной документации по планировке территории	Функциональная зона	Виды разрешенного использования земельного участка		Зонирование особо охраняемой природной территории (д/н/г)						Требования к размещению объектов капитального строительства
				Основные виды разрешенного использования	Вспомогательные виды разрешенного использования	Требования к параметрам объекта капитального строительства	Предельное количество этажей и (или) предельная высота зданий, строений, сооружений	Максимальный процент застройки в границах земельного участка, определяемый как отношение суммарной площади земельного участка, которая может быть застроена, ко всей площади земельного участка	Иные требования к параметрам объекта капитального строительства	Иные требования к размещению объектов капитального строительства	Иные требования к размещению объектов капитального строительства	
1	2	3	4	5	6	7	8	9	10	11		
-	-	-	-	-	-	-	-	-	-	-	-	



**3. Информация о расположенных в границах земельного участка объектах капитального строительства и объектах культурного наследия**

**3.1. Объекты капитального строительства**

№ \_\_\_\_\_ Не имеется , \_\_\_\_\_ Не имеется  
(согласно чертежу (ам) градостроительного плана) (назначение объекта капитального строительства, этажность, высотность, общая площадь, площадь застройки)  
инвентаризационный или кадастровый номер \_\_\_\_\_

**3.2. Объекты, включенные в единый государственный реестр объектов культурного наследия (памятников истории и культуры) народов Российской Федерации**

№ \_\_\_\_\_ Информация отсутствует , \_\_\_\_\_ Информация отсутствует  
(согласно чертежу (ам) градостроительного плана) (назначение объекта культурного наследия, этажность, высотность, общая площадь, площадь застройки)

\_\_\_\_\_  
(наименование органа государственной власти, принявшего решение о включении выявленного объекта культурного наследия в реестр, реквизиты этого решения)

регистрационный номер в реестре \_\_\_\_\_ от \_\_\_\_\_ (дата)

4. Информация о расчетных показателях минимально допустимого уровня обеспеченности территории объектами коммунальной, транспортной, социальной инфраструктуры и расчетных показателях максимально допустимого уровня территориальной доступности указанных объектов для населения в случае, если земельный участок расположен в границах территории, в отношении которой предусматривается осуществление деятельности по комплексному развитию территории:

Информация о расчетных показателях минимально допустимого уровня обеспеченности территории									
Объекты коммунальной инфраструктуры			Объекты транспортной инфраструктуры			Объекты социальной инфраструктуры			
Наименование вида объекта	Единица измерения	Расчетный показатель	Наименование вида объекта	Единица измерения	Расчетный показатель	Наименование вида объекта	Единица измерения	Расчетный показатель	Расчетный показатель
1	2	3	4	5	6	7	8	9	9
Информация о расчетных показателях максимально допустимого уровня территориальной доступности									
Наименование вида объекта	Единица измерения	Расчетный показатель	Наименование вида объекта	Единица измерения	Расчетный показатель	Наименование вида объекта	Единица измерения	Расчетный показатель	Расчетный показатель
1	2	3	4	5	6	7	8	9	9

**5. Информация об ограничениях использования земельного участка, в том числе если земельный участок полностью или частично расположен в границах зон с особыми условиями использования территорий**

Земельный участок частично расположен в границах зоны с особыми условиями использования территории: Охранная зона инженерных коммуникаций, ОХРАННАЯ ЗОНА ВЛ 0,4КВ ОТ РП-13, ВЛ 0,4КВ ОТ КТП-4336, ВЛ 0,4КВ ОТ ТП-4319, площадь земельного участка, покрываемая зоной с особыми условиями использования территории, составляет "53" м<sup>2</sup>, 59.01.2.1597 - Проектирование и строительство вести в соответствии с Постановлением Правительства РФ от 24.02.2009 № 160 "О порядке установления охранных зон объектов электросетевого хозяйства и особых условий использования земельных участков, расположенных в границах таких зон";

Земельный участок частично расположен в границах зоны с особыми условиями использования территории: Охранная зона инженерных коммуникаций, Охранная зона газопровода низкого и среднего давления, площадь земельного участка, покрываемая зоной с особыми условиями использования территории, составляет "265" м<sup>2</sup>, 59.01.2.4014 - Проектирование и строительство вести в соответствии с Постановлением Правительства РФ от 20.11.2000 № 878 «Об утверждении Правил охраны газораспределительных сетей»

**6. Информация о границах зон с особыми условиями использования территорий, если земельный участок полностью или частично расположен в границах таких зон:**

Наименование зоны с особыми условиями использования территории с указанием объекта, в отношении которого установлена такая зона	Перечень координат характерных точек в системе координат, используемой для ведения Единого государственного реестра недвижимости		
	Обозначение (номер) характерной точки	X	Y
1	2	3	4
Охранная зона газопровода низкого и среднего давления	1	530466,71	2240273
	2	530495,26	2240284,66
	3	530529,15	2240295,22
	4	530528,05	2240299,07
	5	530493,82	2240288,39
	6	530465,66	2240276,89
	1	530466,71	2240273
ОХРАННАЯ ЗОНА ВЛ 0,4КВ ОТ РП-13, ВЛ 0,4КВ ОТ КТП-4336, ВЛ 0,4КВ ОТ ТП-4319	1	530510,93	2240354,48
	2	530511,61	2240352,23
	3	530522,98	2240313,90
	4	530531,57	2240286,78
	5	530512,10	2240354,82
	1	530510,93	2240354,48

**7. Информация о границах публичных сервитутов**

Информация отсутствует

Обозначение (номер) характерной точки	Перечень координат характерных точек в системе координат, используемой для ведения Единого государственного реестра недвижимости	
	X	Y
-	-	-

**8. Номер и (или) наименование элемента планировочной структуры, в границах которого расположен земельный участок**

Зона размещения объектов капитального строительства

**9. Информация о возможности подключения (технологического присоединения) объектов капитального строительства к сетям инженерно-технического обеспечения (за исключением сетей электроснабжения), определяемая с учетом программ комплексного развития систем коммунальной инфраструктуры поселения, муниципального округа, городского округа (при их наличии), в состав которой входят сведения о максимальной нагрузке в возможных точках подключения (технологического присоединения) к таким сетям, а также сведения об организации, представившей данную информацию**

Технические условия подключения объекта к сетям инженерно-технического обеспечения: в соответствии с действующими техническими условиями эксплуатирующих организаций

**10. Реквизиты нормативных правовых актов субъекта Российской Федерации, муниципальных правовых актов, устанавливающих требования к благоустройству территории**

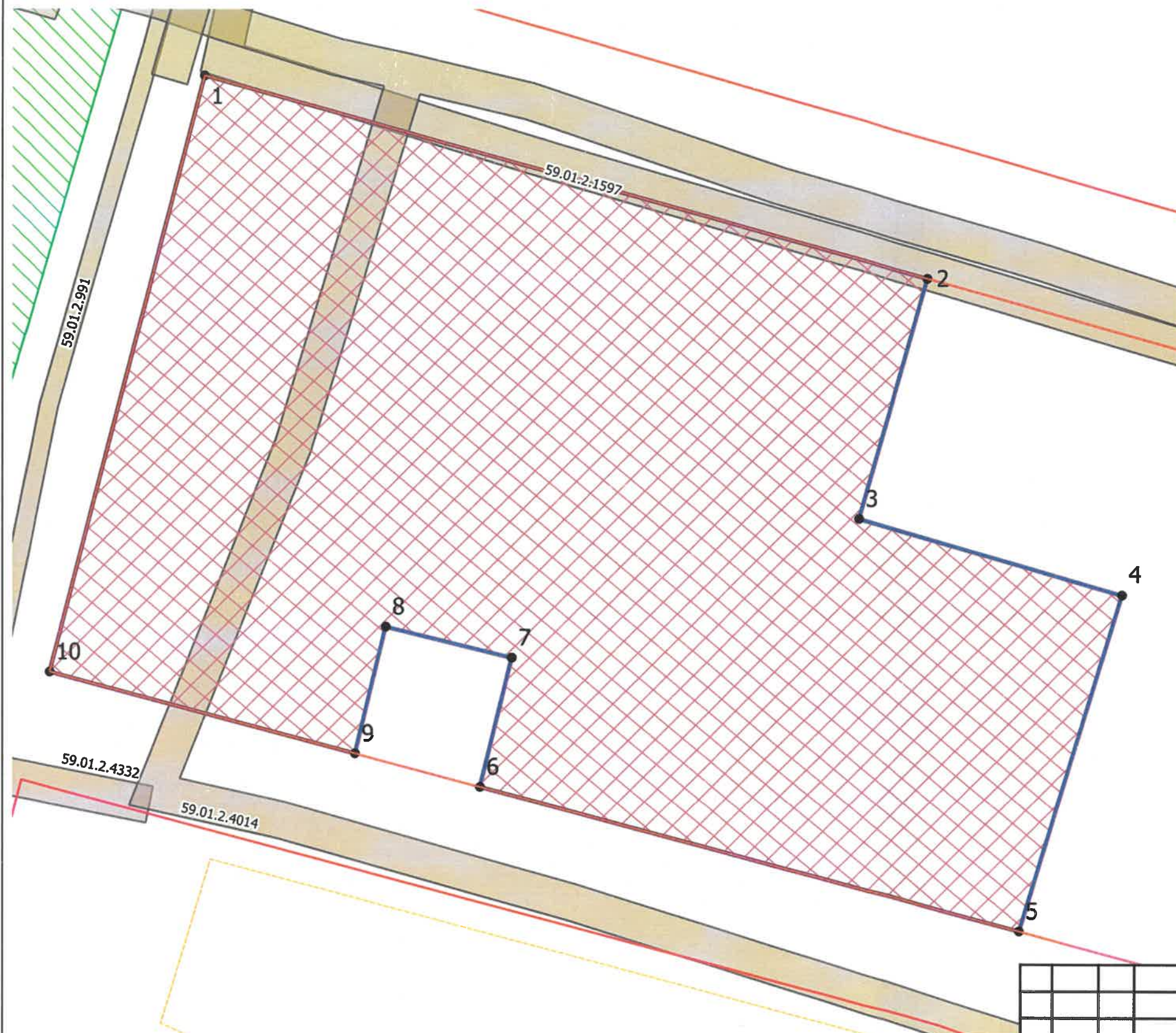
Решение Пермской городской Думы от 15.12.2020 № 277 "Об утверждении Правил благоустройства территории города Перми"

**11. Информация о красных линиях:**

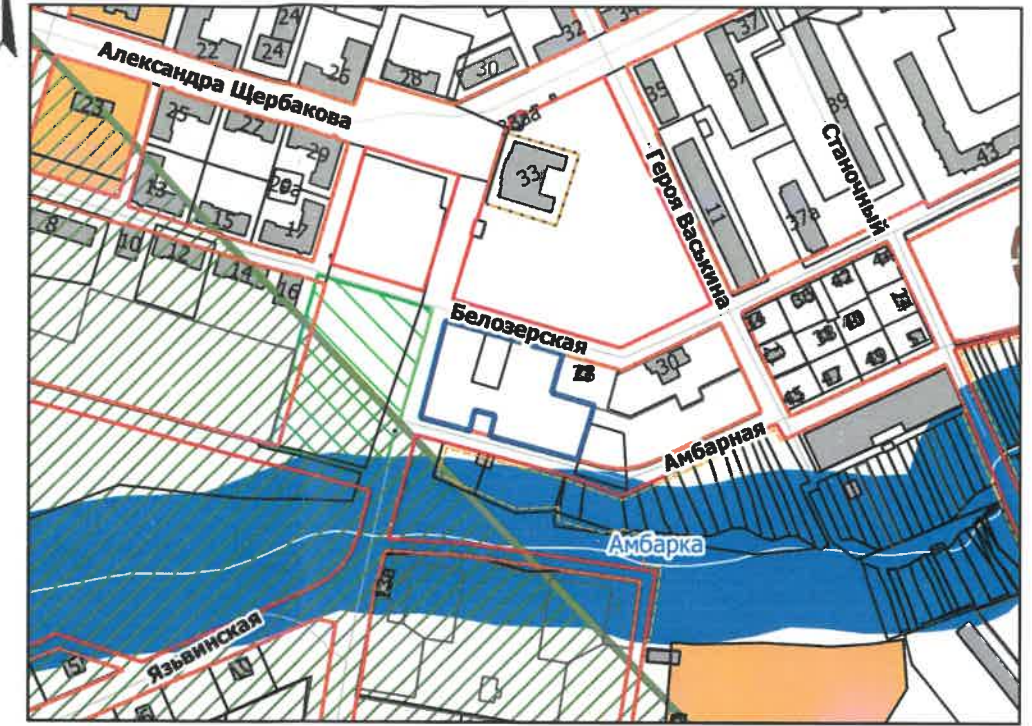
Обозначение (номер) характерной точки	Перечень координат характерных точек в системе координат, используемой для ведения Единого государственного реестра недвижимости	
	X	Y
1	530534,29	2240277,15
2	530510,71	2240359,6
1	530440,48	2240369,14
2	530458,89	2240301,58
1	530459,94	2240297,71
2	530470,21	2240260,03
3	530534,29	2240277,15

Приложение (в случае, указанном в части 3.1 статьи 57.3 Градостроительного кодекса Российской Федерации)

Чертеж градостроительного плана земельного участка



Ситуационный план расположения земельного участка 1:5000



Приаэродромная территория

Условные обозначения

Линии регулирования застройки

Красные линии

Отступы от границ

1 Номер объекта капитального строительства

Объект капитального строительства



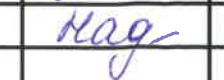
Поворотные точки границы земельного участка

Граница земельного участка

Место допустимого размещения объекта капитального строительства

Охранные зоны инженерных коммуникаций

Лесопарковый зеленый пояс г.Перми

 26.01.22 В.Г. Сюткин					
Градостроительный план земельного участка Пермский городской округ, г. Пермь, ул. Белозерская, 26					
Изм.	Кол.уч.	Лист	№ док.	Подпись	Дата
					01.22
					01.22
Начальник УИГОД Булатов Ю.В.					
Исполнитель Наdejкина М.Н.					
Градостроительный план земельного участка 59:01:3812283:266 площадью 6180 кв. м.					
			Стадия	Лист	Листов
			ГП	1	1
Чертеж градостроительного плана М 1:500					
Департамент градостроительства и архитектуры администрации г. Перми					

**Департамент градостроительства и архитектуры  
администрации города Перми**

**Справка по градостроительным условиям участка,  
расположенного в Орджоникидзевском районе г.  
Перми, общей площадью 6180,43 кв.м**

Подписано: ДЕПАРТАМЕНТ  
ГРАДОСТРОИТЕЛЬСТВА И АРХИТЕКТУРЫ  
АДМИНИСТРАЦИИ ГОРОДА ПЕРМИ  
Дата: 2022.07.28 18:06:44 +05:00  
Причина: Выдача градостроительной справки

**Сведения из ИСОГД г. Перми  
№526649  
г. Пермь**

Сформирована 28.07.2022

г. Пермь

Градсправка №526649

## Раздел III. Документы территориального планирования муниципальных образований

### Функциональное зонирование

Код зоны	Наименование зоны	Утверждающий документ	Площадь пересечения, кв.м.
СТН-Д7	Жилая зона: зона жилой застройки "Лёвшино"	Решение Пермской городской Думы №205 от 17.12.2010 " Об утверждении Генерального плана города Перми"	6180,427

## **Раздел IV. Нормативы градостроительного проектирования**

Постановление Правительства Пермского края от 17.08.2018 № 459-п "Об утверждении Региональных нормативов градостроительного проектирования "Предельные значения расчетных показателей минимально допустимого уровня обеспеченности дошкольными образовательными организациями и общеобразовательными организациями населения муниципальных образований Пермского края и предельные значения расчетных показателей максимально допустимого уровня территориальной доступности дошкольных образовательных организаций и общеобразовательных организаций для населения муниципальных образований Пермского края";

Приказ Министерства по управлению имуществом и градостроительной деятельности Пермского края от 30.12.2021 № 31-02-1-4-2250 "Об утверждении региональных нормативов градостроительного проектирования";

Приказ Министерства по управлению имуществом и градостроительной деятельности Пермского края от 25.02.2021 № 31-02-1-4-247 "Об утверждении региональных нормативов градостроительного проектирования "Планирование и застройка территорий садоводческих и огороднических товариществ в Пермском крае";

Приказ Министерства по управлению имуществом и градостроительной деятельности Пермского края от 25.02.2021 № 31-02-1-4-248 "Об утверждении региональных нормативов градостроительного проектирования "Обеспеченность населения Пермского края объектами пожарной охраны";

Приказ Министерства градостроительства и развития инфраструктуры Пермского края от 12.06.2009 № СЭД-35-07-04-38 "Об утверждении временного регионального норматива градостроительного проектирования "Планировка и застройка городских и сельских поселений Пермского края";

Приказ Министерства по управлению имуществом и градостроительной деятельности Пермского края от 18.03.2021 № 31-02-1-4-357 "Об утверждении региональных нормативов градостроительного проектирования "Расчетные показатели обеспеченности населения Пермского края специализированными образовательными объектами в части подготовки специалистов музыкального профиля";

Приказ Министерства по управлению имуществом и градостроительной деятельности Пермского края от 31.05.2021 № 31-02-1-4-817 "Об утверждении региональных нормативов градостроительного проектирования "Обеспеченность населения Пермского края объектами здравоохранения";

Решение Пермской городской Думы от 24.03.2015 № 60 "Об утверждении Местных нормативов градостроительного проектирования в городе Перми"



## Раздел V. Градостроительное зонирование

### Территориальные зоны

Код	Наименование	Утверждающий документ	Площадь пересечения, кв.м.
Ж-1	Зона многоэтажной и среднеэтажной жилой застройки	Решение Пермской городской Думы №143 от 26.06.2007 "Об утверждении правил землепользования и застройки города Перми"	6180,427

### Подзоны ПЗЗ

Наименование	Документ	Параметры подзоны	Площадь пересечения	Примечание
П 1,6	Постановление Правительства Пермского края №1069-п от 23.12.2021	предельный максимальный коэффициент плотности застройки земельного участка с видами разрешенного использования "многоэтажная жилая застройка (высотная застройка) (2.6)", "среднеэтажная жилая застройка (2.5)" - 1,6	6180,427	

### Иные параметры ПЗЗ

Параметр	Значение параметра	Устанавливающий документ	Примечание
----------	--------------------	--------------------------	------------

Сведения в ИСОГД отсутствуют

## **Раздел VI. Правила благоустройства территории**

Решение Пермской городской Думы от 15.12.2020 № 277 "Об утверждении Правил благоустройства территории города Перми"

## Раздел VII. Планировка территории

### Документация по планировке/межеванию территории.

Наименование проекта	Статус проекта	Документ утверждения	Земельные участки по проекту межевания	Сервитуты по проекту	Проезды/проходы по проекту	Зоны планируемого размещения ОКС
Проект межевания и проект планировки Документация по планировке территории 3 (в том числе в части СТН часть В11, Г10, часть Г3, часть И18, часть Б6, Б7, часть В3, часть В4, часть Г8, часть Г9, часть Д5, И17, часть Д7, Е4, Ж11, И7) в Орджоникидзевском, Мотовилихинском, Свердловском, Индустриальном районах города Перми	Утвержден по результатам общественных обсуждений/ публичных слушаний	Постановление администрации города Перми №1102 от 23.12.2015	№349; Статус:Сформирован в рамках проекта межевания; Площадь: 198,62; №350; Статус:Сформирован в рамках проекта межевания; Площадь: 6181,53; №40; Статус:Сформирован в рамках проекта межевания; Площадь: 4675,70;			
Проект межевания Документация по планировке территории 3 (в том числе в части СТН часть В11, Г10, часть Г3, часть И18, часть Б6, Б7, часть В3, часть В4, часть Г8, часть Г9, часть Д5, И17, часть Д7, Е4, Ж11, И7) в Орджоникидзевском, Мотовилихинском, Свердловском, Индустриальном районах города Перми	Утвержден по результатам общественных обсуждений/ публичных слушаний	Постановление администрации города Перми №1133 от 20.12.2016				

Проект межевания территории, ограниченной ул. Белозерской, ул. Героя Васькина, ул. Амбарной, ул. Кавказской в Орджоникидзевском районе города Перми	Утвержден	Приказ министерства по управлению имуществом и градостроительной деятельности Пермского края №31-02-1-4-1017 от 02.07.2021	№1; Статус:Сформирован в рамках проекта межевания; Площадь: 1232,34; №2; Статус:Сформирован в рамках проекта межевания; Площадь: 1033,86; №3; Статус:Сформирован в рамках проекта межевания; Площадь: 198,48;			
Проект планировки территории Проект планировки территории жилых районов Левшино, Молодежный Орджоникидзевского района города Перми	Отменен	Постановление администрации города Перми №264 от 16.04.2008				

#### Разработка документации о планировке территорий

Документ	Разработчик	Примечание
----------	-------------	------------

Сведения в ИСОГД отсутствуют

#### Сервитуты

Реестровый (учетный) номер ЕГРН	Вид сервитута	Устанавливающий документ	Цель установления
---------------------------------	---------------	--------------------------	-------------------

Сведения в ИСОГД отсутствуют

## Раздел X. Зоны с особыми условиями использования территории

### Санитарно-защитные зоны

Предприятие	Устанавливающий документ	Площадь пересечения, кв.м.	Примечание
-------------	--------------------------	----------------------------	------------

Сведения в ИСОГД отсутствуют

### Зоны с особым условием использования территорий

Наименование	Документ	Сведения ЕГРН	Реестровый (учетный) номер ЕГРН	Дата внесения в ЕГРН	Площадь пересечения	Примечание
ОХРАННАЯ ЗОНА ВЛ 0,4КВ ОТ РП-13, ВЛ 0,4КВ ОТ КТП-4336, ВЛ 0,4КВ ОТ ТП-4319	Постановление Правительства РФ от 24.02.2009 № 160 "О порядке установления охранных зон объектов электросетевого хозяйства и особых условий использования земельных участков, расположенных в границах таких зон"		59.01.2.1597		53,707	
Охранная зона газопровода низкого и среднего давления	Постановление Правительства РФ от 20.11.2000 №878 «Об утверждении Правил охраны газораспределительных сетей»		59.01.2.4014		265,113	

### Зоны ограничений застройки

Источник	Ограничение застройки	Величина зоны	Документ	Площадь пересечения, кв.м.	Примечание
----------	-----------------------	---------------	----------	----------------------------	------------

Сведения в ИСОГД отсутствуют

### Зоны санитарной охраны

Наименование (пояс)	Величина зоны	Документ утверждения	Площадь пересечения	Примечание
---------------------	---------------	----------------------	---------------------	------------

Сведения в ИСОГД отсутствуют

### Прочие зоны ограничений

Тип зоны	Описание	Документ	Площадь пересечения, кв.м.
----------	----------	----------	----------------------------

Сведения в ИСОГД отсутствуют

### Культурное наследие

### Охранные зоны ОКН

Код	Наименование	Устанавливающий документ	Площадь пересечения, кв.м.
-----	--------------	--------------------------	----------------------------

Сведения в ИСОГД отсутствуют

**Объекты культурного наследия**

Вид памятника	Наименование ОКН	Площадь пересечения, кв.м.
---------------	------------------	----------------------------

Сведения в ИСОГД отсутствуют

**Территории ОКН**

Тип	Шифр зоны	ОКН	Адрес (местоположение)	Документ	Площадь пересечения, кв.м.	Примечание
-----	-----------	-----	------------------------	----------	----------------------------	------------

Сведения в ИСОГД отсутствуют

**Описание охранных зон объектов культурного наследия**

Сведения в ИСОГД отсутствуют

## Раздел XII. Резервирование земель и изъятие земельных участков

### Сведения о резервировании земель

Кад. № участка	Цель резервирования	Площадь участка, кв.м	Площадь резервирования, кв. м	Документ утверждения	Примечание
----------------	---------------------	-----------------------	-------------------------------	----------------------	------------

Сведения в ИСОГД отсутствуют

### Сведения об изъятии земель

Кад. № участка	Цель изъятия	Площадь участка, кв.м	Площадь изъятия, кв. м	Документ утверждения	Примечание
----------------	--------------	-----------------------	------------------------	----------------------	------------

Сведения в ИСОГД отсутствуют

## Раздел XIII: Дела о застроенных или подлежащих застройке земельных участках

### Адресная справка

Адрес объекта недвижимости	Статус адреса	Документы установления адреса
Здание по адресу 614026, г Пермь, Орджоникидзевский р-н, ул Белозерская, 24	Постоянный	
Земельный участок по адресу 614026, г Пермь, Орджоникидзевский р-н, ул Белозерская, 26	Постоянный	

### Развитие застроенных территорий, комплексное освоение территорий

Документ	Номер документа	Дата документа	Тип территории	Примечание
----------	-----------------	----------------	----------------	------------

Сведения в ИСОГД отсутствуют

### Сведения о земельных участках

Кадастровый номер	Условный кадастровый номер ДЗО	Кадастр. Площадь ЗУ, кв.м	Вид собственности	Правообладатели	Правоустанавливающие документы	Правоудостоверяющие документы
59:01:3812283:3	2283:21	594			Распоряжение начальника ДЗО (ГлавАПУ, УРЗО, УЗО, Комитета по зем. ресурсам) №313 от 07.02.2011	

### Сведения о земельных участках с условно разрешенным видом использования

Кадастровый номер	Площадь ЗУ, кв.м.	Местоположение (адрес)	Заявители	Запрашиваемый УРВИ	Документ о предоставлении
-------------------	-------------------	------------------------	-----------	--------------------	---------------------------

Сведения в ИСОГД отсутствуют

### Сведения о земельных участках с отклонением от предельных параметров разрешенного строительства

Кадастровый номер	Площадь ЗУ, кв.м.	Местоположение (адрес)	Заявители	Запрашиваемое отклонение от параметра	Документ о предоставлении
-------------------	-------------------	------------------------	-----------	---------------------------------------	---------------------------

Сведения в ИСОГД отсутствуют

### Сведения о земельных участках формируемых на торги

Год	Документ	Примечание
-----	----------	------------

Сведения в ИСОГД отсутствуют

### Разрешения на строительство и реконструкцию

Адрес	Разрешение	Вид разрешения	Основной тип объекта строительства	Кому выдано разрешение	Общие показатели
-------	------------	----------------	------------------------------------	------------------------	------------------

Сведения в ИСОГД отсутствуют



**Разрешения на ввод в эксплуатацию**

Адрес	Разрешение на ввод	Вид разрешения	Тип объекта	Кому выдано разрешение	Разрешение на строительство
-------	--------------------	----------------	-------------	------------------------	-----------------------------

Сведения в ИСОГД отсутствуют

**ГПЗУ**

ГПЗУ	Статус	Документ утверждения/ Документ отмены	Землепользователи	Назначение по ГПЗУ	Площадь по ГПЗУ	Параметры строительства
РФ592030002022-0073 от 26.01.2022 по адресу Орджоникидзевский р-н, ул Белозерская, 26	Действующий	от 26.01.2022	Департамент земельных отношений администрации г.Перми		6180	Предел. кол-во этажей: определяется проектом Предельная высота зданий: определяется проектом Макс. % застройки: определяется проектом
RU90303000190057 от 22.01.2019	Действующий	от 22.01.2019	Департамент градостроительства и архитектуры администрации г. Перми		6180	Предел. кол-во этажей: определяется проектом Предельная высота зданий: определяется проектом Макс. % застройки: определяется проектом

**Сведения о договорах по земельным участкам**

Кадастровый номер	Адрес	Площадь ЗУ, кв.м	Договор	Цель использования ЗУ	Контрагенты	Срок действия	Дата архивации	Состояние на 27.07.2022
59:01:3812283:3	г. Пермь Орджоникидзевский р-н, ул. Белозерская, 26 (западнее жилого дома)	594	Договор аренды	для целей, не связанных со строительством (под автостоянку)	Потемкин Андрей Анатольевич	с 08.02.2011 по 07.01.2016		Недействующий

## Раздел XV. Особо охраняемые природные территории

### Особо охраняемые природные территории

Наименование	Документы	Площадь пересечения, кв.м.
--------------	-----------	----------------------------

Сведения в ИСОГД отсутствуют

## Раздел XVI. Лесничества

### Лесничества

Описание	Документ	Площадь пересечения, кв.м.
----------	----------	----------------------------

Сведения в ИСОГД отсутствуют

**Территориальные зоны ПЗЗ****Ж-1 Зона многоэтажной и среднеэтажной жилой застройки****Основные виды использования**

многоэтажная жилая застройка (высотная застройка) (2.6)  
 среднеэтажная жилая застройка (2.5)  
 общежития (3.2.4)  
 дошкольное, начальное и среднее общее образование (3.5.1)  
 площадки для занятий спортом (5.1.3.)  
 оказание социальной помощи населению (3.2.2)  
 оказание услуг связи (3.2.3)  
 магазины (4.4)  
 бытовое обслуживание (3.3)  
 амбулаторно-поликлиническое обслуживание (3.4.1)  
 деловое управление (4.1)  
 общественное питание (4.6)  
 объекты культурно-досуговой деятельности (3.6.1)  
 парки культуры и отдыха (3.6.2)  
 объекты наружного противопожарного водоснабжения (пожарные резервуары, водоемы, пирсы и прочие)

**Вспомогательные виды использования**

зеленые насаждения  
 объекты наружного противопожарного водоснабжения (пожарные резервуары, водоемы)  
 хранение автотранспорта (2.7.1)

**Условно разрешенные виды использования**

гостиничное обслуживание (4.7)  
 дома социального обслуживания (3.2.1)  
 обеспечение внутреннего правопорядка (8.3)  
 служебные гаражи (4.9)  
 антенны сотовой, радиорелейной и спутниковой связи  
 религиозное использование (3.7)  
 коммунальное обслуживание (3.1)  
 ремонт автомобилей (4.9.1.4)

**Предельные параметры разрешенного использования земельных участков и объектов капитального строительства**

№	Наименование	Значение	Примечание
<b>Ж-1 Зона многоэтажной и среднеэтажной жилой застройки</b>			
1	Максимальный выступ за красную линию нависающих частей здания наземных уровней, выступающих из плоскости наружной стены фасада здания на высоте не менее 4,5 м над территорией общего пользования, составляет не более 1,2 м от красной линии. В случаях когда линия регулирования застройки отличается от красной линии, указанный выступ может быть произведен за линию регулирования застройки		
2	Максимальный размер земельного участка для всех видов разрешенного использования земельных участков, за исключением случаев, установленных настоящей статьей	10000000 кв.м	
3	Минимальный отступ от границ земельного участка до места допустимого размещения зданий, строений	0 м;	

**Предельные параметры разрешенного использования земельных участков и объектов капитального строительства**

№	Наименование	Значение	Примечание
4	Минимальный размер земельного участка для всех видов разрешенного использования земельных участков, за исключением случаев, установленных настоящей статьей	1 кв.м;	
5	Минимальный размер земельного участка с видами разрешенного использования «многоэтажная жилая застройка (высотная застройка) (2.6)», «среднеэтажная жилая застройка (2.5)»	1200 кв.м;	
6	Предельная высота зданий, строений	не более 10 этажей	Данный предельный параметр разрешенного строительства, реконструкции объектов капитального строительства не действует в отношении территорий, для которых установлены подзоны с иными предельными параметрами высоты/этажности.
7	Предельный минимальный размер временных стоянок легковых автомобилей на открытых площадках	3,5 кв.м на 100 кв.м общей площади жилых помещений;	не подлежит применению к правоотношениям, возникшим из договоров о развитии застроенной территории или о комплексном освоении территории, заключенных до 13.10.2017, либо из договоров о развитии застроенной территории, в случае, если решение о проведении аукциона на право заключить такой договор принято до 13.10.2017.
8	Предельный минимальный размер площадок: детских площадок с элементами озеленения, площадок для отдыха с элементами озеленения, спортивных площадок, расположенных на земельном участке с видами разрешенного использования «многоэтажная жилая застройка (высотная застройка) (2.6)», «среднеэтажная жилая застройка (2.5)»	7 кв.м на 100 кв.м общей площади жилых помещений;	не подлежит применению к правоотношениям, возникшим из договоров о развитии застроенной территории или о комплексном освоении территории, заключенных до 13.10.2017, либо из договоров о развитии застроенной территории, в случае, если решение о проведении аукциона на право заключить такой договор принято до 13.10.2017.

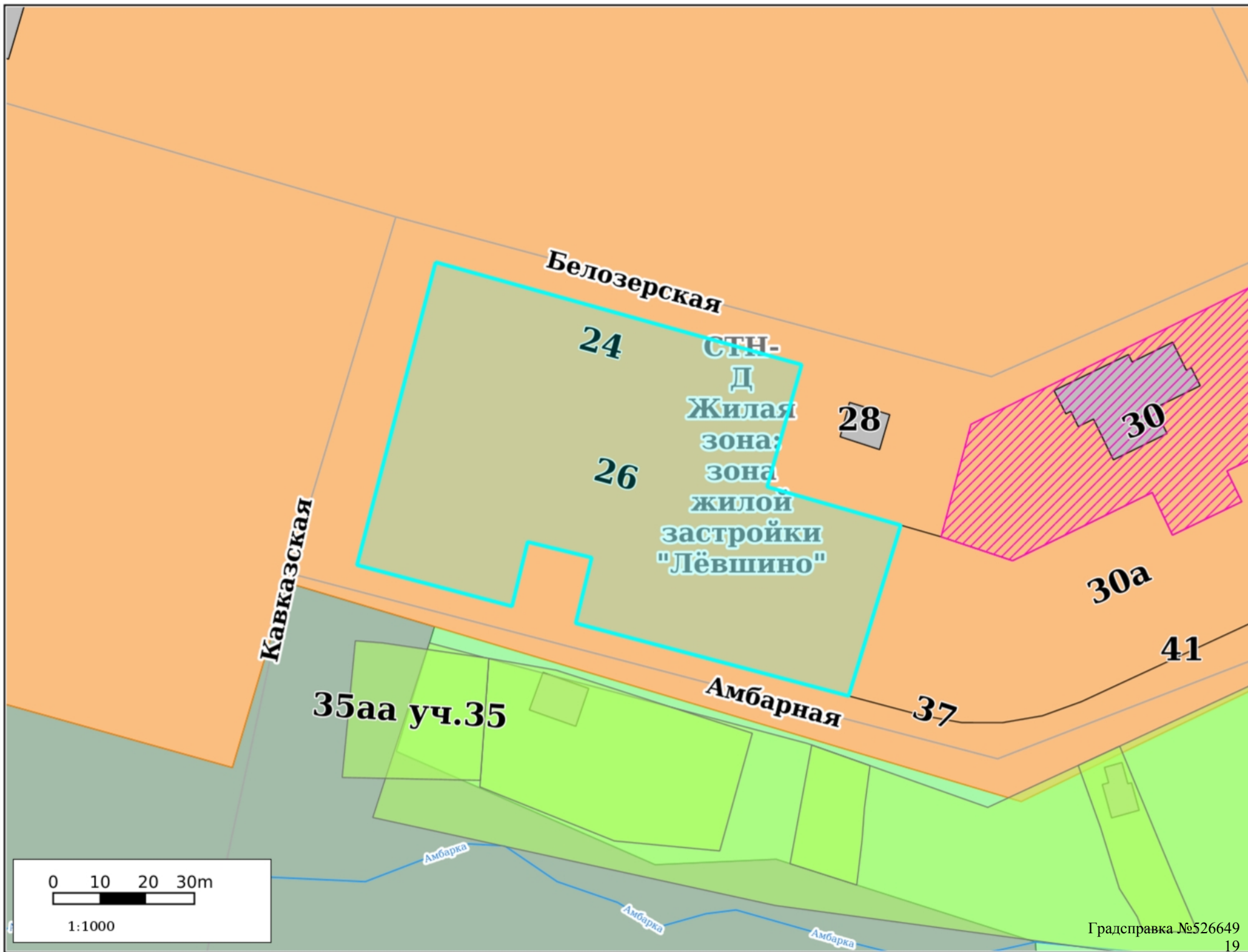
**Охранные зоны объектов культурного наследия**

Сведения в ИСОГД отсутствуют

## Описание Функциональных зон

Индексы и наименование функциональных зон	Описание назначения функциональных зон, в том числе описание ограничений и запретов, которые следует учитывать при подготовке предложений в отношении градостроительных регламентов
СТН-Д - Жилая зона: зона жилой застройки	<p>Формирование СТН-Д (зоны жилой застройки) должно направляться следующими целевыми установками - созданием правовых, административных и экономических условий для:</p> <ol style="list-style-type: none"> <li>1. преимущественно жилого использования территорий;</li> <li>2. возможности сочетания многоэтажных жилых домов не выше четырех этажей, блокированных жилых домов и индивидуальных жилых домов не выше трех этажей. Посредством внесения изменений в ПЗЗ могут устанавливаться зоны и/или подзоны размещения зданий жилого и нежилого назначения выше четырех этажей;</li> <li>3. формирования жилой застройки с квартирами большей площади по сравнению с квартирами жилой застройки в СТН видов А, Б и В (посредством введения соответствующих показателей в градостроительные регламенты в составе ПЗЗ);</li> <li>4. развития общественно-деловых и культурно-бытовых центров вдоль улиц с возможностью осуществлять широкий спектр коммерческих и обслуживающих функций, ориентированных преимущественно на удовлетворение повседневных потребностей населения;</li> <li>5. повышения в перспективе степени разнообразия функций в пределах данной функциональной зоны без расширения ее границ.</li> </ol> <p>При реализации указанных целевых установок надлежит учитывать:</p> <ol style="list-style-type: none"> <li>1. существующие особенности данного вида функциональных зон: <ol style="list-style-type: none"> <li>1.1. наличие достаточно плотной улично-дорожной сети, достаточного уровня обеспеченности детскими дошкольными и школьными учреждениями;</li> <li>1.2. недостаток озелененных территорий общего пользования, который не компенсируется наличием вблизи СТН лесных массивов;</li> </ol> </li> <li>2. показатели интенсивности использования территории на перспективу применительно к СТН-Д в целом: <ol style="list-style-type: none"> <li>2.1. предусматривается формирование зон и/или подзон с этажностью объектов капитального строительства не выше четырех этажей;</li> <li>2.2. максимальная плотность нетто застройки всех видов объектов капитального строительства в границах земельных участков, площадь которых не превышает предельные размеры, указанные в таблице 2, - не более 10000 кв. м/га, в границах функциональной зоны - не более 5000 кв. м/га;</li> <li>2.3. максимальная доля помещений нежилого назначения от общей площади помещений всех видов использования (с учетом наземной части объектов капитального строительства для размещения автомобильных стоянок) - 15%;</li> <li>2.4. обеспеченность жилой застройки стояночными местами для индивидуальных автомобилей внутри кварталов - 1,0 автомобиля на жилую единицу.</li> </ol> </li> </ol>

# Функциональное зонирование

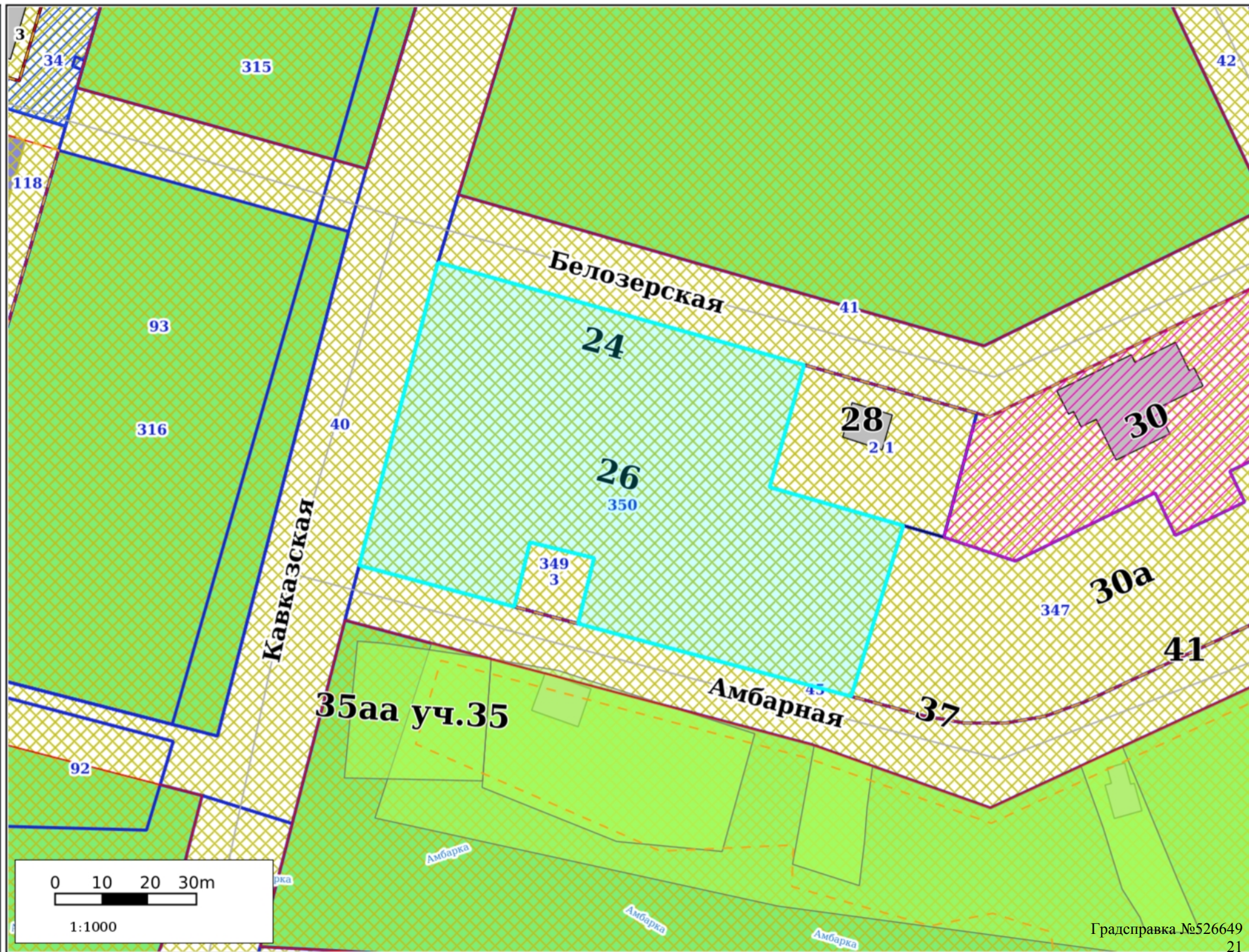




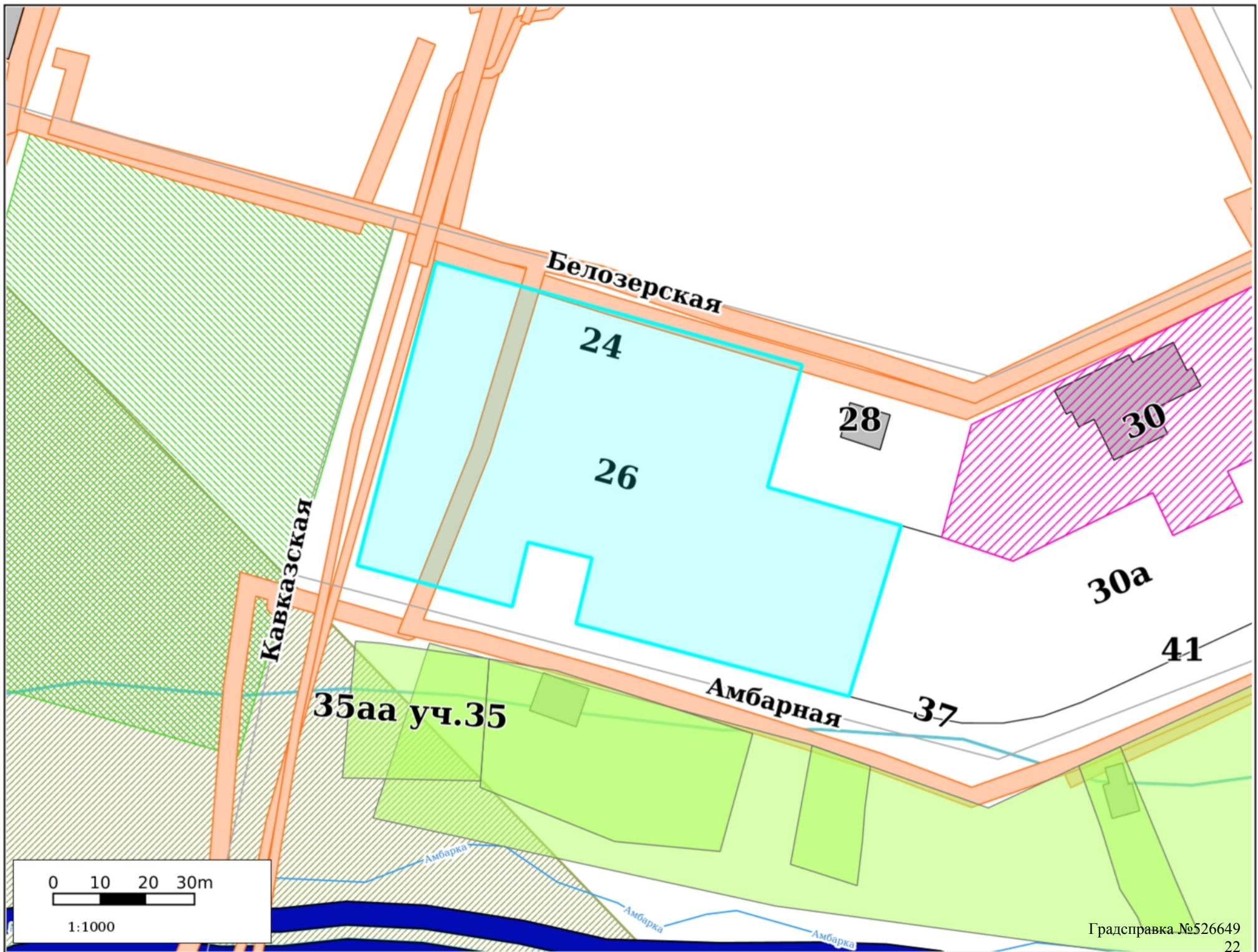
# Территориальное зонирование



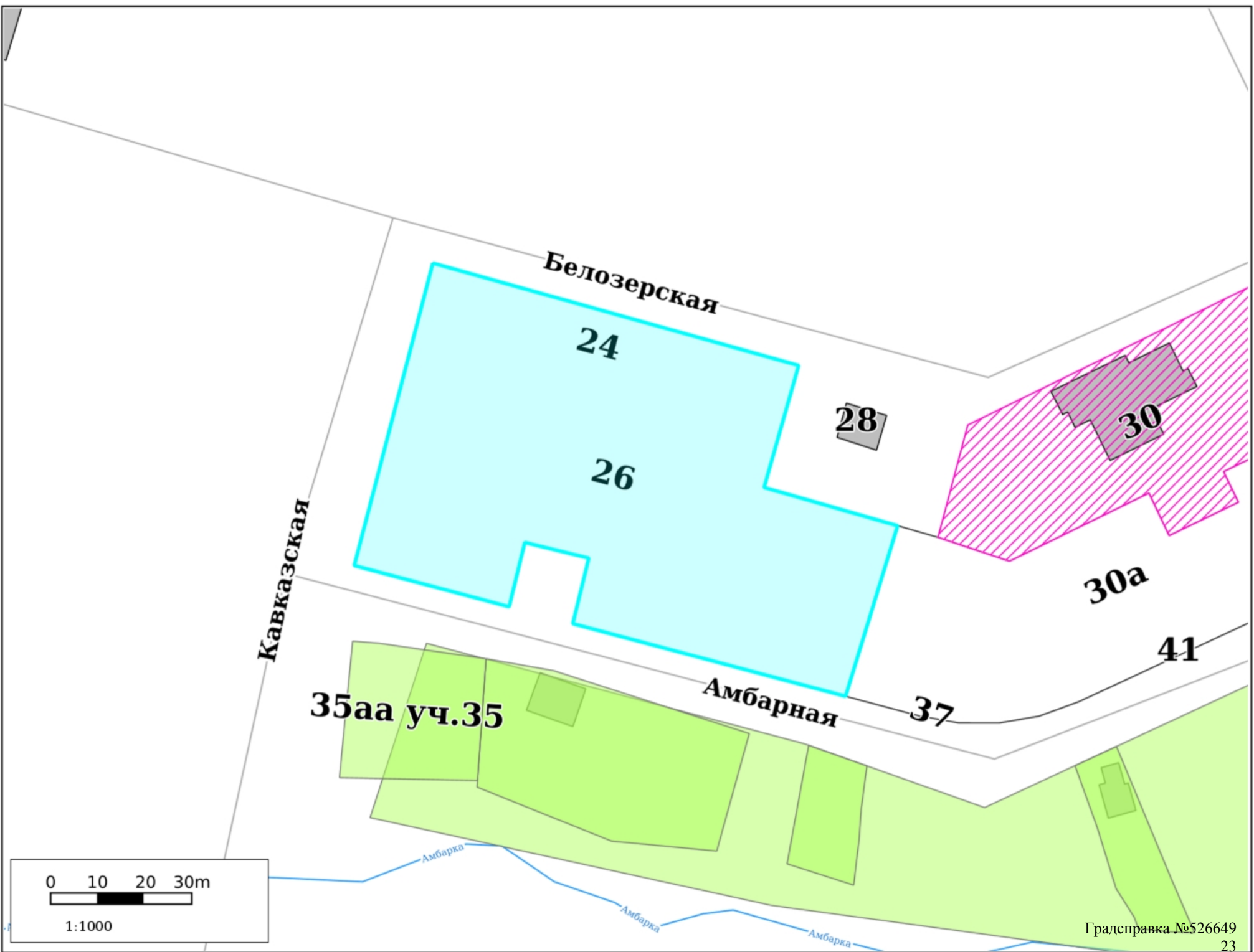
# Планировка территории



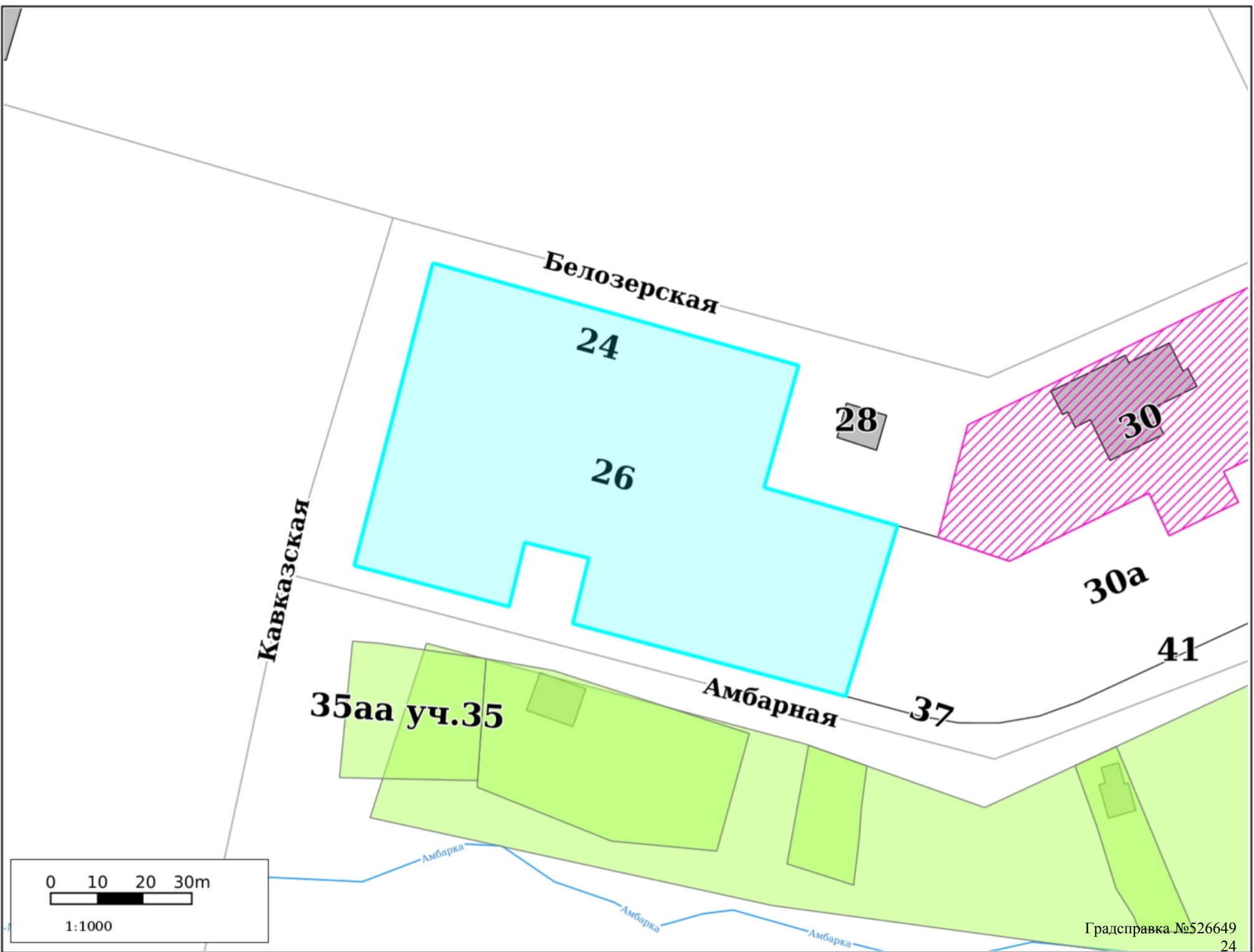
**Зоны ограничений**



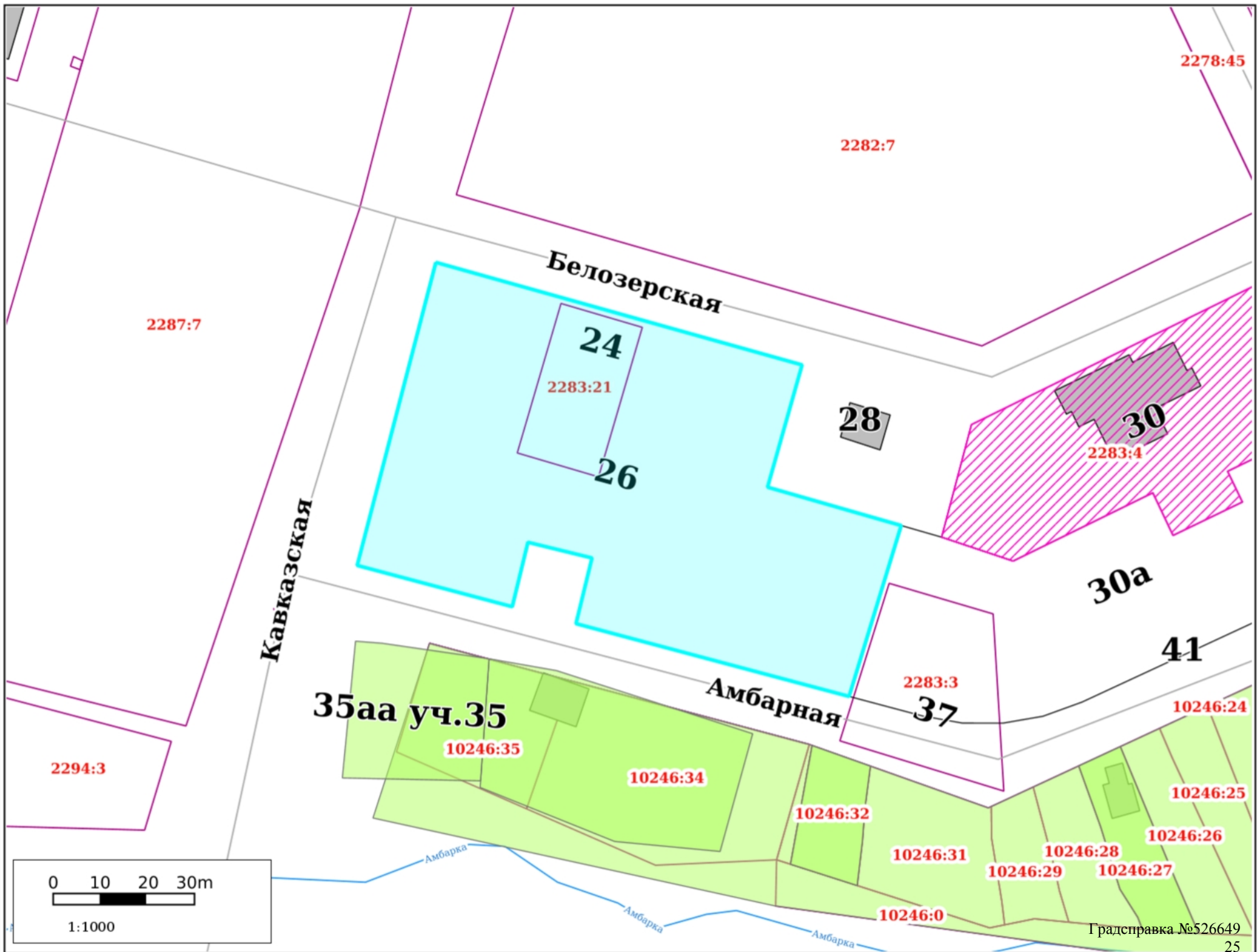
# Культурное наследие



# Резервирование/изъятие земель



# Земельные участки



ГПЗУ

Кавказская

Белозерская

24

26

28

30

30а

41

37

Амбарная

35аа уч.35

0 10 20 30m

1:1000

Градсправка №526649

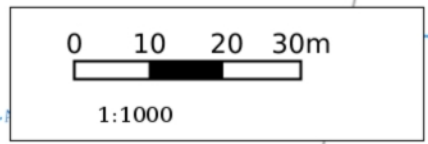
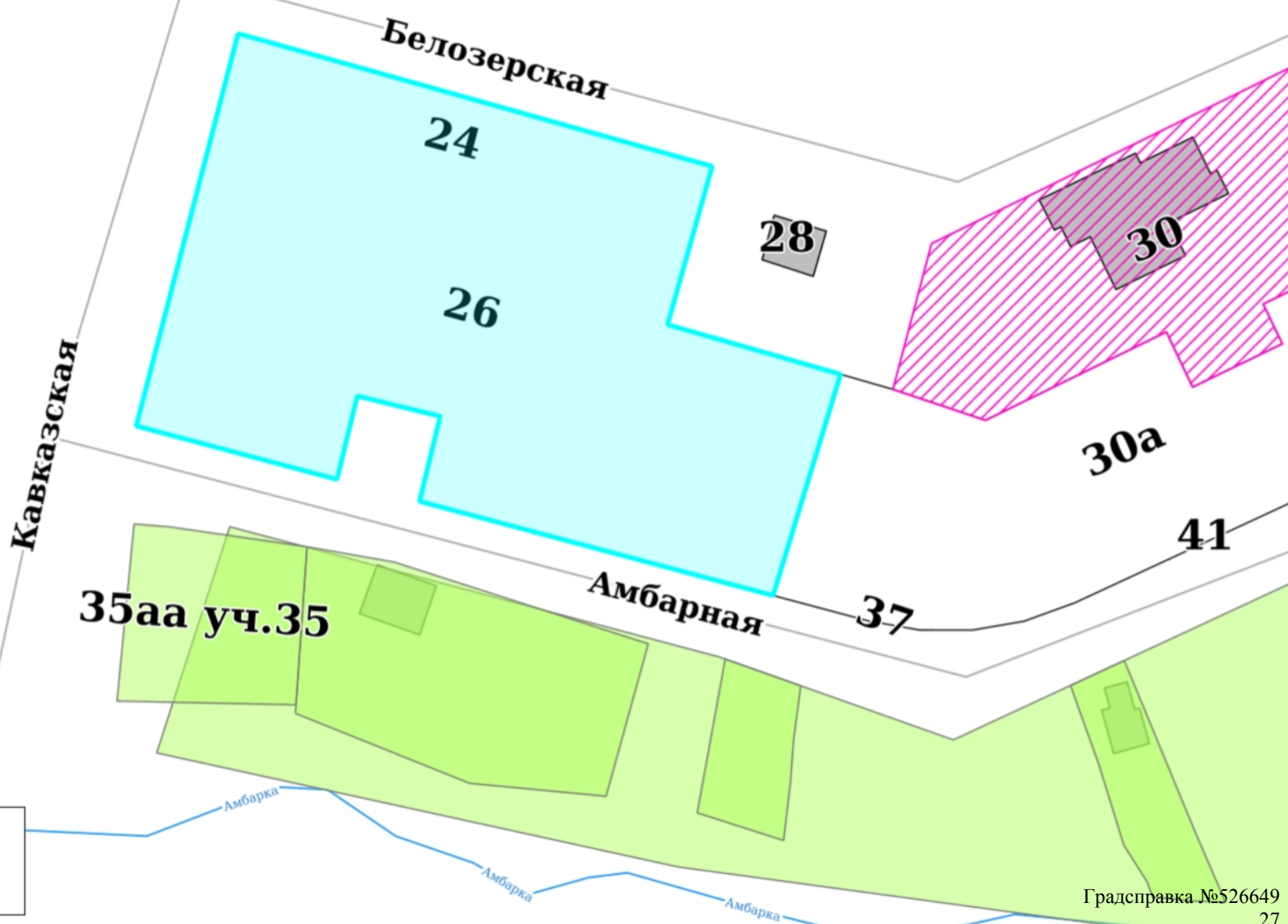
26

Амбарка

Амбарка

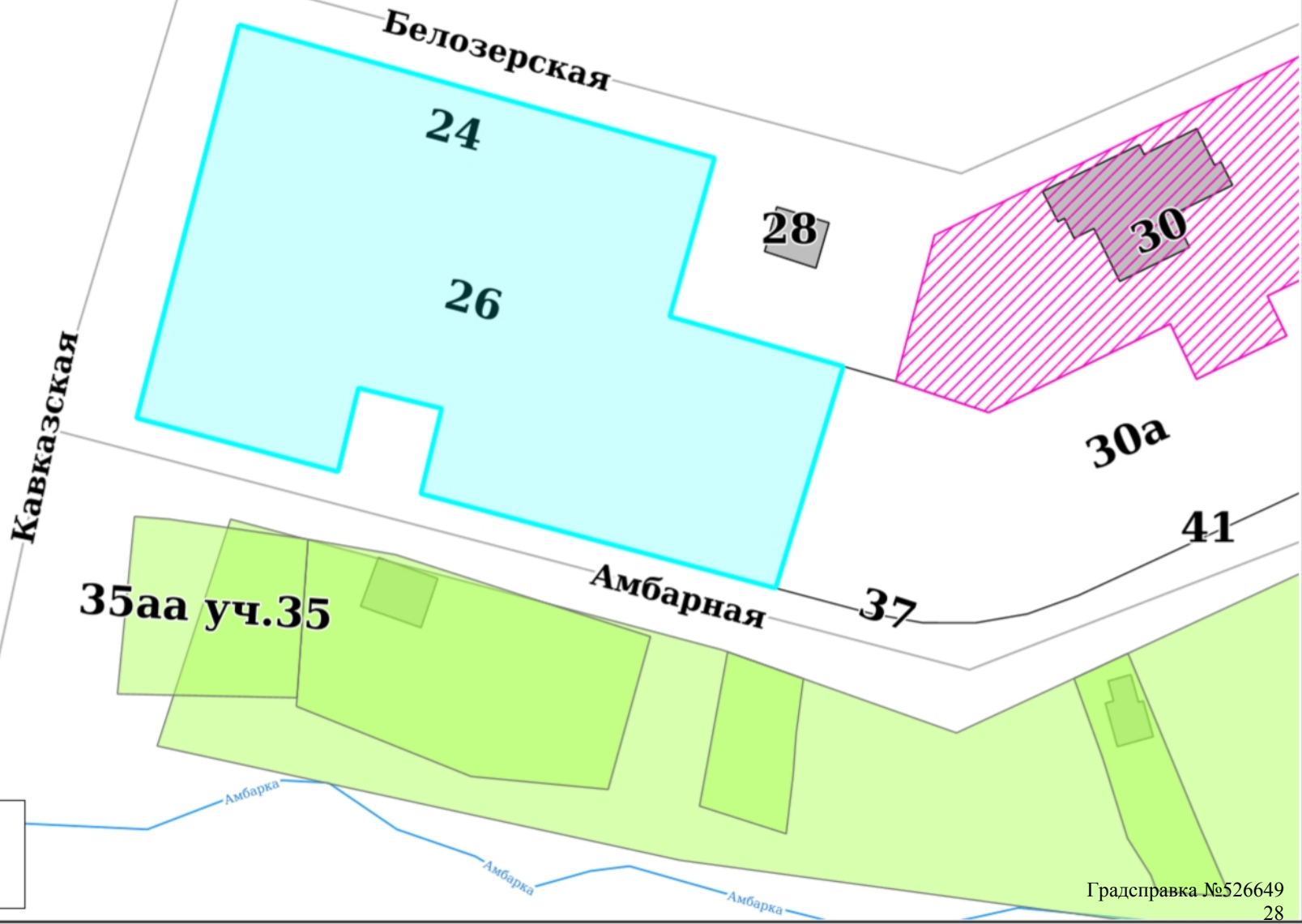
Амбарка

ООПТ








Лесничества










## Участок для формирования градсправки







### Адресный реестр:

-  Административные районы
-  Границы Пермского городского округа
-  Границы населенных пунктов




### Здания, строения, сооружения (существующие)

-  Здания и строения
-  Гаражи
-  Коллективные сады
-  Промышленные здания
-  Здания, строения, сооружения (под вопросом)
-  Здания, строения, сооружения (временные)
-  Здания, строения, сооружения (проектируемые)

### Существующие территории

-  Территории под комплексом строений
-  Территории ГСК
-  Территории коллективных садов
-  Промышленные территории
-  Проектируемые территории
-  Улицы









### Красные линии:

-  Линии регулирования и застройки
-  Красные линии и ЗУ, на которых расположены линейные объекты
-  Красные линии










### Функциональное зонирование:

-  Зона специализированной общественной застройки









































### СТН

-  СТН-А - зона ядра городского центра
-  СТН-Б - зона городского центра
-  СТН-В - зона многофункциональной застройки срединной части города
-  СТН-Г - зона многофункциональной жилой застройки
-  СТН-Д - зона жилой застройки
-  СТН-Е - зона удаленных городских центров
-  СТН-Ж - зона средне- и малоэтажной застройки
-  СТН-И - зона малоэтажной застройки




### ТСП

-  ТСП-Ж - зона стабилизации жилой застройки
-  ТСП-П - зона производственно-коммунальная
-  ТСП-ПТ - зона промышленно-торговая
-  ТСП-ОД - зона общественно-деловая
-  ТСП-ОПОД - зона открытых пространств, общественно-деловая
-  ТСП-Р - зона рекреационных и специальных объектов
-  ТСП-ЭП - зона экологического природного ландшафта
-  ТСП-СХ - зона сельскохозяйственного использования
-  Исследования в области градпроектирования






### Территориальные зоны ПЗЗ:

- |  |  |
|--|--|
|  ЦС-1 |  Р-4              |
|  ЦС-2 |  Р-5              |
|  ЦС-3 |  Р-6              |
|  ЦС-4 |  Р-Эспланада      |
|  ЦС-И |  ПК-1             |
|  ЦС-А |  ПК-2             |
|  ЦС-К |  ПК-3             |
|  Ц-1  |  ПК-4             |
|  Ц-2  |  ПК-5             |
|  Ц-3  |  Ж-1              |
|  Ц-4  |  Ж-2              |
|  Ц-5  |  Ж-3              |
|  Ц-6  |  Ж-4              |
|  С-1  |  Ж-5              |
|  С-2  |  ГЛ               |
|  С-3  |  СХ               |
|  С-4  |  ТОП-1            |
|  Р-1  |  ТОП-2            |
|  Р-2  |  ТОП-ДМР(ЕГОШИХА) |
|  Р-3  |  ГРНУ             |


### Подзоны ПЗЗ

-  По высоте
-  По коэффициенту плотности застройки
-  Иные параметры ПЗЗ






### Планировка территории:

-  Границы проектов межевания/планировки
-  Утвержденные ПДП
-  Развитие застроенных территорий
-  Комплексное освоение территорий
-  Разработка документации по планировке территории




### Сервитуты установленные

-  Публичный сервитут
-  Частный сервитут















### Земельные участки по ПМ

-  Подлежащие резервированию и изъятию
-  Стоит на ГКУ (на момент разработки проекта межевания)
-  Сформирован в рамках проекта межевания
-  Проезды общего пользования по ПМ
-  Сервитуты для обеспечения проезда, прохода по ПМ










### Зоны планируемого размещения ОКС

-  Зона размещения ОКС
-  Озелененные, рекреационные территории
-  Зона объектов транспортной и инженерной инфраструктуры


### **Зоны ограничений:**

-  Санитарно-защитные зоны
-  Санитарный разрыв ЖД
-  Зона санитарной охраны
-  Зона действия ограничений по условиям сохранения и планируемого размещения образовательных учреждений
-  Зоны ограничения застройки
-  Прибрежная защитная полоса
-  Водоохранная зона
-  Береговая полоса
-  Зона катастрофического затопления
-  Охранные зоны коммуникаций
-  Приаэродромная территория
-  Режимные территории
-  Прочие ЗОУИТ
-  Лесопарковый зеленый пояс






### **Культурное наследие:**

-  Памятники
-  Объекты культурного наследия
-  Защитная зона объекта культурного наследия
-  Территория объекта культурного наследия
-  Территория объекта культурного наследия
-  Охранная зона объекта культурного наследия
-  Зона регулирования застройки
-  Зона охраняемого ландшафта
-  Территория объекта археологического наследия



### **Резервирование/изъятие земель:**

-  Резервирование земель/изъятие земель

### **Земельные участки:**

-  ГПЗУ
-  Земельные участки ДЗО
-  Земельные участки с УРВИ
-  Земельные участки с ОППС
-  Участки формируемые на торги

### **ООПТ:**

-  Особо охраняемая природная территория (ООПТ)
-  Охранная зона ООПТ

### **Лесничества:**

-  Пермское городское лесничество