



АДМИНИСТРАЦИЯ ГОРОДА ПЕРМИ
ЗАМЕСТИТЕЛЬ ГЛАВЫ АДМИНИСТРАЦИИ
ГОРОДА ПЕРМИ - НАЧАЛЬНИК ДЕПАРТАМЕНТА
ЗЕМЕЛЬНЫХ ОТНОШЕНИЙ

РАСПОРЯЖЕНИЕ

29.11.2021

№ 21-01-03-1406

**О проведении аукциона
на право заключения договора
аренды земельного участка
в Индустриальном районе
города Перми**

На основании статьи 39.11 Земельного кодекса Российской Федерации, Положения о департаменте земельных отношений администрации города Перми, утвержденного решением Пермской городской Думы от 24 февраля 2015 г. № 39.

1. Провести аукцион на право заключения договора аренды земельного участка, государственная собственность на который не разграничена, с кадастровым номером 59:01:0000000:87387 площадью 577 кв. м, расположенного по адресу: г. Пермь, Индустриальный район, ул. Космонавта Беляева, 188 (далее – земельный участок), для строительства магазина.

Срок аренды земельного участка – 4 года 10 месяца.

Разрешенное использование земельного участка – магазины.

2. Настоящее распоряжение вступает в силу со дня подписания и действует до дня заключения договора аренды земельного участка с кадастровым номером 59:01:0000000:87387.


3. Контроль за исполнением распоряжения возложить на заместителя начальника департамента земельных отношений администрации города Перми Хайруллину К.М.

Исполняющий обязанности заместителя
главы администрации города Перми –
начальника департамента земельных
отношений администрации города Перми

Т.Н. Мехоношина

ДЕПАРТАМЕНТ ЗЕМЕЛЬНЫХ ОТНОШЕНИЙ
АДМИНИСТРАЦИИ ГОРОДА ПЕРМИ
КОННЯ ВЕРНА

29 НОЯ 2021


(С. М. ПАТЛУСОВА)
ГЛАВНЫЙ СПЕЦИАЛИСТ ОПОР ЮУ



АДМИНИСТРАЦИЯ ГОРОДА ПЕРМИ
РАСПОРЯЖЕНИЕ
НАЧАЛЬНИКА ДЕПАРТАМЕНТА ГРАДОСТРОИТЕЛЬСТВА
И АРХИТЕКТУРЫ

16.10.2018

№ СЭД-059-22-01-03-603

**О присвоении адреса объекту
адресации**

В соответствии с постановлениями Правительства Российской Федерации от 19 ноября 2014 г. № 1221 «Об утверждении Правил присвоения, изменения и аннулирования адресов», от 22 мая 2015 г. № 492 «О составе сведений об адресах, размещаемых в государственном адресном реестре, порядке межведомственного информационного взаимодействия при ведении государственного адресного реестра, о внесении изменений и признании утратившими силу некоторых актов правительства Российской Федерации», решением Пермской городской Думы от 27 сентября 2011 г. № 193 «О создании департамента градостроительства и архитектуры администрации города Перми», постановлением администрации города Перми от 06 апреля 2009 г. № 191 «Об адресном реестре города Перми»:

1. Земельному участку с кадастровым номером 59:01:0000000:87387 площадью 577 кв. м в Индустриальном районе присвоен адрес: Российская Федерация, Пермский край, Пермский городской округ, г. Пермь, ул. Космонавта Беляева, 188.

2. Местоположение объекта адресации указано согласно приложению к настоящему распоряжению.

3. Отделу ведения адресного реестра в течение 3 рабочих дней со дня вступления в силу настоящего распоряжения внести настоящее распоряжение в государственный адресный реестр.

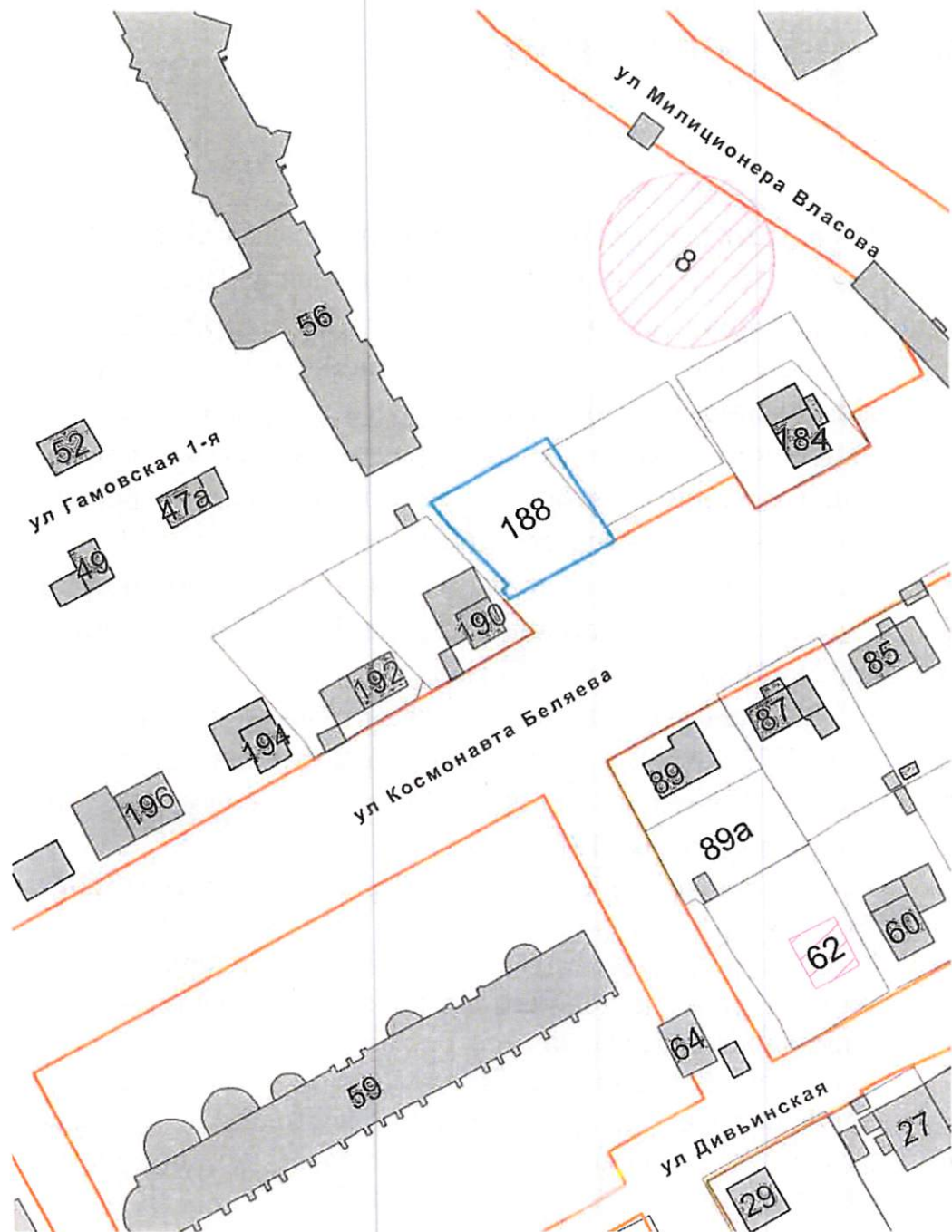
4. Настоящее распоряжение вступает в силу со дня подписания.

5. Контроль за исполнением настоящего распоряжения возложить на заместителя начальника департамента градостроительства и архитектуры администрации города Перми Сюткина В.Г.

М.В. Норова

Приложение
к распоряжению начальника
департамента градостроительства
и архитектуры администрации
города Перми
от 16.10.2018
№ СЭД-059-22-01-03-603

Схема местоположения объекта адресации



М 1:1000



**АДМИНИСТРАЦИЯ
ГОРОДА ПЕРМИ
АДМИНИСТРАЦИЯ
ИНДУСТРИАЛЬНОГО РАЙОНА**

Мира ул., д. 15, Пермь, 614095
тел. (342) 227-93-44, факс 227-92-84
e-mail:air@gorodperm.ru

Заместителю начальника
департамента земельных
администрации г. Пермь

Санниковой Н.М.

15.09.2022 № 059-16-01-08/3-3271

На № 059-21-01-08/3-4001 от 30.08.2022

О направлении информации


Уважаемая Надежда Михайловна!

В связи с поступившим запросом об осуществлении обследования земельного участка с кадастровым номером 59:01:0000000:87387, направляем Вам акт обследования территории № 112 от 13.09.2022 года.

В дополнение сообщаем, что отделом градостроительства, земельных и имущественных отношений администрации района направлена служебная записка № 059-16-01-08/3-3251 от 14.09.2022 в отдел благоустройства администрации района о внесении ограждения (забора) по адресу ул. Космонавта Беляева, 188 в реестр движимых объектов для последующего демонтажа.

Приложение на 2 л. в 1 экз.

С уважением,
первый заместитель главы
администрации района



Д.И. Безденежных

Помелов Игорь Александрович
227-91-17





АДМИНИСТРАЦИЯ ИНДУСТРИАЛЬНОГО РАЙОНА г. ПЕРМИ

АКТ
обследования территории

« 13 » сентября 20 22 г.

№ 112

Ведущий специалист отдела градостроительства, земельных и имущественных отношений администрации Индустриального района города Перми – Помелов Игорь Александрович

(должность, Ф.И.О. лица, составившего акт)

в присутствии: -

провел обследование земельного участка расположенного по адресу: г.Пермь, Индустриальный р-н, ул. Космонавта Беляева, 188

площадью _____ кв. м,


используемом _____

(наименование юридического или физического лица)

В ходе визуального обследования земельного участка с кадастровым номером 59:01:0000000:87387 по адресу: ул. Космонавта Беляева, 188, установлено, что территория огорожена забором. На территории располагаются автотранспортные средства. Капитальные и некапитальные строения отсутствуют.

К акту прилагается: Фототаблица

Акт составил:


(подпись)

Помелов И.А.

(Ф.И.О.)

Присутствовали:

(подпись)

(Ф.И.О.)


(подпись)

(Ф.И.О.)



ФОТОТАБЛИЦА
приложение к акту обследования
№ 112 от "13" сентября 2022 г.


Ведущий специалист отдела градостроительства, земельных и имущественных отношений администрации Индустриального района – Помелов Игорь Александрович.
(Ф.И.О. должностного лица, наименование юридического лица, Ф.И.О. гражданина)
г.Пермь, Индустриальный р-н, ул. Космонавта Беляева, 188.
(адрес земельного участка)




(подпись)

Помелов И.А.
(Ф.И.О. должностного лица, составившего фототаблицу)







PKC
НОВОГОР -
Прикамье

Общество с ограниченной ответственностью
«Новая городская инфраструктура Прикамья»
(ООО «НОВОГОР-Прикамье»)
Юридический адрес: 614065, г. Пермь,
ул. Связьева, д.35
Почтовый адрес: 614002, г. Пермь,
ул. Чернышевского, д.28
Тел: (342) 201-98-85, факс: (342) 201-71-44
info@novogor.perm.ru

09.06.2021 № 110-7846

на № 110-13861 от 01.06.2021г.

ТЕХНИЧЕСКИЕ УСЛОВИЯ
подключения объекта капитального строительства
к сетям водоснабжения и водоотведения и информация о плате за
подключение
(для формирования пакета конкурсной документации)

<i>Основание: запрос №110-13861 от 01.06.2021 г.</i>	Заказчик: <i>Департамент градостроительства и архитектуры Администрации г. Перми</i>	
<i>На конкурс: для продажи или предоставления в аренду земельного участка</i>	Начальника <i>М.В. Норова</i>	
Наименование объекта: Характеристика объекта:	Под строительство магазина ■ новое строительство	
Адрес объекта:	ул. К. Беляева, 188 (кад. №59:01:0000000:87387)	
Административный район города:	Индустриальный	
Максимальное планируемое водопотребление:	6,0	м ³ /сут
Расход на наружное пожаротушение:	10,0	л/с
Максимальное планируемое водоотведение:	6,0	м ³ /сут

Возможные точки подключения объекта капитального строительства:

к сетям ВОДОСНАБЖЕНИЯ:

от внутриквартальной сети водопровода, проектируемой ООО «НОВОГОР-Прикамье», от границы земельного участка конкурсной площадки до сети водопровода d-600 мм по ул. Космонавта Беляева, ориентировочной протяженностью – 20,0 м.

к сетям ВОДООТВЕДЕНИЯ:

во внутриквартальную сеть канализации, проектируемую ООО «НОВОГОР-Прикамье», от границы земельного участка конкурсной площадки до сети канализации d-250 мм вдоль проезда в районе жилого дома по ул. 1-я Гамовская, 53, ориентировочной протяженностью – 160,0 м.

Ввиду отсутствия данных о посадке проектируемого объекта, длины технологических разрывов до сетей водоснабжения и водоотведения указаны ориентировочно.

Срок подключения объекта капитального строительства определяется в договоре о подключении, на основании которого, в соответствии с Федеральным законом от 07.12.2011 г. № 416-ФЗ «О водоснабжении и водоотведении», Правилами холодного водоснабжения и водоотведения, утв. Постановлением Правительства РФ от 29.07.2013 г. № 644, Правилами определения и предоставления технических условий подключения объекта капитального строительства к сетям инженерно-технического обеспечения, утв. Постановлением Правительства от 13.02.2006г. № 83, производится подключение объекта капитального строительства к централизованным системам холодного водоснабжения и водоотведения.

При наличии на день заключения договора о подключении технической возможности подключения, подключение объекта осуществляется в срок, который не может превышать 18 месяцев со дня заключения договора о подключении, если более длительные сроки не указаны в заявке Заказчика.

В договоре о подключении определяется, в т.ч. размер платы за подключение объекта капитального строительства.

В отношении заявителей, величина подключаемой (присоединяемой) нагрузки объектов которых не превышает 250 куб. метров в сутки и (или) осуществляется с использованием создаваемых сетей водоснабжения и (или) водоотведения с наружным диаметром, не превышающим 250 мм (предельный уровень нагрузки) размер платы за подключение рассчитывается исходя из ставки тарифа за подключаемую нагрузку и ставки тарифа за расстояние от точки подключения (технологического присоединения) объекта заказчика, в том числе водопроводных и (или) канализационных сетей заказчика, до точки подключения к централизованным системам холодного водоснабжения и (или) водоотведения.

На дату выдачи настоящих Технических условий ставки тарифов для расчета платы за подключение к централизованным системам холодного водоснабжения и водоотведения с использованием создаваемых сетей с наружным диаметром, не превышающим 250 мм (предельный уровень нагрузки), и размером подключаемой нагрузки, не превышающей 250 куб. метров в сутки, установлены Постановлением Министерства тарифного регулирования и энергетики Пермского края № 156-тп от 20.12.2020 г. в следующих размерах (без учета НДС):

- Ставка тарифа за подключаемую нагрузку водопроводной сети на покрытие расходов на подключение объектов заявителей к централизованной системе водоснабжения – 42,22 тыс. руб. за 1 м³/сут.

- Ставка тарифа за подключаемую нагрузку канализационной сети на покрытие расходов на подключение объектов заявителей к централизованной системе водоотведения – 42,21 тыс. руб. за 1 м³/сут.

- Ставка тарифа на покрытие расходов на прокладку сетей водоснабжения (Ду150мм) от точки подключения объекта заявителя до точки подключения к централизованным сетям водоснабжения (траншейный способ прокладки) – 19 369,50 тыс. руб. за 1 п.км.

- Ставка тарифа на покрытие расходов на прокладку сетей водоснабжения (2Ду100мм) от точки подключения объекта заявителя до точки подключения

к централизованным сетям водоснабжения (траншейный способ прокладки) – 20 553,02 тыс. руб. за 1 п.км.

- Ставка тарифа на покрытие расходов на прокладку сетей водоснабжения (2Ду125мм) от точки подключения объекта заявителя до точки подключения к централизованным сетям водоснабжения (траншейный способ прокладки) – 20 691,34 тыс. руб. за 1 п.км.

- Ставка тарифа на покрытие расходов на прокладку сетей водоснабжения (2Ду150мм) от точки подключения объекта заявителя до точки подключения к централизованным сетям водоснабжения (траншейный способ прокладки) – 22 984,44 тыс. руб. за 1 п.км.

- Ставка тарифа на покрытие расходов на прокладку сетей водоснабжения (2Ду200мм) от точки подключения объекта заявителя до точки подключения к централизованным сетям водоснабжения (траншейный способ прокладки) – 23 087,20 тыс. руб. за 1 п.км.

- Ставка тарифа на покрытие расходов на прокладку сетей водоотведения (Ду160мм) от точки подключения объекта заявителя до точки подключения к централизованным сетям водоотведения (траншейный способ прокладки) – 20 150,59 тыс. руб. за 1 п.км.

- Ставка тарифа на покрытие расходов на прокладку сетей водоснабжения (Ду100мм, 2Ду100мм, Ду125мм, 2Ду125мм) от точки подключения объекта заявителя до точки подключения к централизованным сетям водоснабжения (бестраншейный способ прокладки) – 29 214,59 тыс. руб. за 1 п.км.

- Ставка тарифа на покрытие расходов на прокладку сетей водоснабжения (Ду150мм, 2Ду150мм) от точки подключения объекта заявителя до точки подключения к централизованным сетям водоснабжения (бестраншейный способ прокладки) – 30 794,81 тыс. руб. за 1 п.км.

- Ставка тарифа на покрытие расходов на прокладку сетей водоснабжения (Ду200мм, 2Ду200мм) от точки подключения объекта заявителя до точки подключения к централизованным сетям водоснабжения (бестраншейный способ прокладки) – 31 478,98 тыс. руб. за 1 п.км.

- Ставка тарифа на покрытие расходов на прокладку сетей водоотведения (Ду160мм, 2Ду160мм) от точки подключения объекта заявителя до точки подключения к централизованным сетям водоотведения (бестраншейный способ прокладки) – 30 794,81 тыс. руб. за 1 п.км.

- Ставка тарифа на покрытие расходов на прокладку сетей водоотведения (Ду200мм, 2Ду200мм) от точки подключения объекта заявителя до точки подключения к централизованным сетям водоотведения (бестраншейный способ прокладки) – 31 478,98 тыс. руб. за 1 п.км.

Указанные ставки тарифов для расчета платы за подключение установлены на срок: с 01.01.2021 г. по 31.12.2021 г.

В случае наличия в границах земельного участка существующих сетей водоснабжения и (или) водоотведения размещение объекта предусмотреть строго за пределами охранных зон сетей в соответствии норм СП.

Кроме того, в случае наличия в границах земельного участка существующих сетей водоснабжения и водоотведения Администрации г. Перми установить публичные сервитуты для использования земельного участка в целях ремонта сетей водопровода и канализации.

При проработке возможности строительства на данной площадке, определения объекта и уточнения необходимых мощностей до начала разработки рабочего проекта, Заказчику (правообладателю земельного участка) необходимо получить технические условия подключения объекта капитального строительства к системам водоснабжения и водоотведения.

Для получения технических условий подключения объекта капитального строительства к системам водоснабжения и водоотведения, Заказчику (правообладателю земельного участка) необходимо обратиться с соответствующим запросом в ООО «Новогор-Прикамье» и предоставить пакет документов в соответствии Постановлением Правительства РФ от 13.02.06г. №83, в том числе:

✓ Нотариально заверенные копии учредительных документов, а так же документы, подтверждающие полномочия лица, подписавшего запрос (для ЮЛ – устав, свидетельство о регистрации ЮЛ, свидетельство о постановке ЮЛ на налоговый учет, протокол общего собрания (совета директоров), решение единственного участника или иной документ о назначении руководителя, доверенность на право подписи заявления; для ФЛ – копия паспорта);

✓ Копии правоустанавливающих документов на земельный участок (для собственника – копия свидетельства о государственной регистрации права либо выписка из ЕГРП установленного образца; для арендатора – копия действующего договора аренды с отметкой о его государственной регистрации);

✓ Информацию о границах земельного участка, на котором планируется осуществить строительство объекта капитального строительства или на котором расположен реконструируемый объект капитального строительства (копия утвержденного в установленном порядке плана границ земельного участка);

✓ Информацию о разрешенном использовании земельного участка с указанием основания его определения (определяется и указывается на основании Постановления Администрации города о предоставлении земельного участка или «Правил землепользования и застройки г. Перми», утвержденных решением Пермской городской Думы от 26.06.2007 г. № 143 или в соответствии с Градостроительным планом земельного участка (при его наличии));

✓ Информацию о предельных параметрах разрешенного строительства (реконструкции) объектов капитального строительства, соответствующих данному земельному участку, с указанием основания их определения (определяется и указывается на основании проекта или строительных норм и правил);

✓ Планируемый срок ввода в эксплуатацию объекта капитального строительства (в т.ч. с расшифровкой по очередям, при их наличии);

✓ Необходимые виды ресурсов, получаемых от сетей инженерно-технического обеспечения и планируемую величину необходимой подключаемой нагрузки.

✓ Ситуационный план расположения объекта в масштабе 1:500.

✓ Кроме того, в заявлении (запросе) о выдаче технических условий должно быть указано (в том числе): адрес; назначение объекта; площадь (m^2), строительный объем (m^3), этажность, класс функциональной пожарной опасности зданий объекта.

Так же, для подготовки технических условий подключения к сетям водоснабжения и водоотведения вышеуказанного объекта, с целью проведения оценочного (гидравлического) расчета подключения и определения возможных точек подключения к сетям водопровода и канализации, определения свободной мощности сетей и объема мероприятий, необходимых к выполнению на системах водоснабжения и водоотведения для создания технической возможности подключения, необходимо предоставить расчет расходов водопотребления и водоотведения подключаемого объекта с расшифровкой, выполненный лицензированной проектной организацией, имеющей допуск на проектирование, выданный саморегулируемой организацией (СРО), в соответствии с действующими нормами на территории РФ.

В расчете необходимо указать исходные данные для объекта, в том числе: тип потребителя, количество пожарных кранов в проектируемом здании; строительный объем здания (м³); класс функциональной пожарной опасности объекта, количество приборов ХВС и ГВС и т.д.

Весь расчет необходимо выполнить со ссылкой на нормативные документы, действующие на территории РФ, с предоставлением сводной таблицы по запрашиваемым расходам водопотребления и водоотведения, в том числе на полив и нужды пожаротушения и свидетельство о допуске СРО, выданного проектной организации.

Ввиду отсутствия данных о посадке проектируемого объекта и, соответственно, точных длин технологических разрывов до сетей водоснабжения и водоотведения, а так же информации о технических характеристиках и параметрах проектируемого объекта, исходя из которых определяются планируемые расходы на нужды наружного и внутреннего пожаротушения (класс функциональной пожарной опасности объекта, этажность, строительный объем (м³), количество пожарных кранов в проектируемом объекте и т.д.), ООО «НОВОГОР-Прикамье» не может определить точные объемы и стоимости мероприятий для наличия технической возможности подключения объекта и предоставить Вам информацию о плате за подключение.

Также, после уточнения Заказчиком по строительству максимальных планируемых объемов водопотребления и водоотведения, возможно возникновение дополнительных мероприятий, необходимых к выполнению на системах водоснабжения и водоотведения.

Настоящие технические условия на подключение к сетям водоснабжения и водоотведения земельного участка под объекты общественного питания по адресу ул. К. Беяева, 188 (кад. №59:01:0000000:87387) в Индустриальном районе, выданные для формирования пакета конкурсной документации, не дают права на проектирование и строительство объекта капитального строительства.

Срок действия технических условий - 3 года.

По истечении этого срока параметры выданных технических условий могут быть изменены.

Главный управляющий директор


В.В. Глазков



Акционерное общество
«Газпром газораспределение Пермь»
(АО «Газпром газораспределение Пермь»)

Пермский филиал

ул. Уральская, д. 104, г. Пермь,
Пермский край, Российская Федерация, 614107
тел.: +7 (342) 262-79-07, факс: +7 (342) 262-79-09, +7 (342) 282-52-76
e-mail: post@pf.ugaz.ru

ОКПО 03295605, ОГРН 1025900512670, ИНН 5902183841, КПП 590602001

06.07.2021 № 177-3793

на № ПФ-6015 от 31.05.2021

Начальнику отдела
градостроительной подготовки
территорий управления
территориального планирования и
механизмов реализации
Департамента градостроительства и
архитектуры Администрации города
Перми
А.В. Никулину

614000, г. Пермь,
ул. Сибирская, д.15

Тел. (факс): 8(342)212-72-57,
8(342)212-68-28
e-mail: dga@gorodperm.ru

О предоставлении информации

В ответ на Ваше письмо исх. № 059-22-01-20/2-1002 от 31.05.2021г., сообщая, что техническая возможность подключения объекта капитального строительства, который располагается (будет располагаться) на земельном участке по адресу: г. Пермь, Индустриальный район, ул. Космонавта Беляева, 188, кад. № 59:01:0000000:87387, с предполагаемой максимальной нагрузкой (часовым расходом газа) 11 м³/час, к существующим сетям газораспределения имеется.

Срок подключения и информация о размере платы за технологическое присоединение объекта капитального строительства к сетям газораспределения будут установлены при подаче запроса о предоставлении технических условий правообладателем земельного участка, намеренным осуществить или осуществляющее на нем строительство (реконструкцию) объекта капитального строительства с последующим его подключением с предоставлением пакета документов в соответствии с п.7,8,13(1) Правил подключения (технологического присоединения) объектов капитального строительства к сетям газораспределения, утвержденных Постановлением Правительства РФ №1314 от 30.12.2013 (в ред. от 21.02.2019г.).

Главный инженер

И.В. Бухаринов

Исп. Сергиенко А.М.
Тел. 262-79-21

ул. Сибирская, 67, г. Пермь, Россия, 614039
тел. +7 (342) 243- 7859, факс +7 (342) 243-6177
www.tplusgroup.ru; e-mail: psk2@tplusgroup.ru

09.06.2021 № 510191-04-02750

на № 51000-13-09456 от 01.06.2021

Начальнику Департамента
градостроительства и архитектуры
администрации г. Пермь

М. В. Норовой

ул. Сибирская, 15, г. Пермь, 614000
тел./факс: (342)212-72-57 / (342) 212-68-28

e-mail: dgagpzu@gorodperm.ru
dga@gorodperm.ru

Технические условия подключения к тепловым сетям

г. Пермь

1. Заказчик: Департамент градостроительства и архитектуры администрации г. Пермь.
2. Подключаемый объект: Земельный участок с кадастровым номером 59:01:0000000:87387, площадью 577 кв.м., расположенный по адресу: г. Пермь, ул. Космонавта Беляева, 188, с целью использования: под строительство магазина.
3. Источник теплоснабжения: ТЭЦ-9
4. Возможные точки присоединения к тепловым сетям: К-54 на тепловой сети М2-01 2Ду700
5. Тепловая нагрузка в возможных точках подключения: Q_{макс.} = 0,2 Гкал/ч
6. Срок подключения к тепловым сетям: не определен
7. Информация о плате за подключение:
 - подключение объекта капитального строительства к сетям инженерно-технического обеспечения осуществляется на основании договора, порядок заключения и исполнения указанного договора, существенные условия такого договора, права и обязанности сторон определяются в соответствии с законодательством Российской Федерации;
 - нормативный срок подключения: в соответствии с п. 42 Постановления Правительства РФ № 787 от 05.07.2018г.
 - информация о порядке определения размера платы за подключение: тариф, установленный Министерством тарифного регулирования и энергетики Пермского края.
8. Срок действия технических условий: в соответствии с п. 10в, п. 13 Постановления Правительства РФ № 787 от 05.07.2018
9. Подключение возможно при наличии полосы отвода для строительства тепловой сети от точки подключения (п. 4) до границы земельного участка подключаемого объекта.

Технический директор – главный инженер
Пермских тепловых сетей ООО «ПСК»

С. В. Гужев

09.06.2021 № ПЗ/22/755
На _____ от _____

Начальнику отдела
градостроительной подготовки
территорий управления
территориального
планирования и механизмов
реализации
А. В. Никулину

Сибирская ул., 15,
г. Пермь, 614000

О технологическом присоединении

Уважаемый Александр Владимирович!

Филиал ОАО «МРСК Урала» – «Пермэнерго» (далее – филиал «Пермэнерго») по результату рассмотрения Вашего обращения от 31.05.2021 № 059-22-01-20/2-1005 о получении технических условий с указанием информации о плате за технологическое присоединение энергопринимающих устройств объекта к сетям электроснабжения сообщает следующее.

Филиал «Пермэнерго» имеет техническую возможность технологического присоединения к своим электросетям планируемого к строительству объекта недвижимости, расположенного по адресу: г. Пермь, Индустриальный район, ул. Космонавта Беляева, 188 (ЗУ кад. № 59:01:0000000:87378) с предполагаемой максимальной мощностью энергопринимающих устройств 156 кВт.

В соответствии с п.1 ст.21, п.1 ст.26 Федерального закона от 26.03.2003г. №35-ФЗ «Об электроэнергетике» порядок технологического присоединения к электрическим сетям регламентирован Правилами технологического присоединения энергопринимающих устройств потребителей электрической энергии, объектов по производству электрической энергии, а также объектов электросетевого хозяйства, принадлежащих сетевым организациям и иным лицам, к электрическим сетям, утвержденными Постановлением Правительства РФ от 27.12.2004г. №861 (далее – Правила).

В силу п. 6 Правил технологическое присоединение осуществляется на основании договора, заключаемого между сетевой организацией и юридическим или физическим лицом. Перечень мероприятий по технологическому присоединению определяется в технических условиях.

Согласно пунктам 16, 25 Правил технические условия являются неотъемлемым приложением к соответствующему договору технологического

конкретного энергопринимающего устройства к сетям электросетевой организации, которое предусматривает точки присоединения, требования к усилению существующей сети, иные технические требования.

При этом Правилами не предусмотрена подготовка и выдача сетевой организацией частным лицам либо органам государственной власти (местного самоуправления) каких-либо предварительных технических условий на подключение к электрическим сетям без подачи заявки на технологическое присоединение.

Технические условия для технологического присоединения предоставляются заявителю сетевой организацией вместе с договором о технологическом присоединении на основании пункта 15 Правил.

Размер платы за технологическое присоединение определяется по утвержденным тарифам согласно Постановлению Министерства тарифного регулирования и энергетики Пермского края, действующего на момент заключения договора. В настоящий момент действует Постановление Министерства тарифного регулирования и энергетики Пермского края от 29.12.2020 № 171-тп с учетом изменений от 31.03.2021 № 13-тп.

На основании вышеизложенного, для получения технических условий и заключения договора на технологическое присоединение необходимо направить в адрес филиала «Пермэнерго» соответствующую заявку на технологическое присоединение с указанием сведений и приложением необходимых документов в соответствии с пунктами 8, 9, 10, 11, Правил.

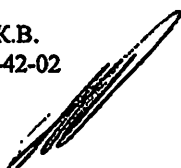
Заявку на технологическое присоединение можно подать через единый федеральный портал электросетевых услуг группы компаний «Россети» - ПОРТАЛ-ТП.РФ либо лично или через уполномоченного представителя в Центре обслуживания клиентов по адресу: Пермский край, г. Пермь, ул. Камчатовская, 26, 1-й этаж.

Начальник УТПиПР



А.А. Александров

Чудинова К.В.
8(342) 243-42-02





АДМИНИСТРАЦИЯ
ГОРОДА ПЕРМИ
УПРАВЛЕНИЕ ПО ЭКОЛОГИИ
И ПРИРОДОПОЛЬЗОВАНИЮ

Советская ул., д. 22, Пермь, 614000
тел./факс (342) 210-99-91
e-mail: uep@gorodperm.ru
http://www.gorodperm.ru

Заместителю начальника
департамента земельных
отношений администрации
города Перми
Санниковой Н.М.

12.08.2022 № 059-33-01-10/3-560

На № 059-21-01-08/3-3374 от 03.08.2022

О выдаче перечня мероприятий

Уважаемая Надежда Михайловна!


Для формирования пакета аукционной документации с целью предоставления земельного участка, расположенного по адресу: г. Пермь, Индустриальный район, ул. Космонавта Беляева, 188, с кадастровым номером 59:01:0000000:87387, площадью 577 кв.м, с видом разрешенного использования «магазины», управление по экологии и природопользованию администрации города Перми направляет перечень мероприятий по охране окружающей среды.

Количество зеленых насаждений, произрастающих на испрашиваемом земельном участке, указано в перечне мероприятий.

Восстановительную стоимость посчитать не представляется возможным, так как неизвестно пятно застройки и количество сносимых зеленых насаждений. Средняя стоимость в ценах 2022 г. одного дерева лиственной породы от 17 тыс.руб., а хвойной – от 20 тыс.руб.

Приложение: Перечень мероприятий по охране окружающей среды на 1 л. в 1 экз.

С уважением,
начальник управления



Д.Н.Андреев

Карнарук Татьяна Афанасьевна
212 56 92





АДМИНИСТРАЦИЯ
ГОРОДА ПЕРМИ

Победителю конкурса

УПРАВЛЕНИЕ ПО ЭКОЛОГИИ
И ПРИРОДОПОЛЬЗОВАНИЮ

Советская ул., д. 22, Пермь, 614000
тел./факс (342) 210-99-91
e-mail: uep@gorodperm.ru
http://www.gorodperm.ru

№ _____
На № _____ от _____

Перечень мероприятий по охране окружающей среды № 167 от 12.08.2022
Наименование и адрес объекта – Строительство магазина по ул. Космонавта Беляева, 188 (кад.н. 59:32:0000000:87387) в Индустриальном районе города Перми.

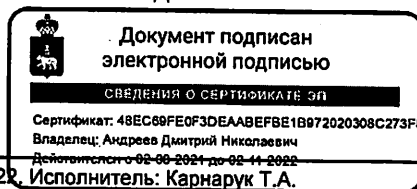
Инициатор деятельности – Победитель конкурса.

Условия строительства:

1. На испрашиваемом земельном участке произрастает 7 деревьев породы – вяз многоствольный 1 шт., 6 кленов ясенелистных.
2. Проектом предусмотреть:
 - 2.1. Нанесение существующих деревьев на стройгенплане.
 - 2.2. Снос деревьев, попадающих под пятно застройки, вести на основании акта комиссионного обследования зеленых насаждений в соответствии с решением Пермской городской Думы от 15.12.2020 г. № 277. Указанный акт должен быть составлен на основании проектной документации. Остальные деревья сохранить.
 - 2.3. Восстановление зеленых насаждений вести в соответствии с решением Пермской городской Думы от 15 декабря 2020 г. № 277.
 - 2.4. Сбор и отвод ливневых вод с использованием вариантов решений в зависимости от:
 - а) наличия централизованной системы ливневой канализации;
 - б) площади водосбора с учетом транзитных вод с прилегающей территории;
 - в) угла наклона рельефа, включающий прилегающие территории;
 - г) применения иных решений равномерного отвода поверхностного стока с запрашиваемой территории на прилегающие территории.
 - 2.5. Определение видов образующихся отходов и мест их размещения на период эксплуатации.
 - 2.6. Конкретные мероприятия по охране окружающей среды на период строительства, включая:
 - установку временного защитного ограждения строительной площадки,
 - ограждение существующих зеленых насаждений, не попадающих под пятно застройки,
 - прокладку коммуникаций осуществлять на расстоянии не менее 2 м от ствола дерева, чтобы не повредить корневую систему,
 - не использовать приствольные круги существующих деревьев (Ø 1м) под складирование материалов и установки временных сооружений,
 - определение видов и объемов образующихся отходов и мест их размещения,
 - систематический вывоз отходов,
 - недопущение загрязнения атмосферы, почвы и подземных вод,
 - предотвращение выноса грязи автотранспортом, выезжающим со строительной площадки.

Срок действия перечня мероприятий - 3 года.

Начальник управления



Д.Н.Андреев



АДМИНИСТРАЦИЯ
ГОРОДА ПЕРМИ
ДЕПАРТАМЕНТ ДОРОГ
И БЛАГОУСТРОЙСТВА

Ленина ул., д. 25, Пермь, 614000
тел./факс (342) 212-62-80
e-mail:ddb@gorodperm.ru
http://www.gorodperm.ru

Заместителю начальника
департамента земельных
отношений администрации
города Перми
Санниковой Н.М.

15.08.2022 № 059-24-01-36/3-2623
059-21-01-08/3-3375 от 03.08.2022
На № _____ от _____

О направлении информации
по ул. Космонавта Беляева, 188

Уважаемая Надежда Михайловна!

В соответствии с п. 4.1.2 регламента взаимодействия с функциональными и территориальными органами администрации города Перми по формированию земельных участков, предоставляемых на аукционе на территории города Перми, утвержденного постановлением администрации города Перми от 22.02.2018 № 103, направляем информацию в отношении земельного участка, расположенного по адресу: г. Пермь, Индустриальный район, ул. Космонавта Беляева, 188 с кадастровым номером 59:01:0000000:87387, площадью 577 кв. м., с видом разрешенного использования земельного участка «магазины».

Департамент дорог и благоустройства администрации города Перми считает возможным предоставление земельного участка при следующих условиях:

1. поверхностный водоотвод решить посредством строительства ливневой канализации с устройством локальных очистных сооружений, с присоединением в существующую сеть ливневой канализации. Точку подключения и технические условия на подключение запросить у эксплуатирующей организации ПМУП «Полигон» (ул. Газеты Звезда, 79 тел. 241 27 77);
2. предусмотреть электроосвещение территории объекта;
3. стоянку для временного хранения транспорта разместить в границах отведенного под строительство земельного участка вне территории общего пользования;



4. предусмотреть ликвидацию разрушений, а также повреждений существующего дорожного покрытия;
5. предусмотреть наружное освещение подъезда до границ земельного участка, отведенного под застройку;
6. разработать и согласовать на рабочей группе по организации и безопасности дорожного движения (ул. Пермская, 2а, 212-47-51) проект организации дорожного движения;
7. получить согласие на присоединение к улично-дорожной сети города Перми в соответствии с постановлением администрации города Перми от 31.01.2022 № 45.

Мероприятия по проектированию, строительству, реконструкции и капитальному ремонту улично-дорожной сети в границах указанного участка бюджетом города Перми на 2022 год не запланированы.

Дополнительно сообщаем, что в соответствии с Федеральным законом № 257 от 08.11.2007, расходы на строительство, реконструкцию, капитальный ремонт, ремонт пересечений и примыканий, в том числе расходы на выполнение дополнительных работ, связанных с обеспечением безопасности дорожного движения, водоотведения и исполнением других установленных техническими регламентами требований, несут лица, в интересах которых осуществляются строительство, реконструкция, капитальный ремонт, ремонт пересечений или примыканий.

И.о. начальника департамента
дорог и благоустройства администрации
города Перми

Д.А. Мясоедов





**АДМИНИСТРАЦИЯ
ГОРОДА ПЕРМИ
ДЕПАРТАМЕНТ
ОБЩЕСТВЕННОЙ
БЕЗОПАСНОСТИ**

Сибирская ул., д. 10, Пермь, 614000
тел./факс (342) 212-31-25
e-mail: dob@gorodperm.ru
http://www.gorodperm.ru

Заместителю начальника департамента
земельных отношений администрации
города Перми
Санниковой Н.М.

30.08.2022 № 059-10-01-27/3-1295

На № 059-21-01-08/3-3375 от 03.08.2022

О предоставлении информации

Уважаемая Надежда Михайловна!

В ответ на запрос департамента земельных отношений администрации города Перми в отношении земельного участка с кадастровым номером 59:01:0000000:87387 площадью 577 м²., по улице Космонавта Беляева, 188 в Индустриальном районе города Перми представляем следующую информацию.

Строительство пожарного водоема на указанной территории не запланировано.

Ближайшее подразделение пожарной охраны расположено по адресу: ул. Беляева, 29 (ПСЧ-2 10-ПСО).

Объекты общественной безопасности, отнесенные к объектам полиции (участковые пункты полиции), в данном микрорайоне расположены по адресу: г. Пермь, ул. Милиционера Власова, д. 21 (микрорайон Балатово, Индустриальный район).

В настоящее время отсутствует потребность в обеспечении служебными помещениями участковых уполномоченных полиции в указанном микрорайоне, строительство (приобретение) в настоящее время не планируется.

Помещения для аварийно-спасательных формирований на указанной территории отсутствуют. В настоящее время потребность в обеспечении служебными помещениями для аварийно-спасательных формирований в указанном микрорайоне отсутствует.

На указанной территории имеется следующий источник противопожарного водоснабжения: (пожарный гидрант), расположенный на пересечении улиц Космонавта Беляева/2-я Ипподромная – на расстоянии 150 метров.

При размещении объектов на вышеуказанной территории необходимо соблюдать нормы и требования действующего законодательства: федеральных законов от 21 декабря 1994 г. № 69-ФЗ «О пожарной безопасности» и от 22 июля 2008 г. № 123-ФЗ «Технический регламент о требованиях пожарной безопасности», Региональных нормативов градостроительного проектирования


«Расчетные показатели обеспеченности населения Пермского края объектами пожарной охраны», утвержденных постановлением Правительства Пермского края от 14 октября 2021 года № 763-п, а также Свода правил 8.13130. «Системы противопожарной защиты. Источники наружного противопожарного водоснабжения. Требования пожарной безопасности», Свода правил 4.13130 «Системы противопожарной защиты. Ограничение распространения пожара на объектах защиты. Требования к объемно-планировочным и конструктивным решениям» и иной документации, касающейся норм противопожарной безопасности.

Данный земельный участок попадает в зону возможного химического заражения в особый период.

Объекты гражданской обороны и организации, отнесенные к категории по гражданской обороне, отсутствуют. Планом гражданской обороны строительство объектов гражданской обороны не предусмотрено.

Территория находится в зоне действия региональной автоматизированной системы централизованного оповещения населения города Перми, установленной по ул. Милиционера Власова, д. 4 – 1500 м.

С уважением,
и.о. начальника департамента



В.В. Гореев

Вотинова Екатерина Сергеевна
Фалюш Владимир Иванович
210-14-40
Байдин Федор Сергеевич
217-17-17 (доб. 710)



АДМИНИСТРАЦИЯ
ГОРОДА ПЕРМИ
ДЕПАРТАМЕНТ ЖИЛИЩНО-
КОММУНАЛЬНОГО
ХОЗЯЙСТВА

Ленина ул., д. 34, Пермь, 614000
тел./факс (342) 212-29-55
e-mail:communal@gorodperm.ru
http://www.gorodperm.ru

Заместителю начальника
департамента земельных
отношений администрации
города Перми
Санниковой Н.М.

05.08.2022 № 059-04-17/3-546-ри

На № 059-22-01-08/3-3375 от 03.08.2022

О направлении информации из
Схем В и В

Уважаемая Надежда Михайловна!

Рассмотрев Ваши письма, о предоставлении информации учтены ли мероприятия по строительству сетей водоснабжения и водоотведения в Схемах водоснабжения и водоотведения города Перми, утвержденных постановлением администрации города Перми от 28.12.2018 № 1085, на период до 2028 года (далее – Схемы) на территориях указанных в письмах, сообщаем следующее.

Земельный участок	Мероприятия, предусмотренные в Схемах
кадастровый номер 59:01:0000000:87387 по ул. Космонавта Беляева, 188 (площадь 577 кв.м) в Индустриальном районе города Перми	Схемами не предусмотрено строительство сетей водоснабжения и водоотведения.
(площадь 750 кв.м) в Орджоникидзевском районе города Перми	Схемами предусмотрено строительство сетей водоснабжения и водоотведения. Муниципальной программой «Развитие системы жилищно-коммунального хозяйства в городе Перми», утвержденной постановлением администрации города Перми от 20.10.2021 № 924 предусмотрено мероприятие по строительству сетей водоснабжения в микрорайоне Заозерье для земельных участков многодетных семей, со сроком 2023-2024.
кадастровый номер	Схемами предусмотрено строительство сетей



59:01:5110043:171 по ул. Мичурина (площадь 1995 кв.м) в Свердловском районе города Перми	водоснабжения и водоотведения в поселке Новые Ляды с 2024 года.
--	--

С уважением,
первый заместитель
начальника департамента



О.Л. Белоусов





31.08.2022

059-21-01-10/1-649

ГОСУДАРСТВЕННАЯ ИНСПЕКЦИЯ
ПО ОХРАНЕ ОБЪЕКТОВ КУЛЬТУРНОГО
НАСЛЕДИЯ ПЕРМСКОГО КРАЯ

Ул. 25 Октября, д. 18а, г. Пермь, 614000
Тел. (342) 212-05-29, факс (342) 212-05-88
E-mail: info@giokn.permkrai.ru
ОКПО 15529947, ОГРН 1175958018576
ИНН/КПП 5902043202/590201001

Заместителю начальника
департамента земельных
отношений администрации
г. Перми
Санниковой Н.М.

30.08.2022 № Исх55-01-17.2-338

059-21-01-10/2-854 от 03.08.2022
На № _____ от _____

О возможности размещения
объектов на испрашиваемом
земельном участке в г. Перми

Уважаемая Надежда Михайловна!

Рассмотрев Ваш запрос, Государственная инспекция по охране объектов культурного наследия Пермского края сообщает следующее.

На момент обращения в границах земельного участка, расположенного по адресу: г. Пермь, Индустриальный район, ул. Космонавта Беляева, 188, с видом разрешенного использования «магазины», объекты культурного наследия, включенные в единый государственный реестр, либо выявленные объекты культурного наследия, а также объекты, обладающие признаками объекта культурного наследия, отсутствуют. Участок расположен вне зон охраны и защитных зон объектов культурного наследия.

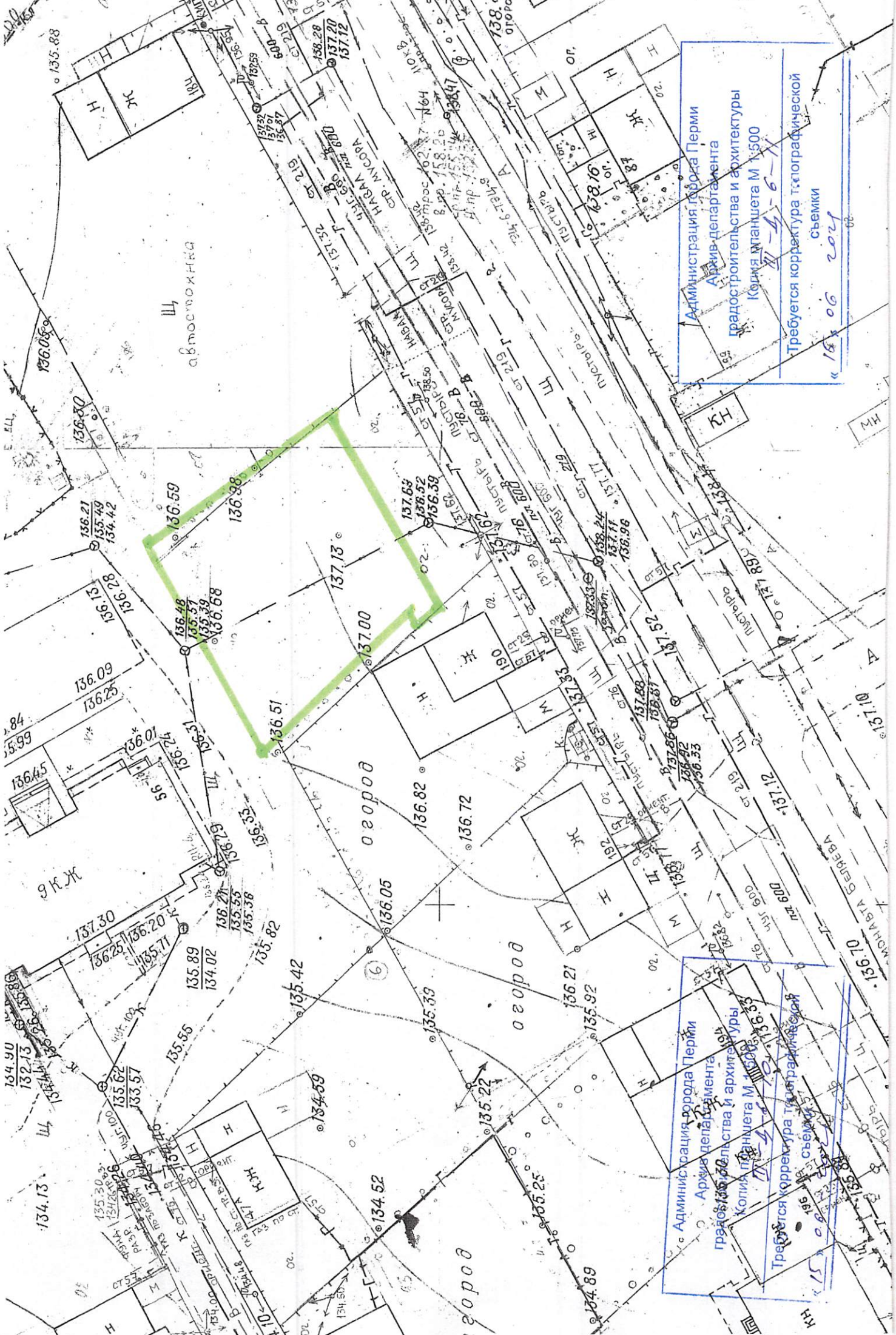
В соответствии с федеральными законами ограничения для размещения капитальных объектов на испрашиваемом участке, по условиям охраны объектов культурного наследия, не имеются.

Заместитель начальника



Д.А. Изосимов

Вильданов Родион Фаясович
212 50 96



Администрация города Перми
Архив-департамента
Градостроительства и архитектуры
Копия плана № М 1:500
Требуется корректура топографической
съемки
« 15.06.2017 »

Администрация города Перми
Архив-департамента
Градостроительства и архитектуры
Копия плана № М 1:500
Требуется корректура топографической
съемки
« 15.06.2017 »

Ш,
автомостовная

г. Пермь

г. Пермь

г. Пермь

11-4-6-11

Для служебного
пользования

365

01-9-4-10

Для служебного
пользования

365

Градостроительный план земельного участка №

РФ - 59 - 2 - 03 - 0 - 00 - 2021 - 0889

Градостроительный план земельного участка подготовлен на основании
заявления №059-22-01-37/1 - 61 от 01.06.2021

Департамент градостроительства и архитектуры администрации г. Перми

(реквизиты заявления правообладателя земельного участка, иного лица в
случае, предусмотренном частью 1.1 статьи 57.3 Градостроительного кодекса
Российской Федерации, с указанием ф.и.о. заявителя - физического лица, либо
реквизиты заявления и наименование заявителя - юридического лица о выдаче
градостроительного плана земельного участка)

Местонахождение земельного участка

Пермский край

(субъект Российской Федерации)

Пермский городской округ, г. Пермь, ул. Космонавта Беляева, 188

(муниципальный район или городской округ)

(поселение)

Описание границ земельного участка (образуемого земельного участка):

Обозначение (номер) характерной точки	Перечень координат характерных точек в системе координат, используемой для ведения Единого государственного реестра недвижимости	
	X	Y
1	512984,59	2226890,71
2	512984,18	2226890,99
3	512967,16	2226902,14
4	512964,52	2226903,87
5	512953,45	2226883,1
6	512955,02	2226881,75
7	512956,13	2226882,77
8	512967,73	2226871,52
9	512969,4	2226870,22
10	512972,18	2226868
1	512984,59	2226890,71

Кадастровый номер земельного участка (при наличии) или в случае, предусмотренном частью 1.1
статьи 57.3 Градостроительного кодекса Российской Федерации, условный номер образуемого
земельного участка на основании утвержденных проекта межевания территории и (или) схемы
расположения земельного участка или земельных участков на кадастровом плане территории

59:01:0000000:87387

Площадь земельного участка

577 кв.м

Информация о расположенных в границах земельного участка объектах капитального строительства

Объекты капитального строительства отсутствуют

Информация о границах зоны планируемого размещения объекта капитального строительства в соответствии с утвержденным проектом планировки территории (при наличии)

Обозначение (номер) характерной точки	Перечень координат характерных точек в системе координат, используемой для ведения Единого государственного реестра недвижимости	
	X	Y
-	-	-

Реквизиты проекта планировки территории и (или) проекта межевания территории в случае, если земельный участок расположен в границах территории, в отношении которой утверждены проект планировки территории и (или) проект межевания территории

Постановление администрации города Перми №1102 от 23.12.2015;

Постановление администрации города Перми №934 от 25.11.2019

(указывается в случае, если земельный участок расположен в границах территории в отношении которой утверждены проект планировки территории и (или) проект межевания территории)

Градостроительный план подготовлен Сюткиным В.Г., заместителем начальника департамента, Департамент градостроительства и архитектуры администрации г. Перми



(ф.и.о., должность уполномоченного лица, наименование органа)

(подпись)

В.Г. Сюткин
(расшифровка подписи)

Дата выдачи

18.06.2021

(ДД.ММ.ГГ)

1. Чертеж(и) градостроительного плана земельного участка

Чертеж(и) градостроительного плана земельного участка разработан(ы) на топографической основе в масштабе _____, выполненной _____

(дата, наименование организации, подготовившей топографическую основу)

Чертеж(и) градостроительного плана земельного участка разработан(ы)

18.06.2021, Департамент градостроительства и архитектуры администрации г. Перми

(дата, наименование организации)

2. Информация о градостроительном регламенте либо требованиях к назначению, параметрам и размещению объекта капитального строительства на земельном участке, на который действие градостроительного регламента не распространяется или для которого градостроительный регламент не устанавливается

Земельный участок расположен в территориальной зоне: Ж-2, подзонах Ж-2 (П 0,3); Ж-2 (В 6 эт).
Установлен градостроительный регламент

2.1. Реквизиты акта органа государственной власти субъекта Российской Федерации, органа местного самоуправления, содержащего градостроительный регламент либо реквизиты акта федерального органа государственной власти, органа государственной власти субъекта Российской Федерации, органа местного самоуправления, иной организации, определяющего в соответствии с федеральными законами порядок использования земельного участка, на который действие градостроительного регламента не распространяется или для которого градостроительный регламент не устанавливается

Решение Пермской городской Думы от 26.06.2007 № 143 "Об утверждении Правил землепользования и застройки города Перми"

2.2. Информация о видах разрешенного использования земельного участка основные виды разрешенного использования земельного участка:

Ж-2 Зона среднеэтажной жилой застройки

основные виды разрешенного использования земельного участка:

- среднеэтажная жилая застройка (2.5)
- общежития (3.2.4)
- дошкольное, начальное и среднее общее образование (3.5.1)
- площадки для занятий спортом (5.1.3.)
- оказание социальной помощи населению (3.2.2)
- оказание услуг связи (3.2.3)
- магазины (4.4)
- бытовое обслуживание (3.3)
- амбулаторно-поликлиническое обслуживание (3.4.1)
- общественное питание (4.6)
- объекты культурно-досуговой деятельности (3.6.1)
- парки культуры и отдыха (3.6.2)

условно разрешенные виды использования земельного участка:

- гостиничное обслуживание (4.7)
- дома социального обслуживания (3.2.1)
- обеспечение внутреннего правопорядка (8.3)
- служебные гаражи (4.9)
- антенны сотовой, радиорелейной и спутниковой связи
- религиозное использование (3.7)
- коммунальное обслуживание (3.1)
- ремонт автомобилей (4.9.1.4)

вспомогательные виды использования земельного участка:

- зеленые насаждения
- объекты наружного противопожарного водоснабжения (пожарные резервуары, водоемы)
- хранение автотранспорта (2.7.1)

2.3. Предельные (минимальные и (или) максимальные) размеры земельного участка и предельные параметры разрешенного строительства, реконструкции объекта капитального строительства, установленные градостроительным регламентом для территориальной зоны, в которой расположен земельный участок:

Предельные (минимальные и (или) максимальные) размеры земельных участков, в том числе их площадь		Иные показатели					
1	2	3	4	5	6	7	8
Длина, м	Штрина, м	Площадь, м ² или га	Минимальные отступы от границ земельного участка в целях определения мест допустимого размещения зданий, строений, сооружений, за пределами которых запрещено строительство зданий, строений, сооружений	Предельное количество этажей и (или) предельная высота зданий, строений, сооружений	Максимальный процент застройки в границах земельного участка, определяемый как отношение суммарной площади земельного участка, которая может быть застроена, ко всей площади земельного участка	Требования к архитектурным решениям объектов капитального строительства, расположенным в границах территории исторического поселения федерального или регионального значения	
Без ограничений	Без ограничений	Минимальный размер земельного участка с видом использования «среднеэтажная жилая застройка (2.5)»: 1200 кв.м.; Максимальный размер земельного участка для всех видов разрешенного использования земельных участков, за исключением случаев, установленных настоящей статьей: 10000000 кв.м.; Минимальный размер земельного участка для всех видов разрешенного использования земельных участков, за исключением случаев, установленных настоящей статьей: 1 кв.м.;	Минимальный отступ от границ земельного участка до места допустимого размещения зданий, строений: 0 м;	Предельная высота зданий, строений не более 6 этажей	Без ограничений	Без ограничений	Максимальный выступ за красную линию нависающих частей здания наземных уровней, выступающих из плоскости наружной стены фасада здания на высоте не менее 4,5 м над территорией общего пользования, составляет не более 1,2 м от красной линии. В случаях когда линия регулирования застройки отличается от красной линии, указанный выступ может быть произведен за линию регулирования застройки; Предельный минимальный размер площадок: детских площадок с элементами озеленения, площадок для отдыха с элементами озеленения, спортивных площадок, расположенных на земельном участке с видом разрешенного использования «среднеэтажная жилая застройка (2.5)»: 7 кв.м на 100 кв.м общей площади жилых помещений (не подлежит применению к правоотношениям, возникшим из договоров о развитии застроенной территории или о комплексном освоении территории, заключенных до 13.10.2017, либо из договоров о развитии застроенной территории, в случае, если решение о проведении аукциона на право заключить такой договор принято до 13.10.2017.); Предельный минимальный размер временных стоянок легковых автомобилей на открытых площадках: 3,5 кв.м на 100 кв.м общей площади жилых помещений (не подлежит применению к правоотношениям, возникшим из договоров о развитии застроенной территории или о комплексном освоении территории, заключенных до 13.10.2017, либо из договоров о развитии застроенной территории, в случае, если решение о проведении аукциона на право заключить такой договор принято до 13.10.2017.); Предельный максимальный коэффициент плотности застройки земельного участка с видом разрешенного использования «среднеэтажная жилая застройка (2.5)», расположенного в границах функциональной зоны многофункциональной жилой застройки (СТН-Г), функциональной зоны жилой застройки (СТН-Д), функциональной зоны средне- и малэтажной застройки (СТН-Ж), установленных в генеральном плане города Перми, – 0,3; Вид разрешенного использования "среднеэтажная жилая застройка (2.5)" в случае превышения параметров разрешенного строительства, реконструкции объектов капитального строительства, установленных в подзоне территориальной зоны Ж-2, подлежит реализации при условии обеспечения планируемого к строительству объекта капитального строительства местами в дошкольных образовательных учреждениях и общеобразовательных учреждениях в соответствии с пунктом 12 статьи 3 Правил. В соответствии с утвержденным проектом планировки территории: параметр возможной предельной высоты жилой застройки 4 этажа и выше

2.4. Требования к назначению, параметрам и размещению объекта капитального строительства на земельном участке, на который действие градостроительного регламента не распространяется или для которого градостроительный регламент не устанавливается (за исключением случая, предусмотренного пунктом 7.1 части 3 статьи 57.3 Градостроительного кодекса Российской Федерации):

Причины отнесения земельного участка к виду земельного участка, на который действие градостроительного регламента не распространяется или для которого градостроительный регламент не устанавливается	Реквизиты акта, регулирующего использование земельного участка	Требования к использованию земельного участка	Предельное количество этажей и (или) предельная высота зданий, строений, сооружений	Требования к параметрам объекта капитального строительства	Требования к размещению объектов капитального строительства
1	2	3	4	5	7
				6	8

2.5. Пределные параметры разрешенного строительства, реконструкции объекта капитального строительства, установленные положением об особо охраняемых природных территориях, в случае выдачи градостроительного плана земельного участка в отношении земельного участка, расположенного в границах особо охраняемой природной территории:

Причины отнесения земельного участка к виду земельного участка для которого градостроительный регламент не устанавливается	Реквизиты Положения об особо охраняемой природной территории	Реквизиты утвержденной документации по планировке территории	Функциональная зона		Зонирование особо охраняемой природной территории (да/нет)				Требования к размещению объектов капитального строительства	
			Виды разрешенного использования земельного участка		Требования к параметрам объекта капитального строительства					
			Основные виды разрешенного использования	Вспомогательные виды разрешенного использования	Предельное количество этажей и (или) предельная высота зданий, сооружений	Максимальный процент застройки в границах земельного участка, определяемый как отношение суммарной площади земельного участка, которая может быть застроена, ко всей площади земельного участка	Иные требования к параметрам объекта капитального строительства	Иные требования к размещению объектов капитального строительства		Иные требования к размещению объектов капитального строительства
1	2	3	4	5	6	7	8	9	10	11
-	-	-	-	-	-	-	-	-	-	-

3. Информация о расположенных в границах земельного участка объектах капитального строительства и объектах культурного наследия

3.1. Объекты капитального строительства

№ _____ Не имеется , _____ Не имеется
(согласно чертежу (ам) градостроительного плана) (назначение объекта капитального строительства, этажность, высотность, общая площадь, площадь застройки)
инвентаризационный или кадастровый номер _____

3.2. Объекты, включенные в единый государственный реестр объектов культурного наследия (памятников истории и культуры) народов Российской Федерации

№ _____ Информация отсутствует , _____ Информация отсутствует
(согласно чертежу (ам) градостроительного плана) (назначение объекта культурного наследия, этажность, высотность, общая площадь, площадь застройки)

(наименование органа государственной власти, принявшего решение о включении выявленного объекта культурного наследия в реестр, реквизиты этого решения)

регистрационный номер в реестре _____ от _____
(дата)

4. Информация о расчетных показателях минимально допустимого уровня обеспеченности территории объектами коммунальной, транспортной, социальной инфраструктуры и расчетных показателей максимально допустимого уровня территориальной доступности указанных объектов для населения в случае, если земельный участок расположен в границах территории, в отношении которой предусматривается осуществление деятельности по комплексному и устойчивому развитию территории:

Информация о расчетных показателях минимально допустимого уровня обеспеченности территории									
Объекты коммунальной инфраструктуры			Объекты транспортной инфраструктуры			Объекты социальной инфраструктуры			
Наименование вида объекта	Единица измерения	Расчетный показатель	Наименование вида объекта	Единица измерения	Расчетный показатель	Наименование вида объекта	Единица измерения	Расчетный показатель	Расчетный показатель
1	2	3	4	5	6	7	8	9	9
Информация о расчетных показателях максимально допустимого уровня территориальной доступности									
Наименование вида объекта	Единица измерения	Расчетный показатель	Наименование вида объекта	Единица измерения	Расчетный показатель	Наименование вида объекта	Единица измерения	Расчетный показатель	Расчетный показатель
1	2	3	4	5	6	7	8	9	9

5. Информация об ограничениях использования земельного участка, в том числе если земельный участок полностью или частично расположен в границах зон с особыми условиями использования территорий

Земельный участок полностью расположен в границах зоны с особыми условиями использования территории: III пояс Зоны санитарной охраны скважины 1 ООО "Нового-Прикамье" в м/р Парковый г. Перми, Приказ Министерства природных ресурсов Пермского края от 16.01.2009 № СЭД-30-001-6/6 "Об утверждении проекта зон санитарной охраны водозаборной скважины ООО "НОВОГОР-Прикамье" (в ред. Приказа Министерства природных ресурсов, лесного хозяйства и экологии Пермского края от 23.07.2020 № 30-01-02-360); Проектирование и строительство вести в соответствии с СанПиН 2.1.4.1110-02 "Зоны санитарной охраны источников водоснабжения и водопроводов питьевого назначения";

Земельный участок полностью расположен в границах зоны с особыми условиями использования территории: Приаэродромная территория аэродрома аэропорта Большое Савино, 59.32.2.857 - Постановление Правительства РФ от 11.03.2010 № 138 "Об утверждении Федеральных правил использования воздушного пространства Российской Федерации": "Запрещается размещать в полосах воздушных подходов на удалении до 30 км, а вне полос воздушных подходов - до 15 км от контрольной точки аэродрома объекты выбросов (размещения) отходов, животноводческие фермы, скотобойни и другие объекты, способствующие привлечению и массовому скоплению птиц"

6. Информация о границах зон с особыми условиями использования территорий, если земельный участок полностью или частично расположен в границах таких зон:

Наименование зоны с особыми условиями использования территории с указанием объекта, в отношении которого установлена такая зона	Перечень координат характерных точек в системе координат, используемой для ведения Единого государственного реестра недвижимости		
	Обозначение (номер) характерной точки	X	Y
1	2	3	4
-	-	-	-

7. Информация о границах публичных сервитутов

Информация отсутствует

Обозначение (номер) характерной точки	Перечень координат характерных точек в системе координат, используемой для ведения Единого государственного реестра недвижимости	
	X	Y
-	-	-

8. Номер и (или) наименование элемента планировочной структуры, в границах которого расположен земельный участок

Зона размещения объектов социально- культурного и коммунально-бытового назначения, иных объектов капитального строительства

9. Информация о технических условиях подключения (технологического присоединения) объектов капитального строительства к сетям инженерно-технического обеспечения, определенных с учетом программ комплексного развития систем коммунальной инфраструктуры поселения, городского округа

Технические условия подключения объекта к сетям инженерно-технического обеспечения: в соответствии с действующими техническими условиями эксплуатирующих организаций

10. Реквизиты нормативных правовых актов субъекта Российской Федерации, муниципальных правовых актов, устанавливающих требования к благоустройству территории

Решение Пермской городской Думы от 15.12.2020 № 277 "Об утверждении Правил благоустройства территории города Перми"

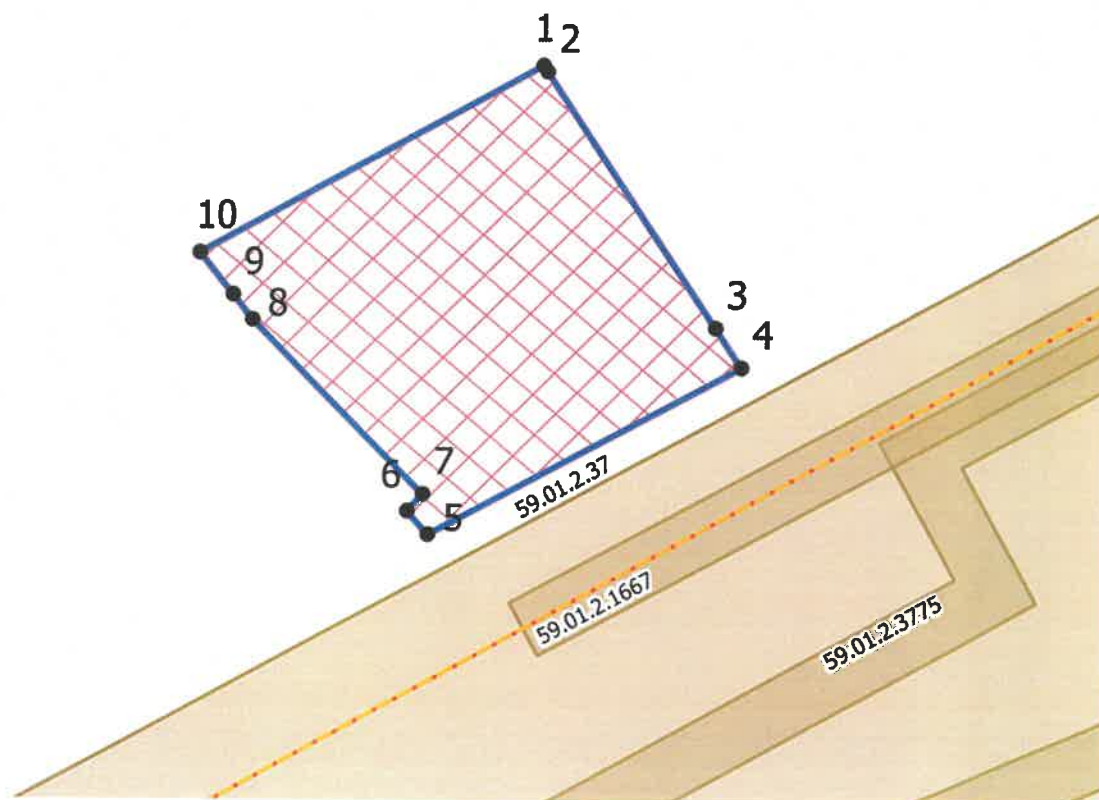
11. Информация о красных линиях:

Информация отсутствует

Обозначение (номер) характерной точки	Перечень координат характерных точек в системе координат, используемой для ведения Единого государственного реестра недвижимости	
	X	Y
-	-	-

Приложение (в случае, указанном в части 3.1 статьи 57.3 Градостроительного кодекса Российской Федерации)

Чертеж градостроительного плана земельного участка



Условные обозначения

- Отступы от границ
- ① Номер объекта капитального строительства
- Объект капитального строительства
- Поворотные точки границы земельного участка
- Граница земельного участка
- Место допустимого размещения объекта капитального строительства
- Линии регулирования застройки
- Красные линии
- Охранные зоны инженерных коммуникаций

Ситуационный план расположения земельного участка 1:5000



- Приаэродромная территория
- Зоны санитарной охраны

					В.Г. Сюткин 18.06.21				
					Градостроительный план земельного участка Пермский городской округ г. Пермь, ул. Космонавта Беляева, 188				
Изм.	Кол.уч.	Лист	№ док.	Подпись	Дата	Градостроительный план земельного участка 59:01:0000000:87387 площадью 577 кв. м.	Стадия	Лист	Листов
							ГП	1	1
Начальник УИОГД		Булатов Ю.В.			06.21	Чертеж градостроительного плана М 1:500	Департамент градостроительства и архитектуры администрации г. Перми		
Исполнитель		Шаврин А.В.			06.21				

Выписка из Единого государственного реестра недвижимости об объекте недвижимости

Сведения о характеристиках объекта недвижимости

На основании запроса от 14.09.2022, поступившего на рассмотрение 14.09.2022, сообщаем, что согласно записям Единого государственного реестра недвижимости:

Раздел 1 Лист 1

Земельный участок			
вид объекта недвижимости			

Лист № 1 раздела 1	Всего листов раздела 1: 4	Всего разделов: 7	Всего листов выписки: 11
--------------------	---------------------------	-------------------	--------------------------

14.09.2022г. № КУВИ-001/2022-160415730	
Кадастровый номер:	59:01:0000000:87387
Номер кадастрового квартала:	59:01:0000000
Дата присвоения кадастрового номера:	26.09.2018

Ранее присвоенный государственный учетный номер:	данные отсутствуют
Адрес:	Российская Федерация, Пермский край, г.о. Пермский, г. Пермь, ул. Космонавта Беляева, з/у 188
Площадь:	577 +/- 8
Кадастровая стоимость, руб.:	4037343.49
Кадастровые номера расположенных в пределах земельного участка объектов недвижимости:	данные отсутствуют
Кадастровые номера объектов недвижимости, из которых образован объект недвижимости:	данные отсутствуют
Кадастровые номера образованных объектов недвижимости:	данные отсутствуют
Категория земель:	Земли населенных пунктов
Виды разрешенного использования:	Магазины
Сведения о кадастровом инженере:	32459, образованием земельного участка из земель, находящихся в государственной или муниципальной собственности, расположенного по адресу: Пермский край, Пермь г, Индустриальный р-н, Космонавта Беляева ул, СЭД-22-01-20.3-162, 2016-03-18
Сведения о лесах, водных объектах и об иных природных объектах, расположенных в пределах земельного участка:	данные отсутствуют

полное наименование должности	подпись	инициалы, фамилия
-------------------------------	---------	-------------------

М.П.

Земельный участок			
вид объекта недвижимости			
Лист № 2 раздела 1	Всего листов раздела 1: 4	Всего разделов: 7	Всего листов выписки: 11
14.09.2022г. № КУВИ-001/2022-160415730			
Кадастровый номер:		59:01:0000000:87387	
Сведения о том, что земельный участок полностью расположен в границах зоны с особыми условиями использования территории, территории объекта культурного наследия, публичного сервитута:	Земельный участок полностью расположен в границах зоны с реестровым номером 59:32-6.553 от 27.04.2015, ограничение использования земельного участка в пределах зоны: Постановление Правительства РФ от 11.03.2010 N 138 "Об утверждении Федеральных правил использования воздушного пространства Российской Федерации": "Запрещается размещать в полосах воздушных подходов на удалении до 30 км, а вне полос воздушных подходов - до 15 км от контрольной точки аэродрома объекты выбросов (размещения) отходов, животноводческие фермы, скотобойни и другие объекты, способствующие привлечению и массовому скоплению птиц.", вид/наименование: Зона с особыми условиями использования - Приаэродромная территория аэродрома аэропорта Большое Савино, тип: Охранная зона транспорта, дата решения: 11.03.2010, номер решения: 138, наименование ОГВ/ОМСУ: Правительство Российской Федерации Земельный участок полностью расположен в границах зоны с реестровым номером 59:01-6.7419 от 25.11.2020, ограничение использования земельного участка в пределах зоны: Ограничения в использовании объектов недвижимости в границах III пояса Зоны санитарной охраны скважины 1 ООО "Нового-Прикамье" в м/р Парковый г. Перми" установлены в соответствии с постановлением Главного государственного санитарного врача РФ от 14 марта 2002 г. N 10 "О введении в действие санитарных правил и норм "Зоны санитарной охраны источников водоснабжения и водопроводов питьевого назначения. СанПиН 2.1.4.1110-02": 3.2.2.3. Запрещение закачки отработанных вод в подземные горизонты, подземного складирования твердых отходов и разработки недр земли. 3.2.2.4. Запрещение размещения складов горюче-смазочных материалов, ядохимикатов и минеральных удобрений, накопителей промстоков, шламохранилищ и других объектов, обуславливающих опасность химического загрязнения подземных вод. Размещение таких объектов допускается в пределах третьего пояса ЗСО только при использовании защищенных подземных вод, при условии выполнения специальных мероприятий по защите водоносного горизонта от загрязнения при наличии санитарно-эпидемиологического заключения центра государственного санитарно-эпидемиологического надзора, выданного с учетом заключения органов геологического контроля., вид/наименование: III пояс Зоны санитарной охраны скважины 1 ООО "Нового-Прикамье" в м/р Парковый г. Перми", тип: Зона санитарной охраны источников водоснабжения и водопроводов питьевого назначения, решения: 1. дата решения: 16.01.2009, номер решения: СЭД-30-001-6/6, наименование ОГВ/ОМСУ: Министерство природных ресурсов Пермского края 2. дата решения: 23.07.2020, номер решения: 30-01-02-360, наименование ОГВ/ОМСУ: Министерство природных ресурсов, лесного хозяйства и экологии Пермского края		
Сведения о том, что земельный участок расположен в границах особой экономической зоны, территории опережающего социально-экономического развития, зоны территориального развития в Российской Федерации, игровой зоны:	данные отсутствуют		
Сведения о том, что земельный участок расположен в границах особо охраняемой природной территории, охотничьих угодий, лесничеств:	данные отсутствуют		
Сведения о результатах проведения государственного земельного надзора:	данные отсутствуют		

полное наименование должности	подпись	инициалы, фамилия

М.П.

Земельный участок		
вид объекта недвижимости		
Лист № 3 раздела 1	Всего листов раздела 1: 4	Всего разделов: 7
Всего листов выписки: 11		
14.09.2022г. № КУВИ-001/2022-160415730		
Кадастровый номер:	59:01:0000000:87387	
Сведения о расположении земельного участка в границах территории, в отношении которой утвержден проект межевания территории:	данные отсутствуют	
Условный номер земельного участка:	данные отсутствуют	
Сведения о принятии акта и (или) заключении договора, предусматривающих предоставление в соответствии с земельным законодательством исполнительным органом государственным органом власти или органом местного самоуправления, находящегося в государственной или муниципальной собственности земельного участка для строительства наемного дома социального использования или наемного дома коммерческого использования:	данные отсутствуют	
Сведения о том, что земельный участок или земельные участки образованы на основании решения об изъятии земельного участка и (или) расположенного на нем объекта недвижимости для государственных или муниципальных нужд:	данные отсутствуют	
Сведения о том, что земельный участок образован из земель или земельного участка, государственная собственность на которые не разграничена:	Земельный участок образован из земель или земельного участка, государственная собственность на которые не разграничена. В соответствии с Федеральным законом от 25 октября 2001 г. № 137-ФЗ "О введении в действие Земельного кодекса Российской Федерации" орган Администрация города Перми уполномочен на распоряжение таким земельным участком.	
Сведения о наличии земельного спора о местоположении границ земельных участков:	данные отсутствуют	
Статус записи об объекте недвижимости:	Сведения об объекте недвижимости имеют статус "актуальные"	
Особые отметки:	Сведения об ограничениях права на объект недвижимости, обременениях данного объекта, не зарегистрированных в реестре прав, ограничений прав и обременений недвижимого имущества: вид ограничения (обременения): ограничения прав на земельный участок, предусмотренные статьей 56 Земельного кодекса Российской Федерации; срок действия: с 25.11.2020; реквизиты документа-основания: приказ "Об утверждении проекта зон санитарной охраны водозаборной скважины ООО "Нового-Прикамье" от 16.01.2009 № СЭД-30-001-6/6 выдан: Министерство природных ресурсов Пермского края; приказ "О внесении изменений в приказ Министерства природных ресурсов Пермского края от 16 января 2009г. №СЭД-30-001-6/6 "Об утверждении проекта зон санитарной охраны водозаборной скважины ООО "НОВОГОР-Прикамье" от 23.07.2020 № 30-01-02-360 выдан: Министерство природных ресурсов, лесного хозяйства и экологии Пермского края. вид ограничения (обременения): ограничения прав на земельный участок, предусмотренные статьей 56 Земельного кодекса Российской Федерации; срок действия: с 16.12.2021; реквизиты документа-основания: постановление "Об утверждении Правил охраны линий и сооружений связи от 09.06.1995 № 578 выдан: Правительство	
полное наименование должности	подпись	инициалы, фамилия

М.П.

Земельный участок			
вид объекта недвижимости			
Лист № 4 раздела 1	Всего листов раздела 1: 4	Всего разделов: 7	Всего листов выписки: 11
14.09.2022г. № КУВИ-001/2022-160415730			
Кадастровый номер:	59:01:0000000:87387		
	Российской Федерации. Земельный участок подлежит снятию с государственного кадастрового учета по истечении пяти лет со дня его государственного кадастрового учета, если на него не будут зарегистрированы права. Сведения, необходимые для заполнения раздела: 2 - Сведения о зарегистрированных правах, отсутствуют.		
Получатель выписки:	Бурьлова Светлана Владимировна, действующий(ая) на основании документа "" ДЕПАРТАМЕНТ ЗЕМЕЛЬНЫХ ОТНОШЕНИЙ АДМИНИСТРАЦИИ ГОРОДА ПЕРМИ		

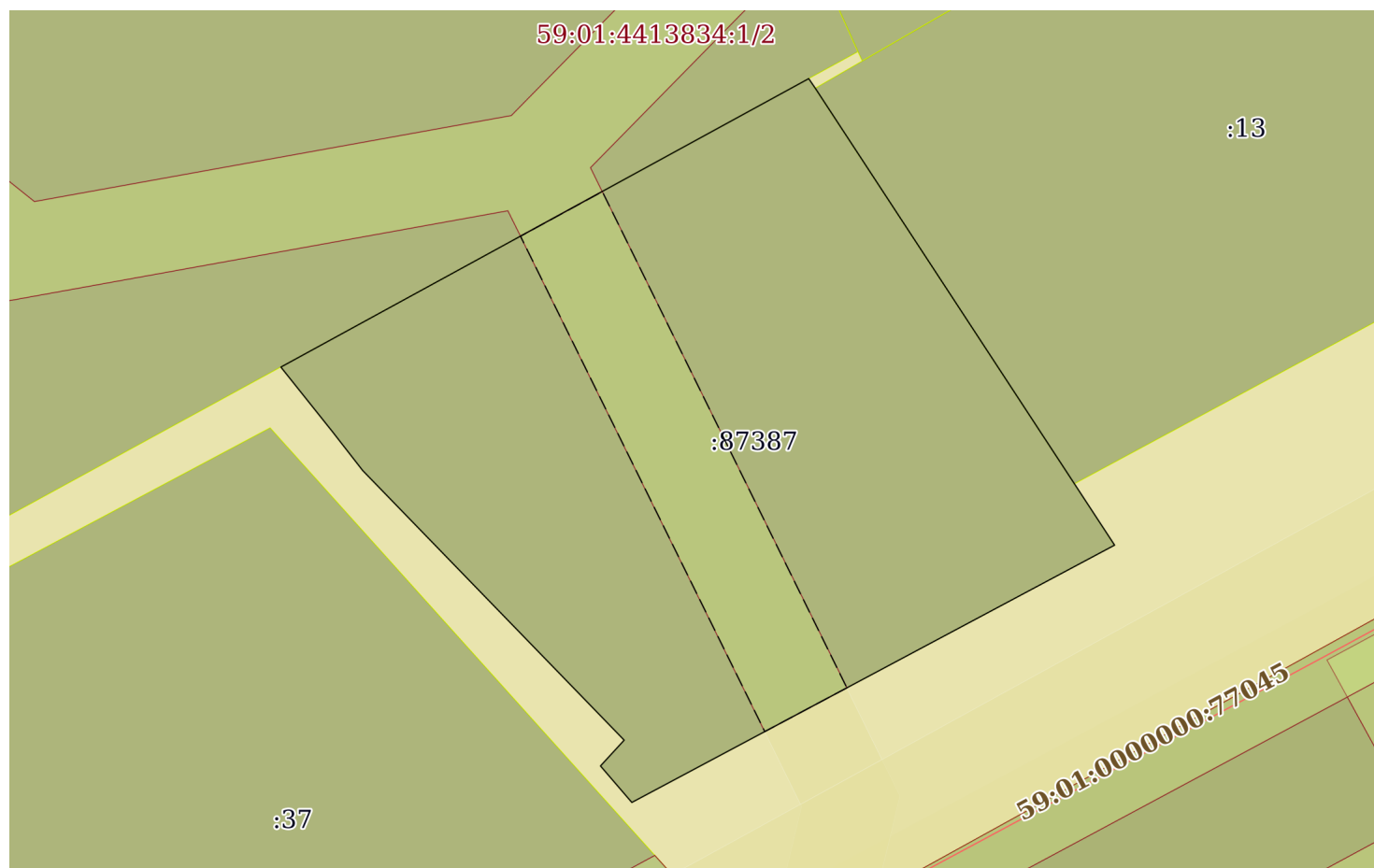
полное наименование должности	подпись	инициалы, фамилия

М.П.

Выписка из Единого государственного реестра недвижимости об объекте недвижимости
 Описание местоположения земельного участка

Земельный участок			
вид объекта недвижимости			
Лист № 1 раздела 3	Всего листов раздела 3: 1	Всего разделов: 7	Всего листов выписки: 11
14.09.2022г. № КУВИ-001/2022-160415730			
Кадастровый номер:		59:01:0000000:87387	

План (чертеж, схема) земельного участка



Масштаб 1:300

Условные обозначения:

полное наименование должности	подпись	инициалы, фамилия

М.П.

Выписка из Единого государственного реестра недвижимости об объекте недвижимости

Описание местоположения земельного участка

Земельный участок			
вид объекта недвижимости			
Лист № 1 раздела 3.1	Всего листов раздела 3.1: 1	Всего разделов: 7	Всего листов выписки: 11
14.09.2022г. № КУВИ-001/2022-160415730			
Кадастровый номер:		59:01:0000000:87387	

Описание местоположения границ земельного участка							
№ п/п	Номер точки		Дирекционный угол	Горизонтальное проложение, м	Описание закрепления на местности	Кадастровые номера смежных участков	Сведения об адресах правообладателей смежных земельных участков
	начальная	конечная					
1	2	3	4	5	6	7	8
1	1.1.1	1.1.2	145°40.2'	0.5	данные отсутствуют	данные отсутствуют	данные отсутствуют
2	1.1.2	1.1.3	146°46.3'	20.35	данные отсутствуют	59:01:4413831:13	адрес отсутствует
3	1.1.3	1.1.4	146°45.8'	3.16	данные отсутствуют	данные отсутствуют	данные отсутствуют
4	1.1.4	1.1.5	241°56.6'	23.54	данные отсутствуют	данные отсутствуют	данные отсутствуют
5	1.1.5	1.1.6	319°18.5'	2.07	данные отсутствуют	данные отсутствуют	данные отсутствуют
6	1.1.6	1.1.7	42°34.8'	1.51	данные отсутствуют	данные отсутствуют	данные отсутствуют
7	1.1.7	1.1.8	315°52.7'	16.16	данные отсутствуют	данные отсутствуют	данные отсутствуют
8	1.1.8	1.1.9	322°6.1'	2.12	данные отсутствуют	данные отсутствуют	данные отсутствуют
9	1.1.9	1.1.10	321°23.4'	3.56	данные отсутствуют	данные отсутствуют	данные отсутствуют
10	1.1.10	1.1.1	61°20.7'	25.88	данные отсутствуют	59:01:4413834:1	адрес отсутствует

полное наименование должности	подпись	инициалы, фамилия
-------------------------------	---------	-------------------

М.П.

Выписка из Единого государственного реестра недвижимости об объекте недвижимости

Описание местоположения земельного участка

Земельный участок			
вид объекта недвижимости			
Лист № 1 раздела 3.2	Всего листов раздела 3.2: 1	Всего разделов: 7	Всего листов выписки: 11
14.09.2022г. № КУВИ-001/2022-160415730			
Кадастровый номер:		59:01:0000000:87387	

Сведения о характерных точках границы земельного участка				
Система координат МСК59				
Номер точки	Координаты, м		Описание закрепления на местности	Средняя квадратичная погрешность определения координат характерных точек границ земельного участка, м
	X	Y		
1	2	3	4	5
1	512984.59	2226890.71	Нет закрепления	0.1
2	512984.18	2226890.99	Нет закрепления	0.1
3	512967.16	2226902.14	Нет закрепления	0.1
4	512964.52	2226903.87	Нет закрепления	0.1
5	512953.45	2226883.1	Нет закрепления	0.1
6	512955.02	2226881.75	Нет закрепления	0.1
7	512956.13	2226882.77	Нет закрепления	0.1
8	512967.73	2226871.52	Нет закрепления	0.1
9	512969.4	2226870.22	Нет закрепления	0.1
10	512972.18	2226868	Нет закрепления	0.1
1	512984.59	2226890.71	Нет закрепления	0.1

полное наименование должности	подпись	инициалы, фамилия

М.П.

Выписка из Единого государственного реестра недвижимости об объекте недвижимости
Сведения о частях земельного участка

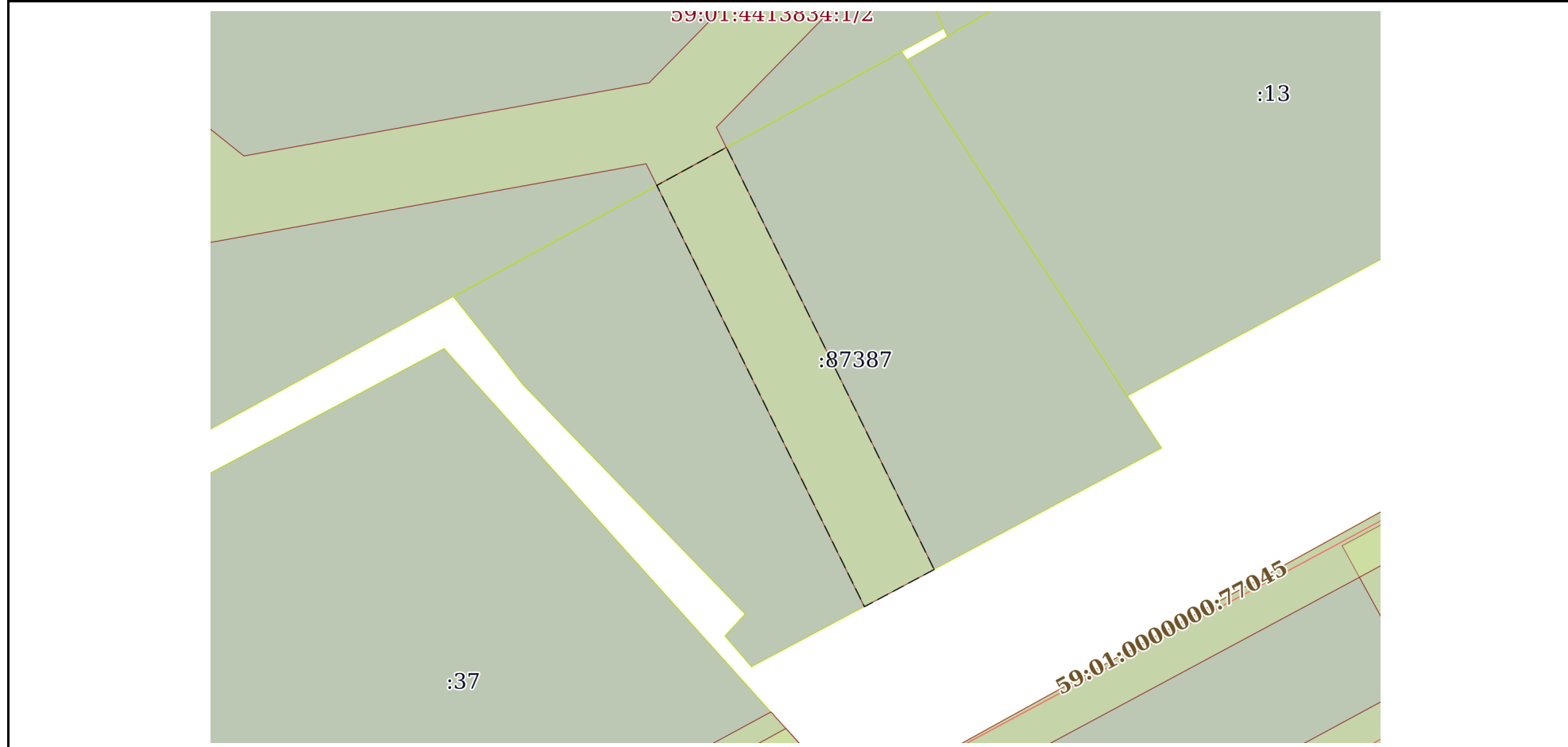
Земельный участок			
вид объекта недвижимости			

Лист № 1 раздела 4	Всего листов раздела 4: 1	Всего разделов: 7	Всего листов выписки: 11
--------------------	---------------------------	-------------------	--------------------------

14.09.2022г. № КУВИ-001/2022-160415730

Кадастровый номер: 59:01:0000000:87387

План (чертеж, схема) части земельного участка Учетный номер части: 59:01:0000000:87387/1



Масштаб 1:300 Условные обозначения:

полное наименование должности	подпись	инициалы, фамилия
-------------------------------	---------	-------------------

М.П.

Выписка из Единого государственного реестра недвижимости об объекте недвижимости
Сведения о частях земельного участка

Земельный участок			
вид объекта недвижимости			
Лист № 1 раздела 4.1	Всего листов раздела 4.1: 2	Всего разделов: 7	Всего листов выписки: 11
14.09.2022г. № КУВИ-001/2022-160415730			
Кадастровый номер:		59:01:0000000:87387	

Учетный номер части	Площадь, м2	Содержание ограничения в использовании или ограничения права на объект недвижимости или обременения объекта недвижимости
1	2	3
59:01:0000000:87387/1	95	<p>вид ограничения (обременения): ограничения прав на земельный участок, предусмотренные статьей 56 Земельного кодекса Российской Федерации; Срок действия: с 2021-12-16; реквизиты документа-основания: постановление "Об утверждении Правил охраны линий и сооружений связи от 09.06.1995 № 578 выдан: Правительство Российской Федерации; Содержание ограничения (обременения): Ограничение в использовании объектов недвижимости в границах охранной зоны кабельной линии ПС-23/1 мк-р Нагорный установлены в соответствии с постановлением Правительства Российской Федерации от 9 июня 1995 г. № 578 "Об утверждении Правил охраны линий и сооружений связи Российской Федерации". В пределах охранных зон без письменного согласия и присутствия представителей предприятий, эксплуатирующих линии связи и линии радиофикации, юридическим и физическим лицам запрещается: а) осуществлять всякого рода строительные, монтажные и взрывные работы, планировку грунта землеройными механизмами (за исключением зон песчаных барханов) и земляные работы (за исключением вспашки на глубину не более 0,3 метра); б) производить геолого-съёмочные, поисковые, геодезические и другие изыскательские работы, которые связаны с бурением скважин, шурфованием, взятием проб грунта, осуществлением взрывных работ; в) производить посадку деревьев, располагать полевые станы, содержать скот, складировать материалы, корма и удобрения, жечь костры, устраивать стрельбища; г) устраивать проезды и стоянки автотранспорта, тракторов и механизмов, провозить негабаритные грузы под проводами воздушных линий связи и линий радиофикации, строить каналы (арьки), устраивать заграждения и другие препятствия; д) устраивать причалы для стоянки судов, барж и плавучих кранов, производить погрузочно-разгрузочные, подводно-технические, дноуглубительные и землечерпательные работы, выделять рыбопромысловые участки, производить добычу рыбы, других водных животных, а также водных растений придонными орудиями лова, устраивать водопои, производить колку и заготовку льда. Судам и другим плавучим средствам запрещается бросать якоря, проходить с отданными якорями, цепями, лотами, волокушами и тралами; е) производить строительство и реконструкцию линий электропередач, радиостанций и других объектов, излучающих электромагнитную энергию и оказывающих опасное воздействие на линии связи и линии радиофикации; ж) производить защиту подземных коммуникаций от коррозии без учета проходящих подземных кабельных линий связи. Юридическим и физическим лицам запрещается производить всякого рода действия, которые могут нарушить нормальную работу линий связи и линий радиофикации, в частности: а) производить снос и реконструкцию зданий и мостов, осуществлять переустройство коллекторов, туннелей метрополитена и железных дорог, где проложены кабели связи, установлены столбы воздушных линий связи и линий радиофикации, размещены технические сооружения радиорелейных станций, кабельные ящики и распределительные коробки, без предварительного выноса заказчиками (застройщиками) линий и сооружений связи, линий и сооружений радиофикации по согласованию с предприятиями, в ведении которых находятся эти линии и сооружения; б) производить засыпку трасс подземных кабельных линий связи, устраивать на этих трассах временные склады, стоки химически активных веществ и свалки промышленных, бытовых и прочих отходов, ломать замерные, сигнальные, предупредительные знаки и телефонные колодцы; в) открывать двери и люки необслуживаемых усилительных и регенерационных пунктов (наземных и подземных) и радиорелейных станций, кабельных колодцев телефонной канализации, распределительных шкафов и кабельных ящиков, а также подключаться к линиям связи (за исключением лиц, обслуживающих эти линии); г) огораживать трассы линий связи, препятствуя свободному доступу к ним технического</p>

полное наименование должности	подпись	инициалы, фамилия
-------------------------------	---------	-------------------

М.П.

Земельный участок			
вид объекта недвижимости			
Лист № 2 раздела 4.1	Всего листов раздела 4.1: 2	Всего разделов: 7	Всего листов выписки: 11
14.09.2022г. № КУВИ-001/2022-160415730			
Кадастровый номер:		59:01:0000000:87387	
		<p>персонала; д) самовольно подключаться к абонентской телефонной линии и линии радиификации в целях пользования услугами связи; е) совершать иные действия, которые могут причинить повреждения сооружениям связи и радиификации (повреждать опоры и арматуру воздушных линий связи, обрывать провода, набрасывать на них посторонние предметы и другое); Реестровый номер границы: 59:01-6.8449; Вид объекта реестра границ: Зона с особыми условиями использования территории; Вид зоны по документу: Охранная зона кабельной линии ПС-23/1 мк-р Нагорный; Тип зоны: Охранная зона линий и сооружений связи и линий и сооружений радиификации</p>	
	Весь	<p>вид ограничения (обременения): ограничения прав на земельный участок, предусмотренные статьей 56 Земельного кодекса Российской Федерации; Срок действия: с 2020-11-25; реквизиты документа-основания: приказ "Об утверждении проекта зон санитарной охраны водозаборной скважины ООО "Нового-Прикамье" от 16.01.2009 № СЭД-30-001-6/6 выдан: Министерство природных ресурсов Пермского края; приказ "О внесении изменений в приказ Министерства природных ресурсов Пермского края от 16 января 2009г. №СЭД-30-001-6/6 "Об утверждении проекта зон санитарной охраны водозаборной скважины ООО "НОВОГОР-Прикамье" от 23.07.2020 № 30-01-02-360 выдан: Министерство природных ресурсов, лесного хозяйства и экологии Пермского края; Содержание ограничения (обременения): Ограничения в использовании объектов недвижимости в границах III пояса Зоны санитарной охраны скважины 1 ООО "Нового-Прикамье" в м/р Парковый г. Перми" установлены в соответствии с постановлением Главного государственного санитарного врача РФ от 14 марта 2002 г. N 10 "О введении в действие санитарных правил и норм "Зоны санитарной охраны источников водоснабжения и водопроводов питьевого назначения. СанПиН 2.1.4.1110-02": 3.2.2.3. Запрещение закачки отработанных вод в подземные горизонты, подземного складирования твердых отходов и разработки недр земли. 3.2.2.4. Запрещение размещения складов горюче-смазочных материалов, ядохимикатов и минеральных удобрений, накопителей промстоков, шламохранилищ и других объектов, обуславливающих опасность химического загрязнения подземных вод. Размещение таких объектов допускается в пределах третьего пояса ЗСО только при использовании защищенных подземных вод, при условии выполнения специальных мероприятий по защите водоносного горизонта от загрязнения при наличии санитарно-эпидемиологического заключения центра государственного санитарно-эпидемиологического надзора, выданного с учетом заключения органов геологического контроля.; Реестровый номер границы: 59:01-6.7419; Вид объекта реестра границ: Зона с особыми условиями использования территории; Вид зоны по документу: III пояс Зоны санитарной охраны скважины 1 ООО "Нового-Прикамье" в м/р Парковый г. Перми"; Тип зоны: Зона санитарной охраны источников водоснабжения и водопроводов питьевого назначения</p>	

полное наименование должности	подпись	инициалы, фамилия

М.П.

Выписка из Единого государственного реестра недвижимости об объекте недвижимости
Сведения о частях земельного участка

Земельный участок			
вид объекта недвижимости			
Лист № 1 раздела 4.2	Всего листов раздела 4.2: 1	Всего разделов: 7	Всего листов выписки: 11
14.09.2022г. № КУВИ-001/2022-160415730			
Кадастровый номер:		59:01:0000000:87387	

Сведения о характерных точках границы части (частей) земельного участка				
Учетный номер части: 59:01:0000000:87387/1				
Система координат				
Номер точки	Координаты, м		Описание закрепления на местности	Средняя квадратичная погрешность определения координат характерных точек границ земельного участка, м
	X	Y		
1	2	3	4	5
1	512958.38	2226892.35	-	-
2	512956.5	2226888.82	-	-
3	512977.81	2226878.31	-	-
4	512979.73	2226881.83	-	-
1	512958.38	2226892.35	-	-

полное наименование должности	подпись	инициалы, фамилия
-------------------------------	---------	-------------------

М.П.

**Департамент градостроительства и архитектуры
администрации города Перми**

**Справка по градостроительным условиям участка,
расположенного в Индустриальном районе г.
Перми, общей площадью 576,71 кв.м**

Подписано: ДЕПАРТАМЕНТ
ГРАДОСТРОИТЕЛЬСТВА И АРХИТЕКТУРЫ
АДМИНИСТРАЦИИ ГОРОДА ПЕРМИ
Дата: 2022.09.12 12:36:47 +05:00
Причина: Выдача градостроительной справки

**Сведения из ИСОГД г. Перми
№530750
г. Пермь**

Сформирована 12.09.2022

г. Пермь

Градсправка №530750

Раздел III. Документы территориального планирования муниципальных образований

Функциональное зонирование

Код зоны	Наименование зоны	Утверждающий документ	Площадь пересечения, кв.м.
СТН-ГЗ	Зона смешанной и общественно-деловой застройки: зона многофункциональной жилой застройки "Нагорный"	Решение Пермской городской Думы №205 от 17.12.2010 " Об утверждении Генерального плана города Перми"	576,712

Раздел IV. Нормативы градостроительного проектирования

Постановление Правительства Пермского края от 17.08.2018 № 459-п "Об утверждении Региональных нормативов градостроительного проектирования "Предельные значения расчетных показателей минимально допустимого уровня обеспеченности дошкольными образовательными организациями и общеобразовательными организациями населения муниципальных образований Пермского края и предельные значения расчетных показателей максимально допустимого уровня территориальной доступности дошкольных образовательных организаций и общеобразовательных организаций для населения муниципальных образований Пермского края";

Приказ Министерства по управлению имуществом и градостроительной деятельности Пермского края от 30.12.2021 № 31-02-1-4-2250 "Об утверждении региональных нормативов градостроительного проектирования";

Приказ Министерства по управлению имуществом и градостроительной деятельности Пермского края от 25.02.2021 № 31-02-1-4-247 "Об утверждении региональных нормативов градостроительного проектирования "Планирование и застройка территорий садоводческих и огороднических товариществ в Пермском крае";

Приказ Министерства по управлению имуществом и градостроительной деятельности Пермского края от 25.02.2021 № 31-02-1-4-248 "Об утверждении региональных нормативов градостроительного проектирования "Обеспеченность населения Пермского края объектами пожарной охраны";

Приказ Министерства градостроительства и развития инфраструктуры Пермского края от 12.06.2009 № СЭД-35-07-04-38 "Об утверждении временного регионального норматива градостроительного проектирования "Планировка и застройка городских и сельских поселений Пермского края";

Приказ Министерства по управлению имуществом и градостроительной деятельности Пермского края от 18.03.2021 № 31-02-1-4-357 "Об утверждении региональных нормативов градостроительного проектирования "Расчетные показатели обеспеченности населения Пермского края специализированными образовательными объектами в части подготовки специалистов музыкального профиля";

Приказ Министерства по управлению имуществом и градостроительной деятельности Пермского края от 31.05.2021 № 31-02-1-4-817 "Об утверждении региональных нормативов градостроительного проектирования "Обеспеченность населения Пермского края объектами здравоохранения";

Решение Пермской городской Думы от 24.03.2015 № 60 "Об утверждении Местных нормативов градостроительного проектирования в городе Перми"

Раздел V. Градостроительное зонирование

Территориальные зоны

Код	Наименование	Утверждающий документ	Площадь пересечения, кв.м.
Ж-2	Зона среднеэтажной жилой застройки	Решение Пермской городской Думы №143 от 26.06.2007 "Об утверждении правил землепользования и застройки города Перми"	576,712

Подзоны ПЗЗ

Наименование	Документ	Параметры подзоны	Площадь пересечения	Примечание
Ж-2 (В 6 эт)	Постановление Правительства Пермского края №1069-п от 23.12.2021	предельная высота зданий, строений - не более 6 этажей	576,712	
П 1,6	Постановление Правительства Пермского края №1069-п от 23.12.2021	предельный максимальный коэффициент плотности застройки земельного участка с видами разрешенного использования "многоэтажная жилая застройка (высотная застройка) (2.6)", "среднеэтажная жилая застройка (2.5)" - 1,6	576,712	

Иные параметры ПЗЗ

Параметр	Значение параметра	Устанавливающий документ	Примечание
----------	--------------------	--------------------------	------------

Сведения в ИСОГД отсутствуют

Раздел VI. Правила благоустройства территории

Решение Пермской городской Думы от 15.12.2020 № 277 "Об утверждении Правил благоустройства территории города Перми"

Раздел VII. Планировка территории

Документация по планировке/межеванию территории.

Наименование проекта	Статус проекта	Документ утверждения	Земельные участки по проекту межевания	Сервитуты по проекту	Проезды/проходы по проекту	Зоны планируемого размещения ОКС
Проект планировки территории Документация по планировке территории 3 (в том числе в части СТН часть В11, Г10, часть Г3, часть И18, часть Б6, Б7, часть В3, часть В4, часть Г8, часть Г9, часть Д5, И17, часть Д7, Е4, Ж11, И7) в Орджоникидзевском, Мотовилихинском, Свердловском, Индустриальном районах города Перми	Утвержден по результатам общественных обсуждений/ публичных слушаний	Постановление администрации города Перми №1102 от 23.12.2015				
Проект межевания территории, ограниченной ул. Милиционера Власова, ул. Космонавта Беляева, ул. 1-й Гамовской, ул. Нефтяников, ул. 2-й Гамовской, зданием по ул. Мира, 113 в Индустриальном районе города Перми	Утвержден по результатам общественных обсуждений/ публичных слушаний	Постановление администрации города Перми №934 от 25.11.2019	№5; Статус:Сформирован в рамках проекта межевания; Площадь: 819,91;			
Проект межевания Документация по планировке территории 3 (в том числе в части СТН часть В11, Г10, часть Г3, часть И18, часть Б6, Б7, часть В3, часть В4, часть Г8, часть Г9, часть Д5, И17, часть Д7, Е4, Ж11, И7) в Орджоникидзевском, Мотовилихинском, Свердловском, Индустриальном районах города Перми	Отменен	Постановление администрации города Перми №1102 от 23.12.2015	№151; Статус:Сформирован в рамках проекта межевания; Площадь: 621,93;			

Проект межевания Территория под строительство жилых домов по ул. Мира, 113-115 в Индустриальном районе г. Перми	Отменен	Постановление администрации города Перми №1119 от 30.06.2006	№16; Статус:Сформирован в рамках проекта межевания; Площадь: 34658,40;			
Проект межевания Документация по планировке территории 3 (в том числе в части СТН часть В11, Г10, часть Г3, часть И18, часть Б6, Б7, часть В3, часть В4, часть Г8, часть Г9, часть Д5, И17, часть Д7, Е4, Ж11, И7) в Орджоникидзевском, Мотовилихинском, Свердловском, Индустриальном районах города Перми	Отменен	Постановление администрации города Перми №1133 от 20.12.2016				

Разработка документации о планировке территорий

Документ	Разработчик	Примечание
----------	-------------	------------

Сведения в ИСОГД отсутствуют

Сервитуты

Реестровый (учетный) номер ЕГРН	Вид сервитута	Устанавливающий документ	Цель установления
---------------------------------	---------------	--------------------------	-------------------

Сведения в ИСОГД отсутствуют

Раздел X. Зоны с особыми условиями использования территории

Санитарно-защитные зоны

Предприятие	Устанавливающий документ	Площадь пересечения, кв.м.	Примечание
-------------	--------------------------	----------------------------	------------

Сведения в ИСОГД отсутствуют

Зоны с особым условием использования территорий

Наименование	Документ	Сведения ЕГРН	Реестровый (учетный) номер ЕГРН	Дата внесения в ЕГРН	Площадь пересечения	Примечание
Охранная зона кабельной линии ПС-23/1 мк-р Нагорный	Постановление Правительства Российской Федерации от 9 июня 1995 г. № 578 "Об утверждении Правил охраны линий и сооружений связи Российской Федерации"		59:01-6.8449		95,029	
Приаэродромная территория аэродрома аэропорта Большое Савино	Постановление Правительства РФ от 11.03.2010 № 138 "Об утверждении Федеральных правил использования воздушного пространства Российской Федерации"		59.32.2.857	27.04.2015	576,712	

Зоны ограничений застройки

Источник	Ограничение застройки	Величина зоны	Документ	Площадь пересечения, кв.м.	Примечание
----------	-----------------------	---------------	----------	----------------------------	------------

Сведения в ИСОГД отсутствуют

Зоны санитарной охраны

Наименование (пояс)	Величина зоны	Документ утверждения	Площадь пересечения	Примечание
III пояс Зоны санитарной охраны скважины 1 ООО "Нового-Прикамье" в м/р Парковый г. Перми		Приказ Министерства природных ресурсов Пермского края от 16.01.2009 № СЭД-30-001-6/6 "Об утверждении проекта зон санитарной охраны водозаборной скважины ООО "НОВОГОР-Прикамье" (в ред. Приказа Министерства природных ресурсов, лесного хозяйства и экологии Пермского края от 23.07.2020 № 30-01-02-360); СанПиН 2.1.4.1110-02 "Зоны санитарной охраны источников водоснабжения и водопроводов питьевого назначения" №	576,712	Реестровый номер ЕГРН - 59:01-6.7419

Прочие зоны ограничений

Тип зоны	Описание	Документ	Площадь пересечения, кв.м.
----------	----------	----------	----------------------------

Сведения в ИСОГД отсутствуют

Культурное наследие

Охранные зоны ОКН

Код	Наименование	Устанавливающий документ	Площадь пересечения, кв.м.
-----	--------------	--------------------------	----------------------------

Сведения в ИСОГД отсутствуют

Объекты культурного наследия

Вид памятника	Наименование ОКН	Площадь пересечения, кв.м.
---------------	------------------	----------------------------

Сведения в ИСОГД отсутствуют

Территории ОКН

Тип	Шифр зоны	ОКН	Адрес (местоположение)	Документ	Площадь пересечения, кв.м.	Примечание
-----	-----------	-----	------------------------	----------	----------------------------	------------

Сведения в ИСОГД отсутствуют

Описание охранных зон объектов культурного наследия

Сведения в ИСОГД отсутствуют

Раздел XII. Резервирование земель и изъятие земельных участков

Сведения о резервировании земель

Кад. № участка	Цель резервирования	Площадь участка, кв.м	Площадь резервирования, кв. м	Документ утверждения	Примечание
----------------	---------------------	-----------------------	-------------------------------	----------------------	------------

Сведения в ИСОГД отсутствуют

Сведения об изъятии земель

Кад. № участка	Цель изъятия	Площадь участка, кв.м	Площадь изъятия, кв. м	Документ утверждения	Примечание
----------------	--------------	-----------------------	------------------------	----------------------	------------

Сведения в ИСОГД отсутствуют

Раздел XIII: Дела о застроенных или подлежащих застройке земельных участках

Адресная справка

Адрес объекта недвижимости	Статус адреса	Документы установления адреса
Земельный участок по адресу г Пермь, Индустриальный р-н, ул Космонавта Беляева, 188	Постоянный	

Развитие застроенных территорий, комплексное освоение территорий

Документ	Номер документа	Дата документа	Тип территории	Примечание
----------	-----------------	----------------	----------------	------------

Сведения в ИСОГД отсутствуют

Сведения о земельных участках

Кадастровый номер	Условный кадастровый номер ДЗО	Кадастр. Площадь ЗУ, кв.м	Вид собственности	Правообладатели	Правоустанавливающие документы	Правоудостоверяющие документы
59:01:4413831:	3831:13	521	Частная	Китайкин Александр Васильевич	Постановление главы города Перми №1693 от 05.06.2003 Договор купли-продажи земельного участка №144-28 от 07.07.2003 Договор купли-продажи земельного участка №144-28 от 07.07.2003 №1693 от 05.06.2003	Свидетельство о государственной регистрации права №59 АК 442231 от 23.09.2003 Свидетельство о государственной регистрации права №59 АК 442231 от 23.09.2003

Сведения о земельных участках с условно разрешенным видом использования

Кадастровый номер	Площадь ЗУ, кв.м.	Местоположение (адрес)	Заявители	Запрашиваемый УРВИ	Документ о предоставлении
-------------------	-------------------	------------------------	-----------	--------------------	---------------------------

Сведения в ИСОГД отсутствуют

Сведения о земельных участках с отклонением от предельных параметров разрешенного строительства

Кадастровый номер	Площадь ЗУ, кв.м.	Местоположение (адрес)	Заявители	Запрашиваемое отклонение от параметра	Документ о предоставлении
-------------------	-------------------	------------------------	-----------	---------------------------------------	---------------------------

Сведения в ИСОГД отсутствуют

Сведения о земельных участках формируемых на торги

Год	Документ	Примечание
-----	----------	------------

Сведения в ИСОГД отсутствуют

Разрешения на строительство и реконструкцию

Адрес	Разрешение	Вид разрешения	Основной тип объекта строительства	Кому выдано разрешение	Общие показатели
-------	------------	----------------	------------------------------------	------------------------	------------------

Сведения в ИСОГД отсутствуют

Разрешения на ввод в эксплуатацию

Адрес	Разрешение на ввод	Вид разрешения	Тип объекта	Кому выдано разрешение	Разрешение на строительство
-------	--------------------	----------------	-------------	------------------------	-----------------------------

Сведения в ИСОГД отсутствуют

ГПЗУ

ГПЗУ	Статус	Документ утверждения/ Документ отмены	Землепользователи	Назначение по ГПЗУ	Площадь по ГПЗУ	Параметры строительства
РФ592030002021-0889 от 18.06.2021 по адресу Индустриальный р-н, ул Космонавта Беляева, 188	Действующий	от 18.06.2021	Департамент градостроительства и архитектуры администрации г. Перми		577	Предел. кол-во этажей: предельная высота зданий, строений не более 6 этажей Предельная высота зданий: определяется проектом Макс. % застройки: определяется проектом
RU90303000182137 от 23.10.2018 по адресу Индустриальный р-н, ул Космонавта Беляева, 188	Отмененный	№-	Департамент градостроительства и архитектуры администрации г. Перми		577	Предел. кол-во этажей: определяется проектом Предельная высота зданий: определяется проектом Макс. % застройки: определяется проектом
RU90303000200246 от 02.03.2020 по адресу Индустриальный р-н, ул Космонавта Беляева, 188	Отмененный	№-	Департамент градостроительства и архитектуры администрации г. Перми		577	Предел. кол-во этажей: определяется проектом Предельная высота зданий: определяется проектом Макс. % застройки: определяется проектом

Сведения о договорах по земельным участкам

Кадастровый номер	Адрес	Площадь ЗУ, кв.м	Договор	Цель использования ЗУ	Контрагенты	Срок действия	Дата архивации	Состояние на 11.09.2022
-------------------	-------	------------------	---------	-----------------------	-------------	---------------	----------------	-------------------------

Сведения в ИСОГД отсутствуют

Раздел XV. Особо охраняемые природные территории

Особо охраняемые природные территории

Наименование	Документы	Площадь пересечения, кв.м.
--------------	-----------	----------------------------

Сведения в ИСОГД отсутствуют

Раздел XVI. Лесничества

Лесничества

Описание	Документ	Площадь пересечения, кв.м.
----------	----------	----------------------------

Сведения в ИСОГД отсутствуют

Территориальные зоны ПЗЗ

Ж-2 Зона среднеэтажной жилой застройки
Основные виды использования
<p>среднеэтажная жилая застройка (2.5) общеежития (3.2.4) дошкольное, начальное и среднее общее образование (3.5.1) площадки для занятий спортом (5.1.3.) оказание социальной помощи населению (3.2.2) оказание услуг связи (3.2.3) магазины (4.4) бытовое обслуживание (3.3) амбулаторно-поликлиническое обслуживание (3.4.1) общественное питание (4.6) объекты культурно-досуговой деятельности (3.6.1) парки культуры и отдыха (3.6.2)</p>
Вспомогательные виды использования
<p>зеленые насаждения объекты наружного противопожарного водоснабжения (пожарные резервуары, водоемы) хранение автотранспорта (2.7.1)</p>
Условно разрешенные виды использования
<p>гостиничное обслуживание (4.7) дома социального обслуживания (3.2.1) обеспечение внутреннего правопорядка (8.3) служебные гаражи (4.9) антенны сотовой, радиорелейной и спутниковой связи религиозное использование (3.7) коммунальное обслуживание (3.1) ремонт автомобилей (4.9.1.4) многоэтажная жилая застройка (высотная застройка) (2.6)</p>

Предельные параметры разрешенного использования земельных участков и объектов капитального строительства

№	Наименование	Значение	Примечание
Ж-2 Зона среднеэтажной жилой застройки			
1	Максимальный выступ за красную линию нависающих частей здания наземных уровней, выступающих из плоскости наружной стены фасада здания на высоте не менее 4,5 м над территорией общего пользования, составляет не более 1,2 м от красной линии. В случаях когда линия регулирования застройки отличается от красной линии, указанный выступ может быть произведен за линию регулирования застройки		
2	Максимальный размер земельного участка для всех видов разрешенного использования земельных участков, за исключением случаев, установленных настоящей статьей	10000000 кв.м	
3	Минимальный отступ от границ земельного участка до места допустимого размещения зданий, строений	0 м;	
4	Минимальный размер земельного участка для всех видов разрешенного использования земельных участков, за исключением случаев, установленных настоящей статьей	1 кв.м;	

Предельные параметры разрешенного использования земельных участков и объектов капитального строительства

№	Наименование	Значение	Примечание
5	Минимальный размер земельного участка с видом разрешенного использования «среднеэтажная жилая застройка (2.5)»	1200 кв.м;	
6	Предельная высота зданий, строений	не более 8 этажей	Данный предельный параметр разрешенного строительства, реконструкции объектов капитального строительства не действует в отношении территорий, для которых установлены подзоны с иными предельными параметрами высоты/этажности.
7	Предельный минимальный размер временных стоянок легковых автомобилей на открытых площадках	3,5 кв.м на 100 кв.м общей площади жилых помещений;	не подлежит применению к правоотношениям, возникшим из договоров о развитии застроенной территории или о комплексном освоении территории, заключенных до 13.10.2017, либо из договоров о развитии застроенной территории, в случае, если решение о проведении аукциона на право заключить такой договор принято до 13.10.2017.
8	Предельный минимальный размер площадок: детских площадок с элементами озеленения, площадок для отдыха с элементами озеленения, спортивных площадок, расположенных на земельном участке с видом разрешенного использования «среднеэтажная жилая застройка (2.5)»	7 кв.м на 100 кв.м общей площади жилых помещений;	не подлежит применению к правоотношениям, возникшим из договоров о развитии застроенной территории или о комплексном освоении территории, заключенных до 13.10.2017, либо из договоров о развитии застроенной территории, в случае, если решение о проведении аукциона на право заключить такой договор принято до 13.10.2017.

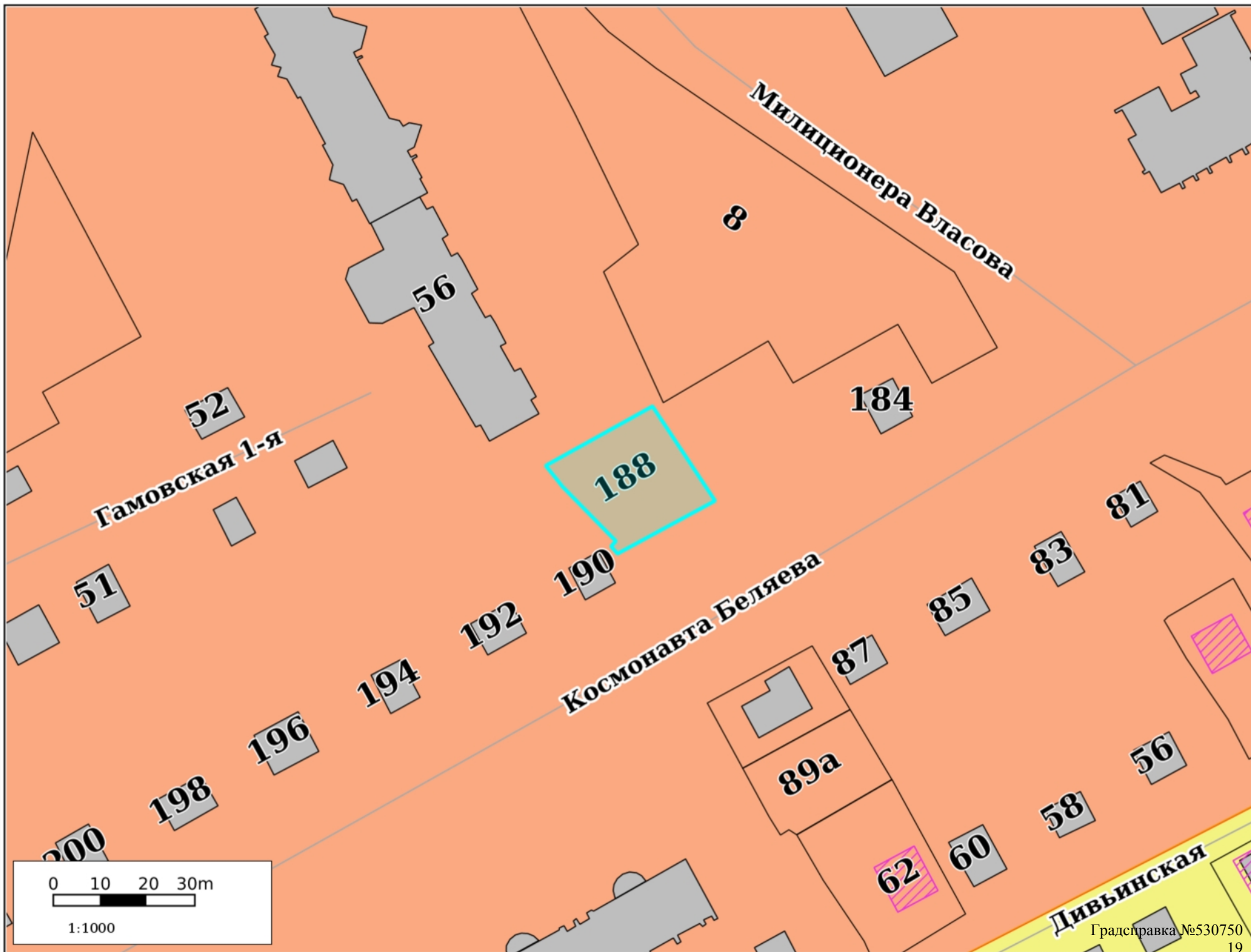
Охранные зоны объектов культурного наследия

Сведения в ИСОГД отсутствуют

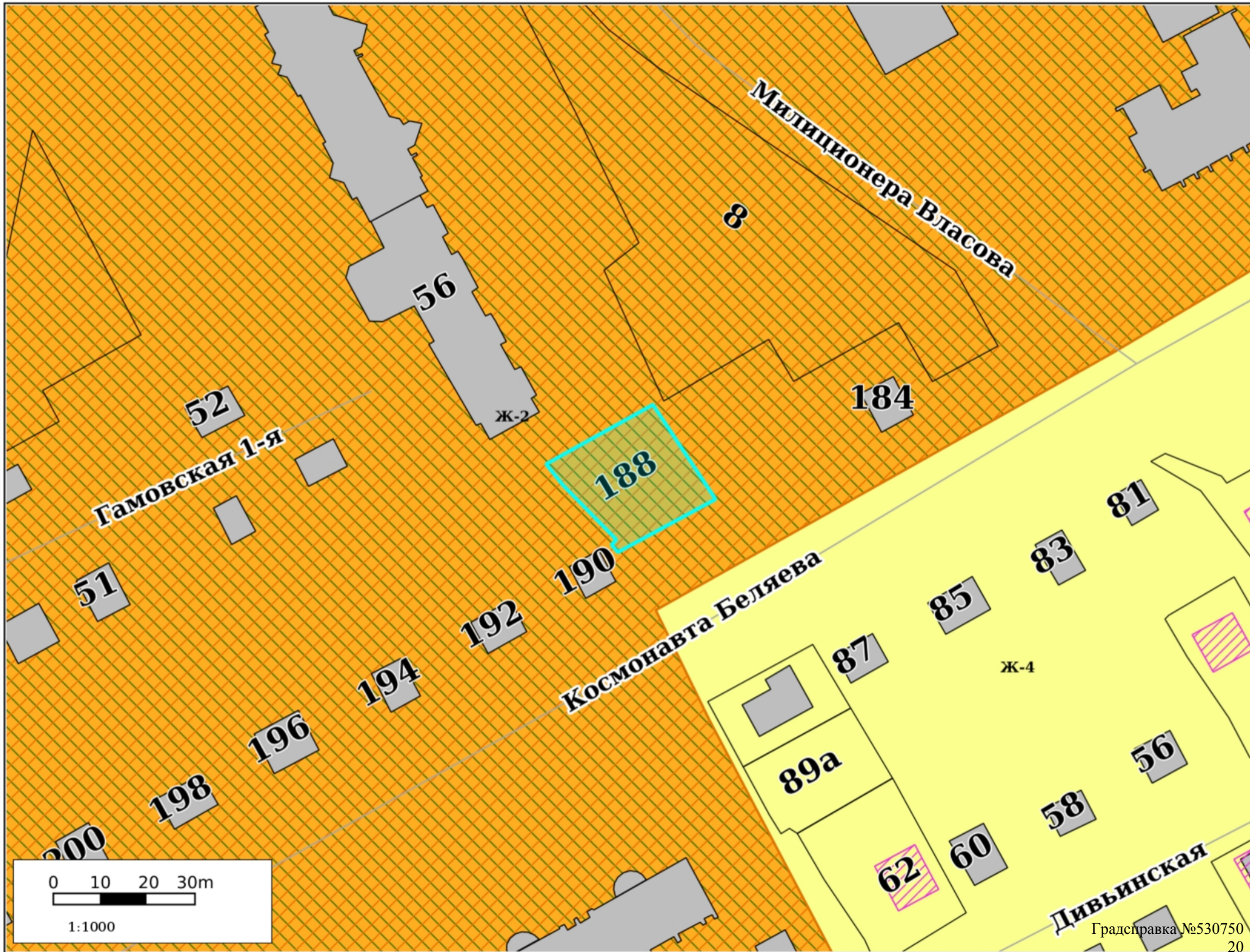
Описание Функциональных зон

Индексы и наименование функциональных зон	Описание назначения функциональных зон, в том числе описание ограничений и запретов, которые следует учитывать при подготовке предложений в отношении градостроительных регламентов
СТН-Г - Зона смешанной и общественно-деловой застройки: зона многофункциональной жилой застройки	<p>Формирование и развитие СТН-Г (зоны многофункциональной жилой застройки) должно направляться следующими целевыми установками - созданием правовых, административных и экономических условий для:</p> <ol style="list-style-type: none"> 1. многофункционального использования территории с преимущественным распространением функции постоянного проживания населения в многоквартирных домах с количеством этажей не выше шести. Посредством внесения изменений в ПЗЗ могут устанавливаться зоны и/или подзоны размещения зданий жилого и нежилого назначения выше шести этажей; 2. развития общественно-деловых и культурно-бытовых центров вдоль улиц с возможностью осуществлять широкий спектр коммерческих и обслуживающих функций, ориентированных на удовлетворение повседневных и периодических потребностей населения; 3. реконструкции и нового строительства зданий на застроенных территориях с соблюдением принципов периметральной квартальной застройки, размеров планировочных элементов (кварталов), устанавливаемых в соответствии с требованиями технических регламентов безопасности в части неперевышения максимальных расстояний между улицами, а также в соответствии с показателями Генерального плана; 4. содействия развитию архитектурного разнообразия при сохранении целостности стиля застройки с учетом показателей Генерального плана в отношении плотности использования данной функциональной зоны - показателей, подлежащих учету при подготовке предложений о внесении изменений в градостроительные регламенты, содержащиеся в ПЗЗ. <p>При реализации указанных целевых установок надлежит учитывать:</p> <ol style="list-style-type: none"> 1. существующие особенности данного вида функциональных зон: <ol style="list-style-type: none"> 1.1. наличие достаточно плотной улично-дорожной сети; 1.2. недостаток озелененных территорий общего пользования; 1.3. недостаточный уровень обеспеченности детскими дошкольными и школьными учреждениями; 2. показатели интенсивности использования территории на перспективу применительно к СТН-Г в целом: <ol style="list-style-type: none"> 2.1. максимальная плотность нетто застройки всех видов объектов капитального строительства - не более 9000 кв. м/га; 2.2. максимальная плотность нетто жилой застройки - не более 100 жилых единиц/га; 2.3. максимальная доля помещений нежилого назначения от общей площади помещений всех видов использования (с учетом наземной части объектов капитального строительства для размещения автомобильных стоянок) - 15%; 2.4. обеспеченность жилой застройки стояночными местами для индивидуальных автомобилей внутри кварталов - 0,7 автомобиля на жилую единицу.

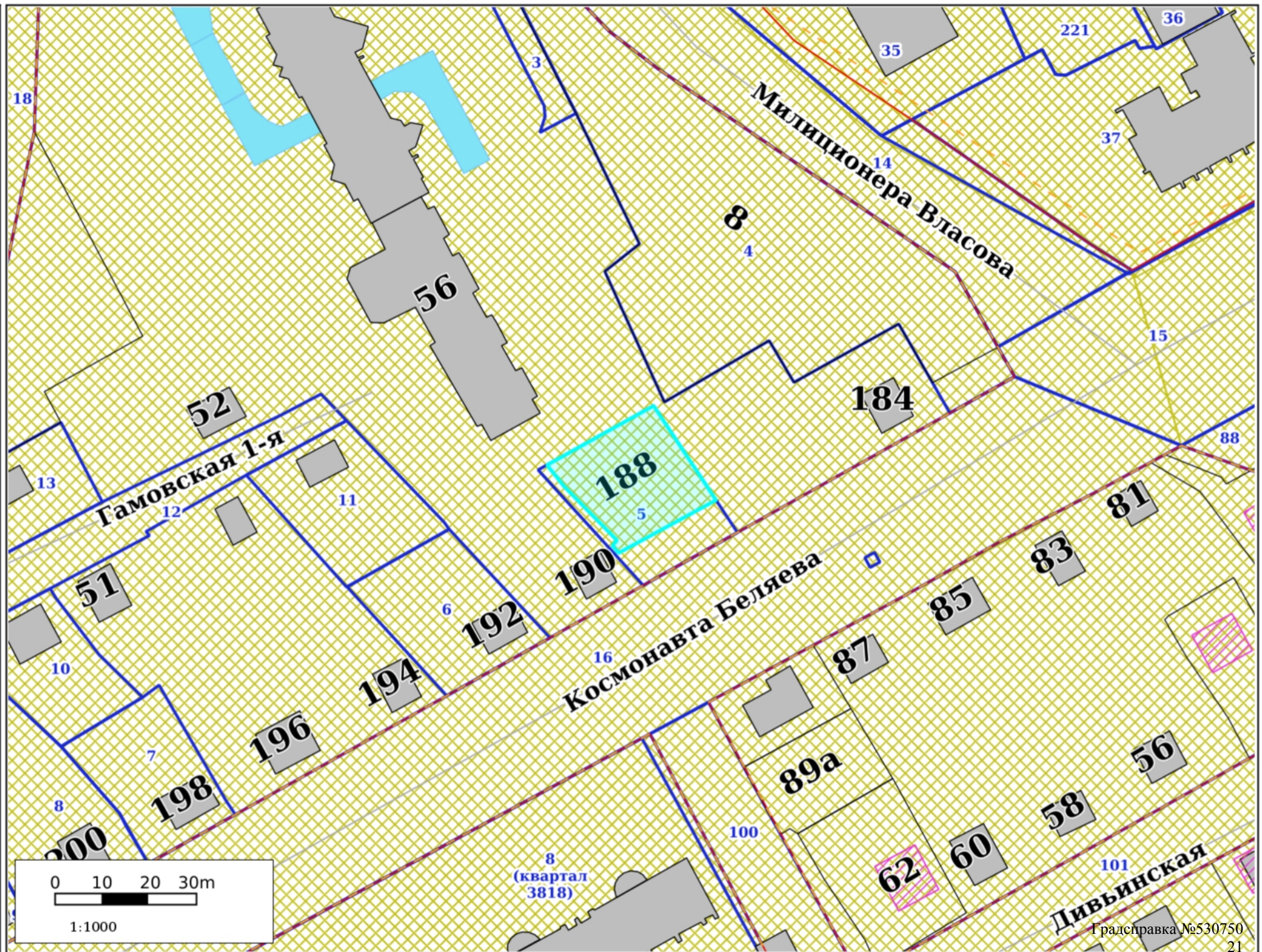
Функциональное зонирование



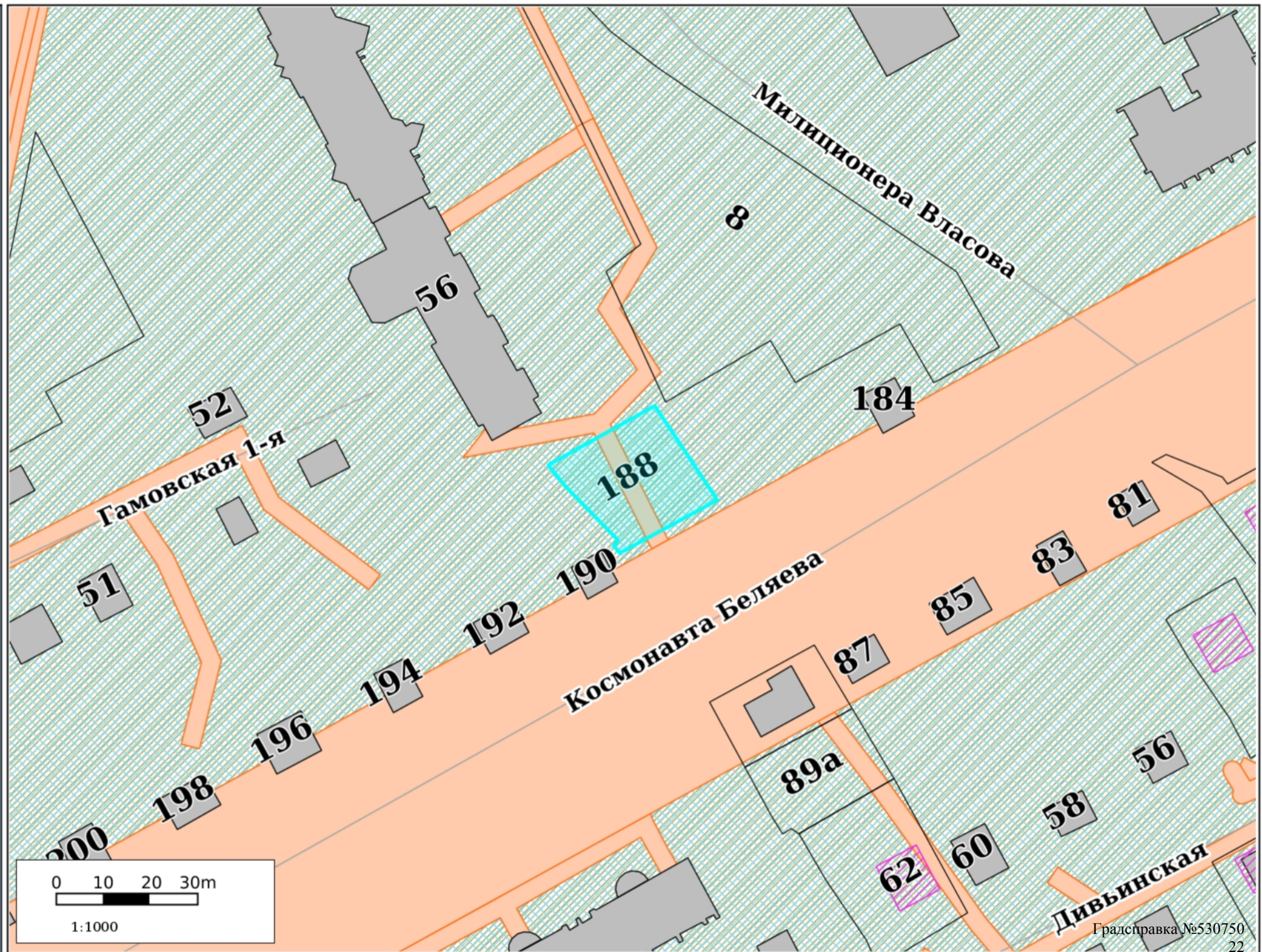
Территориальное зонирование



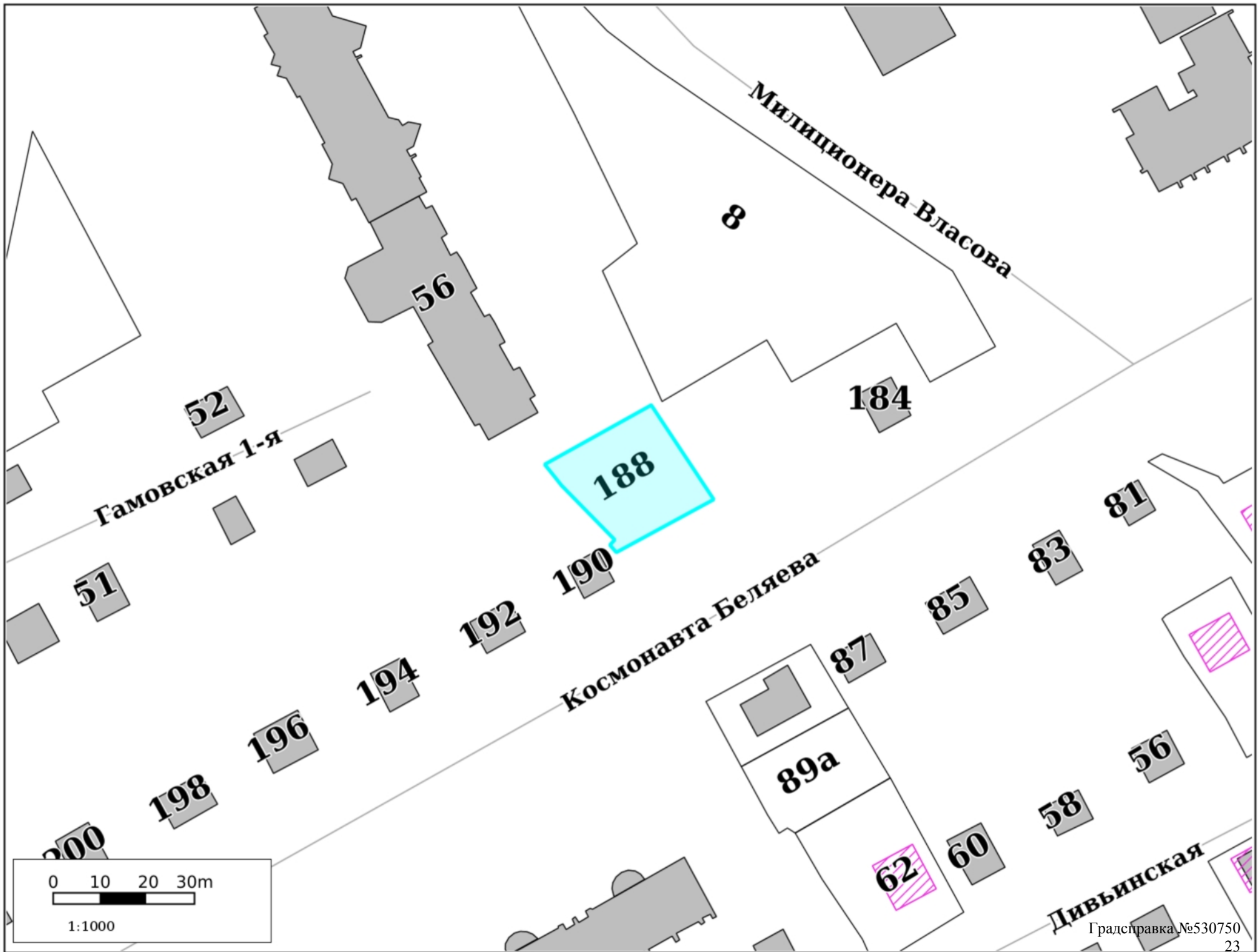
Планировка территории



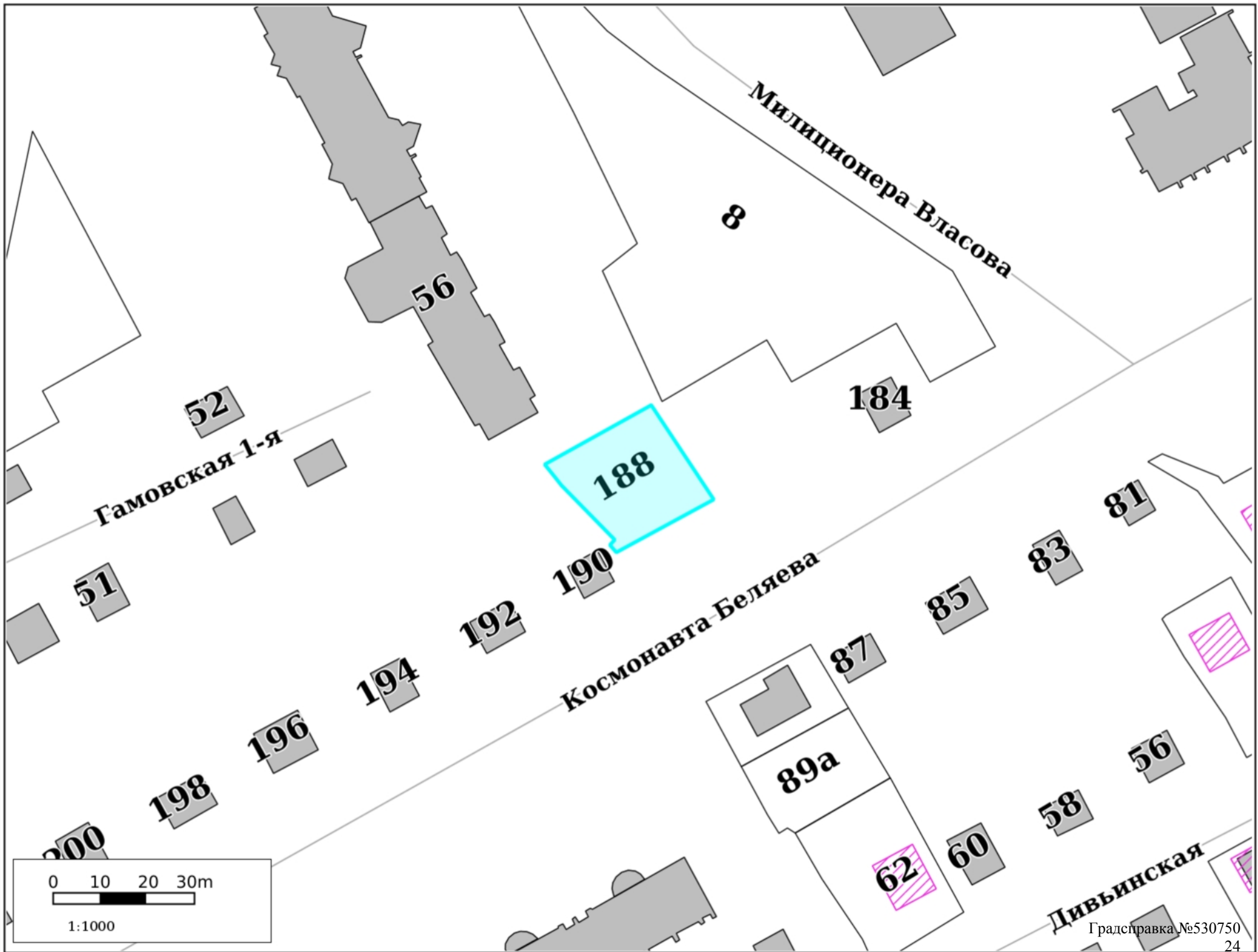
Зоны ограничений



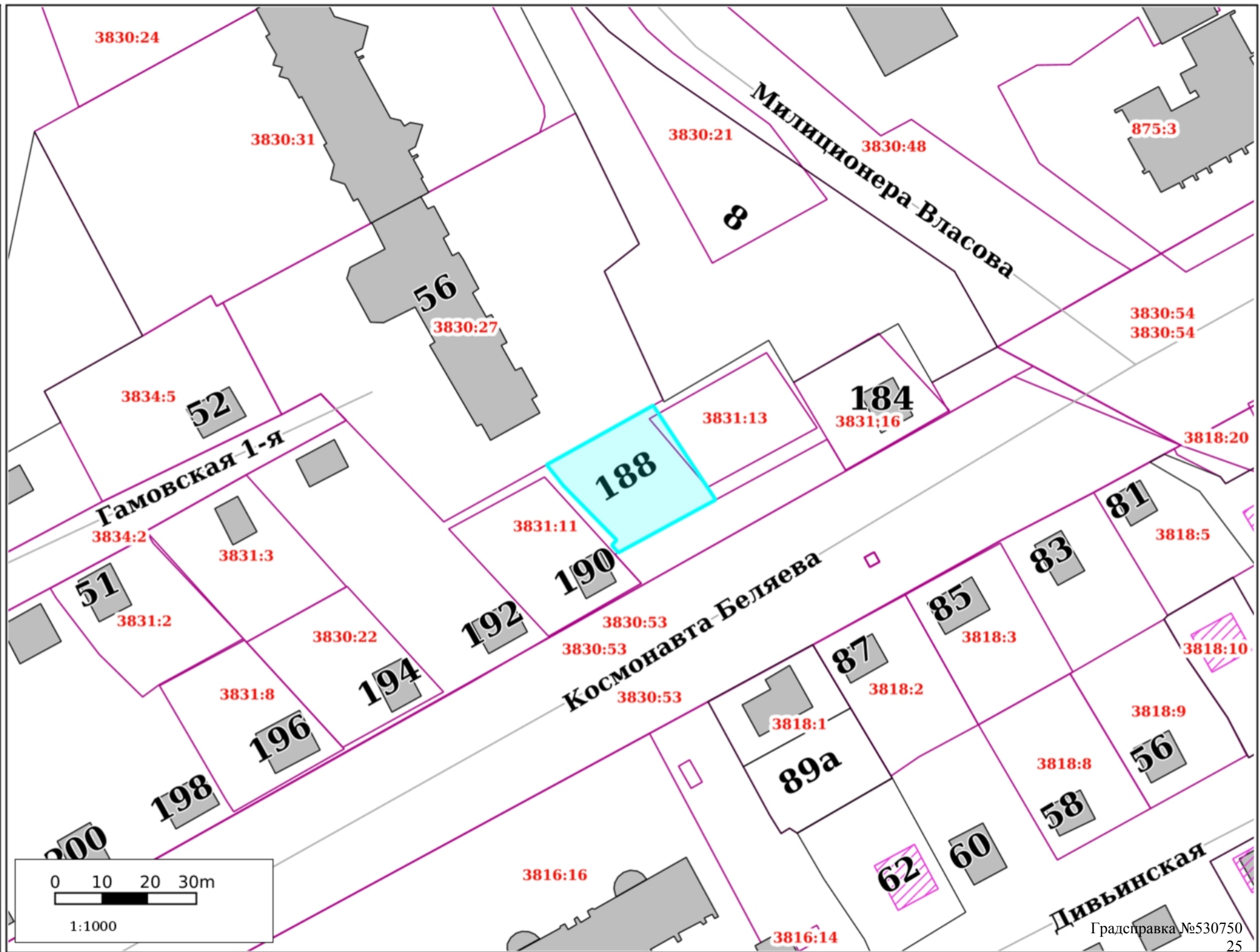
Культурное наследие



Резервирование/изъятие земель



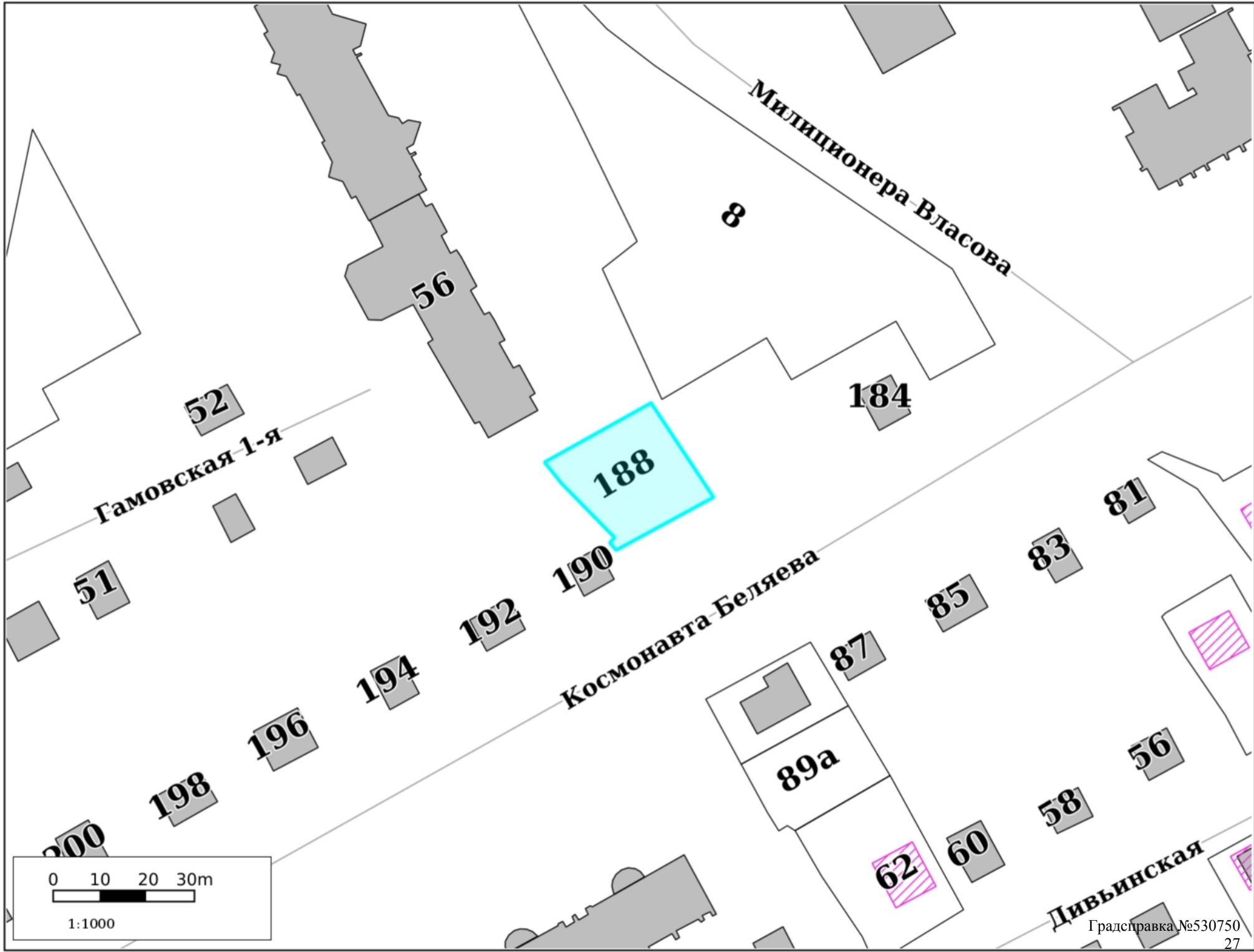
Земельные участки



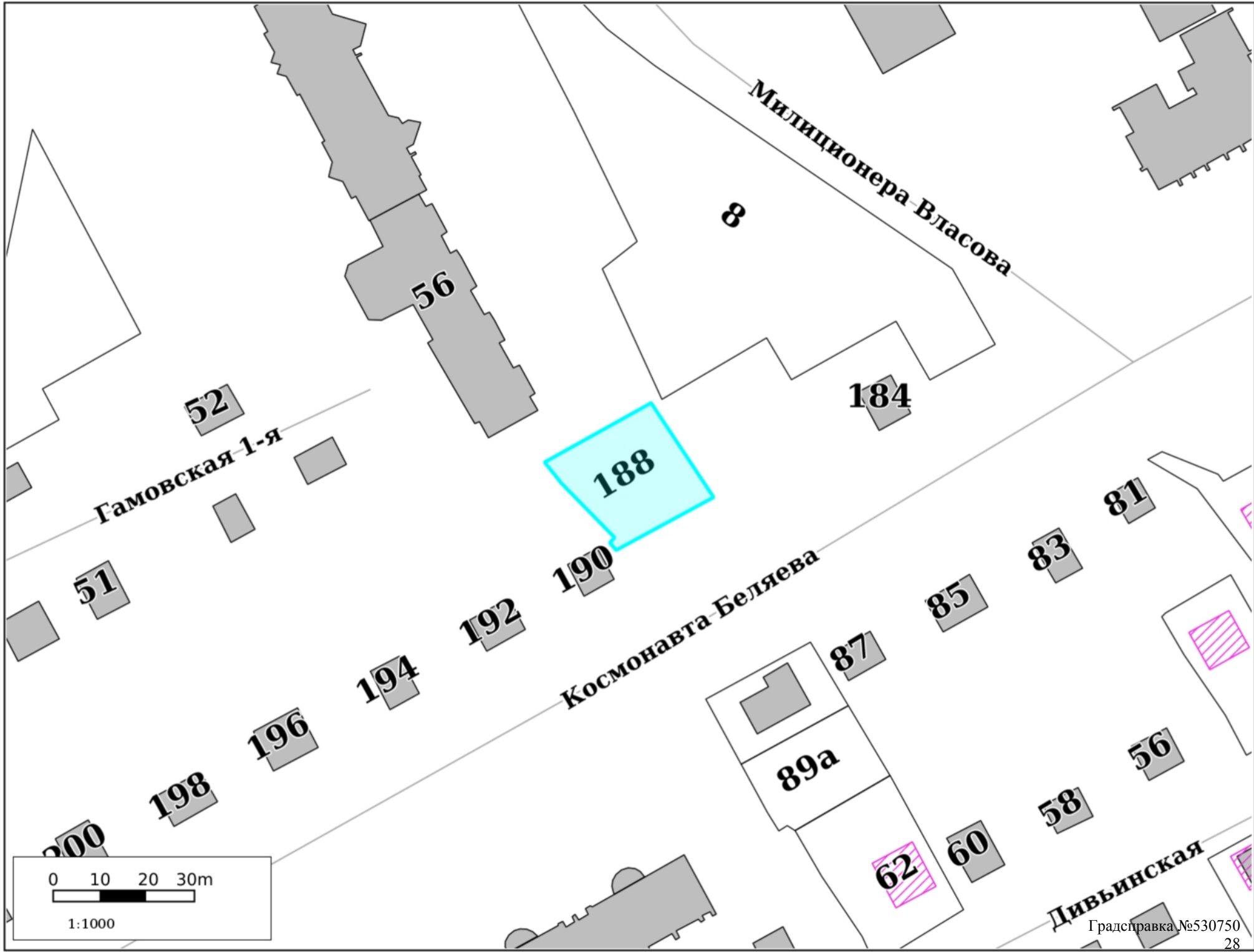
ГПЗУ



ООПТ






Лесничества










Участок для формирования градсправки







Адресный реестр:

-  Административные районы
-  Границы Пермского городского округа
-  Границы населенных пунктов




Здания, строения, сооружения (существующие)

-  Здания и строения
-  Гаражи
-  Коллективные сады
-  Промышленные здания
-  Здания, строения, сооружения (под вопросом)
-  Здания, строения, сооружения (временные)
-  Здания, строения, сооружения (проектируемые)

Существующие территории

-  Территории под комплексом строений
-  Территории ГСК
-  Территории коллективных садов
-  Промышленные территории
-  Проектируемые территории
-  Улицы









Красные линии:

-  Линии регулирования и застройки
-  Красные линии и ЗУ, на которых расположены линейные объекты
-  Красные линии










Функциональное зонирование:

-  Зона специализированной общественной застройки









































СТН

-  СТН-А - зона ядра городского центра
-  СТН-Б - зона городского центра
-  СТН-В - зона многофункциональной застройки срединной части города
-  СТН-Г - зона многофункциональной жилой застройки
-  СТН-Д - зона жилой застройки
-  СТН-Е - зона удаленных городских центров
-  СТН-Ж - зона средне- и малоэтажной застройки
-  СТН-И - зона малоэтажной застройки




ТСП

-  ТСП-Ж - зона стабилизации жилой застройки
-  ТСП-П - зона производственно-коммунальная
-  ТСП-ПТ - зона промышленно-торговая
-  ТСП-ОД - зона общественно-деловая
-  ТСП-ОПОД - зона открытых пространств, общественно-деловая
-  ТСП-Р - зона рекреационных и специальных объектов
-  ТСП-ЭП - зона экологического природного ландшафта
-  ТСП-СХ - зона сельскохозяйственного использования
-  Исследования в области градпроектирования






Территориальные зоны ПЗЗ:

- | | |
|--|--|
|  ЦС-1 |  Р-4 |
|  ЦС-2 |  Р-5 |
|  ЦС-3 |  Р-6 |
|  ЦС-4 |  Р-Эспланада |
|  ЦС-И |  ПК-1 |
|  ЦС-А |  ПК-2 |
|  ЦС-К |  ПК-3 |
|  Ц-1 |  ПК-4 |
|  Ц-2 |  ПК-5 |
|  Ц-3 |  Ж-1 |
|  Ц-4 |  Ж-2 |
|  Ц-5 |  Ж-3 |
|  Ц-6 |  Ж-4 |
|  С-1 |  Ж-5 |
|  С-2 |  ГЛ |
|  С-3 |  СХ |
|  С-4 |  ТОП-1 |
|  Р-1 |  ТОП-2 |
|  Р-2 |  ТОП-ДМР(ЕГОШИХА) |
|  Р-3 |  ГРНУ |


Подзоны ПЗЗ

-  По высоте
-  По коэффициенту плотности застройки
-  Иные параметры ПЗЗ






Планировка территории:

-  Границы проектов межевания/планировки
-  Утвержденные ПДП
-  Развитие застроенных территорий
-  Комплексное освоение территорий
-  Разработка документации по планировке территории




Сервитуты установленные

-  Публичный сервитут
-  Частный сервитут















Земельные участки по ПМ

-  Подлежащие резервированию и изъятию
-  Стоит на ГКУ (на момент разработки проекта межевания)
-  Сформирован в рамках проекта межевания
-  Проезды общего пользования по ПМ
-  Сервитуты для обеспечения проезда, прохода по ПМ










Зоны планируемого размещения ОКС

-  Зона размещения ОКС
-  Озелененные, рекреационные территории
-  Зона объектов транспортной и инженерной инфраструктуры


Зоны ограничений:

-  Санитарно-защитные зоны
-  Санитарный разрыв ЖД
-  Зона санитарной охраны
-  Зона действия ограничений по условиям сохранения и планируемого размещения образовательных учреждений
-  Зоны ограничения застройки
-  Прибрежная защитная полоса
-  Водоохранная зона
-  Береговая полоса
-  Зона катастрофического затопления
-  Охранные зоны коммуникаций
-  Приаэродромная территория
-  Режимные территории
-  Прочие ЗОУИТ
-  Лесопарковый зеленый пояс






Культурное наследие:

-  Памятники
-  Объекты культурного наследия
-  Защитная зона объекта культурного наследия
-  Территория объекта культурного наследия
-  Территория объекта культурного наследия
-  Охранная зона объекта культурного наследия
-  Зона регулирования застройки
-  Зона охраняемого ландшафта
-  Территория объекта археологического наследия



Резервирование/изъятие земель:

-  Резервирование земель/изъятие земель

Земельные участки:

-  ГПЗУ
-  Земельные участки ДЗО
-  Земельные участки с УРВИ
-  Земельные участки с ОППС
-  Участки формируемые на торги

ООПТ:

-  Особо охраняемая природная территория (ООПТ)
-  Охранная зона ООПТ

Лесничества:

-  Пермское городское лесничество