



АДМИНИСТРАЦИЯ ГОРОДА ПЕРМИ  
НАЧАЛЬНИК ДЕПАРТАМЕНТА  
ЗЕМЕЛЬНЫХ ОТНОШЕНИЙ  
РАСПОРЯЖЕНИЕ

15.04.2022

№ 21-01-03-1255

**О проведении аукциона  
на право заключения договора  
аренды земельного участка  
в Дзержинском районе  
города Перми**

На основании статьи 39.11 Земельного кодекса Российской Федерации, Положения о департаменте земельных отношений администрации города Перми, утвержденного решением Пермской городской Думы от 24 февраля 2015 г. № 39,

1. Провести аукцион на право заключения договора аренды земельного участка, государственная собственность на который не разграничена, с кадастровым номером 59:01:4510444:450 площадью 820 кв. м, расположенного по адресу: г. Пермь, Дзержинский район, ул. Маяковского, з/у 8а (далее – земельный участок), для строительства магазина.

Срок аренды земельного участка – 4 года 10 месяцев.

Разрешенное использование земельного участка – магазины (4.4).

2. Настоящее распоряжение вступает в силу со дня подписания и действует до дня заключения договора аренды земельного участка с кадастровым номером 59:01:4510444:450.

3. Контроль за исполнением распоряжения возложить на исполняющего обязанности заместителя начальника департамента земельных отношений администрации города Перми Санникову Н.М.

Исполняющий обязанности  
начальника департамента земельных  
отношений администрации города Перми

Т.Н. Мехоношина



Департамент земельных отношений  
администрации города Перми

КОПИЯ ВЕРНА

15 АПР 2022

специалист

Закоптелова Л.А.

Выписка из Единого государственного реестра недвижимости об объекте недвижимости

Сведения о характеристиках объекта недвижимости

На основании запроса от 01.08.2022, поступившего на рассмотрение 01.08.2022, сообщаем, что согласно записям Единого государственного реестра недвижимости:

Раздел 1 Лист 1

Земельный участок			
вид объекта недвижимости			

Лист № 1 раздела 1	Всего листов раздела 1: 4	Всего разделов: 7	Всего листов выписки: 26
--------------------	---------------------------	-------------------	--------------------------

01.08.2022г. № КУВИ-001/2022-129771038	
Кадастровый номер:	59:01:4510444:450
Номер кадастрового квартала:	59:01:4510444
Дата присвоения кадастрового номера:	24.12.2021

Ранее присвоенный государственный учетный номер:	данные отсутствуют
Адрес:	Российская Федерация, Пермский край, г.о. Пермский, г Пермь, ул Маяковского, з/у 8а
Площадь:	820 +/- 3
Кадастровая стоимость, руб.:	3277704.2
Кадастровые номера расположенных в пределах земельного участка объектов недвижимости:	59:01:0000000:51708, 59:01:0000000:86446, 59:01:4510602:94
Кадастровые номера объектов недвижимости, из которых образован объект недвижимости:	данные отсутствуют
Кадастровые номера образованных объектов недвижимости:	данные отсутствуют
Категория земель:	Земли населенных пунктов
Виды разрешенного использования:	Магазины (4.4)
Сведения о кадастровом инженере:	34869, образованием земельного участка из земель, находящихся в государственной или муниципальной собственности, расположенного: Российская Федерация, Пермский край, г.о. Пермский, г. Пермь, ул. Маяковского, 2021-09-09
Сведения о лесах, водных объектах и об иных природных объектах, расположенных в пределах земельного участка:	данные отсутствуют

полное наименование должности	подпись	инициалы, фамилия
-------------------------------	---------	-------------------

М.П.

Земельный участок			
вид объекта недвижимости			
Лист № 2 раздела 1	Всего листов раздела 1: 4	Всего разделов: 7	Всего листов выписки: 26
01.08.2022г. № КУВИ-001/2022-129771038			
Кадастровый номер:		59:01:4510444:450	
Сведения о том, что земельный участок полностью расположен в границах зоны с особыми условиями использования территории, территории объекта культурного наследия, публичного сервитута:		Земельный участок полностью расположен в границах зоны с реестровым номером 59:32-6.553 от 27.04.2015, ограничение использования земельного участка в пределах зоны: Постановление Правительства РФ от 11.03.2010 N 138 "Об утверждении Федеральных правил использования воздушного пространства Российской Федерации": "Запрещается размещать в полосах воздушных подходов на удалении до 30 км, а вне полос воздушных подходов - до 15 км от контрольной точки аэродрома объекты выбросов (размещения) отходов, животноводческие фермы, скотобойни и другие объекты, способствующие привлечению и массовому скоплению птиц.", вид/наименование: Зона с особыми условиями использования - Приаэродромная территория аэродрома аэропорта Большое Савино, тип: Охранная зона транспорта, дата решения: 11.03.2010, номер решения: 138, наименование ОГВ/ОМСУ: Правительство Российской Федерации	
Сведения о том, что земельный участок расположен в границах особой экономической зоны, территории опережающего социально-экономического развития, зоны территориального развития в Российской Федерации, игровой зоны:		данные отсутствуют	
Сведения о том, что земельный участок расположен в границах особо охраняемой природной территории, охотничьих угодий, лесничеств:		данные отсутствуют	
Сведения о результатах проведения государственного земельного надзора:		данные отсутствуют	
Сведения о расположении земельного участка в границах территории, в отношении которой утвержден проект межевания территории:		данные отсутствуют	
Условный номер земельного участка:		данные отсутствуют	
Сведения о принятии акта и (или) заключении договора, предусматривающих предоставление в соответствии с земельным законодательством исполнительным органом государственным органом власти или органом местного самоуправления, находящегося в государственной или муниципальной собственности земельного участка для строительства наемного дома социального использования или наемного дома коммерческого использования:		данные отсутствуют	
Сведения о том, что земельный участок или земельные участки образованы на основании решения об изъятии земельного участка и (или) расположенного на нем объекта недвижимости для государственных или муниципальных нужд:		данные отсутствуют	

полное наименование должности	подпись	инициалы, фамилия

М.П.

Земельный участок		
вид объекта недвижимости		
Лист № 3 раздела 1	Всего листов раздела 1: 4	Всего разделов: 7
Всего листов выписки: 26		
01.08.2022г. № КУВИ-001/2022-129771038		
Кадастровый номер:	59:01:4510444:450	
Сведения о том, что земельный участок образован из земель или земельного участка, государственная собственность на которые не разграничена:	Земельный участок образован из земель или земельного участка, государственная собственность на которые не разграничена. В соответствии с Федеральным законом от 25 октября 2001 г. № 137-ФЗ "О введении в действие Земельного кодекса Российской Федерации" орган Администрация города Перми уполномочен на распоряжение таким земельным участком.	
Сведения о наличии земельного спора о местоположении границ земельных участков:	данные отсутствуют	
Статус записи об объекте недвижимости:	Сведения об объекте недвижимости имеют статус "актуальные"	
Особые отметки:	Сведения об ограничениях права на объект недвижимости, обременениях данного объекта, не зарегистрированных в реестре прав, ограничений прав и обременений недвижимого имущества: вид ограничения (обременения): ограничения прав на земельный участок, предусмотренные статьей 56 Земельного кодекса Российской Федерации; срок действия: с 24.12.2021; реквизиты документа-основания: водный Кодекс Российской Федерации от 03.06.2006 № 74-ФЗ выдан: Государственная Дума Российской Федерации; постановление об утверждении Правил установления на местности границ водоохранных зон и границ прибрежных защитных полос водных объектов от 10.01.2009 № 17 выдан: Правительство Российской Федерации; приказ об утверждении установленных границ водоохранных зон, границ прибрежных защитных полос и границ береговых линий бассейна реки Верхняя Мулянка на территории Пермского края от 24.11.2020 № 30-01-02-969 выдан: Министерство природных ресурсов, лесного хозяйства и экологии Пермского края. вид ограничения (обременения): ограничения прав на земельный участок, предусмотренные статьей 56 Земельного кодекса Российской Федерации; срок действия: с 24.12.2021; реквизиты документа-основания: постановление "Об утверждении Федеральных правил использования воздушного пространства Российской Федерации" от 11.03.2010 № 138 выдан: Правительство Российской Федерации. вид ограничения (обременения): ограничения прав на земельный участок, предусмотренные статьей 56 Земельного кодекса Российской Федерации; срок действия: с 24.12.2021; реквизиты документа-основания: постановление «О порядке установления охранных зон объектов электросетевого хозяйства и особых условий использования земельных участков, расположенных в границах таких зон» от 24.02.2009 № 160 выдан: Правительство Российской Федерации; решение о согласовании границ охранной зоны объекта электросетевого хозяйства от 27.11.2019 № 08/936 выдан: Федеральная служба по экологическому, технологическому и атомному надзору (ростехнадзор). вид ограничения (обременения): ограничения прав на земельный участок, предусмотренные статьей 56 Земельного кодекса Российской Федерации; срок действия: с 24.12.2021; реквизиты документа-основания: постановление "О порядке установления охранных зон объектов электросетевого хозяйства и особых условий использования земельных участков, расположенных в границах таких зон" от 24.02.2009 № 160 выдан: Правительство РФ. вид ограничения (обременения): ограничения прав на земельный участок, предусмотренные статьей 56 Земельного	
полное наименование должности	подпись	инициалы, фамилия

М.П.

Земельный участок			
вид объекта недвижимости			
Лист № 4 раздела 1	Всего листов раздела 1: 4	Всего разделов: 7	Всего листов выписки: 26
01.08.2022г. № КУВИ-001/2022-129771038			
Кадастровый номер:		59:01:4510444:450	
		<p>кодекса Российской Федерации; срок действия: с 24.12.2021; реквизиты документа-основания: постановление «Об утверждении Правил охраны линий и сооружений связи Российской Федерации» от 09.06.1995 № 578 выдан: Правительство Российской Федерации. вид ограничения (обременения): ограничения прав на земельный участок, предусмотренные статьей 56 Земельного кодекса Российской Федерации; срок действия: с 24.12.2021; реквизиты документа-основания: приказ "Об установлении границ водоохранных зон и прибрежных защитных полос Воткинского водохранилища" от 07.07.2014 № 164 выдан: Камское бассейновое водное управление Федерального агентства водных ресурсов; постановление "Об утверждении правил установления на местности границ водоохранных зон и границ прибрежных защитных полос водных объектов" от 10.01.2009 № 17 выдан: Правительство Российской Федерации; водный кодекс Российской Федерации от 03.06.2006 № 74-ФЗ выдан: Правительство Российской Федерации. вид ограничения (обременения): ограничения прав на земельный участок, предусмотренные статьей 56 Земельного кодекса Российской Федерации; срок действия: с 24.12.2021; реквизиты документа-основания: приказ "Об установлении границ водоохранных зон и прибрежных защитных полос Воткинского водохранилища" от 07.07.2014 № 164 выдан: Камское бассейновое водное управление Федерального агентства водных ресурсов; постановление "Об утверждении правил установления на местности границ водоохранных зон и границ прибрежных защитных полос водных объектов" от 10.01.2009 № 17 выдан: Правительство Российской Федерации; водный кодекс Российской Федерации от 03.06.2006 № 74-ФЗ выдан: Правительство Российской Федерации. вид ограничения (обременения): ограничения прав на земельный участок, предусмотренные статьей 56 Земельного кодекса Российской Федерации; срок действия: с 24.12.2021; реквизиты документа-основания: водный Кодекс Российской Федерации от 03.06.2006 № 74-ФЗ выдан: Государственная Дума Российской Федерации; постановление об утверждении Правил установления на местности границ водоохранных зон и границ прибрежных защитных полос водных объектов от 10.01.2009 № 17 выдан: Правительство Российской Федерации; приказ об утверждении установленных границ водоохранных зон, границ прибрежных защитных полос и границ береговых линий бассейна реки Верхняя Мулянка на территории Пермского края от 24.11.2020 № 30-01-02-969 выдан: Министерство природных ресурсов, лесного хозяйства и экологии Пермского края. Земельный участок подлежит снятию с государственного кадастрового учета по истечении пяти лет со дня его государственного кадастрового учета, если на него не будут зарегистрированы права. Сведения, необходимые для заполнения раздела: 2 - Сведения о зарегистрированных правах, отсутствуют.</p>	
Получатель выписки:		Варнавская Наталья Евгеньевна, действующий(ая) на основании документа "" ДЕПАРТАМЕНТ ЗЕМЕЛЬНЫХ ОТНОШЕНИЙ АДМИНИСТРАЦИИ ГОРОДА ПЕРМИ	

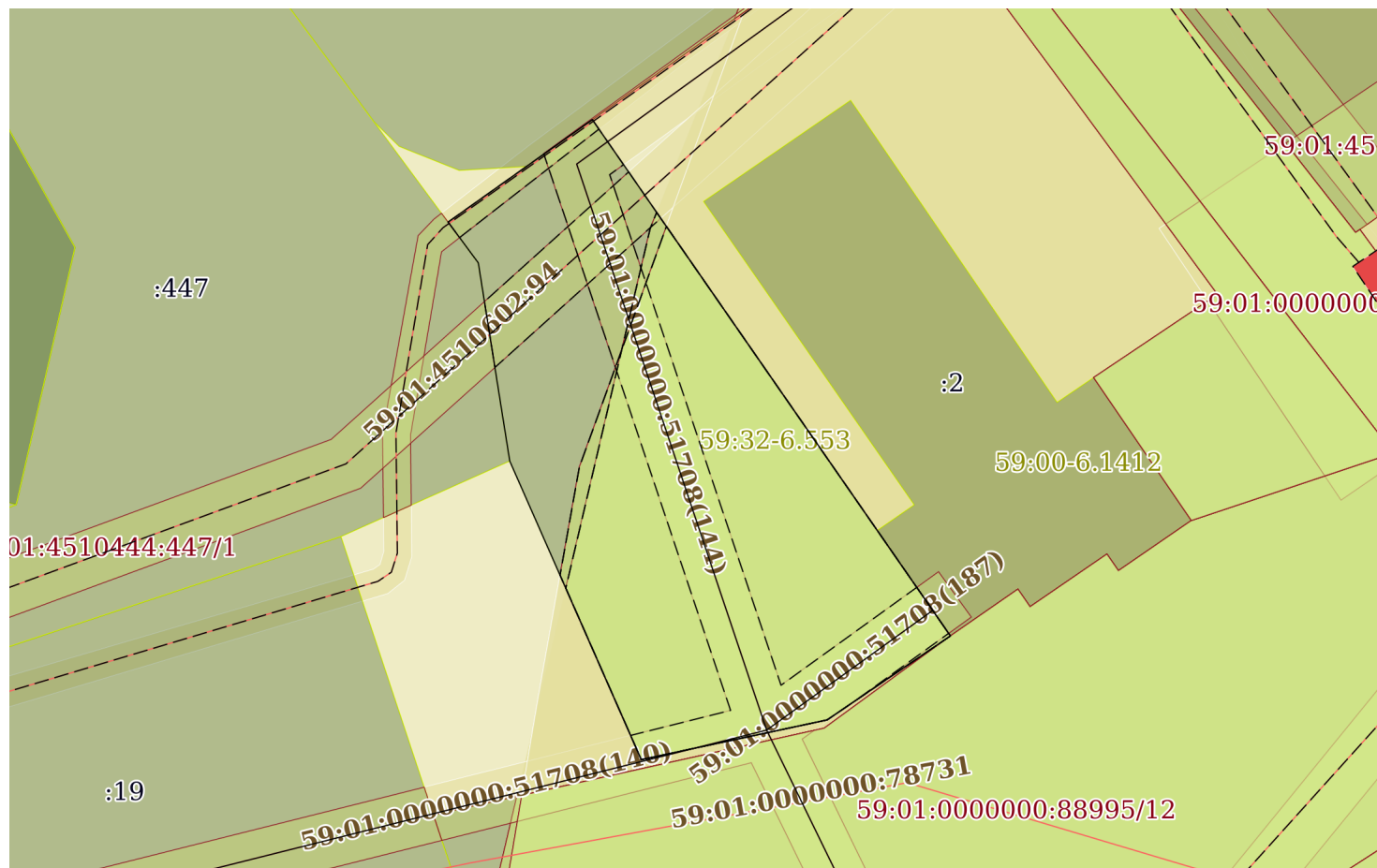
полное наименование должности	подпись	инициалы, фамилия

М.П.

Выписка из Единого государственного реестра недвижимости об объекте недвижимости  
 Описание местоположения земельного участка

Земельный участок			
вид объекта недвижимости			
Лист № 1 раздела 3	Всего листов раздела 3: 1	Всего разделов: 7	Всего листов выписки: 26
01.08.2022г. № КУВИ-001/2022-129771038			
Кадастровый номер:		59:01:4510444:450	

План (чертеж, схема) земельного участка



Масштаб 1:500      Условные обозначения:

полное наименование должности	подпись	инициалы, фамилия
-------------------------------	---------	-------------------

М.П.

## Выписка из Единого государственного реестра недвижимости об объекте недвижимости

## Описание местоположения земельного участка

Земельный участок			
вид объекта недвижимости			
Лист № 1 раздела 3.1	Всего листов раздела 3.1: 1	Всего разделов: 7	Всего листов выписки: 26
01.08.2022г. № КУВИ-001/2022-129771038			
Кадастровый номер:		59:01:4510444:450	

Описание местоположения границ земельного участка							
№ п/п	Номер точки		Дирекционный угол	Горизонтальное проложение, м	Описание закрепления на местности	Кадастровые номера смежных участков	Сведения об адресах правообладателей смежных земельных участков
	началь ная	конеч ная					
1	2	3	4	5	6	7	8
1	1.1.1	1.1.2	54°38.8`	6.88	данные отсутствуют	данные отсутствуют	данные отсутствуют
2	1.1.2	1.1.3	54°34.7`	5.78	данные отсутствуют	59:01:4510444:3	618703, край Пермский, г Добрянка, пгт Полазна, ул Лесная, д 12а
3	1.1.3	1.1.4	145°15.4`	44.83	данные отсутствуют	данные отсутствуют	данные отсутствуют
4	1.1.4	1.1.5	145°0.5`	0.12	данные отсутствуют	59:01:0000000:88995(2), 59:01:4510444:2	614000, Пермский край, г. Пермь, ул. Ленина, д. 25; адрес отсутствует; данные отсутствуют
5	1.1.5	1.1.6	235°43.7`	10.67	данные отсутствуют	данные отсутствуют	данные отсутствуют
6	1.1.6	1.1.7	257°56.8`	13.6	данные отсутствуют	данные отсутствуют	данные отсутствуют
7	1.1.7	1.1.8	336°13.4`	23.34	данные отсутствуют	данные отсутствуют	данные отсутствуют
8	1.1.8	1.1.9	350°59.0`	14.36	данные отсутствуют	59:01:4510444:447	vdovina-ng@gorodperm.ru
9	1.1.9	1.1.1	323°30.5`	3.63	данные отсутствуют	59:01:4510444:447	vdovina-ng@gorodperm.ru

полное наименование должности	подпись	инициалы, фамилия

М.П.

## Выписка из Единого государственного реестра недвижимости об объекте недвижимости

## Описание местоположения земельного участка

Земельный участок			
вид объекта недвижимости			
Лист № 1 раздела 3.2	Всего листов раздела 3.2: 1	Всего разделов: 7	Всего листов выписки: 26
01.08.2022г. № КУВИ-001/2022-129771038			
Кадастровый номер:		59:01:4510444:450	

Сведения о характерных точках границы земельного участка				
Система координат МСК-59 (Зона 2)				
Номер точки	Координаты, м		Описание закрепления на местности	Средняя квадратичная погрешность определения координат характерных точек границ земельного участка, м
	X	Y		
1	2	3	4	5
1	517384.27	2224822.49	Закрепление отсутствует	0.1
2	517388.25	2224828.1	Закрепление отсутствует	0.1
3	517391.6	2224832.81	Закрепление отсутствует	0.1
4	517354.76	2224858.36	Закрепление отсутствует	0.1
5	517354.66	2224858.43	Закрепление отсутствует	0.1
6	517348.65	2224849.61	Закрепление отсутствует	0.1
7	517345.81	2224836.31	Закрепление отсутствует	0.1
8	517367.17	2224826.9	Закрепление отсутствует	0.1
9	517381.35	2224824.65	Закрепление отсутствует	0.1
1	517384.27	2224822.49	Закрепление отсутствует	0.1

полное наименование должности	подпись	инициалы, фамилия

М.П.



Выписка из Единого государственного реестра недвижимости об объекте недвижимости  
Сведения о частях земельного участка

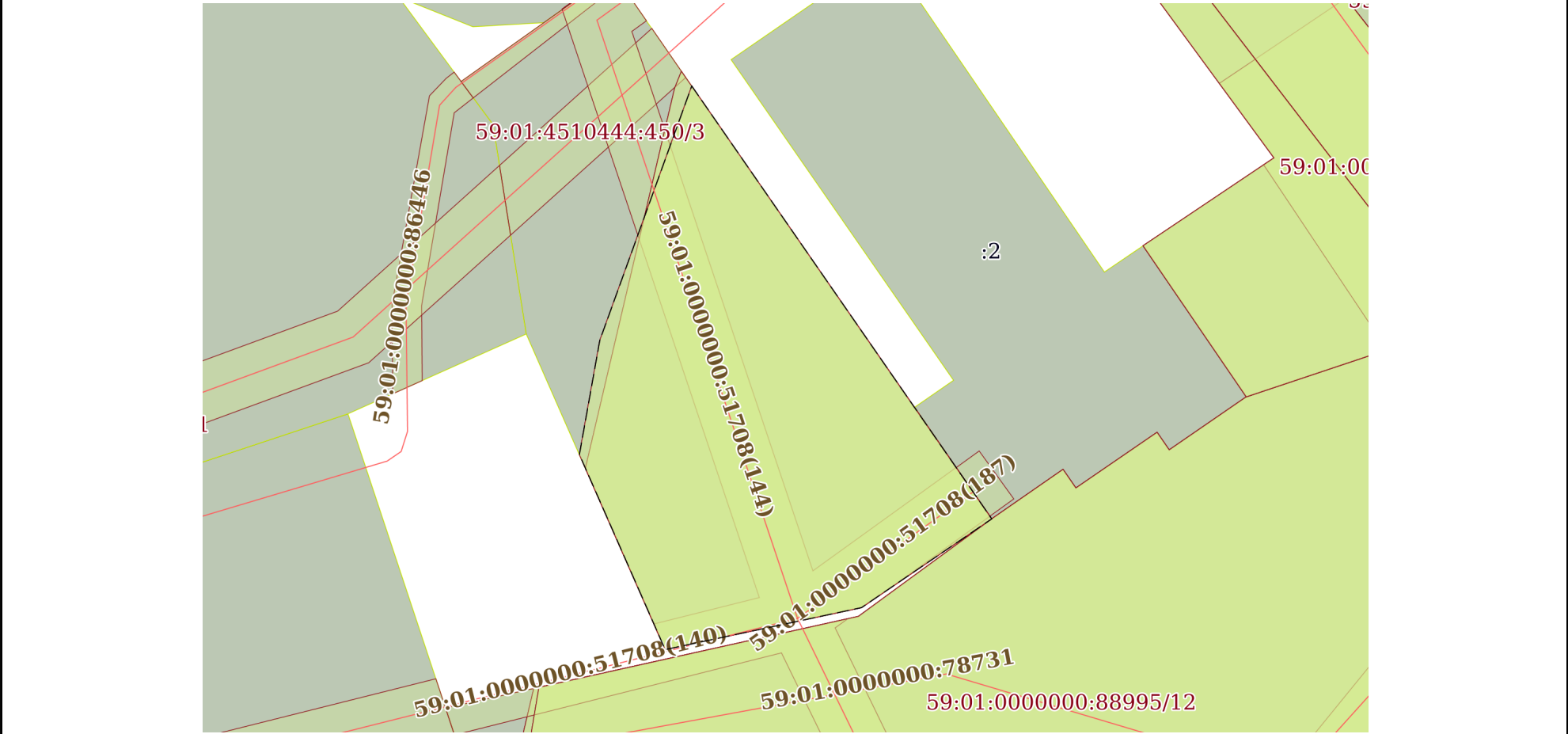
Земельный участок			
вид объекта недвижимости			

Лист № 1 раздела 4	Всего листов раздела 4: 7	Всего разделов: 7	Всего листов выписки: 26
--------------------	---------------------------	-------------------	--------------------------

01.08.2022г. № КУВИ-001/2022-129771038

Кадастровый номер: 59:01:4510444:450

План (чертеж, схема) части земельного участка      Учетный номер части: 59:01:4510444:450/1




Масштаб 1:400      Условные обозначения:

полное наименование должности	подпись	инициалы, фамилия
-------------------------------	---------	-------------------

М.П.

Земельный участок			
вид объекта недвижимости			
Лист № 2 раздела 4	Всего листов раздела 4: 7	Всего разделов: 7	Всего листов выписки: 26
01.08.2022г. № КУВИ-001/2022-129771038			
Кадастровый номер:		59:01:4510444:450	

План (чертеж, схема) части земельного участка		Учетный номер части: 59:01:4510444:450/2	
			
Масштаб 1:80	Условные обозначения:		

полное наименование должности	подпись	инициалы, фамилия
-------------------------------	---------	-------------------

М.П.

Земельный участок

вид объекта недвижимости

Лист № 3 раздела 4

Всего листов раздела 4: 7

Всего разделов: 7

Всего листов выписки: 26

01.08.2022г. № КУВИ-001/2022-129771038

Кадастровый номер:

59:01:4510444:450

План (чертеж, схема) части земельного участка

Учетный номер части: 59:01:4510444:450/3



Масштаб 1:200

Условные обозначения:

полное наименование должности

подпись

инициалы, фамилия

М.П.

Земельный участок

вид объекта недвижимости

Лист № 4 раздела 4

Всего листов раздела 4: 7

Всего разделов: 7

Всего листов выписки: 26

01.08.2022г. № КУВИ-001/2022-129771038

Кадастровый номер:

59:01:4510444:450

План (чертеж, схема) части земельного участка

Учетный номер части: 59:01:4510444:450/4



Масштаб 1:500

Условные обозначения:

полное наименование должности

подпись

инициалы, фамилия

М.П.

Земельный участок

вид объекта недвижимости

Лист № 5 раздела 4

Всего листов раздела 4: 7

Всего разделов: 7

Всего листов выписки: 26

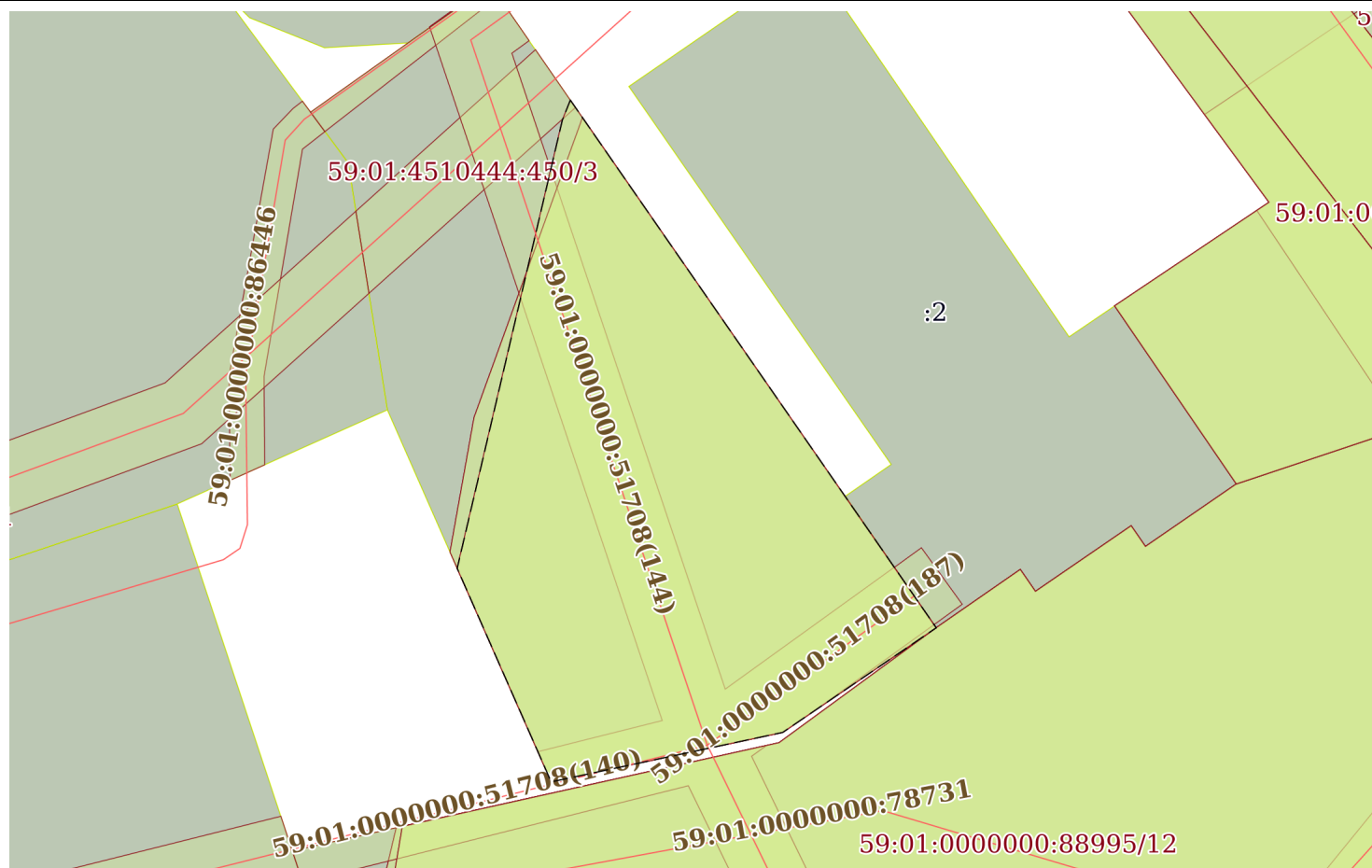
01.08.2022г. № КУВИ-001/2022-129771038

Кадастровый номер:

59:01:4510444:450

План (чертеж, схема) части земельного участка

Учетный номер части: 59:01:4510444:450/5



Масштаб 1:400

Условные обозначения:

полное наименование должности

подпись

инициалы, фамилия

М.П.

Земельный участок

вид объекта недвижимости

Лист № 6 раздела 4

Всего листов раздела 4: 7

Всего разделов: 7

Всего листов выписки: 26

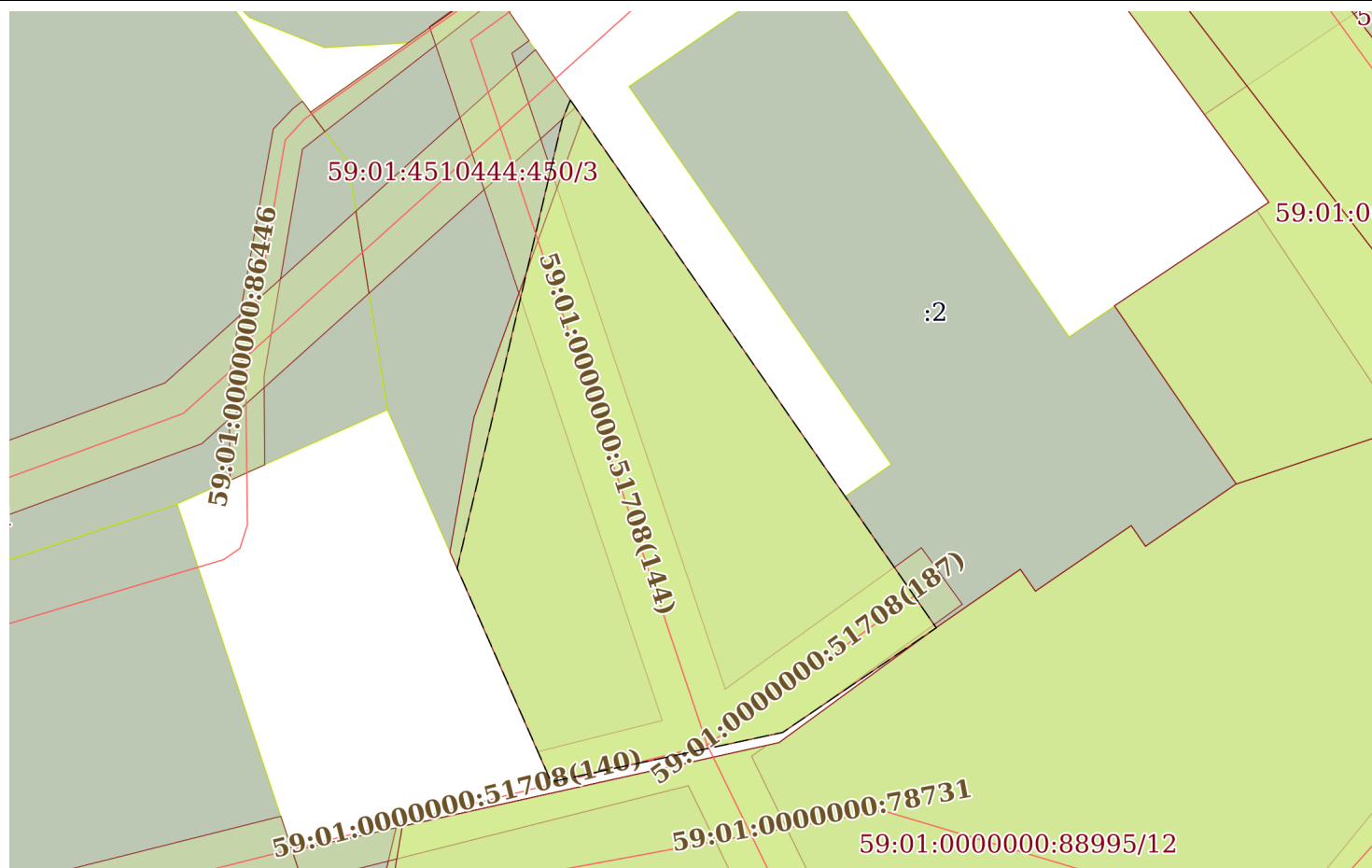
01.08.2022г. № КУВИ-001/2022-129771038

Кадастровый номер:

59:01:4510444:450

План (чертеж, схема) части земельного участка

Учетный номер части: 59:01:4510444:450/6



Масштаб 1:400

Условные обозначения:

полное наименование должности

подпись

инициалы, фамилия

М.П.

Земельный участок  
вид объекта недвижимости

Лист № 7 раздела 4

Всего листов раздела 4: 7

Всего разделов: 7

Всего листов выписки: 26

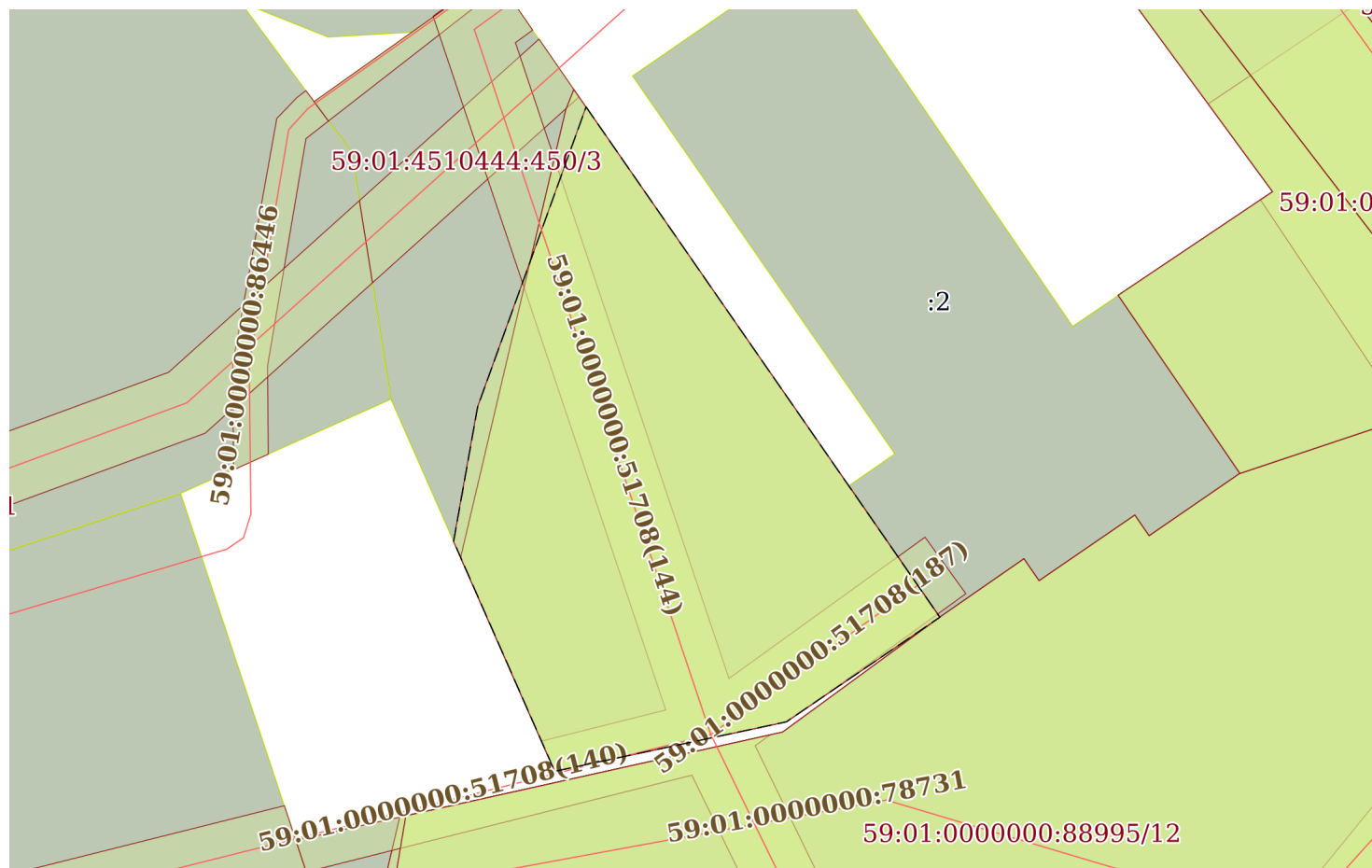
01.08.2022г. № КУВИ-001/2022-129771038

Кадастровый номер:

59:01:4510444:450

План (чертеж, схема) части земельного участка

Учетный номер части: 59:01:4510444:450/7



Масштаб 1:400

Условные обозначения:

полное наименование должности

подпись

инициалы, фамилия

М.П.

Выписка из Единого государственного реестра недвижимости об объекте недвижимости  
Сведения о частях земельного участка

Земельный участок			
вид объекта недвижимости			

Лист № 1 раздела 4.1	Всего листов раздела 4.1: 5	Всего разделов: 7	Всего листов выписки: 26
----------------------	-----------------------------	-------------------	--------------------------

01.08.2022г. № КУВИ-001/2022-129771038

Кадастровый номер: 59:01:4510444:450

Учетный номер части	Площадь, м2	Содержание ограничения в использовании или ограничения права на объект недвижимости или обременения объекта недвижимости
1	2	3
59:01:4510444:450/1	576	вид ограничения (обременения): ограничения прав на земельный участок, предусмотренные статьей 56 Земельного кодекса Российской Федерации; Срок действия: с 2021-12-24; реквизиты документа-основания: водный Кодекс Российской Федерации от 03.06.2006 № 74-ФЗ выдан: Государственная Дума Российской Федерации; постановление об утверждении Правил установления на местности границ водоохранных зон и границ прибрежных защитных полос водных объектов от 10.01.2009 № 17 выдан: Правительство Российской Федерации; приказ об утверждении установленных границ водоохранных зон, границ прибрежных защитных полос и границ береговых линий бассейна реки Верхняя Мулянка на территории Пермского края от 24.11.2020 № 30-01-02-969 выдан: Министерство природных ресурсов, лесного хозяйства и экологии Пермского края; Содержание ограничения (обременения): В соответствии со статьей 65 частью 15 Водного кодекса Российской Федерации №74-ФЗ от 03.06.2006 г. В границах прибрежных защитных полос запрещаются: 1) использование сточных вод в целях регулирования плодородия почв; 2) размещение кладбищ, скотомогильников, объектов размещения отходов производства и потребления, химических, взрывчатых, токсичных, отравляющих и ядовитых веществ, пунктов захоронения радиоактивных отходов; 3) осуществление авиационных мер по борьбе с вредными организмами; 4) движение и стоянка транспортных средств (кроме специальных транспортных средств), за исключением их движения по дорогам и стоянки на дорогах и в специально оборудованных местах, имеющих твердое покрытие; 5) строительство и реконструкция автозаправочных станций, складов горюче-смазочных материалов (за исключением случаев, если автозаправочные станции, склады горюче-смазочных материалов размещены на территориях портов, инфраструктуры внутренних водных путей, в том числе баз (сооружений) для стоянки маломерных судов, объектов органов федеральной службы безопасности), станций технического обслуживания, используемых для технического осмотра и ремонта транспортных средств, осуществление мойки транспортных средств; 6) размещение специализированных хранилищ пестицидов и агрохимикатов, применение пестицидов и агрохимикатов; 7) сброс сточных, в том числе дренажных, вод; 8) разведка и добыча общераспространенных полезных ископаемых (за исключением случаев, если разведка и добыча общераспространенных полезных ископаемых осуществляются пользователями недр, осуществляющими разведку и добычу иных видов полезных ископаемых, в границах предоставленных им в соответствии с законодательством Российской Федерации о недрах горных отводов и (или) геологических отводов на основании утвержденного технического проекта в соответствии со статьей 19.1 Закона Российской Федерации от 21 февраля 1992 года N 2395-1 "О недрах"). В соответствии со статьей 65 частью 17 Водного кодекса Российской Федерации №74-ФЗ от 03.06.2006 г. В границах прибрежных защитных полос наряду с установленными частью 15 настоящей статьи ограничениями запрещаются: 1) распашка земель; 2) размещение отвалов размываемых грунтов; 3) выпас сельскохозяйственных животных и организация для них летних лагерей, ванн.; Реестровый номер границы: 59:00-6.1412; Вид объекта реестра границ: Зона с особыми условиями использования территории; Вид зоны по документу: Прибрежная защитная полоса бассейна реки Верхняя Мулянка, Часть 5; Тип зоны: Прибрежная защитная полоса
59:01:4510444:450/2	14	вид ограничения (обременения): ограничения прав на земельный участок, предусмотренные статьей 56 Земельного кодекса Российской Федерации; Срок действия: с 2021-12-24; реквизиты документа-основания: постановление «О порядке установления охранных зон объектов электросетевого хозяйства и особых условий использования земельных участков,

полное наименование должности	подпись	инициалы, фамилия
-------------------------------	---------	-------------------

М.П.



Земельный участок			
вид объекта недвижимости			
Лист № 2 раздела 4.1	Всего листов раздела 4.1: 5	Всего разделов: 7	Всего листов выписки: 26

01.08.2022г. № КУВИ-001/2022-129771038

Кадастровый номер: 59:01:4510444:450

		<p>расположенных в границах таких зон» от 24.02.2009 № 160 выдан: Правительство Российской Федерации; решение о согласовании границ охранной зоны объекта электросетевого хозяйства от 27.11.2019 № 08/936 выдан: Федеральная служба по экологическому, технологическому и атомному надзору (ростехнадзор); Содержание ограничения (обременения): Ограничение в использовании объектов недвижимости в границах зоны с особыми условиями использования территории КЛ-6кВ ПС Заостровка-КТП-5435; БКТП-5161-КТП-5435, КЛ-10кВ ПС Заостровка 1С-РП-45 1С; 2С-РП-45 2С; 2С-ТП-5145 2С; 2С-ТП-5046 2С; 1С-СМ-1 в ст.РП-110 1С; 2С-СМ-1 в ст.РП-110 2С; 1С-СМ-1 в ст.РП-110 3С; 2С-СМ-1 в ст.РП-110 4С устанавливается в соответствии с Постановлением Правительства РФ от 24.02.2009 №160 «О порядке установления охранных зон объектов электросетевого хозяйства и особых условий использования земельных участков, расположенных в границах таких зон»: 8. В охранных зонах запрещается осуществлять любые действия, которые могут нарушить безопасную работу объектов электросетевого хозяйства, в том числе привести к их повреждению или уничтожению, и (или) повлечь причинение вреда жизни, здоровью граждан и имуществу физических или юридических лиц, а также повлечь нанесение экологического ущерба и возникновение пожаров, в том числе: б) размещать любые объекты и предметы (материалы) в пределах созданных в соответствии с требованиями нормативно-технических документов проходов и подъездов для доступа к объектам электросетевого хозяйства, а также проводить любые работы и возводить сооружения, которые могут препятствовать доступу к объектам электросетевого хозяйства, без создания необходимых для такого доступа проходов и подъездов; в) находиться в пределах огороженной территории и помещениях распределительных устройств и подстанций, открывать двери и люки распределительных устройств и подстанций, производить переключения и подключения в электрических сетях (указанное требование не распространяется на работников, занятых выполнением разрешенных в установленном порядке работ), разводить огонь в пределах охранных зон вводных и распределительных устройств, подстанций, воздушных линий электропередачи, а также в охранных зонах кабельных линий электропередачи; г) размещать свалки; д) производить работы ударными механизмами, сбрасывать тяжести массой свыше 5 тонн, производить сброс и слив едких и коррозионных веществ и горюче-смазочных материалов. 9. В охранных зонах, установленных для объектов электросетевого хозяйства напряжением свыше 1000 вольт, помимо действий, предусмотренных пунктом 8 настоящих Правил, запрещается: а) складировать или размещать хранилища любых, в том числе горюче-смазочных, материалов. 10. В пределах охранных зон без письменного решения о согласовании сетевых организаций юридическим и физическим лицам запрещаются: а) строительные, капитальный ремонт, реконструкция или снос зданий и сооружений; б) горные, взрывные, мелиоративные работы, в том числе связанные с временным затоплением земель; в) посадка и вырубка деревьев и кустарников; ж) земляные работы на глубине более 0,3 метра (на вспахиваемых землях на глубине более 0,45 метра), а также планировка грунта; и) полевые сельскохозяйственные работы, связанные с вспашкой земли.; Реестровый номер границы: 59:01-6.6246; Вид объекта реестра границ: Зона с особыми условиями использования территории; Вид зоны по документу: Охранная зона КЛ-6кВ ПС Заостровка-КТП-5435; БКТП-5161-КТП-5435, КЛ-10кВ ПС Заостровка 1С-РП-45 1С; 2С-РП-45 2С; 2С-ТП-5145 2С; 2С-ТП-5046 2С; 1С-СМ-1 в ст.РП-110 1С; 2С-СМ-1 в ст.РП-110 2С; 1С-СМ-1 в ст.РП-110 3С; 2С-СМ-1 в ст.РП-110 4С; Тип зоны: Охранная зона инженерных коммуникаций</p>
59:01:4510444:450/3	60	<p>вид ограничения (обременения): ограничения прав на земельный участок, предусмотренные статьей 56 Земельного кодекса Российской Федерации; Срок действия: с 2021-12-24; реквизиты документа-основания: постановление "О порядке установления охранных зон объектов электросетевого хозяйства и особых условий использования земельных участков, расположенных в границах таких зон" от 24.02.2009 № 160 выдан: Правительство РФ; Содержание ограничения (обременения): Постановление Правительства РФ от 24.02.2009 N 160(ред. от 26.08.2013) "О порядке установления охранных зон объектов электросетевого хозяйства и особых условий использования земельных участков, расположенных в границах таких зон" (вместе с "Правилами установления охранных зон объектов электросетевого хозяйства и особых условий использования</p>

полное наименование должности	подпись	инициалы, фамилия
-------------------------------	---------	-------------------

М.П.

Земельный участок			
вид объекта недвижимости			
Лист № 3 раздела 4.1	Всего листов раздела 4.1: 5	Всего разделов: 7	Всего листов выписки: 26

01.08.2022г. № КУВИ-001/2022-129771038

Кадастровый номер: 59:01:4510444:450

		земельных участков, расположенных в границах таких зон"); Реестровый номер границы: 59:01-6.366; Вид объекта реестра границ: Зона с особыми условиями использования территории; Вид зоны по документу: ОХРАННАЯ ЗОНА ВЛ 0.4 КВ ОТ ТП 5161; Тип зоны: Охранная зона инженерных коммуникаций
59:01:4510444:450/4	245	<p>вид ограничения (обременения): ограничения прав на земельный участок, предусмотренные статьей 56 Земельного кодекса Российской Федерации; Срок действия: с 2021-12-24; реквизиты документа-основания: постановление «Об утверждении Правил охраны линий и сооружений связи Российской Федерации» от 09.06.1995 № 578 выдан: Правительство Российской Федерации; Содержание ограничения (обременения): Постановление Правительства РФ от 9 июня 1995 г. N 578 "Об утверждении Правил охраны линий и сооружений связи Российской Федерации" 48. В пределах охранных зон без письменного согласия и присутствия представителей предприятий, эксплуатирующих линии связи и линии радиофикации, юридическим и физическим лицам запрещается: а) осуществлять всякого рода строительные, монтажные и взрывные работы, планировку грунта землеройными механизмами (за исключением зон песчаных барханов) и земляные работы (за исключением вспашки на глубину не более 0,3 метра); б) производить геолого-съёмочные, поисковые, геодезические и другие изыскательские работы, которые связаны с бурением скважин, шурфованием, взятием проб грунта, осуществлением взрывных работ; в) производить посадку деревьев, располагать полевые станы, содержать скот, складировать материалы, корма и удобрения, жечь костры, устраивать стрельбища; г) устраивать проезды и стоянки автотранспорта, тракторов и механизмов, провозить негабаритные грузы под проводами воздушных линий связи и линий радиофикации, строить каналы (арыки), устраивать заграждения и другие препятствия; д) устраивать причалы для стоянки судов, барж и плавучих кранов, производить погрузочно-разгрузочные, подводно-технические, дноуглубительные и землечерпательные работы, выделять рыбопромысловые участки, производить добычу рыбы, других водных животных, а также водных растений придонными орудиями лова, устраивать водопои, производить колку и заготовку льда. Судам и другим плавучим средствам запрещается бросать якоря, проходить с отданными якорями, цепями, лотами, волокушами и тралами; е) производить строительство и реконструкцию линий электропередач, радиостанций и других объектов, излучающих электромагнитную энергию и оказывающих опасное воздействие на линии связи и линии радиофикации; ж) производить защиту подземных коммуникаций от коррозии без учета проходящих подземных кабельных линий связи. 49. Юридическим и физическим лицам запрещается производить всякого рода действия, которые могут нарушить нормальную работу линий связи и линий радиофикации, в частности: а) производить снос и реконструкцию зданий и мостов, осуществлять переустройство коллекторов, туннелей метрополитена и железных дорог, где проложены кабели связи, установлены столбы воздушных линий связи и линий радиофикации, размещены технические сооружения радиорелейных станций, кабельные ящики и распределительные коробки, без предварительного выноса заказчиками (застройщиками) линий и сооружений связи, линий и сооружений радиофикации по согласованию с предприятиями, в ведении которых находятся эти линии и сооружения; б) производить засыпку трасс подземных кабельных линий связи, устраивать на этих трассах временные склады, стоки химически активных веществ и свалки промышленных, бытовых и прочих отходов, ломать замерные, сигнальные, предупредительные знаки и телефонные колодцы; в) открывать двери и люки необслуживаемых усилительных и регенерационных пунктов (наземных и подземных) и радиорелейных станций, кабельных колодцев телефонной канализации, распределительных шкафов и кабельных ящиков, а также подключаться к линиям связи (за исключением лиц, обслуживающих эти линии); г) огораживать трассы линий связи, препятствуя свободному доступу к ним технического персонала; д) самовольно подключаться к абонентской телефонной линии и линии радиофикации в целях пользования услугами связи; е) совершать иные действия, которые могут причинить повреждения сооружениям связи и радиофикации (повреждать опоры и арматуру воздушных линий связи, обрывать провода, набрасывать на них посторонние предметы и другое).;</p> <p>Реестровый номер границы: 59:01-6.7515; Вид объекта реестра границ: Зона с особыми условиями использования территории;</p>

полное наименование должности	подпись	инициалы, фамилия
-------------------------------	---------	-------------------

М.П.

Земельный участок			
вид объекта недвижимости			
Лист № 4 раздела 4.1	Всего листов раздела 4.1: 5	Всего разделов: 7	Всего листов выписки: 26
01.08.2022г. № КУВИ-001/2022-129771038			
Кадастровый номер:		59:01:4510444:450	
		Вид зоны по документу: Охранная зона телефонной канализации АТС-22; Тип зоны: Охранная зона линий и сооружений связи и линий и сооружений радиофикации; Номер: 59:01-6.7515	
59:01:4510444:450/5	570	вид ограничения (обременения): ограничения прав на земельный участок, предусмотренные статьей 56 Земельного кодекса Российской Федерации; Срок действия: с 2021-12-24; реквизиты документа-основания: приказ "Об установлении границ водоохранных зон и прибрежных защитных полос Воткинского водохранилища" от 07.07.2014 № 164 выдан: Камское бассейновое водное управление Федерального агентства водных ресурсов; постановление "Об утверждении правил установления на местности границ водоохранных зон и границ прибрежных защитных полос водных объектов" от 10.01.2009 № 17 выдан: Правительство Российской Федерации; водный кодекс Российской Федерации от 03.06.2006 № 74-ФЗ выдан: Правительство Российской Федерации от 03 июня 2006 года № 74-ФЗ в границах водоохранных зон запрещается: 1) использование сточных вод для удобрения почв; 2) размещение кладбищ, скотомогильников, мест захоронения отходов производства и потребления, химических, взрывчатых, токсичных, отравляющих и ядовитых веществ, пунктов захоронения радиоактивных отходов; 3) осуществление авиационных мер по борьбе с вредителями и болезнями растений; 4) движение и стоянка транспортных средств (кроме специальных транспортных средств), за исключением их движения по дорогам и стоянки на дорогах и в специально оборудованных местах, имеющих твердое покрытие. В границах водоохранной зоны допускается проектирование, строительство, реконструкция, ввод в эксплуатацию, эксплуатация хозяйственных и иных объектов при условии оборудования таких объектов сооружениями, обеспечивающими охрану водных объектов от загрязнения, засорения и истощения вод в соответствии с водным законодательством и в области охраны окружающей среды.; Реестровый номер границы: 59:01-6.2096; Вид объекта реестра границ: Зона с особыми условиями использования территории; Вид зоны по документу: Часть водоохранной зоны Воткинского водохранилища; Тип зоны: Водоохранная зона	
59:01:4510444:450/6	570	вид ограничения (обременения): ограничения прав на земельный участок, предусмотренные статьей 56 Земельного кодекса Российской Федерации; Срок действия: с 2021-12-24; реквизиты документа-основания: приказ "Об установлении границ водоохранных зон и прибрежных защитных полос Воткинского водохранилища" от 07.07.2014 № 164 выдан: Камское бассейновое водное управление Федерального агентства водных ресурсов; постановление "Об утверждении правил установления на местности границ водоохранных зон и границ прибрежных защитных полос водных объектов" от 10.01.2009 № 17 выдан: Правительство Российской Федерации; водный кодекс Российской Федерации от 03.06.2006 № 74-ФЗ выдан: Правительство Российской Федерации от 03 июня 2006 года № 74-ФЗ в границах прибрежной защитной полосы запрещается: 1) использование сточных вод для удобрения почв; 2) размещение кладбищ, скотомогильников, мест захоронения отходов производства и потребления, химических, взрывчатых, токсичных, отравляющих и ядовитых веществ, пунктов захоронения радиоактивных отходов; 3) осуществление авиационных мер по борьбе с вредителями и болезнями растений; 4) движение и стоянка транспортных средств (кроме специальных транспортных средств), за исключением их движения по дорогам и стоянки на дорогах и в специально оборудованных местах, имеющих твердое покрытие; 5) распашка земель; 6) размещение отвалов размываемых грунтов; 7) выпас сельскохозяйственных животных и организация для них летних лагерей, ванн.; Реестровый номер границы: 59:01-6.3928; Вид объекта реестра границ: Зона с особыми условиями использования территории; Вид зоны по документу: Часть прибрежной защитной полосы Воткинского водохранилища; Тип зоны: Прибрежная защитная полоса	
59:01:4510444:450/7	576	вид ограничения (обременения): ограничения прав на земельный участок, предусмотренные статьей 56 Земельного кодекса Российской Федерации; Срок действия: с 2021-12-24; реквизиты документа-основания: водный Кодекс Российской Федерации от 03.06.2006 № 74-ФЗ выдан: Государственная Дума Российской Федерации; постановление об утверждении Правил	
полное наименование должности		подпись	
		инициалы, фамилия	

Земельный участок			
вид объекта недвижимости			
Лист № 5 раздела 4.1	Всего листов раздела 4.1: 5	Всего разделов: 7	Всего листов выписки: 26
01.08.2022г. № КУВИ-001/2022-129771038			
Кадастровый номер:		59:01:4510444:450	
		<p>установления на местности границ водоохранных зон и границ прибрежных защитных полос водных объектов от 10.01.2009 № 17 выдан: Правительство Российской Федерации; приказ об утверждении установленных границ водоохранных зон, границ прибрежных защитных полос и границ береговых линий бассейна реки Верхняя Мулянка на территории Пермского края от 24.11.2020 № 30-01-02-969 выдан: Министерство природных ресурсов, лесного хозяйства и экологии Пермского края; Содержание ограничения (обременения): В соответствии со статьей 65 частью 15 Водного кодекса Российской Федерации №74-ФЗ от 03.06.2006 г. В границах водоохранных зон запрещаются: 1) использование сточных вод в целях регулирования плодородия почв; 2) размещение кладбищ, скотомогильников, объектов размещения отходов производства и потребления, химических, взрывчатых, токсичных, отравляющих и ядовитых веществ, пунктов захоронения радиоактивных отходов; 3) осуществление авиационных мер по борьбе с вредными организмами; 4) движение и стоянка транспортных средств (кроме специальных транспортных средств), за исключением их движения по дорогам и стоянки на дорогах и в специально оборудованных местах, имеющих твердое покрытие; 5) строительство и реконструкция автозаправочных станций, складов горюче-смазочных материалов (за исключением случаев, если автозаправочные станции, склады горюче-смазочных материалов размещены на территориях портов, инфраструктуры внутренних водных путей, в том числе баз (сооружений) для стоянки маломерных судов, объектов органов федеральной службы безопасности), станций технического обслуживания, используемых для технического осмотра и ремонта транспортных средств, осуществление мойки транспортных средств; 6) размещение специализированных хранилищ пестицидов и агрохимикатов, применение пестицидов и агрохимикатов; 7) сброс сточных, в том числе дренажных, вод; 8) разведка и добыча общераспространенных полезных ископаемых (за исключением случаев, если разведка и добыча общераспространенных полезных ископаемых осуществляются пользователями недр, осуществляющими разведку и добычу иных видов полезных ископаемых, в границах предоставленных им в соответствии с законодательством Российской Федерации о недрах горных отводов и (или) геологических отводов на основании утвержденного технического проекта в соответствии со статьей 19.1 Закона Российской Федерации от 21 февраля 1992 года N 2395-1 "О недрах").; Реестровый номер границы: 59:00-6.1411; Вид объекта реестра границ: Зона с особыми условиями использования территории; Вид зоны по документу: Водоохранная зона бассейна реки Верхняя Мулянка, Часть 5; Тип зоны: Водоохранная зона</p>	
	Весь	<p>вид ограничения (обременения): ограничения прав на земельный участок, предусмотренные статьей 56 Земельного кодекса Российской Федерации; Срок действия: с 2021-12-24; реквизиты документа-основания: постановление "Об утверждении Федеральных правил использования воздушного пространства Российской Федерации" от 11.03.2010 № 138 выдан: Правительство Российской Федерации; Содержание ограничения (обременения): Постановление Правительства РФ от 11.03.2010 N 138 "Об утверждении Федеральных правил использования воздушного пространства Российской Федерации": "Запрещается размещать в полосах воздушных подходов на удалении до 30 км, а вне полос воздушных подходов - до 15 км от контрольной точки аэродрома объекты выбросов (размещения) отходов, животноводческие фермы, скотобойни и другие объекты, способствующие привлечению и массовому скоплению птиц."; Реестровый номер границы: 59:32-6.553; Вид объекта реестра границ: Зона с особыми условиями использования территории; Вид зоны по документу: Зона с особыми условиями использования - Приаэродромная территория аэродрома аэропорта Большое Савино; Тип зоны: Охранная зона транспорта</p>	

полное наименование должности	подпись	инициалы, фамилия

М.П.

Выписка из Единого государственного реестра недвижимости об объекте недвижимости  
Сведения о частях земельного участка

Земельный участок			
вид объекта недвижимости			
Лист № 1 раздела 4.2	Всего листов раздела 4.2: 7	Всего разделов: 7	Всего листов выписки: 26
01.08.2022г. № КУВИ-001/2022-129771038			
Кадастровый номер:		59:01:4510444:450	

Сведения о характерных точках границы части (частей) земельного участка				
Учетный номер части: 59:01:4510444:450/1				
Система координат				
Номер точки	Координаты, м		Описание закрепления на местности	Средняя квадратичная погрешность определения координат характерных точек границ земельного участка, м
	X	Y		
1	2	3	4	5
1	517383.96	2224838.11	-	-
2	517354.76	2224858.36	-	-
3	517354.66	2224858.43	-	-
4	517348.65	2224849.61	-	-
5	517345.81	2224836.31	-	-
6	517359.01	2224830.5	-	-
7	517366.74	2224831.88	-	-
1	517383.96	2224838.11	-	-

полное наименование должности	подпись	инициалы, фамилия
-------------------------------	---------	-------------------

М.П.

Земельный участок				
вид объекта недвижимости				
Лист № 2 раздела 4.2	Всего листов раздела 4.2: 7		Всего разделов: 7	Всего листов выписки: 26
01.08.2022г. № КУВИ-001/2022-129771038				
Кадастровый номер:			59:01:4510444:450	
Сведения о характерных точках границы части (частей) земельного участка				
Учетный номер части: 59:01:4510444:450/2				
Система координат				
Номер точки	Координаты, м		Описание закрепления на местности	Средняя квадратичная погрешность определения координат характерных точек границ земельного участка, м
	X	Y		
1	2	3	4	5
1	517384.27	2224822.49	-	-
2	517388.25	2224828.1	-	-
3	517391.6	2224832.81	-	-
4	517390.92	2224833.28	-	-
5	517383.16	2224823.31	-	-
1	517384.27	2224822.49	-	-

полное наименование должности	подпись	инициалы, фамилия

М.П.

Земельный участок				
вид объекта недвижимости				
Лист № 3 раздела 4.2	Всего листов раздела 4.2: 7		Всего разделов: 7	Всего листов выписки: 26
01.08.2022г. № КУВИ-001/2022-129771038				
Кадастровый номер:			59:01:4510444:450	
Сведения о характерных точках границы части (частей) земельного участка				
Учетный номер части: 59:01:4510444:450/3				
Система координат				
Номер точки	Координаты, м		Описание закрепления на местности	Средняя квадратичная погрешность определения координат характерных точек границ земельного участка, м
	X	Y		
1	2	3	4	5
1	517387.86	2224835.41	-	-
2	517384.54	2224837.7	-	-
3	517373.87	2224825.84	-	-
4	517378.58	2224825.09	-	-
1	517387.86	2224835.41	-	-

полное наименование должности	подпись	инициалы, фамилия
-------------------------------	---------	-------------------

М.П.

Земельный участок				
вид объекта недвижимости				
Лист № 4 раздела 4.2		Всего листов раздела 4.2: 7		Всего разделов: 7
Всего листов выписки: 26				
01.08.2022г. № КУВИ-001/2022-129771038				
Кадастровый номер:			59:01:4510444:450	
Сведения о характерных точках границы части (частей) земельного участка				
Учетный номер части: 59:01:4510444:450/4				
Система координат				
Номер точки	Координаты, м		Описание закрепления на местности	Средняя квадратичная погрешность определения координат характерных точек границ земельного участка, м
	X	Y		
1	2	3	4	5
1	517389.14	2224829.34	-	-
2	517391.6	2224832.81	-	-
3	517388.38	2224835.04	-	-
4	517387.66	2224834.05	-	-
5	517351.13	2224846.31	-	-
6	517358.13	2224856.02	-	-
7	517354.84	2224858.3	-	-
8	517349.99	2224851.57	-	-
9	517348.65	2224849.61	-	-
10	517345.81	2224836.31	-	-
11	517347.54	2224835.55	-	-
12	517349.33	2224842.7	-	-
1	517389.14	2224829.34	-	-

полное наименование должности	подпись	инициалы, фамилия
-------------------------------	---------	-------------------

М.П.



Земельный участок				
вид объекта недвижимости				
Лист № 5 раздела 4.2	Всего листов раздела 4.2: 7		Всего разделов: 7	Всего листов выписки: 26
01.08.2022г. № КУВИ-001/2022-129771038				
Кадастровый номер:			59:01:4510444:450	
Сведения о характерных точках границы части (частей) земельного участка				
Учетный номер части: 59:01:4510444:450/5				
Система координат				
Номер точки	Координаты, м		Описание закрепления на местности	Средняя квадратичная погрешность определения координат характерных точек границ земельного участка, м
	X	Y		
1	2	3	4	5
1	517384.96	2224837.41	-	-
2	517354.76	2224858.36	-	-
3	517354.66	2224858.43	-	-
4	517348.65	2224849.61	-	-
5	517345.81	2224836.31	-	-
6	517358.07	2224830.91	-	-
7	517383.81	2224836.95	-	-
1	517384.96	2224837.41	-	-

полное наименование должности	подпись	инициалы, фамилия
-------------------------------	---------	-------------------

М.П.

Земельный участок				
вид объекта недвижимости				
Лист № 6 раздела 4.2	Всего листов раздела 4.2: 7		Всего разделов: 7	Всего листов выписки: 26
01.08.2022г. № КУВИ-001/2022-129771038				
Кадастровый номер:			59:01:4510444:450	
Сведения о характерных точках границы части (частей) земельного участка				
Учетный номер части: 59:01:4510444:450/6				
Система координат				
Номер точки	Координаты, м		Описание закрепления на местности	Средняя квадратичная погрешность определения координат характерных точек границ земельного участка, м
	X	Y		
1	2	3	4	5
1	517384.96	2224837.41	-	-
2	517354.76	2224858.36	-	-
3	517354.66	2224858.43	-	-
4	517348.65	2224849.61	-	-
5	517345.81	2224836.31	-	-
6	517358.07	2224830.91	-	-
7	517383.81	2224836.95	-	-
1	517384.96	2224837.41	-	-

полное наименование должности	подпись	инициалы, фамилия
-------------------------------	---------	-------------------

М.П.

Земельный участок				
вид объекта недвижимости				
Лист № 7 раздела 4.2	Всего листов раздела 4.2: 7		Всего разделов: 7	Всего листов выписки: 26
01.08.2022г. № КУВИ-001/2022-129771038				
Кадастровый номер:			59:01:4510444:450	
Сведения о характерных точках границы части (частей) земельного участка				
Учетный номер части: 59:01:4510444:450/7				
Система координат				
Номер точки	Координаты, м		Описание закрепления на местности	Средняя квадратичная погрешность определения координат характерных точек границ земельного участка, м
	X	Y		
1	2	3	4	5
1	517383.96	2224838.11	-	-
2	517354.76	2224858.36	-	-
3	517354.66	2224858.43	-	-
4	517348.65	2224849.61	-	-
5	517345.81	2224836.31	-	-
6	517359.01	2224830.5	-	-
7	517366.74	2224831.88	-	-
1	517383.96	2224838.11	-	-

полное наименование должности	подпись	инициалы, фамилия
-------------------------------	---------	-------------------

М.П.

УТВЕРЖДЕНА  
приказом Министерства строительства  
и жилищно-коммунального хозяйства  
Российской Федерации  
от 25 апреля 2017 г. № 741/пр

**Градостроительный план земельного участка №**

Р Ф - 5 9 - 2 - 0 3 - 0 - 0 0 - 2 0 2 2 - 1 1 5 1

**Градостроительный план земельного участка подготовлен на основании**

заявления Департамента земельных отношений администрации города Перми от 02.08.2022

(реквизиты заявления правообладателя земельного участка, иного лица в случае, предусмотренном частью 1.1 статьи 57.3 Градостроительного кодекса Российской Федерации, с указанием ф.и.о. заявителя – физического лица, либо реквизиты заявления и наименование заявителя – юридического лица о выдаче градостроительного плана земельного участка)

**Местонахождение земельного участка**

край Пермский

(субъект Российской Федерации)

г.о. Пермский, г Пермь, ул. Маяковского, з/у 8а

(муниципальный район или городской округ)

(поселение)

**Описание границ земельного участка (образуемого земельного участка):**

Обозначение (номер) характерной точки	Перечень координат характерных точек в системе координат, используемой для ведения Единого государственного реестра недвижимости	
	X	Y
1	517388.25	2224828.10
2	517391.60	2224832.81
3	517354.76	2224858.36
4	517354.66	2224858.43
5	517348.65	2224849.61
6	517345.81	2224836.31
7	517367.17	2224826.90
8	517381.35	2224824.65
9	517384.27	2224822.49
1	517388.25	2224828.10

**Кадастровый номер земельного участка** (при наличии) или в случае, предусмотренном частью 1.1 статьи 57.3 Градостроительного кодекса Российской Федерации, условный номер образуемого земельного участка на основании утвержденных проекта межевания территории и (или) схемы расположения земельного участка или земельных участков на кадастровом плане территории

59:01:4510444:450

**Площадь земельного участка**

820 кв.м

**Информация о расположенных в границах земельного участка объектах капитального строительства**

В границах земельного участка расположены объекты капитального строительства. Количество объектов 3 единиц(ы). Описание объектов капитального строительства приводится в подразделе 3.1 «Объекты капитального строительства» или подразделе 3.2 «Объекты, включенные в единый государственный реестр объектов культурного наследия (памятников истории и культуры) народов Российской Федерации» раздела 3

**Информация о границах зоны планируемого размещения объекта капитального строительства в соответствии с утвержденным проектом планировки территории (при наличии)**

Информация отсутствует

Обозначение (номер) характерной точки	Перечень координат характерных точек в системе координат, используемой для ведения Единого государственного реестра недвижимости	
	X	Y
-	-	-

**Реквизиты проекта планировки территории и (или) проекта межевания территории в случае, если земельный участок расположен в границах территории, в отношении которой утверждены проект планировки территории и (или) проект межевания территории**

Постановление администрации города Перми № 493 от 03.06.2020 «Об утверждении проекта планировки территории и проекта межевания территории, ограниченной ул. Красина, ул. Маяковского, ул. Ударника в Дзержинском районе города Перми»

(указывается в случае, если земельный участок расположен в границах территории, в отношении которой утверждены проект планировки территории и (или) проект межевания территории)

**Градостроительный план подготовлен**

Мюресовым Григорием Владимировичем, заместителем министра по управлению имуществом и градостроительной деятельности Пермского края

(ф.и.о., должность уполномоченного лица, наименование органа)

М.П.  
(при наличии)

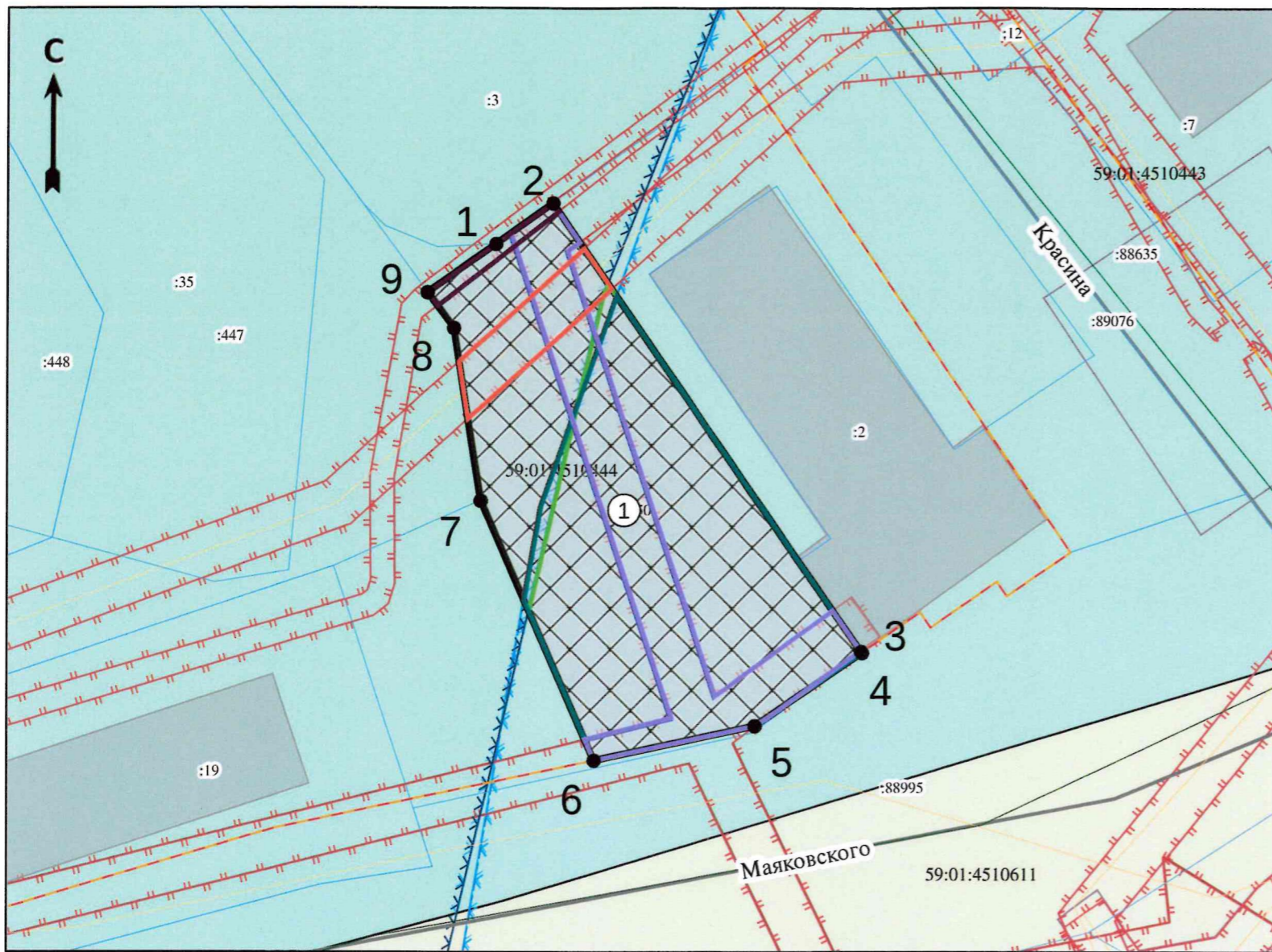
(подпись)

Г.В.Мюресов  
(расшифровка подписи)

Дата выдачи **16.08.2022**  
(ДД.ММ.ГГГГ)



Чертеж градостроительного плана земельного участка



Экспликация

№ п/п	Наименование	Примечание
1	Границы, в пределах которых разрешается строительство объектов капитального строительства, устанавливаемые с учетом минимальных отступов от границ земельного участка	

ЗУ частично расположен в границах ЗОУИТ:

- Зона охраны природных объектов «Часть прибрежной защитной полосы Воткинского водохранилища», 59-01-6.3928
- Зона охраны природных объектов «Часть водоохранной зоны Воткинского водохранилища», 59-01-6.2096
- Зона охраны природных объектов «Прибрежная защитная полоса бассейна реки Верхняя Мулянка, Часть 5», 59-00-6.1412
- Зона охраны природных объектов «Водоохранная зона бассейна реки Верхняя Мулянка, Часть 5» 59-00-6.1411
- Охранная зона линий и сооружений связи и линий и сооружений радиодифракции «Охранная зона телефонной канализации АТС-22», 59-01-6.7515
- Охранная зона инженерных коммуникаций «Охранная зона КЛ-6кВ ПС Заостровка-КТП-5435; БКТП-5161-КТП-5435; КЛ-10кВ ПС Заостровка 1С-РП-45 1С; 2С-РП-45 2С; 2С-ТП-5145 2С; 2С-ТП-5046 2С; 1С-СМ-1 в ст.РП-110 1С; 2С-СМ-1 в ст.РП-110 2С; 1С-СМ-1 в ст.РП-110 3С; 2С-СМ-1 в ст.РП-110 4С», 59-01-6.6246
- Охранная зона инженерных коммуникаций «ОХРАННАЯ ЗОНА ВЛ 0,4 КВ ОТ ТП 5161», 59-01-6.366

Чертеж градостроительного плана земельного участка разработан Министерством по управлению имуществом и градостроительной деятельности Пермского края.

Ситуационный план М 1:3000



Условные обозначения

- Точка поворота границ земельного участка (координаты смотри в ведомости координат)
- Границы, в пределах которых разрешается строительство объектов капитального строительства, устанавливаемые с учетом минимальных отступов от границ земельного участка
- Линии регулирования застройки
- Красные линии
- Граница земельного участка ГПЗУ
- Границы земельных участков
- Здания, строения
- Объекты капитального строительства (линейные)
- Оси улиц
- Охранная зона инженерных коммуникаций
- Водоохранная зона
- Охранная зона линий и сооружений связи и линий и сооружений радиодифракции
- Прибрежная защитная полоса
- Зона затопления (существующие)
- Зона оптовой торговли, открытых рынков
- Зона обслуживания промышленности, торговли, складирования и мелкого производства
- Зона катастрофического затопления (максимальный уровень затопления - 99,08 мБс)
- Охранная зона транспорта «Зона с особыми условиями использования - Приаэродромная территория аэродрома аэропорта Большое Сабина», 59-32-6.553

ЗУ полностью расположен в границах ЗОУИТ:

Российская Федерация, Пермский край, г.о. Пермский, г Пермь, ул. Маяковского, з/у ва					
Изм.	Кол. уч.	Лист	№ док.	Подпись	Дата
Разработчик	Г.В.Моресов		08.22	Градостроительный план земельного участка площадью 820 кв.м, кадастровый номер 59-014510444-450	
Исполнитель	Е.Н.Сарапова		08.22	Масштаб	Лист
				1:500	1
				Листов	1
Чертеж градостроительного плана земельного участка, ситуационный план М 1:3000, экспликация					Министерство по управлению имуществом и градостроительной деятельности Пермского края

**2. Информация о градостроительном регламенте либо требованиях к назначению, параметрам и размещению объекта капитального строительства на земельном участке, на который действие градостроительного регламента не распространяется или для которого градостроительный регламент не устанавливается**

Земельный участок расположен в территориальной зоне - Ц-6 «Зона обслуживания промышленности, торговли, складирования и мелкого производства». Установлен градостроительный регламент.

---

**2.1. Реквизиты акта органа государственной власти субъекта Российской Федерации, органа местного самоуправления, содержащего градостроительный регламент либо реквизиты акта федерального органа государственной власти, органа государственной власти субъекта Российской Федерации, органа местного самоуправления, иной организации, определяющего, в соответствии с федеральными законами, порядок использования земельного участка, на который действие градостроительного регламента не распространяется или для которого градостроительный регламент не устанавливается**

Решение Пермской городской Думы от 26.06.2007 № 143 «Об утверждении правил землепользования и застройки города Перми».

---

**2.2. Информация о видах разрешенного использования земельного участка**

**Ц-6 «Зона обслуживания промышленности, торговли, складирования и мелкого производства».**

***Основные виды разрешенного использования:***

склады (6.9),  
складские площадки (6.9.1),  
деловое управление (4.1),  
среднее и высшее профессиональное образование (3.5.2),  
объекты торговли (торговые центры, торгово-развлекательные центры (комплексы) (4.2),  
магазины (4.4),  
рынки (4.3),  
спорт (5.1),  
выставочно-ярмарочная деятельность (4.10),  
банковская и страховая деятельность (4.5),  
обеспечение обороны и безопасности (8.0),  
обеспечение научной деятельности (3.9),  
связь (6.8),  
рекламные агентства,  
издательские и редакционные организации,  
целлюлозно-бумажная промышленность (6.11),  
обеспечение внутреннего правопорядка (8.3),  
стационарное медицинское обслуживание (3.4.2),  
амбулаторное ветеринарное обслуживание (3.10.1),  
общественное питание (4.6),  
бытовое обслуживание (3.3),  
амбулаторно-поликлиническое обслуживание (3.4.1),  
гостиничное обслуживание (4.7),  
туристическое обслуживание (5.2.1),  
оказание услуг связи (3.2.3),  
объекты пожарной охраны (пожарная часть, пожарное депо, отдельно стоящие здания теплосилокамеры и учебной башни),  
автомобильные мойки (4.9.1.3),  
заправка транспортных средств (4.9.1.1),  
служебные гаражи (4.9),  
государственное управление (3.8.1).

***Вспомогательные виды разрешенного использования:***

зеленые насаждения,  
объекты наружного противопожарного водоснабжения (пожарные резервуары, водоемы),  
коммунальное обслуживание (3.1).

***Условно разрешенные виды использования:***

автомобильный транспорт (7.2),  
легкая промышленность (6.3),

религиозное использование (3.7),  
антенны сотовой, радиорелейной, спутниковой связи, телевизионные башни,  
коммунальное обслуживание (3.1),  
благоустройство территории (12.0.2),  
ремонт автомобилей (4.9.1.4),  
развлекательные мероприятия (4.8.1).



**2.3. Предельные (минимальные и (или) максимальные) размеры земельного участка и предельные параметры разрешенного строительства, реконструкции объекта капитального строительства, установленные градостроительным регламентом для территориальной зоны, в которой расположен земельный участок:**

Предельные (минимальные и (или) максимальные) размеры земельных участков, в том числе их площадь			Минимальные отступы от границ земельного участка в целях определения мест допустимого размещения зданий, строений, сооружений, за пределами которых запрещено строительство зданий, строений, сооружений	Предельное количество этажей и (или) предельная высота зданий, строений, сооружений	Максимальный процент застройки в границах земельного участка, определяемый как отношение суммарной площади земельного участка, которая может быть застроена, ко всей площади земельного участка, %	Требования к архитектурным решениям объектов капитального строительства, расположенным в границах территории исторического поселения федерального или регионального значения	Иные показатели
1	2	3	4	5	6	7	8
Длина, м	Ширина, м	Площадь, м <sup>2</sup> или га					
Без ограничений	Без ограничений	Минимальный размер земельного участка - 1 кв.м. Максимальный размер земельного участка - 10000000 кв.м.	Минимальный отступ от границ земельного участка до места допустимого размещения зданий, строений - 0 м.	Предельная высота зданий, строений - не более 4 этажей.	-	-	Максимальный выступ за красную линию нависающих частей здания наземных уровней, выступающих из плоскости наружной стены фасада здания на высоте не менее 4,5 м над территорией общего пользования, составляет не более 1,2 м от красной линии. В случаях, когда линия регулирования застройки отличается от красной линии, указанный выступ может быть произведен за линию регулирования застройки.





**3. Информация о расположенных в границах земельного участка объектах капитального строительства и объектах культурного наследия**

**3.1. Объекты капитального строительства**

- №                     Не имеется                    ,                     Сооружение «Телефонная канализация АТС-22», протяжённость: 47201 м.                    ,  
 (согласно чертежу(ам) градостроительного плана) (назначение объекта капитального строительства, этажность, высотность, общая площадь, площадь застройки)  
 инвентаризационный или кадастровый номер                     59:01:0000000:51708
- Сооружение «Строительство КЛ 10-6 кВ вдоль улиц Куфониной и Маяковского. Технологический комплекс в составе: Кабельный канал ПС Заостровка; КЛ-10кВ ПС Заостровка-ТП-5145; КЛ-10кВ ПС Заостровка-РП-45 1СШ; КЛ-10кВ ПС Заостровка-РП-45 2СШ; КЛ-10кВ ПС Заостровка-ТП-5046; КЛ Связи ПС Заостровка-РП-45; КЛ-6кВ ПС Заостровка-КТП-5435; КЛ-6кВ ТП-5161-КТП-5435»
- №                     Не имеется                    ,                     Заостровка-КТП-5435; КЛ-6кВ ТП-5161-КТП-5435                    ,  
 (согласно чертежу(ам) градостроительного плана) (назначение объекта капитального строительства, этажность, высотность, общая площадь, площадь застройки)  
 инвентаризационный или кадастровый номер                     59:01:0000000:86446
- №                     Не имеется                    ,                     Сооружение «Электросетевой комплекс (ЭСК) «Подстанция «Портовая»                    ,  
 (согласно чертежу(ам) градостроительного плана) (назначение объекта капитального строительства, этажность, высотность, общая площадь, площадь застройки)  
 инвентаризационный или кадастровый номер                     59:01:4510602:94

**3.2. Объекты, включенные в единый государственный реестр объектов культурного наследия (памятников истории и культуры) народов Российской Федерации**

- №                     Информация отсутствует                    ,                     Информация отсутствует                    ,  
 (согласно чертежу(ам) градостроительного плана) (назначение объекта культурного наследия, общая площадь, площадь застройки)

                    Информация отсутствует                    

(наименование органа государственной власти, принявшего решение о включении выявленного объекта культурного наследия в реестр, реквизиты этого решения)

регистрационный номер в реестре                     Информация отсутствует                     от                     Информация отсутствует                      
 (дата)

**4. Информация о расчетных показателях минимально допустимого уровня обеспеченности территории объектами коммунальной, транспортной, социальной инфраструктур и расчетных показателях максимально допустимого уровня территориальной доступности указанных объектов для населения в случае, если земельный участок расположен в границах территории, в отношении которой предусматривается осуществление деятельности по комплексному и устойчивому развитию территории:**

Информация о расчетных показателях минимально допустимого уровня обеспеченности территории								
Объекты коммунальной инфраструктуры			Объекты транспортной инфраструктуры			Объекты социальной инфраструктуры		
Наименование вида объекта	Единица измерения	Расчетный показатель	Наименование вида объекта	Единица измерения	Расчетный показатель	Наименование вида объекта	Единица измерения	Расчетный показатель
1	2	3	4	5	6	7	8	9
-	-	-	-	-	-	-	-	-
Информация о расчетных показателях максимально допустимого уровня территориальной доступности								
Наименование вида объекта	Единица измерения	Расчетный показатель	Наименование вида объекта	Единица измерения	Расчетный показатель	Наименование вида объекта	Единица измерения	Расчетный показатель

1	2	3	4	5	6	7	8	9
-	-	-	-	-	-	-	-	-

**5. Информация об ограничениях использования земельного участка, в том числе если земельный участок полностью или частично расположен в границах зон с особыми условиями использования территорий**

Земельный участок частично расположен в границах зоны с особыми условиями использования территории Охранная зона линий и сооружений связи и линий и сооружений радиотелефонной «Охранная зона телефонной канализации АТС-22», 59:01-6.7515, площадь земельного участка, покрываемая зоной с особыми условиями использования территории, составляет 245,35 кв.м. (Постановление Правительства РФ от 09.06.1995 г. № 578 «Об утверждении Правил охраны линий и сооружений связи Российской Федерации»).

Земельный участок частично расположен в границах зоны с особыми условиями использования территории Зона охраны природных объектов «Прибрежная защитная полоса бассейна реки Верхняя Мулянка, Часть 5», 59:00-6.1412, площадь земельного участка, покрываемая зоной с особыми условиями использования территории, составляет 576,31 кв.м. (п. 15,17 ст. 65 Водного кодекса Российской Федерации от 03.06.2006 № 74-ФЗ; Приказ министерства природных ресурсов, лесного хозяйства и экологии Пермского края № 30-01-02-969 от 24.11.2020 «Об утверждении установленных границ водоохраных зон, границ прибрежных защитных полос и границ береговых линий бассейна реки Верхняя Мулянка на территории Пермского края»).

Земельный участок частично расположен в границах зоны с особыми условиями использования территории Зона охраны природных объектов «Водоохранная зона бассейна реки Верхняя Мулянка, Часть 5» 59:00-6.1411, площадь земельного участка, покрываемая зоной с особыми условиями использования территории, составляет 576,31 кв.м. (п. 15 ст. 65 Водного кодекса Российской Федерации от 03.06.2006 № 74-ФЗ; Приказ министерства природных ресурсов, лесного хозяйства и экологии Пермского края № 30-01-02-969 от 24.11.2020 «Об утверждении установленных границ водоохраных зон, границ прибрежных защитных полос и границ береговых линий бассейна реки Верхняя Мулянка на территории Пермского края»).

Земельный участок частично расположен в границах зоны с особыми условиями использования территории Охранная зона инженерных коммуникаций «Охранная зона КЛ-6кВ ПС Заостровка-КТП-5435; БКТП-5161-КТП-5435, КЛ-10кВ ПС Заостровка 1С-РП-45 1С; 2С-РП-45 2С; 2С-ТП-5145 2С; 2С-ТП-5046 2С; 1С-СМ-1 в ст.РП-110 1С; 2С-СМ-1 в ст.РП-110 2С; 1С-СМ-1 в ст.РП-110 3С; 2С-СМ-1 в ст.РП-110 4С», 59:01-6.6246, площадь земельного участка, покрываемая зоной с особыми условиями использования территории, составляет 14 кв.м. (Постановление Правительства РФ от 24.02.2009 № 160 «О порядке установления охранных зон объектов электросетевого хозяйства и особых условий использования земельных участков, расположенных в границах таких зон»)

Земельный участок частично расположен в границах зоны с особыми условиями использования территории Охранная зона инженерных коммуникаций «ОХРАННАЯ ЗОНА ВЛ 0,4 КВ ОТ ТП 5161», 59:01-6.366, площадь земельного участка, покрываемая зоной с особыми условиями использования территории, составляет 59,67 кв.м. (Постановление Правительства РФ от 24.02.2009 № 160 «О порядке установления охранных зон объектов электросетевого хозяйства и особых условий использования земельных участков, расположенных в границах таких зон»)

Земельный участок полностью расположен в границах зоны с особыми условиями использования территории Охранная зона транспорта «Зона с особыми условиями использования - Приаэродромная территория аэродрома аэропорта Большое Савино», 59:32-6.553, площадь земельного участка, покрываемая зоной с особыми условиями использования территории, составляет 820 кв.м. (Постановление Правительства РФ № 138 от 11.03.2010 «Об утверждении Федеральных правил использования воздушного пространства Российской Федерации»).

Земельный участок полностью расположен в границах зоны с особыми условиями использования территории Зона катастрофического затопления, площадь земельного участка, покрываемая зоной с особыми условиями использования территории, составляет 820 кв.м. (Распоряжение Правительства Пермского края от 09.11.2007 № 156-рп «Об использовании материалов катастрофического затопления»).

Земельный участок частично расположен в границах зоны с особыми условиями использования территории Зона охраны природных объектов «Часть прибрежной защитной полосы Воткинского водохранилища», 59:01-6.3928, площадь земельного участка, покрываемая зоной с особыми условиями использования территории, составляет 570,46 кв.м. (п. 15,17 ст. 65 Водного кодекса Российской Федерации от 03.06.2006 № 74-ФЗ; Приказ Камского бассейнового водного управления Федерального агентства водных ресурсов № 164 от

07.07.2014 «Об установлении границ водоохранных зон и прибрежных защитных полос Воткинского водохранилища»).

Земельный участок частично расположен в границах зоны с особыми условиями использования территории Зона охраны природных объектов «Часть водоохранной зоны Воткинского водохранилища», 59:01-6.2096, площадь земельного участка, покрываемая зоной с особыми условиями использования территории, составляет 570,46 кв.м. (п. 15 ст. 65 Водного кодекса Российской Федерации от 03.06.2006 № 74-ФЗ; Приказ Камского бассейнового водного управления Федерального агентства водных ресурсов № 164 от 07.07.2014 «Об установлении границ водоохранных зон и прибрежных защитных полос Воткинского водохранилища»).

**6. Информация о границах зон с особыми условиями использования территорий, если земельный участок полностью или частично расположен в границах таких зон:**

Наименование зоны с особыми условиями использования территории с указанием объекта, в отношении которого установлена такая зона	Перечень координат характерных точек в системе координат, используемой для ведения Единого государственного реестра недвижимости		
	Обозначение (номер) характерной точки	X	Y
	1	2	3
Охранная зона линий и сооружений связи и линий и сооружений радиодиффузии «Охранная зона телефонной канализации АТС-22», 59:01-6.7515 (ЕГРН)	1	517389,14	2224829,34
	2	517391,60	2224832,81
	3	517388,38	2224835,04
	4	517387,66	2224834,05
	5	517351,13	2224846,31
	6	517358,13	2224856,02
	7	517354,84	2224858,30
	8	517349,99	2224851,57
	9	517348,65	2224849,61
	10	517345,81	2224836,31
	11	517347,54	2224835,55
	12	517349,33	2224842,70
Зона охраны природных объектов «Прибрежная защитная полоса бассейна реки Верхняя Мулянка, Часть 5», 59:00-6.1412 (ЕГРН)	1	517383,96	2224838,11
	2	517354,76	2224858,36
	3	517354,66	2224858,43
	4	517348,65	2224849,61
	5	517345,81	2224836,31
	6	517359,01	2224830,50
	7	517366,74	2224831,88
Зона охраны природных объектов «Водоохранная зона бассейна реки Верхняя Мулянка, Часть 5» 59:00-6.1411 (ЕГРН)	1	517383,96	2224838,11
	2	517354,76	2224858,36
	3	517354,66	2224858,43
	4	517348,65	2224849,61
	5	517345,81	2224836,31
	6	517359,01	2224830,50
	7	517366,74	2224831,88
Охранная зона инженерных коммуникаций «Охранная зона КЛ-6кВ ПС Заостровка-КТП-5435; БКТП-5161-КТП-5435, КЛ-10кВ ПС Заостровка 1С-РП-45 1С; 2С-РП-45 2С; 2С-ТП-5145 2С; 2С-ТП-5046 2С; 1С-СМ-1 в ст.РП-110 1С; 2С-СМ-1 в ст.РП-110	1	517384,27	2224822,49
	2	517388,25	2224828,10
	3	517391,60	2224832,81
	4	517390,92	2224833,28
	5	517383,16	2224823,31

2С; 1С-СМ-1 в ст.РП-110 3С; 2С-СМ-1 в ст.РП-110 4С», 59:01-6.6246 (ЕГРН)			
Охранная зона инженерных коммуникаций «ОХРАННАЯ ЗОНА ВЛ 0.4 КВ ОТ ТП 5161», 59:01-6.366 (ЕГРН)	1	517387,86	2224835,41
	2	517384,54	2224837,70
	3	517373,87	2224825,84
	4	517378,58	2224825,09
Охранная зона транспорта «Зона с особыми условиями использования - Приаэродромная территория аэродрома аэропорта Большое Савино», 59:32-6.553 (ЕГРН)	1	517388,25	2224828,10
	2	517391,60	2224832,81
	3	517354,76	2224858,36
	4	517354,66	2224858,43
	5	517348,65	2224849,61
	6	517345,81	2224836,31
	7	517367,17	2224826,90
	8	517381,35	2224824,65
	9	517384,27	2224822,49
Зона катастрофического затопления (ПЗЗ)	1	517388,25	2224828,10
	2	517391,60	2224832,81
	3	517354,76	2224858,36
	4	517354,66	2224858,43
	5	517348,65	2224849,61
	6	517345,81	2224836,31
	7	517367,17	2224826,90
	8	517381,35	2224824,65
	9	517384,27	2224822,49
Зона охраны природных объектов «Часть прибрежной защитной полосы Воткинского водохранилища», 59:01-6.3928 (ЕГРН)	1	517384,96	2224837,41
	2	517354,76	2224858,36
	3	517354,66	2224858,43
	4	517348,65	2224849,61
	5	517345,81	2224836,31
	6	517358,07	2224830,91
	7	517383,81	2224836,95
Зона охраны природных объектов «Часть водоохранной зоны Воткинского водохранилища», 59:01-6.2096 (ЕГРН)	1	517384,96	2224837,41
	2	517354,76	2224858,36
	3	517354,66	2224858,43
	4	517348,65	2224849,61
	5	517345,81	2224836,31
	6	517358,07	2224830,91
	7	517383,81	2224836,95

**7. Информация о границах публичных сервитутов**

Информация отсутствует

Обозначение (номер) характерной точки	Перечень координат характерных точек в системе координат, используемой для ведения Единого государственного реестра недвижимости	
	X	Y
-	-	-

**8. Номер и (или) наименование элемента планировочной структуры, в границах которого расположен земельный участок**

Зона размещения объектов капитального строительства

**9. Информация о возможности подключения (технологического присоединения) объектов капитального строительства к сетям инженерно-технического обеспечения (за исключением сетей электроснабжения), определяемая с учетом программ комплексного развития систем коммунальной инфраструктуры поселения, муниципального округа, городского округа (при их наличии), в состав которой входят сведения о максимальной нагрузке в возможных точках подключения (технологического присоединения) к таким сетям, а также сведения об организации, представившей данную информацию**

Письмо от 03.08.2022 № 110-12169 «Об отсутствии технической возможности» ООО «НОВОГОР-Прикамье»;  
Письмо от 10.08.2022 № 51030-01-05172 «О возможности подключения» Филиал «Пермский» ПАО «Т Плюс»;  
Письмо от 05.08.2022 № ПФ-5287 «О предоставлении информации» АО «Газпром газораспределение Пермь».

**10. Реквизиты нормативных правовых актов субъекта Российской Федерации, муниципальных правовых актов, устанавливающих требования к благоустройству территории**

Решение Пермской городской Думы от 15 декабря 2020 года № 277 «Об утверждении Правил благоустройства территории города Перми».

**11. Информация о красных линиях:**

Обозначение (номер) характерной точки	Перечень координат характерных точек в системе координат, используемой для ведения Единого государственного реестра недвижимости	
	X	Y
1	517340,18	2224809,82
2	517348,63	2224849,57
3	517354,64	2224858,40
4	517357,99	2224863,23

Приложение (в случае, указанном в части 3.1 статьи 57.3 Градостроительного кодекса Российской Федерации)



Прошнуровано, пронумеровано и скреплено  
печатью

(8) восемь лист 08

Миресса Г.В.

Подпись

/Расшифровка подписи/

«16» августа 2022 года М.П.



Выписка из Единого государственного реестра недвижимости об объекте недвижимости

Сведения о характеристиках объекта недвижимости

На основании запроса от 01.08.2022, поступившего на рассмотрение 01.08.2022, сообщаем, что согласно записям Единого государственного реестра недвижимости:

Раздел 1 Лист 1

Сооружение			
вид объекта недвижимости			

Лист № 1 раздела 1	Всего листов раздела 1: 3	Всего разделов: 4	Всего листов выписки: 36
--------------------	---------------------------	-------------------	--------------------------

01.08.2022г. № КУВИ-001/2022-129771339	
Кадастровый номер:	59:01:4510602:94
Номер кадастрового квартала:	59:01:0000000
Дата присвоения кадастрового номера:	29.05.2012

Ранее присвоенный государственный учетный номер:	Инвентарный номер 33468; Условный номер 59-59-20/058/2008-118		
Местоположение:	Пермский край, г. Пермь, Дзержинский район		
Площадь:	данные отсутствуют		
Основная характеристика (для сооружения):	тип	значение	единица измерения
	глубина залегания	1	в метрах
Назначение:	сооружения электроэнергетики		
Наименование:	Сооружение. Индивидуальное наименование сооружения - Электросетевой комплекс (ЭСК) "Подстанция "Портовая". В состав сооружения входят: - Подстанция 110\35\6 кВ «Портовая», в т.ч.: ЗРУ–6 кВ (закрытое распределительное устройство) (встроенное), общая площадь 96,8 кв.м; ОРУ-110\35 кВ (открытое распределительное устройство), площадь застройки 1942 кв.м; Ограждение подстанции, протяженность 85,1 м; Ограждение подстанции, протяженность 40,15 м; Ограждение подстанции, протяженность 14,18 м; Ограждение подстанции, протяженность 40,74 м; Ворота, протяженность, 3,60 м; Ворота, протяженность, 5,20м; Молниеотвод, высота до 10 м; Молниеотвод, высота до 10 м; Молниеотвод, высота до 10 м; Молниеотвод, высота до 10 м; Молниеотвод, высота до 10 м. - Здания ЭСК ПС «Портовая», в т.ч.: ТП-5049, площадь застройки 49,3 кв.м; ТП-5081, площадь застройки 107,8 кв.м; ТП-5083, площадь застройки 44,3 кв.м; ТП-5111, площадь застройки 46,1 кв.м; ТП-5161, площадь застройки 32,2 кв.м ТП-5272, площадь застройки 61,6 кв.м; КТП-5011, площадь застройки 3,8 кв.м; КТП-5061, площадь застройки 3,3кв.м. - Группа кабельных линий 6 кВ, в т.ч: Фидер РП-43 УПТК, протяженность 130 м; Фидер Транзит-34, протяженность 230 м; Фидер №11, протяженность 1564 м; Фидер Фруктохранилище, протяженность 783 м. - Группа кабельных линий 0,4 кВ, в т.ч.: от ТП-5083, протяженность 473 м; от ТП-5111, протяженность 25 м; от ТП-5161, протяженность 130 м; от ТП-5272, протяженность 120 м. - Группа воздушных линий 6 кВ, в т.ч.: Фидер №11, протяженность 1450 м. - Группа воздушных линий 0,4 кВ, в т.ч.: от ТП-5011, протяженность 1195 м; от ТП-5061, протяженность 2245 м; от ТП-5161, протяженность 2905 м; от ТП-5111, протяженность 1125 м.		
Количество этажей, в том числе подземных этажей:	данные отсутствуют		

полное наименование должности	подпись	инициалы, фамилия
-------------------------------	---------	-------------------

М.П.

Сооружение			
вид объекта недвижимости			
Лист № 2 раздела 1	Всего листов раздела 1: 3	Всего разделов: 4	Всего листов выписки: 36
01.08.2022г. № КУВИ-001/2022-129771339			
Кадастровый номер:		59:01:4510602:94	
Год ввода в эксплуатацию по завершении строительства:		данные отсутствуют	
Год завершения строительства:		2008	
Кадастровая стоимость, руб.:		13369112.29	
Кадастровые номера иных объектов недвижимости, в пределах которых расположен объект недвижимости:		59:01:0000000:1197, 59:01:0000000:47662, 59:01:0000000:502, 59:01:0000000:79933, 59:01:0000000:80643, 59:01:0000000:81898, 59:01:0000000:81910, 59:01:4410256:29, 59:01:4410256:5, 59:01:4415035:1, 59:01:4510274:1135, 59:01:4510274:1149, 59:01:4510274:24, 59:01:4510274:37, 59:01:4510440:6, 59:01:4510443:12, 59:01:4510443:13, 59:01:4510443:3, 59:01:4510443:4, 59:01:4510443:6, 59:01:4510443:61, 59:01:4510443:62, 59:01:4510443:7, 59:01:4510444:10, 59:01:4510444:11, 59:01:4510444:12, 59:01:4510444:13, 59:01:4510444:14, 59:01:4510444:15, 59:01:4510444:16, 59:01:4510444:17, 59:01:4510444:18, 59:01:4510444:20, 59:01:4510444:21, 59:01:4510444:312, 59:01:4510444:325, 59:01:4510444:5, 59:01:4510448:7, 59:01:4510451:23, 59:01:4510451:24, 59:01:4510451:25, 59:01:4510451:30, 59:01:4510451:33, 59:01:4510451:34, 59:01:4510451:40, 59:01:4510451:41, 59:01:4510451:42, 59:01:4510451:46, 59:01:4510602:228, 59:01:4510602:29, 59:01:4510603:33, 59:01:4510605:1, 59:01:4510605:24, 59:01:4510605:26, 59:01:4510605:28, 59:01:4510606:15, 59:01:4510606:153, 59:01:4510606:154, 59:01:4510606:20, 59:01:4510606:22, 59:01:4510606:26, 59:01:4510606:34, 59:01:4510608:11, 59:01:4510608:18, 59:01:4510608:19, 59:01:4510609:29, 59:01:4510609:84, 59:01:4510609:89, 59:01:4510610:14, 59:01:4510610:29, 59:01:4510610:4, 59:01:4510611:110, 59:01:4515016:3, 59:01:4515016:58, 59:01:4515016:61, 59:01:4515019:104, 59:01:4515019:173, 59:01:4515019:181, 59:01:4515019:182, 59:01:4515019:183, 59:01:4515019:19, 59:01:4515019:195, 59:01:4515019:196, 59:01:4515019:199, 59:01:4515019:29, 59:01:4515019:36, 59:01:4515019:43, 59:01:4515019:44, 59:01:4515019:7, 59:01:4515019:8	
		59:01:4515019:86, 59:01:4515019:89, 59:01:4515019:9, 59:01:4515019:90, 59:01:4515019:91, 59:01:4515019:94, 59:01:4515019:95, 59:01:4515019:96, 59:01:4515019:98, 59:01:4515023:3, 59:01:4515023:8, 59:01:4515025:1, 59:01:4515025:10, 59:01:4515025:2, 59:01:4515025:3, 59:01:4515025:5, 59:01:4515025:6, 59:01:4515025:7, 59:01:4515047:13, 59:01:4515047:14, 59:01:4515047:9, 59:01:4515061:76, 59:01:4510618:129, 59:01:4510609:50, 59:01:0000000:87674, 59:01:4510606:276, 59:01:0000000:88066, 59:01:0000000:88065, 59:01:0000000:88064, 59:01:4510450:144, 59:01:4510450:145, 59:01:0000000:88172, 59:01:4515019:324, 59:01:4515019:325, 59:01:0000000:88411, 59:01:0000000:88518, 59:01:0000000:88616, 59:01:0000000:88635, 59:01:0000000:88995, 59:01:4510450:32, 59:01:4515019:85, 59:01:4510606:32, 59:01:0000000:46567, 59:01:0000000:89076, 59:01:4510444:444, 59:01:4410256:253, 59:01:4410256:255, 59:01:4410256:256, 59:01:4510610:3549, 59:01:4510610:3551, 59:01:4510609:207, 59:01:4510444:447, 59:01:4510444:35, 59:01:4510619:119, 59:01:4510618:133, 59:01:4510605:169, 59:01:4510608:135, 59:01:4510609:208, 59:01:4510444:450, 59:01:4515019:334, 59:01:4510444:451, 59:01:4510444:181, 59:01:4515016:9	
Кадастровые номера помещений, машино-мест, расположенных в здании или сооружении:		данные отсутствуют	
Кадастровые номера объектов недвижимости, из которых образован объект недвижимости:		данные отсутствуют	
полное наименование должности		подпись	
		инициалы, фамилия	

М.П.

Сооружение			
вид объекта недвижимости			
Лист № 3 раздела 1	Всего листов раздела 1: 3	Всего разделов: 4	Всего листов выписки: 36
01.08.2022г. № КУВИ-001/2022-129771339			
Кадастровый номер:		59:01:4510602:94	
Кадастровые номера образованных объектов недвижимости:	данные отсутствуют		
Сведения о включении объекта недвижимости в состав предприятия как имущественного комплекса:	данные отсутствуют		
Сведения о включении объекта недвижимости в состав единого недвижимого комплекса:	данные отсутствуют		
Виды разрешенного использования:	данные отсутствуют		
Сведения о включении объекта недвижимости в реестр объектов культурного наследия:	данные отсутствуют		
Сведения о кадастровом инженере:	данные отсутствуют		
Статус записи об объекте недвижимости:	Сведения об объекте недвижимости имеют статус "актуальные, ранее учтенные"		
Особые отметки:	Сведения, необходимые для заполнения разделов: 6 - Сведения о частях объекта недвижимости; 7 - Перечень помещений, машино-мест, расположенных в здании, сооружении; 8 - План расположения помещения, машино-места на этаже (плане этажа), отсутствуют.		
Получатель выписки:	Варнавская Наталья Евгеньевна, действующий(ая) на основании документа "" ДЕПАРТАМЕНТ ЗЕМЕЛЬНЫХ ОТНОШЕНИЙ АДМИНИСТРАЦИИ ГОРОДА ПЕРМИ		

полное наименование должности	подпись	инициалы, фамилия

М.П.

## Выписка из Единого государственного реестра недвижимости об объекте недвижимости

## Сведения о зарегистрированных правах

Сооружение			
вид объекта недвижимости			
Лист № 1 раздела 2	Всего листов раздела 2: 1	Всего разделов: 4	Всего листов выписки: 36
01.08.2022г. № КУВИ-001/2022-129771339			
Кадастровый номер:		59:01:4510602:94	

1	Правообладатель (правообладатели):	1.1	Открытое акционерное общество "Межрегиональная распределительная сетевая компания Урала", ИНН: 6671163413, ОГРН: 1056604000970
2	Вид, номер, дата и время государственной регистрации права:	2.1	Собственность 59-59-20/058/2008-118 24.07.2008 00:00:00
3	Сведения об осуществлении государственной регистрации сделки, права без необходимого в силу закона согласия третьего лица, органа:	3.1	данные отсутствуют
4	Ограничение прав и обременение объекта недвижимости:	не зарегистрировано	
5	Договоры участия в долевом строительстве:	не зарегистрировано	
6	Заявленные в судебном порядке права требования:	данные отсутствуют	
7	Сведения о возражении в отношении зарегистрированного права:	данные отсутствуют	
8	Сведения о наличии решения об изъятии объекта недвижимости для государственных и муниципальных нужд:	данные отсутствуют	
9	Сведения о невозможности государственной регистрации без личного участия правообладателя или его законного представителя:	данные отсутствуют	
10	Правопритязания и сведения о наличии поступивших, но не рассмотренных заявлений о проведении государственной регистрации права (перехода, прекращения права), ограничения права или обременения объекта недвижимости, сделки в отношении объекта недвижимости:	отсутствуют	

полное наименование должности	подпись	инициалы, фамилия

М.П.

Выписка из Единого государственного реестра недвижимости об объекте недвижимости  
 Описание местоположения объекта недвижимости

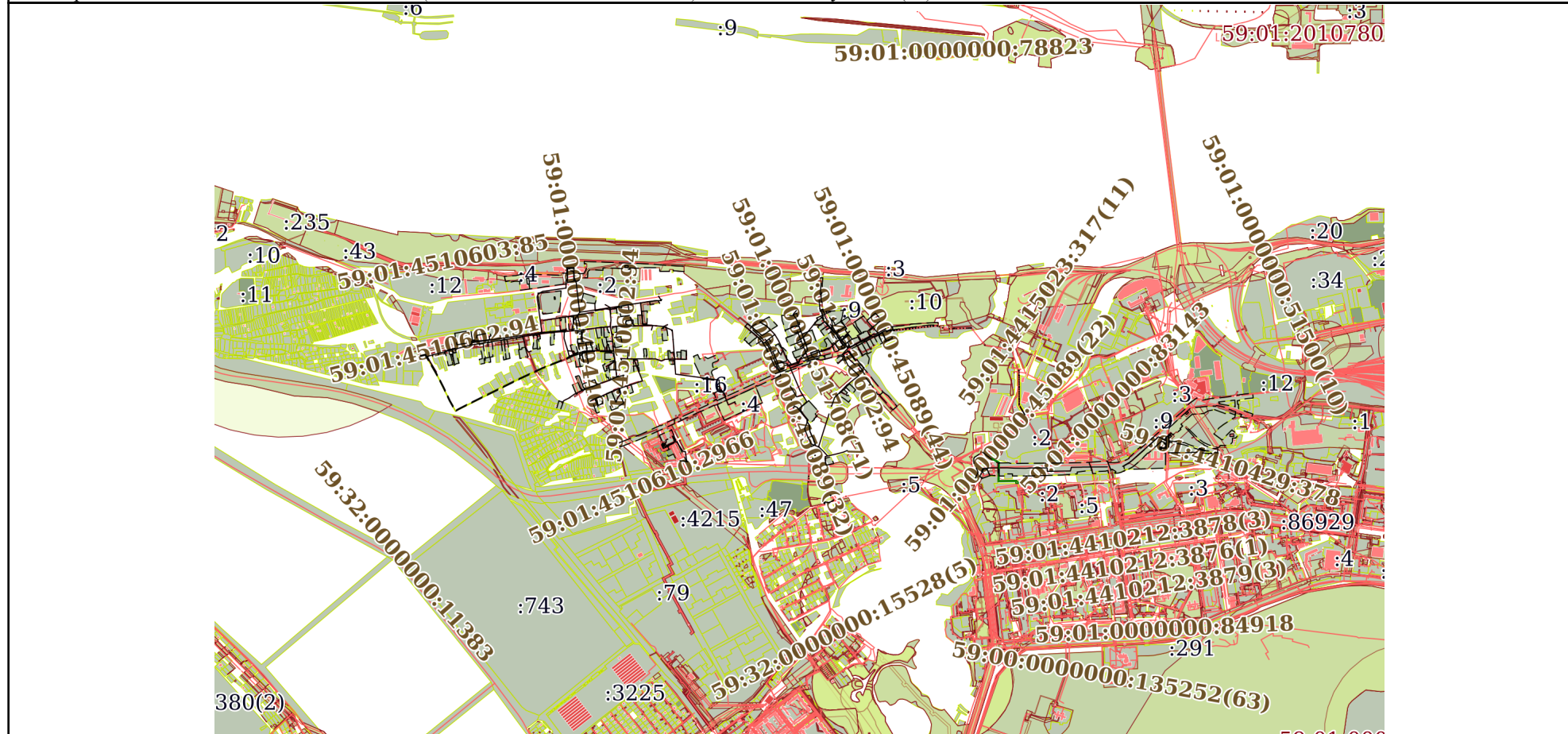
Сооружение			
вид объекта недвижимости			

Лист № 1 раздела 5	Всего листов раздела 5: 1	Всего разделов: 4	Всего листов выписки: 36
--------------------	---------------------------	-------------------	--------------------------

01.08.2022г. № КУВИ-001/2022-129771339

Кадастровый номер: 59:01:4510602:94

Схема расположения объекта недвижимости (части объекта недвижимости) на земельном участке(ах)



Масштаб 1:30000	Условные обозначения:	
-----------------	-----------------------	--

полное наименование должности	подпись	инициалы, фамилия
-------------------------------	---------	-------------------

М.П.

Выписка из Единого государственного реестра недвижимости об объекте недвижимости  
Описание местоположения объекта недвижимости

Сооружение			
вид объекта недвижимости			
Лист № 1 раздела 5.1	Всего листов раздела 5.1: 31	Всего разделов: 4	Всего листов выписки: 36
01.08.2022г. № КУВИ-001/2022-129771339			
Кадастровый номер:		59:01:4510602:94	

1. Сведения о координатах характерных точек контура объекта недвижимости						
Система координат МСК-59, зона 2						
Номер точки	Координаты, м		Радиус, м	Средняя квадратическая погрешность определения координат характерных точек контура, м	Глубина, высота, м	
	X	Y			Н1	Н2
1	2	3	4	5	6	7
1	517695.44	2223482.33	-	0.1	данные отсутствуют	данные отсутствуют
2	517703.4	2223482.12	-	0.1	данные отсутствуют	данные отсутствуют
3	517731.34	2223482.23	-	0.1	данные отсутствуют	данные отсутствуют
4	517742.23	2223482.57	-	0.1	данные отсутствуют	данные отсутствуют
5	517750.43	2223482.87	-	0.1	данные отсутствуют	данные отсутствуют
6	517768.09	2223482.9	-	0.1	данные отсутствуют	данные отсутствуют
7	517768.77	2223492.72	-	0.1	данные отсутствуют	данные отсутствуют
8	517768.49	2223502.79	-	0.1	данные отсутствуют	данные отсутствуют
9	517768.42	2223516.08	-	0.1	данные отсутствуют	данные отсутствуют
10	517753.49	2223516.13	-	0.1	данные отсутствуют	данные отсутствуют
11	517725.25	2223515.88	-	0.1	данные отсутствуют	данные отсутствуют
12	517703.02	2223516.07	-	0.1	данные отсутствуют	данные отсутствуют
13	517696.3	2223486.16	-	0.1	данные отсутствуют	данные отсутствуют

полное наименование должности	подпись	инициалы, фамилия
-------------------------------	---------	-------------------

М.П.

Сооружение							
вид объекта недвижимости							
Лист № 2 раздела 5.1		Всего листов раздела 5.1: 31		Всего разделов: 4		Всего листов выписки: 36	
01.08.2022г. № КУВИ-001/2022-129771339							
Кадастровый номер:				59:01:4510602:94			
1	517695.44	2223482.33	-	0.1	данные отсутствуют	данные отсутствуют	
1	517403.83	2223006.85	-	0.1	данные отсутствуют	данные отсутствуют	
2	517404.66	2223012.65	-	0.1	данные отсутствуют	данные отсутствуют	
3	517396.96	2223013.75	-	0.1	данные отсутствуют	данные отсутствуют	
4	517396.13	2223007.95	-	0.1	данные отсутствуют	данные отсутствуют	
1	517403.83	2223006.85	-	0.1	данные отсутствуют	данные отсутствуют	
1	516875.75	2223963.6	-	0.1	данные отсутствуют	данные отсутствуют	
2	516878.47	2223969.26	-	0.1	данные отсутствуют	данные отсутствуют	
3	516869.03	2223973.85	-	0.1	данные отсутствуют	данные отсутствуют	
4	516866.29	2223968.2	-	0.1	данные отсутствуют	данные отсутствуют	
1	516875.75	2223963.6	-	0.1	данные отсутствуют	данные отсутствуют	
1	517150.19	2224256.34	-	0.1	данные отсутствуют	данные отсутствуют	
2	517152.58	2224261.33	-	0.1	данные отсутствуют	данные отсутствуют	
3	517145.15	2224264.66	-	0.1	данные отсутствуют	данные отсутствуют	
4	517142.89	2224259.61	-	0.1	данные отсутствуют	данные отсутствуют	
1	517150.19	2224256.34	-	0.1	данные отсутствуют	данные отсутствуют	
1	517287.81	2224649.05	-	0.1	данные отсутствуют	данные отсутствуют	
2	517293.19	2224646.97	-	0.1	данные отсутствуют	данные отсутствуют	

полное наименование должности	подпись	инициалы, фамилия
-------------------------------	---------	-------------------

М.П.



Сооружение							
вид объекта недвижимости							
Лист № 3 раздела 5.1		Всего листов раздела 5.1: 31		Всего разделов: 4		Всего листов выписки: 36	
01.08.2022г. № КУВИ-001/2022-129771339							
Кадастровый номер:				59:01:4510602:94			
3	517295.44	2224652.49	-	0.1	данные отсутствуют	данные отсутствуют	
4	517290.12	2224654.45	-	0.1	данные отсутствуют	данные отсутствуют	
1	517287.81	2224649.05	-	0.1	данные отсутствуют	данные отсутствуют	
1	516852.8	2226483.64	-	0.1	данные отсутствуют	данные отсутствуют	
2	516861.39	2226483.67	-	0.1	данные отсутствуют	данные отсутствуют	
3	516861.37	2226489.43	-	0.1	данные отсутствуют	данные отсутствуют	
4	516852.78	2226489.4	-	0.1	данные отсутствуют	данные отсутствуют	
1	516852.8	2226483.64	-	0.1	данные отсутствуют	данные отсутствуют	
1	516915.04	2226526.63	-	0.1	данные отсутствуют	данные отсутствуют	
2	516924.4	2226536.62	-	0.1	данные отсутствуют	данные отсутствуют	
3	516918.82	2226541.86	-	0.1	данные отсутствуют	данные отсутствуют	
4	516909.38	2226531.95	-	0.1	данные отсутствуют	данные отсутствуют	
1	516915.04	2226526.63	-	0.1	данные отсутствуют	данные отсутствуют	
1	517755.82	2223500.16	-	0.1	данные отсутствуют	данные отсутствуют	
2	517754.49	2223500.08	-	0.1	данные отсутствуют	данные отсутствуют	
3	517753.93	2223508.7	-	0.1	данные отсутствуют	данные отсутствуют	
4	517744.09	2223515.76	-	0.1	данные отсутствуют	данные отсутствуют	
5	517721.26	2223515.3	-	0.1	данные отсутствуют	данные отсутствуют	

полное наименование должности	подпись	инициалы, фамилия
-------------------------------	---------	-------------------

М.П.

Сооружение							
вид объекта недвижимости							
Лист № 4 раздела 5.1		Всего листов раздела 5.1: 31		Всего разделов: 4		Всего листов выписки: 36	
01.08.2022г. № КУВИ-001/2022-129771339							
Кадастровый номер:				59:01:4510602:94			
6	517721.3	2223517.02	-	0.1	данные отсутствуют	данные отсутствуют	
7	517694.28	2223527.69	-	0.1	данные отсутствуют	данные отсутствуют	
8	517650.28	2223532.6	-	0.1	данные отсутствуют	данные отсутствуют	
9	517598.21	2223538.62	-	0.1	данные отсутствуют	данные отсутствуют	
10	517545.55	2223545.09	-	0.1	данные отсутствуют	данные отсутствуют	
11	517553.43	2223600.62	-	0.1	данные отсутствуют	данные отсутствуют	
12	517560.81	2223649.02	-	0.1	данные отсутствуют	данные отсутствуют	
13	517568.72	2223700.2	-	0.1	данные отсутствуют	данные отсутствуют	
14	517577.73	2223756.87	-	0.1	данные отсутствуют	данные отсутствуют	
15	517585.18	2223802.24	-	0.1	данные отсутствуют	данные отсутствуют	
16	517591.32	2223841.74	-	0.1	данные отсутствуют	данные отсутствуют	
17	517592.84	2223852.96	-	0.1	данные отсутствуют	данные отсутствуют	
18	517599.08	2223890	-	0.1	данные отсутствуют	данные отсутствуют	
19	517604.45	2223931.44	-	0.1	данные отсутствуют	данные отсутствуют	
20	517604.26	2223958.07	-	0.1	данные отсутствуют	данные отсутствуют	
21	517624.49	2223946.1	-	0.1	данные отсутствуют	данные отсутствуют	
1	517545.55	2223545.09	-	0.1	данные отсутствуют	данные отсутствуют	
2	517530.21	2223534.6	-	0.1	данные отсутствуют	данные отсутствуют	

полное наименование должности	подпись	инициалы, фамилия
-------------------------------	---------	-------------------

М.П.

Сооружение							
вид объекта недвижимости							
Лист № 5 раздела 5.1		Всего листов раздела 5.1: 31		Всего разделов: 4		Всего листов выписки: 36	
01.08.2022г. № КУВИ-001/2022-129771339							
Кадастровый номер:				59:01:4510602:94			
3	517501.89	2223513.66	-	0.1	данные отсутствуют	данные отсутствуют	
4	517528.89	2223514.3	-	0.1	данные отсутствуют	данные отсутствуют	
5	517534.61	2223548.82	-	0.1	данные отсутствуют	данные отсутствуют	
6	517540.01	2223582.4	-	0.1	данные отсутствуют	данные отсутствуют	
7	517545.54	2223615.03	-	0.1	данные отсутствуют	данные отсутствуют	
1	517568.72	2223700.2	-	0.1	данные отсутствуют	данные отсутствуют	
2	517584.27	2223673.97	-	0.1	данные отсутствуют	данные отсутствуют	
1	517568.72	2223700.2	-	0.1	данные отсутствуют	данные отсутствуют	
2	517559.86	2223698.19	-	0.1	данные отсутствуют	данные отсутствуют	
3	517563.03	2223710.41	-	0.1	данные отсутствуют	данные отсутствуют	
4	517571.56	2223744.49	-	0.1	данные отсутствуют	данные отсутствуют	
1	517592.84	2223852.96	-	0.1	данные отсутствуют	данные отсутствуют	
2	517551.89	2223857.88	-	0.1	данные отсутствуют	данные отсутствуют	
3	517484.16	2223864.63	-	0.1	данные отсутствуют	данные отсутствуют	
4	517478.64	2223915.01	-	0.1	данные отсутствуют	данные отсутствуют	
5	517476.05	2223941.97	-	0.1	данные отсутствуют	данные отсутствуют	
6	517473.3	2223969.01	-	0.1	данные отсутствуют	данные отсутствуют	
7	517454.89	2224013.93	-	0.1	данные отсутствуют	данные отсутствуют	

полное наименование должности	подпись	инициалы, фамилия
-------------------------------	---------	-------------------

М.П.

Сооружение							
вид объекта недвижимости							
Лист № 6 раздела 5.1		Всего листов раздела 5.1: 31		Всего разделов: 4		Всего листов выписки: 36	
01.08.2022г. № КУВИ-001/2022-129771339							
Кадастровый номер:				59:01:4510602:94			
8	517407.54	2224017.81	-	0.1	данные отсутствуют	данные отсутствуют	
9	517357.23	2224021.82	-	0.1	данные отсутствуют	данные отсутствуют	
10	517308.91	2224025.41	-	0.1	данные отсутствуют	данные отсутствуют	
11	517274.29	2224027.74	-	0.1	данные отсутствуют	данные отсутствуют	
12	517232.41	2224030.74	-	0.1	данные отсутствуют	данные отсутствуют	
13	517225.26	2224082.13	-	0.1	данные отсутствуют	данные отсутствуют	
14	517220.31	2224120.28	-	0.1	данные отсутствуют	данные отсутствуют	
15	517212.98	2224174.24	-	0.1	данные отсутствуют	данные отсутствуют	
16	517208.04	2224211.41	-	0.1	данные отсутствуют	данные отсутствуют	
17	517202.51	2224250.77	-	0.1	данные отсутствуют	данные отсутствуют	
18	517154.51	2224254.32	-	0.1	данные отсутствуют	данные отсутствуют	
19	517151.33	2224258.65	-	0.1	данные отсутствуют	данные отсутствуют	
1	517501.89	2223513.66	-	0.1	данные отсутствуют	данные отсутствуют	
2	517467.35	2223508.92	-	0.1	данные отсутствуют	данные отсутствуют	
3	517451.26	2223506.68	-	0.1	данные отсутствуют	данные отсутствуют	
4	517453.63	2223535.44	-	0.1	данные отсутствуют	данные отсутствуют	
5	517456.82	2223565.23	-	0.1	данные отсутствуют	данные отсутствуют	
6	517460.83	2223594.13	-	0.1	данные отсутствуют	данные отсутствуют	

полное наименование должности	подпись	инициалы, фамилия
-------------------------------	---------	-------------------

М.П.

Сооружение							
вид объекта недвижимости							
Лист № 7 раздела 5.1		Всего листов раздела 5.1: 31		Всего разделов: 4		Всего листов выписки: 36	
01.08.2022г. № КУВИ-001/2022-129771339							
Кадастровый номер:				59:01:4510602:94			
7	517465.08	2223622.87	-	0.1	данные отсутствуют	данные отсутствуют	
8	517468.17	2223642.76	-	0.1	данные отсутствуют	данные отсутствуют	
9	517470.31	2223667.15	-	0.1	данные отсутствуют	данные отсутствуют	
10	517472.98	2223700.11	-	0.1	данные отсутствуют	данные отсутствуют	
11	517506.12	2223703.49	-	0.1	данные отсутствуют	данные отсутствуют	
12	517532.94	2223700.93	-	0.1	данные отсутствуют	данные отсутствуют	
13	517559.86	2223698.19	-	0.1	данные отсутствуют	данные отсутствуют	
14	517562.56	2223675.85	-	0.1	данные отсутствуют	данные отсутствуют	
15	517556.82	2223647.09	-	0.1	данные отсутствуют	данные отсутствуют	
16	517552.47	2223623.64	-	0.1	данные отсутствуют	данные отсутствуют	
17	517592.57	2223621.71	-	0.1	данные отсутствуют	данные отсутствуют	
1	517528.89	2223514.3	-	0.1	данные отсутствуют	данные отсутствуют	
2	517523.5	2223482.8	-	0.1	данные отсутствуют	данные отсутствуют	
3	517520.49	2223461.22	-	0.1	данные отсутствуют	данные отсутствуют	
4	517514.73	2223425.95	-	0.1	данные отсутствуют	данные отсутствуют	
5	517509.52	2223393.86	-	0.1	данные отсутствуют	данные отсутствуют	
6	517504.67	2223361.13	-	0.1	данные отсутствуют	данные отсутствуют	
1	517528.89	2223514.3	-	0.1	данные отсутствуют	данные отсутствуют	

полное наименование должности	подпись	инициалы, фамилия
-------------------------------	---------	-------------------

М.П.

Сооружение							
вид объекта недвижимости							
Лист № 8 раздела 5.1		Всего листов раздела 5.1: 31		Всего разделов: 4		Всего листов выписки: 36	
01.08.2022г. № КУВИ-001/2022-129771339							
Кадастровый номер:				59:01:4510602:94			
2	517520.83	2223505.69	-	0.1	данные отсутствуют	данные отсутствуют	
1	517478.64	2223915.01	-	0.1	данные отсутствуют	данные отсутствуют	
2	517455.45	2223908.33	-	0.1	данные отсутствуют	данные отсутствуют	
1	517478.64	2223915.01	-	0.1	данные отсутствуют	данные отсутствуют	
2	517477.96	2223858.18	-	0.1	данные отсутствуют	данные отсутствуют	
3	517476.95	2223824.39	-	0.1	данные отсутствуют	данные отсутствуют	
4	517475.77	2223778.26	-	0.1	данные отсутствуют	данные отсутствуют	
5	517474.47	2223731.43	-	0.1	данные отсутствуют	данные отсутствуют	
6	517469.87	2223711.22	-	0.1	данные отсутствуют	данные отсутствуют	
1	517473.3	2223969.01	-	0.1	данные отсутствуют	данные отсутствуют	
2	517482.67	2223990.52	-	0.1	данные отсутствуют	данные отсутствуют	
1	517473.3	2223969.01	-	0.1	данные отсутствуют	данные отсутствуют	
2	517466.04	2223967.5	-	0.1	данные отсутствуют	данные отсутствуют	
1	517308.91	2224025.41	-	0.1	данные отсутствуют	данные отсутствуют	
2	517308.33	2224049.08	-	0.1	данные отсутствуют	данные отсутствуют	
3	517306.69	2224084.26	-	0.1	данные отсутствуют	данные отсутствуют	
4	517353.39	2224084.89	-	0.1	данные отсутствуют	данные отсутствуют	
1	517308.91	2224025.41	-	0.1	данные отсутствуют	данные отсутствуют	

полное наименование должности	подпись	инициалы, фамилия
-------------------------------	---------	-------------------

М.П.

Сооружение							
вид объекта недвижимости							
Лист № 9 раздела 5.1		Всего листов раздела 5.1: 31		Всего разделов: 4		Всего листов выписки: 36	
01.08.2022г. № КУВИ-001/2022-129771339							
Кадастровый номер:				59:01:4510602:94			
2	517299.03	2224020.6	-	0.1	данные отсутствуют	данные отсутствуют	
1	517308.91	2224025.41	-	0.1	данные отсутствуют	данные отсутствуют	
2	517307.35	2223975.81	-	0.1	данные отсутствуют	данные отсутствуют	
3	517299.01	2223958.56	-	0.1	данные отсутствуют	данные отсутствуют	
4	517309	2223930.51	-	0.1	данные отсутствуют	данные отсутствуют	
5	517309.84	2223884.16	-	0.1	данные отсутствуют	данные отсутствуют	
6	517310	2223850.1	-	0.1	данные отсутствуют	данные отсутствуют	
7	517309.64	2223819.02	-	0.1	данные отсутствуют	данные отсутствуют	
8	517309.72	2223786.95	-	0.1	данные отсутствуют	данные отсутствуют	
9	517310.7	2223752.98	-	0.1	данные отсутствуют	данные отсутствуют	
10	517304.07	2223756.98	-	0.1	данные отсутствуют	данные отсутствуют	
1	517451.26	2223506.68	-	0.1	данные отсутствуют	данные отсутствуют	
2	517448.67	2223479.54	-	0.1	данные отсутствуют	данные отсутствуют	
1	517456.82	2223565.23	-	0.1	данные отсутствуют	данные отсутствуют	
2	517422.85	2223553.77	-	0.1	данные отсутствуют	данные отсутствуют	
1	517472.98	2223700.11	-	0.1	данные отсутствуют	данные отсутствуют	
2	517437.35	2223707.54	-	0.1	данные отсутствуют	данные отсутствуют	
3	517404.64	2223711.58	-	0.1	данные отсутствуют	данные отсутствуют	

полное наименование должности	подпись	инициалы, фамилия
-------------------------------	---------	-------------------

М.П.

Сооружение							
вид объекта недвижимости							
Лист № 10 раздела 5.1		Всего листов раздела 5.1: 31		Всего разделов: 4		Всего листов выписки: 36	
01.08.2022г. № КУВИ-001/2022-129771339							
Кадастровый номер:				59:01:4510602:94			
4	517371.95	2223714.62	-	0.1	данные отсутствуют	данные отсутствуют	
5	517350.95	2223716.53	-	0.1	данные отсутствуют	данные отсутствуют	
6	517331.59	2223719.47	-	0.1	данные отсутствуют	данные отсутствуют	
7	517297.28	2223723.57	-	0.1	данные отсутствуют	данные отсутствуют	
8	517260.64	2223727.66	-	0.1	данные отсутствуют	данные отсутствуют	
9	517218.06	2223732.32	-	0.1	данные отсутствуют	данные отсутствуют	
10	517226.89	2223769.36	-	0.1	данные отсутствуют	данные отсутствуют	
1	517476.95	2223824.39	-	0.1	данные отсутствуют	данные отсутствуют	
2	517487.76	2223811.95	-	0.1	данные отсутствуют	данные отсутствуют	
3	517505.84	2223805.9	-	0.1	данные отсутствуют	данные отсутствуют	
4	517521.03	2223800.45	-	0.1	данные отсутствуют	данные отсутствуют	
1	517309.64	2223819.02	-	0.1	данные отсутствуют	данные отсутствуют	
2	517271.25	2223833.95	-	0.1	данные отсутствуют	данные отсутствуют	
3	517241.36	2223845.7	-	0.1	данные отсутствуют	данные отсутствуют	
4	517198.83	2223862.68	-	0.1	данные отсутствуют	данные отсутствуют	
5	517184.7	2223822.62	-	0.1	данные отсутствуют	данные отсутствуют	
6	517173.13	2223786.03	-	0.1	данные отсутствуют	данные отсутствуют	
7	517159.86	2223747.06	-	0.1	данные отсутствуют	данные отсутствуют	

полное наименование должности	подпись	инициалы, фамилия
-------------------------------	---------	-------------------

М.П.



Сооружение							
вид объекта недвижимости							
Лист № 11 раздела 5.1		Всего листов раздела 5.1: 31		Всего разделов: 4		Всего листов выписки: 36	
01.08.2022г. № КУВИ-001/2022-129771339							
Кадастровый номер:				59:01:4510602:94			
8	517138.06	2223695.65	-	0.1	данные отсутствуют	данные отсутствуют	
9	517123.75	2223662.39	-	0.1	данные отсутствуют	данные отсутствуют	
10	517104.53	2223617.47	-	0.1	данные отсутствуют	данные отсутствуют	
11	517095.42	2223596.99	-	0.1	данные отсутствуют	данные отсутствуют	
1	517309.72	2223786.95	-	0.1	данные отсутствуют	данные отсутствуют	
2	517341.19	2223789.53	-	0.1	данные отсутствуют	данные отсутствуют	
1	517437.35	2223707.54	-	0.1	данные отсутствуют	данные отсутствуют	
2	517431.76	2223714.17	-	0.1	данные отсутствуют	данные отсутствуют	
1	517371.95	2223714.62	-	0.1	данные отсутствуют	данные отсутствуют	
2	517367.76	2223725.16	-	0.1	данные отсутствуют	данные отсутствуют	
1	517350.95	2223716.53	-	0.1	данные отсутствуют	данные отсутствуют	
2	517350.41	2223699.28	-	0.1	данные отсутствуют	данные отсутствуют	
3	517349.89	2223682.89	-	0.1	данные отсутствуют	данные отсутствуют	
4	517350.19	2223660.11	-	0.1	данные отсутствуют	данные отсутствуют	
5	517351.41	2223638.86	-	0.1	данные отсутствуют	данные отсутствуют	
6	517350.63	2223610.8	-	0.1	данные отсутствуют	данные отсутствуют	
7	517348.78	2223581.3	-	0.1	данные отсутствуют	данные отсутствуют	
8	517346.12	2223560.29	-	0.1	данные отсутствуют	данные отсутствуют	

полное наименование должности	подпись	инициалы, фамилия
-------------------------------	---------	-------------------

М.П.

Сооружение							
вид объекта недвижимости							
Лист № 12 раздела 5.1		Всего листов раздела 5.1: 31		Всего разделов: 4		Всего листов выписки: 36	
01.08.2022г. № КУВИ-001/2022-129771339							
Кадастровый номер:				59:01:4510602:94			
9	517334.68	2223521.06	-	0.1	данные отсутствуют	данные отсутствуют	
10	517347.4	2223514.81	-	0.1	данные отсутствуют	данные отсутствуют	
11	517350.95	2223484.9	-	0.1	данные отсутствуют	данные отсутствуют	
12	517322.99	2223491.89	-	0.1	данные отсутствуют	данные отсутствуют	
13	517310.59	2223482.13	-	0.1	данные отсутствуют	данные отсутствуют	
1	517297.28	2223723.57	-	0.1	данные отсутствуют	данные отсутствуют	
2	517278.6	2223693.75	-	0.1	данные отсутствуют	данные отсутствуют	
3	517271.19	2223680.93	-	0.1	данные отсутствуют	данные отсутствуют	
1	517218.06	2223732.32	-	0.1	данные отсутствуют	данные отсутствуют	
2	517200.74	2223695.04	-	0.1	данные отсутствуют	данные отсутствуют	
3	517187.69	2223656.92	-	0.1	данные отсутствуют	данные отсутствуют	
4	517175.68	2223624.89	-	0.1	данные отсутствуют	данные отсутствуют	
5	517162.04	2223589.54	-	0.1	данные отсутствуют	данные отсутствуют	
6	517148.1	2223553.56	-	0.1	данные отсутствуют	данные отсутствуют	
7	517131.45	2223519.03	-	0.1	данные отсутствуют	данные отсутствуют	
8	517110.12	2223488.48	-	0.1	данные отсутствуют	данные отсутствуют	
9	517099.68	2223466.8	-	0.1	данные отсутствуют	данные отсутствуют	
10	517089.67	2223456.12	-	0.1	данные отсутствуют	данные отсутствуют	

полное наименование должности	подпись	инициалы, фамилия
-------------------------------	---------	-------------------

М.П.

Сооружение							
вид объекта недвижимости							
Лист № 13 раздела 5.1		Всего листов раздела 5.1: 31		Всего разделов: 4		Всего листов выписки: 36	
01.08.2022г. № КУВИ-001/2022-129771339							
Кадастровый номер:				59:01:4510602:94			
1	517218.06	2223732.32	-	0.1	данные отсутствуют	данные отсутствуют	
2	517223.28	2223741.43	-	0.1	данные отсутствуют	данные отсутствуют	
1	517159.86	2223747.06	-	0.1	данные отсутствуют	данные отсутствуют	
2	517134.74	2223753.31	-	0.1	данные отсутствуют	данные отсутствуют	
3	517113.19	2223737.37	-	0.1	данные отсутствуют	данные отсутствуют	
4	517093.51	2223730.09	-	0.1	данные отсутствуют	данные отсутствуют	
1	517123.75	2223662.39	-	0.1	данные отсутствуют	данные отсутствуют	
2	517119.21	2223668.88	-	0.1	данные отсутствуют	данные отсутствуют	
1	517350.41	2223699.28	-	0.1	данные отсутствуют	данные отсутствуют	
2	517338.67	2223703.81	-	0.1	данные отсутствуют	данные отсутствуют	
1	517349.89	2223682.89	-	0.1	данные отсутствуют	данные отсутствуют	
2	517367.25	2223681.3	-	0.1	данные отсутствуют	данные отсутствуют	
1	517351.41	2223638.86	-	0.1	данные отсутствуют	данные отсутствуют	
2	517362.52	2223628.1	-	0.1	данные отсутствуют	данные отсутствуют	
1	517348.78	2223581.3	-	0.1	данные отсутствуют	данные отсутствуют	
2	517368	2223581	-	0.1	данные отсутствуют	данные отсутствуют	
1	517346.12	2223560.29	-	0.1	данные отсутствуют	данные отсутствуют	
2	517331.66	2223556.54	-	0.1	данные отсутствуют	данные отсутствуют	

полное наименование должности	подпись	инициалы, фамилия
-------------------------------	---------	-------------------

М.П.

Сооружение							
вид объекта недвижимости							
Лист № 14 раздела 5.1		Всего листов раздела 5.1: 31		Всего разделов: 4		Всего листов выписки: 36	
01.08.2022г. № КУВИ-001/2022-129771339							
Кадастровый номер:				59:01:4510602:94			
3	517323.06	2223545.4	-	0.1	данные отсутствуют	данные отсутствуют	
1	517334.68	2223521.06	-	0.1	данные отсутствуют	данные отсутствуют	
2	517322.99	2223491.89	-	0.1	данные отсутствуют	данные отсутствуют	
1	517350.95	2223484.9	-	0.1	данные отсутствуют	данные отсутствуют	
2	517378.86	2223476.3	-	0.1	данные отсутствуют	данные отсутствуют	
3	517413.96	2223465.85	-	0.1	данные отсутствуют	данные отсутствуют	
4	517446.44	2223467.04	-	0.1	данные отсутствуют	данные отсутствуют	
5	517446.56	2223446.53	-	0.1	данные отсутствуют	данные отсутствуют	
6	517445.24	2223425.87	-	0.1	данные отсутствуют	данные отсутствуют	
7	517440.32	2223381.06	-	0.1	данные отсутствуют	данные отсутствуют	
8	517437.64	2223355.41	-	0.1	данные отсутствуют	данные отсутствуют	
9	517432.56	2223324.7	-	0.1	данные отсутствуют	данные отсутствуют	
10	517430.25	2223325.7	-	0.1	данные отсутствуют	данные отсутствуют	
11	517423.05	2223332.08	-	0.1	данные отсутствуют	данные отсутствуют	
1	517446.56	2223446.53	-	0.1	данные отсутствуют	данные отсутствуют	
2	517455.5	2223478.98	-	0.1	данные отсутствуют	данные отсутствуют	
1	517432.56	2223324.7	-	0.1	данные отсутствуют	данные отсутствуют	
2	517428.54	2223297.87	-	0.1	данные отсутствуют	данные отсутствуют	

полное наименование должности	подпись	инициалы, фамилия
-------------------------------	---------	-------------------

М.П.

Сооружение							
вид объекта недвижимости							
Лист № 15 раздела 5.1		Всего листов раздела 5.1: 31		Всего разделов: 4		Всего листов выписки: 36	
01.08.2022г. № КУВИ-001/2022-129771339							
Кадастровый номер:				59:01:4510602:94			
3	517421.92	2223255.71	-	0.1	данные отсутствуют	данные отсутствуют	
4	517397.14	2223264.64	-	0.1	данные отсутствуют	данные отсутствуют	
5	517380.49	2223268.07	-	0.1	данные отсутствуют	данные отсутствуют	
6	517370.12	2223269.25	-	0.1	данные отсутствуют	данные отсутствуют	
7	517344.21	2223285.02	-	0.1	данные отсутствуют	данные отсутствуют	
8	517348.96	2223298.2	-	0.1	данные отсутствуют	данные отсутствуют	
1	517421.92	2223255.71	-	0.1	данные отсутствуют	данные отсутствуют	
2	517416.17	2223223.12	-	0.1	данные отсутствуют	данные отсутствуют	
3	517411.91	2223195.98	-	0.1	данные отсутствуют	данные отсутствуют	
4	517405.45	2223156.41	-	0.1	данные отсутствуют	данные отсутствуют	
5	517401.42	2223131.22	-	0.1	данные отсутствуют	данные отсутствуют	
6	517398.35	2223112.7	-	0.1	данные отсутствуют	данные отсутствуют	
7	517394.59	2223089.21	-	0.1	данные отсутствуют	данные отсутствуют	
8	517388.92	2223053.79	-	0.1	данные отсутствуют	данные отсутствуют	
9	517385.31	2223030.22	-	0.1	данные отсутствуют	данные отсутствуют	
10	517378.91	2222990.57	-	0.1	данные отсутствуют	данные отсутствуют	
11	517394.81	2223002.36	-	0.1	данные отсутствуют	данные отсутствуют	
12	517399.79	2223007.44	-	0.1	данные отсутствуют	данные отсутствуют	

полное наименование должности	подпись	инициалы, фамилия
-------------------------------	---------	-------------------

М.П.

Сооружение							
вид объекта недвижимости							
Лист № 16 раздела 5.1		Всего листов раздела 5.1: 31		Всего разделов: 4		Всего листов выписки: 36	
01.08.2022г. № КУВИ-001/2022-129771339							
Кадастровый номер:				59:01:4510602:94			
1	517378.91	2222990.57	-	0.1	данные отсутствуют	данные отсутствуют	
2	517368.05	2222948.28	-	0.1	данные отсутствуют	данные отсутствуют	
3	517357.03	2222905.63	-	0.1	данные отсутствуют	данные отсутствуют	
4	517353.37	2222900.65	-	0.1	данные отсутствуют	данные отсутствуют	
5	517334.8	2222902.69	-	0.1	данные отсутствуют	данные отсутствуют	
6	517311.71	2222904.98	-	0.1	данные отсутствуют	данные отсутствуют	
7	517293.2	2222909.28	-	0.1	данные отсутствуют	данные отсутствуют	
1	517357.03	2222905.63	-	0.1	данные отсутствуют	данные отсутствуют	
2	517346.52	2222865.49	-	0.1	данные отсутствуют	данные отсутствуют	
3	517334.13	2222857.89	-	0.1	данные отсутствуют	данные отсутствуют	
1	517346.52	2222865.49	-	0.1	данные отсутствуют	данные отсутствуют	
2	517337.58	2222830.78	-	0.1	данные отсутствуют	данные отсутствуют	
3	517329.78	2222829.68	-	0.1	данные отсутствуют	данные отсутствуют	
1	517337.58	2222830.78	-	0.1	данные отсутствуют	данные отсутствуют	
2	517329.93	2222801.09	-	0.1	данные отсутствуют	данные отсутствуют	
3	517323.65	2222800.9	-	0.1	данные отсутствуют	данные отсутствуют	
1	517329.93	2222801.09	-	0.1	данные отсутствуют	данные отсутствуют	
2	517321.98	2222773.73	-	0.1	данные отсутствуют	данные отсутствуют	

полное наименование должности	подпись	инициалы, фамилия
-------------------------------	---------	-------------------

М.П.

Сооружение							
вид объекта недвижимости							
Лист № 17 раздела 5.1		Всего листов раздела 5.1: 31		Всего разделов: 4		Всего листов выписки: 36	
01.08.2022г. № КУВИ-001/2022-129771339							
Кадастровый номер:				59:01:4510602:94			
3	517294.88	2222787.92	-	0.1	данные отсутствуют	данные отсутствуют	
4	517268.24	2222804	-	0.1	данные отсутствуют	данные отсутствуют	
5	517244.38	2222818.06	-	0.1	данные отсутствуют	данные отсутствуют	
1	517473.83	2224382.7	-	0.1	данные отсутствуют	данные отсутствуют	
2	517456.19	2224404.15	-	0.1	данные отсутствуют	данные отсутствуют	
3	517435.75	2224429.21	-	0.1	данные отсутствуют	данные отсутствуют	
4	517411.67	2224454.65	-	0.1	данные отсутствуют	данные отсутствуют	
5	517390.22	2224477.55	-	0.1	данные отсутствуют	данные отсутствуют	
6	517410.69	2224503.75	-	0.1	данные отсутствуют	данные отсутствуют	
7	517433.03	2224532.98	-	0.1	данные отсутствуют	данные отсутствуют	
8	517400.91	2224552.27	-	0.1	данные отсутствуют	данные отсутствуют	
9	517353.81	2224573.96	-	0.1	данные отсутствуют	данные отсутствуют	
10	517312.69	2224591.54	-	0.1	данные отсутствуют	данные отсутствуют	
11	517281.97	2224616.87	-	0.1	данные отсутствуют	данные отсутствуют	
12	517289.64	2224639.5	-	0.1	данные отсутствуют	данные отсутствуют	
13	517292.15	2224647.37	-	0.1	данные отсутствуют	данные отсутствуют	
1	517410.69	2224503.75	-	0.1	данные отсутствуют	данные отсутствуют	
2	517396.32	2224512.25	-	0.1	данные отсутствуют	данные отсутствуют	

полное наименование должности	подпись	инициалы, фамилия
-------------------------------	---------	-------------------

М.П.

Сооружение							
вид объекта недвижимости							
Лист № 18 раздела 5.1		Всего листов раздела 5.1: 31		Всего разделов: 4		Всего листов выписки: 36	
01.08.2022г. № КУВИ-001/2022-129771339							
Кадастровый номер:				59:01:4510602:94			
1	517433.03	2224532.98	-	0.1	данные отсутствуют	данные отсутствуют	
2	517457.36	2224510.52	-	0.1	данные отсутствуют	данные отсутствуют	
3	517478.17	2224487.74	-	0.1	данные отсутствуют	данные отсутствуют	
1	517353.81	2224573.96	-	0.1	данные отсутствуют	данные отсутствуют	
2	517330.74	2224563.51	-	0.1	данные отсутствуют	данные отсутствуют	
3	517351.53	2224547.69	-	0.1	данные отсутствуют	данные отсутствуют	
1	517281.97	2224616.87	-	0.1	данные отсутствуют	данные отсутствуют	
2	517276.68	2224583.68	-	0.1	данные отсутствуют	данные отсутствуют	
1	517554.46	2224642.23	-	0.1	данные отсутствуют	данные отсутствуют	
2	517535.05	2224625.56	-	0.1	данные отсутствуют	данные отсутствуют	
3	517506.96	2224643.96	-	0.1	данные отсутствуют	данные отсутствуют	
4	517473.23	2224655.65	-	0.1	данные отсутствуют	данные отсутствуют	
5	517447.54	2224665.75	-	0.1	данные отсутствуют	данные отсутствуют	
6	517417.87	2224677.46	-	0.1	данные отсутствуют	данные отсутствуют	
7	517389.77	2224688.48	-	0.1	данные отсутствуют	данные отсутствуют	
8	517354.98	2224699.19	-	0.1	данные отсутствуют	данные отсутствуют	
9	517332.5	2224681.61	-	0.1	данные отсутствуют	данные отсутствуют	
10	517307.94	2224659.34	-	0.1	данные отсутствуют	данные отсутствуют	

полное наименование должности	подпись	инициалы, фамилия
-------------------------------	---------	-------------------

М.П.



## Сооружение

вид объекта недвижимости

Лист № 19 раздела 5.1

Всего листов раздела 5.1: 31

Всего разделов: 4

Всего листов выписки: 36

01.08.2022г. № КУВИ-001/2022-129771339

Кадастровый номер:

59:01:4510602:94

11	517292.67	2224654.28	-	0.1	данные отсутствуют	данные отсутствуют
12	517292.43	2224653.6	-	0.1	данные отсутствуют	данные отсутствуют
1	517473.23	2224655.65	-	0.1	данные отсутствуют	данные отсутствуют
2	517474.14	2224617.69	-	0.1	данные отсутствуют	данные отсутствуют
1	517447.54	2224665.75	-	0.1	данные отсутствуют	данные отсутствуют
2	517440.47	2224632.4	-	0.1	данные отсутствуют	данные отсутствуют
1	517417.87	2224677.46	-	0.1	данные отсутствуют	данные отсутствуют
2	517400.09	2224648.72	-	0.1	данные отсутствуют	данные отсутствуют
1	517417.87	2224677.46	-	0.1	данные отсутствуют	данные отсутствуют
2	517450.71	2224703.46	-	0.1	данные отсутствуют	данные отсутствуют
3	517481.12	2224728.05	-	0.1	данные отсутствуют	данные отсутствуют
4	517508.69	2224749.51	-	0.1	данные отсутствуют	данные отсутствуют
5	517516.22	2224744.4	-	0.1	данные отсутствуют	данные отсутствуют
6	517525.37	2224763.92	-	0.1	данные отсутствуют	данные отсутствуют
7	517534.75	2224783.94	-	0.1	данные отсутствуют	данные отсутствуют
8	517548.71	2224813.72	-	0.1	данные отсутствуют	данные отсутствуют
1	517389.77	2224688.48	-	0.1	данные отсутствуют	данные отсутствуют
2	517367.49	2224660.92	-	0.1	данные отсутствуют	данные отсутствуют

полное наименование должности

подпись

инициалы, фамилия

М.П.

Сооружение							
вид объекта недвижимости							
Лист № 20 раздела 5.1		Всего листов раздела 5.1: 31		Всего разделов: 4		Всего листов выписки: 36	
01.08.2022г. № КУВИ-001/2022-129771339							
Кадастровый номер:				59:01:4510602:94			
1	517481.12	2224728.05	-	0.1	данные отсутствуют	данные отсутствуют	
2	517482.36	2224765.63	-	0.1	данные отсутствуют	данные отсутствуют	
1	517457.86	2224793.99	-	0.1	данные отсутствуют	данные отсутствуют	
2	517471.47	2224822.69	-	0.1	данные отсутствуют	данные отсутствуют	
3	517439.73	2224847.94	-	0.1	данные отсутствуют	данные отсутствуют	
4	517404.99	2224874.25	-	0.1	данные отсутствуют	данные отсутствуют	
5	517403.43	2224855.72	-	0.1	данные отсутствуют	данные отсутствуют	
6	517366.97	2224815.18	-	0.1	данные отсутствуют	данные отсутствуют	
7	517350.01	2224768.97	-	0.1	данные отсутствуют	данные отсутствуют	
8	517332.25	2224723.3	-	0.1	данные отсутствуют	данные отсутствуют	
9	517320.98	2224694.56	-	0.1	данные отсутствуют	данные отсутствуют	
10	517307.7	2224661.58	-	0.1	данные отсутствуют	данные отсутствуют	
11	517291.8	2224655.64	-	0.1	данные отсутствуют	данные отсутствуют	
12	517291.21	2224654.04	-	0.1	данные отсутствуют	данные отсутствуют	
1	517439.73	2224847.94	-	0.1	данные отсутствуют	данные отсутствуют	
2	517457.27	2224855.83	-	0.1	данные отсутствуют	данные отсутствуют	
1	517404.99	2224874.25	-	0.1	данные отсутствуют	данные отсутствуют	
2	517364.47	2224903.64	-	0.1	данные отсутствуют	данные отсутствуют	

полное наименование должности	подпись	инициалы, фамилия
-------------------------------	---------	-------------------

М.П.

Сооружение							
вид объекта недвижимости							
Лист № 21 раздела 5.1		Всего листов раздела 5.1: 31		Всего разделов: 4		Всего листов выписки: 36	
01.08.2022г. № КУВИ-001/2022-129771339							
Кадастровый номер:				59:01:4510602:94			
3	517376.91	2224927.04	-	0.1	данные отсутствуют	данные отсутствуют	
4	517385.02	2224941.63	-	0.1	данные отсутствуют	данные отсутствуют	
5	517400.44	2224969.93	-	0.1	данные отсутствуют	данные отсутствуют	
6	517424.56	2225015.18	-	0.1	данные отсутствуют	данные отсутствуют	
7	517448.98	2225001.97	-	0.1	данные отсутствуют	данные отсутствуют	
8	517475.4	2225032.93	-	0.1	данные отсутствуют	данные отсутствуют	
1	517404.99	2224874.25	-	0.1	данные отсутствуют	данные отсутствуют	
2	517425.22	2224886.55	-	0.1	данные отсутствуют	данные отсутствуют	
3	517448.56	2224911.24	-	0.1	данные отсутствуют	данные отсутствуют	
1	517364.47	2224903.64	-	0.1	данные отсутствуют	данные отсутствуют	
2	517333.84	2224876	-	0.1	данные отсутствуют	данные отсутствуют	
3	517304.63	2224889.6	-	0.1	данные отсутствуют	данные отсутствуют	
4	517303.03	2224868.93	-	0.1	данные отсутствуют	данные отсутствуют	
1	517385.02	2224941.63	-	0.1	данные отсутствуют	данные отсутствуют	
2	517374.25	2224952.23	-	0.1	данные отсутствуют	данные отсутствуют	
3	517347.76	2224966.27	-	0.1	данные отсутствуют	данные отсутствуют	
4	517326.49	2224977.55	-	0.1	данные отсутствуют	данные отсутствуют	
1	517400.44	2224969.93	-	0.1	данные отсутствуют	данные отсутствуют	

полное наименование должности	подпись	инициалы, фамилия
-------------------------------	---------	-------------------

М.П.

Сооружение							
вид объекта недвижимости							
Лист № 22 раздела 5.1		Всего листов раздела 5.1: 31		Всего разделов: 4		Всего листов выписки: 36	
01.08.2022г. № КУВИ-001/2022-129771339							
Кадастровый номер:				59:01:4510602:94			
2	517421.07	2224958.57	-	0.1	данные отсутствуют	данные отсутствуют	
1	517400.44	2224969.93	-	0.1	данные отсутствуют	данные отсутствуют	
2	517398.35	2224997.39	-	0.1	данные отсутствуют	данные отсутствуют	
1	517424.56	2225015.18	-	0.1	данные отсутствуют	данные отсутствуют	
2	517436.42	2225034.82	-	0.1	данные отсутствуют	данные отсутствуют	
1	517424.56	2225015.18	-	0.1	данные отсутствуют	данные отсутствуют	
2	517421.41	2225040.24	-	0.1	данные отсутствуют	данные отсутствуют	
3	517432.11	2225061.28	-	0.1	данные отсутствуют	данные отсутствуют	
4	517442.36	2225078.7	-	0.1	данные отсутствуют	данные отсутствуют	
5	517418.16	2225089.61	-	0.1	данные отсутствуют	данные отсутствуют	
1	517304.63	2224889.6	-	0.1	данные отсутствуют	данные отсутствуют	
2	517276.94	2224903.13	-	0.1	данные отсутствуют	данные отсутствуют	
3	517256.07	2224925.63	-	0.1	данные отсутствуют	данные отсутствуют	
4	517225.49	2224958.83	-	0.1	данные отсутствуют	данные отсутствуют	
5	517201.39	2224928.32	-	0.1	данные отсутствуют	данные отсутствуют	
6	517177.34	2224898.04	-	0.1	данные отсутствуют	данные отсутствуют	
7	517143.75	2224865.57	-	0.1	данные отсутствуют	данные отсутствуют	
8	517113.2	2224835.15	-	0.1	данные отсутствуют	данные отсутствуют	

полное наименование должности	подпись	инициалы, фамилия
-------------------------------	---------	-------------------

М.П.

Сооружение							
вид объекта недвижимости							
Лист № 23 раздела 5.1		Всего листов раздела 5.1: 31		Всего разделов: 4		Всего листов выписки: 36	
01.08.2022г. № КУВИ-001/2022-129771339							
Кадастровый номер:				59:01:4510602:94			
9	517070.39	2224820.5	-	0.1	данные отсутствуют	данные отсутствуют	
1	517432.11	2225061.28	-	0.1	данные отсутствуют	данные отсутствуют	
2	517419.62	2225064.66	-	0.1	данные отсутствуют	данные отсутствуют	
1	517177.34	2224898.04	-	0.1	данные отсутствуют	данные отсутствуют	
2	517156.83	2224887.67	-	0.1	данные отсутствуют	данные отсутствуют	
1	517143.75	2224865.57	-	0.1	данные отсутствуют	данные отсутствуют	
2	517132.1	2224885.47	-	0.1	данные отсутствуют	данные отсутствуют	
1	517272.72	2224607.55	-	0.1	данные отсутствуют	данные отсутствуют	
2	517248.24	2224618.16	-	0.1	данные отсутствуют	данные отсутствуют	
3	517215.7	2224632.29	-	0.1	данные отсутствуют	данные отсутствуют	
4	517183.57	2224646.07	-	0.1	данные отсутствуют	данные отсутствуют	
5	517147.17	2224661.45	-	0.1	данные отсутствуют	данные отсутствуют	
6	517125.77	2224674.68	-	0.1	данные отсутствуют	данные отсутствуют	
7	517117.69	2224643.54	-	0.1	данные отсутствуют	данные отсутствуют	
8	517146.2	2224626.54	-	0.1	данные отсутствуют	данные отсутствуют	
9	517170.93	2224611.27	-	0.1	данные отсутствуют	данные отсутствуют	
1	517125.77	2224674.68	-	0.1	данные отсутствуют	данные отсутствуют	
2	517093.22	2224694.67	-	0.1	данные отсутствуют	данные отсутствуют	

полное наименование должности	подпись	инициалы, фамилия
-------------------------------	---------	-------------------

М.П.

Сооружение							
вид объекта недвижимости							
Лист № 24 раздела 5.1		Всего листов раздела 5.1: 31		Всего разделов: 4		Всего листов выписки: 36	
01.08.2022г. № КУВИ-001/2022-129771339							
Кадастровый номер:				59:01:4510602:94			
3	517060.42	2224658.63	-	0.1	данные отсутствуют	данные отсутствуют	
4	517028.96	2224676.91	-	0.1	данные отсутствуют	данные отсутствуют	
5	516999.57	2224701.01	-	0.1	данные отсутствуют	данные отсутствуют	
6	516955.94	2224683.47	-	0.1	данные отсутствуют	данные отсутствуют	
7	516928.88	2224694.36	-	0.1	данные отсутствуют	данные отсутствуют	
8	516903.72	2224704.58	-	0.1	данные отсутствуют	данные отсутствуют	
9	516879.31	2224717.64	-	0.1	данные отсутствуют	данные отсутствуют	
10	516863.49	2224756.32	-	0.1	данные отсутствуют	данные отсутствуют	
11	516867.35	2224755.2	-	0.1	данные отсутствуют	данные отсутствуют	
12	516906.54	2224767.83	-	0.1	данные отсутствуют	данные отсутствуют	
13	516948.02	2224780.6	-	0.1	данные отсутствуют	данные отсутствуют	
14	516989.51	2224794.14	-	0.1	данные отсутствуют	данные отсутствуют	
15	517031.16	2224807.53	-	0.1	данные отсутствуют	данные отсутствуют	
1	516863.49	2224756.32	-	0.1	данные отсутствуют	данные отсутствуют	
2	516843.34	2224777.61	-	0.1	данные отсутствуют	данные отсутствуют	
3	516818.51	2224800.22	-	0.1	данные отсутствуют	данные отсутствуют	
4	516822.03	2224816.46	-	0.1	данные отсутствуют	данные отсутствуют	
5	516828.18	2224844.87	-	0.1	данные отсутствуют	данные отсутствуют	

полное наименование должности	подпись	инициалы, фамилия
-------------------------------	---------	-------------------

М.П.

Сооружение							
вид объекта недвижимости							
Лист № 25 раздела 5.1		Всего листов раздела 5.1: 31		Всего разделов: 4		Всего листов выписки: 36	
01.08.2022г. № КУВИ-001/2022-129771339							
Кадастровый номер:				59:01:4510602:94			
6	516837.43	2224879.18	-	0.1	данные отсутствуют	данные отсутствуют	
7	516846.07	2224900.3	-	0.1	данные отсутствуют	данные отсутствуют	
1	516818.51	2224800.22	-	0.1	данные отсутствуют	данные отсутствуют	
2	516815.48	2224788.3	-	0.1	данные отсутствуют	данные отсутствуют	
3	516781.97	2224788.99	-	0.1	данные отсутствуют	данные отсутствуют	
1	517149.1	2224262.92	-	0.1	данные отсутствуют	данные отсутствуют	
2	517149.35	2224263.56	-	0.1	данные отсутствуют	данные отсутствуют	
3	517147.08	2224265.65	-	0.1	данные отсутствуют	данные отсутствуют	
4	517123.46	2224278.76	-	0.1	данные отсутствуют	данные отсутствуют	
5	517076.84	2224297.23	-	0.1	данные отсутствуют	данные отсутствуют	
6	517091.09	2224328.96	-	0.1	данные отсутствуют	данные отсутствуют	
7	517082.37	2224333.39	-	0.1	данные отсутствуют	данные отсутствуют	
8	517082.73	2224334.32	-	0.1	данные отсутствуют	данные отсутствуют	
1	517091.09	2224328.96	-	0.1	данные отсутствуют	данные отсутствуют	
2	517092.4	2224331.59	-	0.1	данные отсутствуют	данные отсутствуют	
1	517144.06	2224262.26	-	0.1	данные отсутствуют	данные отсутствуют	
2	517141.47	2224263.39	-	0.1	данные отсутствуют	данные отсутствуют	
1	516876.99	2223966.15	-	0.1	данные отсутствуют	данные отсутствуют	

полное наименование должности	подпись	инициалы, фамилия
-------------------------------	---------	-------------------

М.П.

Сооружение							
вид объекта недвижимости							
Лист № 26 раздела 5.1		Всего листов раздела 5.1: 31		Всего разделов: 4		Всего листов выписки: 36	
01.08.2022г. № КУВИ-001/2022-129771339							
Кадастровый номер:				59:01:4510602:94			
2	516879.32	2223965.03	-	0.1	данные отсутствуют	данные отсутствуют	
3	516882.55	2223973.8	-	0.1	данные отсутствуют	данные отсутствуют	
4	516882.19	2223975.56	-	0.1	данные отсутствуют	данные отсутствуют	
5	516873.3	2223981.12	-	0.1	данные отсутствуют	данные отсутствуют	
6	516872.46	2223987.52	-	0.1	данные отсутствуют	данные отсутствуют	
7	516885.75	2224017.99	-	0.1	данные отсутствуют	данные отсутствуют	
8	516888.22	2224024.91	-	0.1	данные отсутствуют	данные отсутствуют	
9	516889.68	2224035.23	-	0.1	данные отсутствуют	данные отсутствуют	
10	516883.71	2224040.54	-	0.1	данные отсутствуют	данные отсутствуют	
11	516841.84	2224068.25	-	0.1	данные отсутствуют	данные отсутствуют	
12	516840.94	2224069.54	-	0.1	данные отсутствуют	данные отсутствуют	
13	516841.06	2224071.22	-	0.1	данные отсутствуют	данные отсутствуют	
14	516841.22	2224077.23	-	0.1	данные отсутствуют	данные отсутствуют	
15	516841.01	2224078.99	-	0.1	данные отсутствуют	данные отсутствуют	
16	516840.17	2224079.8	-	0.1	данные отсутствуют	данные отсутствуют	
17	516791.08	2224087.29	-	0.1	данные отсутствуют	данные отсутствуют	
18	516787.84	2224089.7	-	0.1	данные отсутствуют	данные отсутствуют	
19	516789.61	2224092.3	-	0.1	данные отсутствуют	данные отсутствуют	

полное наименование должности	подпись	инициалы, фамилия
-------------------------------	---------	-------------------

М.П.



Сооружение							
вид объекта недвижимости							
Лист № 27 раздела 5.1		Всего листов раздела 5.1: 31		Всего разделов: 4		Всего листов выписки: 36	
01.08.2022г. № КУВИ-001/2022-129771339							
Кадастровый номер:				59:01:4510602:94			
1	516872.47	2223972.25	-	0.1	данные отсутствуют	данные отсутствуют	
2	516888.6	2223982.68	-	0.1	данные отсутствуют	данные отсутствуют	
3	516899.51	2223981.15	-	0.1	данные отсутствуют	данные отсутствуют	
4	516904.24	2223991.83	-	0.1	данные отсутствуют	данные отсутствуют	
1	516732.22	2225588.92	-	0.1	данные отсутствуют	данные отсутствуют	
2	516740.58	2225579.4	-	0.1	данные отсутствуют	данные отсутствуют	
3	516755.39	2225586.34	-	0.1	данные отсутствуют	данные отсутствуют	
4	516755.77	2225600.63	-	0.1	данные отсутствуют	данные отсутствуют	
5	516757.97	2225621.32	-	0.1	данные отсутствуют	данные отсутствуют	
6	516758.46	2225708.39	-	0.1	данные отсутствуют	данные отсутствуют	
7	516756.49	2225748.34	-	0.1	данные отсутствуют	данные отсутствуют	
8	516755.94	2225804.61	-	0.1	данные отсутствуют	данные отсутствуют	
9	516757.8	2225824.52	-	0.1	данные отсутствуют	данные отсутствуют	
10	516757.81	2225911.79	-	0.1	данные отсутствуют	данные отсутствуют	
11	516740.63	2225912.73	-	0.1	данные отсутствуют	данные отсутствуют	
12	516742.46	2226029.4	-	0.1	данные отсутствуют	данные отсутствуют	
13	516760.89	2226034.04	-	0.1	данные отсутствуют	данные отсутствуют	
14	516761.66	2226086.58	-	0.1	данные отсутствуют	данные отсутствуют	

полное наименование должности	подпись	инициалы, фамилия
-------------------------------	---------	-------------------

М.П.

Сооружение							
вид объекта недвижимости							
Лист № 28 раздела 5.1		Всего листов раздела 5.1: 31		Всего разделов: 4		Всего листов выписки: 36	
01.08.2022г. № КУВИ-001/2022-129771339							
Кадастровый номер:				59:01:4510602:94			
15	516762.29	2226091.71	-	0.1	данные отсутствуют	данные отсутствуют	
16	516763.16	2226216.35	-	0.1	данные отсутствуют	данные отсутствуют	
1	516859.55	2226489.43	-	0.1	данные отсутствуют	данные отсутствуют	
2	516860.75	2226514.27	-	0.1	данные отсутствуют	данные отсутствуют	
3	516897.76	2226514.63	-	0.1	данные отсутствуют	данные отсутствуют	
4	516914.71	2226475.75	-	0.1	данные отсутствуют	данные отсутствуют	
5	516914.37	2226473.99	-	0.1	данные отсутствуют	данные отсутствуют	
6	516789.53	2226334.46	-	0.1	данные отсутствуют	данные отсутствуют	
7	516765.58	2226293.96	-	0.1	данные отсутствуют	данные отсутствуют	
1	516860.8	2226489.43	-	0.1	данные отсутствуют	данные отсутствуют	
2	516860.8	2226490.28	-	0.1	данные отсутствуют	данные отсутствуют	
3	516855.91	2226490.44	-	0.1	данные отсутствуют	данные отсутствуют	
4	516857.03	2226514.6	-	0.1	данные отсутствуют	данные отсутствуют	
5	516914.75	2226515.04	-	0.1	данные отсутствуют	данные отсутствуют	
6	516924.64	2226534.31	-	0.1	данные отсутствуют	данные отсутствуют	
7	516923.56	2226535.72	-	0.1	данные отсутствуют	данные отсутствуют	
1	517764.08	2223495.1	-	0.1	данные отсутствуют	данные отсутствуют	
2	517764.84	2223494.89	-	0.1	данные отсутствуют	данные отсутствуют	

полное наименование должности	подпись	инициалы, фамилия
-------------------------------	---------	-------------------

М.П.

Сооружение							
вид объекта недвижимости							
Лист № 29 раздела 5.1		Всего листов раздела 5.1: 31		Всего разделов: 4		Всего листов выписки: 36	
01.08.2022г. № КУВИ-001/2022-129771339							
Кадастровый номер:				59:01:4510602:94			
3	517765.37	2223494.09	-	0.1	данные отсутствуют	данные отсутствуют	
4	517765.89	2223484.74	-	0.1	данные отсутствуют	данные отсутствуют	
5	517765.41	2223483.93	-	0.1	данные отсутствуют	данные отсутствуют	
6	517710.55	2223483.68	-	0.1	данные отсутствуют	данные отсутствуют	
7	517707.75	2223475.67	-	0.1	данные отсутствуют	данные отсутствуют	
8	517667.75	2223476	-	0.1	данные отсутствуют	данные отсутствуют	
9	517651.02	2223357.07	-	0.1	данные отсутствуют	данные отсутствуют	
10	517637.68	2223334.64	-	0.1	данные отсутствуют	данные отсутствуют	
11	517622.22	2223329.43	-	0.1	данные отсутствуют	данные отсутствуют	
12	517449.67	2223352.8	-	0.1	данные отсутствуют	данные отсутствуют	
13	517446.36	2223351.87	-	0.1	данные отсутствуют	данные отсутствуют	
14	517444.32	2223350.7	-	0.1	данные отсутствуют	данные отсутствуют	
15	517442.23	2223348.11	-	0.1	данные отсутствуют	данные отсутствуют	
16	517454.05	2223464.45	-	0.1	данные отсутствуют	данные отсутствуют	
17	517448.33	2223470.3	-	0.1	данные отсутствуют	данные отсутствуют	
1	517442.23	2223348.11	-	0.1	данные отсутствуют	данные отсутствуют	
2	517402.37	2223073.42	-	0.1	данные отсутствуют	данные отсутствуют	
3	517391.77	2223000.33	-	0.1	данные отсутствуют	данные отсутствуют	

полное наименование должности	подпись	инициалы, фамилия
-------------------------------	---------	-------------------

М.П.

Сооружение							
вид объекта недвижимости							
Лист № 30 раздела 5.1		Всего листов раздела 5.1: 31		Всего разделов: 4		Всего листов выписки: 36	
01.08.2022г. № КУВИ-001/2022-129771339							
Кадастровый номер:				59:01:4510602:94			
4	517392.99	2222998.12	-	0.1		данные отсутствуют	данные отсутствуют
5	517398.77	2222998.09	-	0.1		данные отсутствуют	данные отсутствуют
6	517399.93	2223000.45	-	0.1		данные отсутствуют	данные отсутствуют
7	517401.19	2223007.23	-	0.1		данные отсутствуют	данные отсутствуют
1	517402.37	2223073.42	-	0.1		данные отсутствуют	данные отсутствуют
2	517401.23	2223027.23	-	0.1		данные отсутствуют	данные отсутствуют
3	517402.76	2223027.11	-	0.1		данные отсутствуют	данные отсутствуют
4	517400.8	2223013.21	-	0.1		данные отсутствуют	данные отсутствуют
2. Сведения о предельных высоте и глубине конструктивных элементов объекта недвижимости							
Предельная глубина конструктивных элементов объекта недвижимости, м				данные отсутствуют			
Предельная высота конструктивных элементов объекта недвижимости, м				данные отсутствуют			

полное наименование должности	подпись	инициалы, фамилия
-------------------------------	---------	-------------------

М.П.

Сооружение						
вид объекта недвижимости						
Лист № 31 раздела 5.1	Всего листов раздела 5.1: 31		Всего разделов: 4		Всего листов выписки: 36	
01.08.2022г. № КУВИ-001/2022-129771339						
Кадастровый номер:			59:01:4510602:94			
3. Сведения о характерных точках пересечения контура объекта недвижимости с контуром (контурами) иных зданий, сооружений, объектов незавершенного строительства						
Система координат 59.2						
Номера характерных точек контура	Координаты, м		Средняя квадратическая погрешность определения координат характерных точек контура, м	Глубина, высота, м		Кадастровые номера иных объектов недвижимости, с контурами которых пересекается контур данного объекта недвижимости
	X	Y		Н1	Н2	
1	2	3	4	5	6	7
данные отсутствуют	данные отсутствуют	данные отсутствуют	данные отсутствуют	данные отсутствуют	данные отсутствуют	данные отсутствуют

полное наименование должности	подпись	инициалы, фамилия

М.П.

Выписка из Единого государственного реестра недвижимости об объекте недвижимости

Сведения о характеристиках объекта недвижимости

На основании запроса от 01.08.2022, поступившего на рассмотрение 01.08.2022, сообщаем, что согласно записям Единого государственного реестра недвижимости:

Раздел 1 Лист 1

Сооружение			
вид объекта недвижимости			

Лист № 1 раздела 1	Всего листов раздела 1: 6	Всего разделов: 4	Всего листов выписки: 112
--------------------	---------------------------	-------------------	---------------------------

01.08.2022г. № КУВИ-001/2022-129771082	
Кадастровый номер:	59:01:0000000:51708
Номер кадастрового квартала:	59:00:0000000
Дата присвоения кадастрового номера:	04.09.2013

Ранее присвоенный государственный учетный номер:	Инвентарный номер 02:00:00003753:02; Условный номер 59-59-01/058/2006-087		
Адрес:	Российская Федерация, Пермский край, г. Пермь, Дзержинский район		
Площадь:	данные отсутствуют		
Основная характеристика (для сооружения):	тип	значение	единица измерения
	протяженность	47201	в метрах
Назначение:	7.8. Сооружения связи		
Наименование:	Телефонная канализация АТС-22		
Количество этажей, в том числе подземных этажей:	данные отсутствуют		
Год ввода в эксплуатацию по завершении строительства:	1992		
Год завершения строительства:	данные отсутствуют		
Кадастровая стоимость, руб.:	16247018.45		

полное наименование должности	подпись	инициалы, фамилия
-------------------------------	---------	-------------------

М.П.

Сооружение			
вид объекта недвижимости			
Лист № 2 раздела 1	Всего листов раздела 1: 6	Всего разделов: 4	Всего листов выписки: 112
01.08.2022г. № КУВИ-001/2022-129771082			
Кадастровый номер:		59:01:0000000:51708	
Кадастровые номера иных объектов недвижимости, в пределах которых расположен объект недвижимости:	59:01:0000000:1173, 59:01:0000000:1206, 59:01:0000000:1292, 59:01:0000000:319, 59:01:0000000:333, 59:01:0000000:347, 59:01:0000000:348, 59:01:0000000:43, 59:01:0000000:58731, 59:01:0000000:75994, 59:01:0000000:76596, 59:01:0000000:767, 59:01:0000000:76729, 59:01:0000000:77536, 59:01:0000000:77767, 59:01:0000000:78592, 59:01:0000000:80435, 59:01:0000000:80958, 59:01:0000000:81028, 59:01:0000000:81083, 59:01:0000000:81127, 59:01:0000000:81170, 59:01:0000000:81171, 59:01:0000000:81343, 59:01:0000000:81517, 59:01:0000000:81653, 59:01:0000000:82419, 59:01:0000000:85140, 59:01:0000000:86893, 59:01:0000000:86929, 59:01:0000000:86938, 59:01:0000000:87088, 59:01:0000000:87901, 59:01:0000000:87932, 59:01:0000000:87938, 59:01:0000000:87941, 59:01:0000000:87955, 59:01:0000000:87960, 59:01:0000000:87967, 59:01:0000000:88048, 59:01:0000000:88050, 59:01:0000000:88064, 59:01:0000000:88065, 59:01:0000000:88095, 59:01:0000000:88099, 59:01:0000000:88100, 59:01:0000000:88106, 59:01:0000000:88108, 59:01:0000000:88112, 59:01:0000000:88113, 59:01:0000000:88116, 59:01:0000000:88164, 59:01:0000000:88166, 59:01:0000000:88269, 59:01:0000000:88380, 59:01:0000000:88411, 59:01:0000000:88518, 59:01:0000000:88546, 59:01:0000000:88607, 59:01:0000000:88616, 59:01:0000000:88635, 59:01:0000000:88995, 59:01:0000000:89016, 59:01:0000000:89018, 59:01:0000000:89072, 59:01:0000000:89076, 59:01:0000000:89083, 59:01:0000000:89136, 59:01:0000000:89275, 59:01:0000000:89396, 59:01:0000000:89509, 59:01:0000000:90031, 59:01:0000000:90044, 59:01:0000000:90176, 59:01:0000000:90246, 59:01:0000000:90257, 59:01:0000000:90438, 59:01:0000000:90492, 59:01:0000000:91064, 59:01:0000000:91213, 59:01:0000000:91422, 59:01:0000000:91436, 59:01:0000000:91436, 59:01:0000000:91887, 59:01:0000000:92078, 59:01:0000000:92090, 59:01:0000000:961, 59:01:4410212:1, 59:01:4410212:10, 59:01:4410212:12		

полное наименование должности	подпись	инициалы, фамилия
-------------------------------	---------	-------------------

М.П.

Сооружение			
вид объекта недвижимости			
Лист № 3 раздела 1	Всего листов раздела 1: 6	Всего разделов: 4	Всего листов выписки: 112
01.08.2022г. № КУВИ-001/2022-129771082			
Кадастровый номер:		59:01:0000000:51708	
		59:01:4410212:13, 59:01:4410212:15, 59:01:4410212:16, 59:01:4410212:17, 59:01:4410212:18, 59:01:4410212:19, 59:01:4410212:2, 59:01:4410212:21, 59:01:4410212:22, 59:01:4410212:23, 59:01:4410212:24, 59:01:4410212:25, 59:01:4410212:28, 59:01:4410212:29, 59:01:4410212:3, 59:01:4410212:30, 59:01:4410212:32, 59:01:4410212:3484, 59:01:4410212:35, 59:01:4410212:3532, 59:01:4410212:36, 59:01:4410212:37, 59:01:4410212:38, 59:01:4410212:3848, 59:01:4410212:41, 59:01:4410212:42, 59:01:4410212:44, 59:01:4410212:45, 59:01:4410212:46, 59:01:4410212:48, 59:01:4410212:5, 59:01:4410212:57, 59:01:4410212:6, 59:01:4410212:62, 59:01:4410212:64, 59:01:4410212:69, 59:01:4410212:8, 59:01:4410212:9, 59:01:4410215:4, 59:01:4410216:12, 59:01:4410216:24, 59:01:4410247:10, 59:01:4410247:12, 59:01:4410247:13, 59:01:4410247:14, 59:01:4410247:15, 59:01:4410247:16, 59:01:4410247:17, 59:01:4410247:18, 59:01:4410247:19, 59:01:4410247:2, 59:01:4410247:20, 59:01:4410247:21, 59:01:4410247:24, 59:01:4410247:25, 59:01:4410247:28, 59:01:4410247:29, 59:01:4410247:3, 59:01:4410247:31, 59:01:4410247:33, 59:01:4410247:34, 59:01:4410247:35, 59:01:4410247:36, 59:01:4410247:38, 59:01:4410247:39, 59:01:4410247:40, 59:01:4410247:44, 59:01:4410247:47, 59:01:4410247:48, 59:01:4410247:49, 59:01:4410247:5, 59:01:4410247:51, 59:01:4410247:54, 59:01:4410247:59, 59:01:4410247:6, 59:01:4410247:60, 59:01:4410247:61, 59:01:4410247:6268, 59:01:4410247:6269, 59:01:4410247:6494, 59:01:4410247:6518, 59:01:4410247:6519, 59:01:4410247:66, 59:01:4410247:68, 59:01:4410247:77, 59:01:4410247:78, 59:01:4410247:8, 59:01:4410247:83, 59:01:4410247:84, 59:01:4410247:87	
		59:01:4410247:88, 59:01:4410247:9, 59:01:4410256:252, 59:01:4410256:4, 59:01:4410385:159, 59:01:4410385:35, 59:01:4410396:15, 59:01:4410396:17, 59:01:4410396:2, 59:01:4410396:20, 59:01:4410396:2234, 59:01:4410396:27, 59:01:4410396:3, 59:01:4410396:31, 59:01:4410396:32, 59:01:4410396:33, 59:01:4410396:34, 59:01:4410396:36, 59:01:4410396:3648, 59:01:4410396:3669, 59:01:4410396:37, 59:01:4410396:3836, 59:01:4410396:3840, 59:01:4410396:39, 59:01:4410396:4, 59:01:4410396:4215, 59:01:4410396:5, 59:01:4410396:57, 59:01:4410396:7, 59:01:4410396:9, 59:01:4410413:1, 59:01:4410413:11, 59:01:4410413:12, 59:01:4410413:120, 59:01:4410413:121, 59:01:4410413:128, 59:01:4410413:131, 59:01:4410413:16, 59:01:4410413:19, 59:01:4410413:23, 59:01:4410413:28, 59:01:4410413:29, 59:01:4410413:3, 59:01:4410413:32, 59:01:4410413:34, 59:01:4410413:37, 59:01:4410413:38, 59:01:4410413:39, 59:01:4410413:4268, 59:01:4410413:43, 59:01:4410413:4371, 59:01:4410413:44, 59:01:4410413:47, 59:01:4410413:4884, 59:01:4410413:56, 59:01:4410413:59, 59:01:4410413:71, 59:01:4410413:72, 59:01:4410413:9, 59:01:4410413:97, 59:01:4410413:98, 59:01:4410429:8, 59:01:4410430:375, 59:01:4410430:45, 59:01:4410430:51, 59:01:4410430:56, 59:01:4410430:70, 59:01:4410431:200, 59:01:4410431:24, 59:01:4410432:1, 59:01:4410432:2, 59:01:4410432:5, 59:01:4410432:7, 59:01:4410432:9, 59:01:4410436:260, 59:01:4410436:261, 59:01:4410436:57, 59:01:4410438:18, 59:01:4410438:20, 59:01:4410438:5, 59:01:4410463:13, 59:01:4410463:174, 59:01:4410463:189, 59:01:4410463:2, 59:01:4410463:20, 59:01:4410463:21, 59:01:4410463:3, 59:01:4410463:315, 59:01:4410463:316, 59:01:4410463:317	

полное наименование должности	подпись	инициалы, фамилия
-------------------------------	---------	-------------------

М.П.



Сооружение			
вид объекта недвижимости			
Лист № 4 раздела 1	Всего листов раздела 1: 6	Всего разделов: 4	Всего листов выписки: 112
01.08.2022г. № КУВИ-001/2022-129771082			
Кадастровый номер:		59:01:0000000:51708	
		59:01:4410463:321, 59:01:4410463:322, 59:01:4410463:327, 59:01:4410463:328, 59:01:4410463:49, 59:01:4410463:53, 59:01:4410463:6, 59:01:4410463:9, 59:01:4410464:21, 59:01:4410464:24, 59:01:4410464:253, 59:01:4410464:263, 59:01:4410464:29, 59:01:4410464:34, 59:01:4410464:395, 59:01:4410464:396, 59:01:4410464:397, 59:01:4410464:403, 59:01:4410464:406, 59:01:4410464:412, 59:01:4410464:413, 59:01:4410464:414, 59:01:4410464:415, 59:01:4410464:418, 59:01:4410464:52, 59:01:4410464:58, 59:01:4410464:60, 59:01:4410464:62, 59:01:4410464:66, 59:01:4410535:147, 59:01:4410626:1, 59:01:4410626:14, 59:01:4410626:17, 59:01:4410626:9, 59:01:4410746:131, 59:01:4410746:255, 59:01:4410746:564, 59:01:4410747:11, 59:01:4410747:5, 59:01:4410747:6, 59:01:4410748:12, 59:01:4410748:13, 59:01:4410748:15, 59:01:4410748:16, 59:01:4410748:3, 59:01:4410748:5, 59:01:4410748:6, 59:01:4410749:4, 59:01:4410750:1, 59:01:4410750:3, 59:01:4410752:1036, 59:01:4410752:1038, 59:01:4410752:1039, 59:01:4410752:1040, 59:01:4410752:1041, 59:01:4410752:4, 59:01:4410752:5, 59:01:4410752:7, 59:01:4410752:831, 59:01:4410752:918, 59:01:4410752:919, 59:01:4410754:1, 59:01:4410754:102, 59:01:4410754:3, 59:01:4410755:294, 59:01:4410755:295, 59:01:4410756:1, 59:01:4410756:217, 59:01:4410756:3, 59:01:4410756:349, 59:01:4410757:1, 59:01:4410757:441, 59:01:4410806:6, 59:01:4410809:9, 59:01:4410974:10, 59:01:4410974:11, 59:01:4410974:15, 59:01:4410974:2, 59:01:4410974:22, 59:01:4410974:2213, 59:01:4410974:24, 59:01:4410974:25, 59:01:4410974:28, 59:01:4410974:29, 59:01:4410974:4, 59:01:4410974:40, 59:01:4410974:41, 59:01:4410974:5, 59:01:4410974:50, 59:01:4410974:9	
		59:01:4410980:1, 59:01:4410980:11, 59:01:4410980:12, 59:01:4410980:14, 59:01:4410980:15, 59:01:4410980:17, 59:01:4410980:19, 59:01:4410980:3, 59:01:4410980:4, 59:01:4410980:7, 59:01:4410981:1, 59:01:4410981:167, 59:01:4410981:3, 59:01:4410981:6, 59:01:4410981:7, 59:01:4410981:9, 59:01:4410984:760, 59:01:4410985:10, 59:01:4410985:3, 59:01:4410985:5, 59:01:4410985:6, 59:01:4410985:7, 59:01:4410985:8, 59:01:4410986:17, 59:01:4410986:19, 59:01:4410986:2, 59:01:4410986:20, 59:01:4410986:21, 59:01:4410986:22, 59:01:4410986:23, 59:01:4410986:24, 59:01:4410986:26, 59:01:4410986:28, 59:01:4410986:34, 59:01:4410986:3791, 59:01:4410986:38, 59:01:4410986:4343, 59:01:4410986:4498, 59:01:4410986:45, 59:01:4410986:4510, 59:01:4410986:4511, 59:01:4410986:4601, 59:01:4410986:4602, 59:01:4410986:47, 59:01:4410986:6, 59:01:4410986:7, 59:01:4410986:9, 59:01:4410998:1040, 59:01:4410998:12, 59:01:4410998:1618, 59:01:4410998:2, 59:01:4410998:22, 59:01:4410998:5, 59:01:4410998:7, 59:01:4410999:1, 59:01:4410999:3, 59:01:4410999:4, 59:01:4410999:5, 59:01:4410999:7, 59:01:4413853:18, 59:01:4413853:20, 59:01:4413853:237, 59:01:4413853:25, 59:01:4413853:384, 59:01:4413853:385, 59:01:4413854:134, 59:01:4413854:18, 59:01:4413856:157, 59:01:4413856:158, 59:01:4413856:29, 59:01:4413856:30, 59:01:4413856:40, 59:01:4413856:41, 59:01:4413856:43, 59:01:4415026:51, 59:01:4415029:154, 59:01:4415029:294, 59:01:4415029:306, 59:01:4415029:309, 59:01:4415032:1, 59:01:4415032:11, 59:01:4415032:123, 59:01:4415032:22, 59:01:4415032:23, 59:01:4415032:559, 59:01:4415032:560, 59:01:4415032:680, 59:01:4415032:9, 59:01:4415033:1, 59:01:4415033:11	

полное наименование должности	подпись	инициалы, фамилия
-------------------------------	---------	-------------------

М.П.

Сооружение			
вид объекта недвижимости			
Лист № 5 раздела 1	Всего листов раздела 1: 6	Всего разделов: 4	Всего листов выписки: 112
01.08.2022г. № КУВИ-001/2022-129771082			
Кадастровый номер:		59:01:0000000:51708	
	59:01:4415033:12, 59:01:4415033:14, 59:01:4415033:15, 59:01:4415033:17, 59:01:4415033:18, 59:01:4415033:19, 59:01:4415033:2, 59:01:4415033:21, 59:01:4415033:22, 59:01:4415033:23, 59:01:4415033:24, 59:01:4415033:25, 59:01:4415033:4, 59:01:4415053:12, 59:01:4415053:418, 59:01:4415053:419, 59:01:4416007:121, 59:01:4419851:1, 59:01:4510186:1, 59:01:4510186:10, 59:01:4510186:14, 59:01:4510186:3, 59:01:4510186:39, 59:01:4510186:4, 59:01:4510186:6, 59:01:4510186:8, 59:01:4510187:10, 59:01:4510187:14, 59:01:4510196:1, 59:01:4510196:138, 59:01:4510196:3, 59:01:4510196:6, 59:01:4510196:8, 59:01:4510197:1, 59:01:4510197:2, 59:01:4510197:6, 59:01:4510197:7, 59:01:4510198:10, 59:01:4510198:3, 59:01:4510199:1, 59:01:4510199:10, 59:01:4510199:11, 59:01:4510199:12, 59:01:4510199:162, 59:01:4510199:17, 59:01:4510199:6, 59:01:4510274:13, 59:01:4510274:16, 59:01:4510274:18, 59:01:4510274:19, 59:01:4510274:20, 59:01:4510274:21, 59:01:4510274:22, 59:01:4510274:23, 59:01:4510274:24, 59:01:4510274:25, 59:01:4510274:26, 59:01:4510274:32, 59:01:4510274:33, 59:01:4510274:36, 59:01:4510274:37, 59:01:4510274:7, 59:01:4510443:12, 59:01:4510443:3, 59:01:4510443:4, 59:01:4510443:6, 59:01:4510444:10, 59:01:4510444:11, 59:01:4510444:12, 59:01:4510444:13, 59:01:4510444:14, 59:01:4510444:15, 59:01:4510444:16, 59:01:4510444:17, 59:01:4510444:18, 59:01:4510444:181, 59:01:4510444:19, 59:01:4510444:4, 59:01:4510444:450, 59:01:4510444:451, 59:01:4510444:5, 59:01:4510453:14, 59:01:4510453:177, 59:01:4510453:21, 59:01:4510453:3, 59:01:4510454:17, 59:01:4510454:4, 59:01:4510455:118, 59:01:4510456:8, 59:01:4510457:16		
	59:01:4510457:19, 59:01:4510457:21, 59:01:4510457:6, 59:01:4510458:11, 59:01:4510458:12, 59:01:4510458:2, 59:01:4510458:22, 59:01:4510458:26, 59:01:4510458:29, 59:01:4510458:30, 59:01:4510459:18, 59:01:4510459:2, 59:01:4510459:22, 59:01:4510459:31, 59:01:4510459:36, 59:01:4510459:39, 59:01:4510459:6, 59:01:4510460:1, 59:01:4510460:17, 59:01:4510460:2, 59:01:4510461:9, 59:01:4510607:163, 59:01:4510610:1, 59:01:4510610:10, 59:01:4510610:11, 59:01:4510610:12, 59:01:4510610:13, 59:01:4510610:14, 59:01:4510610:16, 59:01:4510610:19, 59:01:4510610:2, 59:01:4510610:22, 59:01:4510610:2206, 59:01:4510610:23, 59:01:4510610:24, 59:01:4510610:25, 59:01:4510610:26, 59:01:4510610:27, 59:01:4510610:28, 59:01:4510610:4, 59:01:4510610:6, 59:01:4510610:9, 59:01:4510618:134, 59:01:4510618:14, 59:01:4515017:11, 59:01:4515017:20, 59:01:4515017:50, 59:01:4515017:8, 59:01:4515018:12, 59:01:4515018:14, 59:01:4515018:15, 59:01:4515018:16, 59:01:4515018:160, 59:01:4515018:161, 59:01:4515018:17, 59:01:4515018:24, 59:01:4515018:3, 59:01:4515018:4, 59:01:4515018:48, 59:01:4515018:9, 59:01:4515025:6, 59:01:4515025:8, 59:01:4515049:173, 59:01:4515049:178, 59:01:4515049:179, 59:01:4515049:3, 59:32:0630006:11376, 59:32:0630006:11377, 59:32:0630006:11399, 59:32:0630006:12881, 59:32:0630006:14807, 59:32:0630006:6408, 59:32:0630006:6595, 59:32:3410001:3668, 59:32:3410001:4384, 59:32:3410001:712, 59:32:3410001:750, 59:01:4510458:3, 59:01:0000000:92191, 59:01:0000000:92219, 59:01:4413862:157		
Кадастровые номера помещений, машино-мест, расположенных в здании или сооружении:	данные отсутствуют		
Кадастровые номера объектов недвижимости, из которых образован объект недвижимости:	данные отсутствуют		
Кадастровые номера образованных объектов недвижимости:	данные отсутствуют		

полное наименование должности	подпись	инициалы, фамилия
-------------------------------	---------	-------------------

М.П.

Сооружение			
вид объекта недвижимости			
Лист № 6 раздела 1	Всего листов раздела 1: 6	Всего разделов: 4	Всего листов выписки: 112
01.08.2022г. № КУВИ-001/2022-129771082			
Кадастровый номер:		59:01:0000000:51708	
Сведения о включении объекта недвижимости в состав предприятия как имущественного комплекса:	данные отсутствуют		
Сведения о включении объекта недвижимости в состав единого недвижимого комплекса:	данные отсутствуют		
Виды разрешенного использования:	данные отсутствуют		
Сведения о включении объекта недвижимости в реестр объектов культурного наследия:	данные отсутствуют		
Сведения о кадастровом инженерере:	<p>28479, изменением сведений о местоположении, назначении и протяженности сооружения с кадастровым номером 59:01:0000000:51708, 0501/25/313-18, 2017-03-16</p> <p>1294, изменением сведений о протяженности сооружения с кадастровым номером 59:01:0000000:51708, 12ТП, 2021-08-11</p> <p>1294, изменением сведений о протяженности сооружения с кадастровым номером 59:01:0000000:51708, 2ТП, 2022-01-26</p>		
Статус записи об объекте недвижимости:	Сведения об объекте недвижимости имеют статус "актуальные, ранее учтенные"		
Особые отметки:	Сведения, необходимые для заполнения разделов: 6 - Сведения о частях объекта недвижимости; 7 - Перечень помещений, машино-мест, расположенных в здании, сооружении; 8 - План расположения помещения, машино-места на этаже (плане этажа), отсутствуют.		
Получатель выписки:	Варнавская Наталья Евгеньевна, действующий(ая) на основании документа "" ДЕПАРТАМЕНТ ЗЕМЕЛЬНЫХ ОТНОШЕНИЙ АДМИНИСТРАЦИИ ГОРОДА ПЕРМИ		

полное наименование должности	подпись	инициалы, фамилия

М.П.

## Выписка из Единого государственного реестра недвижимости об объекте недвижимости

## Сведения о зарегистрированных правах

Сооружение			
вид объекта недвижимости			
Лист № 1 раздела 2	Всего листов раздела 2: 1	Всего разделов: 4	Всего листов выписки: 112
01.08.2022г. № КУВИ-001/2022-129771082			
Кадастровый номер:		59:01:0000000:51708	

1	Правообладатель (правообладатели):	1.1	Публичное акционерное общество междугородной и международной электрической связи "Ростелеком", ИНН: 7707049388, ОГРН: 1027700198767
2	Вид, номер, дата и время государственной регистрации права:	2.1	Собственность 59-59-01/009/2011-905 11.08.2011 00:00:00
3	Сведения об осуществлении государственной регистрации сделки, права без необходимого в силу закона согласия третьего лица, органа:	3.1	данные отсутствуют
4	Ограничение прав и обременение объекта недвижимости:	не зарегистрировано	
5	Договоры участия в долевом строительстве:	не зарегистрировано	
6	Заявленные в судебном порядке права требования:	данные отсутствуют	
7	Сведения о возражении в отношении зарегистрированного права:	данные отсутствуют	
8	Сведения о наличии решения об изъятии объекта недвижимости для государственных и муниципальных нужд:	данные отсутствуют	
9	Сведения о невозможности государственной регистрации без личного участия правообладателя или его законного представителя:	данные отсутствуют	
10	Правопритязания и сведения о наличии поступивших, но не рассмотренных заявлений о проведении государственной регистрации права (перехода, прекращения права), ограничения права или обременения объекта недвижимости, сделки в отношении объекта недвижимости:	отсутствуют	

полное наименование должности	подпись	инициалы, фамилия

М.П.

Выписка из Единого государственного реестра недвижимости об объекте недвижимости  
 Описание местоположения объекта недвижимости

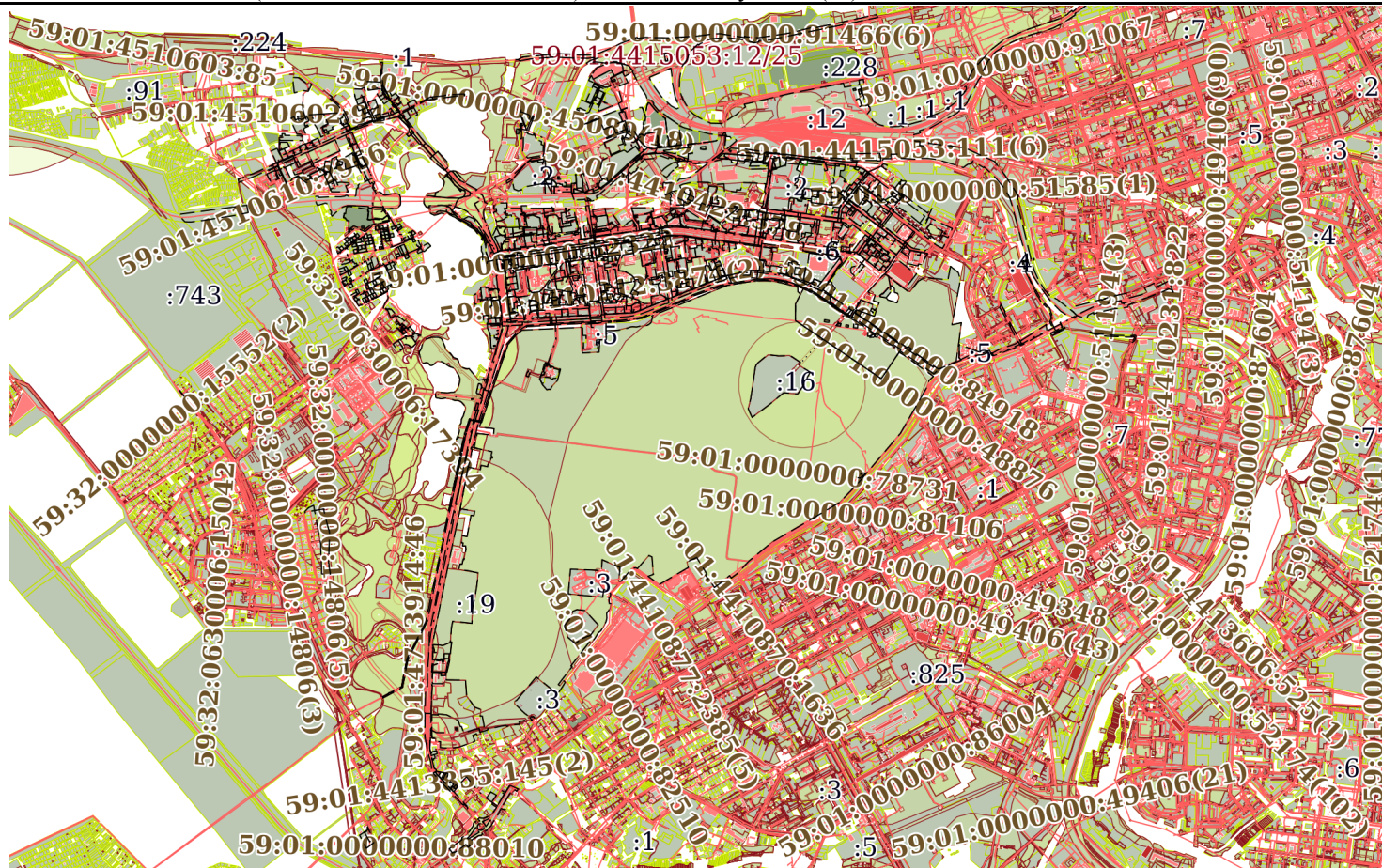
Сооружение			
вид объекта недвижимости			

Лист № 1 раздела 5	Всего листов раздела 5: 1	Всего разделов: 4	Всего листов выписки: 112
--------------------	---------------------------	-------------------	---------------------------

01.08.2022г. № КУВИ-001/2022-129771082

Кадастровый номер: 59:01:0000000:51708

Схема расположения объекта недвижимости (части объекта недвижимости) на земельном участке(ах)



Масштаб 1:50000	Условные обозначения:	
-----------------	-----------------------	--

полное наименование должности	подпись	инициалы, фамилия
-------------------------------	---------	-------------------

М.П.

## Выписка из Единого государственного реестра недвижимости об объекте недвижимости

## Описание местоположения объекта недвижимости

Сооружение			
вид объекта недвижимости			
Лист № 1 раздела 5.1	Всего листов раздела 5.1: 104	Всего разделов: 4	Всего листов выписки: 112
01.08.2022г. № КУВИ-001/2022-129771082			
Кадастровый номер:		59:01:0000000:51708	

## 1. Сведения о координатах характерных точек контура объекта недвижимости

## Система координат МСК-59, зона 2

Номер точки	Координаты, м		Радиус, м	Средняя квадратическая погрешность определения координат характерных точек контура, м	Глубина, высота, м	
	X	Y			Н1	Н2
1	2	3	4	5	6	7
1	517337.5	2224219.01	-	0.1	данные отсутствуют	данные отсутствуют
2	517339.69	2224218.35	-	0.1	данные отсутствуют	данные отсутствуют
3	517386.88	2224204.98	-	0.1	данные отсутствуют	данные отсутствуют
4	517441.02	2224204.49	-	0.1	данные отсутствуют	данные отсутствуют
5	517492.06	2224207.61	-	0.1	данные отсутствуют	данные отсутствуют
6	517528.57	2224247.52	-	0.1	данные отсутствуют	данные отсутствуют
7	517562.44	2224233.56	-	0.1	данные отсутствуют	данные отсутствуют
1	515807.01	2224894.78	-	0.1	данные отсутствуют	данные отсутствуют
2	515826.91	2224916.65	-	0.1	данные отсутствуют	данные отсутствуют
3	515822.95	2224955.01	-	0.1	данные отсутствуют	данные отсутствуют
4	515856.49	2224991.44	-	0.1	данные отсутствуют	данные отсутствуют
1	515828.33	2224918.3	-	0.1	данные отсутствуют	данные отсутствуют
2	515826.91	2224916.65	-	0.1	данные отсутствуют	данные отсутствуют

полное наименование должности	подпись	инициалы, фамилия

М.П.

Сооружение							
вид объекта недвижимости							
Лист № 2 раздела 5.1		Всего листов раздела 5.1: 104		Всего разделов: 4		Всего листов выписки: 112	
01.08.2022г. № КУВИ-001/2022-129771082							
Кадастровый номер:				59:01:0000000:51708			
1	515767.03	2224964.72	-	0.1	данные отсутствуют	данные отсутствуют	
2	515766.81	2224966.3	-	0.1	данные отсутствуют	данные отсутствуют	
3	515761.87	2224995.62	-	0.1	данные отсутствуют	данные отсутствуют	
1	516814.13	2225364.48	-	0.1	данные отсутствуют	данные отсутствуют	
2	516814.55	2225363.8	-	0.1	данные отсутствуют	данные отсутствуют	
3	516838.77	2225325.48	-	0.1	данные отсутствуют	данные отсутствуют	
4	516871.91	2225290.91	-	0.1	данные отсутствуют	данные отсутствуют	
5	516917.06	2225252.52	-	0.1	данные отсутствуют	данные отсутствуют	
6	516972.64	2225204.72	-	0.1	данные отсутствуют	данные отсутствуют	
7	517012.72	2225167.63	-	0.1	данные отсутствуют	данные отсутствуют	
8	517052.15	2225131.37	-	0.1	данные отсутствуют	данные отсутствуют	
9	517091.47	2225095.05	-	0.1	данные отсутствуют	данные отсутствуют	
10	517133.36	2225059.5	-	0.1	данные отсутствуют	данные отсутствуют	
11	517138	2225035.95	-	0.1	данные отсутствуют	данные отсутствуют	
12	517201.37	2224982.34	-	0.1	данные отсутствуют	данные отсутствуют	
13	517225.03	2224962.32	-	0.1	данные отсутствуют	данные отсутствуют	
14	517260.12	2224964.05	-	0.1	данные отсутствуют	данные отсутствуют	
15	517330.95	2224886.05	-	0.1	данные отсутствуют	данные отсутствуют	

полное наименование должности	подпись	инициалы, фамилия
-------------------------------	---------	-------------------

М.П.

Сооружение							
вид объекта недвижимости							
Лист № 3 раздела 5.1		Всего листов раздела 5.1: 104		Всего разделов: 4		Всего листов выписки: 112	
01.08.2022г. № КУВИ-001/2022-129771082							
Кадастровый номер:				59:01:0000000:51708			
1	516638.25	2225759.78	-	0.1	данные отсутствуют	данные отсутствуют	
2	516641.95	2225793.23	-	0.1	данные отсутствуют	данные отсутствуют	
1	516654.55	2225989.88	-	0.1	данные отсутствуют	данные отсутствуют	
2	516688.3	2225983.05	-	0.1	данные отсутствуют	данные отсутствуют	
1	516640.46	2226835.4	-	0.1	данные отсутствуют	данные отсутствуют	
2	516627.56	2226835.4	-	0.1	данные отсутствуют	данные отсутствуют	
1	516618.53	2226844.1	-	0.1	данные отсутствуют	данные отсутствуют	
2	516614.57	2226855.71	-	0.1	данные отсутствуют	данные отсутствуют	
1	516698.51	2227788.54	-	0.1	данные отсутствуют	данные отсутствуют	
2	516705.85	2227791.53	-	0.1	данные отсутствуют	данные отсутствуют	
1	516710.58	2227706.35	-	0.1	данные отсутствуют	данные отсутствуют	
2	516740.56	2227706.5	-	0.1	данные отсутствуют	данные отсутствуют	
1	516733.76	2227809.77	-	0.1	данные отсутствуют	данные отсутствуют	
2	516729.78	2227833.93	-	0.1	данные отсутствуют	данные отсутствуют	
1	516556.7	2228044.09	-	0.1	данные отсутствуют	данные отсутствуют	
2	516564.78	2228062.13	-	0.1	данные отсутствуют	данные отсутствуют	
1	516554.8	2227992.76	-	0.1	данные отсутствуют	данные отсутствуют	
2	516528.57	2227989.57	-	0.1	данные отсутствуют	данные отсутствуют	

полное наименование должности	подпись	инициалы, фамилия
-------------------------------	---------	-------------------

М.П.



Сооружение							
вид объекта недвижимости							
Лист № 4 раздела 5.1		Всего листов раздела 5.1: 104		Всего разделов: 4		Всего листов выписки: 112	
01.08.2022г. № КУВИ-001/2022-129771082							
Кадастровый номер:				59:01:0000000:51708			
1	516618.98	2228268.06	-	0.1	данные отсутствуют	данные отсутствуют	
2	516600.82	2228292.37	-	0.1	данные отсутствуют	данные отсутствуют	
1	516738.87	2228270.03	-	0.1	данные отсутствуют	данные отсутствуют	
2	516718.56	2228297.6	-	0.1	данные отсутствуют	данные отсутствуют	
1	516695.7	2228325.98	-	0.1	данные отсутствуют	данные отсутствуют	
2	516675.71	2228350.64	-	0.1	данные отсутствуют	данные отсутствуют	
1	516745.73	2228335.5	-	0.1	данные отсутствуют	данные отсутствуют	
2	516737.32	2228346.12	-	0.1	данные отсутствуют	данные отсутствуют	
1	516772.6	2228281.61	-	0.1	данные отсутствуют	данные отсутствуют	
2	516757.78	2228304.53	-	0.1	данные отсутствуют	данные отсутствуют	
1	516782.5	2228149.93	-	0.1	данные отсутствуют	данные отсутствуют	
2	516811.08	2228163.4	-	0.1	данные отсутствуют	данные отсутствуют	
1	516566.62	2228559.05	-	0.1	данные отсутствуют	данные отсутствуют	
2	516548.53	2228582.14	-	0.1	данные отсутствуют	данные отсутствуют	
1	516601.8	2228516.25	-	0.1	данные отсутствуют	данные отсутствуют	
2	516585.96	2228535.14	-	0.1	данные отсутствуют	данные отсутствуют	
1	516630.96	2228479.05	-	0.1	данные отсутствуют	данные отсутствуют	
2	516621.67	2228492.14	-	0.1	данные отсутствуют	данные отсутствуют	

полное наименование должности	подпись	инициалы, фамилия
-------------------------------	---------	-------------------

М.П.

Сооружение							
вид объекта недвижимости							
Лист № 5 раздела 5.1		Всего листов раздела 5.1: 104		Всего разделов: 4		Всего листов выписки: 112	
01.08.2022г. № КУВИ-001/2022-129771082							
Кадастровый номер:				59:01:0000000:51708			
1	516647.52	2228457.57	-	0.1	данные отсутствуют	данные отсутствуют	
2	516641.89	2228464.84	-	0.1	данные отсутствуют	данные отсутствуют	
1	516756.33	2228420.75	-	0.1	данные отсутствуют	данные отсутствуют	
2	516765.85	2228428.32	-	0.1	данные отсутствуют	данные отсутствуют	
1	516850.34	2228201.48	-	0.1	данные отсутствуют	данные отсутствуют	
2	516858.53	2228213.72	-	0.1	данные отсутствуют	данные отсутствуют	
1	516748.24	2228114.35	-	0.1	данные отсутствуют	данные отсутствуют	
2	516764.73	2228127.92	-	0.1	данные отсутствуют	данные отсутствуют	
1	516278.26	2225683.79	-	0.1	данные отсутствуют	данные отсутствуют	
2	516283.17	2225698.53	-	0.1	данные отсутствуют	данные отсутствуют	
1	516188.7	2226167.46	-	0.1	данные отсутствуют	данные отсутствуют	
2	516187.77	2226189.63	-	0.1	данные отсутствуют	данные отсутствуют	
1	516178.38	2226193.33	-	0.1	данные отсутствуют	данные отсутствуют	
2	516163.47	2226195.22	-	0.1	данные отсутствуют	данные отсутствуют	
1	516140.35	2226199.31	-	0.1	данные отсутствуют	данные отсутствуют	
2	516131.73	2226203.22	-	0.1	данные отсутствуют	данные отсутствуют	
1	516104.9	2226207.49	-	0.1	данные отсутствуют	данные отсутствуют	
2	516083.81	2226204.01	-	0.1	данные отсутствуют	данные отсутствуют	

полное наименование должности	подпись	инициалы, фамилия
-------------------------------	---------	-------------------

М.П.

Сооружение							
вид объекта недвижимости							
Лист № 6 раздела 5.1		Всего листов раздела 5.1: 104		Всего разделов: 4		Всего листов выписки: 112	
01.08.2022г. № КУВИ-001/2022-129771082							
Кадастровый номер:				59:01:0000000:51708			
1	516133.53	2226145.44	-	0.1	данные отсутствуют	данные отсутствуют	
2	516123.63	2226150.02	-	0.1	данные отсутствуют	данные отсутствуют	
1	516094.9	2226153.49	-	0.1	данные отсутствуют	данные отсутствуют	
2	516082.77	2226159.07	-	0.1	данные отсутствуют	данные отсутствуют	
1	516077.64	2225980.45	-	0.1	данные отсутствуют	данные отсутствуют	
2	516075.58	2225997.08	-	0.1	данные отсутствуют	данные отсутствуют	
1	516060.44	2226178	-	0.1	данные отсутствуют	данные отсутствуют	
2	516049.63	2226215.63	-	0.1	данные отсутствуют	данные отсутствуют	
1	516070.8	2226212.6	-	0.1	данные отсутствуют	данные отсутствуют	
2	516050.07	2226218.4	-	0.1	данные отсутствуют	данные отсутствуют	
1	516316.59	2226335.1	-	0.1	данные отсутствуют	данные отсутствуют	
2	516321.07	2226354.29	-	0.1	данные отсутствуют	данные отсутствуют	
1	516278.83	2226410.86	-	0.1	данные отсутствуют	данные отсутствуют	
2	516281.87	2226436.2	-	0.1	данные отсутствуют	данные отсутствуют	
1	516326.78	2226367.22	-	0.1	данные отсутствуют	данные отсутствуют	
2	516328.85	2226385.08	-	0.1	данные отсутствуют	данные отсутствуют	
1	516334.12	2226404.09	-	0.1	данные отсутствуют	данные отсутствуют	
2	516335.32	2226411.69	-	0.1	данные отсутствуют	данные отсутствуют	

полное наименование должности	подпись	инициалы, фамилия
-------------------------------	---------	-------------------

М.П.

Сооружение							
вид объекта недвижимости							
Лист № 7 раздела 5.1		Всего листов раздела 5.1: 104		Всего разделов: 4		Всего листов выписки: 112	
01.08.2022г. № КУВИ-001/2022-129771082							
Кадастровый номер:				59:01:0000000:51708			
1	516337.63	2226430.71	-	0.1	данные отсутствуют	данные отсутствуют	
2	516338.78	2226438.82	-	0.1	данные отсутствуют	данные отсутствуют	
1	516324.65	2226441.56	-	0.1	данные отсутствуют	данные отсутствуют	
2	516306.24	2226443.44	-	0.1	данные отсутствуют	данные отсутствуют	
1	516516.72	2226235.96	-	0.1	данные отсутствуют	данные отсутствуют	
2	516504.68	2226239.07	-	0.1	данные отсутствуют	данные отсутствуют	
1	516506.2	2225825.92	-	0.1	данные отсутствуют	данные отсутствуют	
2	516506.64	2225837.49	-	0.1	данные отсутствуют	данные отсутствуют	
1	516477.63	2225955.05	-	0.1	данные отсутствуют	данные отсутствуют	
2	516477.02	2225949.69	-	0.1	данные отсутствуют	данные отсутствуют	
1	516465.49	2225960.47	-	0.1	данные отсутствуют	данные отсутствуют	
2	516452.24	2225967.49	-	0.1	данные отсутствуют	данные отсутствуют	
1	516266.93	2227187.16	-	0.1	данные отсутствуют	данные отсутствуют	
2	516276.21	2227182.98	-	0.1	данные отсутствуют	данные отсутствуют	
1	516294.02	2227175.86	-	0.1	данные отсутствуют	данные отсутствуют	
2	516302.7	2227172.04	-	0.1	данные отсутствуют	данные отсутствуют	
1	516283.06	2228282.21	-	0.1	данные отсутствуют	данные отсутствуют	
2	516273.31	2228294.37	-	0.1	данные отсутствуют	данные отсутствуют	

полное наименование должности	подпись	инициалы, фамилия
-------------------------------	---------	-------------------

М.П.

Сооружение							
вид объекта недвижимости							
Лист № 8 раздела 5.1		Всего листов раздела 5.1: 104		Всего разделов: 4		Всего листов выписки: 112	
01.08.2022г. № КУВИ-001/2022-129771082							
Кадастровый номер:				59:01:0000000:51708			
1	516247.2	2228323.02	-	0.1	данные отсутствуют	данные отсутствуют	
2	516241.75	2228333.86	-	0.1	данные отсутствуют	данные отсутствуют	
1	516415.75	2228246.84	-	0.1	данные отсутствуют	данные отсутствуют	
2	516404.64	2228254.61	-	0.1	данные отсутствуют	данные отсутствуют	
1	516470.4	2228306.96	-	0.1	данные отсутствуют	данные отсутствуют	
2	516461.83	2228317.24	-	0.1	данные отсутствуют	данные отсутствуют	
1	516343.14	2228316.39	-	0.1	данные отсутствуют	данные отсутствуют	
2	516336.21	2228339.36	-	0.1	данные отсутствуют	данные отсутствуют	
1	516338.52	2228343.15	-	0.1	данные отсутствуют	данные отсутствуют	
2	516357.29	2228359	-	0.1	данные отсутствуют	данные отсутствуют	
1	516465.51	2228686.25	-	0.1	данные отсутствуют	данные отсутствуют	
2	516481.08	2228668.3	-	0.1	данные отсутствуют	данные отсутствуют	
1	516499.77	2228645.03	-	0.1	данные отсутствуют	данные отсутствуют	
2	516508.96	2228632.23	-	0.1	данные отсутствуют	данные отсутствуют	
1	515940.06	2225721.23	-	0.1	данные отсутствуют	данные отсутствуют	
2	515934.47	2225721.98	-	0.1	данные отсутствуют	данные отсутствуют	
1	516518.59	2228618.15	-	0.1	данные отсутствуют	данные отсутствуют	
2	516528.87	2228605.48	-	0.1	данные отсутствуют	данные отсутствуют	

полное наименование должности	подпись	инициалы, фамилия
-------------------------------	---------	-------------------

М.П.

Сооружение							
вид объекта недвижимости							
Лист № 9 раздела 5.1		Всего листов раздела 5.1: 104		Всего разделов: 4		Всего листов выписки: 112	
01.08.2022г. № КУВИ-001/2022-129771082							
Кадастровый номер:				59:01:0000000:51708			
1	516002.75	2226040.14	-	0.1	данные отсутствуют	данные отсутствуют	
2	516002.05	2226028.38	-	0.1	данные отсутствуют	данные отсутствуют	
1	516009.55	2225942.82	-	0.1	данные отсутствуют	данные отсутствуют	
2	515998.53	2225945.57	-	0.1	данные отсутствуют	данные отсутствуют	
1	516000.81	2225992.18	-	0.1	данные отсутствуют	данные отсутствуют	
2	516000.14	2225980.23	-	0.1	данные отсутствуют	данные отсутствуют	
1	516027.24	2226453.18	-	0.1	данные отсутствуют	данные отсутствуют	
2	516014.52	2226439.44	-	0.1	данные отсутствуют	данные отсутствуют	
1	515911.73	2225882.62	-	0.1	данные отсутствуют	данные отсутствуют	
2	515932.16	2225876	-	0.1	данные отсутствуют	данные отсутствуют	
3	515950.8	2225872.45	-	0.1	данные отсутствуют	данные отсутствуют	
4	515961.7	2225885.95	-	0.1	данные отсутствуют	данные отсутствуют	
5	515973.49	2225882.67	-	0.1	данные отсутствуют	данные отсутствуют	
6	515986.16	2225860.42	-	0.1	данные отсутствуют	данные отсутствуют	
7	515989.98	2225859.1	-	0.1	данные отсутствуют	данные отсутствуют	
1	515973.49	2225882.67	-	0.1	данные отсутствуют	данные отсутствуют	
2	515972.33	2225875.26	-	0.1	данные отсутствуют	данные отсутствуют	
1	516047.82	2226568.51	-	0.1	данные отсутствуют	данные отсутствуют	

полное наименование должности	подпись	инициалы, фамилия
-------------------------------	---------	-------------------

М.П.

Сооружение							
вид объекта недвижимости							
Лист № 10 раздела 5.1		Всего листов раздела 5.1: 104		Всего разделов: 4		Всего листов выписки: 112	
01.08.2022г. № КУВИ-001/2022-129771082							
Кадастровый номер:				59:01:0000000:51708			
2	516026.33	2226551.92	-	0.1	данные отсутствуют	данные отсутствуют	
1	516018.17	2226517.12	-	0.1	данные отсутствуют	данные отсутствуют	
2	516015.85	2226512.31	-	0.1	данные отсутствуют	данные отсутствуют	
1	516012.38	2226443.94	-	0.1	данные отсутствуют	данные отсутствуют	
2	516014.56	2226478.15	-	0.1	данные отсутствуют	данные отсутствуют	
1	516003.87	2226510.05	-	0.1	данные отсутствуют	данные отсутствуют	
2	515957.3	2226512.24	-	0.1	данные отсутствуют	данные отсутствуют	
1	517380.18	2224668.18	-	0.1	данные отсутствуют	данные отсутствуют	
2	517351.53	2224679.17	-	0.1	данные отсутствуют	данные отсутствуют	
1	517387.8	2224664.61	-	0.1	данные отсутствуют	данные отсутствуют	
2	517415.33	2224651.81	-	0.1	данные отсутствуют	данные отсутствуют	
1	517423.71	2224650.43	-	0.1	данные отсутствуют	данные отсутствуют	
2	517450.21	2224634.27	-	0.1	данные отсутствуют	данные отсутствуют	
1	517460.47	2224637.17	-	0.1	данные отсутствуют	данные отсутствуют	
2	517485.51	2224623.18	-	0.1	данные отсутствуют	данные отсутствуют	
1	517408.47	2224978	-	0.1	данные отсутствуют	данные отсутствуют	
2	517390.37	2224988.09	-	0.1	данные отсутствуют	данные отсутствуют	
1	517485.97	2224785.66	-	0.1	данные отсутствуют	данные отсутствуют	

полное наименование должности	подпись	инициалы, фамилия
-------------------------------	---------	-------------------

М.П.

Сооружение							
вид объекта недвижимости							
Лист № 11 раздела 5.1		Всего листов раздела 5.1: 104		Всего разделов: 4		Всего листов выписки: 112	
01.08.2022г. № КУВИ-001/2022-129771082							
Кадастровый номер:				59:01:0000000:51708			
2	517502.17	2224773.55	-	0.1	данные отсутствуют	данные отсутствуют	
1	517072.04	2224135.27	-	0.1	данные отсутствуют	данные отсутствуют	
2	517077.71	2224148.01	-	0.1	данные отсутствуют	данные отсутствуют	
1	517087.22	2224182.32	-	0.1	данные отсутствуют	данные отсутствуют	
2	517093.24	2224196.53	-	0.1	данные отсутствуют	данные отсутствуют	
1	517107.32	2224227.8	-	0.1	данные отсутствуют	данные отсутствуют	
2	517113.46	2224241.99	-	0.1	данные отсутствуют	данные отсутствуют	
1	517132.62	2224287.18	-	0.1	данные отсутствуют	данные отсутствуют	
2	517126.64	2224273.04	-	0.1	данные отсутствуют	данные отсутствуют	
1	516524.62	2224774.61	-	0.1	данные отсутствуют	данные отсутствуют	
2	516527.68	2224796.66	-	0.1	данные отсутствуют	данные отсутствуют	
1	516510.33	2224983.53	-	0.1	данные отсутствуют	данные отсутствуют	
2	516483.47	2224981.35	-	0.1	данные отсутствуют	данные отсутствуют	
1	516298.86	2227119.89	-	0.1	данные отсутствуют	данные отсутствуют	
2	516312.9	2227138.64	-	0.1	данные отсутствуют	данные отсутствуют	
3	516311.58	2227153.66	-	0.1	данные отсутствуют	данные отсутствуют	
1	516157.24	2225985.72	-	0.1	данные отсутствуют	данные отсутствуют	
2	516171.06	2225986.34	-	0.1	данные отсутствуют	данные отсутствуют	

полное наименование должности	подпись	инициалы, фамилия
-------------------------------	---------	-------------------

М.П.



Сооружение							
вид объекта недвижимости							
Лист № 12 раздела 5.1		Всего листов раздела 5.1: 104		Всего разделов: 4		Всего листов выписки: 112	
01.08.2022г. № КУВИ-001/2022-129771082							
Кадастровый номер:				59:01:0000000:51708			
3	516179.05	2226034.19	-	0.1	данные отсутствуют	данные отсутствуют	
4	516180.21	2226036.57	-	0.1	данные отсутствуют	данные отсутствуют	
1	516524.98	2224799.83	-	0.1	данные отсутствуют	данные отсутствуют	
2	516514.74	2224800.83	-	0.1	данные отсутствуют	данные отсутствуют	
1	516294.53	2226089.73	-	0.1	данные отсутствуют	данные отсутствуют	
2	516296.5	2226089.44	-	0.1	данные отсутствуют	данные отсутствуют	
3	516294.83	2226091.9	-	0.1	данные отсутствуют	данные отсутствуют	
1	516185.07	2226049.58	-	0.1	данные отсутствуют	данные отсутствуют	
2	516185.24	2226058.61	-	0.1	данные отсутствуют	данные отсутствуют	
3	516193.13	2226102.62	-	0.1	данные отсутствуют	данные отсутствуют	
4	516205.23	2226102.36	-	0.1	данные отсутствуют	данные отсутствуют	
1	516193.13	2226102.62	-	0.1	данные отсутствуют	данные отсутствуют	
2	516162.57	2226086.21	-	0.1	данные отсутствуют	данные отсутствуют	
3	516155.68	2226082.65	-	0.1	данные отсутствуют	данные отсутствуют	
1	515888.06	2225524.26	-	0.1	данные отсутствуют	данные отсутствуют	
2	515889.64	2225540.26	-	0.1	данные отсутствуют	данные отсутствуют	
3	515894.71	2225561.93	-	0.1	данные отсутствуют	данные отсутствуют	
1	516004.5	2226040.45	-	0.1	данные отсутствуют	данные отсутствуют	

полное наименование должности	подпись	инициалы, фамилия
-------------------------------	---------	-------------------

М.П.

Сооружение							
вид объекта недвижимости							
Лист № 13 раздела 5.1		Всего листов раздела 5.1: 104		Всего разделов: 4		Всего листов выписки: 112	
01.08.2022г. № КУВИ-001/2022-129771082							
Кадастровый номер:				59:01:0000000:51708			
2	516057.64	2226037.09	-	0.1	данные отсутствуют	данные отсутствуют	
3	516067.43	2226038.23	-	0.1	данные отсутствуют	данные отсутствуют	
1	516057.64	2226037.09	-	0.1	данные отсутствуют	данные отсутствуют	
2	516057.64	2226064.99	-	0.1	данные отсутствуют	данные отсутствуют	
1	516039.26	2225510.41	-	0.1	данные отсутствуют	данные отсутствуют	
2	516040.47	2225519.26	-	0.1	данные отсутствуют	данные отсутствуют	
3	516027.88	2225519.43	-	0.1	данные отсутствуют	данные отсутствуют	
4	516023.36	2225475.41	-	0.1	данные отсутствуют	данные отсутствуют	
5	516030.34	2225475	-	0.1	данные отсутствуют	данные отсутствуют	
6	516030.11	2225456.85	-	0.1	данные отсутствуют	данные отсутствуют	
1	516044.64	2225562.94	-	0.1	данные отсутствуют	данные отсутствуют	
2	516024.38	2225546.01	-	0.1	данные отсутствуют	данные отсутствуют	
1	516046.98	2225587.01	-	0.1	данные отсутствуют	данные отсутствуют	
2	516044.64	2225562.94	-	0.1	данные отсутствуют	данные отсутствуют	
3	516040.47	2225519.26	-	0.1	данные отсутствуют	данные отсутствуют	
4	516042.94	2225509.98	-	0.1	данные отсутствуют	данные отсутствуют	
1	516331.39	2225667.81	-	0.1	данные отсутствуют	данные отсутствуют	
2	516308.91	2225672.38	-	0.1	данные отсутствуют	данные отсутствуют	

полное наименование должности	подпись	инициалы, фамилия
-------------------------------	---------	-------------------

М.П.

Сооружение							
вид объекта недвижимости							
Лист № 14 раздела 5.1		Всего листов раздела 5.1: 104		Всего разделов: 4		Всего листов выписки: 112	
01.08.2022г. № КУВИ-001/2022-129771082							
Кадастровый номер:				59:01:0000000:51708			
3	516279.19	2225677.44	-	0.1	данные отсутствуют	данные отсутствуют	
1	516006.92	2226171.79	-	0.1	данные отсутствуют	данные отсутствуют	
2	516007.55	2226185.18	-	0.1	данные отсутствуют	данные отсутствуют	
3	516039.37	2226146.52	-	0.1	данные отсутствуют	данные отсутствуют	
1	516126.87	2226491.41	-	0.1	данные отсутствуют	данные отсутствуют	
2	516146.52	2226488.88	-	0.1	данные отсутствуют	данные отсутствуют	
3	516170.26	2226482.79	-	0.1	данные отсутствуют	данные отсутствуют	
1	516383.04	2227053.85	-	0.1	данные отсутствуют	данные отсутствуют	
2	516387.45	2227053.21	-	0.1	данные отсутствуют	данные отсутствуют	
3	516421.74	2227048.08	-	0.1	данные отсутствуют	данные отсутствуют	
4	516426.55	2227047.37	-	0.1	данные отсутствуют	данные отсутствуют	
1	516273.56	2226674.37	-	0.1	данные отсутствуют	данные отсутствуют	
2	516278.79	2226673.09	-	0.1	данные отсутствуют	данные отсутствуют	
3	516278.98	2226651.53	-	0.1	данные отсутствуют	данные отсутствуют	
1	516559.86	2227749.2	-	0.1	данные отсутствуют	данные отсутствуют	
2	516574.39	2227747.98	-	0.1	данные отсутствуют	данные отсутствуют	
3	516585.7	2227752.88	-	0.1	данные отсутствуют	данные отсутствуют	
1	517661.63	2226513.2	-	0.1	данные отсутствуют	данные отсутствуют	

полное наименование должности	подпись	инициалы, фамилия
-------------------------------	---------	-------------------

М.П.

Сооружение							
вид объекта недвижимости							
Лист № 15 раздела 5.1		Всего листов раздела 5.1: 104		Всего разделов: 4		Всего листов выписки: 112	
01.08.2022г. № КУВИ-001/2022-129771082							
Кадастровый номер:				59:01:0000000:51708			
2	517658.43	2226495.56	-	0.1	данные отсутствуют	данные отсутствуют	
3	517615.08	2226407.22	-	0.1	данные отсутствуют	данные отсутствуют	
4	517605.94	2226405.71	-	0.1	данные отсутствуют	данные отсутствуют	
5	517601.34	2226398.58	-	0.1	данные отсутствуют	данные отсутствуют	
6	517573.25	2226412.1	-	0.1	данные отсутствуют	данные отсутствуют	
7	517539.51	2226425.28	-	0.1	данные отсутствуют	данные отсутствуют	
8	517544.42	2226452.83	-	0.1	данные отсутствуют	данные отсутствуют	
9	517440.33	2226483.11	-	0.1	данные отсутствуют	данные отсутствуют	
10	517426.71	2226456.56	-	0.1	данные отсутствуют	данные отсутствуют	
11	517407.25	2226411.07	-	0.1	данные отсутствуют	данные отсутствуют	
12	517448.24	2226322.06	-	0.1	данные отсутствуют	данные отсутствуют	
13	517448.37	2226321.79	-	0.1	данные отсутствуют	данные отсутствуют	
1	517426.71	2226456.56	-	0.1	данные отсутствуют	данные отсутствуют	
2	517385.59	2226473.3	-	0.1	данные отсутствуют	данные отсутствуют	
3	517364.44	2226481.41	-	0.1	данные отсутствуют	данные отсутствуют	
4	517361.89	2226481.77	-	0.1	данные отсутствуют	данные отсутствуют	
1	516786.17	2228268.15	-	0.1	данные отсутствуют	данные отсутствуют	
2	516790.41	2228262.51	-	0.1	данные отсутствуют	данные отсутствуют	

полное наименование должности	подпись	инициалы, фамилия
-------------------------------	---------	-------------------

М.П.

Сооружение							
вид объекта недвижимости							
Лист № 16 раздела 5.1		Всего листов раздела 5.1: 104		Всего разделов: 4		Всего листов выписки: 112	
01.08.2022г. № КУВИ-001/2022-129771082							
Кадастровый номер:				59:01:0000000:51708			
3	516814.37	2228232.58	-	0.1	данные отсутствуют	данные отсутствуют	
1	516108.45	2226442.3	-	0.1	данные отсутствуют	данные отсутствуют	
2	516103.31	2226454.74	-	0.1	данные отсутствуют	данные отсутствуют	
3	516062.6	2226459.68	-	0.1	данные отсутствуют	данные отсутствуют	
1	516103.31	2226454.74	-	0.1	данные отсутствуют	данные отсутствуют	
2	516109.17	2226479.14	-	0.1	данные отсутствуют	данные отсутствуют	
1	517520.07	2226298.65	-	0.1	данные отсутствуют	данные отсутствуют	
2	517519.87	2226299	-	0.1	данные отсутствуют	данные отсутствуют	
3	517511.71	2226315.99	-	0.1	данные отсутствуют	данные отсутствуют	
4	517451.31	2226289.08	-	0.1	данные отсутствуют	данные отсутствуют	
5	517446.53	2226299.56	-	0.1	данные отсутствуют	данные отсутствуют	
6	517446.41	2226299.83	-	0.1	данные отсутствуют	данные отсутствуют	
1	516796.76	2226235.44	-	0.1	данные отсутствуют	данные отсутствуют	
2	516796.84	2226233.75	-	0.1	данные отсутствуют	данные отсутствуют	
3	516790.76	2226218.09	-	0.1	данные отсутствуют	данные отсутствуют	
4	516817.51	2226141.3	-	0.1	данные отсутствуют	данные отсутствуют	
5	516808.4	2226049.09	-	0.1	данные отсутствуют	данные отсутствуют	
6	516803.9	2225972.88	-	0.1	данные отсутствуют	данные отсутствуют	

полное наименование должности	подпись	инициалы, фамилия
-------------------------------	---------	-------------------

М.П.

Сооружение							
вид объекта недвижимости							
Лист № 17 раздела 5.1		Всего листов раздела 5.1: 104		Всего разделов: 4		Всего листов выписки: 112	
01.08.2022г. № КУВИ-001/2022-129771082							
Кадастровый номер:				59:01:0000000:51708			
7	516896.73	2225925.09	-	0.1	данные отсутствуют	данные отсутствуют	
8	516947.98	2225922.41	-	0.1	данные отсутствуют	данные отсутствуют	
9	517028	2225913.64	-	0.1	данные отсутствуют	данные отсутствуют	
10	517088.41	2225928.12	-	0.1	данные отсутствуют	данные отсутствуют	
11	517177.32	2225928.93	-	0.1	данные отсутствуют	данные отсутствуют	
12	517209.12	2225856.73	-	0.1	данные отсутствуют	данные отсутствуют	
13	517237.84	2225801.59	-	0.1	данные отсутствуют	данные отсутствуют	
14	517360.52	2225757.64	-	0.1	данные отсутствуют	данные отсутствуют	
15	517385.31	2225764.55	-	0.1	данные отсутствуют	данные отсутствуют	
16	517385.72	2225770.09	-	0.1	данные отсутствуют	данные отсутствуют	
1	517237.84	2225801.59	-	0.1	данные отсутствуют	данные отсутствуют	
2	517246.02	2225747.28	-	0.1	данные отсутствуют	данные отсутствуют	
3	517241.01	2225745.2	-	0.1	данные отсутствуют	данные отсутствуют	
1	517209.12	2225856.73	-	0.1	данные отсутствуют	данные отсутствуют	
2	517177.91	2225869.96	-	0.1	данные отсутствуют	данные отсутствуют	
3	517175.3	2225870.48	-	0.1	данные отсутствуют	данные отсутствуют	
1	516817.51	2226141.3	-	0.1	данные отсутствуют	данные отсутствуют	
2	516820.52	2226142.09	-	0.1	данные отсутствуют	данные отсутствуют	

полное наименование должности	подпись	инициалы, фамилия
-------------------------------	---------	-------------------

М.П.

Сооружение							
вид объекта недвижимости							
Лист № 18 раздела 5.1		Всего листов раздела 5.1: 104		Всего разделов: 4		Всего листов выписки: 112	
01.08.2022г. № КУВИ-001/2022-129771082							
Кадастровый номер:				59:01:0000000:51708			
1	516595.87	2227063.88	-	0.1	данные отсутствуют	данные отсутствуют	
2	516590.86	2227062.48	-	0.1	данные отсутствуют	данные отсутствуют	
3	516553.43	2227054.11	-	0.1	данные отсутствуют	данные отсутствуют	
4	516549.5	2227053.23	-	0.1	данные отсутствуют	данные отсутствуют	
1	516655.8	2226691.29	-	0.1	данные отсутствуют	данные отсутствуют	
2	516645.4	2226692.08	-	0.1	данные отсутствуют	данные отсутствуют	
3	516606.39	2226697.22	-	0.1	данные отсутствуют	данные отсутствуют	
4	516615.74	2226749.1	-	0.1	данные отсутствуют	данные отсутствуют	
5	516637.49	2226746.08	-	0.1	данные отсутствуют	данные отсутствуют	
1	516606.39	2226697.22	-	0.1	данные отсутствуют	данные отсутствуют	
2	516574.5	2226701.55	-	0.1	данные отсутствуют	данные отсутствуют	
3	516574.2	2226699.61	-	0.1	данные отсутствуют	данные отсутствуют	
1	516567.45	2226687.01	-	0.1	данные отсутствуют	данные отсутствуют	
2	516566.2	2226680.96	-	0.1	данные отсутствуют	данные отсутствуют	
3	516551.81	2226683.02	-	0.1	данные отсутствуют	данные отсутствуют	
1	516517.53	2226454.18	-	0.1	данные отсутствуют	данные отсутствуют	
2	516542.97	2226454.33	-	0.1	данные отсутствуют	данные отсутствуют	
3	516568.01	2226416.06	-	0.1	данные отсутствуют	данные отсутствуют	

полное наименование должности	подпись	инициалы, фамилия
-------------------------------	---------	-------------------

М.П.

Сооружение							
вид объекта недвижимости							
Лист № 19 раздела 5.1		Всего листов раздела 5.1: 104		Всего разделов: 4		Всего листов выписки: 112	
01.08.2022г. № КУВИ-001/2022-129771082							
Кадастровый номер:				59:01:0000000:51708			
4	516580.77	2226407.99	-	0.1	данные отсутствуют	данные отсутствуют	
1	516627.86	2226113.71	-	0.1	данные отсутствуют	данные отсутствуют	
2	516624.52	2226104.09	-	0.1	данные отсутствуют	данные отсутствуют	
3	516619.87	2226081.56	-	0.1	данные отсутствуют	данные отсутствуют	
1	516585.81	2226081.51	-	0.1	данные отсутствуют	данные отсутствуют	
2	516582.1	2226081.93	-	0.1	данные отсутствуют	данные отсутствуют	
3	516589.24	2226134	-	0.1	данные отсутствуют	данные отсутствуют	
1	516546.7	2225985.58	-	0.1	данные отсутствуют	данные отсутствуют	
2	516542.18	2225986.15	-	0.1	данные отсутствуют	данные отсутствуют	
3	516495.77	2225988.52	-	0.1	данные отсутствуют	данные отсутствуют	
4	516487.28	2225983.27	-	0.1	данные отсутствуют	данные отсутствуют	
5	516479.93	2225973.56	-	0.1	данные отсутствуют	данные отсутствуют	
1	516557.08	2225913.66	-	0.1	данные отсутствуют	данные отсутствуют	
2	516511.14	2225918.91	-	0.1	данные отсутствуют	данные отсутствуют	
3	516473.57	2225923.94	-	0.1	данные отсутствуют	данные отсутствуют	
1	516647.96	2225640.86	-	0.1	данные отсутствуют	данные отсутствуют	
2	516637.2	2225646.86	-	0.1	данные отсутствуют	данные отсутствуют	
3	516637.57	2225665.72	-	0.1	данные отсутствуют	данные отсутствуют	

полное наименование должности	подпись	инициалы, фамилия
-------------------------------	---------	-------------------

М.П.



Сооружение							
вид объекта недвижимости							
Лист № 20 раздела 5.1		Всего листов раздела 5.1: 104		Всего разделов: 4		Всего листов выписки: 112	
01.08.2022г. № КУВИ-001/2022-129771082							
Кадастровый номер:				59:01:0000000:51708			
1	516641.14	2225911.69	-	0.1	данные отсутствуют	данные отсутствуют	
2	516644.19	2225934.94	-	0.1	данные отсутствуют	данные отсутствуют	
3	516646.88	2225952.76	-	0.1	данные отсутствуют	данные отсутствуют	
1	516000.21	2225979.25	-	0.1	данные отсутствуют	данные отсутствуют	
2	516029.63	2225985.14	-	0.1	данные отсутствуют	данные отсутствуют	
1	517263.47	2224370.33	-	0.1	данные отсутствуют	данные отсутствуют	
2	517266.11	2224369.22	-	0.1	данные отсутствуют	данные отсутствуют	
3	517254.31	2224338.59	-	0.1	данные отсутствуют	данные отсутствуют	
4	517253.09	2224336.02	-	0.1	данные отсутствуют	данные отсутствуют	
1	515994.27	2225792	-	0.1	данные отсутствуют	данные отсутствуют	
2	515998.35	2225791.55	-	0.1	данные отсутствуют	данные отсутствуют	
1	516016.05	2225823.32	-	0.1	данные отсутствуют	данные отсутствуют	
2	516014.7	2225833.84	-	0.1	данные отсутствуют	данные отсутствуют	
1	516057.35	2226168.02	-	0.1	данные отсутствуют	данные отсутствуют	
2	516052.37	2226143.52	-	0.1	данные отсутствуют	данные отсутствуют	
1	516010.19	2226409.51	-	0.1	данные отсутствуют	данные отсутствуют	
2	516009.39	2226397.03	-	0.1	данные отсутствуют	данные отсутствуют	
1	516012.64	2226409.93	-	0.1	данные отсутствуют	данные отсутствуют	

полное наименование должности	подпись	инициалы, фамилия
-------------------------------	---------	-------------------

М.П.

Сооружение							
вид объекта недвижимости							
Лист № 21 раздела 5.1		Всего листов раздела 5.1: 104		Всего разделов: 4		Всего листов выписки: 112	
01.08.2022г. № КУВИ-001/2022-129771082							
Кадастровый номер:				59:01:0000000:51708			
2	516023.35	2226408.49	-	0.1	данные отсутствуют	данные отсутствуют	
1	517132.39	2226548.82	-	0.1	данные отсутствуют	данные отсутствуют	
2	517125.1	2226552.58	-	0.1	данные отсутствуют	данные отсутствуют	
1	516279.46	2227696.48	-	0.1	данные отсутствуют	данные отсутствуют	
2	516290.11	2227693.63	-	0.1	данные отсутствуют	данные отсутствуют	
1	516405.69	2228302.4	-	0.1	данные отсутствуют	данные отсутствуют	
2	516421.24	2228282.82	-	0.1	данные отсутствуют	данные отсутствуют	
1	516377.09	2228338.43	-	0.1	данные отсутствуют	данные отсутствуют	
2	516386.42	2228326.68	-	0.1	данные отсутствуют	данные отсутствуют	
1	516667.98	2228118.4	-	0.1	данные отсутствуют	данные отсутствуют	
2	516655.13	2228108.87	-	0.1	данные отсутствуют	данные отсутствуют	
1	516587.59	2227330.38	-	0.1	данные отсутствуют	данные отсутствуют	
2	516591.68	2227305.92	-	0.1	данные отсутствуют	данные отсутствуют	
1	516319.68	2225988.34	-	0.1	данные отсутствуют	данные отсутствуют	
2	516318.02	2225975.24	-	0.1	данные отсутствуют	данные отсутствуют	
1	517303.84	2224176.76	-	0.1	данные отсутствуют	данные отсутствуют	
2	517333.31	2224166.45	-	0.1	данные отсутствуют	данные отсутствуют	
3	517337.5	2224219.01	-	0.1	данные отсутствуют	данные отсутствуют	

полное наименование должности	подпись	инициалы, фамилия
-------------------------------	---------	-------------------

М.П.

Сооружение							
вид объекта недвижимости							
Лист № 22 раздела 5.1		Всего листов раздела 5.1: 104		Всего разделов: 4		Всего листов выписки: 112	
01.08.2022г. № КУВИ-001/2022-129771082							
Кадастровый номер:				59:01:0000000:51708			
4	517339.08	2224268.82	-	0.1	данные отсутствуют	данные отсутствуют	
5	517322.43	2224276.61	-	0.1	данные отсутствуют	данные отсутствуют	
6	517308.54	2224282.82	-	0.1	данные отсутствуют	данные отсутствуют	
1	517337.5	2224219.01	-	0.1	данные отсутствуют	данные отсутствуют	
2	517312.85	2224229.56	-	0.1	данные отсутствуют	данные отсутствуют	
1	516481.88	2224583.58	-	0.1	данные отсутствуют	данные отсутствуют	
2	516464.16	2224528.73	-	0.1	данные отсутствуют	данные отсутствуют	
1	516501.99	2224572.14	-	0.1	данные отсутствуют	данные отсутствуют	
2	516484.49	2224585.52	-	0.1	данные отсутствуют	данные отсутствуют	
1	516481.04	2224647.29	-	0.1	данные отсутствуют	данные отсутствуют	
2	516467.98	2224632.54	-	0.1	данные отсутствуют	данные отсутствуют	
1	517347.92	2224845.28	-	0.1	данные отсутствуют	данные отсутствуют	
2	517329.88	2224773.37	-	0.1	данные отсутствуют	данные отсутствуют	
3	517312.56	2224716.41	-	0.1	данные отсутствуют	данные отсутствуют	
4	517308.71	2224705.53	-	0.1	данные отсутствуют	данные отсутствуют	
5	517277.72	2224625.88	-	0.1	данные отсутствуют	данные отсутствуют	
6	517243.96	2224544.2	-	0.1	данные отсутствуют	данные отсутствуют	
7	517231.88	2224515.89	-	0.1	данные отсутствуют	данные отсутствуют	

полное наименование должности	подпись	инициалы, фамилия
-------------------------------	---------	-------------------

М.П.

Сооружение							
вид объекта недвижимости							
Лист № 23 раздела 5.1		Всего листов раздела 5.1: 104		Всего разделов: 4		Всего листов выписки: 112	
01.08.2022г. № КУВИ-001/2022-129771082							
Кадастровый номер:				59:01:0000000:51708			
8	517205.94	2224527.02	-	0.1	данные отсутствуют	данные отсутствуют	
9	517137.88	2224555.79	-	0.1	данные отсутствуют	данные отсутствуют	
10	517071.28	2224582.2	-	0.1	данные отсутствуют	данные отсутствуют	
11	516996.69	2224613.61	-	0.1	данные отсутствуют	данные отсутствуют	
12	516984.58	2224622.38	-	0.1	данные отсутствуют	данные отсутствуют	
13	516980.76	2224632.45	-	0.1	данные отсутствуют	данные отсутствуют	
14	516991.61	2224655.68	-	0.1	данные отсутствуют	данные отсутствуют	
15	516932.62	2224684.28	-	0.1	данные отсутствуют	данные отсутствуют	
16	516861.19	2224715.99	-	0.1	данные отсутствуют	данные отсутствуют	
17	516827.08	2224701.39	-	0.1	данные отсутствуют	данные отсутствуют	
18	516756.75	2224747.58	-	0.1	данные отсутствуют	данные отсутствуют	
19	516715.99	2224772.29	-	0.1	данные отсутствуют	данные отсутствуют	
20	516710.77	2224765.8	-	0.1	данные отсутствуют	данные отсутствуют	
21	516672.96	2224790.39	-	0.1	данные отсутствуют	данные отсутствуют	
22	516608.55	2224829.14	-	0.1	данные отсутствуют	данные отсутствуют	
23	516554.39	2224860.8	-	0.1	данные отсутствуют	данные отсутствуют	
24	516519.92	2224880.72	-	0.1	данные отсутствуют	данные отсутствуют	
25	516492.99	2224895.25	-	0.1	данные отсутствуют	данные отсутствуют	

полное наименование должности	подпись	инициалы, фамилия
-------------------------------	---------	-------------------

М.П.

Сооружение							
вид объекта недвижимости							
Лист № 24 раздела 5.1		Всего листов раздела 5.1: 104		Всего разделов: 4		Всего листов выписки: 112	
01.08.2022г. № КУВИ-001/2022-129771082							
Кадастровый номер:				59:01:0000000:51708			
26	516448.1	2224916.95	-	0.1	данные отсутствуют	данные отсутствуют	
27	516435.38	2224923.18	-	0.1	данные отсутствуют	данные отсутствуют	
28	516358.63	2224956.28	-	0.1	данные отсутствуют	данные отсутствуют	
29	516337.51	2224915.23	-	0.1	данные отсутствуют	данные отсутствуют	
30	516319.06	2224876.16	-	0.1	данные отсутствуют	данные отсутствуют	
31	516302.49	2224840.8	-	0.1	данные отсутствуют	данные отсутствуют	
32	516278.11	2224783.69	-	0.1	данные отсутствуют	данные отсутствуют	
33	516271.93	2224790.94	-	0.1	данные отсутствуют	данные отсутствуют	
34	516181.04	2224830.98	-	0.1	данные отсутствуют	данные отсутствуют	
35	516153.02	2224774.49	-	0.1	данные отсутствуют	данные отсутствуют	
36	516084.72	2224808.56	-	0.1	данные отсутствуют	данные отсутствуют	
37	516053.03	2224811.67	-	0.1	данные отсутствуют	данные отсутствуют	
38	516040.96	2224814.24	-	0.1	данные отсутствуют	данные отсутствуют	
39	516030.19	2224810.53	-	0.1	данные отсутствуют	данные отсутствуют	
40	516018.11	2224802.26	-	0.1	данные отсутствуют	данные отсутствуют	
41	515994.58	2224787.81	-	0.1	данные отсутствуют	данные отсутствуют	
42	515968.42	2224778.83	-	0.1	данные отсутствуют	данные отсутствуют	
43	515947.09	2224804.82	-	0.1	данные отсутствуют	данные отсутствуют	

полное наименование должности	подпись	инициалы, фамилия
-------------------------------	---------	-------------------

М.П.

Сооружение							
вид объекта недвижимости							
Лист № 25 раздела 5.1		Всего листов раздела 5.1: 104		Всего разделов: 4		Всего листов выписки: 112	
01.08.2022г. № КУВИ-001/2022-129771082							
Кадастровый номер:				59:01:0000000:51708			
44	515927.04	2224820.28	-	0.1	данные отсутствуют	данные отсутствуют	
45	515899.61	2224830.19	-	0.1	данные отсутствуют	данные отсутствуют	
46	515894	2224836.99	-	0.1	данные отсутствуют	данные отсутствуют	
47	515907.36	2224853.16	-	0.1	данные отсутствуют	данные отсутствуют	
48	515828.33	2224918.3	-	0.1	данные отсутствуют	данные отсутствуют	
49	515767.03	2224964.72	-	0.1	данные отсутствуют	данные отсутствуют	
50	515768.25	2224956.27	-	0.1	данные отсутствуют	данные отсутствуют	
51	515767.49	2224934.8	-	0.1	данные отсутствуют	данные отсутствуют	
52	515758.45	2224917.43	-	0.1	данные отсутствуют	данные отсутствуют	
53	515737.63	2224887.64	-	0.1	данные отсутствуют	данные отсутствуют	
54	515725.23	2224878.84	-	0.1	данные отсутствуют	данные отсутствуют	
1	516532.62	2224888.39	-	0.1	данные отсутствуют	данные отсутствуют	
2	516519.92	2224880.72	-	0.1	данные отсутствуют	данные отсутствуют	
1	516554.39	2224860.8	-	0.1	данные отсутствуют	данные отсутствуют	
2	516550.36	2224858.57	-	0.1	данные отсутствуют	данные отсутствуют	
1	516984.58	2224622.38	-	0.1	данные отсутствуют	данные отсутствуют	
2	516971.78	2224638.25	-	0.1	данные отсутствуют	данные отсутствуют	
1	517344.07	2224924.22	-	0.1	данные отсутствуют	данные отсутствуют	

полное наименование должности	подпись	инициалы, фамилия
-------------------------------	---------	-------------------

М.П.

Сооружение							
вид объекта недвижимости							
Лист № 26 раздела 5.1		Всего листов раздела 5.1: 104		Всего разделов: 4		Всего листов выписки: 112	
01.08.2022г. № КУВИ-001/2022-129771082							
Кадастровый номер:				59:01:0000000:51708			
2	517332.18	2224931.76	-	0.1	данные отсутствуют	данные отсутствуют	
3	517318.69	2224911.1	-	0.1	данные отсутствуют	данные отсутствуют	
4	517334.16	2224885.73	-	0.1	данные отсутствуют	данные отсутствуют	
5	517330.95	2224886.05	-	0.1	данные отсутствуют	данные отсутствуют	
6	517325.04	2224856.44	-	0.1	данные отсутствуют	данные отсутствуют	
7	517347.92	2224845.28	-	0.1	данные отсутствуют	данные отсутствуют	
8	517388.42	2224831.69	-	0.1	данные отсутствуют	данные отсутствуют	
9	517410.65	2224862.42	-	0.1	данные отсутствуют	данные отсутствуют	
10	517425.2	2224852.09	-	0.1	данные отсутствуют	данные отсутствуют	
11	517456.43	2224826.85	-	0.1	данные отсутствуют	данные отсутствуют	
12	517472.13	2224815.9	-	0.1	данные отсутствуют	данные отсутствуют	
13	517484.66	2224815.67	-	0.1	данные отсутствуют	данные отсутствуют	
14	517543.97	2224784.77	-	0.1	данные отсутствуют	данные отсутствуют	
15	517536.36	2224729.22	-	0.1	данные отсутствуют	данные отсутствуют	
16	517536.14	2224727.61	-	0.1	данные отсутствуют	данные отсутствуют	
1	517476.31	2224789.53	-	0.1	данные отсутствуют	данные отсутствуют	
2	517462.27	2224804.57	-	0.1	данные отсутствуют	данные отсутствуют	
3	517472.13	2224815.9	-	0.1	данные отсутствуют	данные отсутствуют	

полное наименование должности	подпись	инициалы, фамилия
-------------------------------	---------	-------------------

М.П.

Сооружение							
вид объекта недвижимости							
Лист № 27 раздела 5.1		Всего листов раздела 5.1: 104		Всего разделов: 4		Всего листов выписки: 112	
01.08.2022г. № КУВИ-001/2022-129771082							
Кадастровый номер:				59:01:0000000:51708			
1	517312.56	2224716.41	-	0.1	данные отсутствуют	данные отсутствуют	
2	517378.8	2224688.31	-	0.1	данные отсутствуют	данные отсутствуют	
3	517389.51	2224702.15	-	0.1	данные отсутствуют	данные отсутствуют	
1	517244.77	2224542.28	-	0.1	данные отсутствуют	данные отсутствуют	
2	517243.96	2224544.2	-	0.1	данные отсутствуют	данные отсутствуют	
3	517283.64	2224526.11	-	0.1	данные отсутствуют	данные отсутствуют	
4	517271.97	2224486.64	-	0.1	данные отсутствуют	данные отсутствуют	
5	517288.02	2224477.6	-	0.1	данные отсутствуют	данные отсутствуют	
6	517295.48	2224473.82	-	0.1	данные отсутствуют	данные отсутствуют	
1	516996.69	2224613.61	-	0.1	данные отсутствуют	данные отсутствуют	
2	516986.34	2224599.56	-	0.1	данные отсутствуют	данные отсутствуют	
3	516959.85	2224524.87	-	0.1	данные отсутствуют	данные отсутствуют	
4	516983.18	2224484.14	-	0.1	данные отсутствуют	данные отсутствуют	
5	516991.11	2224464.99	-	0.1	данные отсутствуют	данные отсутствуют	
6	516971.17	2224444.68	-	0.1	данные отсутствуют	данные отсутствуют	
7	516963.48	2224437.71	-	0.1	данные отсутствуют	данные отсутствуют	
8	516942.49	2224394.38	-	0.1	данные отсутствуют	данные отсутствуют	
9	516901.7	2224414.12	-	0.1	данные отсутствуют	данные отсутствуют	

полное наименование должности	подпись	инициалы, фамилия
-------------------------------	---------	-------------------

М.П.



Сооружение							
вид объекта недвижимости							
Лист № 28 раздела 5.1		Всего листов раздела 5.1: 104		Всего разделов: 4		Всего листов выписки: 112	
01.08.2022г. № КУВИ-001/2022-129771082							
Кадастровый номер:				59:01:0000000:51708			
10	516860.22	2224427.17	-	0.1	данные отсутствуют	данные отсутствуют	
11	516837.15	2224431.81	-	0.1	данные отсутствуют	данные отсутствуют	
12	516822.32	2224434.44	-	0.1	данные отсутствуют	данные отсутствуют	
1	516942.49	2224394.38	-	0.1	данные отсутствуют	данные отсутствуют	
2	516931.82	2224372.71	-	0.1	данные отсутствуют	данные отсутствуют	
3	516969.41	2224308.45	-	0.1	данные отсутствуют	данные отсутствуют	
4	516988.01	2224269.87	-	0.1	данные отсутствуют	данные отсутствуют	
5	517008.23	2224259.95	-	0.1	данные отсутствуют	данные отсутствуют	
6	517038.74	2224321.3	-	0.1	данные отсутствуют	данные отсутствуют	
7	517042.08	2224319.81	-	0.1	данные отсутствуют	данные отсутствуют	
1	516923.2	2224375.96	-	0.1	данные отсутствуют	данные отсутствуют	
2	516931.82	2224372.71	-	0.1	данные отсутствуют	данные отсутствуют	
3	516926.87	2224361.43	-	0.1	данные отсутствуют	данные отсутствуют	
1	517008.23	2224259.95	-	0.1	данные отсутствуют	данные отсутствуют	
2	516969.01	2224173.66	-	0.1	данные отсутствуют	данные отсутствуют	
3	517011.6	2224153.5	-	0.1	данные отсутствуют	данные отсутствуют	
4	517056.17	2224132.41	-	0.1	данные отсутствуют	данные отсутствуют	
5	517024.88	2224064.6	-	0.1	данные отсутствуют	данные отсутствуют	

полное наименование должности	подпись	инициалы, фамилия
-------------------------------	---------	-------------------

М.П.

Сооружение							
вид объекта недвижимости							
Лист № 29 раздела 5.1		Всего листов раздела 5.1: 104		Всего разделов: 4		Всего листов выписки: 112	
01.08.2022г. № КУВИ-001/2022-129771082							
Кадастровый номер:				59:01:0000000:51708			
6	517069.11	2224042.04	-	0.1	данные отсутствуют	данные отсутствуют	
7	517086.44	2224036.1	-	0.1	данные отсутствуют	данные отсутствуют	
8	517183.61	2224036.55	-	0.1	данные отсутствуют	данные отсутствуют	
9	517185.71	2224060.81	-	0.1	данные отсутствуют	данные отсутствуют	
1	517012.16	2224151.02	-	0.1	данные отсутствуют	данные отсутствуют	
2	517011.6	2224153.5	-	0.1	данные отсутствуют	данные отсутствуют	
3	517011.24	2224149.07	-	0.1	данные отсутствуют	данные отсутствуют	
1	517024.88	2224064.6	-	0.1	данные отсутствуют	данные отсутствуют	
2	517011.96	2224036.63	-	0.1	данные отсутствуют	данные отсутствуют	
3	516990.99	2223990.23	-	0.1	данные отсутствуют	данные отсутствуют	
4	516943.07	2224008.63	-	0.1	данные отсутствуют	данные отсутствуют	
5	516918.62	2224018.2	-	0.1	данные отсутствуют	данные отсутствуют	
6	516912.13	2224004.34	-	0.1	данные отсутствуют	данные отсутствуют	
1	516943.07	2224008.63	-	0.1	данные отсутствуют	данные отсутствуют	
2	516956.89	2224044.12	-	0.1	данные отсутствуют	данные отсутствуют	
3	516960.52	2224051.23	-	0.1	данные отсутствуют	данные отсутствуют	
1	516519.46	2224870.88	-	0.1	данные отсутствуют	данные отсутствуют	
2	516519.92	2224880.72	-	0.1	данные отсутствуют	данные отсутствуют	

полное наименование должности	подпись	инициалы, фамилия
-------------------------------	---------	-------------------

М.П.

Сооружение							
вид объекта недвижимости							
Лист № 30 раздела 5.1		Всего листов раздела 5.1: 104		Всего разделов: 4		Всего листов выписки: 112	
01.08.2022г. № КУВИ-001/2022-129771082							
Кадастровый номер:				59:01:0000000:51708			
3	516521.51	2224878.17	-	0.1	данные отсутствуют	данные отсутствуют	
1	516358.84	2224950.38	-	0.1	данные отсутствуют	данные отсутствуют	
2	516358.63	2224950.48	-	0.1	данные отсутствуют	данные отсутствуют	
3	516358.63	2224956.28	-	0.1	данные отсутствуют	данные отсутствуют	
4	516362.24	2224949.16	-	0.1	данные отсутствуют	данные отсутствуют	
1	516435.38	2224923.18	-	0.1	данные отсутствуют	данные отсутствуют	
2	516455.8	2224964.75	-	0.1	данные отсутствуют	данные отсутствуют	
3	516468.19	2224992.52	-	0.1	данные отсутствуют	данные отсутствуют	
4	516473.47	2224988.52	-	0.1	данные отсутствуют	данные отсутствуют	
1	516460.71	2224956.56	-	0.1	данные отсутствуют	данные отсутствуют	
2	516455.8	2224964.75	-	0.1	данные отсутствуют	данные отсутствуют	
3	516465.12	2224968.32	-	0.1	данные отсутствуют	данные отсутствуют	
1	516358.63	2224956.28	-	0.1	данные отсутствуют	данные отсутствуют	
2	516387.7	2225023.12	-	0.1	данные отсутствуют	данные отсутствуют	
3	516401.97	2225048.99	-	0.1	данные отсутствуют	данные отсутствуют	
4	516383.78	2225055.77	-	0.1	данные отсутствуют	данные отсутствуют	
5	516381.63	2225063.79	-	0.1	данные отсутствуют	данные отсутствуют	
1	516350.98	2224923.69	-	0.1	данные отсутствуют	данные отсутствуют	

полное наименование должности	подпись	инициалы, фамилия
-------------------------------	---------	-------------------

М.П.

Сооружение							
вид объекта недвижимости							
Лист № 31 раздела 5.1		Всего листов раздела 5.1: 104		Всего разделов: 4		Всего листов выписки: 112	
01.08.2022г. № КУВИ-001/2022-129771082							
Кадастровый номер:				59:01:0000000:51708			
2	516337.51	2224915.23	-	0.1	данные отсутствуют	данные отсутствуют	
3	516341.6	2224906.04	-	0.1	данные отсутствуют	данные отсутствуют	
1	516329.12	2224877.62	-	0.1	данные отсутствуют	данные отсутствуют	
2	516319.06	2224876.16	-	0.1	данные отсутствуют	данные отсутствуют	
3	516325.35	2224870	-	0.1	данные отсутствуют	данные отсутствуют	
1	516435.38	2224923.18	-	0.1	данные отсутствуют	данные отсутствуют	
2	516403.6	2224842.98	-	0.1	данные отсутствуют	данные отсутствуют	
3	516390.16	2224782.21	-	0.1	данные отсутствуют	данные отсутствуют	
4	516378.71	2224723.18	-	0.1	данные отсутствуют	данные отсутствуют	
5	516371.54	2224662.07	-	0.1	данные отсутствуют	данные отсутствуют	
6	516361.97	2224603.36	-	0.1	данные отсутствуют	данные отсутствуют	
7	516343.32	2224523.45	-	0.1	данные отсутствуют	данные отсутствуют	
8	516310.92	2224532.39	-	0.1	данные отсутствуют	данные отсутствуют	
9	516309.79	2224527.82	-	0.1	данные отсутствуют	данные отсутствуют	
1	516365.72	2224592.34	-	0.1	данные отсутствуют	данные отсутствуют	
2	516361.97	2224603.36	-	0.1	данные отсутствуют	данные отсутствуют	
3	516368.25	2224597.62	-	0.1	данные отсутствуют	данные отсутствуют	
1	516361.97	2224603.36	-	0.1	данные отсутствуют	данные отсутствуют	

полное наименование должности	подпись	инициалы, фамилия
-------------------------------	---------	-------------------

М.П.

Сооружение							
вид объекта недвижимости							
Лист № 32 раздела 5.1		Всего листов раздела 5.1: 104		Всего разделов: 4		Всего листов выписки: 112	
01.08.2022г. № КУВИ-001/2022-129771082							
Кадастровый номер:				59:01:0000000:51708			
2	516397.57	2224596.19	-	0.1	данные отсутствуют	данные отсутствуют	
3	516449.43	2224583.08	-	0.1	данные отсутствуют	данные отсутствуют	
4	516463.54	2224601.04	-	0.1	данные отсутствуют	данные отсутствуют	
5	516454.93	2224609.42	-	0.1	данные отсутствуют	данные отсутствуют	
1	516472.22	2224594.24	-	0.1	данные отсутствуют	данные отсутствуют	
2	516463.54	2224601.04	-	0.1	данные отсутствуют	данные отсутствуют	
3	516461.69	2224620.42	-	0.1	данные отсутствуют	данные отсутствуют	
1	516453.44	2224583.09	-	0.1	данные отсутствуют	данные отсутствуют	
2	516449.43	2224583.08	-	0.1	данные отсутствуют	данные отсутствуют	
3	516457.77	2224576.31	-	0.1	данные отсутствуют	данные отсутствуют	
1	516449.43	2224583.08	-	0.1	данные отсутствуют	данные отсутствуют	
2	516438.19	2224568.7	-	0.1	данные отсутствуют	данные отсутствуют	
3	516396.11	2224517.65	-	0.1	данные отсутствуют	данные отсутствуют	
4	516360.11	2224472.61	-	0.1	данные отсутствуют	данные отсутствуют	
5	516367.95	2224465.71	-	0.1	данные отсутствуют	данные отсутствуют	
1	516396.74	2224507.4	-	0.1	данные отсутствуют	данные отсутствуют	
2	516396.11	2224517.65	-	0.1	данные отсутствуют	данные отсутствуют	
3	516413.7	2224521.47	-	0.1	данные отсутствуют	данные отсутствуют	

полное наименование должности	подпись	инициалы, фамилия
-------------------------------	---------	-------------------

М.П.

Сооружение							
вид объекта недвижимости							
Лист № 33 раздела 5.1		Всего листов раздела 5.1: 104		Всего разделов: 4		Всего листов выписки: 112	
01.08.2022г. № КУВИ-001/2022-129771082							
Кадастровый номер:				59:01:0000000:51708			
1	516371.54	2224662.07	-	0.1	данные отсутствуют	данные отсутствуют	
2	516414.6	2224653.45	-	0.1	данные отсутствуют	данные отсутствуют	
3	516425.46	2224659.1	-	0.1	данные отсутствуют	данные отсутствуют	
1	516475.55	2224693.07	-	0.1	данные отсутствуют	данные отсутствуют	
2	516470.92	2224704.58	-	0.1	данные отсутствуют	данные отсутствуют	
3	516464.87	2224698.16	-	0.1	данные отсутствуют	данные отсутствуют	
1	516385.38	2224726.28	-	0.1	данные отсутствуют	данные отсутствуют	
2	516378.71	2224723.18	-	0.1	данные отсутствуют	данные отсутствуют	
3	516404.83	2224715.93	-	0.1	данные отсутствуют	данные отсутствуют	
4	516430.7	2224711.14	-	0.1	данные отсутствуют	данные отсутствуют	
5	516470.92	2224704.58	-	0.1	данные отсутствуют	данные отсутствуют	
6	516479.62	2224711.93	-	0.1	данные отсутствуют	данные отсутствуют	
1	516408.53	2224721.5	-	0.1	данные отсутствуют	данные отсутствуют	
2	516404.83	2224715.93	-	0.1	данные отсутствуют	данные отсутствуют	
3	516405.75	2224719.76	-	0.1	данные отсутствуют	данные отсутствуют	
1	516390.16	2224782.21	-	0.1	данные отсутствуют	данные отсутствуют	
2	516442.69	2224770.59	-	0.1	данные отсутствуют	данные отсутствуют	
3	516488.38	2224761.61	-	0.1	данные отсутствуют	данные отсутствуют	

полное наименование должности	подпись	инициалы, фамилия
-------------------------------	---------	-------------------

М.П.

Сооружение							
вид объекта недвижимости							
Лист № 34 раздела 5.1		Всего листов раздела 5.1: 104		Всего разделов: 4		Всего листов выписки: 112	
01.08.2022г. № КУВИ-001/2022-129771082							
Кадастровый номер:				59:01:0000000:51708			
4	516543.09	2224751.74	-	0.1	данные отсутствуют	данные отсутствуют	
5	516543.75	2224743.16	-	0.1	данные отсутствуют	данные отсутствуют	
1	516494.66	2224768.07	-	0.1	данные отсутствуют	данные отсутствуют	
2	516488.38	2224761.61	-	0.1	данные отсутствуют	данные отсутствуют	
3	516475.76	2224770.54	-	0.1	данные отсутствуют	данные отсутствуют	
1	516440.85	2224761.48	-	0.1	данные отсутствуют	данные отсутствуют	
2	516442.69	2224770.59	-	0.1	данные отсутствуют	данные отсутствуют	
3	516419.13	2224765.39	-	0.1	данные отсутствуют	данные отсутствуют	
1	516557.97	2224815.48	-	0.1	данные отсутствуют	данные отсутствуют	
2	516555.77	2224809.82	-	0.1	данные отсутствуют	данные отсутствуют	
3	516486.54	2224823.77	-	0.1	данные отсутствуют	данные отсутствуют	
4	516447.87	2224830.71	-	0.1	данные отсутствуют	данные отсутствуют	
5	516403.6	2224842.98	-	0.1	данные отсутствуют	данные отсутствуют	
1	516448.68	2224833.6	-	0.1	данные отсутствуют	данные отсутствуют	
2	516447.87	2224830.71	-	0.1	данные отсутствуют	данные отсутствуют	
3	516452.99	2224836.75	-	0.1	данные отсутствуют	данные отсутствуют	
1	516084.72	2224808.56	-	0.1	данные отсутствуют	данные отсутствуют	
2	516061.49	2224766.1	-	0.1	данные отсутствуют	данные отсутствуют	

полное наименование должности	подпись	инициалы, фамилия
-------------------------------	---------	-------------------

М.П.

Сооружение							
вид объекта недвижимости							
Лист № 35 раздела 5.1		Всего листов раздела 5.1: 104		Всего разделов: 4		Всего листов выписки: 112	
01.08.2022г. № КУВИ-001/2022-129771082							
Кадастровый номер:				59:01:0000000:51708			
3	516040.86	2224727.78	-	0.1	данные отсутствуют	данные отсутствуют	
4	516029.15	2224707.39	-	0.1	данные отсутствуют	данные отсутствуют	
5	516006.43	2224663.39	-	0.1	данные отсутствуют	данные отсутствуют	
6	515987.86	2224625.75	-	0.1	данные отсутствуют	данные отсутствуют	
7	515994.74	2224614.42	-	0.1	данные отсутствуют	данные отсутствуют	
1	516014.12	2224653.36	-	0.1	данные отсутствуют	данные отсутствуют	
2	516006.43	2224663.39	-	0.1	данные отсутствуют	данные отсутствуют	
3	516008.26	2224662.59	-	0.1	данные отсутствуют	данные отсутствуют	
1	516153.02	2224774.49	-	0.1	данные отсутствуют	данные отсутствуют	
2	516127.38	2224725.17	-	0.1	данные отсутствуют	данные отсутствуют	
3	516103.17	2224677.84	-	0.1	данные отсутствуют	данные отсутствуют	
4	516083.65	2224642.47	-	0.1	данные отсутствуют	данные отсутствуют	
5	516064.76	2224601.55	-	0.1	данные отсутствуют	данные отсутствуют	
6	516049.14	2224575.32	-	0.1	данные отсутствуют	данные отсутствуют	
7	516054.23	2224566.62	-	0.1	данные отсутствуют	данные отсутствуют	
1	516192.42	2224748.56	-	0.1	данные отсутствуют	данные отсутствуют	
2	516187.79	2224756.08	-	0.1	данные отсутствуют	данные отсутствуют	
3	516199.07	2224756.69	-	0.1	данные отсутствуют	данные отсутствуют	

полное наименование должности	подпись	инициалы, фамилия
-------------------------------	---------	-------------------

М.П.



Сооружение							
вид объекта недвижимости							
Лист № 36 раздела 5.1		Всего листов раздела 5.1: 104		Всего разделов: 4		Всего листов выписки: 112	
01.08.2022г. № КУВИ-001/2022-129771082							
Кадастровый номер:				59:01:0000000:51708			
1	516147.96	2224662.92	-	0.1	данные отсутствуют	данные отсутствуют	
2	516141.8	2224665.9	-	0.1	данные отсутствуют	данные отсутствуют	
3	516187.79	2224756.08	-	0.1	данные отсутствуют	данные отсутствуют	
4	516153.02	2224774.49	-	0.1	данные отсутствуют	данные отсутствуют	
1	516278.11	2224783.69	-	0.1	данные отсутствуют	данные отсутствуют	
2	516263.23	2224751.66	-	0.1	данные отсутствуют	данные отсутствуют	
3	516344.57	2224727.14	-	0.1	данные отсутствуют	данные отсутствуют	
4	516316.43	2224672.06	-	0.1	данные отсутствуют	данные отсутствуют	
5	516299.06	2224641.27	-	0.1	данные отсутствуют	данные отсутствуют	
6	516289.55	2224624.98	-	0.1	данные отсутствуют	данные отсутствуют	
7	516257.36	2224572.61	-	0.1	данные отсутствуют	данные отсутствуют	
8	516233.21	2224530.55	-	0.1	данные отсутствуют	данные отсутствуют	
9	516200.33	2224472.85	-	0.1	данные отсутствуют	данные отсутствуют	
10	516224.52	2224463.07	-	0.1	данные отсутствуют	данные отсутствуют	
11	516231.9	2224470.8	-	0.1	данные отсутствуют	данные отсутствуют	
1	516246.72	2224692.72	-	0.1	данные отсутствуют	данные отсутствуют	
2	516242.68	2224701.31	-	0.1	данные отсутствуют	данные отсутствуют	
3	516249.63	2224701.58	-	0.1	данные отсутствуют	данные отсутствуют	

полное наименование должности	подпись	инициалы, фамилия
-------------------------------	---------	-------------------

М.П.

Сооружение							
вид объекта недвижимости							
Лист № 37 раздела 5.1		Всего листов раздела 5.1: 104		Всего разделов: 4		Всего листов выписки: 112	
01.08.2022г. № КУВИ-001/2022-129771082							
Кадастровый номер:				59:01:0000000:51708			
1	516263.23	2224751.66	-	0.1	данные отсутствуют	данные отсутствуют	
2	516242.68	2224701.31	-	0.1	данные отсутствуют	данные отсутствуют	
3	516217.96	2224653.91	-	0.1	данные отсутствуют	данные отсутствуют	
4	516156.03	2224552.32	-	0.1	данные отсутствуют	данные отсутствуют	
5	516124.52	2224501.68	-	0.1	данные отсутствуют	данные отсутствуют	
6	516153.82	2224484.3	-	0.1	данные отсутствуют	данные отсутствуют	
7	516163.24	2224491.93	-	0.1	данные отсутствуют	данные отсутствуют	
1	517325.04	2224856.44	-	0.1	данные отсутствуют	данные отсутствуют	
2	517325.72	2224853.42	-	0.1	данные отсутствуют	данные отсутствуют	
1	517347.92	2224845.28	-	0.1	данные отсутствуют	данные отсутствуют	
2	517356.46	2224857.13	-	0.1	данные отсутствуют	данные отсутствуют	
1	517425.2	2224852.09	-	0.1	данные отсутствуют	данные отсутствуют	
2	517431.26	2224860.16	-	0.1	данные отсутствуют	данные отсутствуют	
1	517456.43	2224826.85	-	0.1	данные отсутствуют	данные отсутствуют	
2	517464.28	2224835.97	-	0.1	данные отсутствуют	данные отсутствуют	
1	517462.27	2224804.57	-	0.1	данные отсутствуют	данные отсутствуют	
2	517459.41	2224806.17	-	0.1	данные отсутствуют	данные отсутствуют	
1	517329.88	2224773.37	-	0.1	данные отсутствуют	данные отсутствуют	

полное наименование должности	подпись	инициалы, фамилия
-------------------------------	---------	-------------------

М.П.

Сооружение							
вид объекта недвижимости							
Лист № 38 раздела 5.1		Всего листов раздела 5.1: 104		Всего разделов: 4		Всего листов выписки: 112	
01.08.2022г. № КУВИ-001/2022-129771082							
Кадастровый номер:				59:01:0000000:51708			
2	517336.16	2224783.22	-	0.1	данные отсутствуют	данные отсутствуют	
1	517288.02	2224477.6	-	0.1	данные отсутствуют	данные отсутствуют	
2	517295.75	2224474.55	-	0.1	данные отсутствуют	данные отсутствуют	
1	517231.88	2224515.89	-	0.1	данные отсутствуют	данные отсутствуют	
2	517231.11	2224512.39	-	0.1	данные отсутствуют	данные отсутствуют	
1	517137.88	2224555.79	-	0.1	данные отсутствуют	данные отсутствуют	
2	517142.49	2224562.86	-	0.1	данные отсутствуют	данные отсутствуют	
1	517071.28	2224582.2	-	0.1	данные отсутствуют	данные отсутствуют	
2	517070.6	2224590.05	-	0.1	данные отсутствуют	данные отсутствуют	
1	516984.58	2224622.38	-	0.1	данные отсутствуют	данные отсутствуют	
2	516986.44	2224626.64	-	0.1	данные отсутствуют	данные отсутствуют	
1	517086.44	2224036.1	-	0.1	данные отсутствуют	данные отсутствуют	
2	517104.69	2224052.37	-	0.1	данные отсутствуют	данные отсутствуют	
1	517069.11	2224042.04	-	0.1	данные отсутствуют	данные отсутствуют	
2	517070.34	2224044.95	-	0.1	данные отсутствуют	данные отсутствуют	
1	517024.88	2224064.6	-	0.1	данные отсутствуют	данные отсутствуют	
2	517027.88	2224064.82	-	0.1	данные отсутствуют	данные отсутствуют	
1	517011.96	2224036.63	-	0.1	данные отсутствуют	данные отсутствуют	

полное наименование должности	подпись	инициалы, фамилия
-------------------------------	---------	-------------------

М.П.

Сооружение							
вид объекта недвижимости							
Лист № 39 раздела 5.1		Всего листов раздела 5.1: 104		Всего разделов: 4		Всего листов выписки: 112	
01.08.2022г. № КУВИ-001/2022-129771082							
Кадастровый номер:				59:01:0000000:51708			
2	517021.46	2224032.29	-	0.1	данные отсутствуют	данные отсутствуют	
1	516988.01	2224269.87	-	0.1	данные отсутствуют	данные отсутствуют	
2	516988.87	2224265.35	-	0.1	данные отсутствуют	данные отсутствуют	
1	516969.41	2224308.45	-	0.1	данные отсутствуют	данные отсутствуют	
2	516965.65	2224303.43	-	0.1	данные отсутствуют	данные отсутствуют	
1	516931.82	2224372.71	-	0.1	данные отсутствуют	данные отсутствуют	
2	516943.38	2224378.59	-	0.1	данные отсутствуют	данные отсутствуют	
1	516860.22	2224427.17	-	0.1	данные отсутствуют	данные отсутствуют	
2	516852.37	2224410.63	-	0.1	данные отсутствуют	данные отсутствуют	
1	516971.17	2224444.68	-	0.1	данные отсутствуют	данные отсутствуют	
2	516972.03	2224438.57	-	0.1	данные отсутствуют	данные отсутствуют	
1	516963.48	2224437.71	-	0.1	данные отсутствуют	данные отсутствуют	
2	516964.5	2224436.12	-	0.1	данные отсутствуют	данные отсутствуют	
1	516991.11	2224464.99	-	0.1	данные отсутствуют	данные отсутствуют	
2	516995.7	2224465.22	-	0.1	данные отсутствуют	данные отсутствуют	
1	516672.96	2224790.39	-	0.1	данные отсутствуют	данные отсутствуют	
2	516653.52	2224767.54	-	0.1	данные отсутствуют	данные отсутствуют	
1	516608.55	2224829.14	-	0.1	данные отсутствуют	данные отсутствуют	

полное наименование должности	подпись	инициалы, фамилия
-------------------------------	---------	-------------------

М.П.

Сооружение							
вид объекта недвижимости							
Лист № 40 раздела 5.1		Всего листов раздела 5.1: 104		Всего разделов: 4		Всего листов выписки: 112	
01.08.2022г. № КУВИ-001/2022-129771082							
Кадастровый номер:				59:01:0000000:51708			
2	516608.77	2224817.52	-	0.1	данные отсутствуют	данные отсутствуют	
1	516554.39	2224860.8	-	0.1	данные отсутствуют	данные отсутствуют	
2	516553.92	2224871.58	-	0.1	данные отсутствуют	данные отсутствуют	
1	516492.99	2224895.25	-	0.1	данные отсутствуют	данные отсутствуют	
2	516490.83	2224912.07	-	0.1	данные отсутствуют	данные отсутствуют	
1	516443.37	2224908.24	-	0.1	данные отсутствуют	данные отсутствуют	
2	516448.1	2224916.95	-	0.1	данные отсутствуют	данные отсутствуют	
1	516358.63	2224956.28	-	0.1	данные отсутствуют	данные отсутствуют	
2	516343.42	2224957.02	-	0.1	данные отсутствуют	данные отсутствуют	
1	516387.7	2225023.12	-	0.1	данные отсутствуют	данные отсутствуют	
2	516377.14	2225028.4	-	0.1	данные отсутствуют	данные отсутствуют	
1	516447.87	2224830.71	-	0.1	данные отсутствуют	данные отсутствуют	
2	516454.12	2224819.92	-	0.1	данные отсутствуют	данные отсутствуют	
1	516486.54	2224823.77	-	0.1	данные отсутствуют	данные отсутствуют	
2	516486.49	2224813.62	-	0.1	данные отсутствуют	данные отсутствуют	
1	516487.46	2224828.3	-	0.1	данные отсутствуют	данные отсутствуют	
2	516486.54	2224823.77	-	0.1	данные отсутствуют	данные отсутствуют	
1	516545.68	2224757.59	-	0.1	данные отсутствуют	данные отсутствуют	

полное наименование должности	подпись	инициалы, фамилия
-------------------------------	---------	-------------------

М.П.

Сооружение							
вид объекта недвижимости							
Лист № 41 раздела 5.1		Всего листов раздела 5.1: 104		Всего разделов: 4		Всего листов выписки: 112	
01.08.2022г. № КУВИ-001/2022-129771082							
Кадастровый номер:				59:01:0000000:51708			
2	516543.09	2224751.74	-	0.1	данные отсутствуют	данные отсутствуют	
1	516543.09	2224751.74	-	0.1	данные отсутствуют	данные отсутствуют	
2	516542.32	2224754.83	-	0.1	данные отсутствуют	данные отсутствуют	
1	516390.16	2224782.21	-	0.1	данные отсутствуют	данные отсутствуют	
2	516397.62	2224766.88	-	0.1	данные отсутствуют	данные отсутствуют	
1	516430.7	2224711.14	-	0.1	данные отсутствуют	данные отсутствуют	
2	516428.44	2224701.65	-	0.1	данные отсутствуют	данные отсутствуют	
1	516414.6	2224653.45	-	0.1	данные отсутствуют	данные отсутствуют	
2	516408.29	2224647.68	-	0.1	данные отсутствуют	данные отсутствуют	
1	516397.57	2224596.19	-	0.1	данные отсутствуют	данные отсутствуют	
2	516400.23	2224601.51	-	0.1	данные отсутствуют	данные отсутствуют	
1	516343.32	2224523.45	-	0.1	данные отсутствуют	данные отсутствуют	
2	516351.76	2224521.46	-	0.1	данные отсутствуют	данные отсутствуют	
1	516386.47	2224525.58	-	0.1	данные отсутствуют	данные отсутствуют	
2	516396.11	2224517.65	-	0.1	данные отсутствуют	данные отсутствуют	
1	516438.19	2224568.7	-	0.1	данные отсутствуют	данные отсутствуют	
2	516430.85	2224543.23	-	0.1	данные отсутствуют	данные отсутствуют	
1	516445.34	2224562.24	-	0.1	данные отсутствуют	данные отсутствуют	

полное наименование должности	подпись	инициалы, фамилия
-------------------------------	---------	-------------------

М.П.

Сооружение							
вид объекта недвижимости							
Лист № 42 раздела 5.1		Всего листов раздела 5.1: 104		Всего разделов: 4		Всего листов выписки: 112	
01.08.2022г. № КУВИ-001/2022-129771082							
Кадастровый номер:				59:01:0000000:51708			
2	516438.19	2224568.7	-	0.1	данные отсутствуют	данные отсутствуют	
1	516438.19	2224568.7	-	0.1	данные отсутствуют	данные отсутствуют	
2	516424.71	2224572.8	-	0.1	данные отсутствуют	данные отсутствуют	
1	516360.11	2224472.61	-	0.1	данные отсутствуют	данные отсутствуют	
2	516380.23	2224481.78	-	0.1	данные отсутствуют	данные отсутствуют	
1	515767.49	2224934.8	-	0.1	данные отсутствуют	данные отсутствуют	
2	515747.08	2224943.69	-	0.1	данные отсутствуют	данные отсутствуют	
1	516449.43	2224583.08	-	0.1	данные отсутствуют	данные отсутствуют	
2	516449.61	2224579.08	-	0.1	данные отсутствуют	данные отсутствуют	
1	516040.86	2224727.78	-	0.1	данные отсутствуют	данные отсутствуют	
2	516049.16	2224723.59	-	0.1	данные отсутствуют	данные отсутствуют	
1	516021.17	2224667.43	-	0.1	данные отсутствуют	данные отсутствуют	
2	516006.43	2224663.39	-	0.1	данные отсутствуют	данные отсутствуют	
1	516029.15	2224707.39	-	0.1	данные отсутствуют	данные отсутствуют	
2	516038.43	2224702.83	-	0.1	данные отсутствуют	данные отсутствуют	
1	516049.14	2224575.32	-	0.1	данные отсутствуют	данные отсутствуют	
2	516041.82	2224578.87	-	0.1	данные отсутствуют	данные отсутствуют	
1	516302.49	2224840.8	-	0.1	данные отсутствуют	данные отсутствуют	

полное наименование должности	подпись	инициалы, фамилия
-------------------------------	---------	-------------------

М.П.

Сооружение							
вид объекта недвижимости							
Лист № 43 раздела 5.1		Всего листов раздела 5.1: 104		Всего разделов: 4		Всего листов выписки: 112	
01.08.2022г. № КУВИ-001/2022-129771082							
Кадастровый номер:				59:01:0000000:51708			
2	516292.05	2224846.58	-	0.1	данные отсутствуют	данные отсутствуют	
1	516238.19	2224524.94	-	0.1	данные отсутствуют	данные отсутствуют	
2	516233.21	2224530.55	-	0.1	данные отсутствуют	данные отсутствуют	
1	516233.21	2224530.55	-	0.1	данные отсутствуют	данные отсутствуют	
2	516229.32	2224534.7	-	0.1	данные отсутствуют	данные отсутствуют	
1	516257.36	2224572.61	-	0.1	данные отсутствуют	данные отсутствуют	
2	516263.61	2224569.11	-	0.1	данные отсутствуют	данные отсутствуют	
1	516289.55	2224624.98	-	0.1	данные отсутствуют	данные отсутствуют	
2	516282.39	2224629.3	-	0.1	данные отсутствуют	данные отсутствуют	
1	516299.06	2224641.27	-	0.1	данные отсутствуют	данные отсутствуют	
2	516291.34	2224646.07	-	0.1	данные отсутствуют	данные отсутствуют	
1	516064.76	2224601.55	-	0.1	данные отсутствуют	данные отсутствуют	
2	516070.44	2224597.39	-	0.1	данные отсутствуют	данные отсутствуют	
1	516083.65	2224642.47	-	0.1	данные отсутствуют	данные отсутствуют	
2	516066.68	2224637.51	-	0.1	данные отсутствуют	данные отсутствуют	
1	516083.65	2224642.47	-	0.1	данные отсутствуют	данные отсутствуют	
2	516075.09	2224654.51	-	0.1	данные отсутствуют	данные отсутствуют	
1	516103.17	2224677.84	-	0.1	данные отсутствуют	данные отсутствуют	

полное наименование должности	подпись	инициалы, фамилия
-------------------------------	---------	-------------------

М.П.



Сооружение							
вид объекта недвижимости							
Лист № 44 раздела 5.1		Всего листов раздела 5.1: 104		Всего разделов: 4		Всего листов выписки: 112	
01.08.2022г. № КУВИ-001/2022-129771082							
Кадастровый номер:				59:01:0000000:51708			
2	516093.59	2224690.28	-	0.1	данные отсутствуют	данные отсутствуют	
1	516103.17	2224677.84	-	0.1	данные отсутствуют	данные отсутствуют	
2	516109.82	2224672.85	-	0.1	данные отсутствуют	данные отсутствуют	
1	516127.38	2224725.17	-	0.1	данные отсутствуют	данные отсутствуют	
2	516134.3	2224721.78	-	0.1	данные отсутствуют	данные отсутствуют	
1	516066.17	2224757.51	-	0.1	данные отсутствуют	данные отсутствуют	
2	516061.49	2224766.1	-	0.1	данные отсутствуют	данные отсутствуют	
1	516061.49	2224766.1	-	0.1	данные отсутствуют	данные отсутствуют	
2	516073.17	2224770.99	-	0.1	данные отсутствуют	данные отсутствуют	
1	516265.47	2224786.87	-	0.1	данные отсутствуют	данные отсутствуют	
2	516271.93	2224790.94	-	0.1	данные отсутствуют	данные отсутствуют	
1	516153.02	2224774.49	-	0.1	данные отсутствуют	данные отсутствуют	
2	516135.31	2224772.59	-	0.1	данные отсутствуют	данные отсутствуют	
1	516271.93	2224790.94	-	0.1	данные отсутствуют	данные отсутствуют	
2	516272.11	2224801.97	-	0.1	данные отсутствуют	данные отсутствуют	
1	516278.11	2224783.69	-	0.1	данные отсутствуют	данные отсутствуют	
2	516286.16	2224777.82	-	0.1	данные отсутствуют	данные отсутствуют	
1	516316.43	2224672.06	-	0.1	данные отсутствуют	данные отсутствуют	

полное наименование должности	подпись	инициалы, фамилия
-------------------------------	---------	-------------------

М.П.

Сооружение							
вид объекта недвижимости							
Лист № 45 раздела 5.1		Всего листов раздела 5.1: 104		Всего разделов: 4		Всего листов выписки: 112	
01.08.2022г. № КУВИ-001/2022-129771082							
Кадастровый номер:				59:01:0000000:51708			
2	516309.03	2224675.89	-	0.1	данные отсутствуют	данные отсутствуют	
1	516217.96	2224653.91	-	0.1	данные отсутствуют	данные отсутствуют	
2	516207.64	2224659.36	-	0.1	данные отсутствуют	данные отсутствуют	
1	516156.03	2224552.32	-	0.1	данные отсутствуют	данные отсутствуют	
2	516140.66	2224548.42	-	0.1	данные отсутствуют	данные отсутствуют	
1	516156.03	2224552.32	-	0.1	данные отсутствуют	данные отсутствуют	
2	516163.92	2224548.97	-	0.1	данные отсутствуют	данные отсутствуют	
1	516124.52	2224501.68	-	0.1	данные отсутствуют	данные отсутствуют	
2	516142.04	2224504.47	-	0.1	данные отсутствуют	данные отсутствуют	
1	516319.06	2224876.16	-	0.1	данные отсутствуют	данные отсутствуют	
2	516320.67	2224877.3	-	0.1	данные отсутствуют	данные отсутствуют	
1	516263.23	2224751.66	-	0.1	данные отсутствуют	данные отсутствуют	
2	516264.47	2224747.51	-	0.1	данные отсутствуют	данные отсутствуют	
1	516316.43	2224672.06	-	0.1	данные отсутствуют	данные отсутствуют	
2	516317.9	2224671.3	-	0.1	данные отсутствуют	данные отсутствуют	
1	516543.09	2224751.74	-	0.1	данные отсутствуют	данные отсутствуют	
2	516525.34	2224761.87	-	0.1	данные отсутствуют	данные отсутствуют	
1	516084.72	2224808.56	-	0.1	данные отсутствуют	данные отсутствуют	

полное наименование должности	подпись	инициалы, фамилия
-------------------------------	---------	-------------------

М.П.

Сооружение							
вид объекта недвижимости							
Лист № 46 раздела 5.1		Всего листов раздела 5.1: 104		Всего разделов: 4		Всего листов выписки: 112	
01.08.2022г. № КУВИ-001/2022-129771082							
Кадастровый номер:				59:01:0000000:51708			
2	516085.36	2224806.66	-	0.1	данные отсутствуют	данные отсутствуют	
1	517378.8	2224688.31	-	0.1	данные отсутствуют	данные отсутствуют	
2	517381.18	2224670.56	-	0.1	данные отсутствуют	данные отсутствуют	
1	512416.64	2225592.43	-	0.1	данные отсутствуют	данные отсутствуют	
2	512460.71	2225529.25	-	0.1	данные отсутствуют	данные отсутствуют	
3	512523.73	2225454.11	-	0.1	данные отсутствуют	данные отсутствуют	
4	512624	2225373.35	-	0.1	данные отсутствуют	данные отсутствуют	
5	512606.66	2225355.28	-	0.1	данные отсутствуют	данные отсутствуют	
6	512517.12	2225279.26	-	0.1	данные отсутствуют	данные отсутствуют	
7	512603.64	2225200.51	-	0.1	данные отсутствуют	данные отсутствуют	
8	512660.02	2225145.17	-	0.1	данные отсутствуют	данные отсутствуют	
9	512701.81	2225137.99	-	0.1	данные отсутствуют	данные отсутствуют	
10	512823.94	2225111.64	-	0.1	данные отсутствуют	данные отсутствуют	
11	512957.68	2225118.19	-	0.1	данные отсутствуют	данные отсутствуют	
12	513093.89	2225121.38	-	0.1	данные отсутствуют	данные отсутствуют	
13	513329.18	2225126.88	-	0.1	данные отсутствуют	данные отсутствуют	
14	513420.48	2225135.21	-	0.1	данные отсутствуют	данные отсутствуют	
15	513564.24	2225130.26	-	0.1	данные отсутствуют	данные отсутствуют	

полное наименование должности	подпись	инициалы, фамилия
-------------------------------	---------	-------------------

М.П.

Сооружение							
вид объекта недвижимости							
Лист № 47 раздела 5.1		Всего листов раздела 5.1: 104		Всего разделов: 4		Всего листов выписки: 112	
01.08.2022г. № КУВИ-001/2022-129771082							
Кадастровый номер:				59:01:0000000:51708			
16	513581.37	2225110.88	-	0.1	данные отсутствуют	данные отсутствуют	
17	513610.28	2225113.63	-	0.1	данные отсутствуют	данные отсутствуют	
18	513643.89	2225117.41	-	0.1	данные отсутствуют	данные отсутствуют	
19	513751.49	2225142.83	-	0.1	данные отсутствуют	данные отсутствуют	
20	513776.48	2225138.55	-	0.1	данные отсутствуют	данные отсутствуют	
21	513900.02	2225163.89	-	0.1	данные отсутствуют	данные отсутствуют	
22	513997.91	2225184.65	-	0.1	данные отсутствуют	данные отсутствуют	
23	514099.49	2225206.96	-	0.1	данные отсутствуют	данные отсутствуют	
24	514200.2	2225228.62	-	0.1	данные отсутствуют	данные отсутствуют	
25	514300.27	2225248.86	-	0.1	данные отсутствуют	данные отсутствуют	
26	514388.31	2225267.54	-	0.1	данные отсутствуют	данные отсутствуют	
27	514484.98	2225284.66	-	0.1	данные отсутствуют	данные отсутствуют	
28	514585.97	2225304.48	-	0.1	данные отсутствуют	данные отсутствуют	
29	514684.93	2225324	-	0.1	данные отсутствуют	данные отсутствуют	
30	514783.24	2225341.8	-	0.1	данные отсутствуют	данные отсутствуют	
31	514894.89	2225365.34	-	0.1	данные отсутствуют	данные отсутствуют	
32	514998.14	2225386.09	-	0.1	данные отсутствуют	данные отсутствуют	
33	515101.04	2225407.11	-	0.1	данные отсутствуют	данные отсутствуют	

полное наименование должности	подпись	инициалы, фамилия
-------------------------------	---------	-------------------

М.П.

Сооружение							
вид объекта недвижимости							
Лист № 48 раздела 5.1		Всего листов раздела 5.1: 104		Всего разделов: 4		Всего листов выписки: 112	
01.08.2022г. № КУВИ-001/2022-129771082							
Кадастровый номер:				59:01:0000000:51708			
34	515207.6	2225434.22	-	0.1	данные отсутствуют	данные отсутствуют	
35	515307.8	2225465.29	-	0.1	данные отсутствуют	данные отсутствуют	
36	515321.46	2225483.7	-	0.1	данные отсутствуют	данные отсутствуют	
37	515351.74	2225492.73	-	0.1	данные отсутствуют	данные отсутствуют	
38	515429.64	2225518.15	-	0.1	данные отсутствуют	данные отсутствуют	
39	515533.59	2225552.83	-	0.1	данные отсутствуют	данные отсутствуют	
40	515587.3	2225568.65	-	0.1	данные отсутствуют	данные отсутствуют	
41	515681.91	2225589.78	-	0.1	данные отсутствуют	данные отсутствуют	
42	515745.63	2225599.59	-	0.1	данные отсутствуют	данные отсутствуют	
43	515790.69	2225599.41	-	0.1	данные отсутствуют	данные отсутствуют	
44	515808.9	2225599.27	-	0.1	данные отсутствуют	данные отсутствуют	
45	515809.76	2225606.91	-	0.1	данные отсутствуют	данные отсутствуют	
46	515839.75	2225610.39	-	0.1	данные отсутствуют	данные отсутствуют	
47	515868.08	2225614.48	-	0.1	данные отсутствуют	данные отсутствуют	
48	515867.87	2225688.42	-	0.1	данные отсутствуют	данные отсутствуют	
49	515871.34	2225690.97	-	0.1	данные отсутствуют	данные отсутствуют	
50	515883.38	2225787.93	-	0.1	данные отсутствуют	данные отсутствуют	
51	515891.99	2225880.59	-	0.1	данные отсутствуют	данные отсутствуют	

полное наименование должности	подпись	инициалы, фамилия
-------------------------------	---------	-------------------

М.П.

Сооружение							
вид объекта недвижимости							
Лист № 49 раздела 5.1		Всего листов раздела 5.1: 104		Всего разделов: 4		Всего листов выписки: 112	
01.08.2022г. № КУВИ-001/2022-129771082							
Кадастровый номер:				59:01:0000000:51708			
52	515896.33	2225928.23	-	0.1	данные отсутствуют	данные отсутствуют	
53	515897.86	2225962.81	-	0.1	данные отсутствуют	данные отсутствуют	
54	515899.02	2226013.48	-	0.1	данные отсутствуют	данные отсутствуют	
55	515908.6	2226099.75	-	0.1	данные отсутствуют	данные отсутствуют	
56	515913.42	2226211.15	-	0.1	данные отсутствуют	данные отсутствуют	
57	515915.42	2226255.19	-	0.1	данные отсутствуют	данные отсутствуют	
58	515919.09	2226331.48	-	0.1	данные отсутствуют	данные отсутствуют	
59	515924.69	2226355.88	-	0.1	данные отсутствуют	данные отсутствуют	
60	515928.16	2226450.57	-	0.1	данные отсутствуют	данные отсутствуют	
61	515934.35	2226561.2	-	0.1	данные отсутствуют	данные отсутствуют	
62	515948.14	2226608.95	-	0.1	данные отсутствуют	данные отсутствуют	
63	515972.81	2226666.71	-	0.1	данные отсутствуют	данные отсутствуют	
64	516028.19	2226795.46	-	0.1	данные отсутствуют	данные отсутствуют	
65	516063.65	2226885.31	-	0.1	данные отсутствуют	данные отсутствуют	
66	516105.1	2226993.17	-	0.1	данные отсутствуют	данные отсутствуют	
67	516140.07	2227082.19	-	0.1	данные отсутствуют	данные отсутствуют	
68	516166.2	2227148.73	-	0.1	данные отсутствуют	данные отсутствуют	
69	516192.49	2227213.14	-	0.1	данные отсутствуют	данные отсутствуют	

полное наименование должности	подпись	инициалы, фамилия
-------------------------------	---------	-------------------

М.П.

Сооружение							
вид объекта недвижимости							
Лист № 50 раздела 5.1		Всего листов раздела 5.1: 104		Всего разделов: 4		Всего листов выписки: 112	
01.08.2022г. № КУВИ-001/2022-129771082							
Кадастровый номер:				59:01:0000000:51708			
70	516217.18	2227316.81	-	0.1	данные отсутствуют	данные отсутствуют	
71	516221.97	2227398.95	-	0.1	данные отсутствуют	данные отсутствуют	
72	516221.92	2227449.13	-	0.1	данные отсутствуют	данные отсутствуют	
73	516216.26	2227489.59	-	0.1	данные отсутствуют	данные отсутствуют	
74	516203.15	2227600.1	-	0.1	данные отсутствуют	данные отсутствуют	
75	516180.25	2227701.77	-	0.1	данные отсутствуют	данные отсутствуют	
76	516136.21	2227809.09	-	0.1	данные отсутствуют	данные отсутствуют	
77	516098.62	2227892	-	0.1	данные отсутствуют	данные отсутствуют	
78	516051.77	2227969.35	-	0.1	данные отсутствуют	данные отсутствуют	
79	516047.75	2227977.55	-	0.1	данные отсутствуют	данные отсутствуют	
80	516005.87	2228037.82	-	0.1	данные отсутствуют	данные отсутствуют	
81	515960.42	2228103.72	-	0.1	данные отсутствуют	данные отсутствуют	
82	515912.15	2228175.16	-	0.1	данные отсутствуют	данные отсутствуют	
83	515844.5	2228276.93	-	0.1	данные отсутствуют	данные отсутствуют	
84	515782.51	2228367.34	-	0.1	данные отсутствуют	данные отсутствуют	
85	515727.34	2228449.9	-	0.1	данные отсутствуют	данные отсутствуют	
86	515672.85	2228534.4	-	0.1	данные отсутствуют	данные отсутствуют	
87	515609.61	2228628.04	-	0.1	данные отсутствуют	данные отсутствуют	

полное наименование должности	подпись	инициалы, фамилия
-------------------------------	---------	-------------------

М.П.

Сооружение							
вид объекта недвижимости							
Лист № 51 раздела 5.1		Всего листов раздела 5.1: 104		Всего разделов: 4		Всего листов выписки: 112	
01.08.2022г. № КУВИ-001/2022-129771082							
Кадастровый номер:				59:01:0000000:51708			
88	515550.42	2228710.69	-	0.1	данные отсутствуют	данные отсутствуют	
89	515531	2228744.42	-	0.1	данные отсутствуют	данные отсутствуют	
90	515567.87	2228830.77	-	0.1	данные отсутствуют	данные отсутствуют	
91	515603.1	2228919.4	-	0.1	данные отсутствуют	данные отсутствуют	
92	515621.32	2228995.94	-	0.1	данные отсутствуют	данные отсутствуют	
93	515666.68	2229103.21	-	0.1	данные отсутствуют	данные отсутствуют	
94	515633.58	2229121	-	0.1	данные отсутствуют	данные отсутствуют	
95	515630.81	2229123.53	-	0.1	данные отсутствуют	данные отсутствуют	
96	515659.81	2229201.63	-	0.1	данные отсутствуют	данные отсутствуют	
97	515696.14	2229291.42	-	0.1	данные отсутствуют	данные отсутствуют	
98	515721.11	2229351.59	-	0.1	данные отсутствуют	данные отсутствуют	
99	515761.71	2229423.49	-	0.1	данные отсутствуют	данные отсутствуют	
100	515801.89	2229511.16	-	0.1	данные отсутствуют	данные отсутствуют	
101	515842.98	2229590.61	-	0.1	данные отсутствуют	данные отсутствуют	
102	515939.11	2229768.9	-	0.1	данные отсутствуют	данные отсутствуют	
103	515977.55	2229848.72	-	0.1	данные отсутствуют	данные отсутствуют	
104	516004.11	2229966.99	-	0.1	данные отсутствуют	данные отсутствуют	
105	516020.52	2230043.51	-	0.1	данные отсутствуют	данные отсутствуют	

полное наименование должности	подпись	инициалы, фамилия
-------------------------------	---------	-------------------

М.П.



Сооружение							
вид объекта недвижимости							
Лист № 52 раздела 5.1		Всего листов раздела 5.1: 104		Всего разделов: 4		Всего листов выписки: 112	
01.08.2022г. № КУВИ-001/2022-129771082							
Кадастровый номер:				59:01:0000000:51708			
106	516000.05	2230046.61	-	0.1	данные отсутствуют	данные отсутствуют	
107	516014.62	2230105.83	-	0.1	данные отсутствуют	данные отсутствуют	
1	516564.83	2226758.33	-	0.1	данные отсутствуют	данные отсутствуют	
2	516536.04	2226766.78	-	0.1	данные отсутствуют	данные отсутствуют	
1	516295.18	2226095.1	-	0.1	данные отсутствуют	данные отсутствуют	
2	516296.5	2226089.44	-	0.1	данные отсутствуют	данные отсутствуют	
1	516243.43	2225768.94	-	0.1	данные отсутствуют	данные отсутствуют	
2	516245.9	2225768.76	-	0.1	данные отсутствуют	данные отсутствуют	
3	516243.79	2225771.68	-	0.1	данные отсутствуют	данные отсутствуют	
1	516633.05	2226905.92	-	0.1	данные отсутствуют	данные отсутствуют	
2	516621.75	2226907.35	-	0.1	данные отсутствуют	данные отсутствуют	
1	517016.42	2226581.31	-	0.1	данные отсутствуют	данные отсутствуют	
2	517010.36	2226586.9	-	0.1	данные отсутствуют	данные отсутствуют	
1	516744.38	2228061.83	-	0.1	данные отсутствуют	данные отсутствуют	
2	516745.04	2228061.06	-	0.1	данные отсутствуют	данные отсутствуют	
1	516598.02	2228362.47	-	0.1	данные отсутствуют	данные отсутствуют	
2	516607.71	2228373.42	-	0.1	данные отсутствуют	данные отсутствуют	
1	516738.32	2228199.17	-	0.1	данные отсутствуют	данные отсутствуют	

полное наименование должности	подпись	инициалы, фамилия
-------------------------------	---------	-------------------

М.П.

Сооружение							
вид объекта недвижимости							
Лист № 53 раздела 5.1		Всего листов раздела 5.1: 104		Всего разделов: 4		Всего листов выписки: 112	
01.08.2022г. № КУВИ-001/2022-129771082							
Кадастровый номер:				59:01:0000000:51708			
2	516724.79	2228219.88	-	0.1	данные отсутствуют	данные отсутствуют	
1	516936.82	2228235.42	-	0.1	данные отсутствуют	данные отсутствуют	
2	516983.66	2228342.25	-	0.1	данные отсутствуют	данные отсутствуют	
1	516334.86	2226113.18	-	0.1	данные отсутствуют	данные отсутствуют	
2	516336.88	2226099.57	-	0.1	данные отсутствуют	данные отсутствуют	
1	516307.16	2226308.19	-	0.1	данные отсутствуют	данные отсутствуют	
2	516306.16	2226301.13	-	0.1	данные отсутствуют	данные отсутствуют	
1	516500.47	2225782.1	-	0.1	данные отсутствуют	данные отсутствуют	
2	516502.43	2225788	-	0.1	данные отсутствуют	данные отсутствуют	
1	516500.47	2225782.1	-	0.1	данные отсутствуют	данные отсутствуют	
2	516490.86	2225758.16	-	0.1	данные отсутствуют	данные отсутствуют	
1	516309.36	2226853.52	-	0.1	данные отсутствуют	данные отсутствуют	
2	516296.64	2226853.93	-	0.1	данные отсутствуют	данные отсутствуют	
1	516101.03	2226986.95	-	0.1	данные отсутствуют	данные отсутствуют	
2	516104.01	2226972.08	-	0.1	данные отсутствуют	данные отсутствуют	
1	516216.26	2227489.59	-	0.1	данные отсутствуют	данные отсутствуют	
2	516240.84	2227492.4	-	0.1	данные отсутствуют	данные отсутствуют	
1	516051.77	2227969.35	-	0.1	данные отсутствуют	данные отсутствуют	

полное наименование должности	подпись	инициалы, фамилия
-------------------------------	---------	-------------------

М.П.

Сооружение							
вид объекта недвижимости							
Лист № 54 раздела 5.1		Всего листов раздела 5.1: 104		Всего разделов: 4		Всего листов выписки: 112	
01.08.2022г. № КУВИ-001/2022-129771082							
Кадастровый номер:				59:01:0000000:51708			
2	516085.36	2227974.3	-	0.1	данные отсутствуют	данные отсутствуют	
1	516400.96	2228008.87	-	0.1	данные отсутствуют	данные отсутствуют	
2	516395.78	2228010.8	-	0.1	данные отсутствуют	данные отсутствуют	
3	516400.43	2228012.03	-	0.1	данные отсутствуют	данные отсутствуют	
1	516396.2	2228478.51	-	0.1	данные отсутствуют	данные отсутствуют	
2	516391.98	2228495.69	-	0.1	данные отсутствуют	данные отсутствуют	
1	516380.88	2228538.56	-	0.1	данные отсутствуют	данные отсутствуют	
2	516367.41	2228607.87	-	0.1	данные отсутствуют	данные отсутствуют	
1	515934.35	2226561.2	-	0.1	данные отсутствуют	данные отсутствуют	
2	515947.15	2226544.41	-	0.1	данные отсутствуют	данные отсутствуют	
1	516814.13	2225364.48	-	0.1	данные отсутствуют	данные отсутствуют	
2	516793.91	2225398.75	-	0.1	данные отсутствуют	данные отсутствуют	
3	516767.92	2225396.58	-	0.1	данные отсутствуют	данные отсутствуют	
4	516757.91	2225342.41	-	0.1	данные отсутствуют	данные отсутствуют	
5	516751.51	2225323.09	-	0.1	данные отсутствуют	данные отсутствуют	
6	516744.59	2225314.63	-	0.1	данные отсутствуют	данные отсутствуют	
7	516723.24	2225301.54	-	0.1	данные отсутствуют	данные отсутствуют	
8	516695.53	2225293.36	-	0.1	данные отсутствуют	данные отсутствуют	

полное наименование должности	подпись	инициалы, фамилия
-------------------------------	---------	-------------------

М.П.

Сооружение							
вид объекта недвижимости							
Лист № 55 раздела 5.1		Всего листов раздела 5.1: 104		Всего разделов: 4		Всего листов выписки: 112	
01.08.2022г. № КУВИ-001/2022-129771082							
Кадастровый номер:				59:01:0000000:51708			
9	516677.16	2225282.35	-	0.1	данные отсутствуют	данные отсутствуют	
10	516670.91	2225276.99	-	0.1	данные отсутствуют	данные отсутствуют	
11	516668.37	2225269.75	-	0.1	данные отсутствуют	данные отсутствуют	
12	516665.13	2225266.59	-	0.1	данные отсутствуют	данные отсутствуют	
13	516658.87	2225267.86	-	0.1	данные отсутствуют	данные отсутствуют	
14	516648.87	2225276.18	-	0.1	данные отсутствуют	данные отсутствуют	
15	516612.48	2225309.54	-	0.1	данные отсутствуют	данные отсутствуют	
16	516596.82	2225328.17	-	0.1	данные отсутствуют	данные отсутствуют	
17	516561.92	2225392.46	-	0.1	данные отсутствуют	данные отсутствуют	
18	516536.2	2225424.31	-	0.1	данные отсутствуют	данные отсутствуют	
19	516499.91	2225467.5	-	0.1	данные отсутствуют	данные отсутствуют	
20	516451.02	2225504.39	-	0.1	данные отсутствуют	данные отсутствуют	
21	516444.18	2225510.94	-	0.1	данные отсутствуют	данные отсутствуют	
22	516439.74	2225516.07	-	0.1	данные отсутствуют	данные отсутствуют	
23	516435.35	2225522.54	-	0.1	данные отсутствуют	данные отсутствуют	
24	516432.87	2225527.47	-	0.1	данные отсутствуют	данные отсутствуют	
25	516430.89	2225532.06	-	0.1	данные отсутствуют	данные отсутствуют	
26	516422.83	2225533.91	-	0.1	данные отсутствуют	данные отсутствуют	

полное наименование должности	подпись	инициалы, фамилия
-------------------------------	---------	-------------------

М.П.

Сооружение							
вид объекта недвижимости							
Лист № 56 раздела 5.1		Всего листов раздела 5.1: 104		Всего разделов: 4		Всего листов выписки: 112	
01.08.2022г. № КУВИ-001/2022-129771082							
Кадастровый номер:				59:01:0000000:51708			
27	516417.72	2225549.85	-	0.1	данные отсутствуют	данные отсутствуют	
28	516410.29	2225560.87	-	0.1	данные отсутствуют	данные отсутствуют	
1	513420.48	2225135.21	-	0.1	данные отсутствуют	данные отсутствуют	
2	513430.4	2225166.11	-	0.1	данные отсутствуют	данные отсутствуют	
1	516657.43	2226928.57	-	0.1	данные отсутствуют	данные отсутствуют	
2	516654.05	2226950.92	-	0.1	данные отсутствуют	данные отсутствуют	
1	512957.68	2225118.19	-	0.1	данные отсутствуют	данные отсутствуют	
2	512957.39	2225122.18	-	0.1	данные отсутствуют	данные отсутствуют	
3	512939.62	2225157.71	-	0.1	данные отсутствуют	данные отсутствуют	
4	512938.92	2225220.73	-	0.1	данные отсутствуют	данные отсутствуют	
5	512971.05	2225218.36	-	0.1	данные отсутствуют	данные отсутствуют	
6	512977.65	2225223.51	-	0.1	данные отсутствуют	данные отсутствуют	
1	513564.24	2225130.26	-	0.1	данные отсутствуют	данные отсутствуют	
2	513528.77	2225143.86	-	0.1	данные отсутствуют	данные отсутствуют	
3	513511.35	2225141.15	-	0.1	данные отсутствуют	данные отсутствуют	
4	513510.99	2225156.64	-	0.1	данные отсутствуют	данные отсутствуют	
1	515745.63	2225599.59	-	0.1	данные отсутствуют	данные отсутствуют	
2	515744.78	2225587.6	-	0.1	данные отсутствуют	данные отсутствуют	

полное наименование должности	подпись	инициалы, фамилия
-------------------------------	---------	-------------------

М.П.

Сооружение							
вид объекта недвижимости							
Лист № 57 раздела 5.1		Всего листов раздела 5.1: 104		Всего разделов: 4		Всего листов выписки: 112	
01.08.2022г. № КУВИ-001/2022-129771082							
Кадастровый номер:				59:01:0000000:51708			
3	515742.67	2225587.75	-	0.1	данные отсутствуют	данные отсутствуют	
1	515808.9	2225599.27	-	0.1	данные отсутствуют	данные отсутствуют	
2	515808.05	2225591.62	-	0.1	данные отсутствуют	данные отсутствуют	
1	515776.72	2225585.68	-	0.1	данные отсутствуют	данные отсутствуют	
2	515778.97	2225596.69	-	0.1	данные отсутствуют	данные отсутствуют	
3	515790.69	2225599.41	-	0.1	данные отсутствуют	данные отсутствуют	
1	515900.78	2225877.58	-	0.1	данные отсутствуют	данные отсутствуют	
2	515896.15	2225877.61	-	0.1	данные отсутствуют	данные отсутствуют	
3	515896.33	2225928.23	-	0.1	данные отсутствуют	данные отсутствуют	
1	515899.02	2226013.48	-	0.1	данные отсутствуют	данные отсутствуют	
2	515862.66	2226015.54	-	0.1	данные отсутствуют	данные отсутствуют	
3	515848.31	2226006.05	-	0.1	данные отсутствуют	данные отсутствуют	
4	515745.5	2226011.39	-	0.1	данные отсутствуют	данные отсутствуют	
5	515665.13	2225984.6	-	0.1	данные отсутствуют	данные отсутствуют	
6	515559.17	2225949.38	-	0.1	данные отсутствуют	данные отсутствуют	
7	515527.36	2225940.71	-	0.1	данные отсутствуют	данные отсутствуют	
8	515517.12	2225953.11	-	0.1	данные отсутствуют	данные отсутствуют	
1	515915.42	2226255.19	-	0.1	данные отсутствуют	данные отсутствуют	

полное наименование должности	подпись	инициалы, фамилия
-------------------------------	---------	-------------------

М.П.

Сооружение							
вид объекта недвижимости							
Лист № 58 раздела 5.1		Всего листов раздела 5.1: 104		Всего разделов: 4		Всего листов выписки: 112	
01.08.2022г. № КУВИ-001/2022-129771082							
Кадастровый номер:				59:01:0000000:51708			
2	515830.28	2226263.16	-	0.1	данные отсутствуют	данные отсутствуют	
3	515829.65	2226279.93	-	0.1	данные отсутствуют	данные отсутствуют	
4	515818.84	2226280.04	-	0.1	данные отсутствуют	данные отсутствуют	
1	515915.42	2226255.19	-	0.1	данные отсутствуют	данные отсутствуют	
2	515982.76	2226247.64	-	0.1	данные отсутствуют	данные отсутствуют	
3	515981.31	2226128.95	-	0.1	данные отсутствуют	данные отсутствуют	
4	515991.11	2226088.91	-	0.1	данные отсутствуют	данные отсутствуют	
5	515993.69	2226076.59	-	0.1	данные отсутствуют	данные отсутствуют	
1	516028.19	2226795.46	-	0.1	данные отсутствуют	данные отсутствуют	
2	516042.99	2226792.33	-	0.1	данные отсутствуют	данные отсутствуют	
3	516044.94	2226792.59	-	0.1	данные отсутствуют	данные отсутствуют	
1	516063.65	2226885.31	-	0.1	данные отсутствуют	данные отсутствуют	
2	516090.11	2226880.73	-	0.1	данные отсутствуют	данные отсутствуют	
3	516088.92	2226883.75	-	0.1	данные отсутствуют	данные отсутствуют	
1	516129.47	2226880.1	-	0.1	данные отсутствуют	данные отсутствуют	
2	516124.62	2226877.71	-	0.1	данные отсутствуют	данные отсутствуют	
3	516090.11	2226880.73	-	0.1	данные отсутствуют	данные отсутствуют	
4	516082.25	2226832.7	-	0.1	данные отсутствуют	данные отсутствуют	

полное наименование должности	подпись	инициалы, фамилия
-------------------------------	---------	-------------------

М.П.

Сооружение							
вид объекта недвижимости							
Лист № 59 раздела 5.1		Всего листов раздела 5.1: 104		Всего разделов: 4		Всего листов выписки: 112	
01.08.2022г. № КУВИ-001/2022-129771082							
Кадастровый номер:				59:01:0000000:51708			
5	516192.4	2226816.12	-	0.1	данные отсутствуют	данные отсутствуют	
6	516208.31	2226814.11	-	0.1	данные отсутствуют	данные отсутствуют	
7	516198.85	2226769.19	-	0.1	данные отсутствуют	данные отсутствуют	
8	516193.16	2226744.2	-	0.1	данные отсутствуют	данные отсутствуют	
9	516182.95	2226691.62	-	0.1	данные отсутствуют	данные отсутствуют	
10	516145.03	2226698.42	-	0.1	данные отсутствуют	данные отсутствуют	
11	516143.17	2226698.55	-	0.1	данные отсутствуют	данные отсутствуют	
1	516140.07	2227082.19	-	0.1	данные отсутствуют	данные отсутствуют	
2	516196.09	2227072.96	-	0.1	данные отсутствуют	данные отсутствуют	
3	516203.89	2227072.01	-	0.1	данные отсутствуют	данные отсутствуют	
1	516166.2	2227148.72	-	0.1	данные отсутствуют	данные отсутствуют	
2	516189.3	2227139.56	-	0.1	данные отсутствуют	данные отсутствуют	
3	516202.89	2227134.03	-	0.1	данные отсутствуют	данные отсутствуют	
1	516201.47	2227188.86	-	0.1	данные отсутствуют	данные отсутствуют	
2	516199.37	2227189.75	-	0.1	данные отсутствуют	данные отсутствуют	
3	516192.49	2227213.14	-	0.1	данные отсутствуют	данные отсутствуют	
4	516201.04	2227222.05	-	0.1	данные отсутствуют	данные отсутствуют	
5	516251.1	2227204.78	-	0.1	данные отсутствуют	данные отсутствуют	

полное наименование должности	подпись	инициалы, фамилия
-------------------------------	---------	-------------------

М.П.



Сооружение							
вид объекта недвижимости							
Лист № 60 раздела 5.1		Всего листов раздела 5.1: 104		Всего разделов: 4		Всего листов выписки: 112	
01.08.2022г. № КУВИ-001/2022-129771082							
Кадастровый номер:				59:01:0000000:51708			
6	516250.86	2227194.97	-	0.1	данные отсутствуют	данные отсутствуют	
1	516180.25	2227701.77	-	0.1	данные отсутствуют	данные отсутствуют	
2	516194.21	2227692.16	-	0.1	данные отсутствуют	данные отсутствуют	
3	516212.47	2227694.16	-	0.1	данные отсутствуют	данные отсутствуют	
1	516136.21	2227809.09	-	0.1	данные отсутствуют	данные отсутствуют	
2	516151.13	2227833.71	-	0.1	данные отсутствуют	данные отсутствуют	
3	516151.98	2227854.54	-	0.1	данные отсутствуют	данные отсутствуют	
1	516051.77	2227969.35	-	0.1	данные отсутствуют	данные отсутствуют	
2	516012.49	2227964.61	-	0.1	данные отсутствуют	данные отсутствуют	
3	515932.34	2228081.03	-	0.1	данные отсутствуют	данные отсутствуют	
4	515909.28	2228060.44	-	0.1	данные отсутствуют	данные отсутствуют	
5	515902.53	2228054.4	-	0.1	данные отсутствуют	данные отсутствуют	
6	515866.24	2228021.88	-	0.1	данные отсутствуют	данные отсутствуют	
7	515853.59	2228028.64	-	0.1	данные отсутствуют	данные отсутствуют	
1	515912.15	2228175.16	-	0.1	данные отсутствуют	данные отсутствуют	
2	515944.57	2228190.53	-	0.1	данные отсутствуют	данные отсутствуют	
3	515958.25	2228203.29	-	0.1	данные отсутствуют	данные отсутствуют	
1	515871.34	2225690.97	-	0.1	данные отсутствуют	данные отсутствуют	

полное наименование должности	подпись	инициалы, фамилия
-------------------------------	---------	-------------------

М.П.

Сооружение							
вид объекта недвижимости							
Лист № 61 раздела 5.1		Всего листов раздела 5.1: 104		Всего разделов: 4		Всего листов выписки: 112	
01.08.2022г. № КУВИ-001/2022-129771082							
Кадастровый номер:				59:01:0000000:51708			
2	515935.64	2225680.95	-	0.1	данные отсутствуют	данные отсутствуют	
3	515992.53	2225677.17	-	0.1	данные отсутствуют	данные отсутствуют	
4	516041.71	2225670.79	-	0.1	данные отсутствуют	данные отсутствуют	
5	516084.28	2225665.41	-	0.1	данные отсутствуют	данные отсутствуют	
6	516110.71	2225662.3	-	0.1	данные отсутствуют	данные отсутствуют	
7	516130.29	2225660.23	-	0.1	данные отсутствуют	данные отсутствуют	
8	516174.74	2225654.64	-	0.1	данные отсутствуют	данные отсутствуют	
9	516216.83	2225649.89	-	0.1	данные отсутствуют	данные отсутствуют	
10	516229.42	2225648.88	-	0.1	данные отсутствуют	данные отсутствуют	
11	516245.9	2225768.76	-	0.1	данные отсутствуют	данные отсутствуют	
12	516247.4	2225781.01	-	0.1	данные отсутствуют	данные отсутствуют	
13	516265.48	2225873.98	-	0.1	данные отсутствуют	данные отсутствуют	
14	516284.56	2226009.62	-	0.1	данные отсутствуют	данные отсутствуют	
15	516296.5	2226089.44	-	0.1	данные отсутствуют	данные отсутствуют	
16	516300.62	2226119.2	-	0.1	данные отсутствуют	данные отсутствуют	
17	516311.83	2226195.28	-	0.1	данные отсутствуют	данные отсутствуют	
18	516318.68	2226249.56	-	0.1	данные отсутствуют	данные отсутствуют	
19	516321.13	2226267.07	-	0.1	данные отсутствуют	данные отсутствуют	

полное наименование должности	подпись	инициалы, фамилия
-------------------------------	---------	-------------------

М.П.

Сооружение							
вид объекта недвижимости							
Лист № 62 раздела 5.1		Всего листов раздела 5.1: 104		Всего разделов: 4		Всего листов выписки: 112	
01.08.2022г. № КУВИ-001/2022-129771082							
Кадастровый номер:				59:01:0000000:51708			
20	516324.94	2226297.69	-	0.1	данные отсутствуют	данные отсутствуют	
21	516306.16	2226301.13	-	0.1	данные отсутствуют	данные отсутствуют	
22	516274.54	2226306.93	-	0.1	данные отсутствуют	данные отсутствуют	
23	516161.06	2226322.41	-	0.1	данные отсутствуют	данные отсутствуют	
24	516093.6	2226330.58	-	0.1	данные отсутствуют	данные отсутствуют	
25	516085.99	2226331.93	-	0.1	данные отсутствуют	данные отсутствуют	
26	516009.12	2226342.94	-	0.1	данные отсутствуют	данные отсутствуют	
27	515950.1	2226352.68	-	0.1	данные отсутствуют	данные отсутствуют	
28	515924.69	2226355.88	-	0.1	данные отсутствуют	данные отсутствуют	
1	516085.99	2226331.93	-	0.1	данные отсутствуют	данные отсутствуют	
2	516087.66	2226352.14	-	0.1	данные отсутствуют	данные отсутствуют	
3	516090.18	2226384.73	-	0.1	данные отсутствуют	данные отсутствуют	
1	516089.63	2226352.76	-	0.1	данные отсутствуют	данные отсутствуют	
2	516087.66	2226352.14	-	0.1	данные отсутствуют	данные отсутствуют	
3	516089.33	2226350.71	-	0.1	данные отсутствуют	данные отсутствуют	
1	515902.2	2225572.41	-	0.1	данные отсутствуют	данные отсутствуют	
2	515900.52	2225580.55	-	0.1	данные отсутствуют	данные отсутствуют	
3	515868.18	2225583.04	-	0.1	данные отсутствуют	данные отсутствуют	

полное наименование должности	подпись	инициалы, фамилия
-------------------------------	---------	-------------------

М.П.

Сооружение							
вид объекта недвижимости							
Лист № 63 раздела 5.1		Всего листов раздела 5.1: 104		Всего разделов: 4		Всего листов выписки: 112	
01.08.2022г. № КУВИ-001/2022-129771082							
Кадастровый номер:				59:01:0000000:51708			
1	515904.55	2225572.08	-	0.1	данные отсутствуют	данные отсутствуют	
2	515900.52	2225580.55	-	0.1	данные отсутствуют	данные отсутствуют	
3	515901.44	2225609.94	-	0.1	данные отсутствуют	данные отсутствуют	
4	515868.08	2225614.48	-	0.1	данные отсутствуют	данные отсутствуют	
1	515901.44	2225609.94	-	0.1	данные отсутствуют	данные отсутствуют	
2	515901.67	2225625.57	-	0.1	данные отсутствуют	данные отсутствуют	
3	515954.09	2225620.89	-	0.1	данные отсутствуют	данные отсутствуют	
4	516050.06	2225612.31	-	0.1	данные отсутствуют	данные отсутствуют	
5	516102.24	2225603.2	-	0.1	данные отсутствуют	данные отсутствуют	
6	516110.71	2225662.3	-	0.1	данные отсутствуют	данные отсутствуют	
1	516102.45	2225591.59	-	0.1	данные отсутствуют	данные отсутствуют	
2	516102.24	2225603.2	-	0.1	данные отсутствуют	данные отсутствуют	
3	516100.82	2225591.74	-	0.1	данные отсутствуют	данные отсутствуют	
1	516273.92	2226008.48	-	0.1	данные отсутствуют	данные отсутствуют	
2	516284.56	2226009.62	-	0.1	данные отсутствуют	данные отсутствуют	
3	516276.58	2225936.76	-	0.1	данные отсутствуют	данные отсутствуют	
4	516265.48	2225873.98	-	0.1	данные отсутствуют	данные отсутствуют	
5	516254.4	2225882.82	-	0.1	данные отсутствуют	данные отсутствуют	

полное наименование должности	подпись	инициалы, фамилия
-------------------------------	---------	-------------------

М.П.

Сооружение							
вид объекта недвижимости							
Лист № 64 раздела 5.1		Всего листов раздела 5.1: 104		Всего разделов: 4		Всего листов выписки: 112	
01.08.2022г. № КУВИ-001/2022-129771082							
Кадастровый номер:				59:01:0000000:51708			
1	516265.48	2225873.98	-	0.1	данные отсутствуют	данные отсутствуют	
2	516245.9	2225768.76	-	0.1	данные отсутствуют	данные отсутствуют	
3	516242.87	2225764.8	-	0.1	данные отсутствуют	данные отсутствуют	
1	516300.62	2226119.2	-	0.1	данные отсутствуют	данные отсутствуют	
2	516334.86	2226113.18	-	0.1	данные отсутствуют	данные отсутствуют	
3	516345.42	2226113.08	-	0.1	данные отсутствуют	данные отсутствуют	
1	516282.12	2226194.02	-	0.1	данные отсутствуют	данные отсутствуют	
2	516283.09	2226200.04	-	0.1	данные отсутствуют	данные отсутствуют	
3	516311.83	2226195.28	-	0.1	данные отсутствуют	данные отсутствуют	
1	516311.83	2226195.28	-	0.1	данные отсутствуют	данные отсутствуют	
2	516313.96	2226195.11	-	0.1	данные отсутствуют	данные отсутствуют	
3	516334.88	2226175.36	-	0.1	данные отсутствуют	данные отсутствуют	
1	516318.68	2226249.56	-	0.1	данные отсутствуют	данные отсутствуют	
2	516339.93	2226246.74	-	0.1	данные отсутствуют	данные отсутствуют	
3	516356.96	2226244.36	-	0.1	данные отсутствуют	данные отсутствуют	
1	516274.92	2225720.11	-	0.1	данные отсутствуют	данные отсутствуют	
2	516277.91	2225742	-	0.1	данные отсутствуют	данные отсутствуют	
3	516265.74	2225742.15	-	0.1	данные отсутствуют	данные отсутствуют	

полное наименование должности	подпись	инициалы, фамилия
-------------------------------	---------	-------------------

М.П.

Сооружение							
вид объекта недвижимости							
Лист № 65 раздела 5.1		Всего листов раздела 5.1: 104		Всего разделов: 4		Всего листов выписки: 112	
01.08.2022г. № КУВИ-001/2022-129771082							
Кадастровый номер:				59:01:0000000:51708			
4	516266.68	2225778.23	-	0.1	данные отсутствуют	данные отсутствуют	
5	516247.4	2225781.01	-	0.1	данные отсутствуют	данные отсутствуют	
1	516321.13	2226267.07	-	0.1	данные отсутствуют	данные отсутствуют	
2	516398.34	2226258.52	-	0.1	данные отсутствуют	данные отсутствуют	
3	516402.69	2226301.31	-	0.1	данные отсутствуют	данные отсутствуют	
4	516410.62	2226367.06	-	0.1	данные отсутствуют	данные отсутствуют	
5	516424.54	2226465.28	-	0.1	данные отсутствуют	данные отсутствуют	
6	516436.76	2226548.89	-	0.1	данные отсутствуют	данные отсутствуют	
7	516450.62	2226643.33	-	0.1	данные отсутствуют	данные отсутствуют	
8	516461.17	2226708.44	-	0.1	данные отсутствуют	данные отсутствуют	
9	516469.27	2226774.69	-	0.1	данные отсутствуют	данные отсутствуют	
10	516379.68	2226790.37	-	0.1	данные отсутствуют	данные отсутствуют	
11	516301.68	2226802.77	-	0.1	данные отсутствуют	данные отсутствуют	
12	516208.31	2226814.11	-	0.1	данные отсутствуют	данные отсутствуют	
1	516301.68	2226802.77	-	0.1	данные отсутствуют	данные отсутствуют	
2	516309.36	2226853.52	-	0.1	данные отсутствуют	данные отсутствуют	
3	516314.09	2226888.3	-	0.1	данные отсутствуют	данные отсутствуют	
1	516380.28	2226380.91	-	0.1	данные отсутствуют	данные отсутствуют	

полное наименование должности	подпись	инициалы, фамилия
-------------------------------	---------	-------------------

М.П.

Сооружение							
вид объекта недвижимости							
Лист № 66 раздела 5.1		Всего листов раздела 5.1: 104		Всего разделов: 4		Всего листов выписки: 112	
01.08.2022г. № КУВИ-001/2022-129771082							
Кадастровый номер:				59:01:0000000:51708			
2	516389.67	2226371.37	-	0.1	данные отсутствуют	данные отсутствуют	
3	516410.62	2226367.06	-	0.1	данные отсутствуют	данные отсутствуют	
1	516340.49	2226568.23	-	0.1	данные отсутствуют	данные отсутствуют	
2	516353.13	2226565.92	-	0.1	данные отсутствуют	данные отсутствуют	
3	516381.25	2226559.59	-	0.1	данные отсутствуют	данные отсутствуют	
4	516407.31	2226554.39	-	0.1	данные отсутствуют	данные отсутствуют	
5	516405.82	2226566.98	-	0.1	данные отсутствуют	данные отсутствуют	
1	516436.76	2226548.89	-	0.1	данные отсутствуют	данные отсутствуют	
2	516407.31	2226554.39	-	0.1	данные отсутствуют	данные отсутствуют	
3	516406.4	2226539.87	-	0.1	данные отсутствуют	данные отсутствуют	
1	516461.17	2226708.44	-	0.1	данные отсутствуют	данные отсутствуют	
2	516467.23	2226739.67	-	0.1	данные отсутствуют	данные отсутствуют	
3	516469.27	2226774.69	-	0.1	данные отсутствуют	данные отсутствуют	
1	516469.27	2226774.69	-	0.1	данные отсутствуют	данные отсутствуют	
2	516481.43	2226773.6	-	0.1	данные отсутствуют	данные отсутствуют	
3	516488.15	2226832.93	-	0.1	данные отсутствуют	данные отсутствуют	
4	516484.64	2226927.73	-	0.1	данные отсутствуют	данные отсутствуют	
5	516467.34	2227047.58	-	0.1	данные отсутствуют	данные отсутствуют	

полное наименование должности	подпись	инициалы, фамилия
-------------------------------	---------	-------------------

М.П.

Сооружение							
вид объекта недвижимости							
Лист № 67 раздела 5.1		Всего листов раздела 5.1: 104		Всего разделов: 4		Всего листов выписки: 112	
01.08.2022г. № КУВИ-001/2022-129771082							
Кадастровый номер:				59:01:0000000:51708			
6	516454.8	2227145.77	-	0.1	данные отсутствуют	данные отсутствуют	
7	516442.87	2227238.4	-	0.1	данные отсутствуют	данные отсутствуют	
8	516430.72	2227340.5	-	0.1	данные отсутствуют	данные отсутствуют	
9	516415.68	2227455.01	-	0.1	данные отсутствуют	данные отсутствуют	
10	516411.14	2227477.63	-	0.1	данные отсутствуют	данные отсутствуют	
11	516308.77	2227464.36	-	0.1	данные отсутствуют	данные отсутствуют	
12	516302.17	2227495.38	-	0.1	данные отсутствуют	данные отсутствуют	
13	516281.38	2227491.28	-	0.1	данные отсутствуют	данные отсутствуют	
14	516260.14	2227491.52	-	0.1	данные отсутствуют	данные отсутствуют	
1	516416.79	2227365.8	-	0.1	данные отсутствуют	данные отсутствуют	
2	516417.68	2227365.87	-	0.1	данные отсутствуют	данные отсутствуют	
3	516430.72	2227340.5	-	0.1	данные отсутствуют	данные отсутствуют	
1	516441.25	2227053.82	-	0.1	данные отсутствуют	данные отсутствуют	
2	516467.34	2227047.58	-	0.1	данные отсутствуют	данные отсутствуют	
3	516440.59	2227048.86	-	0.1	данные отсутствуют	данные отсутствуют	
1	516484.64	2226927.73	-	0.1	данные отсутствуют	данные отсутствуют	
2	516450.9	2226929.52	-	0.1	данные отсутствуют	данные отсутствуют	
3	516451.94	2226920.63	-	0.1	данные отсутствуют	данные отсутствуют	

полное наименование должности	подпись	инициалы, фамилия
-------------------------------	---------	-------------------

М.П.



Сооружение							
вид объекта недвижимости							
Лист № 68 раздела 5.1		Всего листов раздела 5.1: 104		Всего разделов: 4		Всего листов выписки: 112	
01.08.2022г. № КУВИ-001/2022-129771082							
Кадастровый номер:				59:01:0000000:51708			
1	516450.36	2226920.87	-	0.1	данные отсутствуют	данные отсутствуют	
2	516450.9	2226929.52	-	0.1	данные отсутствуют	данные отсутствуют	
3	516418.62	2226934.11	-	0.1	данные отсутствуют	данные отсутствуют	
1	516415.68	2227455.01	-	0.1	данные отсутствуют	данные отсутствуют	
2	516477.7	2227461.32	-	0.1	данные отсутствуют	данные отсутствуют	
3	516461.88	2227503.63	-	0.1	данные отсутствуют	данные отсутствуют	
4	516446.85	2227616.89	-	0.1	данные отсутствуют	данные отсутствуют	
5	516433.34	2227712.85	-	0.1	данные отсутствуют	данные отсутствуют	
6	516430.15	2227738.32	-	0.1	данные отсутствуют	данные отсутствуют	
7	516415.07	2227856.41	-	0.1	данные отсутствуют	данные отсутствуют	
8	516400.46	2227970.94	-	0.1	данные отсутствуют	данные отсутствуют	
9	516382.97	2227971.97	-	0.1	данные отсутствуют	данные отсутствуют	
10	516369.93	2228056.18	-	0.1	данные отсутствуют	данные отсутствуют	
11	516351.61	2228138.53	-	0.1	данные отсутствуют	данные отсутствуют	
12	516350.39	2228171.74	-	0.1	данные отсутствуют	данные отсутствуют	
13	516314.86	2228214.74	-	0.1	данные отсутствуют	данные отсутствуют	
14	516257.35	2228286.65	-	0.1	данные отсутствуют	данные отсутствуют	
15	516261.43	2228290.35	-	0.1	данные отсутствуют	данные отсутствуют	

полное наименование должности	подпись	инициалы, фамилия
-------------------------------	---------	-------------------

М.П.

Сооружение							
вид объекта недвижимости							
Лист № 69 раздела 5.1		Всего листов раздела 5.1: 104		Всего разделов: 4		Всего листов выписки: 112	
01.08.2022г. № КУВИ-001/2022-129771082							
Кадастровый номер:				59:01:0000000:51708			
1	516314.86	2228214.74	-	0.1	данные отсутствуют	данные отсутствуют	
2	516265.67	2228174.93	-	0.1	данные отсутствуют	данные отсутствуют	
3	516256.59	2228166.73	-	0.1	данные отсутствуют	данные отсутствуют	
1	516378.48	2228058.77	-	0.1	данные отсутствуют	данные отсутствуют	
2	516369.93	2228056.18	-	0.1	данные отсутствуют	данные отсутствуют	
3	516373.82	2228083.74	-	0.1	данные отсутствуют	данные отсутствуют	
4	516371.12	2228104.44	-	0.1	данные отсутствуют	данные отсутствуют	
5	516373.19	2228103.41	-	0.1	данные отсутствуют	данные отсутствуют	
1	516371.12	2228104.44	-	0.1	данные отсутствуют	данные отсутствуют	
2	516363.92	2228148.87	-	0.1	данные отсутствуют	данные отсутствуют	
3	516351.61	2228138.53	-	0.1	данные отсутствуют	данные отсутствуют	
1	516368.94	2228151.91	-	0.1	данные отсутствуют	данные отсутствуют	
2	516363.92	2228148.87	-	0.1	данные отсутствуют	данные отсутствуют	
3	516350.39	2228171.74	-	0.1	данные отсутствуют	данные отсутствуют	
1	516350.53	2228175.45	-	0.1	данные отсутствуют	данные отсутствуют	
2	516350.39	2228171.74	-	0.1	данные отсутствуют	данные отсутствуют	
3	516349.83	2228174.97	-	0.1	данные отсутствуют	данные отсутствуют	
1	516400.46	2227970.94	-	0.1	данные отсутствуют	данные отсутствуют	

полное наименование должности	подпись	инициалы, фамилия
-------------------------------	---------	-------------------

М.П.

Сооружение							
вид объекта недвижимости							
Лист № 70 раздела 5.1		Всего листов раздела 5.1: 104		Всего разделов: 4		Всего листов выписки: 112	
01.08.2022г. № КУВИ-001/2022-129771082							
Кадастровый номер:				59:01:0000000:51708			
2	516407.29	2227975.42	-	0.1	данные отсутствуют	данные отсутствуют	
3	516395.78	2228010.8	-	0.1	данные отсутствуют	данные отсутствуют	
1	516100.27	2228395.48	-	0.1	данные отсутствуют	данные отсутствуют	
2	516103.22	2228398.9	-	0.1	данные отсутствуют	данные отсутствуют	
3	516205.14	2228381.35	-	0.1	данные отсутствуют	данные отсутствуют	
4	516230.61	2228353.91	-	0.1	данные отсутствуют	данные отсутствуют	
5	516264.99	2228380.42	-	0.1	данные отсутствуют	данные отсутствуют	
6	516330.76	2228427.04	-	0.1	данные отсутствуют	данные отсутствуют	
7	516346.78	2228439.68	-	0.1	данные отсутствуют	данные отсутствуют	
8	516396.2	2228478.51	-	0.1	данные отсутствуют	данные отсутствуют	
9	516397.8	2228479.61	-	0.1	данные отсутствуют	данные отсутствуют	
10	516416	2228493.05	-	0.1	данные отсутствуют	данные отсутствуют	
11	516380.88	2228538.56	-	0.1	данные отсутствуют	данные отсутствуют	
12	516367.67	2228551.25	-	0.1	данные отсутствуют	данные отсутствуют	
1	516346.78	2228439.68	-	0.1	данные отсутствуют	данные отсутствуют	
2	516360.46	2228422.45	-	0.1	данные отсутствуют	данные отсутствуют	
3	516362.02	2228422.08	-	0.1	данные отсутствуют	данные отсутствуют	
1	516350.39	2228171.74	-	0.1	данные отсутствуют	данные отсутствуют	

полное наименование должности	подпись	инициалы, фамилия
-------------------------------	---------	-------------------

М.П.

Сооружение							
вид объекта недвижимости							
Лист № 71 раздела 5.1		Всего листов раздела 5.1: 104		Всего разделов: 4		Всего листов выписки: 112	
01.08.2022г. № КУВИ-001/2022-129771082							
Кадастровый номер:				59:01:0000000:51708			
2	516423.19	2228226.78	-	0.1	данные отсутствуют	данные отсутствуют	
3	516449.16	2228246.85	-	0.1	данные отсутствуют	данные отсутствуют	
4	516502.04	2228288.76	-	0.1	данные отсутствуют	данные отсутствуют	
5	516546.07	2228323.22	-	0.1	данные отсутствуют	данные отсутствуют	
6	516503.56	2228378.24	-	0.1	данные отсутствуют	данные отсутствуют	
7	516461.55	2228433.79	-	0.1	данные отсутствуют	данные отсутствуют	
8	516416	2228493.05	-	0.1	данные отсутствуют	данные отсутствуют	
9	516434.17	2228506.39	-	0.1	данные отсутствуют	данные отсутствуют	
10	516451.66	2228522.23	-	0.1	данные отсутствуют	данные отсутствуют	
11	516476.48	2228543.37	-	0.1	данные отсутствуют	данные отсутствуют	
12	516473.89	2228551.48	-	0.1	данные отсутствуют	данные отсутствуют	
1	516496.44	2228383.9	-	0.1	данные отсутствуют	данные отсутствуют	
2	516503.56	2228378.24	-	0.1	данные отсутствуют	данные отсутствуют	
3	516505.56	2228371.54	-	0.1	данные отсутствуют	данные отсутствуют	
1	516499.34	2228290.89	-	0.1	данные отсутствуют	данные отсутствуют	
2	516502.04	2228288.76	-	0.1	данные отсутствуют	данные отсутствуют	
3	516514.58	2228303.04	-	0.1	данные отсутствуют	данные отсутствуют	
1	516424.88	2228234.18	-	0.1	данные отсутствуют	данные отсутствуют	

полное наименование должности	подпись	инициалы, фамилия
-------------------------------	---------	-------------------

М.П.

Сооружение							
вид объекта недвижимости							
Лист № 72 раздела 5.1		Всего листов раздела 5.1: 104		Всего разделов: 4		Всего листов выписки: 112	
01.08.2022г. № КУВИ-001/2022-129771082							
Кадастровый номер:				59:01:0000000:51708			
2	516423.19	2228226.78	-	0.1	данные отсутствуют	данные отсутствуют	
3	516412.48	2228223.73	-	0.1	данные отсутствуют	данные отсутствуют	
1	516770.72	2228492.28	-	0.1	данные отсутствуют	данные отсутствуют	
2	516770.39	2228480.97	-	0.1	данные отсутствуют	данные отсутствуют	
3	516747.53	2228466.91	-	0.1	данные отсутствуют	данные отсутствуют	
4	516721.1	2228445.88	-	0.1	данные отсутствуют	данные отсутствуют	
5	516673.89	2228407.35	-	0.1	данные отсутствуют	данные отсутствуют	
6	516665.56	2228417.89	-	0.1	данные отсутствуют	данные отсутствуют	
7	516644.58	2228399.45	-	0.1	данные отсутствуют	данные отсутствуют	
8	516598.02	2228362.47	-	0.1	данные отсутствуют	данные отсутствуют	
9	516565.72	2228338.47	-	0.1	данные отсутствуют	данные отсутствуют	
10	516546.07	2228323.22	-	0.1	данные отсутствуют	данные отсутствуют	
11	516597.99	2228251.83	-	0.1	данные отсутствуют	данные отсутствуют	
12	516635.09	2228203.41	-	0.1	данные отсутствуют	данные отсутствуют	
13	516694.83	2228124.54	-	0.1	данные отсутствуют	данные отсутствуют	
14	516720.22	2228091.02	-	0.1	данные отсутствуют	данные отсутствуют	
15	516731.66	2228076.74	-	0.1	данные отсутствуют	данные отсутствуют	
16	516774.12	2228108.55	-	0.1	данные отсутствуют	данные отсутствуют	

полное наименование должности	подпись	инициалы, фамилия
-------------------------------	---------	-------------------

М.П.

Сооружение							
вид объекта недвижимости							
Лист № 73 раздела 5.1		Всего листов раздела 5.1: 104		Всего разделов: 4		Всего листов выписки: 112	
01.08.2022г. № КУВИ-001/2022-129771082							
Кадастровый номер:				59:01:0000000:51708			
17	516809.38	2228136.09	-	0.1	данные отсутствуют	данные отсутствуют	
18	516866.1	2228179.89	-	0.1	данные отсутствуют	данные отсутствуют	
19	516936.82	2228235.42	-	0.1	данные отсутствуют	данные отсутствуют	
20	516876.37	2228306.8	-	0.1	данные отсутствуют	данные отсутствуют	
21	516872.11	2228318.56	-	0.1	данные отсутствуют	данные отсутствуют	
22	516856.42	2228312.79	-	0.1	данные отсутствуют	данные отсутствуют	
1	516777.52	2228104.1	-	0.1	данные отсутствуют	данные отсутствуют	
2	516774.12	2228108.55	-	0.1	данные отсутствуют	данные отсутствуют	
3	516773.41	2228084.76	-	0.1	данные отсутствуют	данные отсутствуют	
1	516751.29	2228240.51	-	0.1	данные отсутствуют	данные отсутствуют	
2	516761.64	2228217.16	-	0.1	данные отсутствуют	данные отсутствуют	
3	516738.32	2228199.17	-	0.1	данные отсутствуют	данные отсутствуют	
4	516694.65	2228166.12	-	0.1	данные отсутствуют	данные отсутствуют	
5	516635.2	2228241.21	-	0.1	данные отсутствуют	данные отсутствуют	
6	516636.57	2228244.77	-	0.1	данные отсутствуют	данные отсутствуют	
1	516694.65	2228166.12	-	0.1	данные отсутствуют	данные отсутствуют	
2	516739.5	2228105.68	-	0.1	данные отсутствуют	данные отсутствуют	
3	516720.22	2228091.02	-	0.1	данные отсутствуют	данные отсутствуют	

полное наименование должности	подпись	инициалы, фамилия
-------------------------------	---------	-------------------

М.П.

Сооружение							
вид объекта недвижимости							
Лист № 74 раздела 5.1		Всего листов раздела 5.1: 104		Всего разделов: 4		Всего листов выписки: 112	
01.08.2022г. № КУВИ-001/2022-129771082							
Кадастровый номер:				59:01:0000000:51708			
4	516685.36	2228076.8	-	0.1	данные отсутствуют	данные отсутствуют	
1	516793.6	2228029.15	-	0.1	данные отсутствуют	данные отсутствуют	
2	516787.84	2228027.75	-	0.1	данные отсутствуют	данные отсутствуют	
3	516756.76	2228071.65	-	0.1	данные отсутствуют	данные отсутствуют	
4	516744.38	2228061.83	-	0.1	данные отсутствуют	данные отсутствуют	
5	516731.66	2228076.74	-	0.1	данные отсутствуют	данные отсутствуют	
6	516697.09	2228047.96	-	0.1	данные отсутствуют	данные отсутствуют	
7	516679.97	2228034.53	-	0.1	данные отсутствуют	данные отсутствуют	
8	516607.08	2228025.71	-	0.1	данные отсутствуют	данные отсутствуют	
9	516582.03	2228020.19	-	0.1	данные отсутствуют	данные отсутствуют	
10	516585.79	2227996.43	-	0.1	данные отсутствуют	данные отсутствуют	
11	516594.73	2227924.46	-	0.1	данные отсутствуют	данные отсутствуют	
12	516601.13	2227876.4	-	0.1	данные отсутствуют	данные отсутствуют	
13	516616.56	2227755.89	-	0.1	данные отсутствуют	данные отсутствуют	
14	516629.54	2227652.89	-	0.1	данные отсутствуют	данные отсутствуют	
15	516591.35	2227645.65	-	0.1	данные отсутствуют	данные отсутствуют	
16	516589.05	2227633.77	-	0.1	данные отсутствуют	данные отсутствуют	
17	516485.35	2227620.89	-	0.1	данные отсутствуют	данные отсутствуют	

полное наименование должности	подпись	инициалы, фамилия
-------------------------------	---------	-------------------

М.П.

Сооружение							
вид объекта недвижимости							
Лист № 75 раздела 5.1		Всего листов раздела 5.1: 104		Всего разделов: 4		Всего листов выписки: 112	
01.08.2022г. № КУВИ-001/2022-129771082							
Кадастровый номер:				59:01:0000000:51708			
18	516475.58	2227619.68	-	0.1	данные отсутствуют	данные отсутствуют	
1	516589.05	2227633.77	-	0.1	данные отсутствуют	данные отсутствуют	
2	516588.65	2227628.89	-	0.1	данные отсутствуют	данные отсутствуют	
3	516585.21	2227626.31	-	0.1	данные отсутствуют	данные отсутствуют	
1	516600.43	2227635.51	-	0.1	данные отсутствуют	данные отсутствуют	
2	516597.51	2227634.81	-	0.1	данные отсутствуют	данные отсутствуют	
3	516589.05	2227633.77	-	0.1	данные отсутствуют	данные отсутствуют	
4	516600.08	2227613.82	-	0.1	данные отсутствуют	данные отсутствуют	
5	516611.96	2227518.1	-	0.1	данные отсутствуют	данные отсутствуют	
6	516614.86	2227518.72	-	0.1	данные отсутствуют	данные отсутствуют	
1	516672.52	2227645.19	-	0.1	данные отсутствуют	данные отсутствуют	
2	516661.76	2227642.62	-	0.1	данные отсутствуют	данные отсутствуют	
3	516666.75	2227630.24	-	0.1	данные отсутствуют	данные отсутствуют	
4	516674.85	2227628.31	-	0.1	данные отсутствуют	данные отсутствуют	
1	516629.54	2227652.89	-	0.1	данные отсутствуют	данные отсутствуют	
2	516631.06	2227642.83	-	0.1	данные отсутствуют	данные отсутствуют	
3	516661.76	2227642.62	-	0.1	данные отсутствуют	данные отсутствуют	
4	516663.52	2227693.21	-	0.1	данные отсутствуют	данные отсутствуют	

полное наименование должности	подпись	инициалы, фамилия
-------------------------------	---------	-------------------

М.П.



Сооружение							
вид объекта недвижимости							
Лист № 76 раздела 5.1		Всего листов раздела 5.1: 104		Всего разделов: 4		Всего листов выписки: 112	
01.08.2022г. № КУВИ-001/2022-129771082							
Кадастровый номер:				59:01:0000000:51708			
5	516667.07	2227693.9	-	0.1	данные отсутствуют	данные отсутствуют	
1	516596.77	2227752.82	-	0.1	данные отсутствуют	данные отсутствуют	
2	516616.56	2227755.89	-	0.1	данные отсутствуют	данные отсутствуют	
3	516596.5	2227754.92	-	0.1	данные отсутствуют	данные отсутствуют	
1	516601.13	2227876.4	-	0.1	данные отсутствуют	данные отсутствуют	
2	516543.67	2227871.3	-	0.1	данные отсутствуют	данные отсутствуют	
3	516453.53	2227861.34	-	0.1	данные отсутствуют	данные отсутствуют	
4	516443.94	2227860	-	0.1	данные отсутствуют	данные отсутствуют	
1	516608.19	2228046.16	-	0.1	данные отсутствуют	данные отсутствуют	
2	516604.82	2228045.2	-	0.1	данные отсутствуют	данные отсутствуют	
3	516607.08	2228025.71	-	0.1	данные отсутствуют	данные отсутствуют	
1	516611.34	2228022.61	-	0.1	данные отсутствуют	данные отсутствуют	
2	516607.08	2228025.71	-	0.1	данные отсутствуют	данные отсутствуют	
3	516613.18	2227979.51	-	0.1	данные отсутствуют	данные отсутствуют	
4	516620.36	2227918.85	-	0.1	данные отсутствуют	данные отсутствуют	
1	516611.96	2227518.1	-	0.1	данные отсутствуют	данные отсутствуют	
2	516595.88	2227514.3	-	0.1	данные отсутствуют	данные отсутствуют	
3	516595.52	2227509.29	-	0.1	данные отсутствуют	данные отсутствуют	

полное наименование должности	подпись	инициалы, фамилия
-------------------------------	---------	-------------------

М.П.

Сооружение							
вид объекта недвижимости							
Лист № 77 раздела 5.1		Всего листов раздела 5.1: 104		Всего разделов: 4		Всего листов выписки: 112	
01.08.2022г. № КУВИ-001/2022-129771082							
Кадастровый номер:				59:01:0000000:51708			
4	516602.06	2227478.74	-	0.1	данные отсутствуют	данные отсутствуют	
5	516477.7	2227461.32	-	0.1	данные отсутствуют	данные отсутствуют	
6	516481.53	2227431.8	-	0.1	данные отсутствуют	данные отсутствуют	
7	516484.65	2227429.7	-	0.1	данные отсутствуют	данные отсутствуют	
1	516481.53	2227431.8	-	0.1	данные отсутствуют	данные отсутствуют	
2	516493.58	2227341.94	-	0.1	данные отсутствуют	данные отсутствуют	
3	516500.55	2227285.14	-	0.1	данные отсутствуют	данные отсутствуют	
4	516507	2227243.76	-	0.1	данные отсутствуют	данные отсутствуют	
5	516507.89	2227231.64	-	0.1	данные отсутствуют	данные отсутствуют	
6	516518.09	2227156.91	-	0.1	данные отсутствуют	данные отсутствуют	
7	516519.92	2227157.41	-	0.1	данные отсутствуют	данные отсутствуют	
1	516722.58	2227125.56	-	0.1	данные отсутствуют	данные отсутствуют	
2	516700.1	2227117.04	-	0.1	данные отсутствуют	данные отсутствуют	
3	516686.48	2227207.89	-	0.1	данные отсутствуют	данные отсутствуют	
4	516674	2227297.33	-	0.1	данные отсутствуют	данные отсутствуют	
5	516664.81	2227387.17	-	0.1	данные отсутствуют	данные отсутствуют	
6	516648.47	2227386.44	-	0.1	данные отсутствуют	данные отсутствуют	
7	516617.13	2227382.94	-	0.1	данные отсутствуют	данные отсутствуют	

полное наименование должности	подпись	инициалы, фамилия
-------------------------------	---------	-------------------

М.П.

Сооружение							
вид объекта недвижимости							
Лист № 78 раздела 5.1		Всего листов раздела 5.1: 104		Всего разделов: 4		Всего листов выписки: 112	
01.08.2022г. № КУВИ-001/2022-129771082							
Кадастровый номер:				59:01:0000000:51708			
8	516606.06	2227460.12	-	0.1	данные отсутствуют	данные отсутствуют	
9	516602.06	2227478.74	-	0.1	данные отсутствуют	данные отсутствуют	
10	516640.26	2227484.27	-	0.1	данные отсутствуют	данные отсутствуют	
11	516640.28	2227495.92	-	0.1	данные отсутствуют	данные отсутствуют	
12	516695.14	2227503.22	-	0.1	данные отсутствуют	данные отсутствуют	
13	516761.26	2227519.96	-	0.1	данные отсутствуют	данные отсутствуют	
14	516852.19	2227531.04	-	0.1	данные отсутствуют	данные отсутствуют	
15	516900.21	2227537.73	-	0.1	данные отсутствуют	данные отсутствуют	
16	516946.62	2227544.35	-	0.1	данные отсутствуют	данные отсутствуют	
17	516967.15	2227579.56	-	0.1	данные отсутствуют	данные отсутствуют	
18	517030.57	2227559.09	-	0.1	данные отсутствуют	данные отсутствуют	
19	517048.16	2227565.63	-	0.1	данные отсутствуют	данные отсутствуют	
1	516617.13	2227382.94	-	0.1	данные отсутствуют	данные отсутствуют	
2	516621.69	2227366.89	-	0.1	данные отсутствуют	данные отсутствуют	
3	516624.73	2227348.73	-	0.1	данные отсутствуют	данные отсутствуют	
4	516617.11	2227342.89	-	0.1	данные отсутствуют	данные отсутствуют	
1	516936.82	2228235.42	-	0.1	данные отсутствуют	данные отсутствуют	
2	516959.08	2228205.11	-	0.1	данные отсутствуют	данные отсутствуют	

полное наименование должности	подпись	инициалы, фамилия
-------------------------------	---------	-------------------

М.П.

Сооружение							
вид объекта недвижимости							
Лист № 79 раздела 5.1		Всего листов раздела 5.1: 104		Всего разделов: 4		Всего листов выписки: 112	
01.08.2022г. № КУВИ-001/2022-129771082							
Кадастровый номер:				59:01:0000000:51708			
3	516973.82	2228169.43	-	0.1	данные отсутствуют	данные отсутствуют	
4	516980.23	2228132.54	-	0.1	данные отсутствуют	данные отсутствуют	
5	516992.95	2228032.54	-	0.1	данные отсутствуют	данные отсутствуют	
6	517006.23	2227917.98	-	0.1	данные отсутствуют	данные отсутствуют	
7	517016.53	2227840.95	-	0.1	данные отсутствуют	данные отсутствуют	
8	517026.61	2227750.91	-	0.1	данные отсутствуют	данные отсутствуют	
9	517037.53	2227654.87	-	0.1	данные отсутствуют	данные отсутствуют	
10	517048.16	2227565.63	-	0.1	данные отсутствуют	данные отсутствуют	
11	517054.37	2227563.82	-	0.1	данные отсутствуют	данные отсутствуют	
12	517058	2227537.07	-	0.1	данные отсутствуют	данные отсутствуют	
13	517068.58	2227459.27	-	0.1	данные отсутствуют	данные отсутствуют	
14	517077.26	2227366.77	-	0.1	данные отсутствуют	данные отсутствуют	
15	517079.63	2227304.57	-	0.1	данные отсутствуют	данные отсутствуют	
16	517082.03	2227248.77	-	0.1	данные отсутствуют	данные отсутствуют	
17	517039.19	2227243.91	-	0.1	данные отсутствуют	данные отсутствуют	
18	517039.83	2227239.05	-	0.1	данные отсутствуют	данные отсутствуют	
19	517003.55	2227097.14	-	0.1	данные отсутствуют	данные отсутствуют	
20	517004.05	2227042.65	-	0.1	данные отсутствуют	данные отсутствуют	

полное наименование должности	подпись	инициалы, фамилия
-------------------------------	---------	-------------------

М.П.

Сооружение							
вид объекта недвижимости							
Лист № 80 раздела 5.1		Всего листов раздела 5.1: 104		Всего разделов: 4		Всего листов выписки: 112	
01.08.2022г. № КУВИ-001/2022-129771082							
Кадастровый номер:				59:01:0000000:51708			
21	517018.3	2226931.53	-	0.1	данные отсутствуют	данные отсутствуют	
22	517034.72	2226897.19	-	0.1	данные отсутствуют	данные отсутствуют	
23	517044.13	2226865.72	-	0.1	данные отсутствуют	данные отсутствуют	
24	517067.75	2226785.45	-	0.1	данные отсутствуют	данные отсутствуют	
25	517076.38	2226717.18	-	0.1	данные отсутствуют	данные отсутствуют	
26	517061.76	2226632.24	-	0.1	данные отсутствуют	данные отсутствуют	
27	517116.44	2226622.54	-	0.1	данные отсутствуют	данные отсутствуют	
28	517167.67	2226589.08	-	0.1	данные отсутствуют	данные отсутствуют	
29	517216.57	2226517.08	-	0.1	данные отсутствуют	данные отсутствуют	
30	517244.55	2226509.41	-	0.1	данные отсутствуют	данные отсутствуют	
31	517295.16	2226486.89	-	0.1	данные отсутствуют	данные отсутствуют	
32	517300.1	2226489.47	-	0.1	данные отсутствуют	данные отсутствуют	
1	517026.61	2227750.91	-	0.1	данные отсутствуют	данные отсутствуют	
2	516997.68	2227767.51	-	0.1	данные отсутствуют	данные отсутствуют	
3	516993.88	2227774.28	-	0.1	данные отсутствуют	данные отсутствуют	
1	517068.58	2227459.27	-	0.1	данные отсутствуют	данные отсутствуют	
2	517012.25	2227447.51	-	0.1	данные отсутствуют	данные отсутствуют	
3	517007.47	2227447.2	-	0.1	данные отсутствуют	данные отсутствуют	

полное наименование должности	подпись	инициалы, фамилия
-------------------------------	---------	-------------------

М.П.

Сооружение							
вид объекта недвижимости							
Лист № 81 раздела 5.1		Всего листов раздела 5.1: 104		Всего разделов: 4		Всего листов выписки: 112	
01.08.2022г. № КУВИ-001/2022-129771082							
Кадастровый номер:				59:01:0000000:51708			
1	517079.63	2227304.57	-	0.1	данные отсутствуют	данные отсутствуют	
2	517034.25	2227307.63	-	0.1	данные отсутствуют	данные отсутствуют	
3	516998.34	2227302.86	-	0.1	данные отсутствуют	данные отсутствуют	
4	516976.2	2227287.13	-	0.1	данные отсутствуют	данные отсутствуют	
5	516971.83	2227283.65	-	0.1	данные отсутствуют	данные отсутствуют	
1	517018.3	2226931.53	-	0.1	данные отсутствуют	данные отсутствуют	
2	517011.33	2226873.45	-	0.1	данные отсутствуют	данные отсутствуют	
3	517010.2	2226863.96	-	0.1	данные отсутствуют	данные отсутствуют	
4	517005.9	2226855.07	-	0.1	данные отсутствуют	данные отсутствуют	
1	517076.38	2226717.18	-	0.1	данные отсутствуют	данные отсутствуют	
2	517123.19	2226737.24	-	0.1	данные отсутствуют	данные отсутствуют	
3	517114.21	2226786.72	-	0.1	данные отсутствуют	данные отсутствуют	
4	517125.23	2226865.83	-	0.1	данные отсутствуют	данные отсутствуют	
5	517135.92	2226983.19	-	0.1	данные отсутствуют	данные отсутствуют	
6	517144.59	2227053.65	-	0.1	данные отсутствуют	данные отсутствуют	
7	517146.51	2227054.23	-	0.1	данные отсутствуют	данные отсутствуют	
1	517123.19	2226737.24	-	0.1	данные отсутствуют	данные отсутствуют	
2	517151.82	2226735.76	-	0.1	данные отсутствуют	данные отсутствуют	

полное наименование должности	подпись	инициалы, фамилия
-------------------------------	---------	-------------------

М.П.

Сооружение							
вид объекта недвижимости							
Лист № 82 раздела 5.1		Всего листов раздела 5.1: 104		Всего разделов: 4		Всего листов выписки: 112	
01.08.2022г. № КУВИ-001/2022-129771082							
Кадастровый номер:				59:01:0000000:51708			
3	517152.06	2226729.1	-	0.1	данные отсутствуют	данные отсутствуют	
1	517167.67	2226589.08	-	0.1	данные отсутствуют	данные отсутствуют	
2	517149.1	2226566.54	-	0.1	данные отсутствуют	данные отсутствуют	
3	517149.61	2226554.6	-	0.1	данные отсутствуют	данные отсутствуют	
1	517216.57	2226517.08	-	0.1	данные отсутствуют	данные отсутствуют	
2	517183.31	2226502.11	-	0.1	данные отсутствуют	данные отсутствуют	
3	517168.99	2226481.33	-	0.1	данные отсутствуют	данные отсутствуют	
1	517061.76	2226632.24	-	0.1	данные отсутствуют	данные отсутствуют	
2	517016.42	2226581.31	-	0.1	данные отсутствуют	данные отсутствуют	
3	517031.95	2226569.48	-	0.1	данные отсутствуют	данные отсутствуют	
4	516943.74	2226473.42	-	0.1	данные отсутствуют	данные отсутствуют	
5	516911.92	2226437.39	-	0.1	данные отсутствуют	данные отсутствуют	
6	516868.41	2226395.32	-	0.1	данные отсутствуют	данные отсутствуют	
7	516818	2226338.62	-	0.1	данные отсутствуют	данные отсутствуют	
8	516833.69	2226318.51	-	0.1	данные отсутствуют	данные отсутствуют	
9	516809.34	2226258.24	-	0.1	данные отсутствуют	данные отсутствуют	
10	516800.17	2226240.89	-	0.1	данные отсутствуют	данные отсутствуют	
11	516799.22	2226241.08	-	0.1	данные отсутствуют	данные отсутствуют	

полное наименование должности	подпись	инициалы, фамилия
-------------------------------	---------	-------------------

М.П.

Сооружение							
вид объекта недвижимости							
Лист № 83 раздела 5.1		Всего листов раздела 5.1: 104		Всего разделов: 4		Всего листов выписки: 112	
01.08.2022г. № КУВИ-001/2022-129771082							
Кадастровый номер:				59:01:0000000:51708			
1	516905.8	2226488.94	-	0.1	данные отсутствуют	данные отсутствуют	
2	516916.48	2226493.61	-	0.1	данные отсутствуют	данные отсутствуют	
3	516943.74	2226473.42	-	0.1	данные отсутствуют	данные отсутствуют	
1	516564.41	2227132.84	-	0.1	данные отсутствуют	данные отсутствуют	
2	516558.85	2227131.28	-	0.1	данные отсутствуют	данные отсутствуют	
3	516544.13	2227127.79	-	0.1	данные отсутствуют	данные отсутствуют	
4	516509.08	2227152.79	-	0.1	данные отсутствуют	данные отсутствуют	
5	516524.28	2227047.52	-	0.1	данные отсутствуют	данные отсутствуют	
6	516540.73	2226925.71	-	0.1	данные отсутствуют	данные отсутствуют	
7	516577.09	2226898.73	-	0.1	данные отсутствуют	данные отсутствуют	
8	516618.9	2226893.11	-	0.1	данные отсутствуют	данные отсутствуют	
9	516633.05	2226905.92	-	0.1	данные отсутствуют	данные отсутствуют	
10	516657.43	2226928.57	-	0.1	данные отсутствуют	данные отсутствуют	
11	516711.19	2226919.22	-	0.1	данные отсутствуют	данные отсутствуют	
12	516743.16	2226947.13	-	0.1	данные отсутствуют	данные отсутствуют	
13	516773.27	2226967.31	-	0.1	данные отсутствуют	данные отсутствуют	
14	516791.64	2226965.58	-	0.1	данные отсутствуют	данные отсутствуют	
1	516644.91	2226904.45	-	0.1	данные отсутствуют	данные отсутствуют	

полное наименование должности	подпись	инициалы, фамилия
-------------------------------	---------	-------------------

М.П.



Сооружение							
вид объекта недвижимости							
Лист № 84 раздела 5.1		Всего листов раздела 5.1: 104		Всего разделов: 4		Всего листов выписки: 112	
01.08.2022г. № КУВИ-001/2022-129771082							
Кадастровый номер:				59:01:0000000:51708			
2	516633.05	2226905.92	-	0.1	данные отсутствуют	данные отсутствуют	
3	516627.57	2226879.15	-	0.1	данные отсутствуют	данные отсутствуют	
1	516551.36	2226936.89	-	0.1	данные отсутствуют	данные отсутствуют	
2	516540.73	2226925.71	-	0.1	данные отсутствуют	данные отсутствуют	
3	516551.16	2226938.4	-	0.1	данные отсутствуют	данные отсутствуют	
1	516540.73	2226925.71	-	0.1	данные отсутствуют	данные отсутствуют	
2	516543.99	2226881.38	-	0.1	данные отсутствуют	данные отсутствуют	
3	516544.42	2226840.75	-	0.1	данные отсутствуют	данные отсутствуют	
4	516564.38	2226838.74	-	0.1	данные отсутствуют	данные отсутствуют	
1	516544.42	2226840.75	-	0.1	данные отсутствуют	данные отсутствуют	
2	516536.04	2226766.78	-	0.1	данные отсутствуют	данные отсутствуют	
3	516481.43	2226773.6	-	0.1	данные отсутствуют	данные отсутствуют	
1	516536.04	2226766.78	-	0.1	данные отсутствуют	данные отсутствуют	
2	516525.15	2226691.52	-	0.1	данные отсутствуют	данные отсутствуют	
3	516535.51	2226688.28	-	0.1	данные отсутствуют	данные отсутствуют	
4	516523.37	2226606.8	-	0.1	данные отсутствуют	данные отсутствуют	
5	516505.25	2226485.69	-	0.1	данные отсутствуют	данные отсутствуют	
6	516491.36	2226387.12	-	0.1	данные отсутствуют	данные отсутствуют	

полное наименование должности	подпись	инициалы, фамилия
-------------------------------	---------	-------------------

М.П.

Сооружение							
вид объекта недвижимости							
Лист № 85 раздела 5.1		Всего листов раздела 5.1: 104		Всего разделов: 4		Всего листов выписки: 112	
01.08.2022г. № КУВИ-001/2022-129771082							
Кадастровый номер:				59:01:0000000:51708			
7	516476.19	2226280.31	-	0.1	данные отсутствуют	данные отсутствуют	
8	516487.18	2226291.1	-	0.1	данные отсутствуют	данные отсутствуют	
1	516523.37	2226606.8	-	0.1	данные отсутствуют	данные отсутствуют	
2	516545.13	2226603.55	-	0.1	данные отсутствуют	данные отсутствуют	
3	516584	2226597.74	-	0.1	данные отсутствуют	данные отсутствуют	
4	516589.64	2226596.9	-	0.1	данные отсутствуют	данные отсутствуют	
1	516476.19	2226280.31	-	0.1	данные отсутствуют	данные отсутствуют	
2	516486.56	2226283.67	-	0.1	данные отсутствуют	данные отсутствуют	
3	516493.32	2226290.31	-	0.1	данные отсутствуют	данные отсутствуют	
1	516476.19	2226280.31	-	0.1	данные отсутствуют	данные отсутствуют	
2	516509	2226274.59	-	0.1	данные отсутствуют	данные отсутствуют	
3	516512.39	2226299.47	-	0.1	данные отсутствуют	данные отсутствуют	
4	516560.8	2226297.03	-	0.1	данные отсутствуют	данные отсутствуют	
5	516617.13	2226293.49	-	0.1	данные отсутствуют	данные отсутствуют	
6	516636.19	2226292.72	-	0.1	данные отсутствуют	данные отсутствуют	
1	516487.18	2226291.1	-	0.1	данные отсутствуют	данные отсутствуют	
2	516486.56	2226283.67	-	0.1	данные отсутствуют	данные отсутствуют	
3	516482.97	2226258.29	-	0.1	данные отсутствуют	данные отсутствуют	

полное наименование должности	подпись	инициалы, фамилия
-------------------------------	---------	-------------------

М.П.

Сооружение							
вид объекта недвижимости							
Лист № 86 раздела 5.1		Всего листов раздела 5.1: 104		Всего разделов: 4		Всего листов выписки: 112	
01.08.2022г. № КУВИ-001/2022-129771082							
Кадастровый номер:				59:01:0000000:51708			
4	516482.35	2226253.2	-	0.1	данные отсутствуют	данные отсутствуют	
1	516482.97	2226258.29	-	0.1	данные отсутствуют	данные отсутствуют	
2	516468.2	2226261.3	-	0.1	данные отсутствуют	данные отсутствуют	
3	516459.85	2226209.86	-	0.1	данные отсутствуют	данные отсутствуют	
4	516456.61	2226188.05	-	0.1	данные отсутствуют	данные отсутствуют	
5	516439.84	2226092.07	-	0.1	данные отсутствуют	данные отсутствуют	
6	516423.63	2225979.75	-	0.1	данные отсутствуют	данные отсутствуют	
7	516413	2225934.57	-	0.1	данные отсутствуют	данные отсутствуют	
8	516399.99	2225855.09	-	0.1	данные отсутствуют	данные отсутствуют	
9	516386.69	2225761.2	-	0.1	данные отсутствуют	данные отсутствуют	
10	516376.98	2225690.76	-	0.1	данные отсутствуют	данные отсутствуют	
11	516389.39	2225683.11	-	0.1	данные отсутствуют	данные отсутствуют	
12	516384.24	2225651.19	-	0.1	данные отсутствуют	данные отсутствуют	
13	516381.03	2225625.54	-	0.1	данные отсутствуют	данные отсутствуют	
14	516379.42	2225623.91	-	0.1	данные отсутствуют	данные отсутствуют	
15	516371.46	2225577.98	-	0.1	данные отсутствуют	данные отсутствуют	
16	516410.29	2225560.87	-	0.1	данные отсутствуют	данные отсутствуют	
17	516474.3	2225526.86	-	0.1	данные отсутствуют	данные отсутствуют	

полное наименование должности	подпись	инициалы, фамилия
-------------------------------	---------	-------------------

М.П.

Сооружение							
вид объекта недвижимости							
Лист № 87 раздела 5.1		Всего листов раздела 5.1: 104		Всего разделов: 4		Всего листов выписки: 112	
01.08.2022г. № КУВИ-001/2022-129771082							
Кадастровый номер:				59:01:0000000:51708			
18	516533.11	2225483.38	-	0.1	данные отсутствуют	данные отсутствуют	
19	516557.18	2225517.3	-	0.1	данные отсутствуют	данные отсутствуют	
20	516625.55	2225476.83	-	0.1	данные отсутствуют	данные отсутствуют	
21	516682.83	2225444.77	-	0.1	данные отсутствуют	данные отсутствуют	
22	516711.2	2225429.85	-	0.1	данные отсутствуют	данные отсутствуют	
23	516741.08	2225481.87	-	0.1	данные отсутствуют	данные отсутствуют	
24	516755.25	2225453.6	-	0.1	данные отсутствуют	данные отсутствуют	
25	516814.13	2225364.48	-	0.1	данные отсутствуют	данные отсутствуют	
1	516379.42	2225623.91	-	0.1	данные отсутствуют	данные отсутствуют	
2	516419.29	2225619.57	-	0.1	данные отсутствуют	данные отсутствуют	
3	516427.53	2225618.74	-	0.1	данные отсутствуют	данные отсутствуют	
1	516386.69	2225761.2	-	0.1	данные отсутствуют	данные отсутствуют	
2	516402.65	2225759.05	-	0.1	данные отсутствуют	данные отсутствуют	
3	516408.06	2225795.05	-	0.1	данные отсутствуют	данные отсутствуют	
4	516500.47	2225782.1	-	0.1	данные отсутствуют	данные отсутствуют	
5	516514.27	2225784.39	-	0.1	данные отсутствуют	данные отсутствуют	
6	516545.89	2225789.65	-	0.1	данные отсутствуют	данные отсутствуют	
7	516627.55	2225785.94	-	0.1	данные отсутствуют	данные отсутствуют	

полное наименование должности	подпись	инициалы, фамилия
-------------------------------	---------	-------------------

М.П.

Сооружение							
вид объекта недвижимости							
Лист № 88 раздела 5.1		Всего листов раздела 5.1: 104		Всего разделов: 4		Всего листов выписки: 112	
01.08.2022г. № КУВИ-001/2022-129771082							
Кадастровый номер:				59:01:0000000:51708			
8	516640.55	2225893.37	-	0.1	данные отсутствуют	данные отсутствуют	
9	516641.14	2225898.03	-	0.1	данные отсутствуют	данные отсутствуют	
1	516636.09	2225794.04	-	0.1	данные отсутствуют	данные отсутствуют	
2	516627.55	2225785.94	-	0.1	данные отсутствуют	данные отсутствуют	
3	516640.14	2225793.48	-	0.1	данные отсутствуют	данные отсутствуют	
1	516514.27	2225784.39	-	0.1	данные отсутствуют	данные отсутствуют	
2	516500.29	2225711.35	-	0.1	данные отсутствуют	данные отсутствуют	
3	516486.48	2225642.63	-	0.1	данные отсутствуют	данные отсутствуют	
4	516476.76	2225642.47	-	0.1	данные отсутствуют	данные отсутствуют	
1	516456.61	2226188.05	-	0.1	данные отсутствуют	данные отсутствуют	
2	516507.6	2226184.99	-	0.1	данные отсутствуют	данные отсутствуют	
3	516536.95	2226183.48	-	0.1	данные отсутствуют	данные отсутствуют	
4	516532.36	2226155.37	-	0.1	данные отсутствуют	данные отсутствуют	
1	516050.06	2225612.31	-	0.1	данные отсутствуют	данные отсутствуют	
2	516048.38	2225599.57	-	0.1	данные отсутствуют	данные отсутствуют	
1	515935.64	2225680.95	-	0.1	данные отсутствуют	данные отсутствуют	
2	515942.72	2225715.42	-	0.1	данные отсутствуют	данные отсутствуют	
1	515992.53	2225677.17	-	0.1	данные отсутствуют	данные отсутствуют	

полное наименование должности	подпись	инициалы, фамилия
-------------------------------	---------	-------------------

М.П.

Сооружение							
вид объекта недвижимости							
Лист № 89 раздела 5.1		Всего листов раздела 5.1: 104		Всего разделов: 4		Всего листов выписки: 112	
01.08.2022г. № КУВИ-001/2022-129771082							
Кадастровый номер:				59:01:0000000:51708			
2	515994.38	2225687.08	-	0.1	данные отсутствуют	данные отсутствуют	
1	515891.99	2225880.59	-	0.1	данные отсутствуют	данные отсутствуют	
2	515899.29	2225881.53	-	0.1	данные отсутствуют	данные отсутствуют	
1	515896.33	2225928.23	-	0.1	данные отсутствуют	данные отсутствуют	
2	515906.56	2225927.48	-	0.1	данные отсутствуют	данные отсутствуют	
1	515897.86	2225962.81	-	0.1	данные отсутствуют	данные отсутствуют	
2	515907.57	2225962.22	-	0.1	данные отсутствуют	данные отсутствуют	
1	515899.02	2226013.48	-	0.1	данные отсутствуют	данные отсутствуют	
2	515906.81	2226017.84	-	0.1	данные отсутствуют	данные отсутствуют	
1	515883.38	2225787.93	-	0.1	данные отсутствуют	данные отсутствуют	
2	515919.27	2225795.1	-	0.1	данные отсутствуют	данные отсутствуют	
1	515921.83	2226090.84	-	0.1	данные отсутствуют	данные отсутствуют	
2	515908.6	2226099.75	-	0.1	данные отсутствуют	данные отсутствуют	
1	515908.6	2226099.75	-	0.1	данные отсутствуют	данные отсутствуют	
2	515910.85	2226101.42	-	0.1	данные отсутствуют	данные отсутствуют	
1	515913.42	2226211.15	-	0.1	данные отсутствуют	данные отсутствуют	
2	515916.57	2226211.82	-	0.1	данные отсутствуют	данные отсутствуют	
1	515982.76	2226247.64	-	0.1	данные отсутствуют	данные отсутствуют	

полное наименование должности	подпись	инициалы, фамилия
-------------------------------	---------	-------------------

М.П.

Сооружение							
вид объекта недвижимости							
Лист № 90 раздела 5.1		Всего листов раздела 5.1: 104		Всего разделов: 4		Всего листов выписки: 112	
01.08.2022г. № КУВИ-001/2022-129771082							
Кадастровый номер:				59:01:0000000:51708			
2	515997.91	2226220.32	-	0.1	данные отсутствуют	данные отсутствуют	
1	515924.69	2226355.88	-	0.1	данные отсутствуют	данные отсутствуют	
2	515928.77	2226365.74	-	0.1	данные отсутствуют	данные отсутствуют	
1	515928.16	2226450.57	-	0.1	данные отсутствуют	данные отсутствуют	
2	515930.78	2226453.57	-	0.1	данные отсутствуют	данные отсутствуют	
1	515932.68	2226365.46	-	0.1	данные отсутствуют	данные отсутствуют	
2	515924.69	2226355.88	-	0.1	данные отсутствуют	данные отсутствуют	
1	515924.69	2226355.88	-	0.1	данные отсутствуют	данные отсутствуют	
2	515928.65	2226369.91	-	0.1	данные отсутствуют	данные отсутствуют	
1	516009.12	2226342.94	-	0.1	данные отсутствуют	данные отсутствуют	
2	516017.06	2226350.31	-	0.1	данные отсутствуют	данные отсутствуют	
1	515934.35	2226561.2	-	0.1	данные отсутствуют	данные отсутствуют	
2	515957.26	2226568.79	-	0.1	данные отсутствуют	данные отсутствуют	
1	515948.14	2226608.95	-	0.1	данные отсутствуют	данные отсутствуют	
2	515958.73	2226610.6	-	0.1	данные отсутствуют	данные отсутствуют	
1	515972.81	2226666.71	-	0.1	данные отсутствуют	данные отсутствуют	
2	515974.86	2226659.51	-	0.1	данные отсутствуют	данные отсутствуют	
1	516042.99	2226792.33	-	0.1	данные отсутствуют	данные отсутствуют	

полное наименование должности	подпись	инициалы, фамилия
-------------------------------	---------	-------------------

М.П.

Сооружение							
вид объекта недвижимости							
Лист № 91 раздела 5.1		Всего листов раздела 5.1: 104		Всего разделов: 4		Всего листов выписки: 112	
01.08.2022г. № КУВИ-001/2022-129771082							
Кадастровый номер:				59:01:0000000:51708			
2	516043.35	2226789.76	-	0.1	данные отсутствуют	данные отсутствуют	
1	516192.4	2226816.12	-	0.1	данные отсутствуют	данные отсутствуют	
2	516192.97	2226825.07	-	0.1	данные отсутствуют	данные отсутствуют	
1	516204.31	2226770.46	-	0.1	данные отсутствуют	данные отсутствуют	
2	516198.85	2226769.19	-	0.1	данные отсутствуют	данные отсутствуют	
1	516198.85	2226769.19	-	0.1	данные отсутствуют	данные отсутствуют	
2	516179.52	2226772.53	-	0.1	данные отсутствуют	данные отсутствуют	
1	516198.85	2226769.19	-	0.1	данные отсутствуют	данные отсутствуют	
2	516204.04	2226768.55	-	0.1	данные отсутствуют	данные отсутствуют	
1	516182.95	2226691.62	-	0.1	данные отсутствуют	данные отсутствуют	
2	516185.51	2226691.42	-	0.1	данные отсутствуют	данные отсутствуют	
1	516309.36	2226853.52	-	0.1	данные отсутствуют	данные отсутствуют	
2	516312.5	2226854.65	-	0.1	данные отсутствуют	данные отсутствуют	
1	516309.36	2226853.52	-	0.1	данные отсутствуют	данные отсутствуют	
2	516312.33	2226853.4	-	0.1	данные отсутствуют	данные отсутствуют	
1	516447.92	2226710.52	-	0.1	данные отсутствуют	данные отсутствуют	
2	516461.17	2226708.44	-	0.1	данные отсутствуют	данные отсутствуют	
1	516467.23	2226739.67	-	0.1	данные отсутствуют	данные отсутствуют	

полное наименование должности	подпись	инициалы, фамилия
-------------------------------	---------	-------------------

М.П.



Сооружение							
вид объекта недвижимости							
Лист № 92 раздела 5.1		Всего листов раздела 5.1: 104		Всего разделов: 4		Всего листов выписки: 112	
01.08.2022г. № КУВИ-001/2022-129771082							
Кадастровый номер:				59:01:0000000:51708			
2	516445.06	2226746.45	-	0.1	данные отсутствуют	данные отсутствуют	
1	516535.51	2226688.28	-	0.1	данные отсутствуют	данные отсутствуют	
2	516538.44	2226685.96	-	0.1	данные отсутствуют	данные отсутствуют	
1	516505.25	2226485.69	-	0.1	данные отсутствуют	данные отсутствуют	
2	516508.35	2226485.11	-	0.1	данные отсутствуют	данные отсутствуют	
1	516105.1	2226993.17	-	0.1	данные отсутствуют	данные отсутствуют	
2	516101.03	2226986.95	-	0.1	данные отсутствуют	данные отсутствуют	
1	516101.03	2226986.95	-	0.1	данные отсутствуют	данные отсутствуют	
2	516117.63	2226983.4	-	0.1	данные отсутствуют	данные отсутствуют	
1	516422.19	2227147.37	-	0.1	данные отсутствуют	данные отсутствуют	
2	516454.8	2227145.77	-	0.1	данные отсутствуют	данные отсутствуют	
1	516507.89	2227231.64	-	0.1	данные отсутствуют	данные отсутствуют	
2	516499.81	2227228.49	-	0.1	данные отсутствуют	данные отсутствуют	
1	516500.55	2227285.14	-	0.1	данные отсутствуют	данные отсутствуют	
2	516505.48	2227285.56	-	0.1	данные отсутствуют	данные отсутствуют	
1	516524.28	2227047.52	-	0.1	данные отсутствуют	данные отсутствуют	
2	516536.29	2227049.29	-	0.1	данные отсутствуют	данные отсутствуют	
1	517040.86	2226923.11	-	0.1	данные отсутствуют	данные отсутствуют	

полное наименование должности	подпись	инициалы, фамилия
-------------------------------	---------	-------------------

М.П.

Сооружение							
вид объекта недвижимости							
Лист № 93 раздела 5.1		Всего листов раздела 5.1: 104		Всего разделов: 4		Всего листов выписки: 112	
01.08.2022г. № КУВИ-001/2022-129771082							
Кадастровый номер:				59:01:0000000:51708			
2	517018.3	2226931.53	-	0.1	данные отсутствуют	данные отсутствуют	
1	517031.95	2226569.48	-	0.1	данные отсутствуют	данные отсутствуют	
2	517058.88	2226599.73	-	0.1	данные отсутствуют	данные отсутствуют	
1	517244.55	2226509.41	-	0.1	данные отсутствуют	данные отсутствуют	
2	517242.43	2226506.75	-	0.1	данные отсутствуют	данные отсутствуют	
1	517114.21	2226786.72	-	0.1	данные отсутствуют	данные отсутствуют	
2	517117.65	2226786.65	-	0.1	данные отсутствуют	данные отсутствуют	
1	517142.06	2226874.42	-	0.1	данные отсутствуют	данные отсутствуют	
2	517125.23	2226865.83	-	0.1	данные отсутствуют	данные отсутствуют	
1	516217.18	2227316.81	-	0.1	данные отсутствуют	данные отсутствуют	
2	516222.73	2227321.39	-	0.1	данные отсутствуют	данные отсутствуют	
1	516217.18	2227316.81	-	0.1	данные отсутствуют	данные отсутствуют	
2	516223.53	2227326.99	-	0.1	данные отсутствуют	данные отсутствуют	
1	516203.15	2227600.1	-	0.1	данные отсутствуют	данные отсутствуют	
2	516217.57	2227611.97	-	0.1	данные отсутствуют	данные отсутствуют	
1	516442.87	2227238.4	-	0.1	данные отсутствуют	данные отсутствуют	
2	516415.21	2227245.05	-	0.1	данные отсутствуют	данные отсутствуют	
1	516493.58	2227341.94	-	0.1	данные отсутствуют	данные отсутствуют	

полное наименование должности	подпись	инициалы, фамилия
-------------------------------	---------	-------------------

М.П.

Сооружение							
вид объекта недвижимости							
Лист № 94 раздела 5.1		Всего листов раздела 5.1: 104		Всего разделов: 4		Всего листов выписки: 112	
01.08.2022г. № КУВИ-001/2022-129771082							
Кадастровый номер:				59:01:0000000:51708			
2	516497.51	2227342.36	-	0.1	данные отсутствуют	данные отсутствуют	
1	516461.88	2227503.63	-	0.1	данные отсутствуют	данные отсутствуют	
2	516476.46	2227505.58	-	0.1	данные отсутствуют	данные отсутствуют	
1	516446.85	2227616.89	-	0.1	данные отсутствуют	данные отсутствуют	
2	516462.51	2227613.89	-	0.1	данные отсутствуют	данные отсутствуют	
1	516430.15	2227738.32	-	0.1	данные отсутствуют	данные отсутствуют	
2	516448.72	2227735.2	-	0.1	данные отсутствуют	данные отсутствуют	
1	516415.07	2227856.41	-	0.1	данные отсутствуют	данные отсутствуют	
2	516430.47	2227857.85	-	0.1	данные отсутствуют	данные отсутствуют	
1	516400.46	2227970.94	-	0.1	данные отсутствуют	данные отсутствуют	
2	516416.29	2227974.68	-	0.1	данные отсутствуют	данные отсутствуют	
1	516453.06	2227865.1	-	0.1	данные отсутствуют	данные отсутствуют	
2	516453.53	2227861.34	-	0.1	данные отсутствуют	данные отсутствуют	
1	516485.86	2227623.86	-	0.1	данные отсутствуют	данные отсутствуют	
2	516485.35	2227620.89	-	0.1	данные отсутствуют	данные отсутствуют	
1	515960.42	2228103.72	-	0.1	данные отсутствуют	данные отсутствуют	
2	515978.81	2228104.24	-	0.1	данные отсутствуют	данные отсутствуют	
1	516449.16	2228246.85	-	0.1	данные отсутствуют	данные отсутствуют	

полное наименование должности	подпись	инициалы, фамилия
-------------------------------	---------	-------------------

М.П.

Сооружение							
вид объекта недвижимости							
Лист № 95 раздела 5.1		Всего листов раздела 5.1: 104		Всего разделов: 4		Всего листов выписки: 112	
01.08.2022г. № КУВИ-001/2022-129771082							
Кадастровый номер:				59:01:0000000:51708			
2	516461.63	2228229.93	-	0.1	данные отсутствуют	данные отсутствуют	
1	516546.07	2228323.22	-	0.1	данные отсутствуют	данные отсутствуют	
2	516543.65	2228322.85	-	0.1	данные отсутствуют	данные отсутствуют	
1	516461.55	2228433.79	-	0.1	данные отсутствуют	данные отсутствуют	
2	516460.13	2228430.59	-	0.1	данные отсутствуют	данные отсутствуют	
1	516434.17	2228506.39	-	0.1	данные отсутствуют	данные отсутствуют	
2	516440.64	2228501.2	-	0.1	данные отсутствуют	данные отсутствуют	
1	516428.29	2228516.12	-	0.1	данные отсутствуют	данные отсутствуют	
2	516434.17	2228506.39	-	0.1	данные отсутствуют	данные отсутствуют	
1	516451.66	2228522.23	-	0.1	данные отсутствуют	данные отсутствуют	
2	516453.28	2228521.24	-	0.1	данные отсутствуют	данные отсутствуют	
1	516476.48	2228543.37	-	0.1	данные отсутствуют	данные отсутствуют	
2	516478.86	2228542.66	-	0.1	данные отсутствуют	данные отсутствуют	
1	516396.2	2228478.51	-	0.1	данные отсутствуют	данные отсутствуют	
2	516407.5	2228466.09	-	0.1	данные отсутствуют	данные отсутствуют	
1	516330.76	2228427.04	-	0.1	данные отсутствуют	данные отсутствуют	
2	516328.15	2228421.92	-	0.1	данные отсутствуют	данные отсутствуют	
1	516235.03	2228351.06	-	0.1	данные отсутствуют	данные отсутствуют	

полное наименование должности	подпись	инициалы, фамилия
-------------------------------	---------	-------------------

М.П.

Сооружение							
вид объекта недвижимости							
Лист № 96 раздела 5.1		Всего листов раздела 5.1: 104		Всего разделов: 4		Всего листов выписки: 112	
01.08.2022г. № КУВИ-001/2022-129771082							
Кадастровый номер:				59:01:0000000:51708			
2	516230.61	2228353.91	-	0.1	данные отсутствуют	данные отсутствуют	
1	516264.99	2228380.42	-	0.1	данные отсутствуют	данные отсутствуют	
2	516265.47	2228374.95	-	0.1	данные отсутствуют	данные отсутствуют	
1	516565.72	2228338.47	-	0.1	данные отсутствуют	данные отсутствуют	
2	516564.09	2228340.49	-	0.1	данные отсутствуют	данные отсутствуют	
1	516638.51	2228397.54	-	0.1	данные отсутствуют	данные отсутствуют	
2	516644.58	2228399.45	-	0.1	данные отсутствуют	данные отсутствуют	
1	516665.56	2228417.89	-	0.1	данные отсутствуют	данные отсутствуют	
2	516663.03	2228420.63	-	0.1	данные отсутствуют	данные отсутствуют	
1	516673.89	2228407.35	-	0.1	данные отсутствуют	данные отсутствуют	
2	516682.14	2228400.69	-	0.1	данные отсутствуют	данные отсутствуют	
1	516721.1	2228445.88	-	0.1	данные отсутствуют	данные отсутствуют	
2	516728.08	2228437.61	-	0.1	данные отсутствуют	данные отсутствуют	
1	516747.53	2228466.91	-	0.1	данные отсутствуют	данные отсутствуют	
2	516751.73	2228460.71	-	0.1	данные отсутствуют	данные отсутствуют	
1	516866.1	2228179.89	-	0.1	данные отсутствуют	данные отсутствуют	
2	516857.01	2228191.67	-	0.1	данные отсутствуют	данные отсутствуют	
1	516809.38	2228136.09	-	0.1	данные отсутствуют	данные отсутствуют	

полное наименование должности	подпись	инициалы, фамилия
-------------------------------	---------	-------------------

М.П.

Сооружение							
вид объекта недвижимости							
Лист № 97 раздела 5.1		Всего листов раздела 5.1: 104		Всего разделов: 4		Всего листов выписки: 112	
01.08.2022г. № КУВИ-001/2022-129771082							
Кадастровый номер:				59:01:0000000:51708			
2	516813.9	2228132.06	-	0.1	данные отсутствуют	данные отсутствуют	
1	516936.82	2228235.42	-	0.1	данные отсутствуют	данные отсутствуют	
2	516919.92	2228247.09	-	0.1	данные отсутствуют	данные отсутствуют	
1	516739.5	2228105.68	-	0.1	данные отсутствуют	данные отсутствуют	
2	516740.32	2228109.32	-	0.1	данные отсутствуют	данные отсутствуют	
1	516694.65	2228166.12	-	0.1	данные отсутствуют	данные отсутствуют	
2	516700.45	2228162.27	-	0.1	данные отсутствуют	данные отсутствуют	
1	516694.83	2228124.54	-	0.1	данные отсутствуют	данные отсутствуют	
2	516683.24	2228129.72	-	0.1	данные отсутствуют	данные отсутствуют	
1	516738.32	2228199.17	-	0.1	данные отсутствуют	данные отсутствуют	
2	516743.94	2228196.29	-	0.1	данные отсутствуют	данные отсутствуют	
1	516761.64	2228217.16	-	0.1	данные отсутствуют	данные отсутствуют	
2	516767.5	2228213.07	-	0.1	данные отсутствуют	данные отсутствуют	
1	516635.09	2228203.41	-	0.1	данные отсутствуют	данные отсутствуют	
2	516620.12	2228190.93	-	0.1	данные отсутствуют	данные отсутствуют	
1	516679.97	2228034.53	-	0.1	данные отсутствуют	данные отсутствуют	
2	516680.27	2228032.27	-	0.1	данные отсутствуют	данные отсутствуют	
1	516585.79	2227996.43	-	0.1	данные отсутствуют	данные отсутствуют	

полное наименование должности	подпись	инициалы, фамилия
-------------------------------	---------	-------------------

М.П.

Сооружение							
вид объекта недвижимости							
Лист № 98 раздела 5.1		Всего листов раздела 5.1: 104		Всего разделов: 4		Всего листов выписки: 112	
01.08.2022г. № КУВИ-001/2022-129771082							
Кадастровый номер:				59:01:0000000:51708			
2	516565.77	2227993.65	-	0.1	данные отсутствуют	данные отсутствуют	
1	516992.95	2228032.54	-	0.1	данные отсутствуют	данные отсутствуют	
2	516979.03	2228029.97	-	0.1	данные отсутствуют	данные отсутствуют	
1	517030.57	2227559.09	-	0.1	данные отсутствуют	данные отсутствуют	
2	517016.13	2227573.7	-	0.1	данные отсутствуют	данные отсутствуют	
1	516543.67	2227871.3	-	0.1	данные отсутствуют	данные отсутствуют	
2	516544.26	2227866.53	-	0.1	данные отсутствуют	данные отсутствуют	
1	516591.35	2227645.65	-	0.1	данные отсутствуют	данные отсутствуют	
2	516593.21	2227647.24	-	0.1	данные отсутствуют	данные отсутствуют	
1	516595.88	2227514.3	-	0.1	данные отсутствуют	данные отсутствуют	
2	516591.19	2227513.77	-	0.1	данные отсутствуют	данные отсутствуют	
1	516595.52	2227509.29	-	0.1	данные отсутствуют	данные отсутствуют	
2	516592.02	2227507.53	-	0.1	данные отсутствуют	данные отсутствуют	
1	516648.47	2227386.44	-	0.1	данные отсутствуют	данные отсутствуют	
2	516648.02	2227390.27	-	0.1	данные отсутствуют	данные отсутствуют	
1	516674	2227297.33	-	0.1	данные отсутствуют	данные отсутствуют	
2	516687.37	2227299.21	-	0.1	данные отсутствуют	данные отсутствуют	
1	516700.1	2227117.04	-	0.1	данные отсутствуют	данные отсутствуют	

полное наименование должности	подпись	инициалы, фамилия
-------------------------------	---------	-------------------

М.П.

Сооружение							
вид объекта недвижимости							
Лист № 99 раздела 5.1		Всего листов раздела 5.1: 104		Всего разделов: 4		Всего листов выписки: 112	
01.08.2022г. № КУВИ-001/2022-129771082							
Кадастровый номер:				59:01:0000000:51708			
2	516697.11	2227109.67	-	0.1	данные отсутствуют	данные отсутствуют	
1	516274.54	2226306.93	-	0.1	данные отсутствуют	данные отсутствуют	
2	516275.69	2226317.09	-	0.1	данные отсутствуют	данные отсутствуют	
1	516324.94	2226297.69	-	0.1	данные отсутствуют	данные отсутствуют	
2	516319.96	2226306.43	-	0.1	данные отсутствуют	данные отсутствуют	
1	516402.69	2226301.31	-	0.1	данные отсутствуют	данные отсутствуют	
2	516377.59	2226294.55	-	0.1	данные отсутствуют	данные отсутствуют	
1	516389.67	2226371.37	-	0.1	данные отсутствуют	данные отсутствуют	
2	516386.86	2226368.09	-	0.1	данные отсутствуют	данные отсутствуют	
1	516507.6	2226184.99	-	0.1	данные отсутствуют	данные отсутствуют	
2	516505.35	2226168.47	-	0.1	данные отсутствуют	данные отсутствуют	
1	516560.8	2226297.03	-	0.1	данные отсутствуют	данные отсутствуют	
2	516560.92	2226298.92	-	0.1	данные отсутствуют	данные отсутствуют	
1	516481.53	2227431.8	-	0.1	данные отсутствуют	данные отсутствуют	
2	516477.97	2227422.25	-	0.1	данные отсутствуют	данные отсутствуют	
3	516486.39	2227330.57	-	0.1	данные отсутствуют	данные отсутствуют	
4	516491.09	2227278.2	-	0.1	данные отсутствуют	данные отсутствуют	
5	516499.81	2227228.49	-	0.1	данные отсутствуют	данные отсутствуют	

полное наименование должности	подпись	инициалы, фамилия
-------------------------------	---------	-------------------

М.П.



Сооружение							
вид объекта недвижимости							
Лист № 100 раздела 5.1		Всего листов раздела 5.1: 104		Всего разделов: 4		Всего листов выписки: 112	
01.08.2022г. № КУВИ-001/2022-129771082							
Кадастровый номер:				59:01:0000000:51708			
6	516518.09	2227156.91	-	0.1	данные отсутствуют	данные отсутствуют	
7	516509.08	2227152.79	-	0.1	данные отсутствуют	данные отсутствуют	
8	516454.8	2227145.77	-	0.1	данные отсутствуют	данные отсутствуют	
1	516622.64	2226276.08	-	0.1	данные отсутствуют	данные отсутствуют	
2	516617.13	2226293.49	-	0.1	данные отсутствуют	данные отсутствуют	
1	516617.13	2226293.49	-	0.1	данные отсутствуют	данные отсутствуют	
2	516616.15	2226276.52	-	0.1	данные отсутствуют	данные отсутствуют	
1	516423.63	2225979.75	-	0.1	данные отсутствуют	данные отсутствуют	
2	516435.5	2225979.72	-	0.1	данные отсутствуют	данные отсутствуют	
1	516435.21	2225977.86	-	0.1	данные отсутствуют	данные отсутствуют	
2	516423.63	2225979.75	-	0.1	данные отсутствуют	данные отсутствуют	
1	516423.63	2225979.75	-	0.1	данные отсутствуют	данные отсутствуют	
2	516434.56	2225973.2	-	0.1	данные отсутствуют	данные отсутствуют	
1	516413	2225934.57	-	0.1	данные отсутствуют	данные отсутствуют	
2	516461.49	2225913.19	-	0.1	данные отсутствуют	данные отсутствуют	
1	516399.99	2225855.09	-	0.1	данные отсутствуют	данные отсутствуют	
2	516417.14	2225852.8	-	0.1	данные отсутствуют	данные отсутствуют	
1	516632.37	2225760.64	-	0.1	данные отсутствуют	данные отсутствуют	

полное наименование должности	подпись	инициалы, фамилия
-------------------------------	---------	-------------------

М.П.

Сооружение							
вид объекта недвижимости							
Лист № 101 раздела 5.1		Всего листов раздела 5.1: 104		Всего разделов: 4		Всего листов выписки: 112	
01.08.2022г. № КУВИ-001/2022-129771082							
Кадастровый номер:				59:01:0000000:51708			
2	516627.55	2225785.94	-	0.1	данные отсутствуют	данные отсутствуют	
1	516402.65	2225759.05	-	0.1	данные отсутствуют	данные отсутствуют	
2	516405.51	2225758.66	-	0.1	данные отсутствуют	данные отсутствуют	
1	516389.39	2225683.11	-	0.1	данные отсутствуют	данные отсутствуют	
2	516396.25	2225680.63	-	0.1	данные отсутствуют	данные отсутствуют	
1	516384.24	2225651.19	-	0.1	данные отсутствуют	данные отсутствуют	
2	516391.32	2225650.48	-	0.1	данные отсутствуют	данные отсутствуют	
1	516266.68	2225778.23	-	0.1	данные отсутствуют	данные отсутствуют	
2	516277.72	2225779.95	-	0.1	данные отсутствуют	данные отсутствуют	
1	516229.42	2225648.88	-	0.1	данные отсутствуют	данные отсутствуют	
2	516226.68	2225655.2	-	0.1	данные отсутствуют	данные отсутствуют	
1	516216.83	2225649.89	-	0.1	данные отсутствуют	данные отсутствуют	
2	516217.62	2225656.69	-	0.1	данные отсутствуют	данные отсутствуют	
1	516174.74	2225654.64	-	0.1	данные отсутствуют	данные отсутствуют	
2	516175.81	2225667.3	-	0.1	данные отсутствуют	данные отсутствуют	
1	516130.29	2225660.23	-	0.1	данные отсутствуют	данные отсутствуют	
2	516131.15	2225677.37	-	0.1	данные отсутствуют	данные отсутствуют	
1	516084.28	2225665.41	-	0.1	данные отсутствуют	данные отсутствуют	

полное наименование должности	подпись	инициалы, фамилия
-------------------------------	---------	-------------------

М.П.

Сооружение							
вид объекта недвижимости							
Лист № 102 раздела 5.1		Всего листов раздела 5.1: 104		Всего разделов: 4		Всего листов выписки: 112	
01.08.2022г. № КУВИ-001/2022-129771082							
Кадастровый номер:				59:01:0000000:51708			
2	516086.95	2225688.37	-	0.1	данные отсутствуют	данные отсутствуют	
1	516833.69	2226318.51	-	0.1	данные отсутствуют	данные отсутствуют	
2	516823.77	2226319.14	-	0.1	данные отсутствуют	данные отсутствуют	
1	516584	2226597.74	-	0.1	данные отсутствуют	данные отсутствуют	
2	516587.79	2226599.78	-	0.1	данные отсутствуют	данные отсутствуют	
1	516545.89	2225789.65	-	0.1	данные отсутствуют	данные отсутствуют	
2	516546.24	2225784.28	-	0.1	данные отсутствуют	данные отсутствуют	
1	516145.03	2226698.42	-	0.1	данные отсутствуют	данные отсутствуют	
2	516145.35	2226700.83	-	0.1	данные отсутствуют	данные отсутствуют	
1	516101.03	2226986.95	-	0.1	данные отсутствуют	данные отсутствуют	
2	516140.07	2227082.19	-	0.1	данные отсутствуют	данные отсутствуют	
1	517167.67	2226589.08	-	0.1	данные отсутствуют	данные отсутствуют	
2	517188.26	2226612.46	-	0.1	данные отсутствуют	данные отсутствуют	
1	516545.89	2225789.65	-	0.1	данные отсутствуют	данные отсутствуют	
2	516543.67	2225824.48	-	0.1	данные отсутствуют	данные отсутствуют	
3	516543.53	2225826.67	-	0.1	данные отсутствуют	данные отсутствуют	
1	516401.97	2225048.99	-	0.1	данные отсутствуют	данные отсутствуют	
2	516406.6	2225045.48	-	0.1	данные отсутствуют	данные отсутствуют	

полное наименование должности	подпись	инициалы, фамилия
-------------------------------	---------	-------------------

М.П.

Сооружение			
вид объекта недвижимости			
Лист № 103 раздела 5.1	Всего листов раздела 5.1: 104	Всего разделов: 4	Всего листов выписки: 112
01.08.2022г. № КУВИ-001/2022-129771082			
Кадастровый номер:		59:01:0000000:51708	
2. Сведения о предельных высоте и глубине конструктивных элементов объекта недвижимости			
Предельная глубина конструктивных элементов объекта недвижимости, м		данные отсутствуют	
Предельная высота конструктивных элементов объекта недвижимости, м		данные отсутствуют	

полное наименование должности	подпись	инициалы, фамилия

М.П.

Сооружение						
вид объекта недвижимости						
Лист № 104 раздела 5.1		Всего листов раздела 5.1: 104		Всего разделов: 4		Всего листов выписки: 112
01.08.2022г. № КУВИ-001/2022-129771082						
Кадастровый номер:				59:01:0000000:51708		
3. Сведения о характерных точках пересечения контура объекта недвижимости с контуром (контурами) иных зданий, сооружений, объектов незавершенного строительства						
Система координат 59.2						
Номера характерных точек контура	Координаты, м		Средняя квадратическая погрешность определения координат характерных точек контура, м	Глубина, высота, м		Кадастровые номера иных объектов недвижимости, с контурами которых пересекается контур данного объекта недвижимости
	X	Y		Н1	Н2	
1	2	3	4	5	6	7
данные отсутствуют	данные отсутствуют	данные отсутствуют	данные отсутствуют	данные отсутствуют	данные отсутствуют	данные отсутствуют

полное наименование должности	подпись	инициалы, фамилия

М.П.

Выписка из Единого государственного реестра недвижимости об объекте недвижимости

Сведения о характеристиках объекта недвижимости

На основании запроса от 01.08.2022, поступившего на рассмотрение 01.08.2022, сообщаем, что согласно записям Единого государственного реестра недвижимости:

Раздел 1 Лист 1

Сооружение			
вид объекта недвижимости			

Лист № 1 раздела 1	Всего листов раздела 1: 2	Всего разделов: 4	Всего листов выписки: 16
--------------------	---------------------------	-------------------	--------------------------

01.08.2022г. № КУВИ-001/2022-129771149	
Кадастровый номер:	59:01:0000000:86446
Номер кадастрового квартала:	59:01:0000000
Дата присвоения кадастрового номера:	23.01.2018

Ранее присвоенный государственный учетный номер:	данные отсутствуют		
Адрес:	Пермский край, г. Пермь, Дзержинский район		
Площадь:	данные отсутствуют		
Основная характеристика (для сооружения):	тип	значение	единица измерения
	глубина	1	в метрах
Назначение:	1.1. Сооружения электроэнергетики		
Наименование:	Строительство КЛ 10-6 кВ вдоль улиц Куфонины и Маяковского. Технологический комплекс в составе: Кабельный канал ПС Заостровка; КЛ-10кВ ПС Заостровка-ТП-5145; КЛ-10кВ ПС Заостровка-РП-45 1СШ; КЛ-10кВ ПС Заостровка-РП-45 2СШ; КЛ-10кВ ПС Заостровка-ТП-5046; КЛ Связи ПС Заостровка-РП-45; КЛ-6кВ ПС Заостровка-КТП-5435; КЛ-6кВ ТП-5161-КТП-5435.		
Количество этажей, в том числе подземных этажей:	данные отсутствуют		
Год ввода в эксплуатацию по завершении строительства:	данные отсутствуют		
Год завершения строительства:	2017		
Кадастровая стоимость, руб.:	4106.49		
Кадастровые номера иных объектов недвижимости, в пределах которых расположен объект недвижимости:	59:01:0000000:1302, 59:01:0000000:76767, 59:01:0000000:81517, 59:01:4410247:9, 59:01:4410432:1322, 59:01:4410432:1336, 59:01:4410432:18, 59:01:4410432:27, 59:01:4410432:7, 59:01:4410626:217, 59:01:4410626:341, 59:01:4510443:12, 59:01:4510444:15, 59:01:4510444:19, 59:01:4515025:8, 59:01:4410247:6497, 59:01:0000000:87932, 59:01:0000000:88269, 59:01:0000000:88616, 59:01:0000000:88635, 59:01:0000000:89076, 59:01:0000000:89158, 59:01:4510444:449, 59:01:0000000:91386, 59:01:4510444:450, 59:01:4510444:451		
Кадастровые номера помещений, машино-мест, расположенных в здании или сооружении:	данные отсутствуют		
Кадастровые номера объектов недвижимости, из которых образован объект недвижимости:	данные отсутствуют		

полное наименование должности	подпись	инициалы, фамилия
-------------------------------	---------	-------------------

М.П.

Сооружение			
вид объекта недвижимости			
Лист № 2 раздела 1	Всего листов раздела 1: 2	Всего разделов: 4	Всего листов выписки: 16
01.08.2022г. № КУВИ-001/2022-129771149			
Кадастровый номер:		59:01:0000000:86446	
Кадастровые номера образованных объектов недвижимости:	данные отсутствуют		
Сведения о включении объекта недвижимости в состав предприятия как имущественного комплекса:	данные отсутствуют		
Сведения о включении объекта недвижимости в состав единого недвижимого комплекса:	данные отсутствуют		
Виды разрешенного использования:	данные отсутствуют		
Сведения о включении объекта недвижимости в реестр объектов культурного наследия:	данные отсутствуют		
Сведения о кадастровом инженере:	25360, 375/09-17		
Статус записи об объекте недвижимости:	Сведения об объекте недвижимости имеют статус "актуальные"		
Особые отметки:	Сведения, необходимые для заполнения разделов: 6 - Сведения о частях объекта недвижимости; 7 - Перечень помещений, машино-мест, расположенных в здании, сооружении; 8 - План расположения помещения, машино-места на этаже (плане этажа), отсутствуют.		
Получатель выписки:	Варнавская Наталья Евгеньевна, действующий(ая) на основании документа "" ДЕПАРТАМЕНТ ЗЕМЕЛЬНЫХ ОТНОШЕНИЙ АДМИНИСТРАЦИИ ГОРОДА ПЕРМИ		

полное наименование должности	подпись	инициалы, фамилия

М.П.

## Выписка из Единого государственного реестра недвижимости об объекте недвижимости

## Сведения о зарегистрированных правах

Сооружение			
вид объекта недвижимости			
Лист № 1 раздела 2		Всего листов раздела 2: 1	
		Всего разделов: 4	
Всего листов выписки: 16			
01.08.2022г. № КУВИ-001/2022-129771149			
Кадастровый номер:		59:01:0000000:86446	
1	Правообладатель (правообладатели):	1.1	Открытое акционерное общество "Межрегиональная распределительная сетевая компания Урала", ИНН: 6671163413, ОГРН: 1056604000970, контактная информация: ozp_permenergo@gosseti-ural.ru, Свердловская область, г.Екатеринбург, ул.Мамина-Сибиряка, д.140
2	Вид, номер, дата и время государственной регистрации права:	2.1	Собственность 59:01:0000000:86446-59/020/2018-1 23.01.2018 18:10:51
3	Сведения об осуществлении государственной регистрации сделки, права без необходимого в силу закона согласия третьего лица, органа:	3.1	данные отсутствуют
4	Ограничение прав и обременение объекта недвижимости:	не зарегистрировано	
5	Договоры участия в долевом строительстве:	не зарегистрировано	
6	Заявленные в судебном порядке права требования:	данные отсутствуют	
7	Сведения о возражении в отношении зарегистрированного права:	данные отсутствуют	
8	Сведения о наличии решения об изъятии объекта недвижимости для государственных и муниципальных нужд:	данные отсутствуют	
9	Сведения о невозможности государственной регистрации без личного участия правообладателя или его законного представителя:	данные отсутствуют	
10	Правопритязания и сведения о наличии поступивших, но не рассмотренных заявлений о проведении государственной регистрации права (перехода, прекращения права), ограничения права или обременения объекта недвижимости, сделки в отношении объекта недвижимости:	отсутствуют	

полное наименование должности	подпись	инициалы, фамилия

М.П.



Выписка из Единого государственного реестра недвижимости об объекте недвижимости  
 Описание местоположения объекта недвижимости

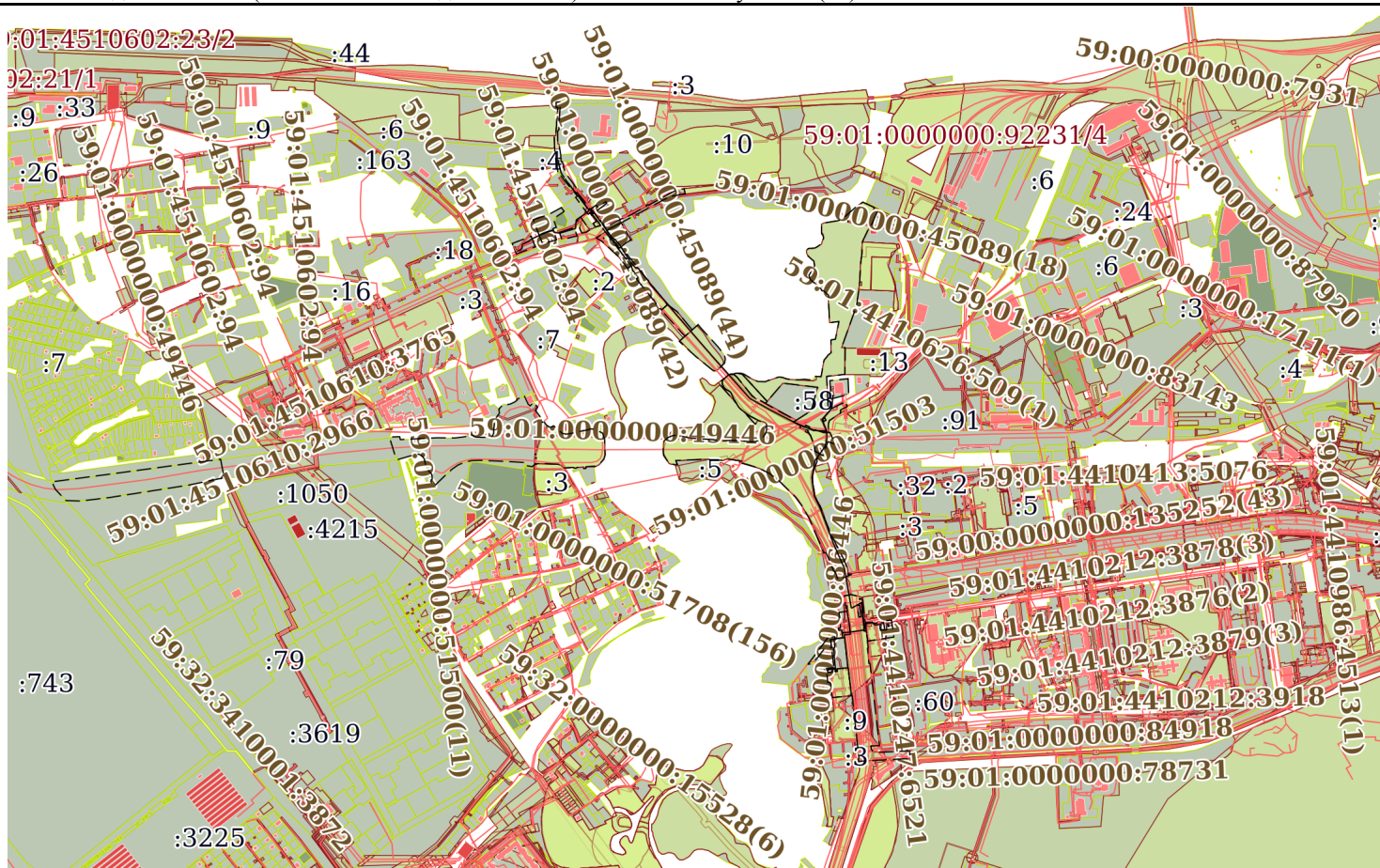
Сооружение			
вид объекта недвижимости			

Лист № 1 раздела 5	Всего листов раздела 5: 1	Всего разделов: 4	Всего листов выписки: 16
--------------------	---------------------------	-------------------	--------------------------

01.08.2022г. № КУВИ-001/2022-129771149

Кадастровый номер: 59:01:0000000:86446

Схема расположения объекта недвижимости (части объекта недвижимости) на земельном участке(ах)



Масштаб 1:20000	Условные обозначения:	
-----------------	-----------------------	--

полное наименование должности	подпись	инициалы, фамилия
-------------------------------	---------	-------------------

М.П.

## Выписка из Единого государственного реестра недвижимости об объекте недвижимости

## Описание местоположения объекта недвижимости

Сооружение			
вид объекта недвижимости			
Лист № 1 раздела 5.1	Всего листов раздела 5.1: 12	Всего разделов: 4	Всего листов выписки: 16
01.08.2022г. № КУВИ-001/2022-129771149			
Кадастровый номер:		59:01:0000000:86446	

## 1. Сведения о координатах характерных точек контура объекта недвижимости

## Система координат МСК-59, зона 2

Номер точки	Координаты, м		Радиус, м	Средняя квадратическая погрешность определения координат характерных точек контура, м	Глубина, высота, м	
	X	Y			Н1	Н2
1	2	3	4	5	6	7
1	517294.32	2224652.83	-	0.1	данные отсутствуют	данные отсутствуют
2	517295.57	2224655.58	-	0.1	данные отсутствуют	данные отсутствуют
3	517298.92	2224661.88	-	0.1	данные отсутствуют	данные отсутствуют
4	517301.92	2224665.83	-	0.1	данные отсутствуют	данные отсутствуют
5	517311.46	2224666.33	-	0.1	данные отсутствуют	данные отсутствуют
6	517312.97	2224666.53	-	0.1	данные отсутствуют	данные отсутствуют
7	517314.02	2224667.28	-	0.1	данные отсутствуют	данные отсутствуют
8	517321.77	2224682.88	-	0.1	данные отсутствуют	данные отсутствуют
9	517329.52	2224694.58	-	0.1	данные отсутствуют	данные отсутствуют
10	517341.36	2224720.5	-	0.1	данные отсутствуют	данные отсутствуют
11	517343.77	2224721.98	-	0.1	данные отсутствуют	данные отсутствуют
12	517344.37	2224722.78	-	0.1	данные отсутствуют	данные отсутствуют
13	517349.09	2224735.87	-	0.1	данные отсутствуют	данные отсутствуют

полное наименование должности	подпись	инициалы, фамилия

М.П.

Сооружение							
вид объекта недвижимости							
Лист № 2 раздела 5.1		Всего листов раздела 5.1: 12		Всего разделов: 4		Всего листов выписки: 16	
01.08.2022г. № КУВИ-001/2022-129771149							
Кадастровый номер:				59:01:0000000:86446			
14	517354.52	2224754.25	-	0.1	данные отсутствуют	данные отсутствуют	
15	517353.9	2224755.44	-	0.1	данные отсутствуют	данные отсутствуют	
16	517348.51	2224757.21	-	0.1	данные отсутствуют	данные отсутствуют	
17	517345.95	2224768.99	-	0.1	данные отсутствуют	данные отсутствуют	
18	517345.5	2224772.79	-	0.1	данные отсутствуют	данные отсутствуют	
19	517345.81	2224774.7	-	0.1	данные отсутствуют	данные отсутствуют	
20	517358.57	2224817.48	-	0.1	данные отсутствуют	данные отсутствуют	
21	517359.22	2224818.43	-	0.1	данные отсутствуют	данные отсутствуют	
22	517360.58	2224818.86	-	0.1	данные отсутствуют	данные отсутствуют	
23	517369.19	2224818.76	-	0.1	данные отсутствуют	данные отсутствуют	
24	517382.66	2224821.03	-	0.1	данные отсутствуют	данные отсутствуют	
25	517383.87	2224822.13	-	0.1	данные отсутствуют	данные отсутствуют	
26	517398.57	2224842.88	-	0.1	данные отсутствуют	данные отсутствуют	
27	517404.14	2224850.43	-	0.1	данные отсутствуют	данные отсутствуют	
28	517405.11	2224850.54	-	0.1	данные отсутствуют	данные отсутствуют	
29	517414.77	2224862.38	-	0.1	данные отсутствуют	данные отсутствуют	
30	517414.72	2224862.93	-	0.1	данные отсутствуют	данные отсутствуют	
31	517413.52	2224864.18	-	0.1	данные отсутствуют	данные отсутствуют	

полное наименование должности	подпись	инициалы, фамилия
-------------------------------	---------	-------------------

М.П.

Сооружение							
вид объекта недвижимости							
Лист № 3 раздела 5.1		Всего листов раздела 5.1: 12		Всего разделов: 4		Всего листов выписки: 16	
01.08.2022г. № КУВИ-001/2022-129771149							
Кадастровый номер:				59:01:0000000:86446			
32	517411	2224865.61	-	0.1	данные отсутствуют	данные отсутствуют	
33	517407.08	2224869.9	-	0.1	данные отсутствуют	данные отсутствуют	
34	517403.27	2224871.53	-	0.1	данные отсутствуют	данные отсутствуют	
35	517383.22	2224886.06	-	0.1	данные отсутствуют	данные отсутствуют	
36	517381.39	2224887.65	-	0.1	данные отсутствуют	данные отсутствуют	
1	517379.42	2224890.62	-	0.1	данные отсутствуют	данные отсутствуют	
2	517365.42	2224898.77	-	0.1	данные отсутствуют	данные отсутствуют	
3	517342.27	2224915.92	-	0.1	данные отсутствуют	данные отсутствуют	
4	517338.87	2224918.02	-	0.1	данные отсутствуют	данные отсутствуют	
5	517330.82	2224925.02	-	0.1	данные отсутствуют	данные отсутствуют	
6	517329.47	2224927.42	-	0.1	данные отсутствуют	данные отсутствуют	
7	517329.17	2224928.97	-	0.1	данные отсутствуют	данные отсутствуют	
8	517328.34	2224930.35	-	0.1	данные отсутствуют	данные отсутствуют	
9	517325.44	2224933.05	-	0.1	данные отсутствуют	данные отсутствуют	
10	517322.74	2224935.35	-	0.1	данные отсутствуют	данные отсутствуют	
11	517312.69	2224943.9	-	0.1	данные отсутствуют	данные отсутствуют	
12	517301.25	2224950.9	-	0.1	данные отсутствуют	данные отсутствуют	
13	517263.65	2224974.71	-	0.1	данные отсутствуют	данные отсутствуют	

полное наименование должности	подпись	инициалы, фамилия
-------------------------------	---------	-------------------

М.П.

Сооружение							
вид объекта недвижимости							
Лист № 4 раздела 5.1		Всего листов раздела 5.1: 12		Всего разделов: 4		Всего листов выписки: 16	
01.08.2022г. № КУВИ-001/2022-129771149							
Кадастровый номер:				59:01:0000000:86446			
14	517257.01	2224980.26	-	0.1	данные отсутствуют	данные отсутствуют	
15	517248.09	2224988.22	-	0.1	данные отсутствуют	данные отсутствуют	
16	517247.11	2224990.11	-	0.1	данные отсутствуют	данные отсутствуют	
17	517245.59	2224995.97	-	0.1	данные отсутствуют	данные отсутствуют	
18	517244.34	2224997.87	-	0.1	данные отсутствуют	данные отсутствуют	
19	517233.59	2225006.72	-	0.1	данные отсутствуют	данные отсутствуют	
20	517220.52	2225017.14	-	0.1	данные отсутствуют	данные отсутствуют	
21	517210.57	2225025.62	-	0.1	данные отсутствуют	данные отсутствуют	
22	517202.64	2225029.82	-	0.1	данные отсутствуют	данные отсутствуют	
23	517195.54	2225034.92	-	0.1	данные отсутствуют	данные отсутствуют	
24	517155.44	2225070.56	-	0.1	данные отсутствуют	данные отсутствуют	
25	517144.17	2225080.2	-	0.1	данные отсутствуют	данные отсутствуют	
26	517133.54	2225089.07	-	0.1	данные отсутствуют	данные отсутствуют	
27	517109.18	2225109.43	-	0.1	данные отсутствуют	данные отсутствуют	
28	517095.86	2225121.26	-	0.1	данные отсутствуют	данные отсутствуют	
29	517081.49	2225133.47	-	0.1	данные отсутствуют	данные отсутствуют	
30	517063.14	2225149.22	-	0.1	данные отсутствуют	данные отсутствуют	
31	517049.59	2225161.07	-	0.1	данные отсутствуют	данные отсутствуют	

полное наименование должности	подпись	инициалы, фамилия
-------------------------------	---------	-------------------

М.П.

Сооружение							
вид объекта недвижимости							
Лист № 5 раздела 5.1		Всего листов раздела 5.1: 12		Всего разделов: 4		Всего листов выписки: 16	
01.08.2022г. № КУВИ-001/2022-129771149							
Кадастровый номер:				59:01:0000000:86446			
32	517037.14	2225171.51	-	0.1	данные отсутствуют	данные отсутствуют	
33	517012.19	2225193.37	-	0.1	данные отсутствуют	данные отсутствуют	
34	517002.6	2225201.99	-	0.1	данные отсутствуют	данные отсутствуют	
35	516998.59	2225205.02	-	0.1	данные отсутствуют	данные отсутствуют	
36	516879.6	2225311.1	-	0.1	данные отсутствуют	данные отсутствуют	
37	516873.49	2225316.88	-	0.1	данные отсутствуют	данные отсутствуют	
38	516867.49	2225327.28	-	0.1	данные отсутствуют	данные отсутствуют	
39	516854.29	2225350.78	-	0.1	данные отсутствуют	данные отсутствуют	
40	516847.71	2225362.37	-	0.1	данные отсутствуют	данные отсутствуют	
41	516840.96	2225374.67	-	0.1	данные отсутствуют	данные отсутствуют	
42	516828.81	2225398.02	-	0.1	данные отсутствуют	данные отсутствуют	
43	516808.11	2225438.27	-	0.1	данные отсутствуют	данные отсутствуют	
44	516800.34	2225455.09	-	0.1	данные отсутствуют	данные отсутствуют	
45	516795.19	2225465.94	-	0.1	данные отсутствуют	данные отсутствуют	
46	516790.46	2225478.39	-	0.1	данные отсутствуют	данные отсутствуют	
47	516786.26	2225489.89	-	0.1	данные отсутствуют	данные отсутствуют	
48	516783.68	2225498.6	-	0.1	данные отсутствуют	данные отсутствуют	
49	516782.21	2225507.49	-	0.1	данные отсутствуют	данные отсутствуют	

полное наименование должности	подпись	инициалы, фамилия
-------------------------------	---------	-------------------

М.П.

Сооружение							
вид объекта недвижимости							
Лист № 6 раздела 5.1		Всего листов раздела 5.1: 12		Всего разделов: 4		Всего листов выписки: 16	
01.08.2022г. № КУВИ-001/2022-129771149							
Кадастровый номер:				59:01:0000000:86446			
50	516781.41	2225515.44	-	0.1	данные отсутствуют	данные отсутствуют	
51	516781.26	2225525.64	-	0.1	данные отсутствуют	данные отсутствуют	
52	516781.85	2225531.61	-	0.1	данные отсутствуют	данные отсутствуют	
53	516784.38	2225533.4	-	0.1	данные отсутствуют	данные отсутствуют	
1	516882.87	2225552.76	-	0.1	данные отсутствуют	данные отсутствуют	
2	516849.32	2225550.31	-	0.1	данные отсутствуют	данные отсутствуют	
3	516846.05	2225549.84	-	0.1	данные отсутствуют	данные отсутствуют	
4	516814.3	2225522.69	-	0.1	данные отсутствуют	данные отсутствуют	
5	516812.13	2225522.25	-	0.1	данные отсутствуют	данные отсутствуют	
6	516784.38	2225533.4	-	0.1	данные отсутствуют	данные отсутствуют	
7	516781.04	2225533.27	-	0.1	данные отсутствуют	данные отсутствуют	
8	516778.1	2225535.71	-	0.1	данные отсутствуют	данные отсутствуют	
9	516756.35	2225535.26	-	0.1	данные отсутствуют	данные отсутствуют	
10	516738.05	2225530.56	-	0.1	данные отсутствуют	данные отсутствуют	
11	516735.05	2225529.36	-	0.1	данные отсутствуют	данные отсутствуют	
12	516699.6	2225503.36	-	0.1	данные отсутствуют	данные отсутствуют	
13	516696.59	2225502.16	-	0.1	данные отсутствуют	данные отсутствуют	
14	516649.2	2225492.83	-	0.1	данные отсутствуют	данные отсутствуют	

полное наименование должности	подпись	инициалы, фамилия
-------------------------------	---------	-------------------

М.П.

Сооружение							
вид объекта недвижимости							
Лист № 7 раздела 5.1		Всего листов раздела 5.1: 12		Всего разделов: 4		Всего листов выписки: 16	
01.08.2022г. № КУВИ-001/2022-129771149							
Кадастровый номер:				59:01:0000000:86446			
15	516646.03	2225493.08	-	0.1	данные отсутствуют	данные отсутствуют	
16	516596.41	2225499.6	-	0.1	данные отсутствуют	данные отсутствуют	
17	516593.49	2225500.85	-	0.1	данные отсутствуют	данные отсутствуют	
18	516564.04	2225515.07	-	0.1	данные отсутствуют	данные отсутствуют	
19	516561.1	2225516.29	-	0.1	данные отсутствуют	данные отсутствуют	
20	516517.7	2225533.07	-	0.1	данные отсутствуют	данные отсутствуют	
21	516514.78	2225534.32	-	0.1	данные отсутствуют	данные отсутствуют	
22	516473.9	2225548.76	-	0.1	данные отсутствуют	данные отсутствуют	
23	516470.95	2225549.96	-	0.1	данные отсутствуют	данные отсутствуют	
24	516424.86	2225569.76	-	0.1	данные отсутствуют	данные отсутствуют	
25	516421.98	2225571.12	-	0.1	данные отсутствуют	данные отсутствуют	
26	516390.18	2225584.97	-	0.1	данные отсутствуют	данные отсутствуют	
27	516387.27	2225586.15	-	0.1	данные отсутствуют	данные отсутствуют	
28	516277.32	2225605.18	-	0.1	данные отсутствуют	данные отсутствуют	
29	516276.08	2225607	-	0.1	данные отсутствуют	данные отсутствуют	
30	516290.96	2225633.35	-	0.1	данные отсутствуют	данные отсутствуют	
31	516290.18	2225635.56	-	0.1	данные отсутствуют	данные отсутствуют	
32	516214.45	2225643.08	-	0.1	данные отсутствуют	данные отсутствуют	

полное наименование должности	подпись	инициалы, фамилия
-------------------------------	---------	-------------------

М.П.



Сооружение							
вид объекта недвижимости							
Лист № 8 раздела 5.1		Всего листов раздела 5.1: 12		Всего разделов: 4		Всего листов выписки: 16	
01.08.2022г. № КУВИ-001/2022-129771149							
Кадастровый номер:				59:01:0000000:86446			
33	516213.34	2225641.57	-	0.1	данные отсутствуют	данные отсутствуют	
34	516209.04	2225614.92	-	0.1	данные отсутствуют	данные отсутствуют	
35	516208.59	2225612.3	-	0.1	данные отсутствуют	данные отсутствуют	
36	516205.12	2225582.96	-	0.1	данные отсутствуют	данные отсутствуют	
37	516204.9	2225580.94	-	0.1	данные отсутствуют	данные отсутствуют	
38	516205.65	2225580.59	-	0.1	данные отсутствуют	данные отсутствуют	
39	516206.9	2225580.19	-	0.1	данные отсутствуют	данные отсутствуют	
40	516207.65	2225580.19	-	0.1	данные отсутствуют	данные отсутствуют	
41	516208.05	2225580.94	-	0.1	данные отсутствуют	данные отсутствуют	
1	516290.96	2225633.35	-	0.1	данные отсутствуют	данные отсутствуют	
2	516290.12	2225634.55	-	0.1	данные отсутствуют	данные отсутствуют	
3	516215.94	2225641.88	-	0.1	данные отсутствуют	данные отсутствуют	
4	516214.86	2225641.18	-	0.1	данные отсутствуют	данные отсутствуют	
5	516213.9	2225640.97	-	0.1	данные отсутствуют	данные отсутствуют	
6	516211.18	2225641.34	-	0.1	данные отсутствуют	данные отсутствуют	
7	516210.19	2225642.04	-	0.1	данные отсутствуют	данные отсутствуют	
8	516210.4	2225646.51	-	0.1	данные отсутствуют	данные отсутствуют	
9	516210.72	2225647.21	-	0.1	данные отсутствуют	данные отсутствуют	

полное наименование должности	подпись	инициалы, фамилия
-------------------------------	---------	-------------------

М.П.

Сооружение							
вид объекта недвижимости							
Лист № 9 раздела 5.1		Всего листов раздела 5.1: 12		Всего разделов: 4		Всего листов выписки: 16	
01.08.2022г. № КУВИ-001/2022-129771149							
Кадастровый номер:				59:01:0000000:86446			
10	516211.34	2225647.57	-	0.1	данные отсутствуют	данные отсутствуют	
11	516233.42	2225645.34	-	0.1	данные отсутствуют	данные отсутствуют	
12	516233.72	2225645.5	-	0.1	данные отсутствуют	данные отсутствуют	
13	516234.29	2225646.22	-	0.1	данные отсутствуют	данные отсутствуют	
14	516236.1	2225665.27	-	0.1	данные отсутствуют	данные отсутствуют	
15	516236.04	2225665.64	-	0.1	данные отсутствуют	данные отсутствуют	
16	516235.79	2225666.08	-	0.1	данные отсутствуют	данные отсутствуют	
17	516228.84	2225671.32	-	0.1	данные отсутствуют	данные отсутствуют	
18	516228.04	2225672.4	-	0.1	данные отсутствуют	данные отсутствуют	
19	516227.53	2225673.64	-	0.1	данные отсутствуют	данные отсутствуют	
20	516229.13	2225686.93	-	0.1	данные отсутствуют	данные отсутствуют	
21	516229.52	2225689.73	-	0.1	данные отсутствуют	данные отсутствуют	
22	516228.79	2225690.57	-	0.1	данные отсутствуют	данные отсутствуют	
23	516225.89	2225690.87	-	0.1	данные отсутствуют	данные отсутствуют	
1	516204.9	2225580.94	-	0.1	данные отсутствуют	данные отсутствуют	
2	516203.86	2225579.32	-	0.1	данные отсутствуют	данные отсутствуют	
3	516196.87	2225580.05	-	0.1	данные отсутствуют	данные отсутствуют	
4	516191.94	2225580.32	-	0.1	данные отсутствуют	данные отсутствуют	

полное наименование должности	подпись	инициалы, фамилия
-------------------------------	---------	-------------------

М.П.

Сооружение							
вид объекта недвижимости							
Лист № 10 раздела 5.1		Всего листов раздела 5.1: 12		Всего разделов: 4		Всего листов выписки: 16	
01.08.2022г. № КУВИ-001/2022-129771149							
Кадастровый номер:				59:01:0000000:86446			
5	516189.74	2225566.02	-	0.1	данные отсутствуют	данные отсутствуют	
6	516188.24	2225556.57	-	0.1	данные отсутствуют	данные отсутствуют	
7	516187.03	2225556.29	-	0.1	данные отсутствуют	данные отсутствуют	
8	516175.42	2225557.45	-	0.1	данные отсутствуют	данные отсутствуют	
9	516164.25	2225558.24	-	0.1	данные отсутствуют	данные отсутствуют	
10	516161.06	2225554.92	-	0.1	данные отсутствуют	данные отсутствуют	
11	516158.23	2225554.59	-	0.1	данные отсутствуют	данные отсутствуют	
12	516139.58	2225556.64	-	0.1	данные отсутствуют	данные отсутствуют	
13	516113.64	2225558.89	-	0.1	данные отсутствуют	данные отсутствуют	
14	516103.34	2225559.99	-	0.1	данные отсутствуют	данные отсутствуют	
15	516103.19	2225559.89	-	0.1	данные отсутствуют	данные отсутствуют	
16	516101.84	2225549.91	-	0.1	данные отсутствуют	данные отсутствуют	
17	516101.61	2225548.92	-	0.1	данные отсутствуют	данные отсутствуют	
18	516101.43	2225548.67	-	0.1	данные отсутствуют	данные отсутствуют	
19	516100.84	2225548.64	-	0.1	данные отсутствуют	данные отсутствуют	
1	517382.39	2224889.14	-	0.1	данные отсутствуют	данные отсутствуют	
2	517379.66	2224890.97	-	0.1	данные отсутствуют	данные отсутствуют	
3	517379.42	2224890.62	-	0.1	данные отсутствуют	данные отсутствуют	

полное наименование должности	подпись	инициалы, фамилия
-------------------------------	---------	-------------------

М.П.

Сооружение							
вид объекта недвижимости							
Лист № 11 раздела 5.1		Всего листов раздела 5.1: 12		Всего разделов: 4		Всего листов выписки: 16	
01.08.2022г. № КУВИ-001/2022-129771149							
Кадастровый номер:				59:01:0000000:86446			
4	517378.35	2224889.06	-	0.1		данные отсутствуют	данные отсутствуют
5	517381.1	2224887.22	-	0.1		данные отсутствуют	данные отсутствуют
6	517381.39	2224887.65	-	0.1		данные отсутствуют	данные отсутствуют
1	517382.39	2224889.14	-	0.1		данные отсутствуют	данные отсутствуют
2. Сведения о предельных высоте и глубине конструктивных элементов объекта недвижимости							
Предельная глубина конструктивных элементов объекта недвижимости, м				данные отсутствуют			
Предельная высота конструктивных элементов объекта недвижимости, м				данные отсутствуют			

полное наименование должности	подпись	инициалы, фамилия
-------------------------------	---------	-------------------

М.П.

Сооружение						
вид объекта недвижимости						
Лист № 12 раздела 5.1		Всего листов раздела 5.1: 12		Всего разделов: 4		Всего листов выписки: 16
01.08.2022г. № КУВИ-001/2022-129771149						
Кадастровый номер:				59:01:0000000:86446		
3. Сведения о характерных точках пересечения контура объекта недвижимости с контуром (контурами) иных зданий, сооружений, объектов незавершенного строительства						
Система координат 59.2						
Номера характерных точек контура	Координаты, м		Средняя квадратическая погрешность определения координат характерных точек контура, м	Глубина, высота, м		Кадастровые номера иных объектов недвижимости, с контурами которых пересекается контур данного объекта недвижимости
	X	Y		H1	H2	
1	2	3	4	5	6	7
данные отсутствуют	данные отсутствуют	данные отсутствуют	данные отсутствуют	данные отсутствуют	данные отсутствуют	данные отсутствуют

полное наименование должности	подпись	инициалы, фамилия

М.П.



**АДМИНИСТРАЦИЯ ГОРОДА ПЕРМИ**  
**НАЧАЛЬНИК ДЕПАРТАМЕНТА**  
**ГРАДОСТРОИТЕЛЬСТВА И АРХИТЕКТУРЫ**  
**РАСПОРЯЖЕНИЕ**

21.03.2022

059-22-01-03/1-395

**О присвоении адресов  
объектам адресации**

В соответствии с Федеральным законом от 28 декабря 2013 г. № 443-ФЗ «О федеральной информационной адресной системе и о внесении изменений в Федеральный закон «Об общих принципах организации местного самоуправления в Российской Федерации», постановлениями Правительства Российской Федерации от 19 ноября 2014 г. № 1221 «Об утверждении Правил присвоения, изменения и аннулирования адресов», от 22 мая 2015 г. № 492 «О составе сведений об адресах, размещаемых в государственном адресном реестре, порядке межведомственного информационного взаимодействия при ведении государственного адресного реестра, о внесении изменений и признании утратившими силу некоторых актов Правительства Российской Федерации», решением Пермской городской Думы от 27 сентября 2011 г. № 193 «О создании департамента градостроительства и архитектуры администрации города Перми», постановлением администрации города Перми от 06 апреля 2009 г. № 191 «Об адресном реестре города Перми»:

**1. Объектам адресации:**

1.1. на основании обращения от 16 марта 2022 г. № 059-22-01-20/3-1 Службная записка-186 земельному участку с кадастровым номером 59:01:4510444:450 площадью 820 кв. м, расположенному в Свердловском районе, присвоен адрес: Российская Федерация, Пермский край, Пермский городской округ, г. Пермь, ул. Маяковского, з/у 8а;

1.2. на основании обращения от 16 марта 2022 г. № 059-22-01-20/3-1 Службная записка-190 земельному участку с кадастровым номером 59:01:1713003:16 площадью 2760 кв. м, расположенному в Кировском районе, присвоен адрес: Российская Федерация, Пермский край, Пермский городской округ, г. Пермь, ул. Маршала Рыбалко, з/у 7а.

**2. Реквизиты и наименования документов, на основании которых принято решение о присвоении адреса объектам адресации:**

выписка из Единого государственного реестра недвижимости об объекте недвижимости от 02 марта 2022 г. № КУВИ-001/2022-28464052;


выписка из Единого государственного реестра недвижимости об объекте недвижимости от 09 марта 2022 г. № КУВИ-001/2022-31643691.

3. Местоположение объектов адресации указано согласно приложениям 1, 2 к настоящему распоряжению.

4. Отделу ведения адресного реестра в течение 3 рабочих дней со дня вступления в силу настоящего распоряжения внести настоящее распоряжение в государственный адресный реестр.

5. Настоящее распоряжение вступает в силу со дня подписания.

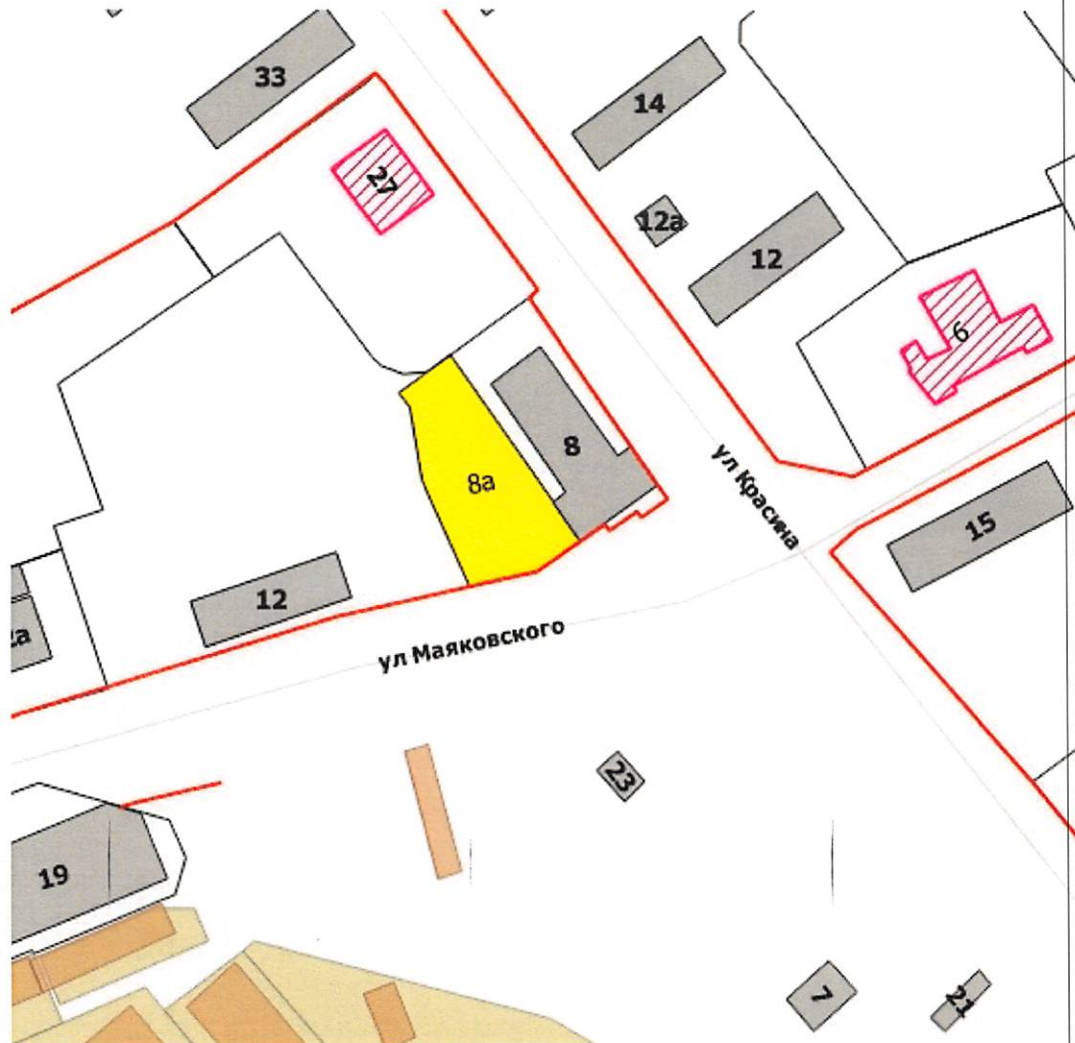
6. Контроль за исполнением настоящего распоряжения возложить на заместителя начальника департамента градостроительства и архитектуры администрации города Перми Сюткина В.Г.



М.В. Норова

Приложение 1  
к распоряжению начальника  
департамента градостроительства  
и архитектуры администрации  
города Перми  
21.03.2022 059-22-01-03/1-395

### Схема местоположения объекта адресации



М 1:1500





**АДМИНИСТРАЦИЯ ГОРОДА ПЕРМИ  
НАЧАЛЬНИК ДЕПАРТАМЕНТА  
ГРАДОСТРОИТЕЛЬСТВА И АРХИТЕКТУРЫ  
РАСПОРЯЖЕНИЕ**

19.04.2022

059-22-01-03/1-584

**О внесении изменений  
в распоряжение начальника  
департамента градостроительства  
и архитектуры администрации  
города Перми от 21.03.2022  
№ 059-22-01-03/1-395  
«О присвоении адресов  
объектам адресации»**

В целях актуализации правовых актов департамента градостроительства и архитектуры администрации города Перми:

1. Внести в распоряжение начальника департамента градостроительства и архитектуры администрации города Перми от 21 марта 2022 г. № 059-22-01-03/1-395 «О присвоении адресов объектам адресации» следующие изменения:


1.1. подпункт 1.1 пункта 1 изложить в следующей редакции:

«1.1. на основании обращения от 16 марта 2022 г. № 059-22-01-20/3-1 Службная записка-186 земельному участку с кадастровым номером 59:01:4510444:450 площадью 820 кв. м, расположенному в Дзержинском районе, присвоен адрес: Российская Федерация, Пермский край, Пермский городской округ, г. Пермь, ул. Маяковского, з/у 8а;».

2. Отделу ведения адресного реестра в течение 3 рабочих дней со дня вступления в силу настоящего распоряжения внести настоящее распоряжение в государственный адресный реестр.

3. Настоящее распоряжение вступает в силу со дня подписания.

4. Контроль за исполнением настоящего распоряжения возложить на заместителя начальника департамента градостроительства и архитектуры администрации города Перми Сюткина В.Г.



М.В. Норова

☉ Вы ответили на это приглашение 15.04.2022 14:01.

От: Красулина Анна Сергеевна  
Кому: Варнавокая Наталья Евгеньевна  
Копия:  
Тема:

Отправлено: Пт 15.04.2022 13:12

**В соответствии с типами торговых предприятий «ГОСТ Р 51303-2013. Национальный стандарт Российской Федерации. Торговля. Термины и определения», утвержденного Приказом Росстандарта от 28.08.2013 № 582-ст, установлены предельные размеры торгового зала для предприятий торговли:**

**дискаунтер от 250 кв. м:**

**гастроном от 400 кв. м:**

**супермаркет от 400 кв. м. до 2500 кв. м:**

184



Акционерное общество  
«Газпром газораспределение Пермь»  
(АО «Газпром газораспределение Пермь»)

### Пермский филиал

ул. Уральская, д. 104, г. Пермь,  
Пермский край, Российская Федерация, 614107  
тел.: +7 (342) 262-79-07, факс: +7 (342) 262-79-09, +7 (342) 282-52-76  
e-mail: post@pf.ugaz.ru

ОКПО 03295605, ОГРН 1025900512670, ИНН 5902183841, КПП 590602001

05.08.2022 № ПФ-10577 от 03.08.2022

О предоставлении информации

И.о. заместителя министра  
по управлению имуществом и  
градостроительной деятельности  
Пермского края  
В.В. Бабушкиной

614000, г. Пермь,  
ул. Сибирская, д.30а

Тел. (факс): 8(342)211-04-01,  
8(342)211-04-02  
e-mail: mizo@permkrai.ru

Уважаемая Виктория Викторовна!

В ответ на Ваше письмо исх. № 31-07-2-4 исх-1163 от 02.08.2022г., сообщаю, что техническая возможность подключения объекта капитального строительства, который располагается (будет располагаться) на земельном участке по адресу: г. Пермь, ул. Маяковского, з/у 8а, кад.№ 59:01:4510444:450, к существующим сетям газораспределения имеется.

Для рассмотрения вопроса о предоставлении технических условий на подключение (технологическое присоединение) Заявителю, намеревающемуся осуществить подключение к газораспределительным сетям объектов капитального строительства необходимо направить в адрес Пермского филиала АО «Газпром газораспределение Пермь» (на электронную почту [post@pf.ugaz.ru](mailto:post@pf.ugaz.ru); почтой России по адресу: 614107, Пермский край, г. Пермь, ул. Уральская, д. 104; через Единый центр предоставления услуг по адресу: г. Пермь, ул. Уральская, д. 104, каб. 101, график работы: пн-ср с 8:00 до 17:00, чт с 11:00 до 20:00, пт с 8:00 до 16:00, вторая суббота месяца с 08:00 до 16:00) Заявку о заключении договора о подключении (технологическом присоединении) по типовой форме с пакетом документов в соответствии с п.11,16 Постановления Правительства Российской Федерации № 1547 от 13.09.2021 «Об утверждении Правил подключения (технологического присоединения) газоиспользующего оборудования и объектов капитального строительства к сетям газораспределения и о признании утратившими силу некоторых актов Правительства Российской Федерации».

Главный инженер

И.В. Бухаринов

08.08.2022

31-02-1-22-3803

Исп. Багаудинова Ю.И.



Пермские тепловые сети  
Филиал «Пермский»  
ПАО «Т Плюс»  
ул. Сибирская, 67  
г. Пермь, 614039

Тел.: +7 (342) 243-7859  
факс: +7 (342) 243-6177  
psk2@tplusgroup.ru  
www.tplusgroup.ru

1 0 0 8 2 2 № 51030-01-05172

на 31-07-2-4исх-1163 от 02.08.2022  
№ (вх. 51000-13-15355) № (03.08.2022)

Министерство по управлению  
имуществом и градостроительной  
деятельности Пермского края

Заместителю министра  
Г. В. Мюресову

ул. Сибирская, 30а, г. Пермь, 614000  
тел./факс: (342)211-01-01/211-04-02

e-mail: [mizo@permkrai.ru](mailto:mizo@permkrai.ru)  
[ensarapova@auprim.permkrai.ru](mailto:ensarapova@auprim.permkrai.ru)

***О возможности подключения***

Уважаемый Григорий Владимирович!

В ответ на Ваше обращение о возможности подключения объектов капитального строительства к сетям инженерно-технологического обеспечения для подготовки градостроительного плана земельного участка сообщаем следующее.

В отношении земельного участка с кадастровым номером 59:01:4510444:450, расположенного по адресу: г. Пермь, ул. Маяковского, з/у 8а, с целью использования: зона обслуживания, промышленности, торговли, складирования и мелкого производства, возможность технологического присоединения имеется. Возможные точки присоединения к тепловым сетям: Т-27 на тепловой сети М-94 2Ду100мм. Источник теплоснабжения: ТЭЦ-9. Тепловая нагрузка в возможных точках подключения 0,2 Гкал/ч.

Технический директор – главный инженер

С. В. Гужев



Общество с ограниченной ответственностью  
«Новая городская инфраструктура Прикамья»  
(ООО «НОВОГОР-Прикамье»)  
Юридический адрес: 614065, г. Пермь,  
ул. Связева, д.35  
Почтовый адрес: 614068, г. Пермь,  
ул. Ленина, д. 63  
Тел: (342) 201-98-85, факс: (342) 201-71-44  
[info@novogor.perm.ru](mailto:info@novogor.perm.ru)

03.08.2022 г. № 110-12169  
на № 110-20686 от 03.08.2022 г.

Заместителю министра  
Министерства по управлению  
имуществом и градостроительной  
деятельности Пермского края

Г.В. Мюресову

*Об отсутствии технической возможности*

Уважаемый Григорий Владимирович!

В ответ на Ваш запрос № 31-07-2-4исх-1163 от 02.08.2022 г., направленный в целях подготовки градостроительного плана земельного участка с кадастровым номером: 59:01:4510444:450, по ул. Маяковского, з/у 8а в Дзержинском районе г. Перми, ООО «НОВОГОР-Прикамье» сообщает следующее.

По результатам проведенного ООО «НОВОГОР-Прикамье» анализа резерва мощности для подключения новых объектов капитального строительства в м/р-не Заостровка установлено отсутствие технической возможности подключения к централизованной системе холодного водоснабжения ввиду отсутствия резерва мощности/пропускной способности существующих сетей водопровода Дзержинского района.

Доступная мощность централизованной системы водоснабжения в возможных точках подключения (технологического присоединения) объекта капитального строительства составляет – 0 м<sup>3</sup>/час.

Мероприятия по увеличению пропускной способности водопроводных сетей, обеспечивающие техническую возможность подключения объекта, в Инвестиционной программе в сфере холодного водоснабжения, водоотведения и очистки сточных вод на территории г. Перми ООО «Новая городская инфраструктура Прикамья» на период 2018-2022 гг., утвержденной приказом Региональной службы по тарифам Пермского края от 27.11.2017 г. № СЭД-46-04-38-11 (в действующей редакции, с учетом внесенных корректировок), не предусмотрены.

**В отношении подключения к сетям ВОДООТВЕДЕНИЯ:**

В связи с тем, что в месте расположения земельного участка отсутствуют централизованные сети канализации, возможен альтернативный способ канализования, без подключения к централизованной системе канализации г. Перми (отвод стоков на локальные очистные сооружения с последующим вывозом стоков спец. машинами), который должен соответствовать всем нормативным требованиям Российской Федерации.

Начальник технического отдела ООО "НОВОГОР-ПРИКАМЬЕ" Подписано цифровой подписью: ООО "НОВОГОР-ПРИКАМЬЕ"  
Дата: 2022.08.03 19:41:36 +05'00' О.Ю. Антонова

11.03.2022 г. № 110-3295

на № 110-05448 от 03.03.2022 г.

Начальнику отдела  
градостроительной подготовки  
территорий управления  
территориального планирования  
и механизмов реализации  
ДГА администрации г. Перми

А.В. Никулину

*Об отсутствии возможности  
подключения к сетям ВиК*

В ответ на Ваш запрос №059-22-01-20/2-341 от 03.03.2022 г. о предоставлении информации о возможности подключения (технологического присоединения) конкурсной площадки по ул. Маяковского, с кадастровым номером: 59:01:4510444:450, в Дзержинском районе г. Перми, с планируемым водопотреблением и водоотведением – 10,0 м<sup>3</sup>/сут, с расходом на наружное пожаротушение – 10 л/с, сообщаем следующее.

В районе указанного Вами земельного участка отсутствуют централизованные сети водоотведения, эксплуатируемые ООО «НОВОГОР-Прикамье».

Ближайшие сети водоотведения располагаются в районе КНС «Речник».


Кроме того, на сегодняшний день установлено отсутствие технической возможности подключения (технологического присоединения) новых объектов капитального строительства в м/р-не «Заостровка» к централизованным системам холодного водоснабжения и водоотведения ввиду отсутствия резерва пропускной способности существующих сетей водопровода и канализации м/р-на Заостровка и отсутствия резерва мощности существующей КНС «Речник».

Подключение новых объектов капитального строительства в м/р-не «Заостровка» к централизованным системам холодного водоснабжения и водоотведения будет возможно после реализации общесистемных мероприятий для создания резерва пропускной способности существующих сетей водопровода м/р-на Заостровка и резерва мощности существующей КНС «Речник», определенных и предусмотренных муниципальной программой администрации г. Перми «Развитие системы жилищно-коммунального хозяйства в городе Перми» (далее – Программа), а именно:

1. Проектирование и реконструкция сети водопровода на территории подкачки в Заостровке, ориентировочной протяженностью – 1,5 м, стоимостью – не менее 1,32 млн. руб.;

2. Проектирование и реконструкция КНС «Речник», стоимостью – не менее 45,0 млн. руб.;

3. Проектирование и строительство 2-го напорного коллектора d-400 мм от КНС "Речник" до КГН перед врезкой в коллектор d-1500 мм на пересечении




ул. Трамвайная и ул. Вишерская, ориентировочной протяженностью – 2785 м,  
стоимостью – не менее 150,0 млн. руб.


Для уточнения информации по срокам реализации указанных мероприятий,  
предлагаем Вам обратиться напрямую в ДЖКХ администрации г. Перми.

Вопрос о подключении новых объектов капитального строительства  
в м/р-не Заостровка к централизованным системам холодного водоснабжения  
и водоотведения не может быть решен до момента выполнения указанных  
мероприятий, а также до получения актуализированной информации о сроках  
и порядке их реализации от соответствующих подразделений администрации  
г. Перми.

Технический директор



А.А. Политов





Пермские тепловые сети  
Филиал «Пермский»  
ПАО «Т Плюс»  
ул.Сибирская,67  
г. Пермь, 614039

Тел.: +7 (342) 243-7859  
факс: +7 (342) 243-6177  
psk2@tplusgroup.ru  
www.tplusgroup.ru

140322 № 51030-01-01266

на 059-22-01-20/2-340 от 03.03.2022  
№ (вх. 51000-13-04571) (03.03.2022)

Начальнику Департамента  
градостроительства и архитектуры  
администрации г. Перми

М. В. Норовой

ул. Сибирская, 15, г. Пермь, 614000  
тел./факс: (342)212-72-57 / (342)  
212-68-28

e-mail: dgagpzu@gorodperm.ru  
dga@gorodperm.ru

***О возможности подключения***

Уважаемая Мария Викторовна!

В ответ на Ваше обращение о возможности подключения объектов капитального строительства к сетям инженерно-технологического обеспечения для подготовки градостроительного плана земельного участка сообщаем следующее.

В отношении земельного участка с кадастровым номером 59:01:4510444:450, расположенного по адресу: г. Пермь, Дзержинский район, ул. Маяковского, для строительства магазина, возможность технологического присоединения имеется. Возможные точки присоединения к тепловым сетям: Т-25 на тепловой сети М-94 2Ду100мм. Тепловая нагрузка в возможных точках подключения 0,3 Гкал/ч.

Дополнительно сообщаем, что в границах земельного участка расположены тепловые сети М-94 2Ду100мм. При проектировании и застройке участка необходимо обеспечить:

- сохранность существующих тепловых сетей;
- охранную зону;
- возможность ремонта и эксплуатации тепловых сетей.

Технический директор – главный инженер

С. В. Гужев





Акционерное общество  
«Газпром газораспределение Пермь»  
(АО «Газпром газораспределение Пермь»)

### Пермский филиал

ул. Уральская, д. 104, г. Пермь,  
Пермский край, Российская Федерация, 614107  
тел.: +7 (342) 262-79-07, факс: +7 (342) 262-79-09, +7 (342) 282-52-76  
e-mail: post@pf.ugaz.ru

ОКПО 03295605, ОГРН 1025800512670, ИНН 5802183841, КПП 590602001

04.03.2022 № ПФ-1284

на № ПФ-2462 от 03.03.2022

О предоставлении информации

И.о. начальника отдела  
градостроительной подготовки  
территорий управления  
территориального планирования и  
механизмов реализации  
Департамента градостроительства и  
архитектуры Администрации города  
Перми  
Т.В. Сазионовой

614000, г. Пермь,  
ул. Сибирская, д.15

Тел. (факс): 8(342)212-72-57,  
8(342)212-68-28

e-mail: [dga@gorodperm.ru](mailto:dga@gorodperm.ru)

Уважаемая Татьяна Валентиновна!

В ответ на Ваше письмо исх. № 059-22-01-20/2-342 от 03.03.2022г., сообщая, что техническая возможность подключения объектов капитального строительства, которые располагаются (будут располагаться) на земельных участках по адресу: г. Пермь, ул. Маяковского, кад.№ 59:01:4510444:450, с предполагаемой максимальной нагрузкой (часовым расходом газа) 148 м<sup>3</sup>/час, к существующим сетям газораспределения имеется.

Для рассмотрения вопроса о предоставлении технических условий на подключение (технологическое присоединение) Заявителю, намеревающемуся осуществить подключение к газораспределительным сетям объектов капитального строительства необходимо направить в адрес Пермского филиала АО «Газпром газораспределение Пермь» (на электронную почту [post@pf.ugaz.ru](mailto:post@pf.ugaz.ru); почтой России по адресу: 614107, Пермский край, г. Пермь, ул. Уральская, д. 104; через Единый центр предоставления услуг по адресу: г. Пермь, ул. Уральская, д. 104, каб. 101, график работы: пн-ср с 8:00 до 17:00, чт с 11:00 до 20:00, пт с 8:00 до 16:00, вторая суббота месяца с 08:00 до 16:00) Заявку о заключении договора о подключении (технологическом присоединении) по типовой форме с пакетом документов в соответствии с п.11,16 Постановления Правительства Российской Федерации № 1547 от 13.09.2021 «Об утверждении Правил подключения (технологического присоединения) газоиспользующего оборудования и объектов капитального строительства к сетям газораспределения и о признании утратившими силу некоторых актов Правительства Российской Федерации».

Главный инженер

И.В. Бухаринов

Исп. Сергиенко А.М.  
Тел. 262-79-21



АДМИНИСТРАЦИЯ  
ГОРОДА ПЕРМИ  
ДЕПАРТАМЕНТ ЖИЛИЩНО-  
КОММУНАЛЬНОГО  
ХОЗЯЙСТВА

Ленина ул., д. 34, Пермь, 614000  
тел./факс (342) 212-29-55  
e-mail: communal@gorodperm.ru  
http://www.gorodperm.ru

10.03.2022 № 059-04-17/3-180-ри

На № 059-22-01-20/3-771 от 02.03.2022

О направлении информации из  
Схем В и В

Заместителю начальника  
департамента градостроительства  
и архитектуры администрации  
города Перми  
Сюткину В.Г.

Уважаемый Владимир Геннадьевич!


Рассмотрев Ваши письма, о предоставлении информации учтены ли мероприятия по строительству сетей водоснабжения и водоотведения в Схемах водоснабжения и водоотведения города Перми, утвержденных постановлением администрации города Перми от 28.12.2018 № 1085, на период до 2028 года (далее – Схемы) на территориях указанных в письмах, сообщаем следующее.

Земельный участок	Мероприятия, предусмотренные в Схемах
59:01:3919033:171 (площадь 7745 кв.м.) по ул. Переездной, 7 в Мотовилихинском районе города Перми	Схемами не предусмотрено строительство сетей водоснабжения и водоотведения. Для определения технической возможности подключения объекта капитального строительства к сетям водоснабжения и водоотведения необходимо обратиться к гарантирующей организации для проведения гидравлического расчета.
59:01:4510444:450 по ул. Маяковского в Дзержинском районе города Перми	Схемами предусмотрены следующие мероприятия: строительство 2-го напорного коллектора от канализационной станции «Речник» Дзержинского района города Перми; реконструкция канализационной насосной станции «Речник» Дзержинского района города Перми; строительство блокировочной сети водопровода на пересечении ул. Красина - ул. Маяковского Дзержинского района города Перми.
59:01:3812157:504 по ул. Усинской, 7 в Орджоникидзевском районе города Перми	Схемами не предусмотрено строительство сетей водоснабжения и водоотведения в мкр. Энергетик. Для определения технической возможности подключения объекта капитального строительства к сетям водоснабжения и водоотведения необходимо обратиться к гарантирующей организации для проведения гидравлического расчета.



59:01:3812864:149 по ул. Б. Комиссаров, 96 в Орджоникидзевском районе города Перми	Схемами предусмотрено строительство сетей водоснабжения и водоотведения в мкр. Камский с 2024 года. Для определения технической возможности подключения объекта капитального строительства к сетям водоснабжения и водоотведения необходимо обратиться к гарантирующей организации для проведения гидравлического расчета.
по ул. 1-я Логовой, 1е в Орджоникидзевском районе города Перми	Схемами предусмотрено строительство сетей водоснабжения и водоотведения в мкр. Чапаевский с 2024 года. Для определения технической возможности подключения объекта капитального строительства к сетям водоснабжения и водоотведения необходимо обратиться к гарантирующей организации для проведения гидравлического расчета.
по пер. Рудянскому в Орджоникидзевском районе города Перми	Схемами предусмотрено строительство сетей водоснабжения и водоотведения в мкр. Январский с 2024 года. Для определения технической возможности подключения объекта капитального строительства к сетям водоснабжения и водоотведения необходимо обратиться к гарантирующей организации для проведения гидравлического расчета.
по пер. Рудянскому, 36г в Орджоникидзевском районе города Перми	
по пер. Рудянскому, 30а в Орджоникидзевском районе города Перми	Схемами не предусмотрено строительство сетей водоснабжения и водоотведения в мкр. Фрунзе. Для определения технической возможности подключения объекта капитального строительства к сетям водоснабжения и водоотведения необходимо обратиться к гарантирующей организации для проведения гидравлического расчета.
по ул. Братской в Свердловском районе города Перми	Схемами предусмотрено строительство сетей водоснабжения и водоотведения в мкр. Южный с 2024 года. Для определения технической возможности подключения объекта капитального строительства к сетям водоснабжения и водоотведения необходимо обратиться к гарантирующей организации для проведения гидравлического расчета.
По ул. Новой в поселке Новые Ляды города Перми	Схемами предусмотрено строительство сетей водоснабжения и водоотведения в поселке Новые Ляды с 2024 года. Для определения технической возможности подключения объекта капитального строительства к сетям водоснабжения и водоотведения необходимо обратиться к гарантирующей организации для проведения гидравлического расчета.

С уважением,  
первый заместитель начальника



О.Л. Белоусов





**АДМИНИСТРАЦИЯ  
ГОРОДА ПЕРМИ  
ДЕПАРТАМЕНТ  
ОБЩЕСТВЕННОЙ  
БЕЗОПАСНОСТИ**

Сибирская ул., д. 10, Пермь, 614000  
тел./факс (342) 212-31-25  
e-mail: dob@gorodperm.ru  
http://www.gorodperm.ru

Заместителю начальника  
департамента градостроительства  
и архитектуры администрации  
города Перми  
Сюткину В.Г.

09.03.2022 №059-10-01-27/3-286

На №<sup>059-22-01-20/3-809</sup> от 03.03.2022

О предоставлении информации по  
ул. Маяковского и ул. Усинской

Уважаемый Владимир Геннадьевич!

В ответ на запрос департамента градостроительства и архитектуры администрации города Перми в отношении предоставления земельных участков в Дзержинском и Орджоникидзевском районах города Перми, сообщаем следующее.

Участок с кадастровым номером 59:01:4510444:450 по ул. Маяковского в Дзержинском районе города Перми для строительства магазина.

Строительство пожарного водоема на указанной территории не запланировано.

Ближайшее подразделение пожарной охраны расположено по адресу: ул. Василия Каменского, 2 (ПСЧ – 4 10-ПСО) Дзержинский район.

Объект общественной безопасности, отнесенный к объектам полиции (участковые пункты полиции), расположен по адресу: г. Пермь, ул. Новоколхозная, д. 2 (в микрорайоне Заостровка, Дзержинский район).

В настоящее время отсутствует потребность в обеспечении служебными помещениями участковых уполномоченных полиции в указанном микрорайоне, строительство (приобретение) в настоящее время не планируется.

Помещения для аварийно-спасательных формирований на указанной территории отсутствуют. В настоящее время потребность в обеспечении служебными помещениями для аварийно-спасательных формирований в микрорайоне Заостровка отсутствует.

На территории в микрорайоне Заостровка имеются следующие источники противопожарного водоснабжения (пожарные гидранты), расположенные по адресам: ул. Маяковского, 8 – на расстоянии 115 м., ул. Маяковского, 12 – на расстоянии 65 м., угол Маяковского/ул. Красина на расстоянии 90 м., пожарный водоем по ул. Маяковского в радиусе 80 м.

Данный земельный участок попадает в зону возможного химического заражения.

Территория находится в зоне действия региональной автоматизированной системы централизованного оповещения населения города Перми, установленной по ул. Сергея Есенина, 5/2 – 600м.

Участок с кадастровым номером 59:01:3812157:504 по ул. Усинской, 7 в Орджоникидзевском районе города Перми для строительства многоквартирного жилого дома.

Строительство пожарного водоема на указанной территории не запланировано.

Ближайшее подразделение пожарной охраны расположено по адресу: ул. Васнецова, 7 (ПСЧ-7 10-ПСО) Орджоникидзевский район.

Объект общественной безопасности, отнесенный к объектам полиции (участковые пункты полиции), расположен по адресу: ул. Косякова, 5 (в микрорайоне Молодежный, Орджоникидзевский район).

В настоящее время отсутствует потребность в обеспечении служебными помещениями участковых уполномоченных полиции в указанном микрорайоне, строительство (приобретение) в настоящее время не планируется.


Помещения для аварийно-спасательных формирований на указанных территориях отсутствуют. В настоящее время потребность в обеспечении служебными помещениями для аварийно-спасательных формирований в микрорайоне Энергетик отсутствует.

На территории в микрорайоне Энергетик имеются следующие источники противопожарного водоснабжения (пожарные гидранты), расположенные по адресам: ул. Усинская /ул. Хохловская на расстоянии 80м., ул. Усинская, 3а на расстоянии 180м., ул. Краснослудская на расстоянии 80 м.

Данный земельный участок попадает в зону возможного химического заражения.

Территория находится в зоне действия региональной автоматизированной системы централизованного оповещения населения города Перми, установленной по ул. Академика Веденеева, 71 – 600м.

С уважением,  
заместитель начальника департамента



В.В. Гореев

Соловьева Любовь Михайловна,  
Фаллош Владимир Иванович  
212-40-33  
Катаева Ольга Федоровна  
212-17-17 (доб. 740)





АДМИНИСТРАЦИЯ  
ГОРОДА ПЕРМИ  
УПРАВЛЕНИЕ ПО ЭКОЛОГИИ  
И ПРИРОДОПОЛЬЗОВАНИЮ

Советская ул., д. 22, Пермь, 614000  
тел./факс (342) 210-99-91  
e-mail: uer@gorodperm.ru  
http://www.gorodperm.ru

11.03.2022 № 059-33-01-10/3-155

На № 059-22-01-20/3-818 от 03.03.2022

О выдаче перечня мероприятий

Заместителю начальника  
департамента градостроительства  
и архитектуры администрации  
города Перми  
Сюткину В.Г.

Уважаемый Владимир Геннадьевич!

Для формирования пакета аукционной документации с целью предоставления земельного участка с кадастровым номером 59:01:4510444:450 по ул.Маяковского в Дзержинском районе города Перми для строительства магазина управление по экологии и природопользованию администрации города Перми направляет перечень мероприятий по охране окружающей среды.

Количество зеленых насаждений, произрастающих на испрашиваемом земельном участке, указано в перечне мероприятий.

Восстановительную стоимость посчитать не представляется возможным, так как не известно пятно застройки и количество сносимых зеленых насаждений. Средняя стоимость в ценах 2021 г. одного дерева лиственной породы от 17 тыс.руб., а хвойной – от 20 тыс руб.

Приложение: Перечень мероприятий по охране окружающей среды на 1 л. в 1 экз.

С уважением,  
начальник управления



Д.Н.Андреев

Карнарук Татьяна Афанасьевна  
212 56 92





АДМИНИСТРАЦИЯ  
ГОРОДА ПЕРМИ

Победителю конкурса

УПРАВЛЕНИЕ ПО ЭКОЛОГИИ  
И ПРИРОДОПОЛЬЗОВАНИЮ

Советская ул., д. 22, Пермь, 614000.  
тел./факс (342) 210-99-91  
e-mail: uer@gorodperm.ru  
http://www.gorodperm.ru

№ \_\_\_\_\_

На № \_\_\_\_\_ от \_\_\_\_\_

**Перечень мероприятий по охране окружающей среды № 50 от 10.03.2022**

**Наименование и адрес объекта** – Строительство магазина по ул.Маяковского (кад.н. 59:01:4510444:450) в Дзержинском районе города Перми.

**Инициатор деятельности** – Победитель конкурса.

**Условия строительства:**

1. На испрашиваемом земельном участке произрастает 36 деревьев, породы – тополь бальзамический, клен ясенелистный и береза бородавчатая.

2. Проектом предусмотреть:

2.1. Учесть ограничения по использованию водоохраной зоны и прибрежной защитной полосы р.Мулянка в соответствии со ст.65 Водного кодекса.

2.2. Нанесение существующих деревьев на стройгенплане.

2.3. Снос деревьев, попадающих под пятно застройки, вести на основании акта комиссионного обследования зеленых насаждений в соответствии с решением Пермской городской Думы от 15.12.2020 г. № 277. Указанный акт должен быть составлен на основании проектной документации. Остальные деревья сохранить.

2.4. Восстановление зеленых насаждений вести в соответствии с решением Пермской городской Думы от 15 декабря 2020 г. № 277.

2.5: Сбор и отвод ливневых вод с использованием вариантов решений в зависимости от:

а) наличия централизованной системы ливневой канализации;

б) площади водосбора с учетом транзитных вод с прилегающей территории;

в) угла наклона рельефа, включающий прилегающие территории;

г) применения иных решений равномерного отвода поверхностного стока с запрашиваемой территории на прилегающие территории.

2.6. Определение видов образующихся отходов и мест их размещения на период эксплуатации.

2.7. Конкретные мероприятия по охране окружающей среды на период строительства, включая:

- установку временного защитного ограждения строительной площадки,

- ограждение существующих зеленых насаждений, не попадающих под пятно застройки,

- прокладку коммуникаций осуществлять на расстоянии не менее 2 м от ствола дерева, чтобы не повредить корневую систему,

- не использовать приствольные круги существующих деревьев (Ø 1м) под складирование материалов и установки временных сооружений,

- определение видов и объемов образующихся отходов и мест их размещения,


- систематический вывоз отходов,

- недопущение загрязнения атмосферы, почвы и подземных вод,

- предотвращение выноса грязи автотранспортом, выезжающим со строительной площадки.

**Срок действия перечня мероприятий - 3 года.**

Начальник управления



Д.Н.Андреев





**АДМИНИСТРАЦИЯ  
ГОРОДА ПЕРМИ  
ДЕПАРТАМЕНТ ДОРОГ  
И БЛАГОУСТРОЙСТВА**

Ленина ул., д. 25, Пермь, 614000  
тел./факс (342) 212-62-80  
e-mail:ddb@gorodperm.ru  
http://www.gorodperm.ru

11.03.2022 № 059-24-01-36/3-632

059-22-01-20/3-804 от 03.03.2022

На № \_\_\_\_\_ от \_\_\_\_\_

**О направлении информации**

Заместителю начальника  
департамента градостроительства  
и архитектуры администрации  
города Перми  
Сюткину В.Г.

Уважаемый Владимир Геннадьевич!

Для формирования пакетов аукционной документации с целью предоставления земельного участка с кадастровым номером 59:01:4510444:450 по ул. Маяковского в Дзержинском районе города Перми для строительства магазина, сообщаем следующее.

Департамент дорог и благоустройства администрации города Перми считает возможным предоставление земельного участка при следующих условиях.

Поверхностный водоотвод решить проектом без подтопления смежных территорий, в соответствии с действующими нормативно-правовыми актами и природоохранным законодательством.

Предусмотреть электроосвещение территории объекта.

Стоянку для временного хранения транспорта разместить в границах отведенного под строительство участка вне территории общего пользования.

Предусмотреть ликвидацию разрушений, а также повреждений существующего дорожного покрытия.

Предусмотреть наружное освещение подъезда до территории земельного участка отведенного под застройку.

Мероприятия по проектированию, строительству, реконструкции и капитальному ремонту улично-дорожной сети в границах указанных участков бюджетом города Перми на 2022 год не запланированы.

Разработать и согласовать на рабочей группе по организации и безопасности дорожного движения (ул. Пермская, 2а, 212-47-51) проект организации дорожного движения.

Получить согласие на присоединение к улично-дорожной сети города Перми в соответствии с постановлением администрации города Перми от 31.01.2022 № 45.





В отношении земельного участка с кадастровым номером 59:01:3812157:504 по ул. Усинская, 7 в Орджоникидзевском районе города Перми планируемого для предоставления под строительство многоквартирного жилого дома, сообщаем.

Земельный участок с кадастровым номером 59:01:3812157:504 по ул. Усинская, 7 (далее – ЗУ) прилегает к красным линиям, установленным для ул. Усинская и проезда от дома Краснослудская, 8 до дома Усинская, 30. Существующая проезжая часть данного проезда и ул. Усинская в настоящее время расположена за пределами установленных красных линий – на территории ЗУ. Предоставление ЗУ под строительство многоквартирного жилого дома приведет к ликвидации существующей проезжей части, и как следствие отсутствию транспортной доступности домов по ул. Усинская № 28, 30, 30а, 32.

Считаем, что предоставление ЗУ под строительство многоквартирного жилого дома возможно только после строительства в границах установленных красных линий дорог по ул. Усинская и проезду от дома Краснослудская, 8 до дома Усинская, 30. Программой комплексного развития транспортной инфраструктуры города Перми, инвестиционными проектами города Перми мероприятия по строительству указанных дорог не запланированы, бюджетом города Перми финансирование не предусмотрено.

Несмотря на наличие в радиусе 400-700 метров от ЗУ транспортной инфраструктуры (автодороги, остановки общественного транспорта) и социальной инфраструктуры (детский сад, школа, поликлиника, магазины и т.д.) доступ к инфраструктуре не обеспечен. В районе размещения ЗУ отсутствуют автомобильные дороги общего пользования качества требуемого для многоквартирного жилого дома (на улицах не обеспечено наличие асфальтобетонного покрытия проезжей части, тротуаров, освещения на всей протяженности, часть существующих квартальных проездов расположена за пределами красных линий – на придомовых территориях, соответствующие сервитуты не установлены). Дорожное покрытие существующих подъездных дорог не рассчитано на передвижение грузовой строительной техники, перевозку по ним материалов для строительства многоквартирного дома.

В целях обеспечения сохранности дорог при строительстве многоквартирного дома необходимо выполнить мероприятия по обеспечению на подъездных дорогах дорожного покрытия необходимой прочности.


В целях обеспечения доступа жителей многоквартирного дома на ЗУ к транспортной и социальной инфраструктуре района необходимо выполнить присоединение территории МКД к существующей улично-дорожной сети, обеспечив нормативное расстояние пешеходной доступности до необходимых объектов и транспортную связь с действующими автомобильными дорогами. Ближайшие улицы, соединение с которыми может быть расценено как полноценное присоединение территории многоквартирного дома к улично-дорожной сети: ул. Лянгасова, ул. Кронита.

Дополнительно сообщаем, что в соответствии с Законом 257-ФЗ, расходы на строительство, реконструкцию, капитальный ремонт, ремонт пересечений и примыканий, в том числе расходы на выполнение дополнительных работ, связанных с обеспечением безопасности дорожного движения, водоотведения и



исполнением других установленных техническими регламентами требований, несут лица, в интересах которых осуществляются строительство, реконструкция, капитальный ремонт, ремонт пересечений или примыканий.

С уважением,  
начальник департамента



С.И. Красильников

Гущин Владислав Вячеславович  
212-93-41





АДМИНИСТРАЦИЯ  
ГОРОДА ПЕРМИ  
АДМИНИСТРАЦИЯ  
ДЗЕРЖИНСКОГО РАЙОНА

Ленина ул., д. 85, Пермь, 614990  
тел. (342) 233-14-80, факс 246-55-41  
e-mail:adzr@gorodperm.ru

Заместителю начальника  
департамента градостроительства  
и архитектуры администрации  
города Перми  
Сюткину В.Г.

14.03.2022 № 059-07-01-44/3-20

На № 059-22-01-20/3-929  
от 11.03.2022

О проведении обследования  
земельного участка

Уважаемый Владимир Геннадьевич!

На Ваше обращение о предоставлении информации в отношении земельного участка, расположенного по адресу: г. Пермь, Дзержинский район, ул. Маяковского, кадастровый номер 59:01:4510444:450, сообщаем следующее.

На основании Типового положения о территориальном органе администрации города Перми, утвержденного решением Пермской городской Думы от 29.01.2013 № 7, специалистом отдела градостроительства, земельных и имущественных отношений администрации Дзержинского района города Перми проведено обследование земельного участка.


Земельный участок с кадастровым номером 59:01:4510444:450, общей площадью 820 кв. м., имеет вид разрешенного использования «магазины 4.4», границы земельного участка установлены в соответствии с требованиями земельного законодательства.

При проведении осмотра установлено, что земельный участок не огорожен забором, имеет свободный доступ. На участке расположен металлический контейнер с вывеской «Шиномонтаж».

На основании вышеизложенного сообщаем, что в настоящее время администрацией Дзержинского района города Перми проводятся мероприятия по сбору документации с целью анализа ситуации и принятия решения в рамках полномочий.

Приложение: материалы проверок на 3 л. в 1 экз.

Первый заместитель  
главы администрации района



Н.И. Ракинцев



АДМИНИСТРАЦИЯ ДЗЕРЖИНСКОГО РАЙОНА г. ПЕРМИ

АКТ  
обследования земельного участка

« 14 » марта 2022 г.

№ 27

Главный специалист отдела градостроительства, земельных и имущественных отношений администрации Дзержинского района – Саначев Владислав Сергеевич  
(должность, Ф.И.О. лица, составившего акт)

в присутствии: \_\_\_\_\_

провел обследование земельного участка, расположенного по адресу:  
г. Пермь, Дзержинский район, ул. Маяковского.

Кадастровый номер: 59:01:4510444:450 площадью 820 кв. м,

используемом: \_\_\_\_\_  
(наименование юридического или физического лица)

При визуальном обследовании земельного участка по адресу: г. Пермь, Дзержинский район, ул. Маяковского, с кадастровым номером 59:01:4510444:450 установлено, что земельный участок не огорожен и имеет свободный доступ. На участке располагается металлический контейнер с вывеской «Шиномонтаж».

Дополнительные отметки по результатам обследования земельного участка:

К акту прилагается: Фототаблица

Акт составил:


  
(подпись)

Саначев В.С.  
(Ф.И.О.)

ФОТОТАБЛИЦА  
(приложение к акту обследования)

от "14" марта 2022 г. № 27

г. Пермь, Дзержинский район, Малковского, КД: 59:01:4510444:450.  
(адрес земельного участка)




Ф.И.О. должностного лица,  
составившего фототаблицу

(подпись)



Санаев В.С.  
(Ф.И.О.)





АДМИНИСТРАЦИЯ ГОРОДА ПЕРМИ  
АДМИНИСТРАЦИЯ ДЗЕРЖИНСКОГО РАЙОНА  
Сектор потребительского рынка

АКТ № Д/НТО/18-Ш  
ПРОВЕРКИ ИСПОЛНЕНИЯ ТРЕБОВАНИЯ О ДОБРОВОЛЬНОМ ДЕМОНТАЖЕ

город Пермь

«06» июня 2022 г.

Настоящий акт составлен в соответствии с Положением о порядке выявления и демонтажа самовольно установленных и незаконно размещенных движимых объектов на территории города Перми, утвержденным решением Пермской городской Думы от 08.11.2005 № 192, главным специалистом сектора потребительского рынка администрации Дзержинского района города Перми Горшковой Марией Юрьевной

(должность, ФИО)

06.06.2022

(дата)

в 10:00

(время (чч/мм))

произведена проверка исполнения требования о добровольном демонтаже следующего объекта (далее – объект):

1	тип движимого объекта:	нестационарный торговый объект (далее – НТО)
2	тип НТО:	Павильон «Шиномонтаж» ул. Маяковского, 10
3	место нахождения объекта:	

По результатам проверки установлено, что объект:

демонтирован:

не демонтирован:

Приложение  
фототаблица № 1 на 1 л.

Объект выявлен на основании акта обследования территории №Д/НТО/18-Ш от 04.05.2022.

Сведения об объекте включены в Единый реестр самовольно установленных и незаконно размещенных движимых объектов, выявленных на территории города Перми - учетный номер объекта – 1.

Фамилия, инициалы, должность и подпись лиц(а), проводивших(его) обследование территории:

Горшкова М.Ю.  
фамилия, инициалы


Главный специалист  
должность

Подпись

Приложение  
к акту проверки исполнения требования о добровольном демонтаже  
№ Д/НТО/18-Ш от «06» июня 2022 г.

ФОТОТАБЛИЦА № 1

г. Пермь, ул. Маяковского, 10




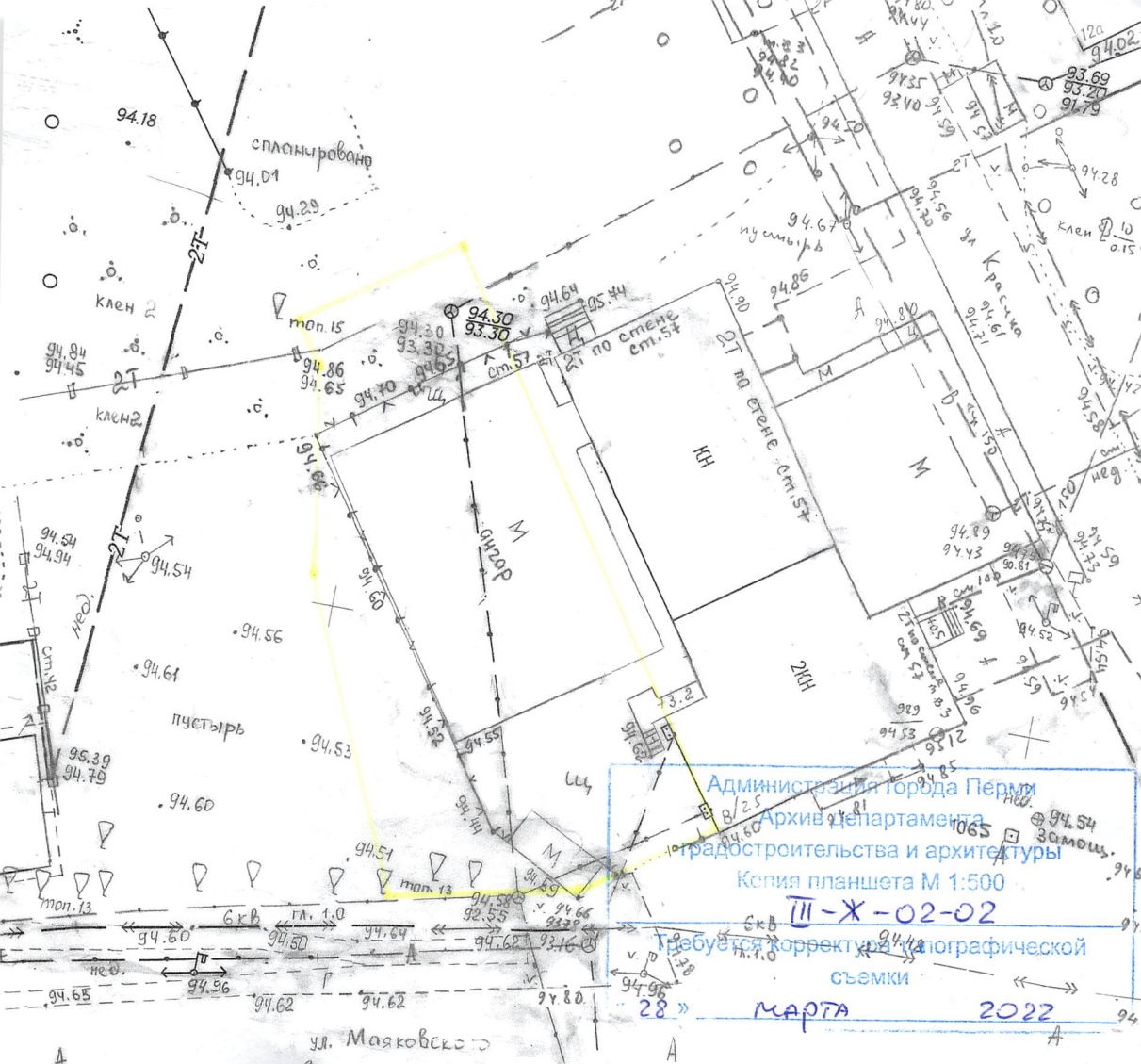
Подпись лица, проводившего проверку исполнения требования о добровольном демонтаже объекта:

  
подпись

Горшкова М.Ю.  
фамилия, инициалы







спланирована  
94.01

мон. 15

ст. 57

ст. 54

пустырь

Администрация города Перми

Архив департамента  
градостроительства и архитектуры

Копия планшета М 1:500

III-X-02-02

Требуется корректура топографической  
съемки

28

МАРТА

2022

ул. Маяковская

Для служебного  
пользования

от 28.03.2022

№158

Маяковского, 8А