



АДМИНИСТРАЦИЯ ГОРОДА ПЕРМИ  
НАЧАЛЬНИК ДЕПАРТАМЕНТА  
ЗЕМЕЛЬНЫХ ОТНОШЕНИЙ  
РАСПОРЯЖЕНИЕ

07.10.2022

№ 21-01-03-4083

**О проведении аукциона  
на право заключения договора  
аренды земельного участка  
в Орджоникидзевском районе  
города Перми**

На основании статьи 39.11 Земельного кодекса Российской Федерации, Положения о департаменте земельных отношений администрации города Перми, утвержденного решением Пермской городской Думы от 24 февраля 2015 г. № 39,


1. Провести аукцион на право заключения договора аренды земельного участка, государственная собственность на который не разграничена, с кадастровым номером 59:01:3810198:146 площадью 824 кв. м, расположенного по адресу: Пермский край, г.о. Пермский, г. Пермь, Орджоникидзевский район, ул. Волоколамская, з/у 49а (далее – земельный участок), для индивидуального жилищного строительства.

Срок аренды земельного участка – 20 лет.

Разрешенное использование земельного участка – для индивидуального жилищного строительства.

2. Настоящее распоряжение вступает в силу со дня подписания и действует до дня заключения договора аренды земельного участка с кадастровым номером 59:01:3810198:146.

3. Контроль за исполнением настоящего распоряжения возложить на заместителя начальника департамента земельных отношений администрации города Перми Санникову Н.М.



Т.Н. Мехоношина

**Филиал Федерального государственного бюджетного учреждения "Федеральная кадастровая палата Федеральной службы государственной регистрации, кадастра и картографии" по Пермскому краю**  
полное наименование органа регистрации прав

**Выписка из Единого государственного реестра недвижимости об объекте недвижимости**

**Сведения о характеристиках объекта недвижимости**

На основании запроса от 01.11.2022, поступившего на рассмотрение 01.11.2022, сообщаем, что согласно записям Единого государственного реестра недвижимости:

Раздел 1 Лист 1

|                                 |  |  |  |
|---------------------------------|--|--|--|
| <b>Земельный участок</b>        |  |  |  |
| <b>вид объекта недвижимости</b> |  |  |  |

|                    |                           |                   |                         |
|--------------------|---------------------------|-------------------|-------------------------|
| Лист № 1 раздела 1 | Всего листов раздела 1: 3 | Всего разделов: 7 | Всего листов выписки: 9 |
|--------------------|---------------------------|-------------------|-------------------------|

|   |                   |
|---|-------------------|
| <b>01.11.2022г. № КУВИ-001/2022-193607338</b> |                   |
| Кадастровый номер:                            | 59:01:3810198:146 |
| Номер кадастрового квартала:                  | 59:01:3810198     |
| Дата присвоения кадастрового номера:          | 15.06.2022        |

|   |  |
|---|--|
| Ранее присвоенный государственный учетный номер:  | данные отсутствуют   |
| Адрес:  | Российская Федерация, Пермский край, г.о. Пермский, г. Пермь, ул. Волоколамская, з/у 49а   |
| Площадь:  | 824 +/- 7  |
| Кадастровая стоимость, руб.:  | 961319.16  |
| Кадастровые номера расположенных в пределах земельного участка объектов недвижимости:   | данные отсутствуют   |
| Кадастровые номера объектов недвижимости, из которых образован объект недвижимости:   | 59:01:3810198:143; 59:01:3810198:141   |
| Кадастровые номера образованных объектов недвижимости:  | данные отсутствуют   |
| Категория земель:   | Земли населенных пунктов   |
| Виды разрешенного использования:  | для индивидуального жилищного строительства  |
| Сведения о кадастровом инженере:  | 27397, образованием 2 (двух) земельных участков путем перераспределения земельных участков с кадастровыми номерами 59:01:3810198:141, 59:01:3810198:143, 2022-05-20  |
| Сведения о лесах, водных объектах и об иных природных объектах, расположенных в пределах земельного участка:  | данные отсутствуют   |
| Сведения о том, что земельный участок полностью расположен в границах зоны с особыми условиями использования территории, территории объекта культурного наследия, публичного сервитута: | Земельный участок полностью расположен в границах зоны с реестровым номером 59:32-6.553 от 27.04.2015, ограничение использования земельного участка в пределах зоны: Постановление Правительства РФ от 11.03.2010 N 138 "Об утверждении Федеральных правил использования воздушного пространства Российской Федерации":<br>"Запрещается размещать в полосах воздушных подходов на удалении до 30 км, а вне полос воздушных подходов - до 15 км от контрольной точки аэродрома объекты выбросов (размещения) отходов, животноводческие фермы, скотобойни и другие объекты, способствующие привлечению и массовому скоплению птиц.", вид/наименование: Зона с особыми условиями использования - Приаэродромная территория аэродрома аэропорта Большое Савино, тип: Охранная зона транспорта, дата решения: 11.03.2010, номер решения: 138, наименование ОГВ/ОМСУ: Правительство Российской Федерации |

|                               |         |                   |
|-------------------------------|---------|-------------------|
| полное наименование должности | подпись | инициалы, фамилия |
|-------------------------------|---------|-------------------|

М.П.

| Земельный участок   |                           |  |                         |
|---|---------------------------|--|-------------------------|
| вид объекта недвижимости  |                           |  |                         |
| Лист № 2 раздела 1  | Всего листов раздела 1: 3 | Всего разделов: 7  | Всего листов выписки: 9 |
| 01.11.2022г. № КУВИ-001/2022-193607338  |                           |  |                         |
| Кадастровый номер:  |                           | 59:01:3810198:146  |                         |
| Сведения о том, что земельный участок расположен в границах особой экономической зоны, территории опережающего социально-экономического развития, зоны территориального развития в Российской Федерации, игорной зоны:  |                           | данные отсутствуют   |                         |
| Сведения о том, что земельный участок расположен в границах особо охраняемой природной территории, охотничьих угодий, лесничеств:   |                           | данные отсутствуют   |                         |
| Сведения о результатах проведения государственного земельного надзора:  |                           | данные отсутствуют   |                         |
| Сведения о расположении земельного участка в границах территории, в отношении которой утвержден проект межевания территории:  |                           | данные отсутствуют   |                         |
| Условный номер земельного участка:  |                           | данные отсутствуют   |                         |
| Сведения о принятии акта и (или) заключении договора, предусматривающих предоставление в соответствии с земельным законодательством исполнительным органом государственным органом власти или органом местного самоуправления, находящегося в государственной или муниципальной собственности земельного участка для строительства наемного дома социального использования или наемного дома коммерческого использования: |                           | данные отсутствуют   |                         |
| Сведения о том, что земельный участок или земельные участки образованы на основании решения об изъятии земельного участка и (или) расположенного на нем объекта недвижимости для государственных или муниципальных нужд:  |                           | данные отсутствуют   |                         |
| Сведения о том, что земельный участок образован из земель или земельного участка, государственная собственность на которые не разграничена:   |                           | Земельный участок образован из земель или земельного участка, государственная собственность на которые не разграничена. В соответствии с Федеральным законом от 25 октября 2001 г. № 137-ФЗ "О введении в действие Земельного кодекса Российской Федерации" орган Администрация города Перми уполномочен на распоряжение таким земельным участком.   |                         |
| Сведения о наличии земельного спора о местоположении границ земельных участков:   |                           | данные отсутствуют   |                         |
| Статус записи об объекте недвижимости:  |                           | Сведения об объекте недвижимости имеют статус "актуальные"   |                         |
| Особые отметки:   |                           | Сведения об ограничениях права на объект недвижимости, обременениях данного объекта, не зарегистрированных в реестре прав, ограничений прав и обременений недвижимого имущества: вид ограничения (обременения): ограничения прав на земельный участок, предусмотренные статьей 56 Земельного кодекса Российской Федерации; срок действия: с 15.06.2022; реквизиты документа-основания: постановление "О порядке установления охранных зон объектов электросетевого |                         |
| полное наименование должности   |                           | подпись  | инициалы, фамилия       |

М.П.

|  |                           |   |                         |
|--|---------------------------|---|-------------------------|
| Земельный участок                      |                           |   |                         |
| вид объекта недвижимости               |                           |   |                         |
| Лист № 3 раздела 1                     | Всего листов раздела 1: 3 | Всего разделов: 7   | Всего листов выписки: 9 |
| 01.11.2022г. № КУВИ-001/2022-193607338 |                           |   |                         |
| Кадастровый номер:                     |                           | 59:01:3810198:146   |                         |
|  |                           | <p>хозяйства и особых условий использования земельных участков, расположенных в границах таких зон" от 24.02.2009 № 160 выдан: Правительство Российской Федерации. вид ограничения (обременения): ограничения прав на земельный участок, предусмотренные статьей 56 Земельного кодекса Российской Федерации; срок действия: с 15.06.2022; реквизиты документа-основания: постановление "Об утверждении Федеральных правил использования воздушного пространства Российской Федерации" от 11.03.2010 № 138 выдан: Правительство Российской Федерации. Земельный участок подлежит снятию с государственного кадастрового учета по истечении пяти лет со дня его государственного кадастрового учета, если на него не будут зарегистрированы права. Сведения, необходимые для заполнения раздела: 2 - Сведения о зарегистрированных правах, отсутствуют.</p> |                         |
| Получатель выписки:                    |                           | ДЕПАРТАМЕНТ ЗЕМЕЛЬНЫХ ОТНОШЕНИЙ АДМИНИСТРАЦИИ ГОРОДА ПЕРМИ  |                         |

|                               |         |                   |
|-------------------------------|---------|-------------------|
|                               |         |                   |
| полное наименование должности | подпись | инициалы, фамилия |

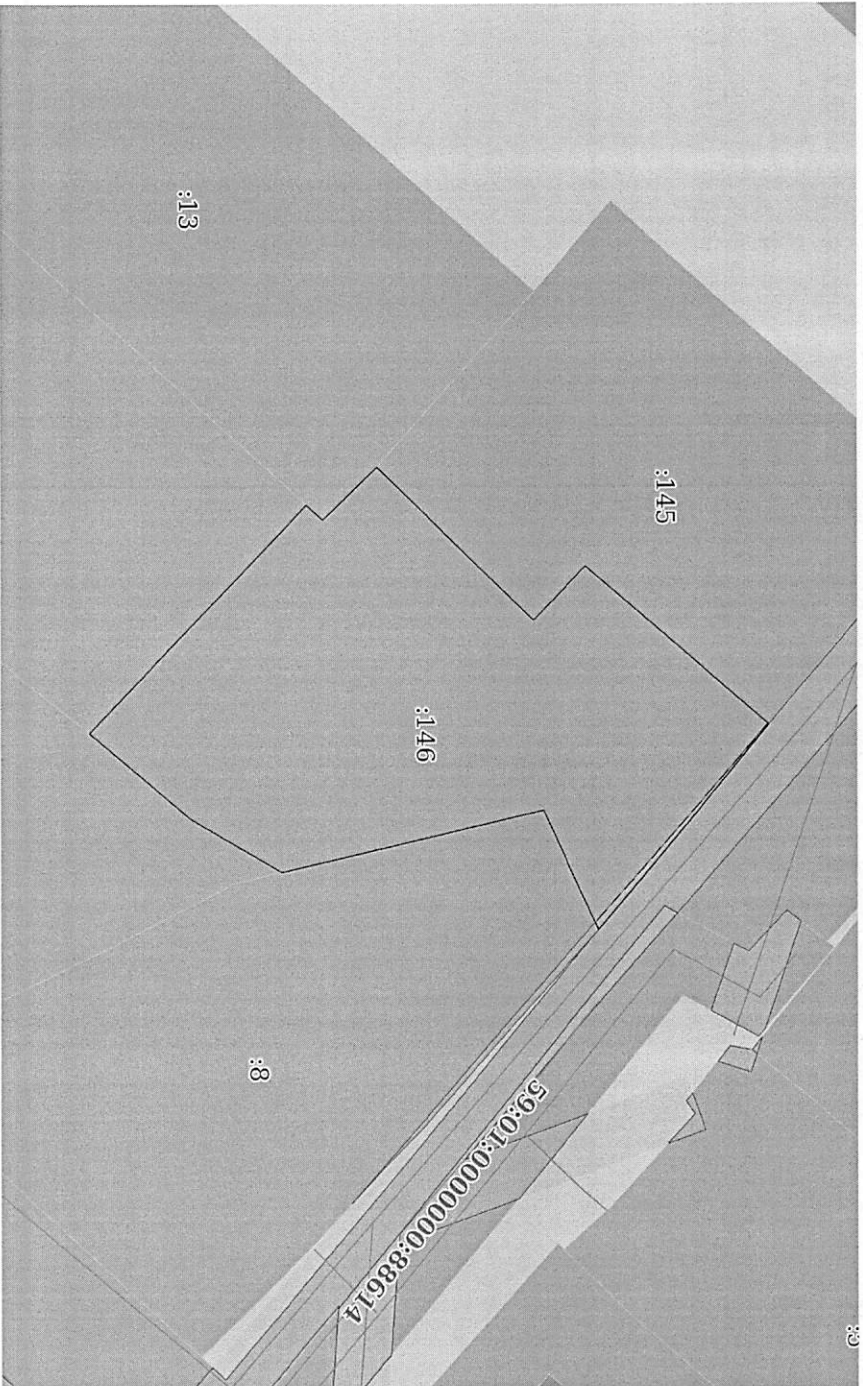
М.П.

Выписка из Единого государственного реестра недвижимости об объекте недвижимости  
 Описание местоположения земельного участка

Земельный участок  
 вид объекта недвижимости

|  |                           |                   |                         |
|--|---------------------------|-------------------|-------------------------|
| Лист № 1 раздела 3                     | Всего листов раздела 3: 1 | Всего разделов: 7 | Всего листов выписки: 9 |
| 01.11.2022г. № КУВН-001/2022-193607338 |                           |                   |                         |
| Кадастровый номер:                     |                           | 59:01:3810198:146 |                         |

План (чертеж, схема) земельного участка



|                               |                       |                   |  |
|-------------------------------|-----------------------|-------------------|--|
| Масштаб 1:500                 | Условные обозначения: |                   |  |
| полное наименование должности |                       |                   |  |
| подпись                       |                       | инициалы, фамилия |  |
| М.П.                          |                       |                   |  |

## Выписка из Единого государственного реестра недвижимости об объекте недвижимости

## Описание местоположения земельного участка

|  |                             |                   |                         |
|--|-----------------------------|-------------------|-------------------------|
| Земельный участок                      |                             |                   |                         |
| вид объекта недвижимости               |                             |                   |                         |
| Лист № 1 раздела 3.1                   | Всего листов раздела 3.1: 1 | Всего разделов: 7 | Всего листов выписки: 9 |
| 01.11.2022г. № КУВИ-001/2022-193607338 |                             |                   |                         |
| Кадастровый номер:                     |                             | 59:01:3810198:146 |                         |

| Описание местоположения границ земельного участка |             |          |                   |                              |                                   |                                     |   |
|---|-------------|----------|-------------------|------------------------------|-----------------------------------|-------------------------------------|---|
| № п/п   | Номер точки |          | Дирекционный угол | Горизонтальное проложение, м | Описание закрепления на местности | Кадастровые номера смежных участков | Сведения об адресах правообладателей смежных земельных участков |
|   | начальная   | конечная |                   |                              |                                   |                                     |   |
| 1   | 2           | 3        | 4                 | 5                            | 6                                 | 7                                   | 8   |
| 1   | 1.1.1       | 1.1.2    | 130°9.1'          | 19.08                        | -                                 | 59:01:0000000:92324                 | данные отсутствуют  |
| 2   | 1.1.2       | 1.1.3    | 245°13.5'         | 9.45                         | -                                 | 59:01:3810198:8                     | адрес отсутствует   |
| 3   | 1.1.3       | 1.1.4    | 166°53.3'         | 19.4                         | -                                 | 59:01:3810198:8                     | адрес отсутствует   |
| 4   | 1.1.4       | 1.1.5    | 210°24.9'         | 7.53                         | -                                 | 59:01:3810198:15                    | адрес отсутствует   |
| 5   | 1.1.5       | 1.1.6    | 219°53.0'         | 9.51                         | -                                 | 59:01:3810198:15                    | адрес отсутствует   |
| 6   | 1.1.6       | 1.1.7    | 313°56.2'         | 22.5                         | -                                 | 59:01:3810198:14                    | 614047, край Пермский, г Пермь, ул Генерала Вагутина, д 42      |
| 7   | 1.1.7       | 1.1.8    | 41°56.0'          | 1.59                         | -                                 | 59:01:3810198:13                    | адрес отсутствует   |
| 8   | 1.1.8       | 1.1.9    | 315°58.3'         | 5.42                         | -                                 | 59:01:3810198:13                    | адрес отсутствует   |
| 9   | 1.1.9       | 1.1.10   | 44°7.4'           | 15.71                        | -                                 | 59:01:3810198:145                   | адрес отсутствует; vdovina-ng@gorodperm.ru                      |
| 10  | 1.1.10      | 1.1.11   | 313°56.8'         | 5.39                         | -                                 | 59:01:3810198:145                   | адрес отсутствует; vdovina-ng@gorodperm.ru                      |
| 11  | 1.1.11      | 1.1.12   | 40°37.0'          | 16.93                        | -                                 | 59:01:3810198:145                   | адрес отсутствует; vdovina-ng@gorodperm.ru                      |
| 12  | 1.1.12      | 1.1.1    | 41°49.2'          | 0.51                         | -                                 | 59:01:3810198:145                   | адрес отсутствует; vdovina-ng@gorodperm.ru                      |

|                               |         |                   |
|-------------------------------|---------|-------------------|
|                               |         |                   |
| полное наименование должности | подпись | инициалы, фамилия |

М.П.

Выписка из Единого государственного реестра недвижимости об объекте недвижимости  
Описание местоположения земельного участка

|  |                             |                   |                         |
|--|-----------------------------|-------------------|-------------------------|
| Земельный участок                      |                             |                   |                         |
| вид объекта недвижимости               |                             |                   |                         |
| Лист № 1 раздела 3.2                   | Всего листов раздела 3.2: 1 | Всего разделов: 7 | Всего листов выписки: 9 |
| 01.11.2022г. № КУВИ-001/2022-193607338 |                             |                   |                         |
| Кадастровый номер:                     |                             | 59:01:3810198:146 |                         |

| Сведения о характерных точках границы земельного участка |               |            |                                   |   |
|--|---------------|------------|-----------------------------------|---|
| Система координат МСК-59, зона 2                         |               |            |                                   |   |
| Номер точки  | Координаты, м |            | Описание закрепления на местности | Средняя квадратичная погрешность определения координат характерных точек границ земельного участка, м |
|  | X             | Y          |                                   |   |
| 1  | 2             | 3          | 4                                 | 5   |
| 1  | 526770.99     | 2240757.86 | Временный межевой знак            | 0.1   |
| 2  | 526758.69     | 2240772.44 | Временный межевой знак            | 0.1   |
| 3  | 526754.73     | 2240763.86 | Временный межевой знак            | 0.1   |
| 4  | 526735.84     | 2240768.26 | Временный межевой знак            | 0.1   |
| 5  | 526729.35     | 2240764.45 | Временный межевой знак            | 0.1   |
| 6  | 526722.05     | 2240758.35 | Временный межевой знак            | 0.1   |
| 7  | 526737.66     | 2240742.15 | Временный межевой знак            | 0.1   |
| 8  | 526738.84     | 2240743.21 | Временный межевой знак            | 0.1   |
| 9  | 526742.74     | 2240739.44 | Временный межевой знак            | 0.1   |
| 10   | 526754.02     | 2240750.38 | Временный межевой знак            | 0.1   |
| 11   | 526757.76     | 2240746.5  | Временный межевой знак            | 0.1   |
| 12   | 526770.61     | 2240757.52 | Временный межевой знак            | 0.1   |
| 1  | 526770.99     | 2240757.86 | Временный межевой знак            | 0.1   |


|                               |         |                   |
|-------------------------------|---------|-------------------|
| полное наименование должности | подпись | инициалы, фамилия |
|-------------------------------|---------|-------------------|

М.П.

Выписка из Единого государственного реестра недвижимости об объекте недвижимости  
Сведения о частях земельного участка

|  |                           |                   |                         |
|--|---------------------------|-------------------|-------------------------|
| Земельный участок                      |                           |                   |                         |
| вид объекта недвижимости               |                           |                   |                         |
| Лист № 1 раздела 4                     | Всего листов раздела 4: 1 | Всего разделов: 7 | Всего листов выписки: 9 |
| 01.11.2022г. № КУВИ-001/2022-193607338 |                           |                   |                         |
| Кадастровый номер:                     |                           | 59:01:3810198:146 |                         |

План (чертеж, схема) части земельного участка      Учетный номер части: 59:01:3810198:146/1



Масштаб 1:200      Условные обозначения:

|                               |         |                   |
|-------------------------------|---------|-------------------|
| полное наименование должности | подпись | инициалы, фамилия |
|-------------------------------|---------|-------------------|

М.П.



## Выписка из Единого государственного реестра недвижимости об объекте недвижимости

## Сведения о частях земельного участка

| Земельный участок                      |                             |  |                         |
|--|-----------------------------|--|-------------------------|
| вид объекта недвижимости               |                             |  |                         |
| Лист № 1 раздела 4.1                   | Всего листов раздела 4.1: 1 | Всего разделов: 7  | Всего листов выписки: 9 |
| 01.11.2022г. № КУВИ-001/2022-193607338 |                             |  |                         |
| Кадастровый номер:                     |                             | 59:01:3810198:146  |                         |
| Учетный номер части                    | Площадь, м2                 | Содержание ограничения в использовании или ограничения права на объект недвижимости или обременения объекта недвижимости   |                         |
| 1                                      | 2                           | 3  |                         |
| 59:01:3810198:146/1                    | 6                           | вид ограничения (обременения): ограничения прав на земельный участок, предусмотренные статьей 56 Земельного кодекса Российской Федерации; Срок действия: с 2022-06-15; реквизиты документа-основания: постановление "О порядке установления охранных зон объектов электросетевого хозяйства и особых условий использования земельных участков, расположенных в границах таких зон" от 24.02.2009 № 160 выдан: Правительство Российской Федерации; Содержание ограничения (обременения): Постановление Правительства РФ от 24.02.2009 N 160(ред. от 26.08.2013) "О порядке установления охранных зон объектов электросетевого хозяйства и особых условий использования земельных участков, расположенных в границах таких зон" (вместе с "Правилами установления охранных зон объектов электросетевого хозяйства и особых условий использования земельных участков, расположенных в границах таких зон"); Реестровый номер границы: 59:01-6.1022; Вид объекта реестра границ: Зона с особыми условиями использования территории; Вид зоны по документу: Охранная зона объекта: «Электросетевой комплекс Подстанция 110/6 кВ «Северная» (ВЛ 0,4 кВ от ТП 4380, ВЛ 0,4 кВ от РП 33, ВЛ 0,4 кВ от ТП 4369, ВЛ 0,4 кВ от ТП 4359); Тип зоны: Охранная зона инженерных коммуникаций; Номер: 59:01-6.1022 |                         |
|  | Весь                        | вид ограничения (обременения): ограничения прав на земельный участок, предусмотренные статьей 56 Земельного кодекса Российской Федерации; Срок действия: с 2022-06-15; реквизиты документа-основания: постановление "Об утверждении Федеральных правил использования воздушного пространства Российской Федерации" от 11.03.2010 № 138 выдан: Правительство Российской Федерации; Содержание ограничения (обременения): Постановление Правительства РФ от 11.03.2010 N 138 "Об утверждении Федеральных правил использования воздушного пространства Российской Федерации": "Запрещается размещать в полосах воздушных подходов на удалении до 30 км, а вне полос воздушных подходов - до 15 км от контрольной точки аэродрома объекты выбросов (размещения) отходов, животноводческие фермы, скотобойни и другие объекты, способствующие привлечению и массовому скоплению птиц."; Реестровый номер границы: 59:32-6.553; Вид объекта реестра границ: Зона с особыми условиями использования территории; Вид зоны по документу: Зона с особыми условиями использования - Приаэродромная территория аэродрома аэропорта Большое Савино; Тип зоны: Охранная зона транспорта  |                         |

|                               |         |                   |
|-------------------------------|---------|-------------------|
| полное наименование должности | подпись | инициалы, фамилия |
|-------------------------------|---------|-------------------|

М.П.

## Выписка из Единого государственного реестра недвижимости об объекте недвижимости

## Сведения о частях земельного участка

|  |                             |                   |                         |
|--|-----------------------------|-------------------|-------------------------|
| Земельный участок                      |                             |                   |                         |
| вид объекта недвижимости               |                             |                   |                         |
| Лист № 1 раздела 4.2                   | Всего листов раздела 4.2: 1 | Всего разделов: 7 | Всего листов выписки: 9 |
| 01.11.2022г. № КУВИ-001/2022-193607338 |                             |                   |                         |
| Кадастровый номер:                     |                             | 59:01:3810198:146 |                         |

| Сведения о характерных точках границы части (частей) земельного участка |               |            |                                   |   |
|---|---------------|------------|-----------------------------------|---|
| Учетный номер части: 59:01:3810198:146/1                                |               |            |                                   |   |
| Система координат   |               |            |                                   |   |
| Номер точки   | Координаты, м |            | Описание закрепления на местности | Средняя квадратичная погрешность определения координат характерных точек границ земельного участка, м |
|   | X             | Y          |                                   |   |
|   | 2             | 3          | 4                                 | 5   |
| 1   | 526770.99     | 2240757.86 | -                                 | -   |
| 2   | 526758.69     | 2240772.44 | -                                 | -   |
| 3   | 526758.45     | 2240771.92 | -                                 | -   |
| 4   | 526770.93     | 2240757.81 | -                                 | -   |
| 1   | 526770.99     | 2240757.86 | -                                 | -   |

|                               |         |                   |
|-------------------------------|---------|-------------------|
|                               |         |                   |
| полное наименование должности | подпись | инициалы, фамилия |

М.П.



АДМИНИСТРАЦИЯ ГОРОДА ПЕРМИ  
НАЧАЛЬНИК ДЕПАРТАМЕНТА  
ГРАДОСТРОИТЕЛЬСТВА И АРХИТЕКТУРЫ  
РАСПОРЯЖЕНИЕ

15.09.2022

059-22-01-03/1-1510

**О внесении изменений  
в отдельные правовые акты  
департамента градостроительства  
и архитектуры администрации  
города Перми**

В целях актуализации правовых актов департамента градостроительства и архитектуры администрации города Перми:

1. Внести в распоряжение начальника департамента градостроительства и архитектуры администрации города Перми от 14 сентября 2020 г. № 059-22-01-03/2-789 «О присвоении адресов объектам адресации» следующие изменения:

1.1. подпункты 1.2 пункта 1 изложить в следующей редакции:

«1.2. на основании обращения от 29 августа 2022 г. № 059-21-01-08/3-3964 земельному участку с кадастровым номером 59:01:4411472:1389 площадью 1814 кв. м, расположенному в Свердловском районе, присвоен адрес: Российская Федерация, Пермский край, Пермский городской округ, г. Пермь, ул. Бригадирская, з/у 11а;».

2. Внести в распоряжение начальника департамента градостроительства и архитектуры администрации города Перми от 21 октября 2018 г. № СЭД-059-22-01-03-633 «О присвоении адреса объектам адресации» (в ред. от 09.02.2021 № 059-22-01-03/2-114) следующие изменения:

2.1. пункт 1 изложить в следующей редакции:

«1. на основании обращения от 30 августа 2022 г. № 059-21-01-08/3-3999 объекту адресации: земельному участку с кадастровым номером 59:01:3810198:146 площадью 824 кв. м, расположенному в Орджоникидзевском районе, присвоен адрес: Российская Федерация, Пермский край, Пермский городской округ, г. Пермь, ул. Волоколамская, з/у 49а;».

3. Внести в распоряжение начальника департамента градостроительства и архитектуры администрации города Перми от 01 июля 2022 г. № 059-22-01-03/1-1019 «О присвоении адресов объектам адресации» следующие изменения:

3.1. подпункт 1.2 пункта 1 изложить в следующей редакции:


«1.2. на основании обращения от 02 сентября 2022 г. № 059-21-01-08/3-4070 земельному участку с кадастровым номером 59:01:4716051:729 площадью 2563 кв. м, расположенному в Индустриальном районе, присвоен адрес: Российская Федерация, Пермский край, Пермский городской округ, г. Пермь, ул. Промышленная, з/у 105г.».

3. Местоположение объектов адресации указано согласно приложениям 1, 2, 3 к настоящему распоряжению.

4. Отделу ведения адресного реестра в течение 3 рабочих дней со дня вступления в силу настоящего распоряжения внести настоящее распоряжение в государственный адресный реестр.

5. Настоящее распоряжение вступает в силу со дня подписания.

6. Контроль за исполнением настоящего распоряжения возложить на заместителя начальника департамента градостроительства и архитектуры администрации города Перми Сюткина В.Г.



М.В. Норова

М 1:1000

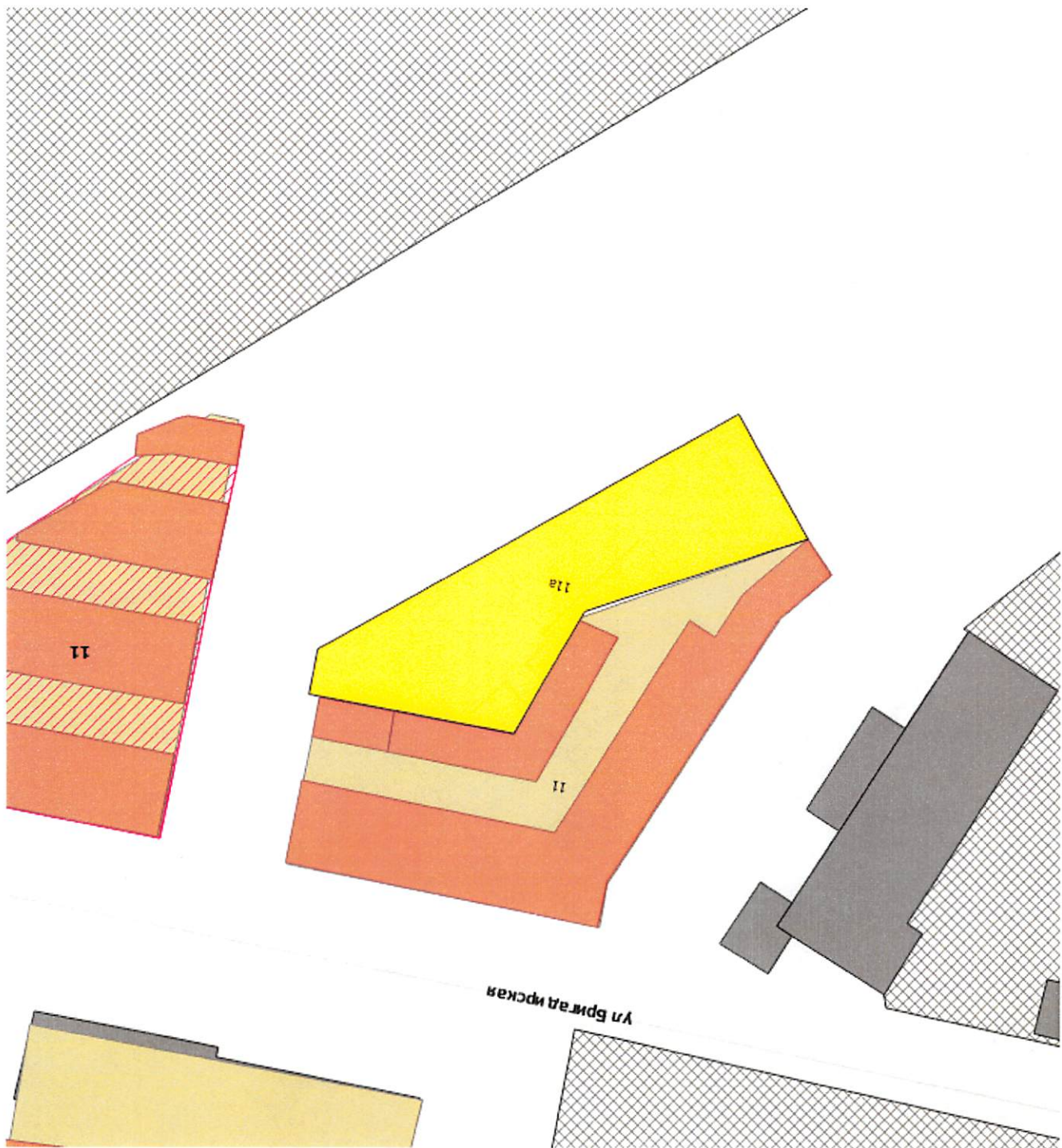
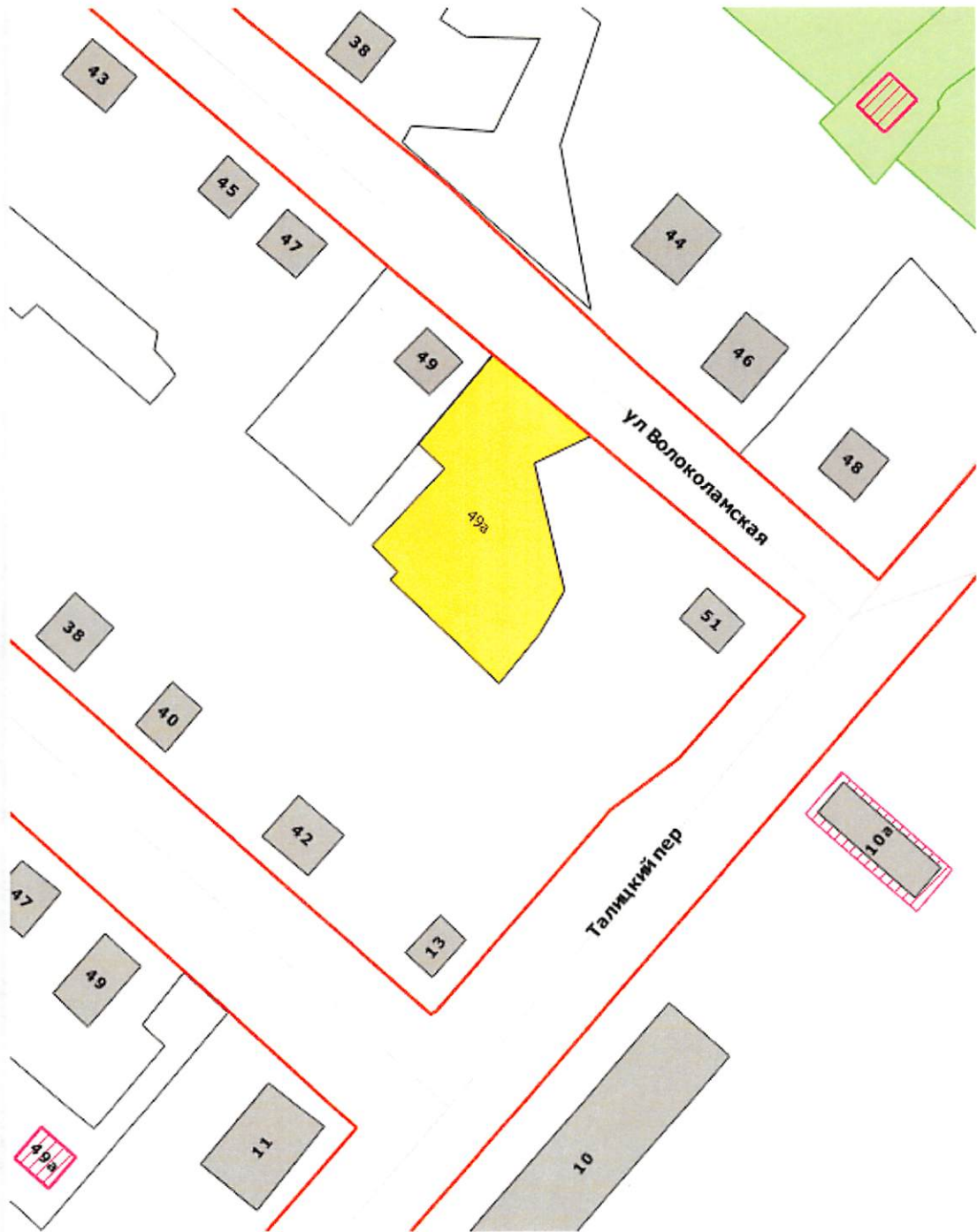


Схема местоположения объекта адресации

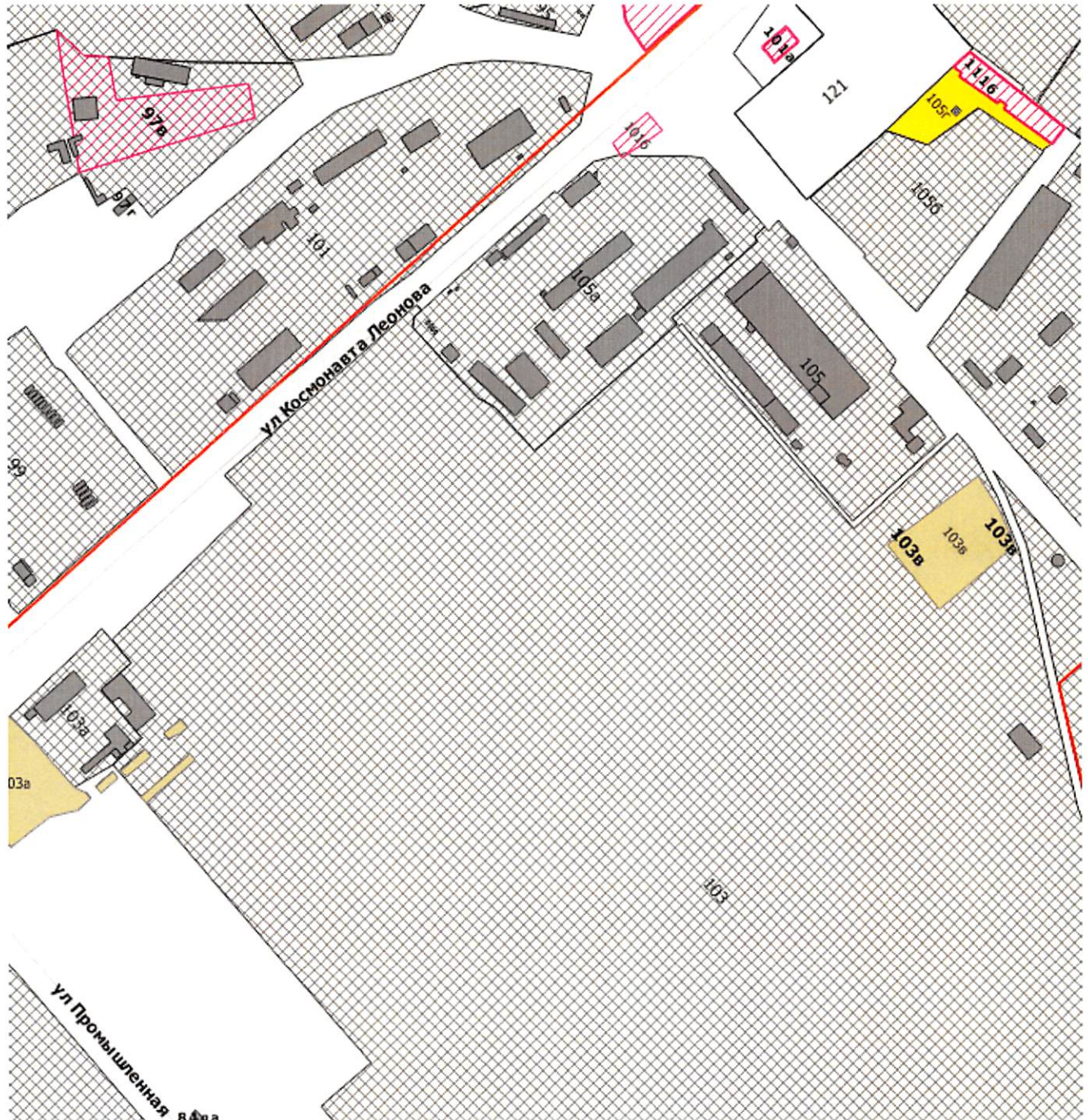
Приложение 1  
к распоряжению начальника  
департамента радиостроительства  
и архитектуры администрации  
города Перми  
15.09.2022  
059-22-01-03/1-1510

**Схема местоположения объекта адресации**



М 1:1000

**Схема местоположения объекта адресации**



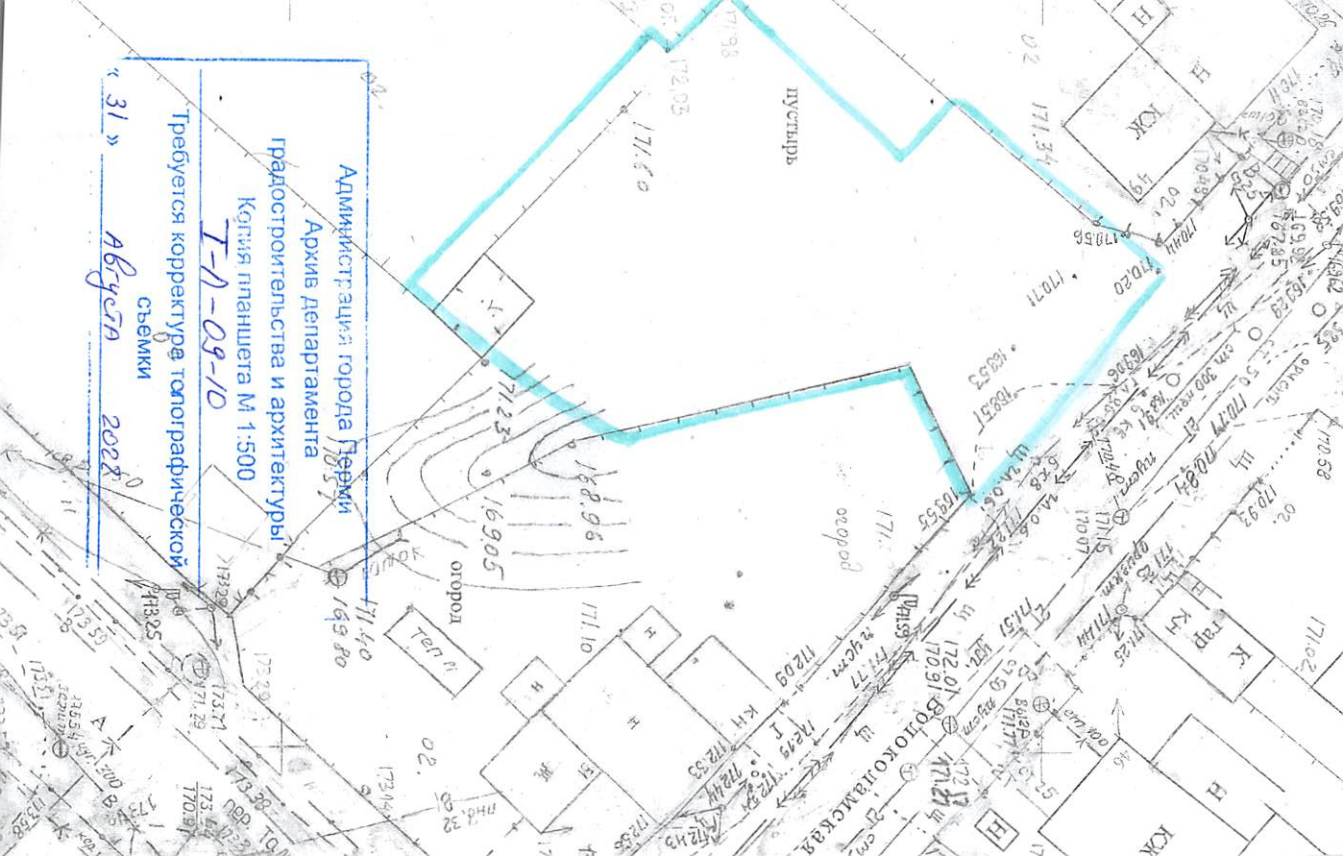
М 1:1000

пустырь

Администрация города Ферми  
Архив Департамента  
градостроительства и архитектуры  
Копия планшета М 1:500  
Т-1-09-10

Съемки

« 31 » августа 2028





Для служебного  
пользования

№385

от 31.08.2022

Волжская

05.09.2022 г. № 110-14131  
на № 110-23471 от 31.08.2022 г.

Заместителю начальника  
Департамента земельных  
отношений  
Администрации г. Перми

О технической возможности  
подключения объекта

Санниковой Н.М.

Уважаемая Надежда Михайловна!

В ответ на Ваш запрос № 059-21-01-10/2-1102 от 30.08.2022 г. о предоставлении информации о возможности подключения к сетям водоснабжения и водоотведения земельного участка для индивидуального жилищного строительства по ул. Волоколамская (кадастровый номер земельного участка 59:01:3810198:146) в Орджоникидзевском районе г. Перми, площадью 824 кв. м, с предполагаемым объемом водопотребления и водоотведения 1,0 м<sup>3</sup>/сут., и предоставлении информации о наличии сетей водопровода и канализации в границах указанного земельного участка, с указанием их охранной зоны, сообщаем следующее.

Ближайшей сетью водоснабжения, эксплуатируемой ООО «НОВОГОР-Прикамье», является водопровод Д-325 мм. по ул. Волоколамская, ориентировочной протяженностью – 7 м.

Ближайшей сетью водоотведения, эксплуатируемой ООО «НОВОГОР-Прикамье», является сеть канализации Д-150 мм. по ул. Талицкий пер., ориентировочной протяженностью – 65 м.

При проектировании могут быть применены альтернативные способы водоснабжения и водоотведения, без подключения к централизованным системам водопровода и канализации г. Перми (снабжение водой от скважины, отвод стоков на локальные очистные сооружения, канализование объекта в выгребную яму с последующим вывозом стоков спец. машинами), которые должны соответствовать всем нормативным требованиям Российской Федерации.

Для сведения сообщаем: в границах вышеуказанного земельного участка отсутствуют централизованные сети водопровода и канализации, эксплуатируемые ООО «НОВОГОР-Прикамье».

Главный управляющий директор



В.В. Глазков



РОССЕТИ  
УРАЛ  
Пермэнерго

Открытое акционерное общество  
«Межрегиональная распределительная  
сетевая компания Урала» - филиал «Пермэнерго»  
Пермские городские электрические сети

614016, г. Пермь, ул. Камчатовская, д. 26  
Тел.: (342) 233-02-48, Факс: (342) 233-27-07  
E-mail: pe-pges@rosseti-ural.ru

04.09.2022

№ ПЭ/ПГЭС/5-436

На \_\_\_\_\_ от \_\_\_\_\_

Заместителю начальника  
департамента земельных отношений  
Администрации города Перми  
Н. М. Санниковой

ул. Сибирская, д. 15,  
Пермь г., 617400  
тел: (342) 212-46-78  
E-mail: dzo@gorodperm.ru

О представлении информации

Уважаемая Надежда Михайловна!

В ответ на Ваши обращения:

- от 30.08.2022 г. № 059-21-01-10/2-1100 (вх. 06.09.2022 г. № ПЭ/ПГЭС/5-4861);
  - от 30.08.2022 г. № 059-21-01-10/2-1105 (вх. 06.09.2022 г. № ПЭ/ПГЭС/5-4866);
  - от 31.08.2022 г. № 059-21-01-10/2-1126 (вх. 06.09.2022 г. № ПЭ/ПГЭС/5-4881)
- ПО ПГЭС филиала ОАО «МРСК Урала» - «Пермэнерго» сообщает о наличии технической возможности технологического присоединения энергопринимающего устройства объектов:

| Предполагаемый адрес размещения                                | Кадастровый номер земельного участка | Схема   | Мощность |
|--|--------------------------------------|---------|----------|
| г. Пермь,<br>Орджоникидзевский район,<br>ул. Волоколамская     | 59:01:3810198:146                    | РП-33   | 15 кВт   |
| г. Пермь,<br>Ленинский район,<br>ул. Петропавловская, 14       | 59:01:4410074:8                      | ТП-5291 | 98 кВт   |
| г. Пермь,<br>Свердловский район,<br>проспект Комсомольский, 89 | 59:01:4410743:9                      | ТП-6103 | 104 кВт  |

В соответствии с «Правилами технологического присоединения...», утвержденными постановлением Правительства Российской Федерации № 861 от 27.12.2004 года (в посл. редакции) (далее – Правила), конкретные технические условия на энергоснабжение объекта будут разработаны в составе договора о технологическом присоединении.

Плата за технологическое присоединение энергопринимающих устройств устанавливается исходя из стоимости мероприятий по технологическому присоединению, размер платы определяется по утвержденным тарифам согласно постановлению РСТ Пермского края от 29.12.2021 № 120-тп (в последней редакции).

Для заключения договора на технологическое присоединение необходимо представить письменную заявку с приложением необходимых документов и сведений, указанных в п. 9 Правил.

Дополнительно сообщаем, что электроснабжение объектов, размещаемых на указанных площадках, возможно будет осуществлено при условии строительства питающих линий электропередач 0,4 кВ на основании договора об осуществлении технологического присоединения объекта к электрическим сетям филиала «Пермэнерго» (при подготовке ГПЗУ необходимо предусмотреть трассы для строительства ЛЭП 0,4 кВ).

Обращаем Ваше внимание, что проектирование и строительство электросетевых объектов займет время, заявку на технологическое присоединение следует подать заблаговременно.

Подать заявку на технологическое присоединение возможно через единый федеральный портал электросетевых услуг группы компаний «Россети» на сайте: <https://портал-тп.рф> или через Мобильное приложение ПАО «Россети».)

Начальник ОТП



А. С. Жвакин



Акционерное общество  
«Газпром газораспределение Пермь»  
(АО «Газпром газораспределение Пермь»)

**Пермский филиал**

ул. Уральская, д. 104, г. Пермь,  
Пермский край, Российская Федерация, 614107  
тел.: +7 (342) 262-79-07, факс: +7 (342) 262-79-09, +7 (342) 282-52-76  
e-mail: [post@pf.ugaz.ru](mailto:post@pf.ugaz.ru)

ОКПО 03295605, ОГРН 1025900512670, ИНН 5902183841, КПП 590602001

01.09.2022 № 179-5934  
на № ПФ-12105 от 30.08.2022

*О предоставлении информации*

Департамент земельных отношений  
Администрации города Перми  
Заместителю начальника  
департамента  
Н.М. Санниковой

614000, г. Пермь,  
ул. Сибирская, д.15

Тел. (факс): 8(342)212-46-78  
e-mail: [dzo@gorodperm.ru](mailto:dzo@gorodperm.ru)

Уважаемая Надежда Михайловна!

В ответ на Ваше письмо исх. № 059-21-01-10/2-1101 от 30.08.2022г., сообщаю, что техническая возможность подключения объекта капитального строительства, который располагается (будет располагаться) на земельном участке по адресу: г. Пермь, ул. Волоколамская, кад.№ 59:01:3810198:146, с предполагаемой максимальной нагрузкой (часовым расходом газа) 8 м<sup>3</sup>/час, к существующим сетям газораспределения имеется.

Для рассмотрения вопроса о предоставлении технических условий на подключение (технологическое присоединение) Заявителю, намеревающемуся осуществить подключение к газораспределительным сетям объектов капитального строительства необходимо направить в адрес Пермского филиала АО «Газпром газораспределение Пермь» (на электронную почту [post@pf.ugaz.ru](mailto:post@pf.ugaz.ru); почтой России по адресу: 614107, Пермский край, г. Пермь, ул. Уральская, д. 104; через Единый центр предоставления услуг по адресу: г. Пермь, ул. Уральская, д. 104, каб. 101, график работы: пн-ср с 8:00 до 17:00, чт с 11:00 до 20:00, пт с 8:00 до 16:00, вторая суббота месяца с 08:00 до 16:00) Заявку о заключении договора о подключении (технологическом присоединении) по типовой форме с пакетом документов в соответствии с п.11,16 Постановления Правительства Российской Федерации № 1547 от 13.09.2021 «Об утверждении Правил подключения (технологического присоединения) газоиспользующего оборудования и объектов капитального строительства к сетям газораспределения и о признании утратившими силу некоторых актов Правительства Российской Федерации».

Главный инженер

И.В. Бухаринов

Исп. Сергиенко А.М.  
Тел. 262-79-21



Пермские тепловые сети  
Филиал «Пермский»  
ПАО «Т Плюс»  
ул.Сибирская,67  
г. Пермь, 614039

Тел.: +7 (342) 243-7859  
факс: +7 (342) 243-6177  
psk2@tplusgroup.ru  
www.tplusgroup.ru

141122 № 51030-01-07684

на 059-21-01-10/2-1630 от 07.11.2022  
№ (вх. 51000-13-22201) (08.11.2022)

Начальнику отдела по  
формированию земельных участков  
департамента земельных отношений  
администрации города Перми

Якутову Ю. В.

ул. Сибирская, 15, г. Пермь, 614000  
e-mail: [dzo@gorodperm.ru](mailto:dzo@gorodperm.ru)  
[ovchinnikova-vi@gorodperm.ru](mailto:ovchinnikova-vi@gorodperm.ru)

### ***О возможности подключения***

В ответ на Ваше обращение по вопросу предоставления информации о возможности подключения к системе теплоснабжения объекта капитального строительства, сообщая следующее.

В отношении земельного участка с кадастровым номером 59:01:3810198:146, расположенного по адресу: г. Пермь, ул. Волоколамская, 49а, с разрешенным видом использования «индивидуальное жилищное строительство», возможность технологического присоединения имеется. Возможные точки присоединения к тепловым сетям: К-43-4 на тепловой сети М-84 2Ду100мм. Источник теплоснабжения: ВК Кислотные Дачи. Тепловая нагрузка в возможных точках подключения 0,1 Гкал/ч.

С уважением,  
Технический директор – главный инженер

С. В. Гужев



АДМИНИСТРАЦИЯ  
ГОРОДА ПЕРМИ  
УПРАВЛЕНИЕ ПО ЭКОЛОГИИ  
И ПРИРОДОПОЛЬЗОВАНИЮ

Советская ул., д. 22, Пермь, 614000  
тел./факс (342) 210-99-91  
e-mail: uer@gorodperm.ru  
http://www.gorodperm.ru

Заместителю начальника  
департамента земельных  
отношений администрации  
города Перми  
Санниковой Н.М.

02.09.2022 № 059-33-01-10/3-620

На № 059-21-01-08/3-3996 от 30.08.2022

О выдаче перечня мероприятий

Уважаемая Надежда Михайловна!


Для формирования пакета аукционной документации с целью предоставления земельного участка, расположенного по адресу: г. Пермь, Орджоникидзевский район, ул. Волоколамская, с кадастровым номером 59:01:3810198:146, площадью 824 кв.м, с видом разрешенного использования «для индивидуального жилищного строительства (2.1)», управление по экологии и природопользованию администрации города Перми направляет перечень мероприятий по охране окружающей среды.

Количество зеленых насаждений, произрастающих на испрашиваемом земельном участке, указано в перечне мероприятий.

Восстановительную стоимость посчитать не представляется возможным, так как неизвестно пятно застройки и количество сносимых зеленых насаждений. Средняя стоимость в ценах 2022 г. одного дерева лиственной породы от 17 тыс.руб., а хвойной – от 20 тыс.руб.

Приложение: Перечень мероприятий по охране окружающей среды на 1 л. в 1 экз.

С уважением,  
начальник управления



Д.Н. Андреев

Карнарук Татьяна Афанасьевна  
212 56 92



АДМИНИСТРАЦИЯ  
ГОРОДА ПЕРМИ

Победителю конкурса

УПРАВЛЕНИЕ ПО ЭКОЛОГИИ  
И ПРИРОДОПОЛЬЗОВАНИЮ

Советская ул., д. 22, Пермь, 614000  
тел./факс (342) 210-99-91  
e-mail: uer@gorodperm.ru  
http://www.gorodperm.ru

№ \_\_\_\_\_  
На № \_\_\_\_\_ от \_\_\_\_\_

**Перечень мероприятий по охране окружающей среды № 197 от 01.09.2022**

**Наименование и адрес объекта** – Строительство индивидуального жилого дома по ул. Волоколамская (кад.н. 59:01:3810198:146) в Орджоникидзевском районе города Перми.

**Инициатор деятельности** – Победитель конкурса.

**Условия строительства:**

1. На испрашиваемом земельном участке произрастает 47 деревьев, породы – клен ясенелистный 8 шт., береза 33 шт., черемуха 6 шт.

2. Проектом предусмотреть:

2.1. Нанесение существующих деревьев на стройгенплане.

2.2. Снос деревьев, попадающих под пятно застройки, вести на основании акта комиссионного обследования зеленых насаждений в соответствии с решением Пермской городской Думы от 15.12.2020 г. № 277. Указанный акт должен быть составлен на основании проектной документации. Остальные деревья сохранить.

2.3. Восстановление зеленых насаждений вести в соответствии с решением Пермской городской Думы от 15 декабря 2020 г. № 277.

2.4. Сбор и отвод ливневых вод с использованием вариантов решений в зависимости от:

а) наличия централизованной системы ливневой канализации;

б) площади водосбора с учетом транзитных вод с прилегающей территории;

в) угла наклона рельефа, включающий прилегающие территории;

г) применения иных решений равномерного отвода поверхностного стока с запрашиваемой территории на прилегающие территории.

2.5. Определение видов образующихся отходов и мест их размещения на период эксплуатации.

2.6. Конкретные мероприятия по охране окружающей среды на период строительства, включая:

- установку временного защитного ограждения строительной площадки,

- ограждение существующих зеленых насаждений, не попадающих под пятно застройки,

- прокладку коммуникаций осуществлять на расстоянии не менее 2 м от ствола дерева, чтобы не повредить корневую систему,

- не использовать приствольные круги существующих деревьев (Ø 1м) под складирование материалов и установки временных сооружений,

- определение видов и объемов образующихся отходов и мест их размещения,


- систематический вывоз отходов,

- недопущение загрязнения атмосферы, почвы и подземных вод,

- предотвращение выноса грязи автотранспортом, выезжающим со строительной площадки.

**Срок действия перечня мероприятий** - 3 года.

Начальник управления



Д.Н.Андреев





**АДМИНИСТРАЦИЯ  
ГОРОДА ПЕРМИ  
ДЕПАРТАМЕНТ ДОРОГ  
И БЛАГОУСТРОЙСТВА**

Ленина ул., д. 25, Пермь, 614000  
тел./факс (342) 212-62-80  
e-mail:ddb@gorodperm.ru  
http://www.gorodperm.ru

Заместителю начальника  
департамента земельных  
отношений администрации  
города Перми  
Санниковой Н.М.

13.09.2022 № 059-24-01-36/3-2966

059-21-01-08/3-3998 от 30.08.2022

О направлении информации  
по ул. Волоколамская

Уважаемая Надежда Михайловна!

В соответствии с п. 4.1.2 регламента взаимодействия с функциональными и территориальными органами администрации города Перми по формированию земельных участков, предоставляемых на аукционе на территории города Перми, утвержденного постановлением администрации города Перми от 22.02.2018 № 103, направляем информацию в отношении земельного участка, расположенного по адресу: г. Пермь, Орджоникидзевский район, ул. Волоколамская, с кадастровым номером 59:01:3810198:146, площадью 824 кв. м, с видом разрешенного использования земельного участка «для индивидуального жилищного строительства (2.1)» (согласно приложенной схеме).


Земельный участок по ул. Волоколамской прилегает к красным линиям, установленным для ул. Волоколамской. В месте примыкания сформированного земельного участка к территории общего пользования обустроена лестница для обеспечения движения пешеходов. Кроме того, данный земельный участок расположен в логу, которым прерывается сквозное движение по ул. Волоколамской.

На основании изложенного, департамент дорог и благоустройства администрации города Перми, в рамках своей компетенции, считает

возможным предоставлением земельного участка по ул. Волоколамской исключительно после принятия решения по формированию сквозного движения по ул. Волоколамской с устройством водопропускной трубы.

Дополнительно сообщаем, программой комплексного развития транспортной инфраструктуры города Перми, инвестиционными проектами города Перми мероприятия по строительству указанных дорог не запланированы, бюджетом города Перми финансирование не предусмотрено.

И.о. начальника департамента  
дорог и благоустройства администрации  
города Перми



Д.А. Мясоедов





**АДМИНИСТРАЦИЯ  
ГОРОДА ПЕРМИ  
ДЕПАРТАМЕНТ  
ОБЩЕСТВЕННОЙ  
БЕЗОПАСНОСТИ**

Сибирская ул., д. 10, Пермь, 614000  
тел./факс (342) 212-31-25  
e-mail: dob@gorodperm.ru  
http://www.gorodperm.ru

Заместителю начальника  
департамента земельных  
отношений администрации города  
Перми  
Санниковой Н.М.

01.09.2022 № 059-10-01-27/3-1317

На № 059-21-01-08/3-3998 от 30.08.2022

**О предоставлении информации по  
ул. Волоколамской**

Уважаемая Надежда Михайловна!

В ответ на запрос департамента земельных отношений администрации города Перми в отношении земельного участка, расположенного по ул. Волоколамская Орджоникидзево района города Перми, площадью 824 кв.м., представляем следующую информацию.

Строительство пожарного водоема на указанной территории не запланировано.

Ближайшее подразделение пожарной охраны расположено по адресу: ул. Васнецова, 7 (ПСЧ-7 10-ПСО).

Объект общественной безопасности, отнесенный к объектам полиции (участковые пункты полиции) в данном микрорайоне расположен по адресу: г. Пермь, переулок Талицкий д. 8 (микрорайон Кислотные Дачи, Орджоникидзево район). В настоящее время отсутствует потребность в обеспечении служебными помещениями участковых уполномоченных полиции в указанном микрорайоне, строительство (приобретение) в настоящее время не планируется.

Помещения для аварийно-спасательных формирований на указанной территории отсутствуют. В настоящее время потребность в обеспечении служебными помещениями для аварийно-спасательных формирований в указанном микрорайоне отсутствует.


На указанной территории имеется источник противопожарного водоснабжения (пожарный гидрант), расположенный в районе дома № 12 по Талицкому переулку — на расстоянии 90 метров.

В соответствии с информацией, предоставленной Министерством территориальной безопасности Пермского края, указанная территория в особый период попадает в зону возможного химического заражения.

Объекты гражданской обороны и организации, отнесенные к категории по гражданской обороне, отсутствуют. Планом гражданской обороны строительство объектов гражданской обороны не предусмотрено.

Территория частично попадает в зону действия региональной автоматизированной системы централизованного оповещения населения города Перми, установленной по адресу: ул. Молдавская, ба – 600 м. Требуется установка дополнительного оборудования для оповещения населения.

С уважением,  
и.о. начальника департамента



В.В. Гореев

Вотинова Екатерина Сергеевна  
Фалопш Владимир Иванович  
210-14-40  
Катаева Ольга Федоровна  
212-17-17 (доб. 740)



**АДМИНИСТРАЦИЯ  
ГОРОДА ПЕРМИ  
ДЕПАРТАМЕНТ ЖИЛИЩНО-  
КОММУНАЛЬНОГО  
ХОЗЯЙСТВА**

Ленина ул., д. 34, Пермь, 614000  
тел./факс (342) 212-29-55  
e-mail: communal@gorodperm.ru  
http://www.gorodperm.ru

06.09.2022 № 059-04-17/3-613-ри

На № 059-22-01-08/3-3944 от 29.08.2022

**О направлении информации из  
Схем В и В**

Заместителю начальника  
департамента земельных  
отношений администрации  
города Перми  
Санниковой Н.М.

Уважаемая Надежда Михайловна!

Рассмотрев Ваши письма, о предоставлении информации учтены ли мероприятия по строительству сетей водоснабжения и водоотведения в Схемах водоснабжения и водоотведения города Перми, утвержденных постановлением администрации города Перми от 28.12.2018 № 1085, на период до 2028 года (далее – Схемы) на территориях указанных в письмах, сообщаем следующее.

| <b>Земельный участок</b>  | <b>Мероприятия, предусмотренные в Схемах</b>   |
|---|--|
| кадастровый номер<br>59:01:5110159:227<br>по ул. Сосновая<br>(площадь 1995 кв.м)<br>в Свердловском районе<br>города Перми п. Новые Ляды | Схемами предусмотрено строительство сетей водоснабжения и водоотведения в пос. Новые Ляды с 2024 года. |
| кадастровый номер<br>59:01:5110081:144<br>по ул. Покрышкина<br>(площадь 743 кв.м)<br>в Свердловском районе<br>города Перми              |  |
| кадастровый номер<br>59:01:5010045:182<br>по ул. Цветочная<br>(площадь 1001 кв.м)<br>в Свердловском районе<br>города Перми              | Схемами не предусмотрено строительство сетей водоснабжения и водоотведения.                            |

|  |   |
|--|---|
| <p>кадастровый номер<br/>59:01:4411472:1389<br/>по ул. Бригадирская<br/>(площадь 1814 кв.м)<br/>в Свердловском районе<br/>города Перми</p>     | <p>Схемами не предусмотрено строительство сетей водоснабжения и водоотведения.</p>  |
| <p>кадастровый номер<br/>59:01:1713331:5<br/>по ул. Сысольская, 21<br/>(площадь 1163 кв.м)<br/>в Кировском районе<br/>города Перми</p>         | <p>Схемами не предусмотрено строительство сетей водоснабжения и водоотведения.</p>  |
| <p>кадастровый номер<br/>59:01:4410074:8<br/>по ул. Петропавловская, 14<br/>(площадь 2807 кв.м)<br/>в Ленинском районе<br/>города Перми</p>    | <p>Схемами не предусмотрено строительство сетей водоснабжения и водоотведения</p>   |
| <p>кадастровый номер<br/>59:01:3810198:146<br/>по ул. Волоколамская<br/>(площадь 824 кв.м)<br/>в Орджоникидзевском районе<br/>города Перми</p> | <p>Схемами не предусмотрено строительство сетей водоснабжения. В рамках муниципальной программы «Развитие системы жилищно-коммунального хозяйства в городе Перми», построены сети в микрорайоне Кислотные Дачи.</p> |
| <p>кадастровый номер<br/>59:01:4410743:9 по<br/>Комсомольскому пр., 89<br/>(площадь 2997 кв.м)<br/>в Свердловском районе<br/>города Перми</p>  | <p>Схемами не предусмотрено строительство сетей водоснабжения и водоотведения</p>   |
| <p>кадастровый номер<br/>59:01:4311038:554<br/>по ул. Уральская<br/>(площадь 2167 кв.м) в<br/>Мотовилихинском районе<br/>города Перми</p>      | <p>Схемами не предусмотрено строительство сетей водоснабжения и водоотведения</p>   |

С уважением,  
первый заместитель  
начальника департамента



О.Л. Белоусов



**АДМИНИСТРАЦИЯ ГОРОДА ПЕРМИ  
ДЕПАРТАМЕНТ ЭКОНОМИКИ И  
ПРОМЫШЛЕННОЙ ПОЛИТИКИ**

Ул. Сибирская, 27, г. Пермь, 614000

Тел./факс (342) 212-45-38

E-mail: [depp@gorodperm.ru](mailto:depp@gorodperm.ru)

<http://www.gorodperm.ru>

ОКПО 36435914, ОГРН 1145958090486

КПП 590201001, ИНН 5902000833

Заместителю начальника  
департамента земельных  
отношений администрации  
города Перми  
Н. М. Санниковой

06.09.2022 № 059-13-01-04-1755

На № 059-21-01-08/3-3998 от 30.08.2022

**О направлении информации**

Уважаемая Надежда Михайловна!

В соответствии с п.4.1.2 Регламента взаимодействия департамента градостроительства и архитектуры администрации города Перми с функциональными и территориальными органами администрации города Перми по формированию земельных участков, предоставляемых на аукционе на территории города Перми, утвержденного постановлением администрации города Перми от 22.02.2018 № 103 (далее – Регламент), сообщаем, что места для установки и эксплуатации рекламных конструкций, включенные в схему размещения рекламных конструкций на территории города Перми, утвержденную решением Пермской городской Думы от 23.08.2016 № 171, и места размещения НТО, включенные в схему размещения НТО на территории города Перми, утвержденную постановлением администрации города Перми от 02.08.2018 № 521, в границах земельного, расположенного по адресу: г. Пермь, Орджоникидзевский район, ул. Волоколамская, с кадастровым номером 59:01:3810198:146, площадью 824 кв.м, отсутствуют.

Договоры на размещение нестационарных торговых объектов в границах земельного участка по указанному адресу департаментом экономики и промышленной политики администрации города Перми не заключались.

Учитывая изложенное, включение указанного земельного участка в перечень земельных участков, формируемых для предоставления на аукционе на территории города Перми, возможно в соответствии с критерием, предусмотренным п.4.1.4.15 Регламента.

С уважением,  
Начальник департамента



О.М. Чеснокова

Ганжа Екатерина Михайловна  
257-19-96



ГОСУДАРСТВЕННАЯ ИНСПЕКЦИЯ  
ПО ОХРАНЕ ОБЪЕКТОВ КУЛЬТУРНОГО  
НАСЛЕДИЯ ПЕРМСКОГО КРАЯ

Ул. 25 Октября, д. 18а, г. Пермь, 614000  
Тел. (342) 212-05-29, факс (342) 212-05-88  
E-mail: info@giokn.permkrai.ru  
ОКПО 15529947, ОГРН 1175958018576  
ИНН/КПП 5902043202/590201001

Начальнику департамента  
земельных отношений  
администрации г. Перми  
Мехоношиной Т.Н.

[kuchukbaeva-av@gorodperm.ru](mailto:kuchukbaeva-av@gorodperm.ru)

16.09.2022 № Исх55-01-17.2-387

059-21-01-10/2-1112 31.08.2022  
На № \_\_\_\_\_ от \_\_\_\_\_

О предоставлении заключения  
об ОКН

## ЗАКЛЮЧЕНИЕ

**на предоставление сведений о наличии или отсутствии объектов культурного наследия, включённых в единый государственный реестр объектов культурного наследия (памятников истории и культуры) народов Российской Федерации, выявленных объектов культурного наследия и объектов, обладающих признаками объекта культурного наследия на землях, подлежащих воздействию изыскательных, проектных, земляных, строительных, мелиоративных, хозяйственных работ, предусмотренных статьей 25 Лесного кодекса Российской Федерации работ по использованию лесов (за исключением работ, указанных в пунктах 3, 4 и 7 части 1 статьи 25 Лесного кодекса Российской Федерации) и иных работ**

На основании заявления о предоставлении государственной услуги по предоставлению сведений о наличии или отсутствии объектов культурного наследия, включённых в единый государственный реестр объектов культурного наследия (памятников истории и культуры) народов Российской Федерации, выявленных объектов культурного наследия и объектов, обладающих признаками объекта культурного наследия на землях, подлежащих воздействию изыскательных, проектных, земляных, строительных, мелиоративных, хозяйственных работ, предусмотренных статьей 25 Лесного кодекса Российской Федерации работ по использованию лесов (за исключением работ, указанных в пунктах 3, 4 и 7 части 1 статьи 25 Лесного кодекса Российской Федерации) и иных работ (наименование объекта строительства, проведения изыскательных, проектных, земляных, строительных, мелиоративных, хозяйственных и иных работ):

С целью формирования пакета аукционной документации для предоставления земельного участка с видом разрешенного использования «для индивидуального жилищного строительства (2.1)»





адрес объекта:

г. Пермь, Орджоникидзевский район, ул. Волоколамская с кадастровым номером 59:01:3810198:146.

Инспекция сообщает.

1.1. На момент обращения в границах земельного участка расположены -

1.2. На момент обращения в границах земельного участка отсутствуют:

- объекты культурного наследия, включенные в единый государственный реестр объектов культурного наследия (памятников истории и культуры) народов Российской Федерации;

- выявленные объекты культурного наследия;

- объекты, обладающие признаками объектов культурного наследия;

- территории объектов культурного наследия;

- зоны охраны объектов культурного наследия;

- защитные зоны объектов культурного наследия.

1.3. На момент обращения земельный участок непосредственно связан/не связан с земельным участком в границах территории объекта культурного наследия: не связан.

2. Сведения о режимах использования (ограничения/обременения) земельного участка: отсутствуют.

3. Имеются/отсутствуют данные о проведенных историко-культурных исследованиях в границах земельного участка: отсутствуют.


4. В границах земельного участка необходимо/отсутствует необходимость проведения историко-культурной экспертизы: отсутствуют.

Заместитель начальника

(должность)

Подпись заявителя,  
подтверждающая  
получение  
заклучения

(подпись)



(подпись)

Д.А. Изосимов

(инициалы, фамилия)

(инициалы, фамилия заявителя)

(дата)





**АДМИНИСТРАЦИЯ  
ГОРОДА ПЕРМИ  
АДМИНИСТРАЦИЯ  
ОРДЖОНИКИДЗЕВСКОГО  
РАЙОНА**

Щербакова ул., д. 24, Пермь, 614026  
тел. (342) 263-46-80, факс 263-44-62  
e-mail: aord@gorodperm.ru

29.09.2022 059-37-01-32/3-3970

№ \_\_\_\_\_

На № 059-21-01-08/3-4003 от 30.08.2022

О направлении информации

Заместителю начальника  
департамента земельных  
отношений администрации  
города Перми  
Санниковой Н.М.


Уважаемая Наталья Михайловна!

На Ваш запрос в части проведения обследования участка с кадастровым номером 59:01:3810198:146, расположенного по адресу: Пермский край, г. Пермь, Орджоникидзевский район, ул. Волоколамская, и предоставления информации в связи с формированием земельных участков, предоставляемых на аукционе на территории г. Перми, в соответствии с п. 4.1.2 регламента взаимодействия с функциональными и территориальными органами администрации г. Перми утвержденного постановлением администрации города Перми от 22.02.2018 № 103, сообщаем.

Администрацией района проведено обследование вышеуказанного земельного участка. При проведении обследования установлено, что обследуемый земельный участок ничем не огорожен, объекты капитального/некапитального строительства отсутствуют. Также на участке произрастают лиственные деревья и низкорослые кустарники.

Согласно сведениям, предоставленным отделением надзорной деятельности и профилактической работы г. Перми по Орджоникидзевскому району 1 ОНПР по городу Перми УНПР Главного управления МЧС России по Пермскому краю, близлежащий пожарный водоем на 200 м куб. расположен по адресу: г. Пермь, ул. Волочаевская, 9 - расстояние 70 метров.

С уважением,  
первый заместитель главы администрации района



В.Л. Казанцев

Овчинникова Елена Рамилевна  
263-44-57



УТВЕРЖДЕНА  
приказом Министерства строительства  
и жилищно-коммунального хозяйства  
Российской Федерации  
от 25 апреля 2017 г. № 741/пр

### Градостроительный план земельного участка №

Р Ф - 5 9 - 2 - 0 3 - 0 - 0 0 - 2 0 2 2 - 1 3 6 7

### Градостроительный план земельного участка подготовлен на основании

заявления Департамента земельных отношений администрации города Перми от 31.08.2022

(реквизиты заявления правообладателя земельного участка, иного лица в случае, предусмотренном частью 1.1 статьи 57.3 Градостроительного кодекса Российской Федерации, с указанием ф.и.о. заявителя – физического лица, либо реквизиты заявления и наименование заявителя – юридического лица о выдаче градостроительного плана земельного участка)

### Местонахождение земельного участка

край Пермский

(субъект Российской Федерации)

г. Пермь, ул. Волоколамская

(муниципальный район или городской округ)

(поселение)

### Описание границ земельного участка (образуемого земельного участка):

| Обозначение<br>(номер)<br>характерной<br>точки | Перечень координат характерных точек в системе координат,<br>используемой для ведения Единого государственного реестра недвижимости |            |
|--|---|------------|
|  | X   | Y          |
| 1  | 526757.76   | 2240746.50 |
| 2  | 526770.61   | 2240757.52 |
| 3  | 526770.99   | 2240757.86 |
| 4  | 526758.69   | 2240772.44 |
| 5  | 526754.73   | 2240763.86 |
| 6  | 526735.84   | 2240768.26 |
| 7  | 526729.35   | 2240764.45 |
| 8  | 526722.05   | 2240758.35 |
| 9  | 526737.66   | 2240742.15 |
| 10   | 526738.84   | 2240743.21 |
| 11   | 526742.74   | 2240739.44 |
| 12   | 526754.02   | 2240750.38 |
| 1  | 526757.76   | 2240746.50 |

**Кадастровый номер земельного участка** (при наличии) или в случае, предусмотренном частью 1.1 статьи 57.3 Градостроительного кодекса Российской Федерации, условный номер образуемого земельного участка на основании утвержденных проекта межевания территории и (или) схемы расположения земельного участка или земельных участков на кадастровом плане территории

59:01:3810198:146

**Площадь земельного участка**

824 кв.м

**Информация о расположенных в границах земельного участка объектах капитального строительства**

Объекты капитального строительства отсутствуют

**Информация о границах зоны планируемого размещения объекта капитального строительства в соответствии с утвержденным проектом планировки территории (при наличии)**

Информация отсутствует

| Обозначение (номер) характерной точки | Перечень координат характерных точек в системе координат, используемой для ведения Единого государственного реестра недвижимости |   |
|---------------------------------------|--|---|
|                                       | X  | Y |
| -                                     | -  | - |

**Реквизиты проекта планировки территории и (или) проекта межевания территории в случае, если земельный участок расположен в границах территории, в отношении которой утверждены проект планировки территории и (или) проект межевания территории**

Постановление администрации города Перми от 22.12.2017 № 1178 «Об утверждении проекта планировки территории 5 и проекта межевания территории 5 (в том числе в части СТН, часть Ж1, часть Ж13, часть И14, часть Г7, Г6, часть Ж8, часть Ж9, часть И8, И15, И16, И25, Д1, Д6, И9, И1, И5, И6, И22, И23, Ж10, часть Ж3, И19, И20) в Дзержинском, Индустриальном, Свердловском, Мотовилихинском, Орджоникидзевском районах города Перми»

(указывается в случае, если земельный участок расположен в границах территории, в отношении которой утверждены проект планировки территории и (или) проект межевания территории)

**Градостроительный план подготовлен**

Мюресовым Григорием Владимировичем, заместителем министра по управлению имуществом и градостроительной деятельности Пермского края


(ф.и.о., должность уполномоченного лица, наименование органа)

М.П.  
(при наличии)

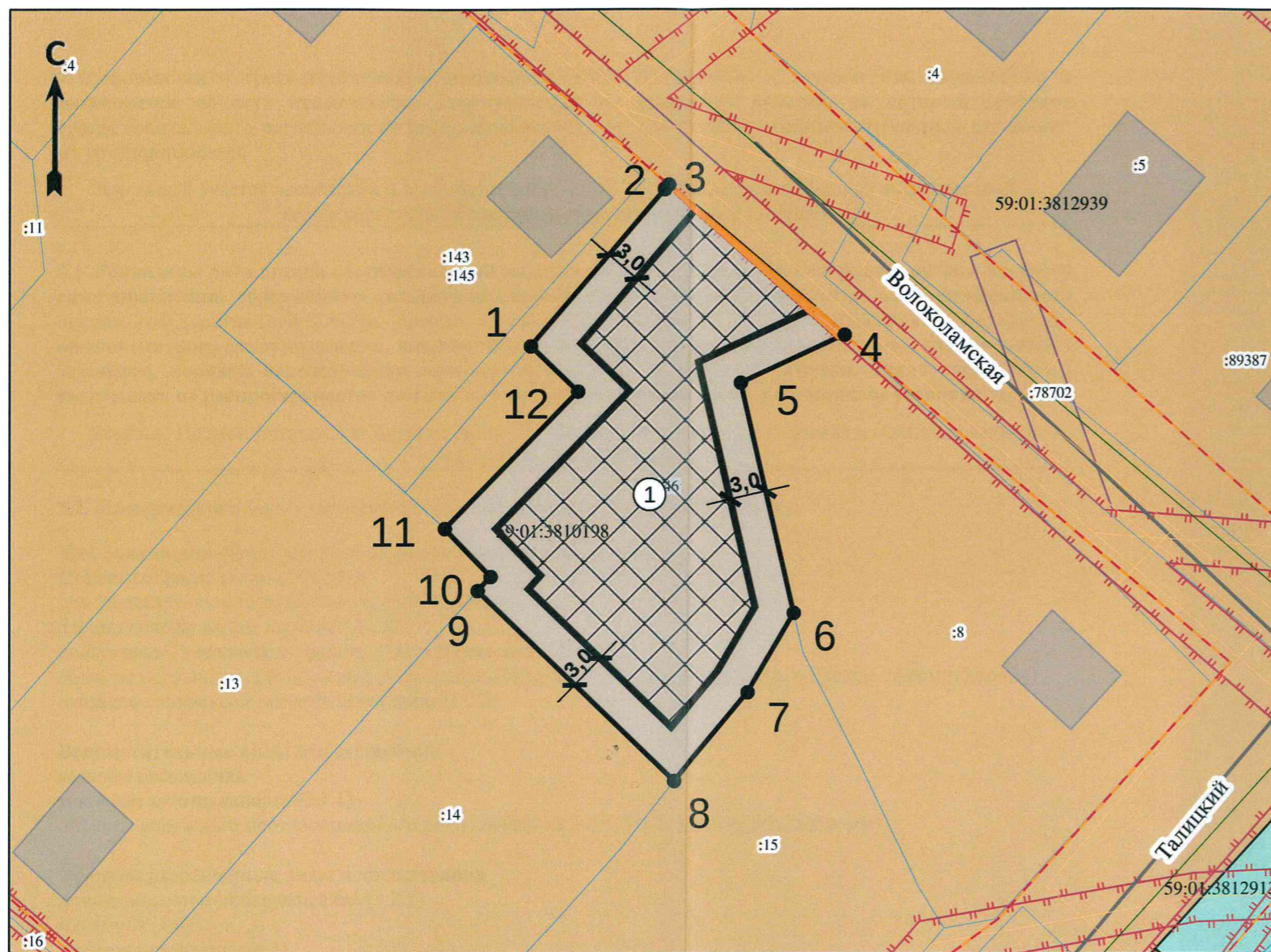
(подпись)

Г.В.Мюресов  
(расшифровка подписи)

Дата выдачи 13.09.2012  
(ДД.ММ.ГГГГ)



Чертеж градостроительного плана земельного участка



Экспликация

| № п/п | Наименование  | Примечание |
|-------|---|------------|
| 1     | Границы, в пределах которых разрешается строительство объектов капитального строительства, устанавливаемые с учетом минимальных отступов от границ земельного участка |            |

Ситуационный план М 1:1000



Условные обозначения

- Точка поворота границ земельного участка (координаты смотри в ведомости координат)
  - Границы, в пределах которых разрешается строительство объектов капитального строительства, устанавливаемые с учетом минимальных отступов от границ земельного участка
  - Линии регулирования застройки
  - Красные линии
  - Граница земельного участка ГПЗУ
  - Границы земельных участков
  - Здания, строения
  - Объекты капитального строительства (линейные)
  - Оси улиц
  - Охранная зона инженерных коммуникаций
  - Зона индивидуальной жилой застройки городского типа
- ЗУ частично расположен в границах ЗОУИТ:
- Охранная зона инженерных коммуникаций «Охранная зона ВЛ 0,4 кВ от ТП 4380, ВЛ 0,4 кВ от РП 33, ВЛ 0,4 кВ от ТП 4369, ВЛ 0,4 кВ от ТП 4359», 59:01-6.1022
- ЗУ полностью расположен в границах ЗОУИТ:
- Охранная зона транспорта «Зона с особыми условиями использования – Приаэродромная территория аэропорта Большое Савино» 59:32-6.553

|             |                 |      |        |         |       |  |         |      |        |
|-------------|-----------------|------|--------|---------|-------|--|---------|------|--------|
|             |                 |      |        |         |       | Пермский край, Пермский г.о., г. Пермь, ул. Волоколамская  |         |      |        |
| Изм.        | Кол. уч.        | Лист | № док. | Подпись | Дата  |  |         |      |        |
|             |                 |      |        |         |       | Градостроительный план земельного участка площадью 824 кв.м, кадастровый номер 59:01:3810198/146 | Масштаб | Лист | Листов |
|             |                 |      |        |         |       | 1500   | 1       | 1    |        |
| Разработчик | Г.В.Маресов     |      |        |         | 09.22 | Чертеж градостроительного плана земельного участка, ситуационный план М 1:1000, экспликация      |         |      |        |
| Исполнитель | Н.А. Волосатова |      |        |         | 09.22 |  |         |      |        |
|             |                 |      |        |         |       | Министерство по управлению имуществом и градостроительной деятельности Пермского края            |         |      |        |

**2. Информация о градостроительном регламенте либо требованиях к назначению, параметрам и размещению объекта капитального строительства на земельном участке, на который действие градостроительного регламента не распространяется или для которого градостроительный регламент не устанавливается**

Земельный участок расположен в территориальной зоне - Ж-4 «Зона индивидуальной жилой застройки городского типа». Установлен градостроительный регламент.

---

**2.1. Реквизиты акта органа государственной власти субъекта Российской Федерации, органа местного самоуправления, содержащего градостроительный регламент либо реквизиты акта федерального органа государственной власти, органа государственной власти субъекта Российской Федерации, органа местного самоуправления, иной организации, определяющего, в соответствии с федеральными законами, порядок использования земельного участка, на который действие градостроительного регламента не распространяется или для которого градостроительный регламент не устанавливается**

Решение Пермской городской Думы от 26.06.2007 № 143 «Об утверждении правил землепользования и застройки города Перми».

---

**2.2. Информация о видах разрешенного использования земельного участка**

**Ж-4 Зона индивидуальной жилой застройки городского типа**

**Основные виды использования**

для индивидуального жилищного строительства (2.1)  
блокированная жилая застройка (2.3)  
дошкольное, начальное и среднее общее образование (3.5.1)  
объекты наружного противопожарного водоснабжения (пожарные резервуары, водоемы, пирсы и прочие)  
оказание социальной помощи населению (3.2.2)

**Вспомогательные виды использования**

зеленые насаждения  
хранение автотранспорта (2.7.1)  
объекты наружного противопожарного водоснабжения (пожарные резервуары, водоемы)

**Условно разрешенные виды использования**

дома социального обслуживания (3.2.1)  
магазины (4.4)  
деловое управление (4.1)  
амбулаторно-поликлиническое обслуживание (3.4.1)  
объекты культурно-досуговой деятельности (3.6.1)  
спорт (5.1)  
спортивные площадки  
бытовое обслуживание (3.3)  
общественное питание (4.6)  
антенны сотовой, радиорелейной и спутниковой связи  
религиозное использование (3.7)  
коммунальное обслуживание (3.1)  
ремонт автомобилей (4.9.1.4)  
оказание услуг связи (3.2.3)  
обеспечение внутреннего правопорядка (8.3)

2.3. Предельные (минимальные и (или) максимальные) размеры земельного участка и предельные параметры разрешенного строительства, реконструкции объекта капитального строительства, установленные градостроительным регламентом для территориальной зоны, в которой расположен земельный участок:

| Предельные (минимальные и (или) максимальные) размеры земельных участков, в том числе их площадь |                 | 3  | 4   | 5  | 6   | 7 | Иные показатели  |
|--|-----------------|--|---|--|---|---|--|
| 1  | 2               |  |   |  |   |   |  |
| Длина, м   | Ширина, м       | Площадь, м <sup>2</sup> или га   | 4   | 5  | 6   | 7 | 8  |
| Без ограничений  | Без ограничений | Минимальный размер земельного участка - 450 кв.м. с видом разрешенного использования «для индивидуального жилищного строительства (2.1)»; минимальный размер земельного участка - 1 кв.м. для всех видов разрешенного использования земельных участков; максимальный размер земельного участка при | Минимальный отступ от границ земельного участка - 3 м до места допустимого размещения зданий, строений (за исключением границ со стороны территории общего пользования, где отступ определяется с учетом красных линий и линий регулирования застройки, установленных проектом планировки территории, а также границ смежных земельных участков при | Предельная высота здания, строения, сооружения – 10,50 м | Максимальный процент застройки - 30 % в границах земельного участка, определяемый как отношение суммарной площади земельного участка, которая может быть застроена, ко всей площади земельного участка с видом разрешенного использования «для индивидуального жилищного строительства (2.1)»; максимальный процент | - | Максимальный выступ за красную линию нависающих частей здания наземных уровней, выступающих из плоскости наружной стены фасада здания на высоте не менее 4,5 м над территорией общего пользования, составляет не более 1,2 м от красной линии.<br>В случаях, когда линия регулирования застройки отличается от красной линии, указанный выступ может быть произведен за линию регулирования застройки. Минимальный размер земельного участка для |

|  |  |  |                                       |  |  |  |  |
|--|--|--|---------------------------------------|--|--|--|--|
|  |  | <p>участка - 2000 кв.м. с видом разрешенного использования «для индивидуального жилищного строительства (2.1)»; максимальный размер земельного участка - 10000000 кв.м. для всех видов разрешенного использования земельных участков</p> | <p>блокированной жилой застройке)</p> |  | <p>застройки - 40 % в границах земельного участка, определяемый как отношение суммарной площади земельного участка, которая может быть застроена, ко всей площади земельного участка: с видом разрешенного использования «блокированная жилая застройка (2.3)»; Максимальный процент застройки - 40 %, максимальное значение: 40 %, в границах земельного участка, определяемый как отношение суммарной площади земельного участка, которая может быть застроена, ко всей площади земельного участка для иных видов разрешенного использования</p> |  | <p>площадок для выгула собак - 600 кв.м. Согласно проекту планировки территории № 165-МИДОС (Камский - Кислотные дачи), утвержденному постановлением администрации города Перми № 1178 от 22.12.2017, Земельный участок расположен в зоне размещения объектов капитального строительства (1.1), с предельной высотой жилой застройки до 10,5 метров.</p> |
|--|--|--|---------------------------------------|--|--|--|--|







**3. Информация о расположенных в границах земельного участка объектах капитального строительства и объектах культурного наследия**

**3.1. Объекты капитального строительства**

№ \_\_\_\_\_ Не имеется \_\_\_\_\_, \_\_\_\_\_ Не имеется \_\_\_\_\_,  
 (согласно чертежу(ам) градостроительного плана) (назначение объекта капитального строительства, этажность, высотность, общая площадь, площадь застройки)  
 инвентаризационный или кадастровый номер \_\_\_\_\_ Не имеется

**3.2. Объекты, включенные в единый государственный реестр объектов культурного наследия (памятников истории и культуры) народов Российской Федерации**

№ \_\_\_\_\_ Информация отсутствует \_\_\_\_\_, \_\_\_\_\_ Информация отсутствует \_\_\_\_\_,  
 (согласно чертежу(ам) градостроительного плана) (назначение объекта культурного наследия, общая площадь, площадь застройки)

Информация отсутствует  
 \_\_\_\_\_  
 (наименование органа государственной власти, принявшего решение о включении выявленного объекта культурного наследия в реестр, реквизиты этого решения)  
 регистрационный номер в реестре \_\_\_\_\_ Информация отсутствует \_\_\_\_\_ от \_\_\_\_\_ Информация отсутствует \_\_\_\_\_  
 (дата)

**4. Информация о расчетных показателях минимально допустимого уровня обеспеченности территории объектами коммунальной, транспортной, социальной инфраструктур и расчетных показателях максимально допустимого уровня территориальной доступности указанных объектов для населения в случае, если земельный участок расположен в границах территории, в отношении которой предусматривается осуществление деятельности по комплексному и устойчивому развитию территории:**

| Информация о расчетных показателях минимально допустимого уровня обеспеченности территории    |                   |                      |                                     |                   |                      |                                   |                   |                      |
|---|-------------------|----------------------|-------------------------------------|-------------------|----------------------|-----------------------------------|-------------------|----------------------|
| Объекты коммунальной инфраструктуры   |                   |                      | Объекты транспортной инфраструктуры |                   |                      | Объекты социальной инфраструктуры |                   |                      |
| Наименование вида объекта   | Единица измерения | Расчетный показатель | Наименование вида объекта           | Единица измерения | Расчетный показатель | Наименование вида объекта         | Единица измерения | Расчетный показатель |
| 1   | 2                 | 3                    | 4                                   | 5                 | 6                    | 7                                 | 8                 | 9                    |
| -   | -                 | -                    | -                                   | -                 | -                    | -                                 | -                 | -                    |
| Информация о расчетных показателях максимально допустимого уровня территориальной доступности |                   |                      |                                     |                   |                      |                                   |                   |                      |
| Наименование вида объекта   | Единица измерения | Расчетный показатель | Наименование вида объекта           | Единица измерения | Расчетный показатель | Наименование вида объекта         | Единица измерения | Расчетный показатель |
| 1   | 2                 | 3                    | 4                                   | 5                 | 6                    | 7                                 | 8                 | 9                    |
| -   | -                 | -                    | -                                   | -                 | -                    | -                                 | -                 | -                    |

**5. Информация об ограничениях использования земельного участка, в том числе если земельный участок полностью или частично расположен в границах зон с особыми условиями использования территорий**

Земельный участок частично расположен в границах зоны с особыми условиями использования территории Охранная зона инженерных коммуникаций «Охранная зона ВЛ 0,4 кВ от ТП 4380, ВЛ 0,4 кВ от РП 33, ВЛ 0,4 кВ от ТП 4369, ВЛ 0,4 кВ от ТП 4359», 59:01-6.1022, площадь земельного участка, покрываемая зоной с особыми условиями использования территории, составляет 5,75 кв.м. (Постановление Правительства РФ от 24.02.2009 № 160 «О порядке установления охранных зон объектов электросетевого хозяйства и особых условий использования земельных участков, расположенных в границах таких зон»)

Земельный участок полностью расположен в границах зоны с особыми условиями использования территории Охранная зона транспорта «Зона с особыми условиями использования - Приаэродромная территория аэропорта Большое Савино» 59:32-6.553, площадь земельного участка, покрываемая зоной с особыми условиями использования территории, составляет 824 кв.м. (Постановление Правительства Российской Федерации от 11.03.2010 № 138 «Об утверждении Федеральных правил использования воздушного пространства Российской Федерации»).

**6. Информация о границах зон с особыми условиями использования территорий, если земельный участок полностью или частично расположен в границах таких зон:**

| Наименование зоны с особыми условиями использования территории с указанием объекта, в отношении которого установлена такая зона                                 | Перечень координат характерных точек в системе координат, используемой для ведения Единого государственного реестра недвижимости |           |            |
|---|--|-----------|------------|
|   | Обозначение (номер) характерной точки  | X         | Y          |
|   | 1  | 2         | 3          |
| Охранная зона транспорта «Зона с особыми условиями использования - Приаэродромная территория аэропорта Большое Савино» 59:32-6.553 (ЕГРН)                       | 1  | 526757,76 | 2240746,50 |
|   | 2  | 526770,61 | 2240757,52 |
|   | 3  | 526770,99 | 2240757,86 |
|   | 4  | 526758,69 | 2240772,44 |
|   | 5  | 526754,73 | 2240763,86 |
|   | 6  | 526735,84 | 2240768,26 |
|   | 7  | 526729,35 | 2240764,45 |
|   | 8  | 526722,05 | 2240758,35 |
|   | 9  | 526737,66 | 2240742,15 |
|   | 10   | 526738,84 | 2240743,21 |
|   | 11   | 526742,74 | 2240739,44 |
|   | 12   | 526754,02 | 2240750,38 |
| Охранная зона инженерных коммуникаций «Охранная зона ВЛ 0,4 кВ от ТП 4380, ВЛ 0,4 кВ от РП 33, ВЛ 0,4 кВ от ТП 4369, ВЛ 0,4 кВ от ТП 4359», 59:01-6.1022 (ЕГРН) | 1  | 526770,99 | 2240757,86 |
|   | 2  | 526758,69 | 2240772,44 |
|   | 3  | 526758,45 | 2240771,92 |
|   | 4  | 526770,93 | 2240757,81 |

**7. Информация о границах публичных сервитутов**

Информация отсутствует

| Обозначение (номер) характерной точки | Перечень координат характерных точек в системе координат, используемой для ведения Единого государственного реестра недвижимости |   |
|---------------------------------------|--|---|
|                                       | X  | Y |
| -                                     | -  | - |

**8. Номер и (или) наименование элемента планировочной структуры, в границах которого расположен земельный участок**

1.1 Зона размещения объектов капитального строительства

**9. Информация о возможности подключения (технологического присоединения) объектов капитального строительства к сетям инженерно-технического обеспечения (за исключением сетей электроснабжения), определяемая с учетом программ комплексного развития систем коммунальной**

инфраструктуры поселения, муниципального округа, городского округа (при их наличии), в состав которой входят сведения о максимальной нагрузке в возможных точках подключения (технологического присоединения) к таким сетям, а также сведения об организации, представившей данную информацию

Письмо от 09.09.2022 № 51030-01-05967 «О возможности подключения» Филиал «Пермский» ПАО «Т Плюс»;  
Письмо от 05.09.2022 № ПФ-6010 «О предоставлении информации» АО «Газпром газораспределение Пермь».

**10. Реквизиты нормативных правовых актов субъекта Российской Федерации, муниципальных правовых актов, устанавливающих требования к благоустройству территории**

Решение Пермской городской Думы от 15 декабря 2020 года № 277 «Об утверждении Правил благоустройства территории города Перми»

**11. Информация о красных линиях:**

| Обозначение (номер) характерной точки | Перечень координат характерных точек в системе координат, используемой для ведения Единого государственного реестра недвижимости |            |
|---------------------------------------|--|------------|
|                                       | X  | Y          |
| 1                                     | 526783,74  | 2240742,69 |
| 2                                     | 526763,01  | 2240767,26 |
| 3                                     | 526731,74  | 2240804,33 |

Приложение (в случае, указанном в части 3.1 статьи 57.3 Градостроительного кодекса Российской Федерации)

прошнуровано, пронумеровано и скреплено

печатью

(7) семь лист 06

/ Г.В. Мюресов /

Подпись

/Расшифровка подписи/

«13» сентября 2011 года М.П.



**Департамент градостроительства и архитектуры  
администрации города Перми**

**Справка из информационной системы по  
градостроительным условиям участка,  
расположенного в Орджоникидзевском районе г.  
Перми, общей площадью 824,01 кв.м**

**Сведения из ИСОГД г. Перми  
№536324  
г. Пермь**

Сформирована 15.11.2022

г. Пермь

Градсправка №536324

## Раздел III. Документы территориального планирования муниципальных образований

### Функциональное зонирование

| Код зоны | Наименование зоны                                    | Утверждающий документ   | Площадь пересечения, кв.м. |
|----------|--|---|----------------------------|
| СТН-Д6   | Жилая зона: зона жилой застройки<br>"Кислотные дачи" | Решение Пермской городской Думы №205 от 17.12.2010 " Об утверждении<br>Генерального плана города Перми" | 824,012                    |



## **Раздел IV. Нормативы градостроительного проектирования**

Постановление Правительства Пермского края от 17.08.2018 № 459-п "Об утверждении Региональных нормативов градостроительного проектирования "Предельные значения расчетных показателей минимально допустимого уровня обеспеченности дошкольными образовательными организациями и общеобразовательными организациями населения муниципальных образований Пермского края и предельные значения расчетных показателей максимально допустимого уровня территориальной доступности дошкольных образовательных организаций и общеобразовательных организаций для населения муниципальных образований Пермского края";

Приказ Министерства по управлению имуществом и градостроительной деятельности Пермского края от 30.12.2021 № 31-02-1-4-2250 "Об утверждении региональных нормативов градостроительного проектирования";

Приказ Министерства по управлению имуществом и градостроительной деятельности Пермского края от 25.02.2021 № 31-02-1-4-247 "Об утверждении региональных нормативов градостроительного проектирования "Планирование и застройка территорий садоводческих и огороднических товариществ в Пермском крае";

Приказ Министерства по управлению имуществом и градостроительной деятельности Пермского края от 25.02.2021 № 31-02-1-4-248 "Об утверждении региональных нормативов градостроительного проектирования "Обеспеченность населения Пермского края объектами пожарной охраны";

Приказ Министерства градостроительства и развития инфраструктуры Пермского края от 12.06.2009 № СЭД-35-07-04-38 "Об утверждении временного регионального норматива градостроительного проектирования "Планировка и застройка городских и сельских поселений Пермского края";

Приказ Министерства по управлению имуществом и градостроительной деятельности Пермского края от 18.03.2021 № 31-02-1-4-357 "Об утверждении региональных нормативов градостроительного проектирования "Расчетные показатели обеспеченности населения Пермского края специализированными образовательными объектами в части подготовки специалистов музыкального профиля";

Приказ Министерства по управлению имуществом и градостроительной деятельности Пермского края от 31.05.2021 № 31-02-1-4-817 "Об утверждении региональных нормативов градостроительного проектирования "Обеспеченность населения Пермского края объектами здравоохранения";

Решение Пермской городской Думы от 24.03.2015 № 60 "Об утверждении Местных нормативов градостроительного проектирования в городе Перми"

## Раздел V. Градостроительное зонирование

### Территориальные зоны

| Код | Наименование  | Утверждающий документ  | Площадь пересечения, кв.м. |
|-----|---|--|----------------------------|
| Ж-4 | Зона индивидуальной жилой застройки городского типа | Решение Пермской городской Думы №143 от 26.06.2007 "Об утверждении правил землепользования и застройки города Перми" | 824,012                    |

### Подзоны ПЗЗ

| Наименование | Документ | Параметры подзоны | Площадь пересечения | Примечание |
|--------------|----------|-------------------|---------------------|------------|
|--------------|----------|-------------------|---------------------|------------|

Сведения в ИСОГД отсутствуют

### Иные параметры ПЗЗ

| Параметр | Значение параметра | Устанавливающий документ | Примечание |
|----------|--------------------|--------------------------|------------|
|----------|--------------------|--------------------------|------------|

Сведения в ИСОГД отсутствуют

## **Раздел VI. Правила благоустройства территории**

Решение Пермской городской Думы от 15.12.2020 № 277 "Об утверждении Правил благоустройства территории города Перми"

## Раздел VII. Планировка территории

### Документация по планировке/межеванию территории.

| Наименование проекта  | Статус проекта   | Документ утверждения   | Земельные участки по проекту межевания | Сервитуты по проекту | Проезды/проходы по проекту | Зоны планируемого размещения ОКС |
|---|--|--|--|----------------------|----------------------------|----------------------------------|
| Проект межевания и проект планировки Проект планировки территории 5 и проект межевания территории 5 (в том числе в части СТН, часть Ж1, часть Ж13, часть И14, часть Г7, Г6, часть Ж8, часть Ж9, часть И8, И15, И16, И25, Д1, Д6, И9, И1, И5, И6, И22, И23, Ж10, часть Ж3, И19, И20) в Дзержинском, Индустриальном, Свердловском, Мотовилихинском, Орджоникидзевском районах города Перми - Фрагмент 7. Кислотные дачи - Камский | Утвержден по результатам общественных обсуждений/ публичных слушаний | Постановление администрации города Перми №1178 от 22.12.2017 |  |                      |                            |                                  |

### Разработка документации о планировке территорий

| Документ | Разработчик | Примечание |
|----------|-------------|------------|
|----------|-------------|------------|

Сведения в ИСОГД отсутствуют

### Сервитуты

| Реестровый (учетный) номер ЕГРН | Вид сервитута | Устанавливающий документ | Цель установления |
|---------------------------------|---------------|--------------------------|-------------------|
|---------------------------------|---------------|--------------------------|-------------------|

Сведения в ИСОГД отсутствуют

## Раздел X. Зоны с особыми условиями использования территории

### Санитарно-защитные зоны

| Предприятие | Устанавливающий документ | Площадь пересечения, кв.м. | Примечание |
|-------------|--------------------------|----------------------------|------------|
|-------------|--------------------------|----------------------------|------------|

Сведения в ИСОГД отсутствуют

### Зоны с особым условием использования территорий

| Наименование   | Документ  | Сведения ЕГРН | Реестровый (учетный) номер ЕГРН | Дата внесения в ЕГРН | Площадь пересечения | Примечание |
|--|---|---------------|---------------------------------|----------------------|---------------------|------------|
| Охранная зона ВЛ 0,4 кВ от ТП 4380, ВЛ 0,4 кВ от РП 33, ВЛ 0,4 кВ от ТП 4369, ВЛ 0,4 кВ от ТП 4359 | Постановление Правительства РФ от 24.02.2009 № 160 "О порядке установления охранных зон объектов электросетевого хозяйства и особых условий использования земельных участков, расположенных в границах таких зон" |               | 59.01.2.1732                    |                      | 5,716               |            |
| Приаэродромная территория аэродрома аэропорта Большое Савино                                       | Постановление Правительства РФ от 11.03.2010 № 138 "Об утверждении Федеральных правил использования воздушного пространства Российской Федерации"   |               | 59.32.2.857                     | 27.04.2015           | 824,012             |            |

### Зоны ограничений застройки

| Источник | Ограничение застройки | Величина зоны | Документ | Площадь пересечения, кв.м. | Примечание |
|----------|-----------------------|---------------|----------|----------------------------|------------|
|----------|-----------------------|---------------|----------|----------------------------|------------|

Сведения в ИСОГД отсутствуют

### Зоны санитарной охраны

| Наименование (пояс) | Величина зоны | Документ утверждения | Площадь пересечения | Примечание |
|---------------------|---------------|----------------------|---------------------|------------|
|---------------------|---------------|----------------------|---------------------|------------|

Сведения в ИСОГД отсутствуют

### Прочие зоны ограничений

| Тип зоны | Описание | Документ | Площадь пересечения, кв.м. |
|----------|----------|----------|----------------------------|
|----------|----------|----------|----------------------------|

Сведения в ИСОГД отсутствуют

### Культурное наследие

### Охранные зоны ОКН

| Код | Наименование | Устанавливающий документ | Площадь пересечения, кв.м. |
|-----|--------------|--------------------------|----------------------------|
|-----|--------------|--------------------------|----------------------------|

Сведения в ИСОГД отсутствуют

**Объекты культурного наследия**

| Вид памятника | Наименование ОКН | Площадь пересечения, кв.м. |
|---------------|------------------|----------------------------|
|---------------|------------------|----------------------------|

Сведения в ИСОГД отсутствуют

**Территории ОКН**

| Тип | Шифр зоны | ОКН | Адрес (местоположение) | Документ | Площадь пересечения, кв.м. | Примечание |
|-----|-----------|-----|------------------------|----------|----------------------------|------------|
|-----|-----------|-----|------------------------|----------|----------------------------|------------|

Сведения в ИСОГД отсутствуют

**Описание охранных зон объектов культурного наследия**

Сведения в ИСОГД отсутствуют

## Раздел XII. Резервирование земель и изъятие земельных участков

### Сведения о резервировании земель

| Кад. № участка | Цель резервирования | Площадь участка, кв.м | Площадь резервирования, кв. м | Документ утверждения | Примечание |
|----------------|---------------------|-----------------------|-------------------------------|----------------------|------------|
|----------------|---------------------|-----------------------|-------------------------------|----------------------|------------|

Сведения в ИСОГД отсутствуют

### Сведения об изъятии земель

| Кад. № участка | Цель изъятия | Площадь участка, кв.м | Площадь изъятия, кв. м | Документ утверждения | Примечание |
|----------------|--------------|-----------------------|------------------------|----------------------|------------|
|----------------|--------------|-----------------------|------------------------|----------------------|------------|

Сведения в ИСОГД отсутствуют

## Раздел XIII: Дела о застроенных или подлежащих застройке земельных участках

### Адресная справка

| Адрес объекта недвижимости  | Статус адреса | Документы установления адреса |
|---|---------------|-------------------------------|
| Земельный участок по адресу г Пермь, Орджоникидзевский р-н, ул Волоколамская, 49а | Постоянный    |                               |

### Развитие застроенных территорий, комплексное освоение территорий

| Документ | Номер документа | Дата документа | Тип территории | Примечание |
|----------|-----------------|----------------|----------------|------------|
|----------|-----------------|----------------|----------------|------------|

Сведения в ИСОГД отсутствуют

### Сведения о земельных участках

| Кадастровый номер | Условный кадастровый номер ДЗО | Кадастр. Площадь ЗУ, кв.м | Вид собственности | Правообладатели | Правоустанавливающие документы | Правоудостоверяющие документы |
|-------------------|--------------------------------|---------------------------|-------------------|-----------------|--------------------------------|-------------------------------|
|-------------------|--------------------------------|---------------------------|-------------------|-----------------|--------------------------------|-------------------------------|

Сведения в ИСОГД отсутствуют

### Сведения о земельных участках с условно разрешенным видом использования

| Кадастровый номер | Площадь ЗУ, кв.м. | Местоположение (адрес) | Заявители | Запрашиваемый УРВИ | Документ о предоставлении |
|-------------------|-------------------|------------------------|-----------|--------------------|---------------------------|
|-------------------|-------------------|------------------------|-----------|--------------------|---------------------------|

Сведения в ИСОГД отсутствуют

### Сведения о земельных участках с отклонением от предельных параметров разрешенного строительства

| Кадастровый номер | Площадь ЗУ, кв.м. | Местоположение (адрес) | Заявители | Запрашиваемое отклонение от параметра | Документ о предоставлении |
|-------------------|-------------------|------------------------|-----------|---------------------------------------|---------------------------|
|-------------------|-------------------|------------------------|-----------|---------------------------------------|---------------------------|

Сведения в ИСОГД отсутствуют

### Сведения о земельных участках формируемых на торги

| Год  | Документ   | Примечание   |
|------|--|--|
| 2020 | Распоряжение ДГА №059-22-01-03-667 от 15.05.2019 | из ДЗО инициативные схемы СЭД-059-21-01-08/3-826 от 04.12.2018 |

### Разрешения на строительство и реконструкцию

| Адрес | Разрешение | Вид разрешения | Основной тип объекта строительства | Кому выдано разрешение | Общие показатели |
|-------|------------|----------------|------------------------------------|------------------------|------------------|
|-------|------------|----------------|------------------------------------|------------------------|------------------|

Сведения в ИСОГД отсутствуют



**Разрешения на ввод в эксплуатацию**

| Адрес | Разрешение на ввод | Вид разрешения | Тип объекта | Кому выдано разрешение | Разрешение на строительство |
|-------|--------------------|----------------|-------------|------------------------|-----------------------------|
|-------|--------------------|----------------|-------------|------------------------|-----------------------------|

Сведения в ИСОГД отсутствуют

**ГПЗУ**

| ГПЗУ   | Статус      | Документ утверждения/<br>Документ отмены | Землепользователи   | Назначение по ГПЗУ | Площадь по ГПЗУ | Параметры строительства  |
|--|-------------|--|---|--------------------|-----------------|--|
| РФ592030002021-0478 от 13.04.2021 по адресу Орджоникидзевский р-н, ул Волоколамская, 49а | Действующий | от 13.04.2021                            | Департамент градостроительства и архитектуры администрации г. Перми |                    | 901             | Предел. кол-во этажей: определяется проектом<br>Предельная высота зданий: 10,5<br>Макс. % застройки: определяется проектом |
| РФ-59-2-03-0-00-2022-1367 от 13.09.2022  | Действующий | от 13.09.2022                            |   |                    | 824             | Предел. кол-во этажей: -<br>Предельная высота зданий: -<br>Макс. % застройки: -  |

**Сведения о договорах по земельным участкам**

| Кадастровый номер | Адрес | Площадь ЗУ, кв.м | Договор | Цель использования ЗУ | Контрагенты | Срок действия | Дата архивации | Состояние на 14.11.2022 |
|-------------------|-------|------------------|---------|-----------------------|-------------|---------------|----------------|-------------------------|
|-------------------|-------|------------------|---------|-----------------------|-------------|---------------|----------------|-------------------------|

Сведения в ИСОГД отсутствуют

## Раздел XV. Особо охраняемые природные территории

### Особо охраняемые природные территории

| Наименование | Документы | Площадь пересечения, кв.м. |
|--------------|-----------|----------------------------|
|--------------|-----------|----------------------------|

Сведения в ИСОГД отсутствуют

## Раздел XVI. Лесничества

### Лесничества

| Описание | Документ | Площадь пересечения, кв.м. |
|----------|----------|----------------------------|
|----------|----------|----------------------------|

Сведения в ИСОГД отсутствуют

**Территориальные зоны ПЗЗ**

| <b>Ж-4 Зона индивидуальной жилой застройки городского типа</b>  |
|---|
| <b>Основные виды использования</b>  |
| для индивидуального жилищного строительства (2.1)<br>блокированная жилая застройка (2.3)<br>дошкольное, начальное и среднее общее образование (3.5.1)<br>объекты наружного противопожарного водоснабжения (пожарные резервуары, водоемы, пирсы и прочие)<br>оказание социальной помощи населению (3.2.2)  |
| <b>Вспомогательные виды использования</b>   |
| зеленые насаждения<br>хранение автотранспорта (2.7.1)<br>объекты наружного противопожарного водоснабжения (пожарные резервуары, водоемы)  |
| <b>Условно разрешенные виды использования</b>   |
| дома социального обслуживания (3.2.1)<br>магазины (4.4)<br>деловое управление (4.1)<br>амбулаторно-поликлиническое обслуживание (3.4.1)<br>объекты культурно-досуговой деятельности (3.6.1)<br>спорт (5.1)<br>спортивные площадки<br>бытовое обслуживание (3.3)<br>общественное питание (4.6)<br>антенны сотовой, радиорелейной и спутниковой связи<br>религиозное использование (3.7)<br>коммунальное обслуживание (3.1)<br>ремонт автомобилей (4.9.1.4)<br>оказание услуг связи (3.2.3)<br>обеспечение внутреннего правопорядка (8.3) |

**Предельные параметры разрешенного использования земельных участков и объектов капитального строительства**

| №  | Наименование  | Значение | Примечание |
|--|---|----------|------------|
| <b>Ж-4 Зона индивидуальной жилой застройки городского типа</b> |   |          |            |
| 1  | Максимальный выступ за красную линию нависающих частей здания наземных уровней, выступающих из плоскости наружной стены фасада здания на высоте не менее 4,5 м над территорией общего пользования, составляет не более 1,2 м от красной линии. В случаях когда линия регулирования застройки отличается от красной линии, указанный выступ может быть произведен за линию регулирования застройки |          |            |
| 2  | Максимальный процент застройки в границах земельного участка, определяемый как отношение суммарной площади земельного участка, которая может быть застроена, ко всей площади земельного участка для иных видов разрешенного использования   | 40 %     |            |

**Предельные параметры разрешенного использования земельных участков и объектов капитального строительства**

| №  | Наименование   | Значение      | Примечание |
|----|--|---------------|------------|
| 3  | Максимальный процент застройки в границах земельного участка, определяемый как отношение суммарной площади земельного участка, которая может быть застроена, ко всей площади земельного участка: с видом разрешенного использования «блокированная жилая застройка (2.3)»  | 40 %          |            |
| 4  | Максимальный процент застройки в границах земельного участка, определяемый как отношение суммарной площади земельного участка, которая может быть застроена, ко всей площади земельного участка с видом разрешенного использования «для индивидуального жилищного строительства (2.1)»   | 30 %          |            |
| 5  | Максимальный размер земельного участка для всех видов разрешенного использования земельных участков, за исключением случаев, установленных настоящей статьей   | 10000000 кв.м |            |
| 6  | Максимальный размер земельного участка с видом разрешенного использования «для индивидуального жилищного строительства (2.1)»  | 2000 кв.м     |            |
| 7  | Минимальный отступ от границ земельного участка до места допустимого размещения зданий, строений (за исключением границ со стороны территории общего пользования, где отступ определяется с учетом красных линий и линий регулирования застройки, установленных проектом планировки территории, а также границ смежных земельных участков при блокированной жилой застройке) | 3 м;          |            |
| 8  | Минимальный размер земельного участка для всех видов разрешенного использования земельных участков, за исключением случаев, установленных настоящей статьей  | 1 кв.м;       |            |
| 9  | Минимальный размер земельного участка для площадок для выгула собак  | 600 кв.м;     |            |
| 10 | Минимальный размер земельного участка с видом разрешенного использования «для индивидуального жилищного строительства (2.1)»   | 450 кв.м;     |            |
| 11 | Предельная высота зданий, строений   | 10,5 м        |            |

**Охранные зоны объектов культурного наследия**

Сведения в ИСОГД отсутствуют

## Описание Функциональных зон

| Индексы и наименование функциональных зон   | Описание назначения функциональных зон, в том числе описание ограничений и запретов, которые следует учитывать при подготовке предложений в отношении градостроительных регламентов   |
|---|---|
| СТН-Д - Жилая зона:<br>зона жилой застройки | <p>Формирование СТН-Д (зоны жилой застройки) должно направляться следующими целевыми установками - созданием правовых, административных и экономических условий для:</p> <ol style="list-style-type: none"> <li>1. преимущественно жилого использования территорий;</li> <li>2. возможности сочетания многоэтажных жилых домов не выше четырех этажей, блокированных жилых домов и индивидуальных жилых домов не выше трех этажей. Посредством внесения изменений в ПЗЗ могут устанавливаться зоны и/или подзоны размещения зданий жилого и нежилого назначения выше четырех этажей;</li> <li>3. формирования жилой застройки с квартирами большей площади по сравнению с квартирами жилой застройки в СТН видов А, Б и В (посредством введения соответствующих показателей в градостроительные регламенты в составе ПЗЗ);</li> <li>4. развития общественно-деловых и культурно-бытовых центров вдоль улиц с возможностью осуществлять широкий спектр коммерческих и обслуживающих функций, ориентированных преимущественно на удовлетворение повседневных потребностей населения;</li> <li>5. повышения в перспективе степени разнообразия функций в пределах данной функциональной зоны без расширения ее границ.</li> </ol> <p>При реализации указанных целевых установок надлежит учитывать:</p> <ol style="list-style-type: none"> <li>1. существующие особенности данного вида функциональных зон: <ol style="list-style-type: none"> <li>1.1. наличие достаточно плотной улично-дорожной сети, достаточного уровня обеспеченности детскими дошкольными и школьными учреждениями;</li> <li>1.2. недостаток озелененных территорий общего пользования, который не компенсируется наличием вблизи СТН лесных массивов;</li> </ol> </li> <li>2. показатели интенсивности использования территории на перспективу применительно к СТН-Д в целом: <ol style="list-style-type: none"> <li>2.1. предусматривается формирование зон и/или подзон с этажностью объектов капитального строительства не выше четырех этажей;</li> <li>2.2. максимальная плотность нетто застройки всех видов объектов капитального строительства в границах земельных участков, площадь которых не превышает предельные размеры, указанные в таблице 2, - не более 10000 кв. м/га, в границах функциональной зоны - не более 5000 кв. м/га;</li> <li>2.3. максимальная доля помещений нежилого назначения от общей площади помещений всех видов использования (с учетом наземной части объектов капитального строительства для размещения автомобильных стоянок) - 15%;</li> <li>2.4. обеспеченность жилой застройки стояночными местами для индивидуальных автомобилей внутри кварталов - 1,0 автомобиля на жилую единицу.</li> </ol> </li> </ol> |

**Координаты пересечений участка с зонами ограничений**

|                                |
|--------------------------------|
| <b>Санитарно-защитные зоны</b> |
|--------------------------------|

Сведения в ИСОГД отсутствуют

|  |
|--|
| <b>Зоны с особым условием использования территорий</b> |
|--|

Приаэродромная территория аэродрома аэропорта Большое Савино, 59.32.2.857

| Обозначение<br>(номер) характерной точки | Перечень координат характерных точек в системе координат,<br>используемой для ведения Единого государственного реестра<br>недвижимости |            |
|--|--|------------|
|  | X  | Y          |
| 1  | 526770,96  | 2240757,83 |
| 2  | 526758,66  | 2240772,41 |
| 3  | 526754,70  | 2240763,83 |
| 4  | 526735,81  | 2240768,23 |
| 5  | 526729,32  | 2240764,42 |
| 6  | 526722,02  | 2240758,32 |
| 7  | 526737,63  | 2240742,12 |
| 8  | 526738,81  | 2240743,18 |
| 9  | 526742,71  | 2240739,41 |
| 10                                       | 526753,99  | 2240750,35 |
| 11                                       | 526757,73  | 2240746,47 |
| 12                                       | 526770,58  | 2240757,49 |
| 13                                       | 526770,96  | 2240757,83 |

Охранная зона ВЛ 0,4 кВ от ТП 4380, ВЛ 0,4 кВ от РП 33, ВЛ 0,4 кВ от ТП 4369, ВЛ 0,4 кВ от ТП 4359, 59.01.2.1732

| Обозначение<br>(номер) характерной точки | Перечень координат характерных точек в системе координат,<br>используемой для ведения Единого государственного реестра<br>недвижимости |            |
|--|--|------------|
|  | X  | Y          |
| 1  | 526758,42  | 2240771,89 |
| 2  | 526770,90  | 2240757,78 |
| 3  | 526770,96  | 2240757,83 |
| 4  | 526758,66  | 2240772,41 |
| 5  | 526758,42  | 2240771,89 |

**Зоны ограничений застройки**

Сведения в ИСОГД отсутствуют

|                               |
|-------------------------------|
| <b>Зоны санитарной охраны</b> |
|-------------------------------|

Сведения в ИСОГД отсутствуют

|                                |
|--------------------------------|
| <b>Прочие зоны ограничений</b> |
|--------------------------------|

Сведения в ИСОГД отсутствуют

|                          |
|--------------------------|
| <b>Охранные зоны ОКН</b> |
|--------------------------|

Сведения в ИСОГД отсутствуют

|                                     |
|-------------------------------------|
| <b>Объекты культурного наследия</b> |
|-------------------------------------|

Сведения в ИСОГД отсутствуют



**Территории ОКН**

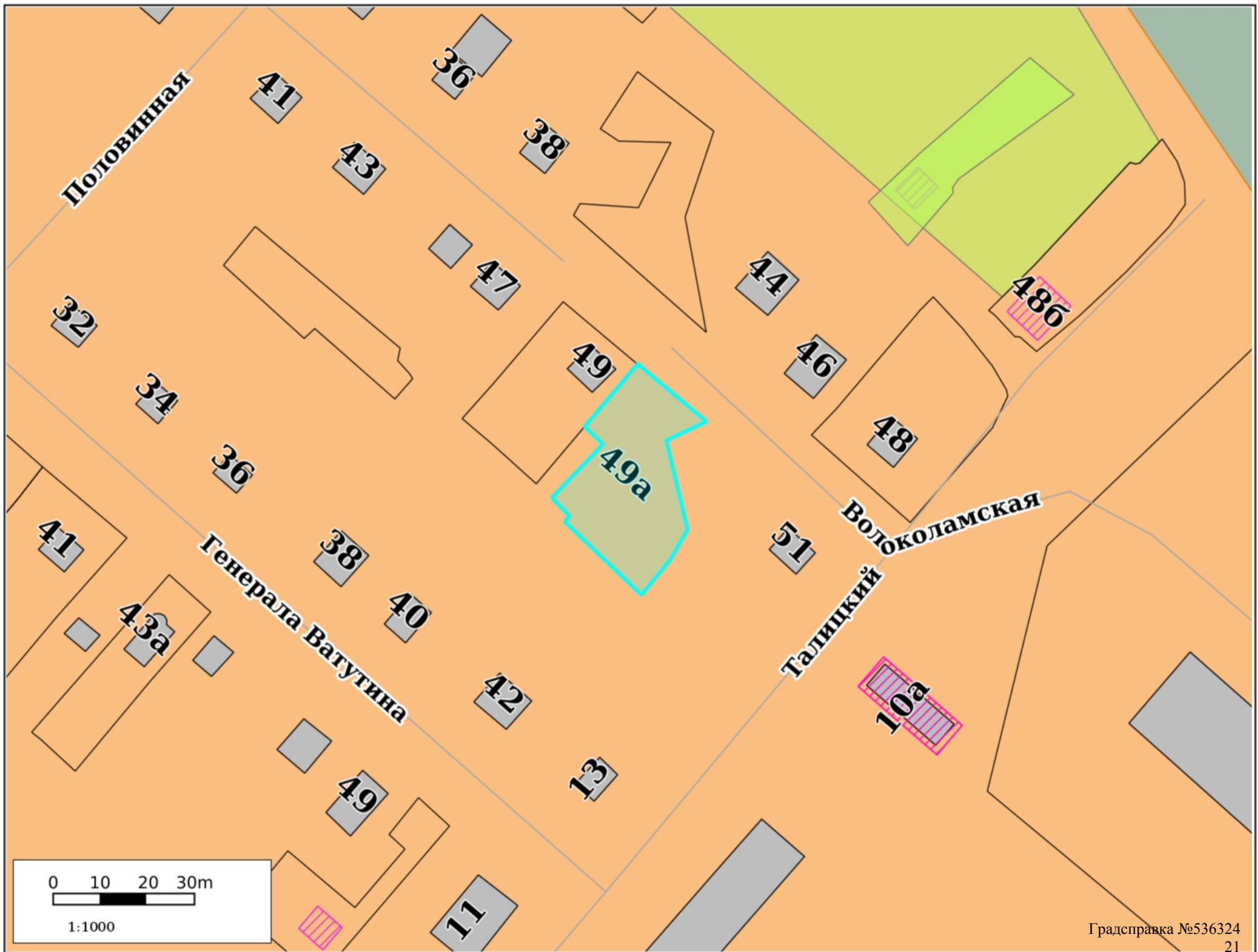
Сведения в ИСОГД отсутствуют

**Координаты пересечений участка с ООПТ**

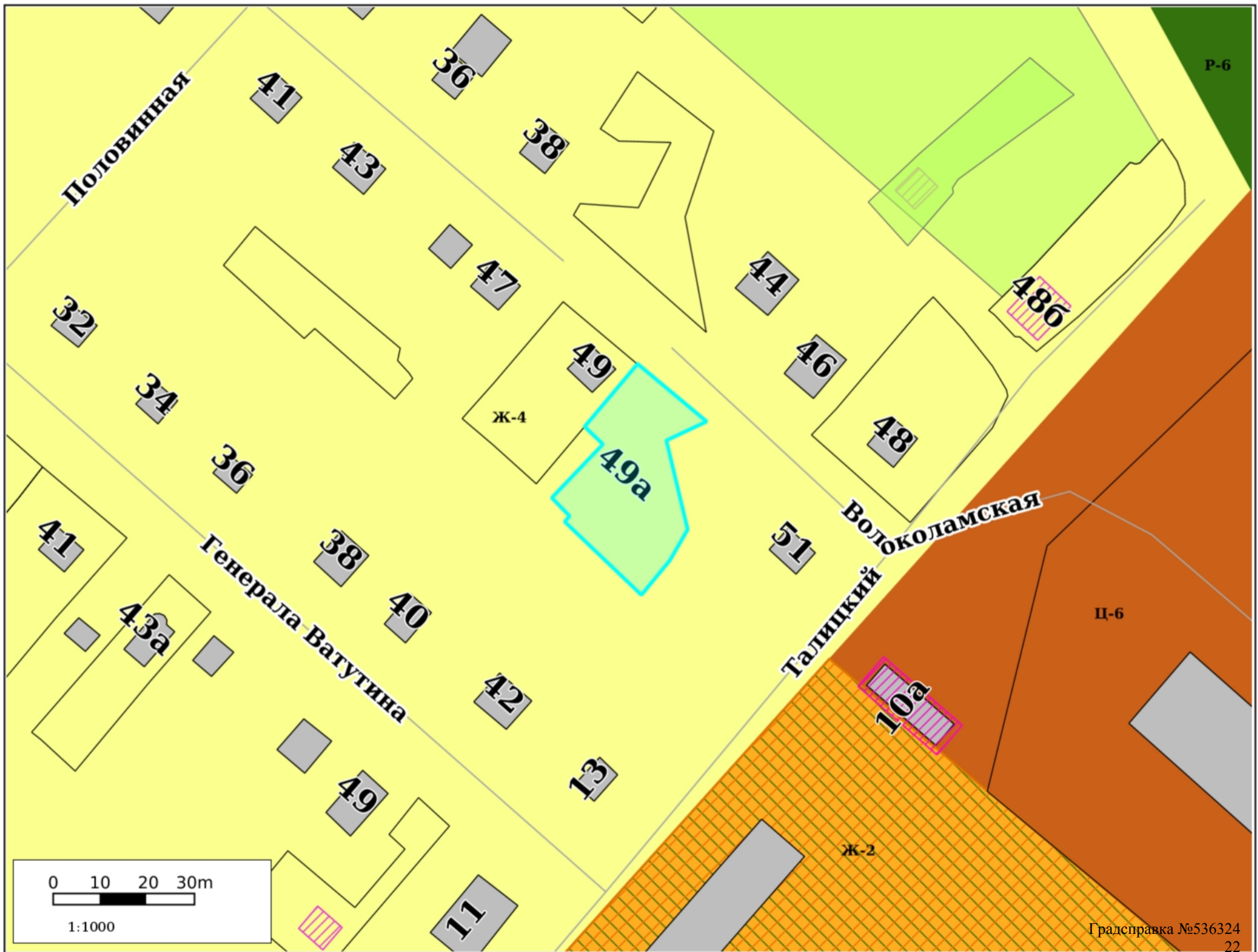
**Особо охраняемые природные территории**

Сведения в ИСОГД отсутствуют

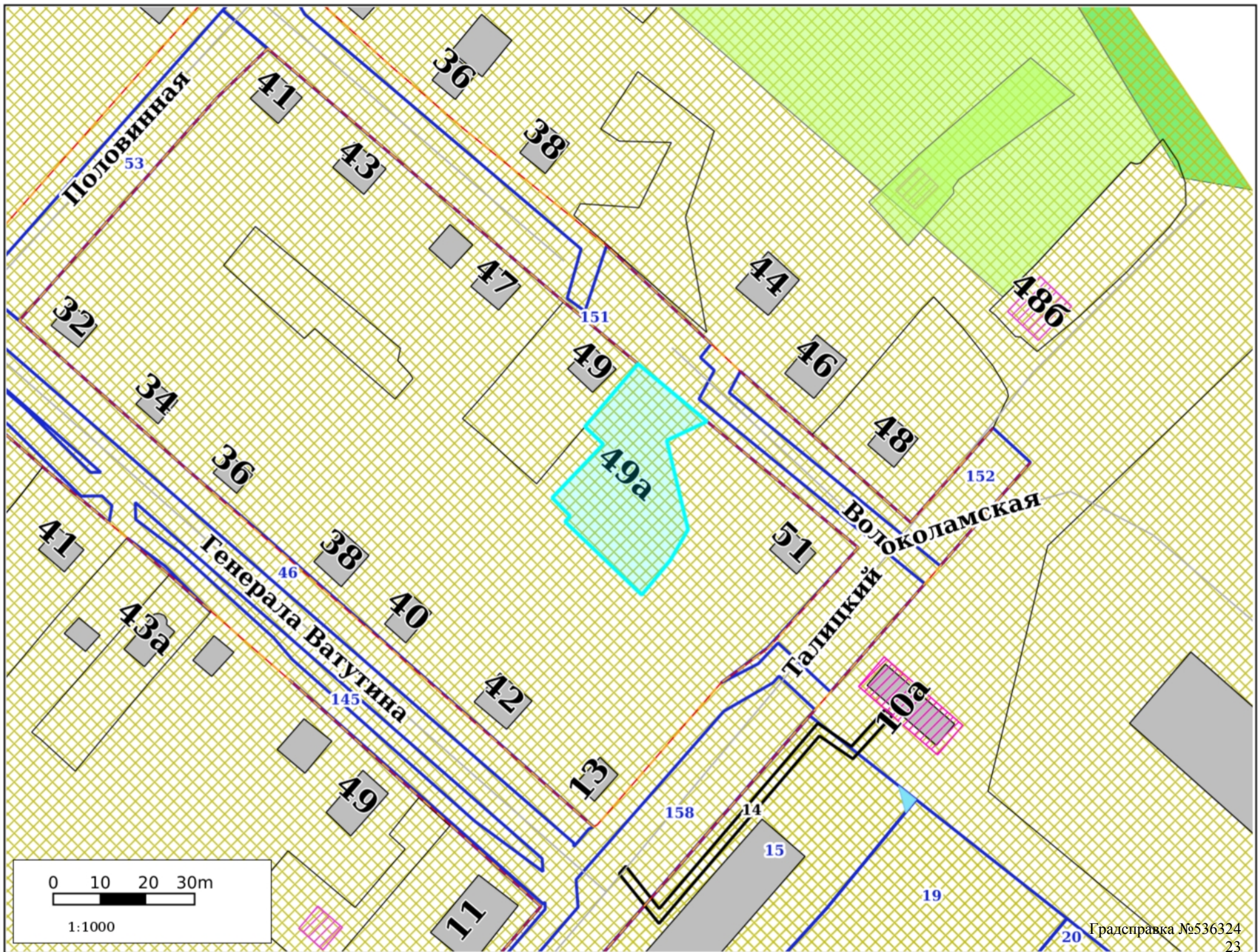
# Функциональное зонирование



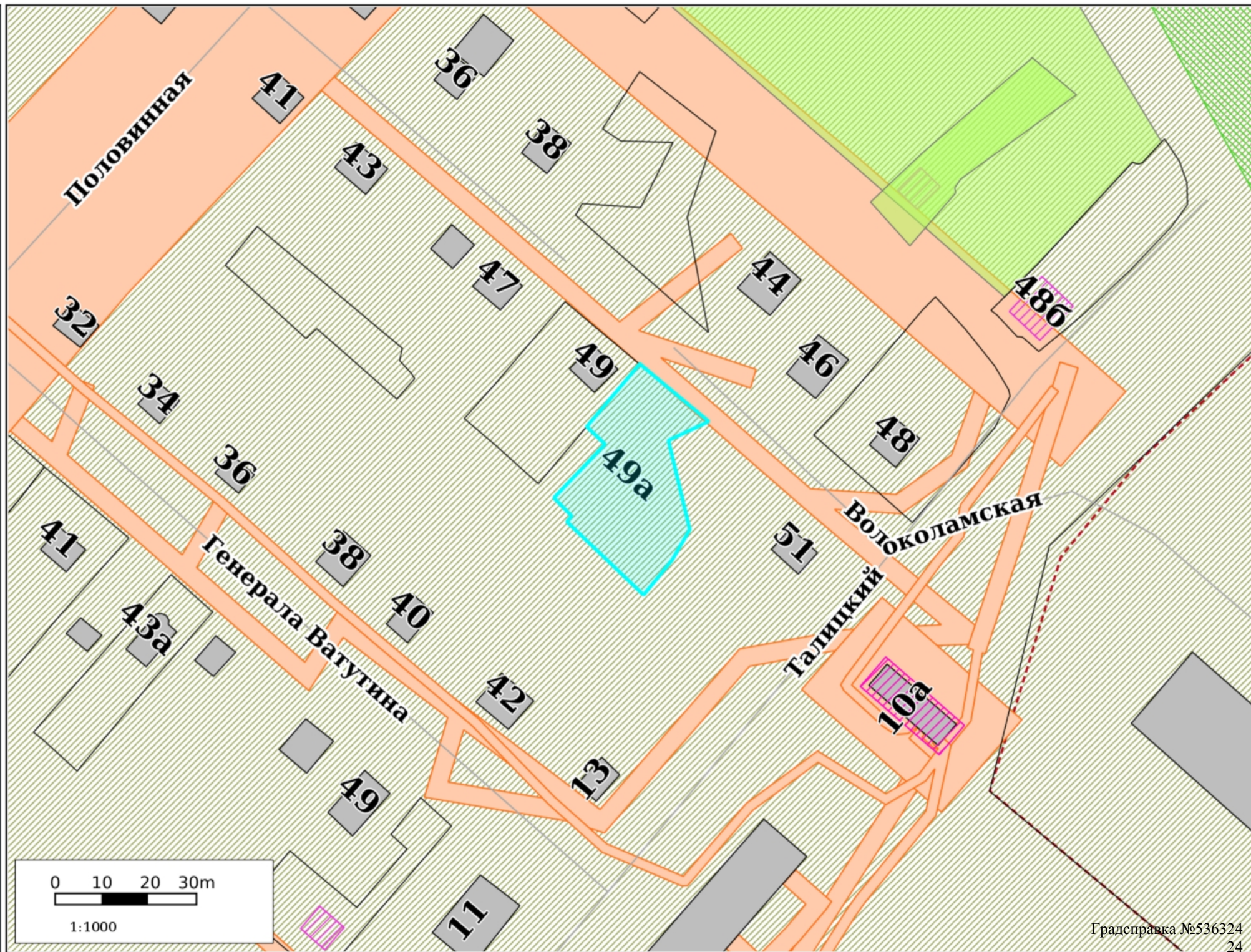
# Территориальное зонирование



# Планировка территории



# Зоны ограничений



# Культурное наследие

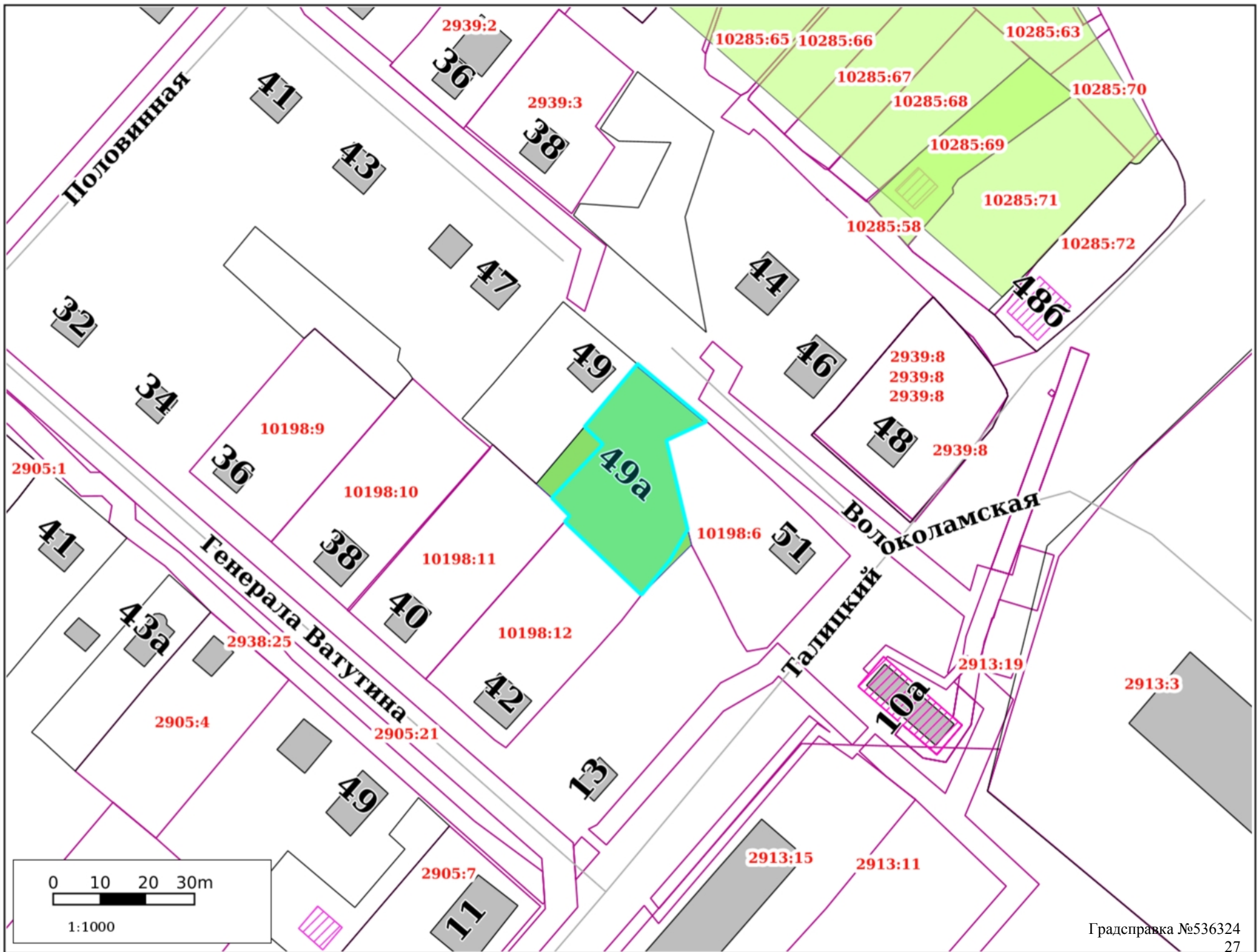


# Резервирование/изъятие земель





# Земельные участки



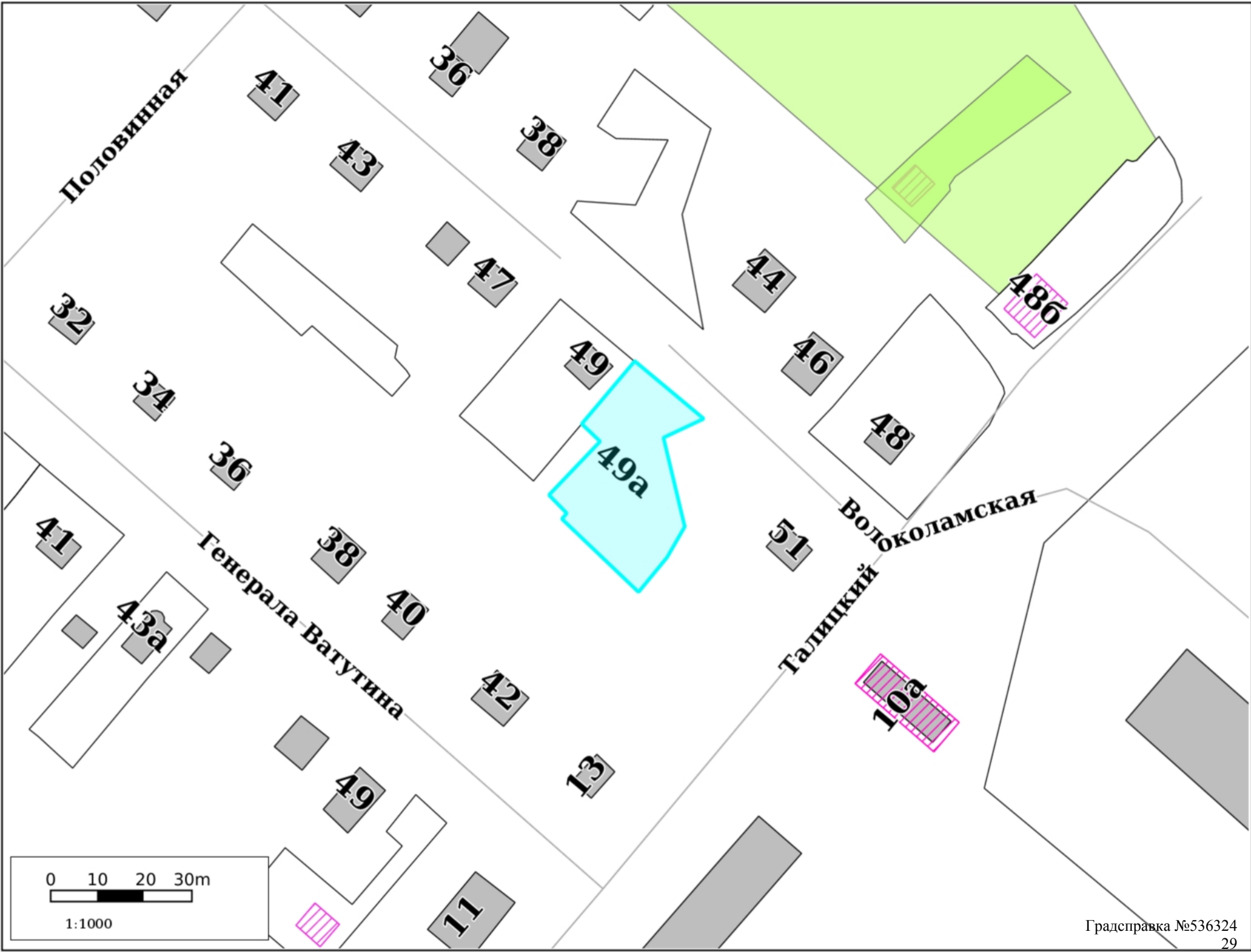
ГПЗУ



0 10 20 30m

1:1000

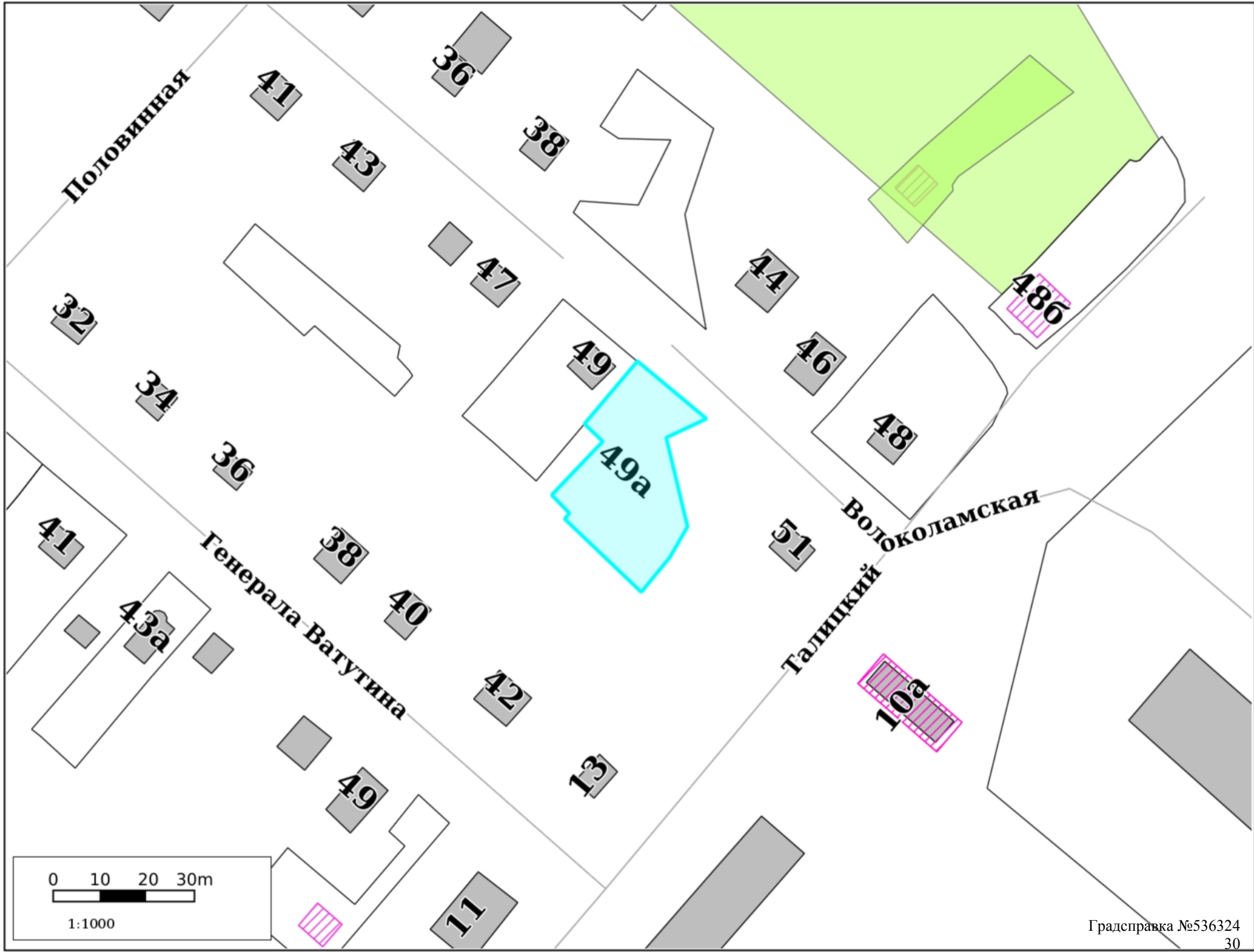
ООПТ



0 10 20 30m




1:1000

# Лесничества










## Участок для формирования градсправки







### Адресный реестр:

-  Административные районы
-  Границы Пермского городского округа
-  Границы населенных пунктов




### Здания, строения, сооружения (существующие)

-  Здания и строения
-  Гаражи
-  Коллективные сады
-  Промышленные здания
-  Здания, строения, сооружения (под вопросом)
-  Здания, строения, сооружения (временные)
-  Здания, строения, сооружения (проектируемые)

### Существующие территории

-  Территории под комплексом строений
-  Территории ГСК
-  Территории коллективных садов
-  Промышленные территории
-  Проектируемые территории
-  Улицы









### Красные линии:

-  Линии регулирования и застройки
-  Красные линии и ЗУ, на которых расположены линейные объекты
-  Красные линии










### Функциональное зонирование:

-  Зона специализированной общественной застройки









































### СТН

-  СТН-А - зона ядра городского центра
-  СТН-Б - зона городского центра
-  СТН-В - зона многофункциональной застройки срединной части города
-  СТН-Г - зона многофункциональной жилой застройки
-  СТН-Д - зона жилой застройки
-  СТН-Е - зона удаленных городских центров
-  СТН-Ж - зона средне- и малоэтажной застройки
-  СТН-И - зона малоэтажной застройки




### ТСП

-  ТСП-Ж - зона стабилизации жилой застройки
-  ТСП-П - зона производственно-коммунальная
-  ТСП-ПТ - зона промышленно-торговая
-  ТСП-ОД - зона общественно-деловая
-  ТСП-ОПОД - зона открытых пространств, общественно-деловая
-  ТСП-Р - зона рекреационных и специальных объектов
-  ТСП-ЭП - зона экологического природного ландшафта
-  ТСП-СХ - зона сельскохозяйственного использования
-  Исследования в области градпроектирования






### Территориальные зоны ПЗЗ:

- |  |  |
|--|--|
|  ЦС-1 |  Р-4              |
|  ЦС-2 |  Р-5              |
|  ЦС-3 |  Р-6              |
|  ЦС-4 |  Р-Эспланада      |
|  ЦС-И |  ПК-1             |
|  ЦС-А |  ПК-2             |
|  ЦС-К |  ПК-3             |
|  Ц-1  |  ПК-4             |
|  Ц-2  |  ПК-5             |
|  Ц-3  |  Ж-1              |
|  Ц-4  |  Ж-2              |
|  Ц-5  |  Ж-3              |
|  Ц-6  |  Ж-4              |
|  С-1  |  Ж-5              |
|  С-2  |  ГЛ               |
|  С-3  |  СХ               |
|  С-4  |  ТОП-1            |
|  Р-1  |  ТОП-2            |
|  Р-2  |  ТОП-ДМР(ЕГОШИХА) |
|  Р-3  |  ГРНУ             |



### Подзоны ПЗЗ

-  По высоте
-  По коэффициенту плотности застройки
-  Иные параметры ПЗЗ






### Планировка территории:

-  Границы проектов межевания/планировки
-  Утвержденные ПДП
-  Развитие застроенных территорий
-  Комплексное освоение территорий
-  Разработка документации по планировке территории




### Сервитуты установленные

-  Публичный сервитут
-  Частный сервитут















### Земельные участки по ПМ

-  Подлежащие резервированию и изъятию
-  Стоит на ГКУ (на момент разработки проекта межевания)
-  Сформирован в рамках проекта межевания
-  Проезды общего пользования по ПМ
-  Сервитуты для обеспечения проезда, прохода по ПМ










### Зоны планируемого размещения ОКС

-  Зона размещения ОКС
-  Озелененные, рекреационные территории
-  Зона объектов транспортной и инженерной инфраструктуры


### **Зоны ограничений:**

-  Санитарно-защитные зоны
-  Санитарный разрыв ЖД
-  Зона санитарной охраны
-  Зона действия ограничений по условиям сохранения и планируемого размещения образовательных учреждений
-  Зоны ограничения застройки
-  Прибрежная защитная полоса
-  Водоохранная зона
-  Береговая полоса
-  Зона катастрофического затопления
-  Охранные зоны коммуникаций
-  Приаэродромная территория
-  Режимные территории
-  Прочие ЗОУИТ
-  Лесопарковый зеленый пояс






### **Культурное наследие:**

-  Памятники
-  Объекты культурного наследия
-  Защитная зона объекта культурного наследия
-  Территория объекта культурного наследия
-  Территория объекта культурного наследия
-  Охранная зона объекта культурного наследия
-  Зона регулирования застройки
-  Зона охраняемого ландшафта
-  Территория объекта археологического наследия



### **Резервирование/изъятие земель:**

-  Резервирование земель/изъятие земель

### **Земельные участки:**

-  ГПЗУ
-  Земельные участки ДЗО
-  Земельные участки с УРВИ
-  Земельные участки с ОППС
-  Участки формируемые на торги

### **ООПТ:**

-  Особо охраняемая природная территория (ООПТ)
-  Охранная зона ООПТ

### **Лесничества:**

-  Пермское городское лесничество