



АДМИНИСТРАЦИЯ ГОРОДА ПЕРМИ
НАЧАЛЬНИК ДЕПАРТАМЕНТА
ЗЕМЕЛЬНЫХ ОТНОШЕНИЙ
РАСПОРЯЖЕНИЕ

26.10.2022

№ 21-01-03-4446

**О проведении аукциона
на право заключения договора
аренды земельного участка
в мкр. Новые Ляды
Свердловского района
города Перми**

На основании статьи 39.11 Земельного кодекса Российской Федерации, Положения о департаменте земельных отношений администрации города Перми, утвержденного решением Пермской городской Думы от 24 февраля 2015 г. № 39:

1. Провести аукцион на право заключения договора аренды земельного участка, государственная собственность на который не разграничена, с кадастровым номером 59:01:0000000:90122 площадью 1151 кв. м, расположенного по адресу: Российская Федерация, Пермский край, г. о. Пермский, г. Пермь, мкр. Новые Ляды, ул. Флотская, з/у 29а (далее – земельный участок), с целью строительства индивидуального жилого дома.

Срок аренды земельного участка – 20 лет.

Разрешенное использование земельного участка – для индивидуального жилищного строительства.

2. Настоящее распоряжение вступает в силу со дня подписания и действует до дня заключения договора аренды земельного участка с кадастровым номером 59:01:0000000:90122.

3. Контроль за исполнением настоящего распоряжения возложить заместителя начальника департамента земельных отношений администрации города Перми Санникову Н.М.

Т.Н. Мехоношина



Филиал Федерального государственного бюджетного учреждения "Федеральная кадастровая палата Федеральной службы государственной регистрации, кадастра и картографии" по Пермскому краю
полное наименование органа регистрации прав

Выписка из Единого государственного реестра недвижимости об объекте недвижимости

Сведения о характеристиках объекта недвижимости

На основании запроса от 24.11.2022, поступившего на рассмотрение 24.11.2022, сообщаем, что согласно записям Единого государственного реестра недвижимости:

Раздел 1 Лист 1

Земельный участок			
вид объекта недвижимости			

Лист № 1 раздела 1	Всего листов раздела 1: 3	Всего разделов: 7	Всего листов выписки: 10
--------------------	---------------------------	-------------------	--------------------------

24.11.2022г. № КУВИ-001/2022-209123335	
Кадастровый номер:	59:01:0000000:90122
Номер кадастрового квартала:	59:01:0000000
Дата присвоения кадастрового номера:	30.10.2020

Ранее присвоенный государственный учетный номер:	данные отсутствуют
Адрес:	Российская Федерация, Пермский край, г.о. Пермский, г. Пермь, мкр. Новые Ляды, ул. Флотская, з/у 29а
Площадь:	1151 +/- 12
Кадастровая стоимость, руб.:	858114.59
Кадастровые номера расположенных в пределах земельного участка объектов недвижимости:	данные отсутствуют
Кадастровые номера объектов недвижимости, из которых образован объект недвижимости:	данные отсутствуют
Кадастровые номера образованных объектов недвижимости:	данные отсутствуют
Категория земель:	Земли населенных пунктов
Виды разрешенного использования:	для индивидуального жилищного строительства
Сведения о кадастровом инженеру:	32459, образованием земельного участка из земель, находящихся в государственной или муниципальной собственности, расположенного по адресу: Российская Федерация, Пермский край, Пермский городской округ, город Пермь, Свердловский р-н, ул. Флотская
Сведения о лесах, водных объектах и об иных природных объектах, расположенных в пределах земельного участка:	данные отсутствуют
Сведения о том, что земельный участок полностью расположен в границах зоны с особыми условиями использования территории, территории объекта культурного наследия, публичного сервитута:	данные отсутствуют

полное наименование должности	подпись	инициалы, фамилия
-------------------------------	---------	-------------------

М.П.

Земельный участок			
вид объекта недвижимости			
Лист № 2 раздела 1	Всего листов раздела 1: 3	Всего разделов: 7	Всего листов выписки: 10
24.11.2022г. № КУВИ-001/2022-209123335			
Кадастровый номер:		59:01:0000000:90122	
Сведения о том, что земельный участок расположен в границах особой экономической зоны, территории опережающего социально-экономического развития, зоны территориального развития в Российской Федерации, игровой зоны:		данные отсутствуют	
Сведения о том, что земельный участок расположен в границах особо охраняемой природной территории, охотничьих угодий, лесничеств:		данные отсутствуют	
Сведения о результатах проведения государственного земельного надзора:		данные отсутствуют	
Сведения о расположении земельного участка в границах территории, в отношении которой утвержден проект межевания территории:		данные отсутствуют	
Условный номер земельного участка:		данные отсутствуют	
Сведения о принятии акта и (или) заключении договора, предусматривающих предоставление в соответствии с земельным законодательством исполнительным органом государственным органом власти или органом местного самоуправления, находящегося в государственной или муниципальной собственности земельного участка для строительства наемного дома социального использования или наемного дома коммерческого использования:		данные отсутствуют	
Сведения о том, что земельный участок или земельные участки образованы на основании решения об изъятии земельного участка и (или) расположенного на нем объекта недвижимости для государственных или муниципальных нужд:		данные отсутствуют	
Сведения о том, что земельный участок образован из земель или земельного участка, государственная собственность на которые не разграничена:		Земельный участок образован из земель или земельного участка, государственная собственность на которые не разграничена. В соответствии с Федеральным законом от 25 октября 2001 г. № 137-ФЗ "О введении в действие Земельного кодекса Российской Федерации" орган Администрации города Перми уполномочен на распоряжение таким земельным участком.	
Сведения о наличии земельного спора о местоположении границ земельных участков:		данные отсутствуют	
Статус записи об объекте недвижимости:		Сведения об объекте недвижимости имеют статус "актуальные"	
Особые отметки:		Сведения об ограничениях права на объект недвижимости, обременениях данного объекта, не зарегистрированных в реестре прав, ограничений прав и обременений недвижимого имущества: вид ограничения (обременения): ограничения прав на земельный участок, предусмотренные статьей 56	

полное наименование должности	подпись	инициалы, фамилия
-------------------------------	---------	-------------------

М.П.

Земельный участок			
вид объекта недвижимости			
Лист № 3 раздела 1	Всего листов раздела 1: 3	Всего разделов: 7	Всего листов выписки: 10
24.11.2022г. № КУВИ-001/2022-209123335			
Кадастровый номер:		59:01:0000000:90122	
		Земельного кодекса Российской Федерации; срок действия: с 30.10.2020; реквизиты документа-основания: постановление "О порядке установления охранных зон объектов электросетевого хозяйства и особых условий использования земельных участков, расположенных в границах таких зон" от 24.02.2009 № 160 выдан: Правительство Российской Федерации; решение о согласовании границ охранной зоны объекта электросетевого хозяйства от 19.07.2019 № 08/540 выдан: Федеральная служба по экологическому, технологическому и атомному надзору. Земельный участок подлежит снятию с государственного кадастрового учета по истечении пяти лет со дня его государственного кадастрового учета, если на него не будут зарегистрированы права. Сведения, необходимые для заполнения раздела: 2 - Сведения о зарегистрированных правах, отсутствуют.	
Получатель выписки:		Департамент земельных отношений администрации города Перми	

полное наименование должности	подпись	инициалы, фамилия

М.П.

Выписка из Единого государственного реестра недвижимости об объекте недвижимости
 Описание местоположения земельного участка

Земельный участок

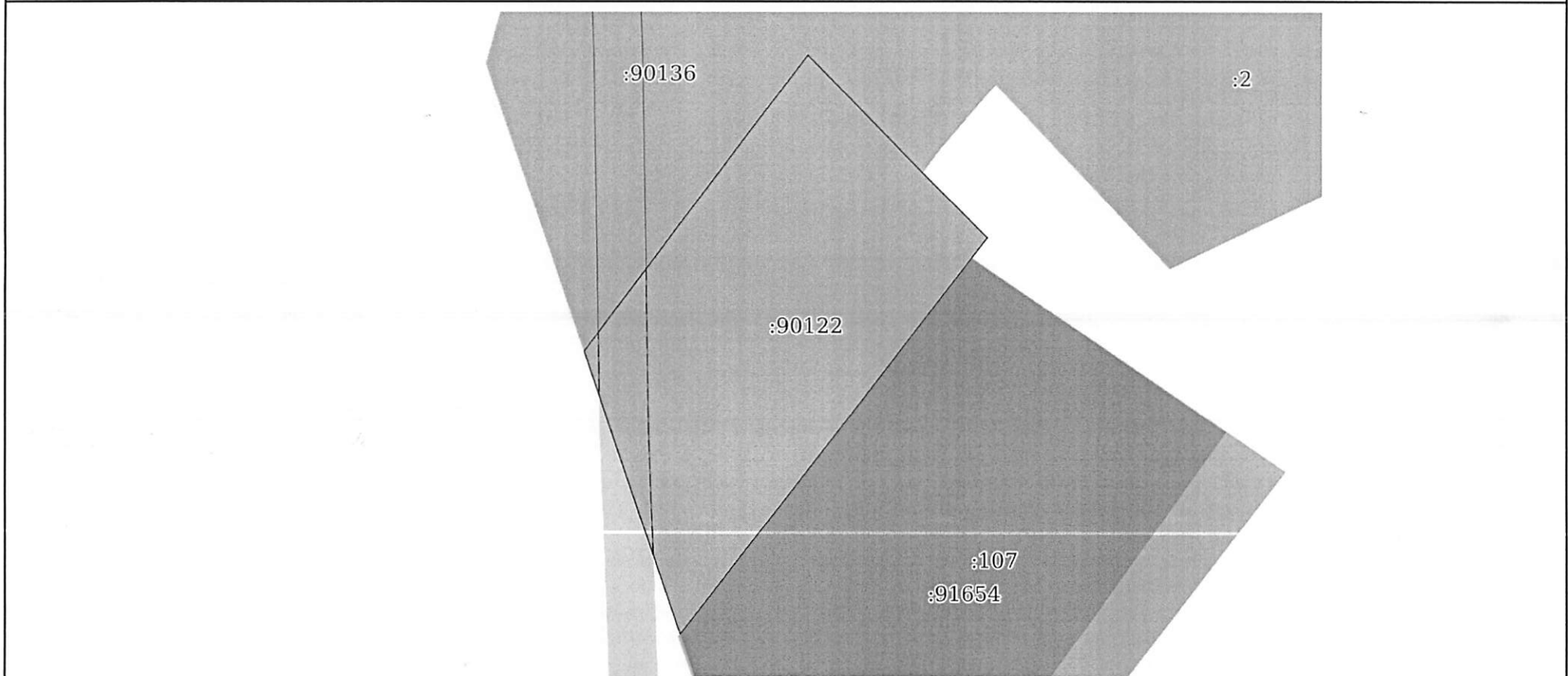
вид объекта недвижимости

Лист № 1 раздела 3	Всего листов раздела 3: 1	Всего разделов: 7	Всего листов выписки: 10
--------------------	---------------------------	-------------------	--------------------------

24.11.2022г. № КУВИ-001/2022-209123335

Кадастровый номер: 59:01:0000000:90122

План (чертеж, схема) земельного участка



Масштаб 1:600

Условные обозначения:

полное наименование должности	подпись	инициалы, фамилия
-------------------------------	---------	-------------------

М.П.

Выписка из Единого государственного реестра недвижимости об объекте недвижимости

Описание местоположения земельного участка

Земельный участок вид объекта недвижимости

Лист № 1 раздела 3.1	Всего листов раздела 3.1: 1	Всего разделов: 7	Всего листов выписки: 10
----------------------	-----------------------------	-------------------	--------------------------

24.11.2022г. № КУВИ-001/2022-209123335	
Кадастровый номер:	59:01:0000000:90122

Описание местоположения границ земельного участка							
№ п/п	Номер точки		Дирекционный угол	Горизонтальное проложение, м	Описание закрепления на местности	Кадастровые номера смежных участков	Сведения об адресах правообладателей смежных земельных участков
	начальная	конечная					
1	2	3	4	5	6	7	8
1	1.1.1	1.1.2	135°55.0'	16.8	данные отсутствуют	59:01:5110132:117	vdovina-ng@gorodperm.ru
2	1.1.2	1.1.3	135°7.7'	9.48	данные отсутствуют	данные отсутствуют	данные отсутствуют
3	1.1.3	1.1.4	218°13.1'	2.63	данные отсутствуют	данные отсутствуют	данные отсутствуют
4	1.1.4	1.1.5	217°33.8'	48.9	данные отсутствуют	59:01:0000000:91654, 59:01:5110159:107	данные отсутствуют
5	1.1.5	1.1.6	341°23.6'	30.75	данные отсутствуют	данные отсутствуют	данные отсутствуют
6	1.1.6	1.1.1	36°52.9'	38.11	данные отсутствуют	59:01:0000000:90136	данные отсутствуют

полное наименование должности	подпись	инициалы, фамилия
-------------------------------	---------	-------------------

М.П.

Выписка из Единого государственного реестра недвижимости об объекте недвижимости
Описание местоположения земельного участка

Земельный участок

вид объекта недвижимости

Лист № 1 раздела 3.2

Всего листов раздела 3.2: 1

Всего разделов: 7

Всего листов выписки: 10

24.11.2022г. № КУВИ-001/2022-209123335

Кадастровый номер:

59:01:0000000:90122

Сведения о характерных точках границы земельного участка

Система координат МСК59

Номер точки	Координаты, м		Описание закрепления на местности	Средняя квадратичная погрешность определения координат характерных точек границ земельного участка, м
	X	Y		
1	2	3	4	5
1	522080.86	2253541.25	Нет закрепления	0.1
2	522068.79	2253552.94	Нет закрепления	0.1
3	522062.07	2253559.63	Нет закрепления	0.1
4	522060	2253558	Нет закрепления	0.1
5	522021.24	2253528.19	Нет закрепления	0.1
6	522050.38	2253518.38	Нет закрепления	0.1
1	522080.86	2253541.25	Нет закрепления	0.1

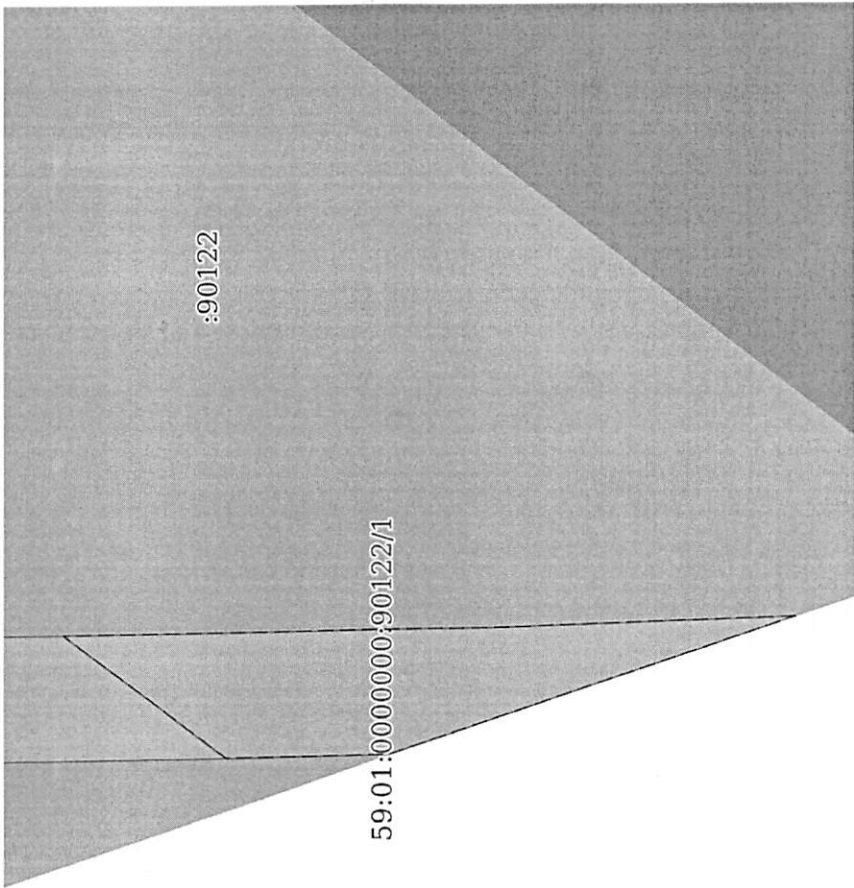
полное наименование должности

подпись

инициалы, фамилия

М.П.

Выписка из Единого государственного реестра недвижимости об объекте недвижимости
Сведения о частях земельного участка

Земельный участок			
вид объекта недвижимости			
Лист № 1 раздела 4	Всего листов раздела 4: 1	Всего разделов: 7	Всего листов выписки: 10
24.11.2022г. № КУВИ-001/2022-209123335			
Кадастровый номер: 59:01:0000000:90122			
План (чертеж, схема) части земельного участка			
Учетный номер части: 59:01:0000000:90122/1			
			
Масштаб 1:300		Условные обозначения:	

полное наименование должности		подпись		инициалы, фамилия	

М.П.

Выписка из Единого государственного реестра недвижимости об объекте недвижимости
Сведения о частях земельного участка

Земельный участок			
вид объекта недвижимости			
Лист № 1 раздела 4.1	Всего листов раздела 4.1: 2	Всего разделов: 7	Всего листов выписки: 10
24.11.2022г. № КУВИ-001/2022-209123335			
Кадастровый номер:		59:01:0000000:90122	

Учетный номер части	Площадь, м2	Содержание ограничения в использовании или ограничения права на объект недвижимости или обременения объекта недвижимости
1	2	3
59:01:0000000:90122/1	90	<p>вид ограничения (обременения): ограничения прав на земельный участок, предусмотренные статьей 56 Земельного кодекса Российской Федерации; Срок действия: не установлен; реквизиты документа-основания: постановление "О порядке установления охранных зон объектов электросетевого хозяйства и особых условий использования земельных участков, расположенных в границах таких зон" от 24.02.2009 № 160 выдан: Правительство Российской Федерации; решение о согласовании границ охранной зоны объекта электросетевого хозяйства от 19.07.2019 № 08/540 выдан: Федеральная служба по экологическому, технологическому и атомному надзору; Содержание ограничения (обременения): Ограничение в использовании объектов недвижимости в границах охранной зоны с особыми условиями использования территории ВЛ 0,4 КВ ОТ ТП-2302, ВЛ 0,4 КВ ОТ ТП-2303, ВЛ 0,4 КВ ОТ ТП-2304, ВЛ 0,4 КВ ОТ ТП-2305, ВЛ 0,4 КВ ОТ ТП-3277, ВЛ 0,4 КВ ОТ ТП-3299, ВЛ 0,4 КВ ОТ ТП-2298, устанавливается в соответствии с Постановлением Правительства РФ от 24.02.2009 №160 «О порядке установления охранных зон объектов электросетевого хозяйства и особых условий использования земельных участков, расположенных в границах таких зон» 8. В охранных зонах запрещается осуществлять любые действия, которые могут нарушить безопасную работу объектов электросетевого хозяйства, в том числе привести к их повреждению или уничтожению, и (или) повлечь причинение вреда жизни, здоровью граждан и имуществу физических или юридических лиц, а также повлечь нанесение экологического ущерба и возникновение пожаров, в том числе: а) набрасывать на провода и опоры воздушных линий электропередачи посторонние предметы, а также подниматься на опоры воздушных линий электропередачи; б) размещать любые объекты и предметы (материалы) в пределах созданных в соответствии с требованиями нормативно-технических документов проходов и подъездов для доступа к объектам электросетевого хозяйства, а также проводить любые работы и возводить сооружения, которые могут препятствовать доступу к объектам электросетевого хозяйства, без создания необходимых для такого доступа проходов и подъездов; в) находиться в пределах огороженной территории и помещениях распределительных устройств и подстанций, открывать двери и люки распределительных устройств и подстанций, производить переключения и подключения в электрических сетях (указанное требование не распространяется на работников, занятых выполнением разрешенных в установленном порядке работ), разводить огонь в пределах охранных зон вводных и распределительных устройств; г) размещать свалки; д) производить работы ударными механизмами, сбрасывать тяжести массой свыше 5 тонн, производить сброс и слив едких и коррозионных веществ и горюче-смазочных материалов. 9. В охранных зонах, установленных</p>

полное наименование должности	подпись	инициалы, фамилия
-------------------------------	---------	-------------------

М.П.

Земельный участок

вид объекта недвижимости

Лист № 2 раздела 4.1

Всего листов раздела 4.1: 2

Всего разделов: 7

Всего листов выписки: 10

24.11.2022г. № КУВИ-001/2022-209123335

Кадастровый номер:

59:01:0000000:90122

для объектов электросетевого хозяйства напряжением свыше 1000 вольт, помимо действий, предусмотренных пунктом 8 настоящих Правил, запрещается: а) складировать или размещать хранилища любых, в том числе горюче-смазочных, материалов. б) размещать детские и спортивные площадки, стадионы, рынки, торговые точки, полевые станы, загоны для скота, гаражи и стоянки всех видов машин и механизмов, проводить любые мероприятия, связанные с большим скоплением людей, не занятых выполнением разрешенных в установленном порядке работ (в охранных зонах воздушных линий электропередачи в) использовать (запускать) любые летательные аппараты, в том числе воздушных змеев, спортивные модели летательных аппаратов (в охранных зонах воздушных линий электропередачи) д) осуществлять проход судов с поднятыми стрелами кранов и других механизмов (в охранных зонах воздушных линий электропередачи). 10. В пределах охранных зон без письменного решения о согласовании сетевых организаций юридическим и физическим лицам запрещаются: а) строительство, капитальный ремонт, реконструкция или снос зданий и сооружений; б) горные, взрывные, мелиоративные работы, в том числе связанные с временным затоплением земель; в) посадка и вырубка деревьев и кустарников; д) проход судов, у которых расстояние по вертикали от верхнего крайнего габарита с грузом или без груза до нижней точки провеса проводов переходов воздушных линий электропередачи через водоемы менее минимально допустимого расстояния, в том числе с учетом максимального уровня подъема воды при паводке; е) проезд машин и механизмов, имеющих общую высоту с грузом или без груза от поверхности дороги более 4,5 метра (в охранных зонах воздушных линий электропередачи); ж) земляные работы на глубине более 0,3 метра (на вспахиваемых землях на глубине более 0,45 метра), з) полив сельскохозяйственных культур в случае, если высота струи воды может составить свыше 3 метров (в охранных зонах воздушных линий электропередачи); и) полевые сельскохозяйственные работы с применением сельскохозяйственных машин и оборудования высотой более 4 метров (в охранных зонах воздушных линий электропередачи); Реестровый номер границы: 59:01-6.2456; Вид объекта реестра границ: Зона с особыми условиями использования территории; Вид зоны по документу: Охранная зона ВЛ 0,4 КВ ОТ ТП-2302, ВЛ 0,4 КВ ОТ ТП-2303, ВЛ 0,4 КВ ОТ ТП-2304, ВЛ 0,4 КВ ОТ ТП-2305, ВЛ 0,4 КВ ОТ ТП-3277, ВЛ 0,4 КВ ОТ ТП-3299, ВЛ 0,4 КВ ОТ ТП-2298; Тип зоны: Охранная зона инженерных коммуникаций

полное наименование должности

подпись

инициалы, фамилия

М.П.

Выписка из Единого государственного реестра недвижимости об объекте недвижимости
Сведения о частях земельного участка

Земельный участок

вид объекта недвижимости

Лист № 1 раздела 4.2	Всего листов раздела 4.2: 1	Всего разделов: 7	Всего листов выписки: 10
24.11.2022г. № КУВИ-001/2022-209123335			
Кадастровый номер:		59:01:0000000:90122	

Сведения о характерных точках границы части (частей) земельного участка

Учетный номер части: 59:01:0000000:90122/1

Система координат

Номер точки	Координаты, м		Описание закрепления на местности	Средняя квадратичная погрешность определения координат характерных точек границ земельного участка, м
	X	Y		
1	2	3	4	5
1	522029.42	2253525.44	-	-
2	522045.78	2253519.93	-	-
3	522052.32	2253519.83	-	-
4	522058.87	2253524.75	-	-
5	522041.84	2253525	-	-
1	522029.42	2253525.44	-	-

полное наименование должности	подпись	инициалы, фамилия
-------------------------------	---------	-------------------

М.П.

Федеральная служба государственной
регистрации, кадастра и картографии

Заявителю (ДЕПАРТАМЕНТ
ЗЕМЕЛЬНЫХ ОТНОШЕНИЙ
АДМИНИСТРАЦИИ ГОРОДА
ПЕРМИ)

Уведомление об отсутствии в Едином
государственном реестре недвижимости
запрашиваемых сведений

5 октября 2022г.

№ КУВИ-001/2022-174281364

На основании запроса от 04.10.2022,
поступившего на рассмотрение 04.10.2022,
в соответствии с частью 12 статьи 62 Федерального закона от 13 июля 2015 г. N 218-ФЗ "О
государственной регистрации недвижимости" уведомляем, что в Едином государственном
реестре недвижимости отсутствует запрошенная Вами информация.

1	Вид запрашиваемой информации:	выписка из ЕГРН об объекте недвижимости
2	Содержание запроса:	Вид объекта недвижимости: Здание. Описание объекта недвижимости: адрес: г. Пермь, мкр. Новые Ляды, Свердловский район, ул. Флотская, 29а; дополнительная информация: назначение: Жилой дом.
3	Причины направления уведомления:	отсутствие в ЕГРН сведений об объекте недвижимости

Учреждения юстиции по государственной регистрации прав на недвижимое имущество и сделок с ним, правопреемниками которых являются соответствующие управления Росреестра, приступили к проведению государственной регистрации прав на недвижимое имущество и сделок с ним с дат, указанных на официальном сайте Росреестра в информационно-телекоммуникационной сети "Интернет".

полное наименование должности	подпись	инициалы, фамилия

М.П.

Федеральная служба государственной
регистрации, кадастра и картографии

Заявителю (ДЕПАРТАМЕНТ
ЗЕМЕЛЬНЫХ ОТНОШЕНИЙ
АДМИНИСТРАЦИИ ГОРОДА
ПЕРМИ)

Уведомление об отсутствии в Едином
государственном реестре недвижимости
запрашиваемых сведений

5 октября 2022г.

№ КУВИ-001/2022-174281521

На основании запроса от 04.10.2022,
поступившего на рассмотрение 04.10.2022,
в соответствии с частью 12 статьи 62 Федерального закона от 13 июля 2015 г. N 218-ФЗ "О
государственной регистрации недвижимости" уведомляем, что в Едином государственном
реестре недвижимости отсутствует запрошенная Вами информация.

1	Вид запрашиваемой информации:	выписка из ЕГРН об объекте недвижимости
2	Содержание запроса:	Вид объекта недвижимости: Здание. Описание объекта недвижимости: адрес: г. Пермь, мкр. Новые Ляды, Свердловский район, ул. Флотская, 29а; дополнительная информация: назначение: Жилой дом.
3	Причины направления уведомления:	отсутствие в ЕГРН сведений об объекте недвижимости

Учреждения юстиции по государственной регистрации прав на недвижимое имущество и сделок с ним, правопреемниками которых являются соответствующие управления Росреестра, приступили к проведению государственной регистрации прав на недвижимое имущество и сделок с ним с дат, указанных на официальном сайте Росреестра в информационно-телекоммуникационной сети "Интернет".

полное наименование должности	подпись	инициалы, фамилия

М.П.

Федеральная служба государственной
регистрации, кадастра и картографии

Заявителю (ДЕПАРТАМЕНТ
ЗЕМЕЛЬНЫХ ОТНОШЕНИЙ
АДМИНИСТРАЦИИ ГОРОДА
ПЕРМИ)

Уведомление об отсутствии в Едином
государственном реестре недвижимости
запрашиваемых сведений

5 октября 2022г.

№ КУВИ-001/2022-174281272

На основании запроса от 04.10.2022,
поступившего на рассмотрение 04.10.2022,
в соответствии с частью 12 статьи 62 Федерального закона от 13 июля 2015 г. N 218-ФЗ "О
государственной регистрации недвижимости" уведомляем, что в Едином государственном
реестре недвижимости отсутствует запрошенная Вами информация.

1	Вид запрашиваемой информации:	выписка из ЕГРН об объекте недвижимости
2	Содержание запроса:	Вид объекта недвижимости: Объект незавершённого строительства. Описание объекта недвижимости: адрес: г. Пермь, мкр. Новые Ляды, Свердловский район, ул. Флотская, 29а.
3	Причины направления уведомления:	отсутствие в ЕГРН сведений об объекте недвижимости

Учреждения юстиции по государственной регистрации прав на недвижимое имущество и сделок с ним, правопреемниками которых являются соответствующие управления Росреестра, приступили к проведению государственной регистрации прав на недвижимое имущество и сделок с ним с дат, указанных на официальном сайте Росреестра в информационно-телекоммуникационной сети "Интернет".

полное наименование должности	подпись	инициалы, фамилия

М.П.



АДМИНИСТРАЦИЯ ГОРОДА ПЕРМИ
НАЧАЛЬНИК ДЕПАРТАМЕНТА
ГРАДОСТРОИТЕЛЬСТВА И АРХИТЕКТУРЫ
РАСПОРЯЖЕНИЕ

16.11.2020

059-22-01-03/2-1113

**О внесении изменений
в распоряжение начальника
департамента градостроительства
и архитектуры администрации
города Перми от 19.06.2019
№ 059-22-01-03-949
«О присвоении адресов
объектам адресации»**

В целях актуализации правовых актов департамента градостроительства и архитектуры администрации города Перми:

1. Внести в распоряжение начальника департамента градостроительства и архитектуры администрации города Перми от 19 июня 2019 г. № 059-22-01-03-949 «О присвоении адресов объектам адресации» (в ред. от 11.09.2019 № 059-22-01-03-1486) следующие изменения:

1.1. абзац пятый пункта 1 изложить в следующей редакции:

«Объекту адресации: земельному участку с кадастровым номером 59:01:0000000:90136 площадью 920 кв. м в Свердловском районе присвоен адрес: Российская Федерация, Пермский край, Пермский городской округ, г. Пермь, мкр. Новые Ляды, ул. Флотская, з/у 29б.»;


1.2. абзац шестой пункта 1 изложить в следующей редакции:

«Объекту адресации: земельному участку с кадастровым номером 59:01:0000000:90122 площадью 1151 кв. м в Свердловском районе присвоен адрес: Российская Федерация, Пермский край, Пермский городской округ, г. Пермь, мкр. Новые Ляды, ул. Флотская, з/у 29а.».

2. Отделу ведения адресного реестра в течение 3 рабочих дней со дня вступления в силу настоящего распоряжения внести настоящее распоряжение в государственный адресный реестр.

3. Настоящее распоряжение вступает в силу со дня подписания.

4. Контроль за исполнением настоящего распоряжения возложить на заместителя начальника департамента градостроительства и архитектуры администрации города Перми Сюткина В.Г.



М.В. Норова



АДМИНИСТРАЦИЯ ГОРОДА ПЕРМИ
НАЧАЛЬНИК ДЕПАРТАМЕНТА
ГРАДОСТРОИТЕЛЬСТВА И АРХИТЕКТУРЫ
РАСПОРЯЖЕНИЕ

19.06.2019

059-22-01-03-949

**О присвоении адресов объектам
адресации**

В соответствии с постановлениями Правительства Российской Федерации от 19 ноября 2014 г. № 1221 «Об утверждении Правил присвоения, изменения и аннулирования адресов», от 22 мая 2015 г. № 492 «О составе сведений об адресах, размещаемых в государственном адресном реестре, порядке межведомственного информационного взаимодействия при ведении государственного адресного реестра, о внесении изменений и признании утратившими силу некоторых актов правительства Российской Федерации», решением Пермской городской Думы от 27 сентября 2011 г. № 193 «О создании департамента градостроительства и архитектуры администрации города Перми», постановлением администрации города Перми от 06 апреля 2009 г. № 191 «Об адресном реестре города Перми»:

1. Земельному участку площадью 850 кв. м в Мотовилихинском районе присвоен адрес: Российская Федерация, Пермский край, Пермский городской округ, г. Пермь, ул. 2-я Линия, 64а.

Земельному участку площадью 703 кв. м в Мотовилихинском районе присвоен адрес: Российская Федерация, Пермский край, Пермский городской округ, г. Пермь, ул. 1-я Кольцевая, 34.

Земельному участку площадью 479 кв. м в Мотовилихинском районе присвоен адрес: Российская Федерация, Пермский край, Пермский городской округ, г. Пермь, ул. Сухоложская, 5.

Земельному участку площадью 1980 кв. м в Кировском районе присвоен адрес: Российская Федерация, Пермский край, Пермский городской округ, г. Пермь, ул. 2-я Гаревая, 40.

Земельному участку площадью 916 кв. м в мкр. Новые Ляды Свердловского района присвоен адрес: Российская Федерация, Пермский край, Пермский городской округ, г. Пермь, мкр. Новые Ляды, ул. Флотская, 29б.

Земельному участку площадью 1148 кв. м в мкр. Новые Ляды Свердловского района присвоен адрес: Российская Федерация, Пермский край, Пермский городской округ, г. Пермь, мкр. Новые Ляды, ул. Флотская, 29а.

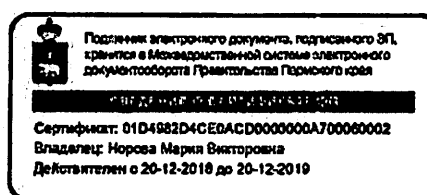
Земельному участку площадью 1900 кв. м в ж/р Ново-Бродовский Свердловского района присвоен адрес: Российская Федерация, Пермский край, Пермский городской округ, г. Пермь, ж/р Ново-Бродовский, ул. Ореховая, 79г.

2. Местоположение объектов адресации указано согласно приложениям 1, 2, 3, 4, 5, 6, 7 к настоящему распоряжению.

3. Отделу ведения адресного реестра в течение 3 рабочих дней со дня вступления в силу настоящего распоряжения внести настоящее распоряжение в государственный адресный реестр.

4. Настоящее распоряжение вступает в силу со дня подписания.

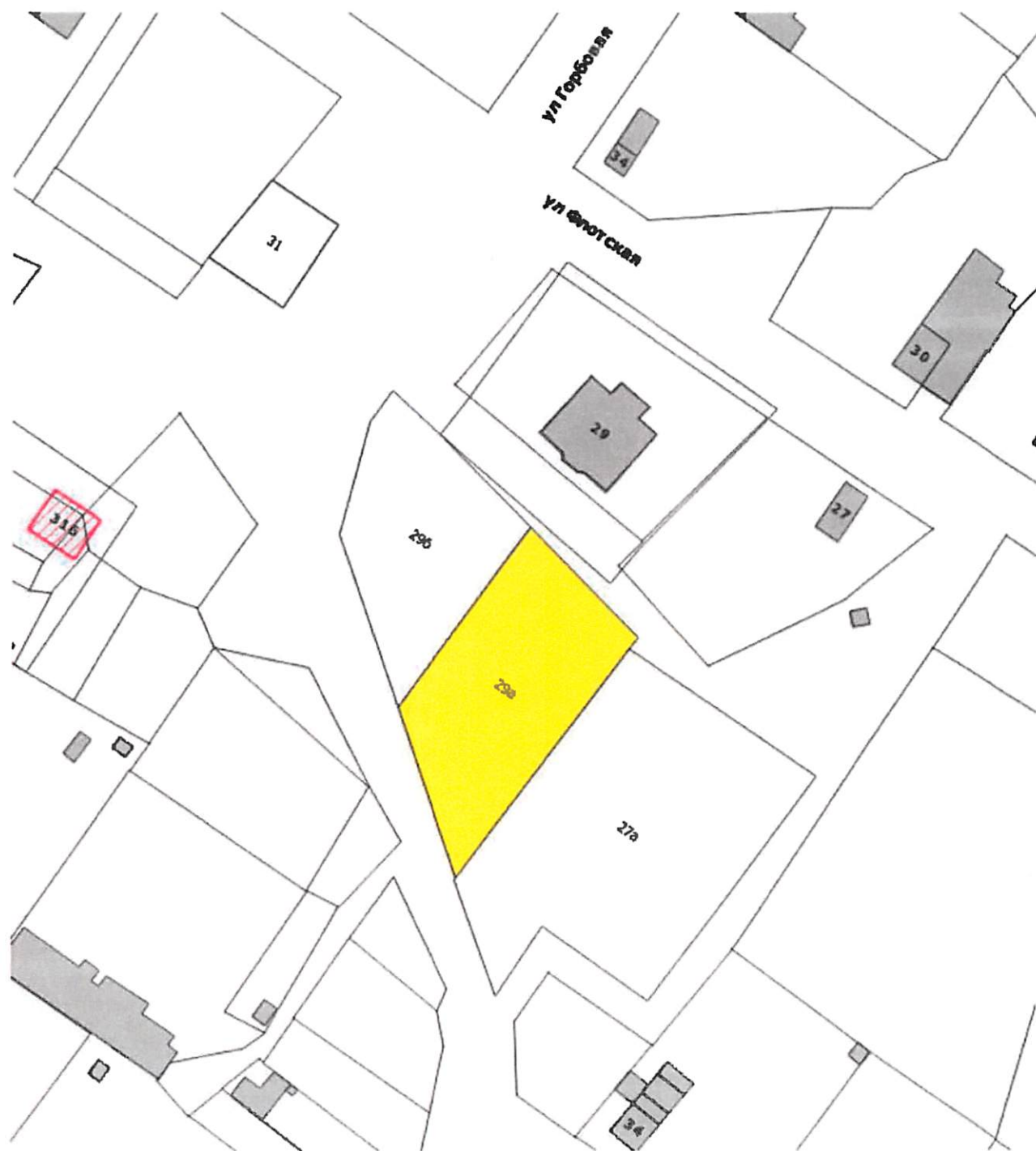
5. Контроль за исполнением настоящего распоряжения возложить на заместителя начальника департамента градостроительства и архитектуры администрации города Перми Сюткина В.Г.



М.В. Норова

Приложение 6
к распоряжению начальника
департамента градостроительства
и архитектуры администрации
города Перми
19.06.2019 059-22-01-03-949

Схема местоположения объектов адресации



М 1:1000



АДМИНИСТРАЦИЯ
ГОРОДА ПЕРМИ
ГЛАВА АДМИНИСТРАЦИИ
ПОСЕЛКА НОВЫЕ ЛЯДЫ

Транспортная ул., д. 2, Пермь, 614105
тел./факс (342) 295-86-46
e-mail:anld@gorodperm.ru

И.о. заместителю начальника
департамента земельных
отношений администрации города
Перми
Бурыловой С.В.

29.09.2022 № 059-40-02-13/3-71

На № 059-21-01-08/3-4190 от 07.09.2022

О направлении информации


Уважаемая Светлана Владимировна!

В соответствии с п. 4.1.2 Регламента взаимодействия с функциональными и территориальными органами администрации города Перми по формированию земельных участков, предоставляемых на аукционе на территории города Перми, утвержденным постановлением администрации города Перми от 22.02.2018 № 103, сообщаю следующее.

Проведено обследование земельного участка по ул. Флотской, 29а, кадастровый номер 59:01:0000000:90122, расположенного в микрорайоне Новые Ляды Свердловского района города Перми. По результатам обследования на участке объекты движимого и недвижимого имущества не выявлены.

Приложение на 7 л. в 1 экз.

С уважением,



Р.Л. Печкурова

Новикова Е.В.,
295 85 82

Акт выездного обследования

"27" сентября 2022 г.

№ 30

В рамках осуществления муниципального земельного контроля администрацией поселка Новые Ляды города Перми

на основании

(наименование органа муниципального земельного контроля)

задания на проведение контрольного мероприятия без взаимодействия с контролируемым лицом от 28.09.2022 № 30

(решение о проведении контрольного мероприятия)

22.09.2022, главный специалист по вопросам градостроительства, земельных и имущественных отношений отдела благоустройства и потребительского рынка администрации поселка Новые Ляды города Перми, Новикова Елена Васильевна

(дата проведения контрольного мероприятия, должность, фамилия, имя, отчество лица,

проводившего контрольное мероприятие)

проведено выездное обследование земельного участка г. Пермь, Свердловский район, мкр. Новые Ляды, ул. Флотская, 29а, КН 59:01:0000000:90122

(кадастровый номер (при наличии), местоположение) используемого контролируемым лицом (при наличии таких сведений)

(наименование юридического лица, фамилия, имя, отчество (при наличии) индивидуального предпринимателя, физического лица, представителя контролируемого лица)

При проведении выездного обследования совершены следующие контрольные действия:
Осмотр

(контрольные действия, совершенные в ходе проведения контрольного мероприятия, а также информация о составлении протоколов таких контрольных действий)

При проведении выездного обследования применены следующие способы фиксации фактического использования указанного земельного участка:
фотосъемка

(информация об использовании фотосъемки и видеозаписи (при совершении инструментального обследования)

В результате проведения выездного обследования установлено следующее:

Земельный участок не огорожен, на участке отсутствуют объекты движимого и недвижимого имущества. На участке имеется древесная и кустарниковая растительность.

Признаков нарушения земельного законодательства не выявлено.

(выводы о выявлении признаков нарушений обязательных требований земельного законодательства или об отсутствии таких признаков)

Приложение: на __ л. в _1_ экз.

Главный специалист по вопросам градостроительства, земельных и имущественных отношений

Е.В. Новикова

(наименование должности лица, составившего акт)

(подпись)

(инициалы, фамилия)

Администрация поселка Новые Ляды города Перми

Протокол осмотра земельного участка

"27" сентября 2022 г.

№ 30

Осмотр начат в 14 часов 00 минут
Осмотр окончен в 14 часов 10 минут

В ходе проведения выездного обследования

(вид контрольного мероприятия)

главный специалист по вопросам градостроительства, земельных и имущественных отношений
отдела благоустройства и потребительского рынка администрации поселка Новые Ляды города
Перми, Новикова Елена Васильевна

(наименование должности, фамилия, имя, отчество (при наличии) лица, проводившего
контрольное мероприятие)
совершен осмотр земельного участка:

Кадастровый номер земельного участка (при наличии)	59:01:0000000:90122
Адрес земельного участка либо иное указание на местоположение земельного участка	г. Пермь, Свердловский район, мкр. Новые Ляды, ул. Флотская, 29а
Площадь земельного участка	1151
Разрешенное использование земельного участка (при наличии)	ИЖС
Территориальная зона, в границах которой расположен земельный участок	Ж-4

Сведения о наличии предусмотренных законодательством Российской Федерации прав на земельный участок:

Сведения о присутствии контролируемого лица (его представителя) при совершении осмотра, а также о применении в ходе совершения осмотра видеозаписи

(наименование юридического лица, фамилия, имя, отчество (при наличии)

индивидуального предпринимателя, физического лица, представителя контролируемого лица

(в случае их присутствия)

Описание земельного участка по результатам его визуального обследования:

Земельный участок не огорожен, на участке отсутствуют объекты движимого и недвижимого имущества. на участке имеется древесная и кустарниковая растительность.


(идентификационные признаки обследуемого объекта земельных отношений, имеющие значение для контрольного мероприятия)

Главный специалист по вопросам градостроительства, земельных и имущественных отношений

Е.В. Новикова

Схема расположения земельного участка по ул. Флотская, 29а

КН 59:01:0000000:90122



59:01:0000000:90122
Земельный участок



Фототаблица - приложения к акту контрольного мероприятия

(наименование юридического лица, Ф.И.О. должностного лица, индивидуального предпринимателя, Ф.И.О. гражданина)
г. Пермь, Свердловский район, мкр. Новые Ляды, ул. Флотская, 29а

Кадастровый номер земельного участка, площадь, вид разрешенного использования, местоположение земельного участка)

Фотографирование производилось: фотокамера мобильного телефона

(указывается марка, идентификационные параметры фотоаппарата)

№ снимка	Краткое описание снимка (адрес, по которому проводилось фотографирование)
1	г. Пермь, Свердловский район, мкр. Новые Ляды, ул. Флотская, 29а, КН 59:01:0000000:90122
2	г. Пермь, Свердловский район, мкр. Новые Ляды, ул. Флотская, 29а, КН 59:01:0000000:90122

Главный специалист по вопросам градостроительства, земельных и имущественных отношений

(наименование должности лица, составившего фототаблицу)

Е.В. Новикова

(подпись)

№ 1



№ 2



Фототаблица - приложения к акту контрольного мероприятия

(наименование юридического лица, Ф.И.О. должностного лица, индивидуального
предпринимателя, Ф.И.О. гражданина)
г. Пермь, Свердловский район, мкр. Новые Ляды, ул. Флотская, 29а

(кадастровый номер земельного участка, площадь, вид разрешенного
использования, местоположение земельного участка)

Фотографирование производилось: фотокамера мобильного телефона

(указывается марка, идентификационные
параметры фотоаппарата)

№ снимка	Краткое описание снимка (адрес, по которому проводилось фотографирование)
1	г. Пермь, Свердловский район, мкр. Новые Ляды, ул. Флотская, 29а, КН 59:01:0000000:90122
2	г. Пермь, Свердловский район, мкр. Новые Ляды, ул. Флотская, 29а, КН 59:01:0000000:90122

Главный специалист по вопросам
градостроительства, земельных и
имущественных отношений

Е.В. Новикова

(наименование должности лица, составившего
фототаблицу)

(подпись)

№ 1



№ 2



24.11.2020 г. № 110-19830
на № 110-23980 от 18.11.2020 г.

Начальнику
Департамента градостроительства
и архитектуры
Администрации г. Перми
Норовой М.В.

614000, г. Пермь,
ул. Сибирская, 15

О выдаче технических условий

Уважаемая Мария Викторовна!

В ответ на Ваш запрос № И-059-22-01-20/2-1415 от 13.11.2020 г. о выдаче технических условий для формирования пакета конкурсной документации под индивидуальное жилищное строительство на земельном участке с кадастровым номером 59:01:0000000:90122, расположенном по ул. **Флотская** в посёлке Новые Ляды Свердловского района г.Перми (далее – Объект), с предполагаемым водопотреблением – 1,0 м³/сут, сообщаем следующее.

На настоящий момент, пропускная способность магистральных сетей водоснабжения и водоотведения поселка Новые Ляды, к которым возможно подключение частного жилого дома в соответствии с установленными законодательством нормами, является недостаточной.

В частности, для создания технической возможности требуется реконструкция данных магистральных сетей (увеличение их пропускной способности).

Для наличия технической возможности подключения к сетям водоснабжения необходимо:

1 вариант: Запроектировать и построить блокировочную сеть водопровода Д-200 мм от фильтровальной станции пос. Н. Ляды по ул. 40 лет Победы, 4 до ул. Ключевая и блокировочную сеть водопровода Д-150 мм по ул. Ключевая от ул. Чкалова до ул. Лядовская, протяженностью 2350 м.

2 вариант: Запроектировать и построить блокировочную сети водопровода Д-200 мм от фильтровальной станции пос. Н. Ляды по ул. 40 лет Победы, 4 до ул. Покрышкина и блокировочную сеть водопровода Д-150 мм по ул. Ключевая от ул. Чкалова до ул. Лядовская, протяженностью 2700 м.

Для наличия технической возможности подключения к сетям водоотведения необходимо:

1. Запроектировать и выполнить реконструкцию КНС по ул. Береговая, 46 и напорного коллектора.
2. Запроектировать и построить 2-ой напорный коллектор от КНС по ул. Береговая, 46, диаметр сети принять по расчету с учетом существующей и перспективной застройки, не менее 150-200 мм, протяженностью 1050 м.

Вышеуказанные мероприятия по увеличению мощности (пропускной способности сетей и сооружений), обеспечивающие техническую возможность подключения объекта Схемами водоснабжения и водоотведения г. Перми, утвержденными Постановлением Администрации г. Перми от 28 декабря 2018г. N 1085 на период до 2028 г., а также Инвестиционной программой в сфере холодного водоснабжения, водоотведения и очистки сточных вод на территории г. Перми ООО «Новая городская инфраструктура Прикамья» на период 2018-2022 гг., утвержденной приказом Региональной службы по тарифам Пермского края от 27.11.2017 г. № СЭД-46-04-38-11, в редакции корректировки, утвержденной приказом Министерства тарифного регулирования и энергетики Пермского края от 20.11.2019 г. № СЭД-46-05-05-18, не предусмотрено.

Таким образом, на текущую дату техническая возможность подключения объекта к централизованным системам холодного водоснабжения и водоотведения отсутствует вследствие отсутствия резерва мощности (пропускной способности сетей и сооружений пос. Новые Ляды) и отсутствия в Инвестиционной программе мероприятий, обеспечивающих данную техническую возможность.

Технические условия могут быть выданы только после обеспечения технической возможности водоснабжения и водоотведения с соблюдением нормативных требований.

При проектировании могут быть применены альтернативные способы водоснабжения и водоотведения, без подключения к централизованным системам водопровода и канализации г. Перми (снабжение водой от скважины, отвод стоков на локальные очистные сооружения, канализование жилого дома в выгребную яму с последующим вывозом стоков спец. машинами), которые должны соответствовать всем нормативным требованиям Российской Федерации.

Технический директор



А.А. Политов

23.03.2021
На _____

№ ЭЭС/Урал-2021/475
от _____

614107, г. Пермь, ул. Инженерная, д. 17
Тел.: (342) 243-50-59, Факс: (342) 263-38-11
E-mail: pe-ces@rosseti-ural.ru

Начальнику управления
территориального планирования и
механизмов реализации департамента
градостроительства и архитектуры
администрации г.Перми
С.В. Коротковой

ул. Сибирская, д. 15,
г. Пермь, 614000

О выдаче технических условий

Уважаемая Светлана Витальевна!

В ответ на Ваши запросы от 16.11.2020 года №059-22-01-20/2-1427, от 19.11.2020 года №059-22-01-20/2-1449 о выдаче технических условий с целью технологического присоединения к сетям ОАО «МРСК Урала» земельных участков с кадастровыми номерами 59:01:5010005:258, 59:01:0000000:90122, 59:01:0000000:90136, 59:01:3911563:123, 59:01:5110031:123, поступившие 09.12.2020 года в производственное отделение «Центральные электрические сети» (далее – ПО ЦЭС) филиала ОАО «МРСК Урала» - «Пермэнерго», сообщаем следующее.

ОАО «МРСК Урала» имеет техническую возможность технологического присоединения к электрическим сетям Сетевой организации планируемых к строительству объектов недвижимости по адресу: Пермский край, п.Новые Ляды, кад.№№ 59:01:0000000:90122, 59:01:0000000:90136, 59:01:5110031:123.

При этом следует отметить, что по центру земельного участка с кад.№59:01:0000000:90136 проходит линия электропередачи, что накладывает на данный земельный участок дополнительные обременения.

Также обращаем Ваше внимание, у ПО ЦЭС филиала ОАО «МРСК Урала» - «Пермэнерго» отсутствует техническая возможность подключения к сетям электроснабжения земельных участков с кадастровыми номерами 59:01:5010005:258 и 59:01:3911563:123.

В соответствии с п.1 ст.21, п.1 ст.26 Федерального закона «Об электроэнергетике» от 26.03.2003г. №35-ФЗ порядок технологического присоединения к электрическим сетям регламентирован Правилами технологического присоединения энергопринимающих устройств потребителей электрической энергии, объектов по производству электрической энергии, а также объектов электросетевого хозяйства, принадлежащих сетевым организациям и иным лицам, к электрическим сетям, утвержденными Постановлением Правительства РФ от 27.12.2004г. №861 (далее – Правила).

В силу п. 6 Правил технологическое присоединение осуществляется на основании договора, заключаемого между сетевой организацией и юридическим или физическим лицом. Перечень мероприятий по технологическому присоединению определяется в технических условиях.

Согласно пунктам 15, 25, 25.1 Правил технические условия являются неотъемлемым приложением к соответствующему договору технологического присоединения и представляют собой техническое решение присоединения конкретного энергопринимающего устройства к сетям электросетевой организации, которое предусматривает точки присоединения, требования к усилению существующей сети, иные технические требования.

При этом Правилами не предусмотрена подготовка и выдача сетевой организацией частным лицам либо органам государственной власти (местного самоуправления) каких-либо предварительных технических условий на подключение к электрическим сетям без подачи заявки на технологическое присоединение и без заключения договора технологического присоединения.

Технические условия для технологического присоединения предоставляются заявителю сетевой организацией вместе с договором о технологическом присоединении на основании пункта 15 Правил. Срок действия технических условий составляет от двух до пяти лет.

Срок осуществления мероприятий по технологическому присоединению определен в Правилах, также, срок определяется исходя из инвестиционной программы сетевой организации.

Размер платы, по состоянию на 22.03.2021 года, определяется в соответствии с Постановлением Министерства тарифного регулирования и энергетики Пермского края от 29.12.2020 №171-тп «Об установлении платы за технологическое присоединение к электрическим сетям территориальных сетевых организаций Пермского края на 2021 год», исходя из протяженности линий, количества трансформаторных подстанций, категоричности токоприемников. Силами ОАО «МРСК Урала» на данном этапе определение размера платы не представляется возможным, так как она зависит от параметров токоприемников и протяженности выбранных трасс строительства.

На основании вышеизложенного, для получения технических условий необходимо направить в адрес ОАО «МРСК Урала» соответствующую заявку на технологическое присоединение с указанием сведений и приложением необходимых документов в соответствии с пунктами 8, 9, 10, 11, 12 Правил.

Данное письмо не является техническими условиями.

Подать заявку на технологическое присоединение Вы можете через единый федеральный портал электросетевых услуг группы компаний «Россети» на сайте: <https://портал-тп.рф> или через Мобильное приложение ПАО «Россети». Телефон контакт-центра: 8-800-220-0-220 (круглосуточно и бесплатно).

Заместитель директора
по технологическому присоединению

Д.А. Грызунов



Акционерное общество
«Газпром газораспределение Пермь»
(АО «Газпром газораспределение Пермь»)

Пермский филиал

ул. Уральская, д. 104, г. Пермь.
Пермский край, Российская Федерация, 614107
тел.: +7 (342) 262-79-07, факс: +7 (342) 262-79-09, +7 (342) 262-52-76
e-mail: post@pf.ugaz.ru

ОКПО 03295605, ОГРН 1025900512670, ИНН 5902183841, КПП 590602001

на № ПФ-12161 от 16.11.2020

И.о. начальника управления
территориального планирования и
механизмов реализации
Департамента градостроительства и
архитектуры
Администрации города Перми
С.В. Коротковой

614000, г. Пермь,
ул. Сибирская, д.15

Тел. (факс): 8(342)212-72-57,
8(342)212-68-28
e-mail: dga@gorodperm.ru

О предоставлении информации

В ответ на Ваше письмо исх. № 059-22-01-20/2-1429 от 16.11.2020г., сообщая, что техническая возможность подключения объектов капитального строительства, которые располагаются (будут располагаться) на земельных участках по адресам: г. Пермь, Свердловский район, ул. Ореховая, кад. № 59:01:5010005:258, с предполагаемой максимальной нагрузкой (часовым расходом газа) 8 м³/час, г. Пермь, Свердловский район, ул. Флотская, кад. № 59:01:0000000:90122, с предполагаемой максимальной нагрузкой (часовым расходом газа) 8 м³/час, г. Пермь, Свердловский район, ул. Флотская, кад. № 59:01:0000000:90136, с предполагаемой максимальной нагрузкой (часовым расходом газа) 8 м³/час, г. Пермь, Мотовилихинский район, ул. Омская, кад. № 59:01:3911563:123, с предполагаемой максимальной нагрузкой (часовым расходом газа) 8 м³/час, к существующим сетям газораспределения имеется.

Срок подключения и информация о размере платы за технологическое присоединение объекта капитального строительства к сетям газораспределения будут установлены при подаче запроса о предоставлении технических условий правообладателем земельного участка, намеренным осуществить или осуществляющее на нем строительство (реконструкцию) объекта капитального строительства с последующим его подключением с предоставлением пакета документов в соответствии с п.7,8,13(1) Правил подключения (технологического присоединения) объектов капитального строительства к сетям газораспределения, утвержденных Постановлением Правительства РФ №1314 от 30.12.2013 (в ред. от 21.02.2019г.).

Главный инженер

И.В. Бухаринов

Исп. Сергиенко А.М.
Тел. 262-79-21



Пермские тепловые сети
Филиал «Пермский»
ПАО «Т Плюс»
ул.Сибирская,67
г. Пермь, 614039

Тел.: +7 (342) 243-7859
факс: +7 (342) 243-6177
psk2@tplusgroup.ru
www.tplusgroup.ru

141122 № 51020-01-07691

на 059-21-01-10/2-1630 от 07.11.2022
№ (вх. 51000-13-22201) (08.11.2022)

Начальнику отдела по
формированию земельных участков
департамента земельных отношений
администрации города Перми

Якутову Ю. В.

ул. Сибирская, 15, г. Пермь, 614000
e-mail: dzo@gorodperm.ru
ovchinnikova-vi@gorodperm.ru

О возможности подключения

В ответ на Ваше обращение по вопросу предоставления информации о возможности подключения к системе теплоснабжения объекта капитального строительства, сообщая следующее.

В отношении земельных участков:

- с кадастровым номером 59:01:0000000:90122, расположенного по адресу: г. Пермь, ул. Флотская, 29а,

- с кадастровым номером 59:01:0000000:91654, расположенного по адресу: г. Пермь, ул. Флотская,

с разрешенным видом использования «индивидуальное жилищное строительство», возможность технологического присоединения имеется. Возможные точки присоединения к тепловым сетям: К-31 на тепловой сети М-86 2Ду100мм. Источник теплоснабжения: ВК Чусовская. Тепловая нагрузка в возможных точках подключения 0,2 Гкал/ч.

С уважением,
Технический директор – главный инженер

С. В. Гужев



**АДМИНИСТРАЦИЯ ГОРОДА ПЕРМИ
УПРАВЛЕНИЕ ПО ЭКОЛОГИИ
И ПРИРОДОПОЛЬЗОВАНИЮ**

Ул. Советская, 22, г. Пермь, 614000

Тел./факс (342) 210-99-91

E-mail: uer@gorodperm.ru

<http://www.priodaperm.ru>

ОКПО 52254767, ОГРН 102590051461,

ИНН 5904082510

Победителю конкурса

№ _____

На № _____ от _____

Перечень мероприятий по охране окружающей среды № 306 от 26.11.2020

Наименование и адрес объекта – Строительство индивидуального жилого дома по ул.Флотской (кад.н. 59:01:000000:90122) в Свердловском районе города Перми.

Инициатор деятельности – Победитель конкурса.

Условия строительства:

1. Проектом предусмотреть:

1.1. Максимальное сохранение существующих деревьев.

1.2. Снос деревьев, попадающих под пятно застройки, вести на основании акта комиссионного обследования зеленых насаждений в соответствии с решением Пермской городской Думы от 26.08.2014 г. № 155. Указанный акт должен быть составлен на основании проектной документации. Остальные деревья сохранить.

1.3. Восстановление зеленых насаждений вести в соответствии с решением Пермской городской Думы от 26 августа 2014 г. № 155.

1.4. Сбор и отвод ливневых вод с использованием вариантов решений в зависимости от:

а) наличия централизованной системы ливневой канализации;

б) площади водосбора с учетом транзитных вод с прилегающей территории;

в) угла наклона рельефа, включающий прилегающие территории;

г) применения иных решений равномерного отвода поверхностного стока с запрашиваемой территории на прилегающие территории.

1.5. Определение видов образующихся отходов и мест их размещения на период эксплуатации.

1.6. Конкретные мероприятия по охране окружающей среды на период строительства, включая:

- установку временного защитного ограждения строительной площадки,

- ограждение существующих зеленых насаждений, не попадающих под пятно застройки,

- прокладку коммуникаций осуществлять на расстоянии не менее 2 м от ствола дерева, чтобы не повредить корневую систему,

- не использовать приствольные круги существующих деревьев (Ø 1м) под складирование материалов и установки временных сооружений,

- определение видов и объемов образующихся отходов и мест их размещения,

- систематический вывоз отходов,

- недопущение загрязнения атмосферы, почвы и подземных вод,

- предотвращение выноса грязи автотранспортом, выезжающим со строительной площадки.

Срок действия перечня мероприятий - 3 года.

И.о.начальника управления

А.Г.Зеленин



**АДМИНИСТРАЦИЯ
ГОРОДА ПЕРМИ
ДЕПАРТАМЕНТ ДОРОГ
И БЛАГОУСТРОЙСТВА**

Ленина ул., д. 25, Пермь, 614000
тел./факс (342) 212-62-80
e-mail:ddb@gorodperm.ru
http://www.gorodperm.ru

Начальнику управления
территориального планирования и
механизмов реализации
департамента градостроительства
и архитектуры администрации
города Перми
Коротковой С.В.

17.11.2020 № 059-24-01-36/3-2509
059-22-01-20/3-4380 15.11.2020 г.
На № от

**Заключение о возможности
размещения объектов**

Уважаемая Светлана Витальевна!

Департамент дорог и благоустройства администрации города Перми считает возможным предоставление земельных участков с кадастровыми номерами:

59:01:5010005:258, расположенного по ул. Ореховой в Свердловском районе города Перми, для индивидуального жилищного строительства;

59:01:0000000:90122, расположенного по ул. Флотской в Свердловском районе города Перми, для индивидуального жилищного строительства;

59:01:0000000:90136, расположенного по ул. Флотской в Свердловском районе города Перми, для индивидуального жилищного строительства;

59:01:3911563:123, расположенного по ул. Омской в Мотовилихинском районе города Перми, для индивидуального жилищного строительства при следующих условиях.

Поверхностный водоотвод решить проектом без подтопления смежных территорий, в соответствии с действующими нормативно-правовыми актами и природоохранным законодательством.

Предусмотреть электроосвещение территории объекта.

Стоянку для временного хранения транспорта разместить в границах отведенного под строительство участка вне территории общего пользования.

Предусмотреть ликвидацию разрушений, а также повреждений существующего дорожного покрытия.

Предусмотреть присоединение к улично-дорожной сети в щебеночном покрытии.

Предусмотреть наружное освещение подъезда до территории земельного участка отведенного под застройку.


Согласовать в МКУ «Пермская дирекция дорожного движения» проект организации дорожного движения(ул.Пермская, 2а, тел. 212-47-51).

Получить от владельца автомобильной дороги согласие на размещение примыкающего подъезда к дороге.

С уважением,

первый заместитель начальника департамента

С.И. Красильников





**АДМИНИСТРАЦИЯ
ГОРОДА ПЕРМИ
ДЕПАРТАМЕНТ
ОБЩЕСТВЕННОЙ
БЕЗОПАСНОСТИ**

Сибирская ул., д. 10, Пермь, 614000
тел./факс (342) 212-31-25
e-mail: dob@gorodperm.ru
http://www.gorodperm.ru

И.о. заместителя начальника
департамента земельных
отношений администрации города
Перми
Бурыловой С.В.

08.09.2022 № 059-10-01-27/3-1360

На № 059-21-01-08/3-4187 от 07.09.2022

**О предоставлении информации
по ул. Флотской, з/у 29а**

Уважаемая Светлана Владимировна!

В ответ на запрос департамента земельных отношений администрации города Перми в отношении земельного участка, расположенного по ул. Флотской, з/у 29а в п. Новые Ляды города Перми, предоставляем следующую информацию.

Ближайшее подразделение пожарной охраны расположено по адресу: п. Новые Ляды, ул. Железнодорожная, 18 (ПЧ-53 ГКУ ПК «УГПС ПК»).

Объект общественной безопасности, отнесенный к объектам полиции (участковые пункты полиции) расположен по адресу: г. Пермь, ул. Весёлая, д. 2 (микрорайон Новые Ляды, Свердловский район). В настоящее время отсутствует потребность в обеспечении служебными помещениями участковых уполномоченных полиции в указанном микрорайоне, строительство (приобретение) в настоящее время не планируется.

Помещения для аварийно-спасательных формирований на указанной территории отсутствуют. В настоящее время потребность в обеспечении служебными помещениями для аварийно-спасательных формирований в указанном районе отсутствует.

На указанной территории имеются следующий источник противопожарного водоснабжения - пожарный гидрант, расположенный в районе дома № 1 по ул. Крестьянской, п. Новые Ляды – на расстоянии 150 метров.

В соответствии с информацией, предоставленной Министерством территориальной безопасности Пермского края, в особый период данный земельный участок в зону возможного химического заражения не попадает.

На указанной территории оконечные устройства системы оповещения населения города Перми отсутствуют, необходимо предусматривать размещение сиренно-речевых узлов системы оповещения согласно пунктам 6.38, 6.39 СП

165.1325800.2014 «Свод правил. Инженерно-технические мероприятия по гражданской обороне. Актуализированная редакция СНиП 2.01.51-90».

С уважением,
начальник департамента



А.М. Туров

Вотинова Екатерина Сергеевна
Фалюш Владимир Иванович
210-14-40
Катаева Ольга Федоровна
212-17-17 (доб. 740)



АДМИНИСТРАЦИЯ
ГОРОДА ПЕРМИ
ДЕПАРТАМЕНТ ЖИЛИЩНО-
КОММУНАЛЬНОГО
ХОЗЯЙСТВА

Ленина ул., д. 34, Пермь, 614000
тел./факс (342) 212-29-55
e-mail: communal@gorodperm.ru
http://www.gorodperm.ru

13.09.2022 № 059-04-17/3-633-ри

На № 059-22-01-08/3-4162 от 06.09.2022

О направлении информации из
Схем В и В

Заместителю начальника
департамента земельных
отношений администрации
города Перми
Санниковой Н.М.


Уважаемая Надежда Михайловна!

Рассмотрев Ваши письма, о предоставлении информации учтены ли мероприятия по строительству сетей водоснабжения и водоотведения в Схемах водоснабжения и водоотведения города Перми, утвержденных постановлением администрации города Перми от 28.12.2018 № 1085, на период до 2028 года (далее – Схемы) на территориях указанных в письмах, сообщаем следующее.

Земельный участок	Мероприятия, предусмотренные в Схемах
кадастровый номер 59:01:3512028:166 по ул. Сиреневая (площадь 741 кв.м) в Орджоникидзевском районе города Перми	Схемами не предусмотрено строительство сетей водоснабжения и водоотведения.
кадастровый номер 59:01:4716051:729 по ул. Промышленная (площадь 2563 кв.м) в Индустриальном районе города Перми	Схемами не предусмотрено строительство сетей водоснабжения и водоотведения.
кадастровый номер 59:01:4219136:126 по ул. Архиерейка, 9 (площадь 3981 кв.м) в Мотовилихинском районе города Перми	Схемами не предусмотрено строительство сетей водоснабжения и водоотведения.
кадастровый номер 59:01:4713931:144 по ул. 4-я Субботинская	Схемами предусмотрено строительство сетей водоснабжения и водоотведения в д. Субботино с 2024 года.

(площадь 684 кв.м) в Индустриальном районе города Перми	
кадастровый номер 59:01:1713092:605 по ул. Чистопольская (площадь 672 кв.м) в Кировском районе города Перми	Схемами не предусмотрено строительство сетей водоснабжения и водоотведения.
кадастровый номер 59:01:0000000:90122 по ул. Флотская, з/у 29а (площадь 1151 кв.м) в Свердловском районе города Перми	Схемами предусмотрено строительство сетей водоснабжения и водоотведения в пос. Новые Ляды с 2024 года.
по ул. Новоколхозная (площадь 678 кв.м) в Держинском районе города Перми	Схемами предусмотрено строительство сетей водоснабжения и водоотведения в мкр. Заостровка с 2024 года.
кадастровый номер 59:01:1713122:10 по ул. Парусная, 19 (площадь 2040 кв.м) в Кировском районе города Перми	Схемами не предусмотрено строительство сетей водоснабжения и водоотведения
кадастровый номер 59:01:0000000:89851 по ул. Лифанова, з/у 1766 (площадь 522 кв.м) в Мотовилихинском районе города Перми	Схемами предусмотрено строительство сетей водоснабжения в мкр. Костарево с 2024 года.
кадастровый номер 59:01:1810045:6 по ул. Ирбитская (площадь 1191 кв.м) в Кировском районе города Перми	Схемами не предусмотрено строительство сетей водоснабжения и водоотведения.
кадастровый номер 59:01:2410085:138 ул.. Верхнемостовая, з/у 3г (площадь 1191 кв.м) в Орджоникидзевском районе города Перми	Схемами предусмотрено строительство сетей водоснабжения и водоотведения в мкр. Верхняя Мостовая с 2024 года

С уважением,
первый заместитель
начальника департамента



О.Л. Белоусов



**ГОСУДАРСТВЕННАЯ ИНСПЕКЦИЯ
ПО ОХРАНЕ ОБЪЕКТОВ КУЛЬТУРНОГО
НАСЛЕДИЯ ПЕРМСКОГО КРАЯ**

Ул. 25 Октября, д. 18а, г. Пермь, 614000
Тел. (342) 212-05-29, факс (342) 212-05-88
E-mail: info@giokn.permkrai.ru
ОКПО 15529947, ОГРН 1175958018576
ИНН/КПП 5902043202/590201001

14.12.2020 № Исх55-01-17.2-553

059-22-01-20/2-1428 16.11.2020
На № _____ от _____

По возможности размещения
объектов на испрашиваемых
земельных участках в г. Пермь

Начальнику управления
территориального
планирования и механизмов
реализации департамента
градостроительства и
архитектуры администрации
города Перми
Коротковой С.В.

Уважаемая Светлана Витальевна!

Рассмотрев Ваш запрос, Государственная инспекция по охране объектов культурного наследия Пермского края сообщает следующее.

На момент обращения в границах земельных участков, испрашиваемых под индивидуальное жилищное строительство:

- с кадастровым номером 59:01:5010005:258, расположенного по ул. Ореховой в Свердловском районе города Перми;
- с кадастровым номером 59:01:0000000:90122, расположенного по ул. Флотской в Свердловском районе города Перми;
- с кадастровым номером 59:01:0000000:90136, расположенного по ул. Флотской в Свердловском районе города Перми;
- с кадастровым номером 59:01:3911563:123, расположенного по ул. Омской в Мотовилихинском районе города Перми,

объекты культурного наследия, включенные в единый государственный реестр, либо выявленные объекты культурного наследия, а также объекты, обладающие признаками объекта культурного наследия, отсутствуют. Участки расположены вне зон охраны и защитных зон объектов культурного наследия. В соответствии с федеральными законами ограничения для размещения капитальных объектов на испрашиваемых участках, по условиям охраны объектов культурного наследия, не имеются.

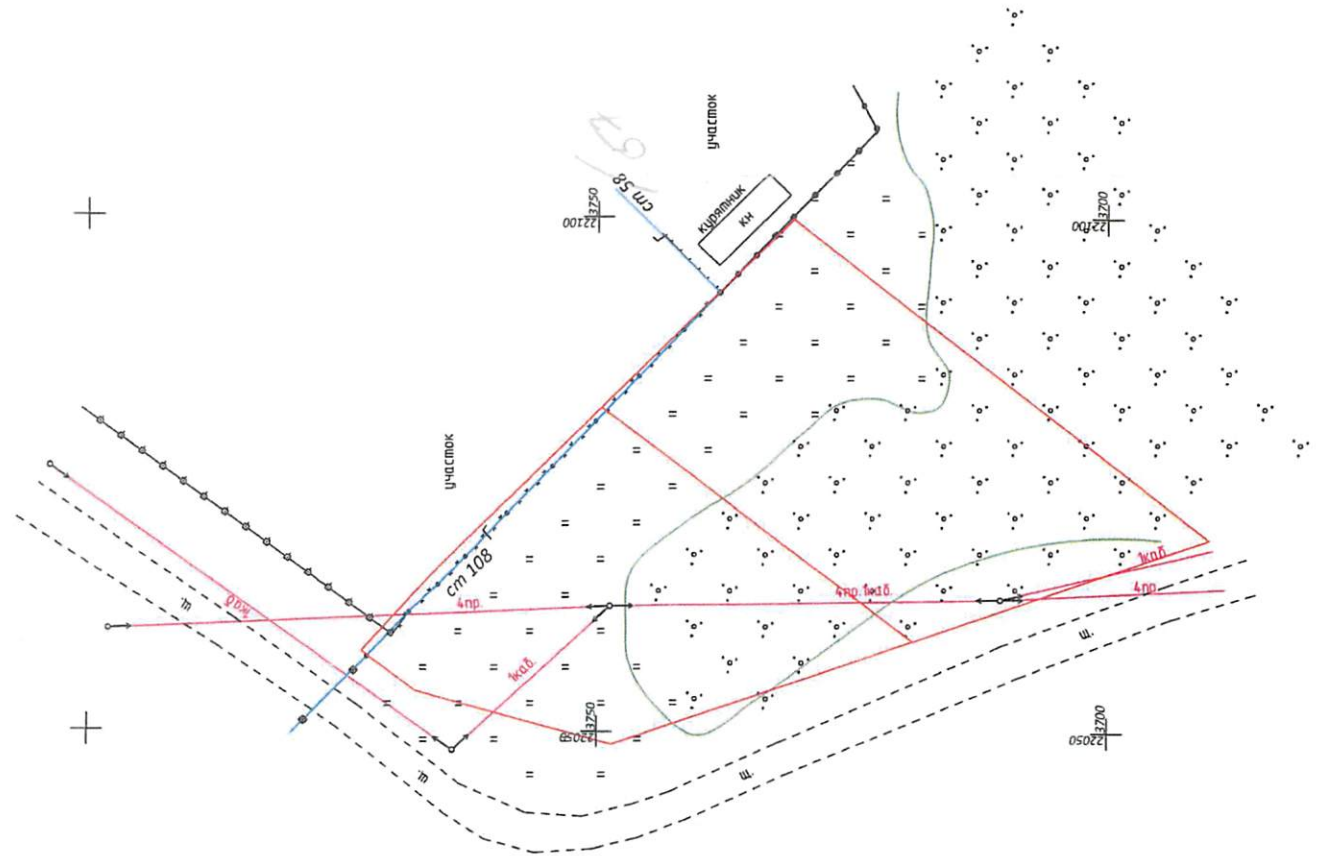
Заместитель начальника

Вильданов Родион Фаясович
212 50 96



Д.А. Изосимов





АО "Иркутский филиал
 "Иркутскгеоинформ"
 09.10.2028
 579

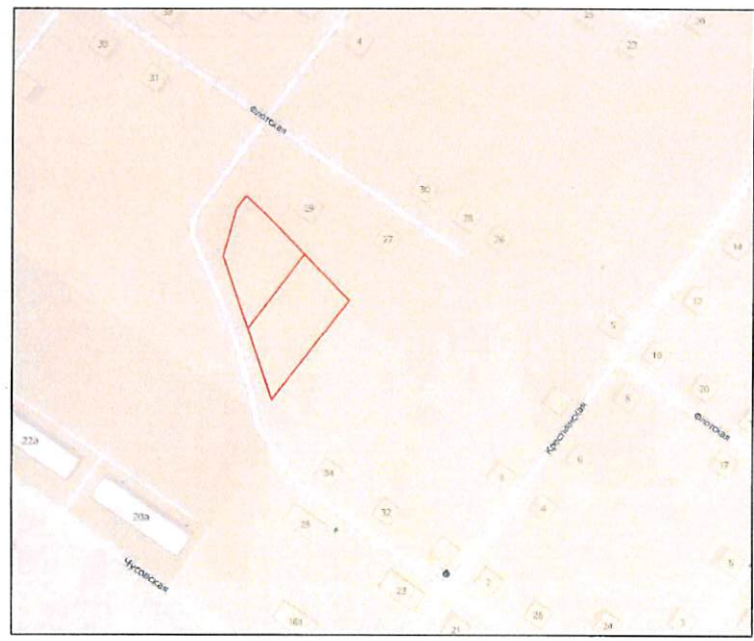
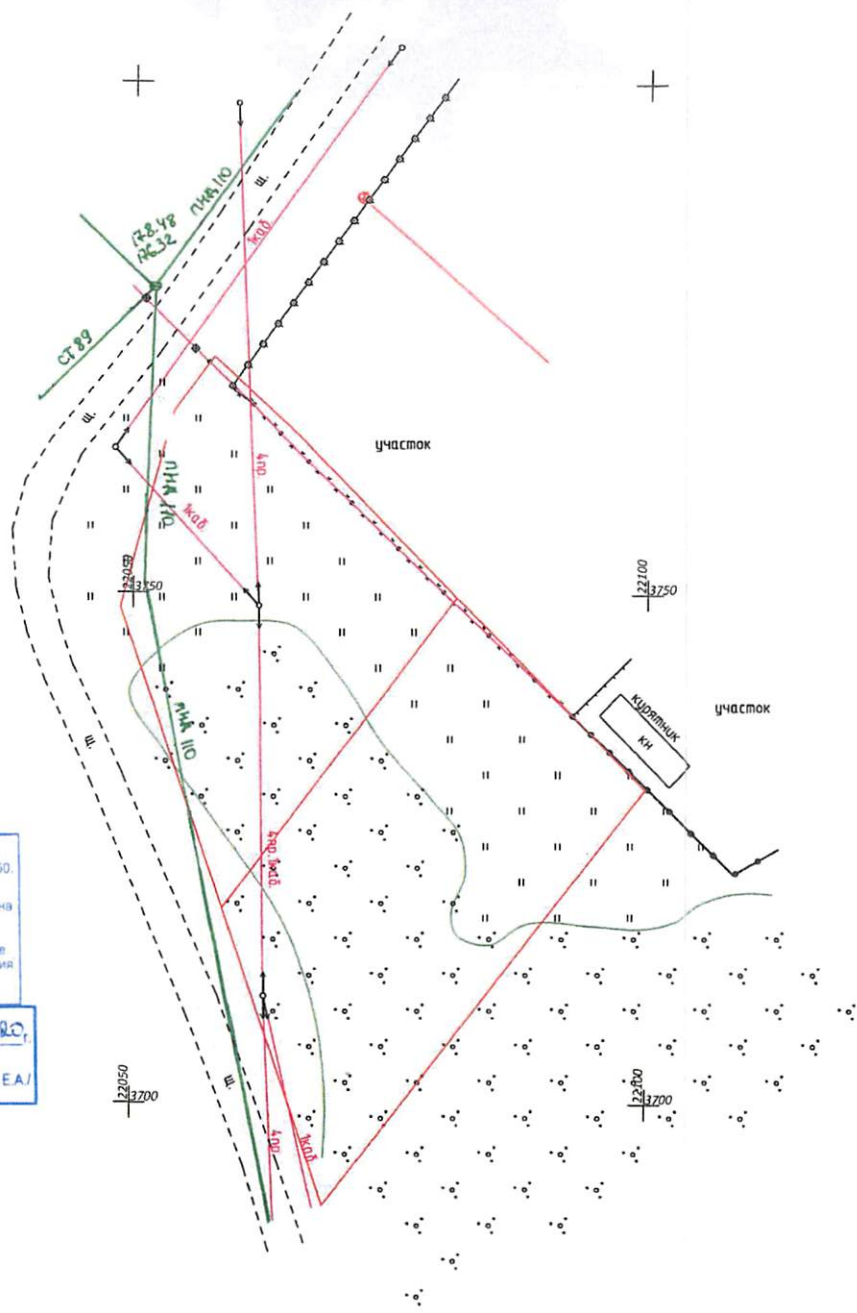
Сос. Г.А. Ореховского
 коллежа Сиб.ис.
 Проект на переустройство
 территории вл. № 80
 АД, ГПМ

Условные обозначения

граница земельного участка

Система координат: СК г. Пермь

Имя	Кол.ч/Лист	Док.	Подпись	Дата	Геодезическая схема земельного участка по адресу: г. Пермь Свердловской район, Н. Лыды, ул. Флотская	
Директор	Ермолина Е.С.			08.20	Геодезическая схема для межевания	
Геодезист	Костярев В.В.			08.20		
					Лист	Листов
					1	1
					МКУ	1
					ПЛАН М 1:500	"Институт территориального планирования"

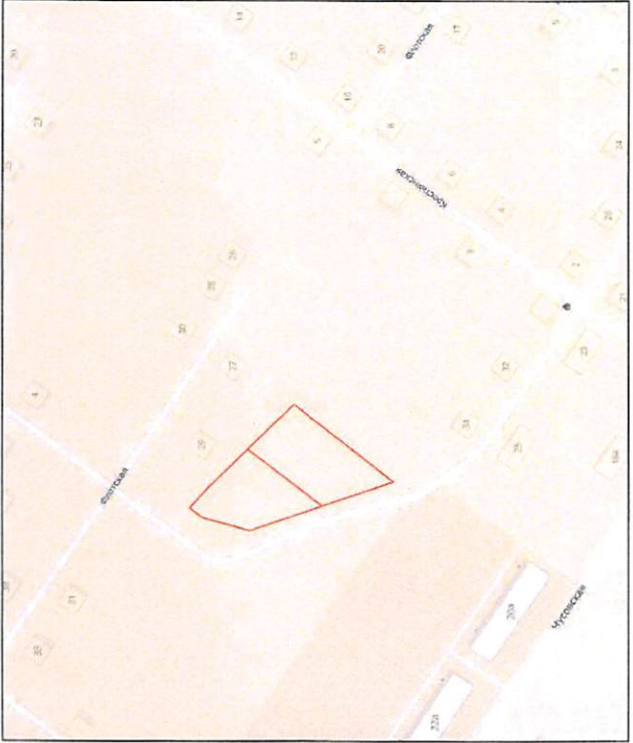
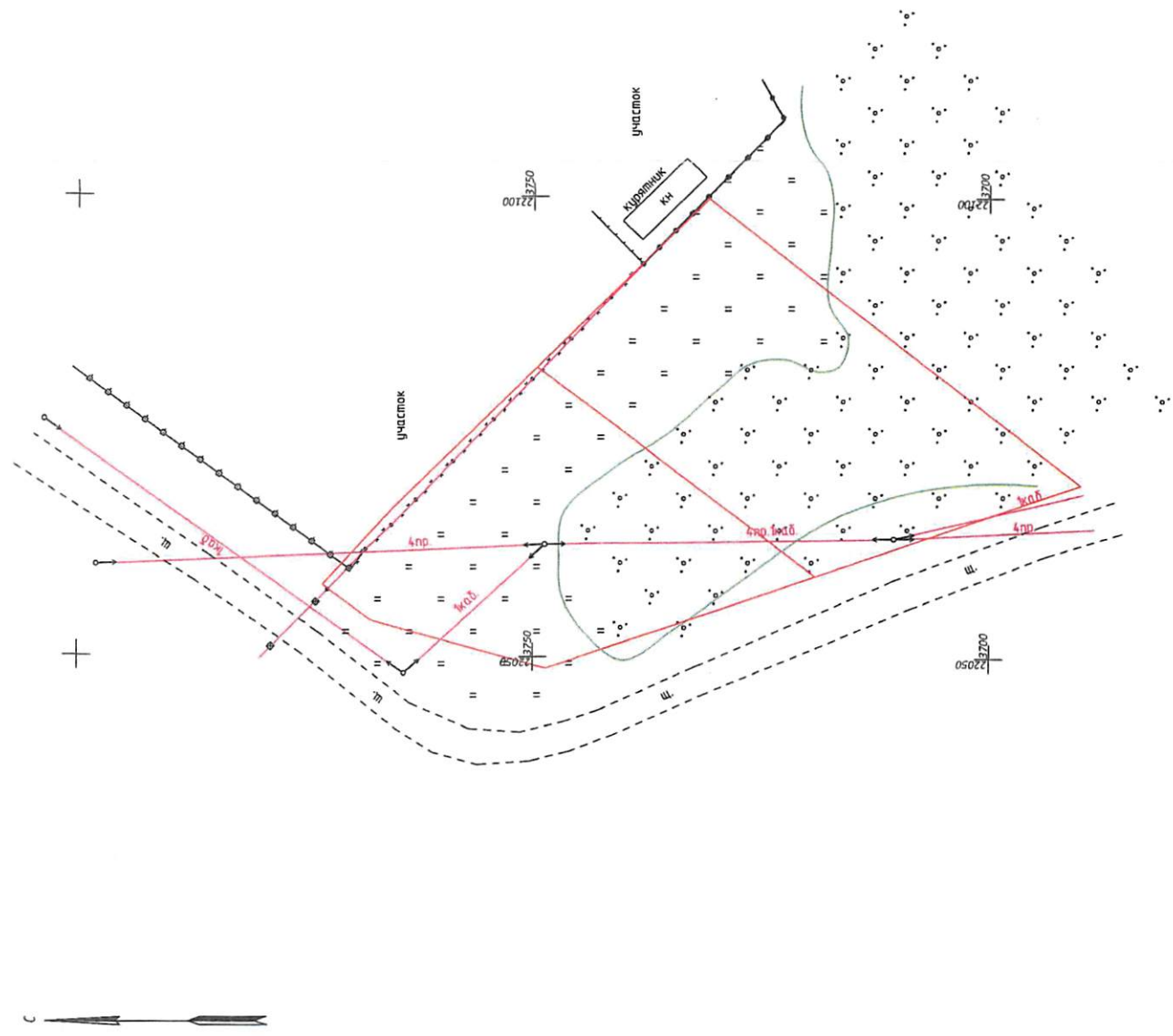


ООО «НОВОГОР-Прикамье»
 61406, г. Пермь, ул. Фрезеровщиков, 50.
 Топографическая основа уточнена.
 Данное согласование не дает права на
 производство земляных работ.
 При необходимости
 дополнительно согласовать наличие
 сетей водоснабжения и водоотведения
 с третьими лицами.
 Срок согласования 1 год.

№ 314 от 04.08.2020 г.
 Согласовал: *Е.А. Соколова* (Соколова Е.А.)

Условные обозначения
 — граница земельного участка
 + Система координат: СК г. Пермь

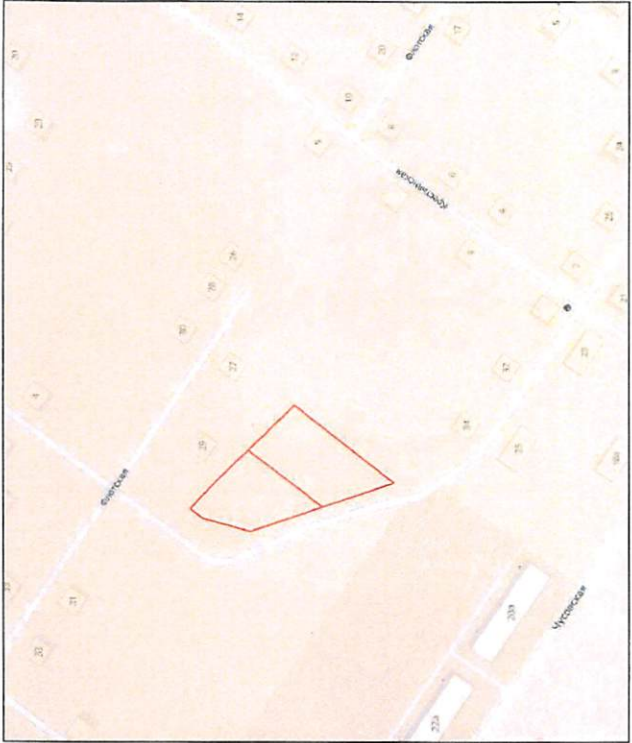
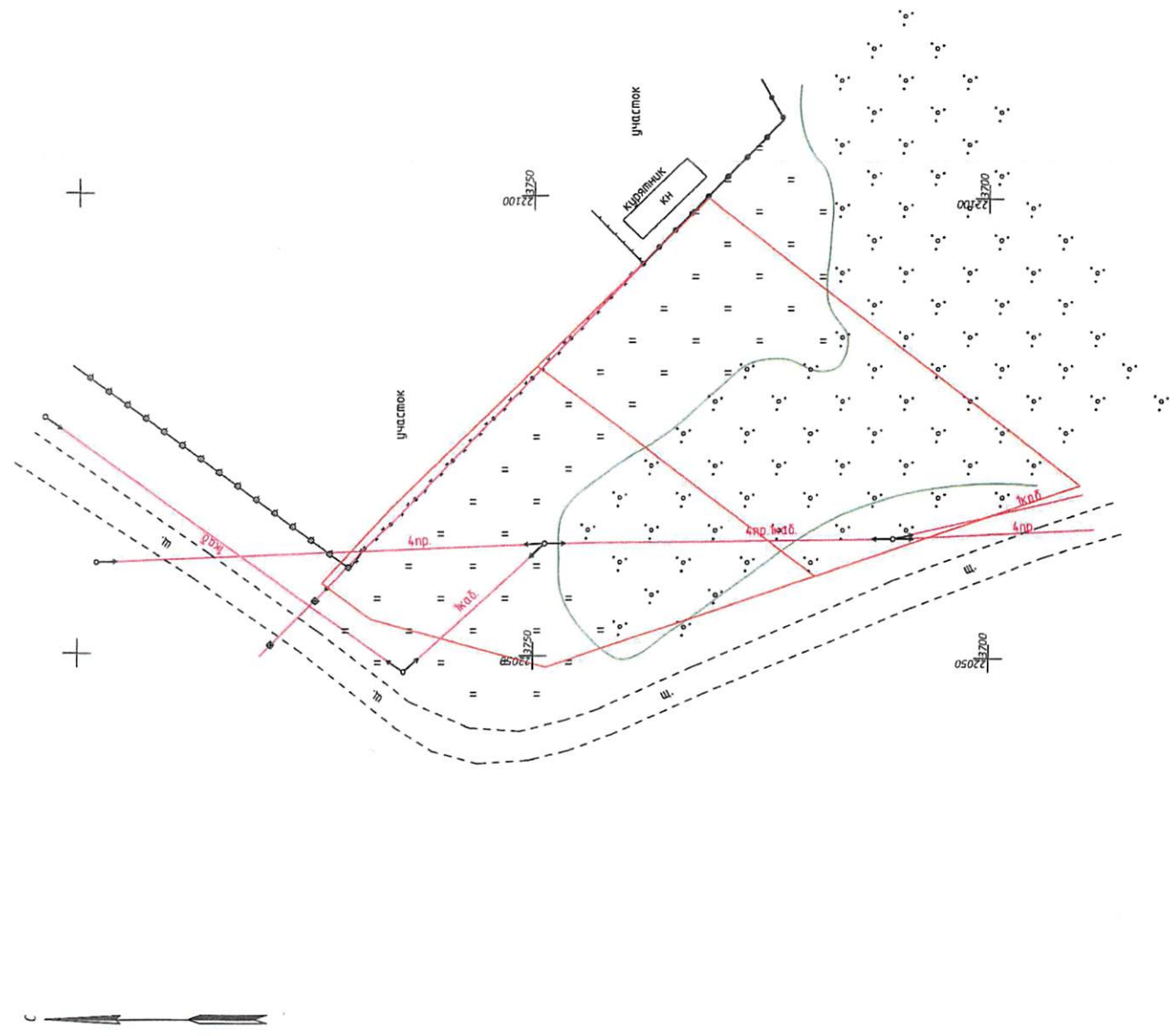
Изм.	Кол.уч.	Лист	Док.	Подпись	Дата	Геодезическая съемка земельного участка по адресу: г. Пермь Свердловский район, Н. Ляды, ул. Флотская		
						Геодезическая съемка для межевания		
						стадия	лист	листов
							1	1
Директор				Ермолина Е.С.	08.20	МНУ "Институт территориального планирования"		
Геодезист				Костарев Р.В.	08.20			
ПЛАН М 1:500								



Общество с ограниченной ответственностью
 "Пермская сетевая компания"
 614039, г. Пермь, ул. П.Осипенко, 41-а
 № 713 от 17.08.2010 г.
 Согласовано:
 Г.О.Ильин, И.И.Сидорова
 08.20.10

Условные обозначения
 — граница земельного участка
 + Система координат: СК г. Пермь

Масштаб	Конт. Уг.	Лист	Док.	Площадь	Дата	Геодезическая съемка земельного участка по адресу: г. Пермь Свердловский район, Н.Левый, ул. Фроловская	
						стадия	лист
						1	1
						Геодезическая съемка для межевания	
Директор	Кол. Уг.	Лист	Док.	Площадь	Дата	МКУ	
Евдокимов Е.С.					08.20	"Институт территориального планирования"	
Исполнитель					08.20	ПЛАН М 1:500	



ПАО «Роснефть»
 Инженерный филиал «Урал» Пермский филиал:
 Группа технического учета (Отдел клиентского сервиса)
СОГЛАСОВАНО
 № *24/15* от *01.08.2014*
 Выдан представителя ЦУТ в Пермь для начала работ
 по территории ул. Подлесный, д. 45
Светлана Алексеевна

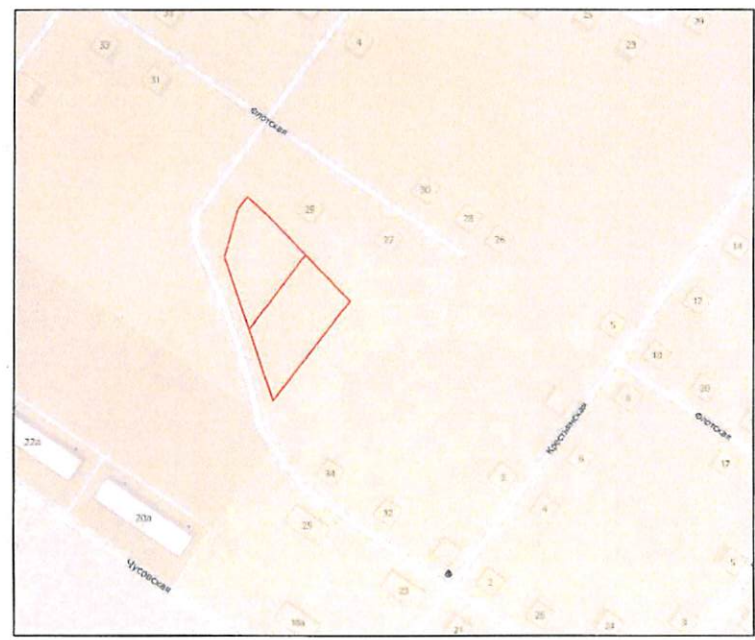
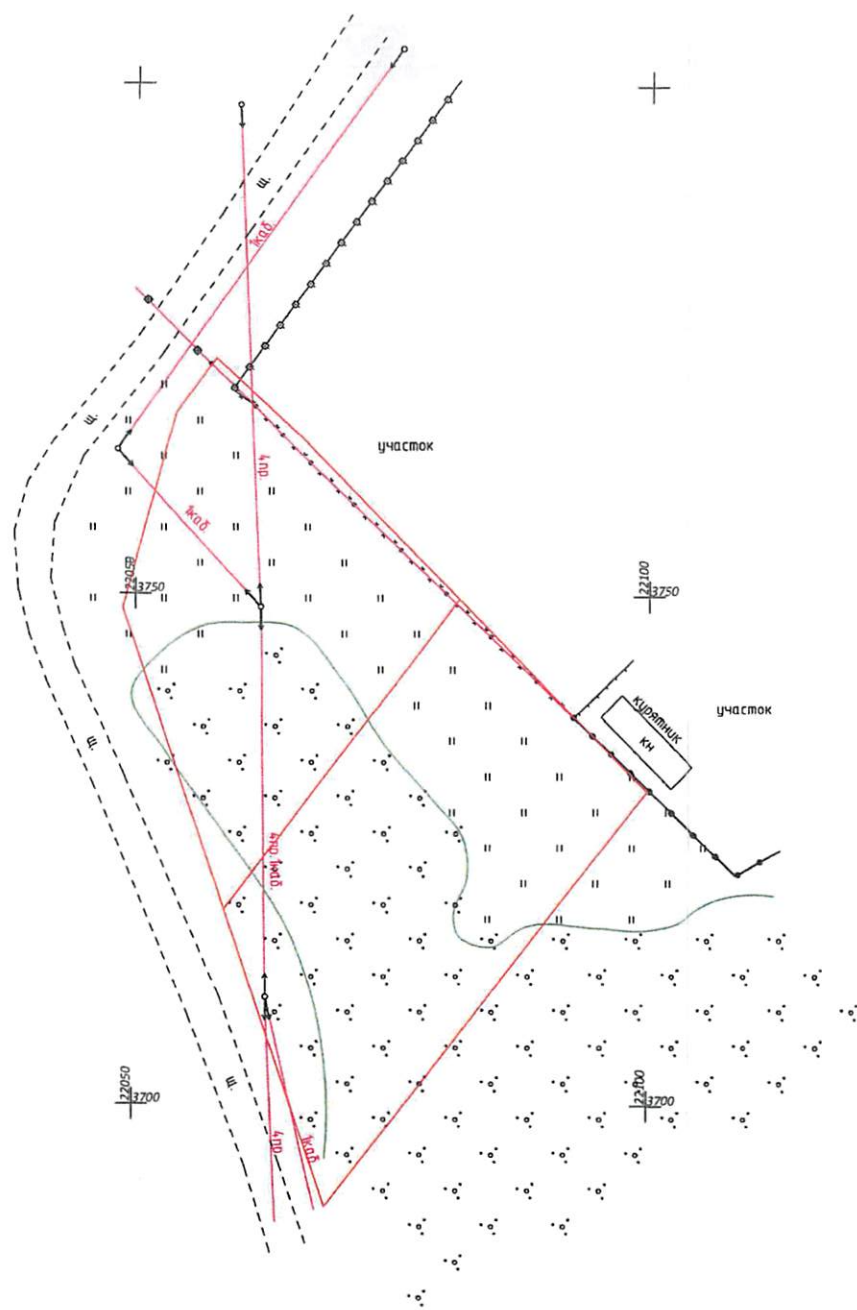
Условные обозначения

— граница земельного участка



Система координат: СК г. Пермь

Имя	Кол.	Лист	Док.	Подпись	Дата
Геодетическая съемка земельного участка по адресу: г. Пермь, Свердловский район, Н. Лыбы, ул. Флотская					
Геодетическая съемка для межевания					
Директор	Евдокимова Е.С.	08.20			
Инженер	Костяев Г.В.	08.20			
МКУ "Институт геодезического планирования"					
ПЛАН М 1:500					



МУП Наружного освещения г. Перми
 «ГОРСВЕТ» № 345
 СОГЛАСОВАНО
 05 августа 20 20
 Инженер *Евгений Копылов*
 совм. *Мониторинг*

Условные обозначения
 ————— граница земельного участка
 + Система координат: СК г. Пермь

Изм.	Коп.уч.	Лист	Док.	Подпись	Дата	Геодезическая съемка земельного участка по адресу: г. Пермь Свердловский район, Н. Ляды, ул. Флотская		
						Геодезическая съемка для межевания		
						стадия	лист	листов
							1	1
Директор	Ермолина Е.С.				08.20	МУУ		
Геодезист	Костарева Р.В.				08.20	"Институт территориального планирования"		
						ПЛАН М 1:500		

Филиал Федерального государственного бюджетного учреждения "Федеральная кадастровая палата Федеральной службы государственной регистрации, кадастра и картографии" по Пермскому краю
полное наименование органа регистрации прав

Выписка из Единого государственного реестра недвижимости об объекте недвижимости
Сведения о характеристиках объекта недвижимости

На основании запроса от 24.11.2022, поступившего на рассмотрение 24.11.2022, сообщаем, что согласно записям Единого государственного реестра недвижимости:

Раздел 1 Лист 1

Земельный участок
вид объекта недвижимости

Лист № 1 раздела 1	Всего листов раздела 1: 3	Всего разделов: 7	Всего листов выписки: 10
--------------------	---------------------------	-------------------	--------------------------

24.11.2022г. № КУВИ-001/2022-209123335	
Кадастровый номер:	59:01:0000000:90122
Номер кадастрового квартала:	59:01:0000000
Дата присвоения кадастрового номера:	30.10.2020

Ранее присвоенный государственный учетный номер:	данные отсутствуют
Адрес:	Российская Федерация, Пермский край, г.о. Пермский, г. Пермь, мкр. Новые Ляды, ул. Флотская, з/у 29а
Площадь:	1151 +/- 12
Кадастровая стоимость, руб.:	858114.59
Кадастровые номера расположенных в пределах земельного участка объектов недвижимости:	данные отсутствуют
Кадастровые номера объектов недвижимости, из которых образован объект недвижимости:	данные отсутствуют
Кадастровые номера образованных объектов недвижимости:	данные отсутствуют
Категория земель:	Земли населенных пунктов
Виды разрешенного использования:	для индивидуального жилищного строительства
Сведения о кадастровом инженере:	32459, образованием земельного участка из земель, находящихся в государственной или муниципальной собственности, расположенного по адресу: Российская Федерация, Пермский край, Пермский городской округ, город Пермь, Свердловский р-н, ул. Флотская
Сведения о лесах, водных объектах и об иных природных объектах, расположенных в пределах земельного участка:	данные отсутствуют
Сведения о том, что земельный участок полностью расположен в границах зоны с особыми условиями использования территории, территории объекта культурного наследия, публичного сервитута:	данные отсутствуют

полное наименование должности	подпись	инициалы, фамилия
-------------------------------	---------	-------------------

М.П.

Земельный участок			
вид объекта недвижимости			
Лист № 2 раздела 1	Всего листов раздела 1: 3	Всего разделов: 7	Всего листов выписки: 10
24.11.2022г. № КУВИ-001/2022-209123335			
Кадастровый номер:		59:01:0000000:90122	
Сведения о том, что земельный участок расположен в границах особой экономической зоны, территории опережающего социально-экономического развития, зоны территориального развития в Российской Федерации, игорной зоны:	данные отсутствуют		
Сведения о том, что земельный участок расположен в границах особо охраняемой природной территории, охотничьих угодий, лесничеств:	данные отсутствуют		
Сведения о результатах проведения государственного земельного надзора:	данные отсутствуют		
Сведения о расположении земельного участка в границах территории, в отношении которой утвержден проект межевания территории:	данные отсутствуют		
Условный номер земельного участка:	данные отсутствуют		
Сведения о принятии акта и (или) заключении договора, предусматривающих предоставление в соответствии с земельным законодательством исполнительным органом государственным органом власти или органом местного самоуправления, находящегося в государственной или муниципальной собственности земельного участка для строительства наемного дома социального использования или наемного дома коммерческого использования:	данные отсутствуют		
Сведения о том, что земельный участок или земельные участки образованы на основании решения об изъятии земельного участка и (или) расположенного на нем объекта недвижимости для государственных или муниципальных нужд:	данные отсутствуют		
Сведения о том, что земельный участок образован из земель или земельного участка, государственная собственность на которые не разграничена:	Земельный участок образован из земель или земельного участка, государственная собственность на которые не разграничена. В соответствии с Федеральным законом от 25 октября 2001 г. № 137-ФЗ "О введении в действие Земельного кодекса Российской Федерации" орган Администрация города Перми уполномочен на распоряжение таким земельным участком.		
Сведения о наличии земельного спора о местоположении границ земельных участков:	данные отсутствуют		
Статус записи об объекте недвижимости:	Сведения об объекте недвижимости имеют статус "актуальные"		
Особые отметки:	Сведения об ограничениях права на объект недвижимости, обременениях данного объекта, не зарегистрированных в реестре прав, ограничений прав и обременений недвижимого имущества: вид ограничения (обременения): ограничения прав на земельный участок, предусмотренные статьей 56		

полное наименование должности	подпись	инициалы, фамилия

М.П.

Земельный участок			
вид объекта недвижимости			
Лист № 3 раздела 1	Всего листов раздела 1: 3	Всего разделов: 7	Всего листов выписки: 10
24.11.2022г. № КУВИ-001/2022-209123335			
Кадастровый номер:		59:01:0000000:90122	
		<p>Земельного кодекса Российской Федерации; срок действия: с 30.10.2020; реквизиты документа-основания: постановление "О порядке установления охранных зон объектов электросетевого хозяйства и особых условий использования земельных участков, расположенных в границах таких зон" от 24.02.2009 № 160 выдан: Правительство Российской Федерации; решение о согласовании границ охранной зоны объекта электросетевого хозяйства от 19.07.2019 № 08/540 выдан: Федеральная служба по экологическому, технологическому и атомному надзору. Земельный участок подлежит снятию с государственного кадастрового учета по истечении пяти лет со дня его государственного кадастрового учета, если на него не будут зарегистрированы права. Сведения, необходимые для заполнения раздела: 2 - Сведения о зарегистрированных правах, отсутствуют.</p>	
Получатель выписки:		Департамент земельных отношений администрации города Перми	

полное наименование должности	подпись	инициалы, фамилия

М.П.

Выписка из Единого государственного реестра недвижимости об объекте недвижимости
Описание местоположения земельного участка

Земельный участок			
вид объекта недвижимости			
Лист № 1 раздела 3	Всего листов раздела 3: 1	Всего разделов: 7	Всего листов выписки: 10
24.11.2022г. № КУВИ-001/2022-209123335			
Кадастровый номер:		59:01:0000000:90122	

План (чертеж, схема) земельного участка



Масштаб 1:600	Условные обозначения:		
---------------	-----------------------	--	--

полное наименование должности	подпись	инициалы, фамилия

М.П.

Выписка из Единого государственного реестра недвижимости об объекте недвижимости

Описание местоположения земельного участка

Земельный участок			
вид объекта недвижимости			
Лист № 1 раздела 3.1	Всего листов раздела 3.1: 1	Всего разделов: 7	Всего листов выписки: 10
24.11.2022г. № КУВИ-001/2022-209123335			
Кадастровый номер:		59:01:0000000:90122	

Описание местоположения границ земельного участка							
№ п/п	Номер точки		Дирекционный угол	Горизонтальное проложение, м	Описание закрепления на местности	Кадастровые номера смежных участков	Сведения об адресах правообладателей смежных земельных участков
	начальная	конечная					
1	2	3	4	5	6	7	8
1	1.1.1	1.1.2	135°55.0`	16.8	данные отсутствуют	59:01:5110132:117	vdovina-ng@gorodperm.ru
2	1.1.2	1.1.3	135°7.7`	9.48	данные отсутствуют	данные отсутствуют	данные отсутствуют
3	1.1.3	1.1.4	218°13.1`	2.63	данные отсутствуют	данные отсутствуют	данные отсутствуют
4	1.1.4	1.1.5	217°33.8`	48.9	данные отсутствуют	59:01:0000000:91654, 59:01:5110159:107	данные отсутствуют
5	1.1.5	1.1.6	341°23.6`	30.75	данные отсутствуют	данные отсутствуют	данные отсутствуют
6	1.1.6	1.1.1	36°52.9`	38.11	данные отсутствуют	59:01:0000000:90136	данные отсутствуют

полное наименование должности	подпись	инициалы, фамилия

М.П.

Выписка из Единого государственного реестра недвижимости об объекте недвижимости

Описание местоположения земельного участка

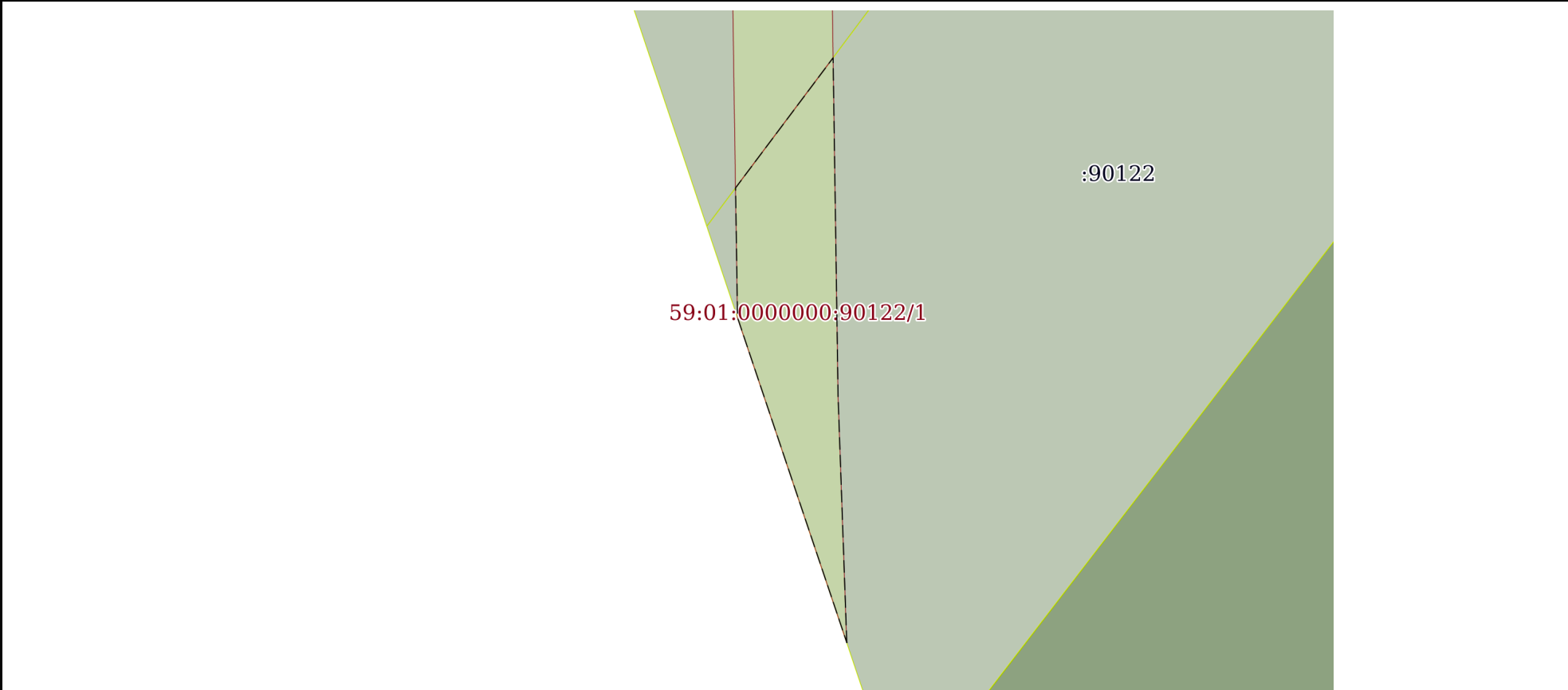
Земельный участок			
вид объекта недвижимости			
Лист № 1 раздела 3.2	Всего листов раздела 3.2: 1	Всего разделов: 7	Всего листов выписки: 10
24.11.2022г. № КУВИ-001/2022-209123335			
Кадастровый номер:		59:01:0000000:90122	

Сведения о характерных точках границы земельного участка				
Система координат МСК59				
Номер точки	Координаты, м		Описание закрепления на местности	Средняя квадратичная погрешность определения координат характерных точек границ земельного участка, м
	X	Y		
1	2	3	4	5
1	522080.86	2253541.25	Нет закрепления	0.1
2	522068.79	2253552.94	Нет закрепления	0.1
3	522062.07	2253559.63	Нет закрепления	0.1
4	522060	2253558	Нет закрепления	0.1
5	522021.24	2253528.19	Нет закрепления	0.1
6	522050.38	2253518.38	Нет закрепления	0.1
1	522080.86	2253541.25	Нет закрепления	0.1

полное наименование должности	подпись	инициалы, фамилия

М.П.

Выписка из Единого государственного реестра недвижимости об объекте недвижимости
Сведения о частях земельного участка

Земельный участок			
вид объекта недвижимости			
Лист № 1 раздела 4	Всего листов раздела 4: 1	Всего разделов: 7	Всего листов выписки: 10
24.11.2022г. № КУВИ-001/2022-209123335			
Кадастровый номер:		59:01:0000000:90122	
План (чертеж, схема) части земельного участка		Учетный номер части: 59:01:0000000:90122/1	
			
Масштаб 1:300	Условные обозначения:		

полное наименование должности	подпись	инициалы, фамилия

М.П.

Выписка из Единого государственного реестра недвижимости об объекте недвижимости

Сведения о частях земельного участка

Земельный участок			
вид объекта недвижимости			
Лист № 1 раздела 4.1	Всего листов раздела 4.1: 2	Всего разделов: 7	Всего листов выписки: 10
24.11.2022г. № КУВИ-001/2022-209123335			
Кадастровый номер:		59:01:0000000:90122	

Учетный номер части	Площадь, м2	Содержание ограничения в использовании или ограничения права на объект недвижимости или обременения объекта недвижимости
1	2	3
59:01:0000000:90122/1	90	<p>вид ограничения (обременения): ограничения прав на земельный участок, предусмотренные статьей 56 Земельного кодекса Российской Федерации; Срок действия: не установлен; реквизиты документа-основания: постановление "О порядке установления охранных зон объектов электросетевого хозяйства и особых условий использования земельных участков, расположенных в границах таких зон" от 24.02.2009 № 160 выдан: Правительство Российской Федерации; решение о согласовании границ охранной зоны объекта электросетевого хозяйства от 19.07.2019 № 08/540 выдан: Федеральная служба по экологическому, технологическому и атомному надзору; Содержание ограничения (обременения): Ограничение в использовании объектов недвижимости в границах охранной зоны с особыми условиями использования территории ВЛ 0,4 КВ ОТ ТП-2302,ВЛ 0,4 КВ ОТ ТП-2303,ВЛ 0,4 КВ ОТ ТП-2304,ВЛ 0,4 КВ ОТ ТП-2305,ВЛ 0,4 КВ ОТ ТП-3277,ВЛ 0,4 КВ ОТ ТП-3299,ВЛ 0,4 КВ ОТ ТП-2298, устанавливается в соответствии с Постановлением Правительства РФ от 24.02.2009 №160 «О порядке установления охранных зон объектов электросетевого хозяйства и особых условий использования земельных участков, расположенных в границах таких зон» 8. В охранных зонах запрещается осуществлять любые действия, которые могут нарушить безопасную работу объектов электросетевого хозяйства, в том числе привести к их повреждению или уничтожению, и (или) повлечь причинение вреда жизни, здоровью граждан и имуществу физических или юридических лиц, а также повлечь нанесение экологического ущерба и возникновение пожаров, в том числе: а) набрасывать на провода и опоры воздушных линий электропередачи посторонние предметы, а также подниматься на опоры воздушных линий электропередачи; б) размещать любые объекты и предметы (материалы) в пределах созданных в соответствии с требованиями нормативно-технических документов проходов и подъездов для доступа к объектам электросетевого хозяйства, а также проводить любые работы и возводить сооружения, которые могут препятствовать доступу к объектам электросетевого хозяйства, без создания необходимых для такого доступа проходов и подъездов; в) находиться в пределах огороженной территории и помещениях распределительных устройств и подстанций, открывать двери и люки распределительных устройств и подстанций, производить переключения и подключения в электрических сетях (указанное требование не распространяется на работников, занятых выполнением разрешенных в установленном порядке работ), разводить огонь в пределах охранных зон вводных и распределительных устройств; г) размещать свалки; д) производить работы ударными механизмами, сбрасывать тяжести массой свыше 5 тонн, производить сброс и слив едких и коррозионных веществ и горюче-смазочных материалов. 9. В охранных зонах, установленных</p>

полное наименование должности	подпись	инициалы, фамилия
-------------------------------	---------	-------------------

М.П.

Земельный участок			
вид объекта недвижимости			
Лист № 2 раздела 4.1	Всего листов раздела 4.1: 2	Всего разделов: 7	Всего листов выписки: 10
24.11.2022г. № КУВИ-001/2022-209123335			
Кадастровый номер:		59:01:0000000:90122	
	<p>для объектов электросетевого хозяйства напряжением свыше 1000 вольт, помимо действий, предусмотренных пунктом 8 настоящих Правил, запрещается: а) складировать или размещать хранилища любых, в том числе горюче-смазочных, материалов. б) размещать детские и спортивные площадки, стадионы, рынки, торговые точки, полевые станы, загоны для скота, гаражи и стоянки всех видов машин и механизмов, проводить любые мероприятия, связанные с большим скоплением людей, не занятых выполнением разрешенных в установленном порядке работ (в охранных зонах воздушных линий электропередачи в) использовать (запускать) любые летательные аппараты, в том числе воздушных змеев, спортивные модели летательных аппаратов (в охранных зонах воздушных линий электропередачи) д) осуществлять проход судов с поднятыми стрелами кранов и других механизмов (в охранных зонах воздушных линий электропередачи). 10. В пределах охранных зон без письменного решения о согласовании сетевых организаций юридическим и физическим лицам запрещаются: а) строительство, капитальный ремонт, реконструкция или снос зданий и сооружений; б) горные, взрывные, мелиоративные работы, в том числе связанные с временным затоплением земель; в) посадка и вырубка деревьев и кустарников; д) проход судов, у которых расстояние по вертикали от верхнего крайнего габарита с грузом или без груза до нижней точки провеса проводов переходов воздушных линий электропередачи через водоемы менее минимально допустимого расстояния, в том числе с учетом максимального уровня подъема воды при паводке; е) проезд машин и механизмов, имеющих общую высоту с грузом или без груза от поверхности дороги более 4,5 метра (в охранных зонах воздушных линий электропередачи); ж) земляные работы на глубине более 0,3 метра (на вспахиваемых землях на глубине более 0,45 метра), з) полив сельскохозяйственных культур в случае, если высота струи воды может составить свыше 3 метров (в охранных зонах воздушных линий электропередачи); и) полевые сельскохозяйственные работы с применением сельскохозяйственных машин и оборудования высотой более 4 метров (в охранных зонах воздушных линий электропередачи); Реестровый номер границы: 59:01-6.2456; Вид объекта реестра границ: Зона с особыми условиями использования территории; Вид зоны по документу: Охранная зона ВЛ 0,4 КВ ОТ ТП-2302, ВЛ 0,4 КВ ОТ ТП-2303, ВЛ 0,4 КВ ОТ ТП-2304, ВЛ 0,4 КВ ОТ ТП-2305, ВЛ 0,4 КВ ОТ ТП-3277, ВЛ 0,4 КВ ОТ ТП-3299, ВЛ 0,4 КВ ОТ ТП-2298; Тип зоны: Охранная зона инженерных коммуникаций</p>		

полное наименование должности	подпись	инициалы, фамилия

М.П.

Выписка из Единого государственного реестра недвижимости об объекте недвижимости

Сведения о частях земельного участка

Земельный участок			
вид объекта недвижимости			
Лист № 1 раздела 4.2	Всего листов раздела 4.2: 1	Всего разделов: 7	Всего листов выписки: 10
24.11.2022г. № КУВИ-001/2022-209123335			
Кадастровый номер:		59:01:0000000:90122	

Сведения о характерных точках границы части (частей) земельного участка				
Учетный номер части: 59:01:0000000:90122/1				
Система координат				
Номер точки	Координаты, м		Описание закрепления на местности	Средняя квадратичная погрешность определения координат характерных точек границ земельного участка, м
	X	Y		
1	2	3	4	5
1	522029.42	2253525.44	-	-
2	522045.78	2253519.93	-	-
3	522052.32	2253519.83	-	-
4	522058.87	2253524.75	-	-
5	522041.84	2253525	-	-
1	522029.42	2253525.44	-	-

полное наименование должности	подпись	инициалы, фамилия

М.П.

Градостроительный план земельного участка №

РФ - 59 - 2 - 03 - 0 - 00 - 2020 - 1489

Градостроительный план земельного участка подготовлен на основании
заявления №059-22-01-37/1 - 282 от 04.12.2020
Департамента градостроительства и архитектуры администрации г. Перми

(реквизиты заявления правообладателя земельного участка, иного лица в
случае, предусмотренном частью 1.1 статьи 57.3 Градостроительного кодекса
Российской Федерации, с указанием ф.и.о. заявителя - физического лица, либо
реквизиты заявления и наименование заявителя - юридического лица о выдаче
градостроительного плана земельного участка)

Местонахождение земельного участка

Пермский край

(субъект Российской Федерации)

г. Пермь, Свердловский район, мкр Новые Ляды, ул. Флотская, 29а

(муниципальный район или городской округ)

(поселение)

Описание границ земельного участка (образуемого земельного участка):

Обозначение (номер) характерной точки	Перечень координат характерных точек в системе координат, используемой для ведения Единого государственного реестра недвижимости	
	X	Y
1	522080,86	2253541,25
2	522068,79	2253552,94
3	522062,07	2253559,63
4	522060	2253558
5	522021,24	2253528,19
6	522050,38	2253518,38
1	522080,86	2253541,25

Кадастровый номер земельного участка (при наличии) или в случае, предусмотренном частью 1.1
статьи 57.3 Градостроительного кодекса Российской Федерации, условный номер образуемого
земельного участка на основании утвержденных проекта межевания территории и (или) схемы
расположения земельного участка или земельных участков на кадастровом плане территории

59:01:0000000:90122

Площадь земельного участка

1151 кв.м

Информация о расположенных в границах земельного участка объектах капитального
строительства

Объекты капитального строительства отсутствуют

Информация о границах зоны планируемого размещения объекта капитального строительства в
соответствии с утвержденным проектом планировки территории (при наличии)

Обозначение (номер) характерной точки	Перечень координат характерных точек в системе координат, используемой для ведения Единого государственного реестра недвижимости	
	X	Y
-	-	-

Реквизиты проекта планировки территории и (или) проекта межевания территории в случае, если земельный участок расположен в границах территории, в отношении которой утверждены проект планировки территории и (или) проект межевания территории

Постановление администрации города Перми №1178 от 22.12.2017

(указывается в случае, если земельный участок расположен в границах территории в отношении которой утверждены проект планировки территории и (или) проект межевания территории)

Градостроительный план подготовлен Норовой М.В., начальником департамента, департамент градостроительства и архитектуры администрации г. Перми



(при наличии)

(подпись)

(ф.и.о., должность уполномоченного лица, наименование органа)

М.В. Норова
(расшифровка подписи)

Дата выдачи

21.12.2020
(ДД.ММ.ГГ)

1. Чертеж(и) градостроительного плана земельного участка

Чертеж(и) градостроительного плана земельного участка разработан(ы) на топографической основе в масштабе _____, выполненной _____

(дата, наименование организации, подготовившей топографическую основу)

Чертеж(и) градостроительного плана земельного участка разработан(ы)

18.12.2020, Департамент градостроительства и архитектуры администрации г. Перми

(дата, наименование организации)

2. Информация о градостроительном регламенте либо требованиях к назначению, параметрам и размещению объекта капитального строительства на земельном участке, на который действие градостроительного регламента не распространяется или для которого градостроительный регламент не устанавливается

Земельный участок расположен в территориальной зоне: Ж-4. Установлен градостроительный регламент

2.1. Реквизиты акта органа государственной власти субъекта Российской Федерации, органа местного самоуправления, содержащего градостроительный регламент либо реквизиты акта федерального органа государственной власти, органа государственной власти субъекта Российской Федерации, органа местного самоуправления, иной организации, определяющего в соответствии с федеральными законами порядок использования земельного участка, на который действие градостроительного регламента не распространяется или для которого градостроительный регламент не устанавливается

Решение Пермской городской Думы от 26.06.2007 № 143 "Об утверждении Правил землепользования и застройки города Перми"

2.2. Информация о видах разрешенного использования земельного участка основные виды разрешенного использования земельного участка:

Ж-4 Зона индивидуальной жилой застройки городского типа

основные виды разрешенного использования земельного участка:

- для индивидуального жилищного строительства (2.1)
- блокированная жилая застройка (2.3)
- дошкольное, начальное и среднее общее образование (3.5.1)
- объекты наружного противопожарного водоснабжения (пожарные резервуары, водоемы, пирсы и прочие)
- оказание социальной помощи населению (3.2.2)
- оказание услуг связи (3.2.3)

условно разрешенные виды использования земельного участка:

- дома социального обслуживания (3.2.1)
- магазины (4.4)
- деловое управление (4.1)
- амбулаторно-поликлиническое обслуживание (3.4.1)
- объекты культурно-досуговой деятельности (3.6.1)
- спорт (5.1)
- спортивные площадки
- бытовое обслуживание (3.3)
- общественное питание (4.6)
- антенны сотовой, радиорелейной и спутниковой связи
- религиозное использование (3.7)
- коммунальное обслуживание (3.1)
- ремонт автомобилей (4.9.1.4)

вспомогательные виды использования земельного участка:

- зеленые насаждения

- хранение автотранспорта (2.7.1)
- объекты наружного противопожарного водоснабжения (пожарные резервуары, водоемы)

2.3. Предельные (минимальные и (или) максимальные) размеры земельного участка и предельные параметры разрешенного строительства, реконструкции объекта капитального строительства, установленные градостроительным регламентом для территориальной зоны, в которой расположен земельный участок:

1	2	3	4	5	6	7	8
Длина, м	Ширина, м	Площадь, м ² или га	Минимальные отступы от границ земельного участка в целях определения мест допустимого размещения зданий, строений, сооружений, за пределами которых запрещено строительство зданий, строений, сооружений	Предельное количество этажей и (или) предельная высота зданий, строений, сооружений	Максимальный процент застройки в границах земельного участка, определяемый как отношение суммарной площади земельного участка, которая может быть застроена, ко всей площади земельного участка	Требования к архитектурным решениям объектов капитального строительства, расположенным в границах территории исторического поселения федерального или регионального значения	Иные показатели
Без ограничений	Без ограничений	Минимальный размер земельного участка для площадок для выгула собак: 600 кв.м.; Максимальный размер земельного участка для всех видов разрешенного использования, за исключением участков, за исключением случаев, установленных настоящей статьей: 1000000 кв.м.; Минимальный размер земельного участка для всех видов разрешенного использования земельных участков, за исключением случаев, установленных настоящей статьей: 1 кв.м.; Максимальный размер земельного участка с видом разрешенного использования «для индивидуального жилищного строительства (2.1)»: 2000 кв.м.; Минимальный размер земельного участка с видом разрешенного использования «для индивидуального жилищного строительства (2.1)»: 450 кв.м.;	Минимальный отступ от границ земельного участка до места допустимого размещения зданий, строений (за исключением границ со стороны территории общего пользования, где отступ определяется с учетом красных линий и индустриального регулирования застройки), установленных проектом планировки территории, а также границ смежных земельных участков при блокированной жилой застройке): 3 м;	10,5 м;	в границах земельного участка, определяемый как отношение суммарной площади земельного участка, которая может быть застроена, ко всей площади разрешенного использования «для индивидуального жилищного строительства (2.1)»: 30 %; в границах земельного участка, определяемый как отношение суммарной площади земельного участка, которая может быть застроена, ко всей площади разрешенного использования «блокированная жилая застройка (2.3)»: 40 %; в границах земельного участка, определяемый как отношение суммарной площади земельного участка, которая может быть застроена, ко всей площади разрешенного участка для иных видов разрешенного использования: 40 %;	Без ограничений	Максимальный выступ за красную линию нависающих частей здания наземных уровней, выступающих из плоскости наружной стены фасада здания на высоте не менее 4,5 м над территорией общего пользования, составляет не более 1,2 м от красной линии. В случаях когда линия регулирования застройки отличается от красной линии, указанный выступ может быть произведен за линию регулирования застройки;

2.4. Требования к назначению, параметрам и размещению объекта капитального строительства на земельном участке, на который действие градостроительного регламента не распространяется или для которого градостроительный регламент не устанавливается (за исключением случая, предусмотренного пунктом 7.1 части 3 статьи 57.3 Градостроительного кодекса Российской Федерации):

Причины отнесения земельного участка к виду земельного участка, на который действие градостроительного регламента не распространяется или для которого градостроительный регламент не устанавливается	Реквизиты акта, регулирующего использование земельного участка	Требования к использованию земельного участка	Пределное количество этажей и (или) предельная высота зданий, строений, сооружений	Требования к параметрам объекта капитального строительства Максимальный процент застройки в границах земельного участка, определяемый как отношение суммарной площади земельного участка, которая может быть застроена, ко всей площади земельного участка	Иные требования к параметрам объекта капитального строительства	Требования к размещению объектов капитального строительства Минимальные отступы от границ земельного участка в целях определения мест допустимого размещения зданий, строений, сооружений за пределами которых запрещено строительство зданий, строений, сооружений	Иные требования к размещению объектов капитального строительства
1	2	3	4	5	6	7	8

2.5. Предельные параметры разрешенного строительства, реконструкции объекта капитального строительства, установленные положением об особо охраняемых природных территориях, в случае выдачи градостроительного плана земельного участка в отношении земельного участка, расположенного в границах особо охраняемой природной территории:

Причины отнесения земельного участка к виду земельного участка для которого градостроительный регламент не устанавливается	Реквизиты Положения об особо охраняемой природной территории	Реквизиты утвержденной документации по планировке территории	Зонирование особо охраняемой природной территории (да/нет)					Требования к размещению объектов капитального строительства		
			Функциональная зона	Виды разрешенного использования земельного участка		Требования к параметрам объекта капитального строительства				
				Основные виды разрешенного использования	Вспомогательные виды разрешенного использования	Предельное количество этажей и (или) предельная высота зданий, строений, сооружений	Максимальный процент застройки в границах земельного участка, определяемый как отношение суммарной площади земельного участка, которая может быть застроена, ко всей площади земельного участка		Иные требования к параметрам объекта капитального строительства	Иные требования к размещению объектов капитального строительства
1	2	3	4	5	6	7	8	9	10	11
-	-	-	-	-	-	-	-	-	-	-

3. Информация о расположенных в границах земельного участка объектах капитального строительства и объектах культурного наследия

3.1. Объекты капитального строительства

№ _____ Не имеется , _____ Не имеется
(согласно чертежу (ам) градостроительного плана) (назначение объекта капитального строительства, этажность, высотность, общая площадь, площадь застройки)
инвентаризационный или кадастровый номер _____

3.2. Объекты, включенные в единый государственный реестр объектов культурного наследия (памятников истории и культуры) народов Российской Федерации

№ _____ Информация отсутствует , _____ Информация отсутствует
(согласно чертежу (ам) градостроительного плана) (назначение объекта культурного наследия, этажность, высотность, общая площадь, площадь застройки)

(наименование органа государственной власти, принявшего решение о включении выявленного объекта культурного наследия в реестр, реквизиты этого решения)

регистрационный номер в реестре _____ от _____ (дата)

4. Информация о расчетных показателях минимально допустимого уровня обеспеченности территории объектами коммунальной, транспортной, социальной инфраструктуры и расчетных показателей максимально допустимого уровня территориальной доступности указанных объектов для населения в случае, если земельный участок расположен в границах территории, в отношении которой предусматривается осуществление деятельности по комплексному и устойчивому развитию территории:

Информация о расчетных показателях минимально допустимого уровня обеспеченности территории									
Объекты коммунальной инфраструктуры			Объекты транспортной инфраструктуры			Объекты социальной инфраструктуры			
Наименование вида объекта	Единица измерения	Расчетный показатель	Наименование вида объекта	Единица измерения	Расчетный показатель	Наименование вида объекта	Единица измерения	Расчетный показатель	Расчетный показатель
1	2	3	4	5	6	7	8	9	9
Информация о расчетных показателях максимально допустимого уровня территориальной доступности									
Наименование вида объекта	Единица измерения	Расчетный показатель	Наименование вида объекта	Единица измерения	Расчетный показатель	Наименование вида объекта	Единица измерения	Расчетный показатель	Расчетный показатель
1	2	3	4	5	6	7	8	9	9

5. Информация об ограничениях использования земельного участка, в том числе если земельный участок полностью или частично расположен в границах зон с особыми условиями использования территорий

Земельный участок частично расположен в границах зоны с особыми условиями использования территории: Охранная зона инженерных коммуникаций, Охранная зона ВЛ 0,4 кВ от ТП-2302, ВЛ 0,4 кВ от ТП-2303, ВЛ 0,4 кВ от ТП-2304, ВЛ 0,4 кВ от ТП-2305, ВЛ 0,4 кВ от ТП-3277, ВЛ 0,4 кВ от ТП-3299, ВЛ 0,4 кВ от ТП-2298, площадь земельного участка, покрываемая зоной с особыми условиями использования территории, составляет "89" м², 59.01.2.3593 - Проектирование и строительство вести в соответствии с Постановлением Правительства РФ от 24. 02. 2009 № 160 "О порядке установления охранных зон объектов электросетевого хозяйства и особых условий использования земельных участков, расположенных в границах таких зон"

6. Информация о границах зон с особыми условиями использования территорий, если земельный участок полностью или частично расположен в границах таких зон:

Наименование зоны с особыми условиями использования территории с указанием объекта, в отношении которого установлена такая зона	Перечень координат характерных точек в системе координат, используемой для ведения Единого государственного реестра недвижимости		
	Обозначение (номер) характерной точки	X	Y
1	2	3	4
Охранная зона ВЛ 0,4 кВ	1	522029,42	2253525,44
	2	522045,78	2253519,93
	3	522052,32	2253519,83
	4	522058,87	2253524,75
	5	522041,84	2253525
	1	522029,42	2253525,44

7. Информация о границах публичных сервитутов

Информация отсутствует

Обозначение (номер) характерной точки	Перечень координат характерных точек в системе координат, используемой для ведения Единого государственного реестра недвижимости	
	X	Y
-	-	-

8. Номер и (или) наименование элемента планировочной структуры, в границах которого расположен земельный участок

Зона размещения объектов капитального строительства

9. Информация о технических условиях подключения (технологического присоединения) объектов капитального строительства к сетям инженерно-технического обеспечения, определенных с учетом программ комплексного развития систем коммунальной инфраструктуры поселения, городского округа

Технические условия подключения объекта к сетям инженерно-технического обеспечения: в соответствии с действующими техническими условиями эксплуатирующих организаций.

Технические условия подключения объекта к сетям инженерно-технического обеспечения: в соответствии с действующими техническими условиями эксплуатирующих организаций.

ООО "НОВОГОР-Прикамье" от 24.11.2020 № 110-19831

В районе земельного участка, по ул.Флотская,29а в поселке Новые Ляды Свердловского района предполагаемое водопотребление - 1,0 м3/сут.

На настоящий момент, пропускная способность магистральных сетей водоснабжения и водоотведения поселка Новые Ляды, к которым возможно подключение частного жилого дома в соответствии установленными законодательством нормами, является недостаточной. Технические условия могут быть выданы только после обеспечения технической возможности водоснабжения и водоотведения с соблюдением нормативных требований. При проектировании могут быть применены альтернативные способы водоснабжения и водоотведения, без подключения к централизованным системам водопровода и канализации г.Перми.

10. Реквизиты нормативных правовых актов субъекта Российской Федерации, муниципальных правовых актов, устанавливающих требования к благоустройству территории

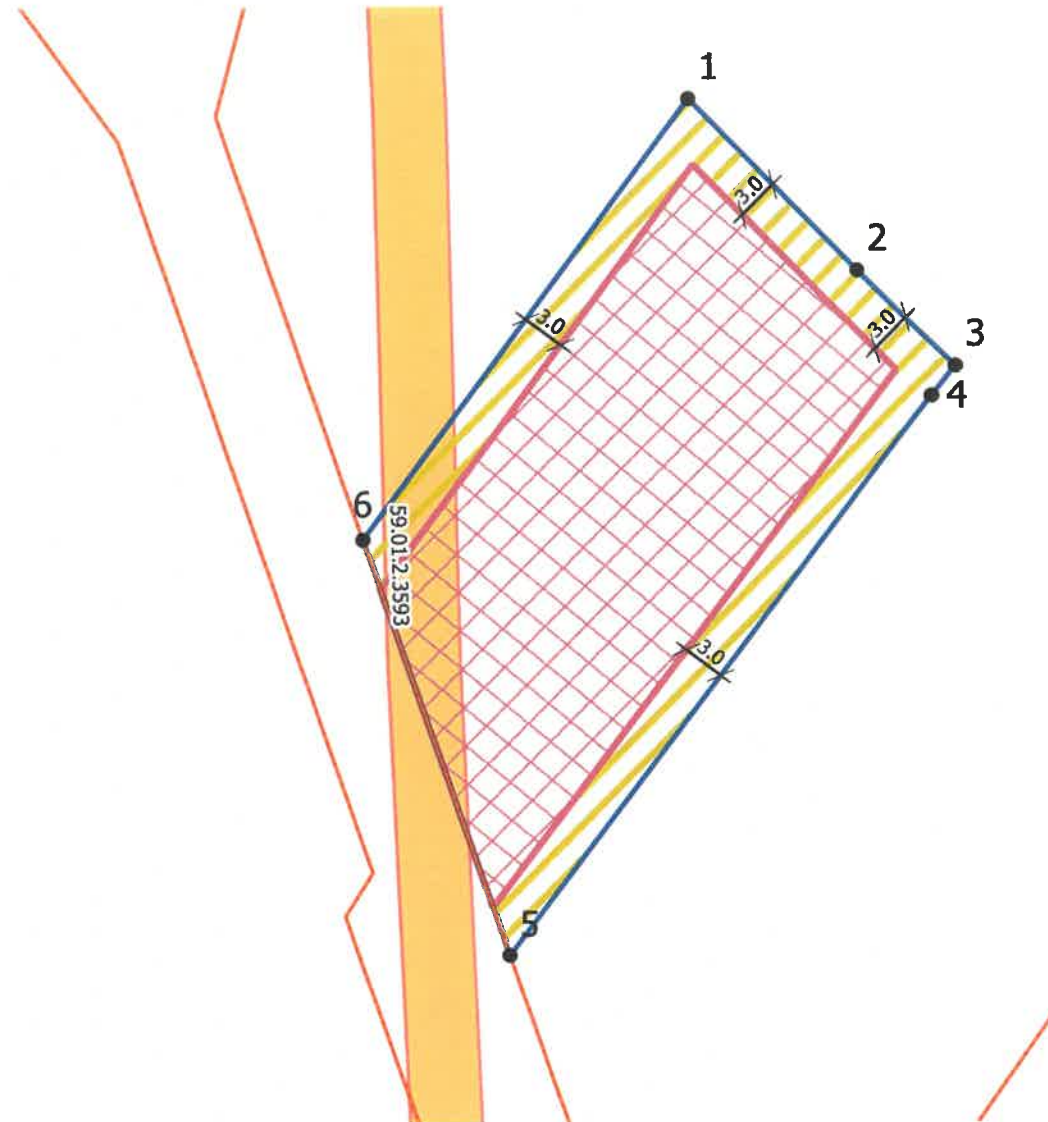
Решение Пермской городской Думы от 18.12.2018 № 265 "Об утверждении Правил благоустройства территории города Перми и о признании утратившими силу отдельных решений Пермской городской Думы"

11. Информация о красных линиях:

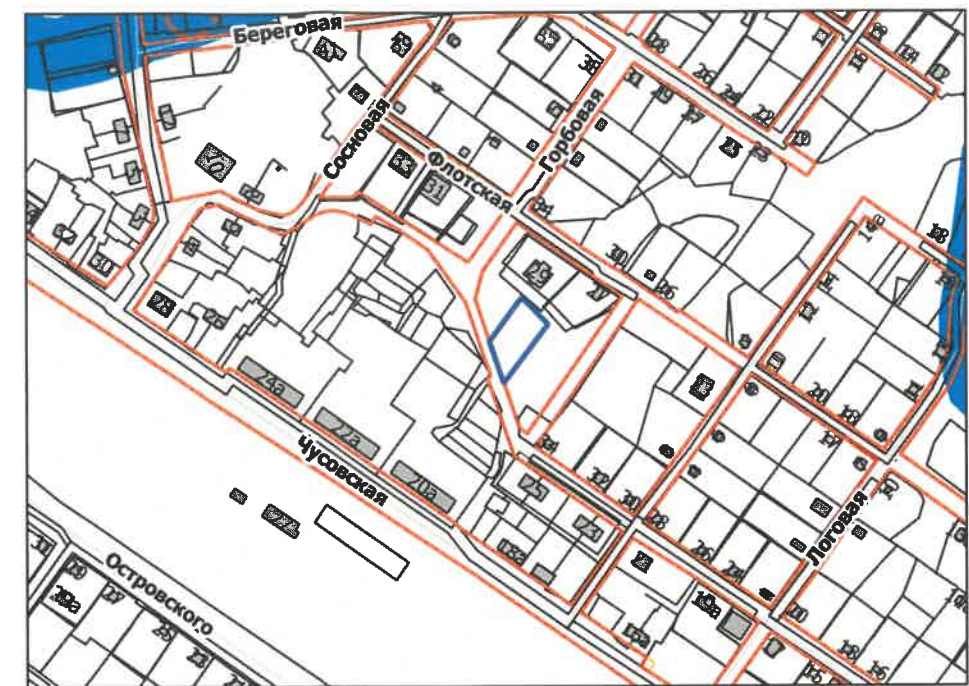
Обозначение (номер) характерной точки	Перечень координат характерных точек в системе координат, используемой для ведения Единого государственного реестра недвижимости	
	X	Y
1	522016,48	2253529,72
2	522056,1	2253516,38

Приложение (в случае, указанном в части 3.1 статьи 57.3 Градостроительного кодекса Российской Федерации)

Чертеж градостроительного плана земельного участка



Ситуационный план расположения земельного участка 1:5000



Условные обозначения

- Отступы от границ
- ① Номер объекта капитального строительства
- Объект капитального строительства
- Поворотные точки границы земельного участка
- Линии регулирования и застройки
- Красные линии действующие
- Граница земельного участка
- ⊠ Место допустимого размещения объекта капитального строительства
- ⊠ Место допустимого размещения ОКС при блокированной жилой застройке
- Охранные зоны инженерных коммуникаций

Handwritten signature in blue ink.

Изм.	Кол.уч.	Лист	№ док.	Подпись	Дата	Градостроительный план земельного участка г. Пермь, Свердловский район, мкр Новые Ляды, ул. Флотская, 29а			
						Градостроительный план земельного участка 59:01:0000000:90122 площадью 1151 кв. м.	Стадия	Лист	Листов
Начальник УИГОД			Булатов Ю.В.	<i>Handwritten signature</i>	12.20		ГП	1	1
Исполнитель			Терновская Н.Н.	<i>Handwritten signature</i>	12.20	Чертёж градостроительного плана М 1:500			
						Департамент градостроительства и архитектуры Администрации г.Перми			

**Департамент градостроительства и архитектуры
администрации города Перми**

**Справка из информационной системы по
градостроительным условиям участка,
расположенного в Свердловском районе г. Перми,
общей площадью 1151,50 кв.м**

Подписано: ДЕПАРТАМЕНТ
ГРАДОСТРОИТЕЛЬСТВА И АРХИТЕКТУРЫ
АДМИНИСТРАЦИИ ГОРОДА ПЕРМИ
Дата: 2022.11.30 11:57:31 +05:00
Причина: Выдача градостроительной справки

**Сведения из ИСОГД г. Перми
№537899
г. Пермь**

Сформирована 30.11.2022

г. Пермь

Градсправка №537899

Раздел III. Документы территориального планирования муниципальных образований

Функциональное зонирование

Код зоны	Наименование зоны	Утверждающий документ	Площадь пересечения, кв.м.
СТН-Ж10	Жилая зона: зона средне- и малоэтажной застройки "Н.Ляды-Комсомольская"	Решение Пермской городской Думы №205 от 17.12.2010 " Об утверждении Генерального плана города Перми"	1151,498

Раздел IV. Нормативы градостроительного проектирования

Постановление Правительства Пермского края от 17.08.2018 № 459-п "Об утверждении Региональных нормативов градостроительного проектирования "Предельные значения расчетных показателей минимально допустимого уровня обеспеченности дошкольными образовательными организациями и общеобразовательными организациями населения муниципальных образований Пермского края и предельные значения расчетных показателей максимально допустимого уровня территориальной доступности дошкольных образовательных организаций и общеобразовательных организаций для населения муниципальных образований Пермского края";

Приказ Министерства по управлению имуществом и градостроительной деятельности Пермского края от 30.12.2021 № 31-02-1-4-2250 "Об утверждении региональных нормативов градостроительного проектирования";

Приказ Министерства по управлению имуществом и градостроительной деятельности Пермского края от 25.02.2021 № 31-02-1-4-247 "Об утверждении региональных нормативов градостроительного проектирования "Планирование и застройка территорий садоводческих и огороднических товариществ в Пермском крае";

Приказ Министерства по управлению имуществом и градостроительной деятельности Пермского края от 25.02.2021 № 31-02-1-4-248 "Об утверждении региональных нормативов градостроительного проектирования "Обеспеченность населения Пермского края объектами пожарной охраны";

Приказ Министерства градостроительства и развития инфраструктуры Пермского края от 12.06.2009 № СЭД-35-07-04-38 "Об утверждении временного регионального норматива градостроительного проектирования "Планировка и застройка городских и сельских поселений Пермского края";

Приказ Министерства по управлению имуществом и градостроительной деятельности Пермского края от 18.03.2021 № 31-02-1-4-357 "Об утверждении региональных нормативов градостроительного проектирования "Расчетные показатели обеспеченности населения Пермского края специализированными образовательными объектами в части подготовки специалистов музыкального профиля";

Приказ Министерства по управлению имуществом и градостроительной деятельности Пермского края от 31.05.2021 № 31-02-1-4-817 "Об утверждении региональных нормативов градостроительного проектирования "Обеспеченность населения Пермского края объектами здравоохранения";

Решение Пермской городской Думы от 24.03.2015 № 60 "Об утверждении Местных нормативов градостроительного проектирования в городе Перми"

Раздел V. Градостроительное зонирование

Территориальные зоны

Код	Наименование	Утверждающий документ	Площадь пересечения, кв.м.
Ж-4	Зона индивидуальной жилой застройки городского типа	Решение Пермской городской Думы №143 от 26.06.2007 "Об утверждении правил землепользования и застройки города Перми"	1151,498

Подзоны ПЗЗ

Наименование	Документ	Параметры подзоны	Площадь пересечения	Примечание
--------------	----------	-------------------	---------------------	------------

Сведения в ИСОГД отсутствуют

Иные параметры ПЗЗ

Параметр	Значение параметра	Устанавливающий документ	Примечание
----------	--------------------	--------------------------	------------

Сведения в ИСОГД отсутствуют

Раздел VI. Правила благоустройства территории

Решение Пермской городской Думы от 15.12.2020 № 277 "Об утверждении Правил благоустройства территории города Перми"

Раздел VII. Планировка территории

Документация по планировке/межеванию территории.

Наименование проекта	Статус проекта	Документ утверждения	Земельные участки по проекту межевания	Сервитуты по проекту	Проезды/проходы по проекту	Зоны планируемого размещения ОКС
Проект межевания и проект планировки Проект планировки территории 5 и проект межевания территории 5 (в том числе в части СТН, часть Ж1, часть Ж13, часть И14, часть Г7, Г6, часть Ж8, часть Ж9, часть И8, И15, И16, И25, Д1, Д6, И9, И1, И5, И6, И22, И23, Ж10, часть Ж3, И19, И20) в Дзержинском, Индустриальном, Свердловском, Мотовилихинском, Орджоникидзевском районах города Перми - Фрагмент б. Новые Ляды	Утвержден по результатам общественных обсуждений/ публичных слушаний	Постановление администрации города Перми №1178 от 22.12.2017	№166; Статус: Сформирован в рамках проекта межевания; Площадь: 1984,83;			

Разработка документации о планировке территорий

Документ	Разработчик	Примечание
----------	-------------	------------

Сведения в ИСОГД отсутствуют

Сервитуты

Реестровый (учетный) номер ЕГРН	Вид сервитута	Устанавливающий документ	Цель установления
---------------------------------	---------------	--------------------------	-------------------

Сведения в ИСОГД отсутствуют

Раздел X. Зоны с особыми условиями использования территории

Санитарно-защитные зоны

Предприятие	Устанавливающий документ	Площадь пересечения, кв.м.	Примечание
-------------	--------------------------	----------------------------	------------

Сведения в ИСОГД отсутствуют

Зоны с особым условием использования территорий

Наименование	Документ	Сведения ЕГРН	Реестровый (учетный) номер ЕГРН	Дата внесения в ЕГРН	Площадь пересечения	Примечание
Охранная зона ВЛ 0,4 кВ от ТП-2302, ВЛ 0,4 кВ от ТП-2303, ВЛ 0,4 кВ от ТП-2304, ВЛ 0,4 кВ от ТП-2305, ВЛ 0,4 кВ от ТП-3277, ВЛ 0,4 кВ от ТП-3299, ВЛ 0,4 кВ от ТП-2298	Постановление Правительства РФ от 24.02.2009 № 160 "О порядке установления охранных зон объектов электросетевого хозяйства и особых условий использования земельных участков, расположенных в границах таких зон"		59.01.2.3593		89,698	

Зоны ограничений застройки

Источник	Ограничение застройки	Величина зоны	Документ	Площадь пересечения, кв.м.	Примечание
----------	-----------------------	---------------	----------	----------------------------	------------

Сведения в ИСОГД отсутствуют

Зоны санитарной охраны

Наименование (пояс)	Величина зоны	Документ утверждения	Площадь пересечения	Примечание
---------------------	---------------	----------------------	---------------------	------------

Сведения в ИСОГД отсутствуют

Прочие зоны ограничений

Тип зоны	Описание	Документ	Площадь пересечения, кв.м.
----------	----------	----------	----------------------------

Сведения в ИСОГД отсутствуют

Культурное наследие

Охранные зоны ОКН

Код	Наименование	Устанавливающий документ	Площадь пересечения, кв.м.
-----	--------------	--------------------------	----------------------------

Сведения в ИСОГД отсутствуют

Объекты культурного наследия

Вид памятника	Наименование ОКН	Площадь пересечения, кв.м.
---------------	------------------	----------------------------

Сведения в ИСОГД отсутствуют

Территории ОКН

Тип	Шифр зоны	ОКН	Адрес (местоположение)	Документ	Площадь пересечения, кв.м.	Примечание
-----	-----------	-----	------------------------	----------	----------------------------	------------

Сведения в ИСОГД отсутствуют

Описание охранных зон объектов культурного наследия

Сведения в ИСОГД отсутствуют

Раздел XII. Резервирование земель и изъятие земельных участков

Сведения о резервировании земель

Кад. № участка	Цель резервирования	Площадь участка, кв.м	Площадь резервирования, кв. м	Документ утверждения	Примечание
----------------	---------------------	-----------------------	-------------------------------	----------------------	------------

Сведения в ИСОГД отсутствуют

Сведения об изъятии земель

Кад. № участка	Цель изъятия	Площадь участка, кв.м	Площадь изъятия, кв. м	Документ утверждения	Примечание
----------------	--------------	-----------------------	------------------------	----------------------	------------

Сведения в ИСОГД отсутствуют

Раздел XIII: Дела о застроенных или подлежащих застройке земельных участках

Адресная справка

Адрес объекта недвижимости	Статус адреса	Документы установления адреса
Земельный участок по адресу г Пермь, мкр Новые Ляды, мкр Новые Ляды, ул Флотская, 29а	Постоянный	№059-22-01-03-949 от 19.06.2019

Развитие застроенных территорий, комплексное освоение территорий

Документ	Номер документа	Дата документа	Тип территории	Примечание
----------	-----------------	----------------	----------------	------------

Сведения в ИСОГД отсутствуют

Сведения о земельных участках

Кадастровый номер	Условный кадастровый номер ДЗО	Кадастр. Площадь ЗУ, кв.м	Вид собственности	Правообладатели	Правоустанавливающие документы	Правоудостоверяющие документы
-------------------	--------------------------------	---------------------------	-------------------	-----------------	--------------------------------	-------------------------------

Сведения в ИСОГД отсутствуют

Сведения о земельных участках с условно разрешенным видом использования

Кадастровый номер	Площадь ЗУ, кв.м.	Местоположение (адрес)	Заявители	Запрашиваемый УРВИ	Документ о предоставлении
-------------------	-------------------	------------------------	-----------	--------------------	---------------------------

Сведения в ИСОГД отсутствуют

Сведения о земельных участках с отклонением от предельных параметров разрешенного строительства

Кадастровый номер	Площадь ЗУ, кв.м.	Местоположение (адрес)	Заявители	Запрашиваемое отклонение от параметра	Документ о предоставлении
-------------------	-------------------	------------------------	-----------	---------------------------------------	---------------------------

Сведения в ИСОГД отсутствуют

Сведения о земельных участках формируемых на торги

Год	Документ	Примечание
2022	Распоряжение ДГА № 059-22-01-03-2 от 26.01.2022	

Разрешения на строительство и реконструкцию

Адрес	Разрешение	Вид разрешения	Основной тип объекта строительства	Кому выдано разрешение	Общие показатели
-------	------------	----------------	------------------------------------	------------------------	------------------

Сведения в ИСОГД отсутствуют

Разрешения на ввод в эксплуатацию

Адрес	Разрешение на ввод	Вид разрешения	Тип объекта	Кому выдано разрешение	Разрешение на строительство
-------	--------------------	----------------	-------------	------------------------	-----------------------------

Сведения в ИСОГД отсутствуют

ГПЗУ

ГПЗУ	Статус	Документ утверждения/ Документ отмены	Землепользователи	Назначение по ГПЗУ	Площадь по ГПЗУ	Параметры строительства
РФ592030002020-1489 от 21.12.2020 по адресу мкр Новые Ляды, ул Флотская, 29а	Действующий	от 21.12.2020	Департамент градостроительства и архитектуры администрации г. Перми		1151	Предел. кол-во этажей: определяется проектом Предельная высота зданий: 10,5 Макс. % застройки: определяется проектом
RU903030000000000000160233 от 06.04.2016 по адресу мкр Новые Ляды, ул Флотская, 29а	Отмененный	№-	Департамент градостроительства и архитектуры администрации г. Перми	Индивидуальное жилищное строительство	1953	Предел. кол-во этажей: - Предельная высота зданий: 10,5 Макс. % застройки: 30

Сведения о договорах по земельным участкам

Кадастровый номер	Адрес	Площадь ЗУ, кв.м	Договор	Цель использования ЗУ	Контрагенты	Срок действия	Дата архивации	Состояние на 29.11.2022
-------------------	-------	------------------	---------	-----------------------	-------------	---------------	----------------	-------------------------

Сведения в ИСОГД отсутствуют

Раздел XV. Особо охраняемые природные территории

Особо охраняемые природные территории

Наименование	Документы	Площадь пересечения, кв.м.
--------------	-----------	----------------------------

Сведения в ИСОГД отсутствуют

Раздел XVI. Лесничества

Лесничества

Описание	Документ	Площадь пересечения, кв.м.
----------	----------	----------------------------

Сведения в ИСОГД отсутствуют

Территориальные зоны ПЗЗ

Ж-4 Зона индивидуальной жилой застройки городского типа
Основные виды использования
для индивидуального жилищного строительства (2.1) блокированная жилая застройка (2.3) дошкольное, начальное и среднее общее образование (3.5.1) объекты наружного противопожарного водоснабжения (пожарные резервуары, водоемы, пирсы и прочие) оказание социальной помощи населению (3.2.2)
Вспомогательные виды использования
зеленые насаждения хранение автотранспорта (2.7.1) объекты наружного противопожарного водоснабжения (пожарные резервуары, водоемы)
Условно разрешенные виды использования
дома социального обслуживания (3.2.1) магазины (4.4) деловое управление (4.1) амбулаторно-поликлиническое обслуживание (3.4.1) объекты культурно-досуговой деятельности (3.6.1) спорт (5.1) спортивные площадки бытовое обслуживание (3.3) общественное питание (4.6) антенны сотовой, радиорелейной и спутниковой связи религиозное использование (3.7) коммунальное обслуживание (3.1) ремонт автомобилей (4.9.1.4) оказание услуг связи (3.2.3) обеспечение внутреннего правопорядка (8.3)

Предельные параметры разрешенного использования земельных участков и объектов капитального строительства

№	Наименование	Значение	Примечание
Ж-4 Зона индивидуальной жилой застройки городского типа			
1	Максимальный выступ за красную линию нависающих частей здания наземных уровней, выступающих из плоскости наружной стены фасада здания на высоте не менее 4,5 м над территорией общего пользования, составляет не более 1,2 м от красной линии. В случаях когда линия регулирования застройки отличается от красной линии, указанный выступ может быть произведен за линию регулирования застройки		
2	Максимальный процент застройки в границах земельного участка, определяемый как отношение суммарной площади земельного участка, которая может быть застроена, ко всей площади земельного участка для иных видов разрешенного использования	40 %	

Предельные параметры разрешенного использования земельных участков и объектов капитального строительства

№	Наименование	Значение	Примечание
3	Максимальный процент застройки в границах земельного участка, определяемый как отношение суммарной площади земельного участка, которая может быть застроена, ко всей площади земельного участка: с видом разрешенного использования «блокированная жилая застройка (2.3)»	40 %	
4	Максимальный процент застройки в границах земельного участка, определяемый как отношение суммарной площади земельного участка, которая может быть застроена, ко всей площади земельного участка с видом разрешенного использования «для индивидуального жилищного строительства (2.1)»	30 %	
5	Максимальный размер земельного участка для всех видов разрешенного использования земельных участков, за исключением случаев, установленных настоящей статьей	10000000 кв.м	
6	Максимальный размер земельного участка с видом разрешенного использования «для индивидуального жилищного строительства (2.1)»	2000 кв.м	
7	Минимальный отступ от границ земельного участка до места допустимого размещения зданий, строений (за исключением границ со стороны территории общего пользования, где отступ определяется с учетом красных линий и линий регулирования застройки, установленных проектом планировки территории, а также границ смежных земельных участков при блокированной жилой застройке)	3 м;	
8	Минимальный размер земельного участка для всех видов разрешенного использования земельных участков, за исключением случаев, установленных настоящей статьей	1 кв.м;	
9	Минимальный размер земельного участка для площадок для выгула собак	600 кв.м;	
10	Минимальный размер земельного участка с видом разрешенного использования «для индивидуального жилищного строительства (2.1)»	450 кв.м;	
11	Предельная высота зданий, строений	10,5 м	

Охранные зоны объектов культурного наследия

Сведения в ИСОГД отсутствуют

Описание Функциональных зон

Индексы и наименование функциональных зон	Описание назначения функциональных зон, в том числе описание ограничений и запретов, которые следует учитывать при подготовке предложений в отношении градостроительных регламентов
СТН-Ж - Жилая зона: зона средне- и малоэтажной застройки	<p>Формирование СТН-Ж (зоны средне- и малоэтажной застройки) должно направляться следующими целевыми установками - созданием правовых, административных и экономических условий для:</p> <ol style="list-style-type: none"> 1. преимущественно жилого использования территории; 2. возможности сочетания жилых домов не выше четырех этажей, блокированных жилых домов и индивидуальных жилых домов городского типа не выше трех этажей. Посредством внесения изменений в ПЗЗ могут устанавливаться зоны и/или подзоны размещения зданий жилого и нежилого назначения выше четырех этажей; 3. развития вдоль улиц общественно-деловых и культурно-бытовых центров, ориентированных на удовлетворение повседневных потребностей населения. <p>При реализации указанных целевых установок надлежит учитывать:</p> <ol style="list-style-type: none"> 1. существующие особенности данного вида функциональных зон: <ol style="list-style-type: none"> 1.1. функциональные зоны данного вида являются периферийными поселками городского типа, где отсутствуют либо не развиты соответствующие виды инфраструктуры: отсутствуют дороги с твердым покрытием, отсутствуют централизованные системы водоснабжения и водоотведения, низкий уровень обслуживания городским общественным транспортом, высокая степень зависимости жителей от индивидуального транспорта (при его наличии), средняя и низкая обеспеченность школьными и дошкольными учреждениями, недостаток территорий общего пользования; 1.2. наличие смешанной застройки - средне- и многоэтажной многоквартирной застройки, как правило, невысокого качества (имеются новые дома в 9-10 этажей, шлакоблочные дома и пятиэтажные многоквартирные дома); 1.3. общую направленность развития на перспективу - трансформация в зоны малоэтажной застройки без расширения границ функциональной зоны. Предусматривать при формировании территориальных зон и/или подзон этажность объектов капитального строительства не выше четырех этажей; 2. показатели интенсивности использования территории на перспективу применительно к СТН-Ж в целом: <ol style="list-style-type: none"> 2.1. максимальная плотность нетто застройки всех видов объектов капитального строительства в границах земельных участков, площадь которых не превышает предельные размеры, указанные в таблице 2, - не более 6000 кв. м/га, в границах функциональной зоны - не более 2000 кв. м/га; 2.2. максимальная доля помещений нежилого назначения от общей площади помещений всех видов использования (с учетом наземной части объектов капитального строительства для размещения автомобильных стоянок) - 10%; 2.3. обеспеченность жилой застройки стояночными местами для индивидуальных автомобилей внутри кварталов - 1,0 автомобиля на жилую единицу.

Координаты пересечений участка с зонами ограничений

Санитарно-защитные зоны

Сведения в ИСОГД отсутствуют

Зоны с особым условием использования территорий

Охранная зона ВЛ 0,4 кВ от ТП-2302, ВЛ 0,4 кВ от ТП-2303, ВЛ 0,4 кВ от ТП-2304, ВЛ 0,4 кВ от ТП-2305, ВЛ 0,4 кВ от ТП-3277, ВЛ 0,4 кВ от ТП-3299, ВЛ 0,4 кВ от ТП-2298, 59.01.2.3593

Обозначение (номер) характерной точки	Перечень координат характерных точек в системе координат, используемой для ведения Единого государственного реестра недвижимости	
	X	Y
1	522045,76	2253519,87
2	522052,29	2253519,77
3	522058,84	2253524,69
4	522041,82	2253524,94
5	522029,39	2253525,38
6	522045,76	2253519,87

Зоны ограничений застройки

Сведения в ИСОГД отсутствуют

Зоны санитарной охраны

Сведения в ИСОГД отсутствуют

Прочие зоны ограничений

Сведения в ИСОГД отсутствуют

Охранные зоны ОКН

Сведения в ИСОГД отсутствуют

Объекты культурного наследия

Сведения в ИСОГД отсутствуют

Территории ОКН

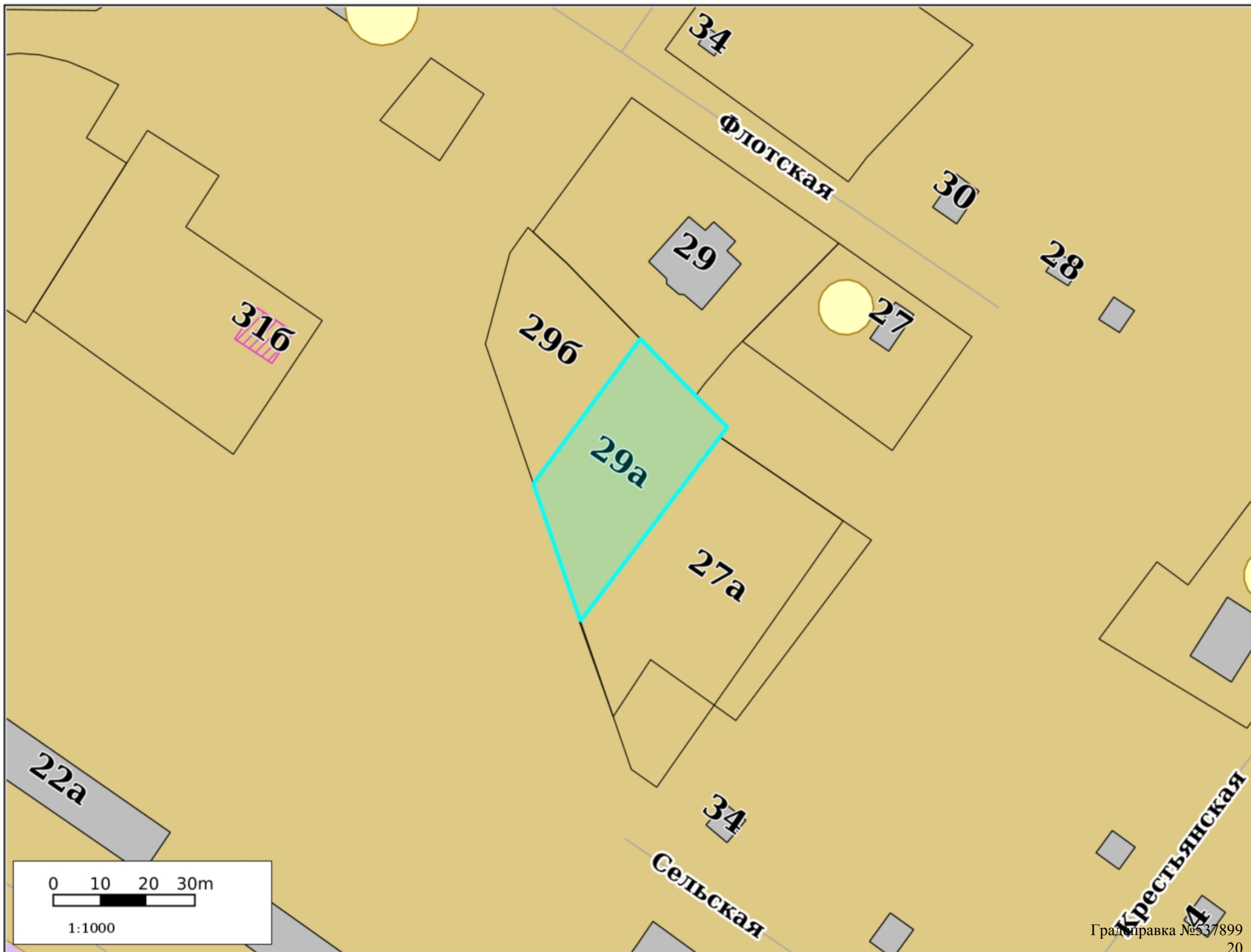
Сведения в ИСОГД отсутствуют

Координаты пересечений участка с ООПТ

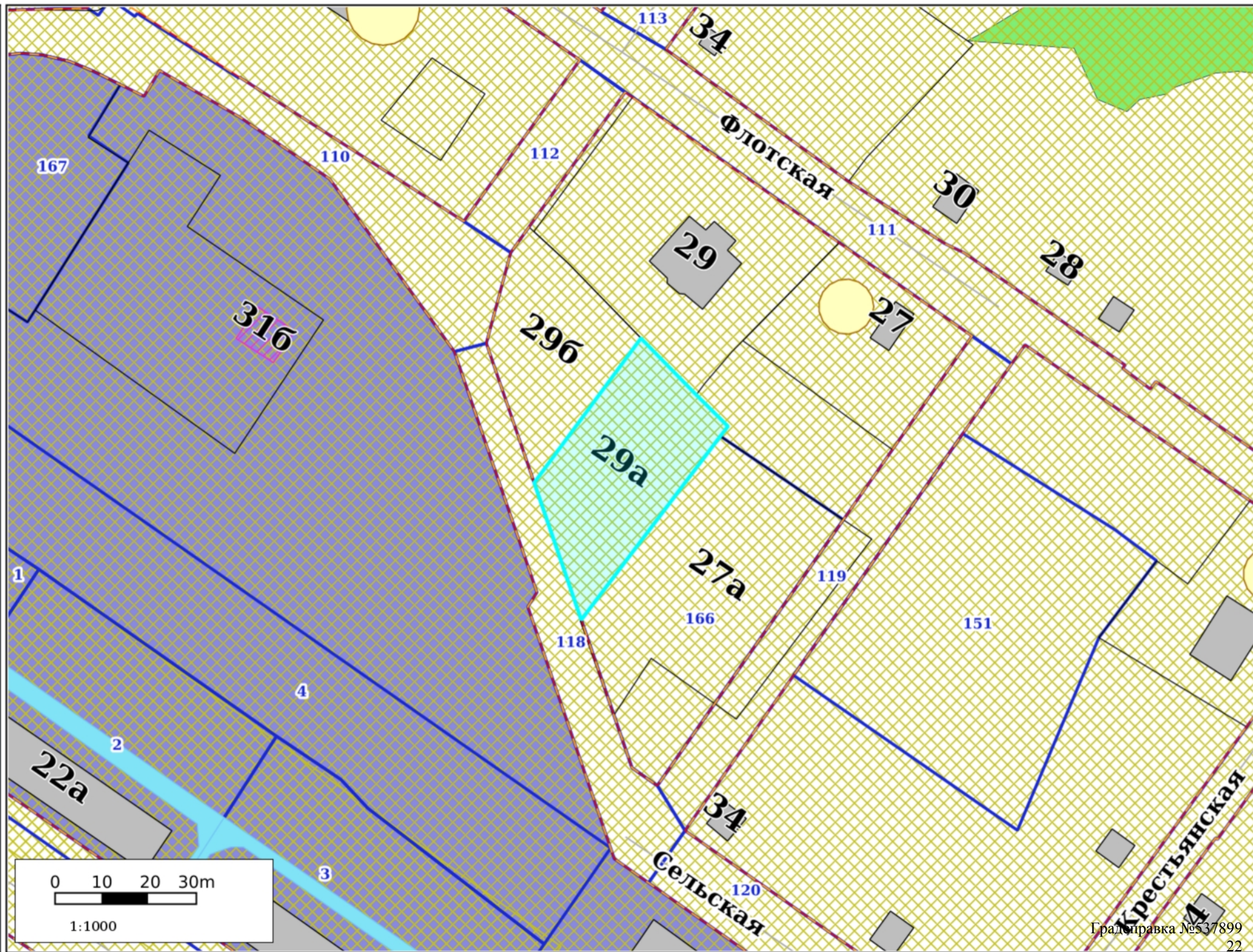
Особо охраняемые природные территории

Сведения в ИСОГД отсутствуют

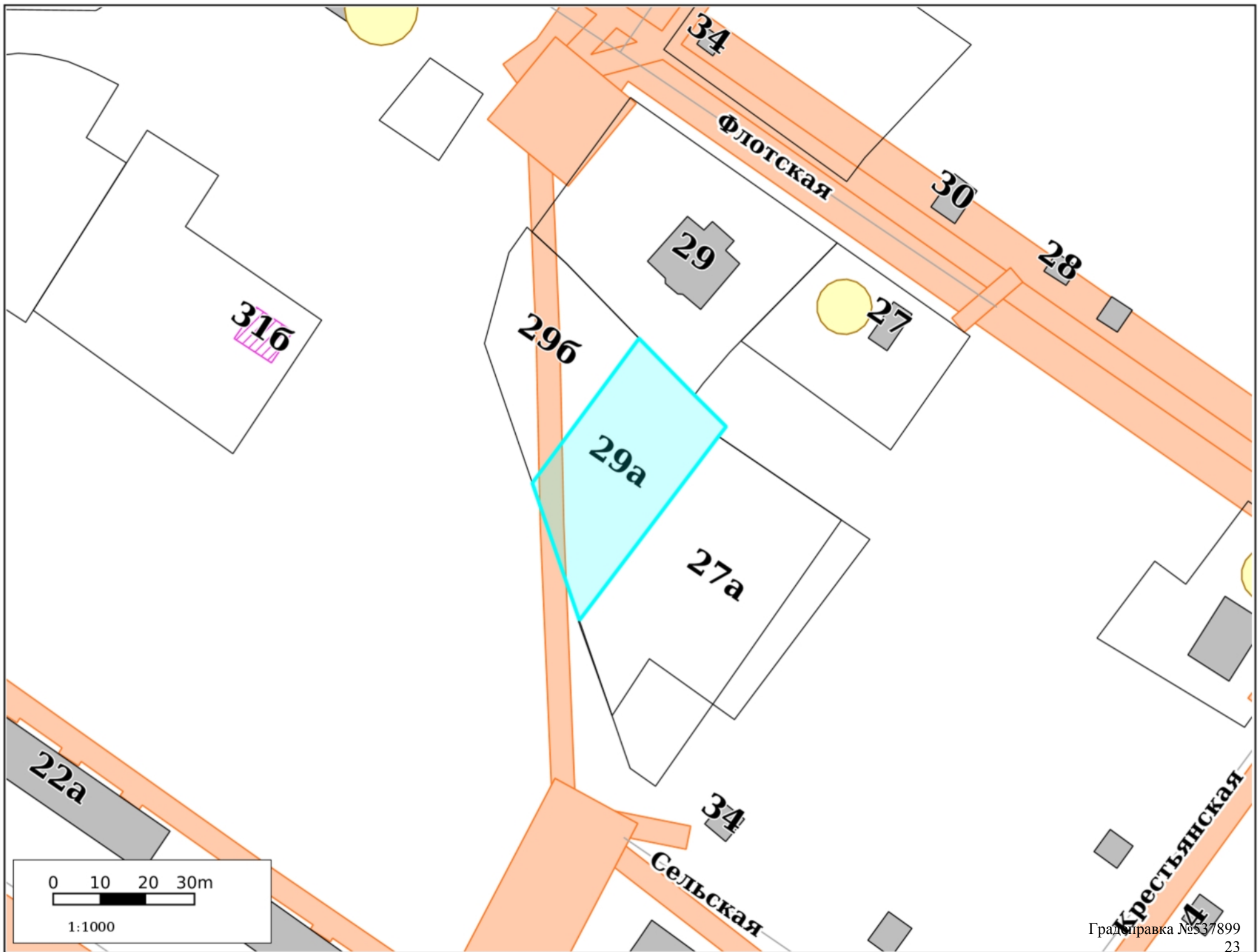
Функциональное зонирование



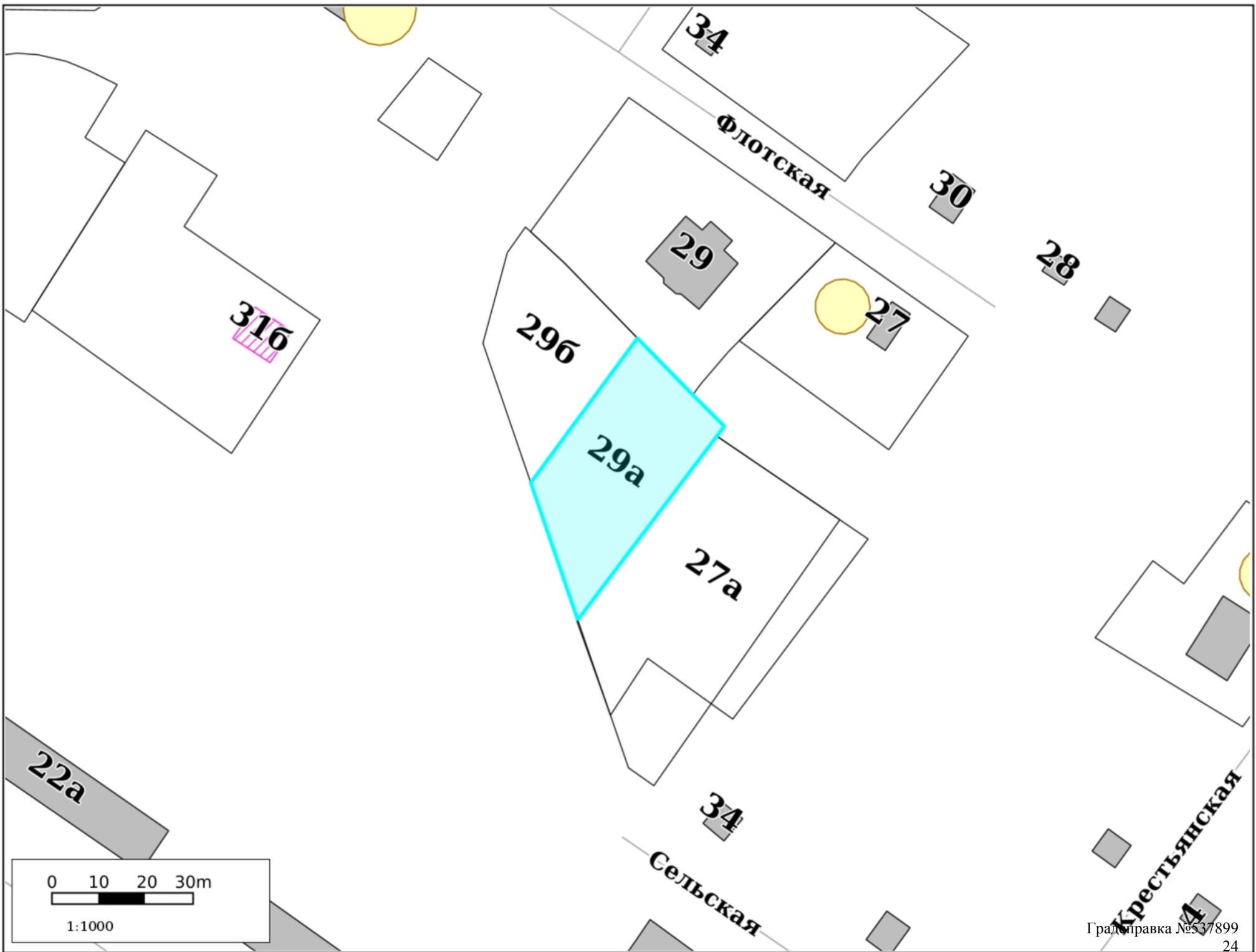
Планировка территории



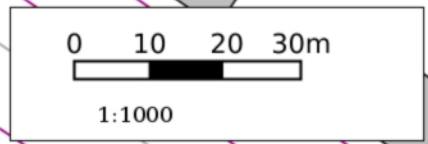
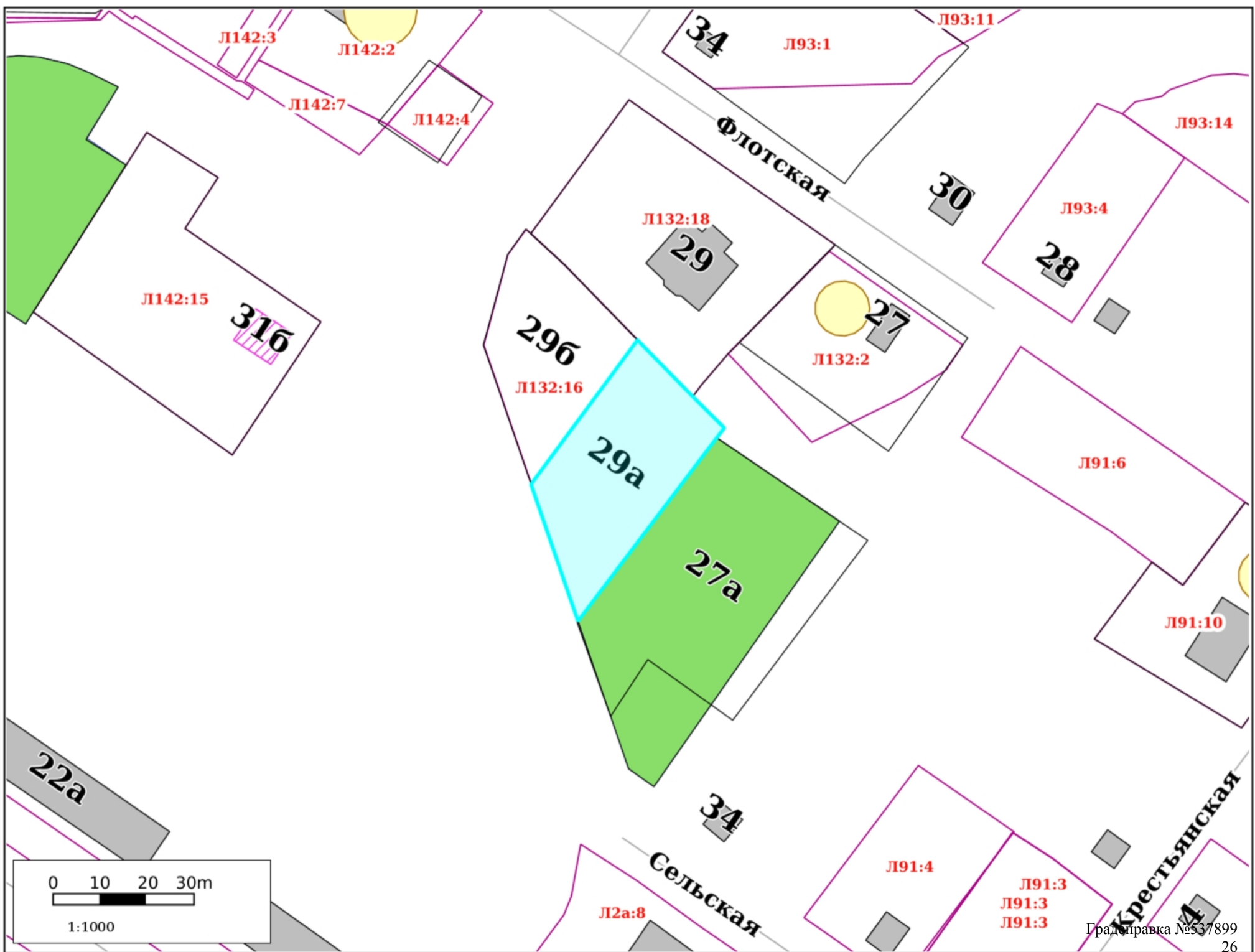
Зоны ограничений



Культурное наследие



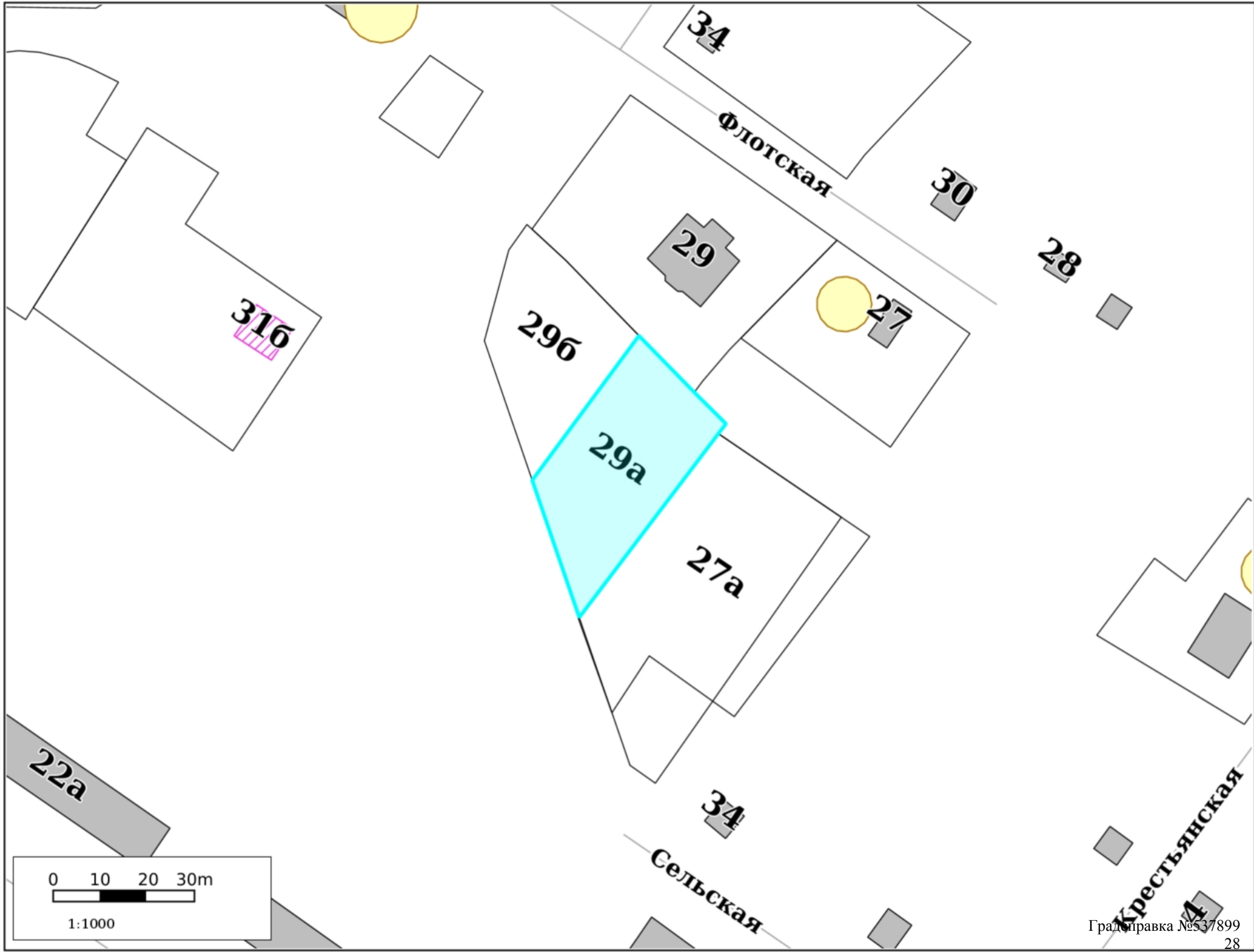
Земельные участки



ГПЗУ






ООПТ










Участок для формирования градсправки







Адресный реестр:

-  Административные районы
-  Границы Пермского городского округа
-  Границы населенных пунктов




Здания, строения, сооружения (существующие)

-  Здания и строения
-  Гаражи
-  Коллективные сады
-  Промышленные здания
-  Здания, строения, сооружения (под вопросом)
-  Здания, строения, сооружения (временные)
-  Здания, строения, сооружения (проектируемые)

Существующие территории

-  Территории под комплексом строений
-  Территории ГСК
-  Территории коллективных садов
-  Промышленные территории
-  Проектируемые территории
-  Улицы









Красные линии:

-  Линии регулирования и застройки
-  Красные линии и ЗУ, на которых расположены линейные объекты
-  Красные линии










Функциональное зонирование:

-  Зона специализированной общественной застройки









































СТН

-  СТН-А - зона ядра городского центра
-  СТН-Б - зона городского центра
-  СТН-В - зона многофункциональной застройки срединной части города
-  СТН-Г - зона многофункциональной жилой застройки
-  СТН-Д - зона жилой застройки
-  СТН-Е - зона удаленных городских центров
-  СТН-Ж - зона средне- и малоэтажной застройки
-  СТН-И - зона малоэтажной застройки




ТСП

-  ТСП-Ж - зона стабилизации жилой застройки
-  ТСП-П - зона производственно-коммунальная
-  ТСП-ПТ - зона промышленно-торговая
-  ТСП-ОД - зона общественно-деловая
-  ТСП-ОПОД - зона открытых пространств, общественно-деловая
-  ТСП-Р - зона рекреационных и специальных объектов
-  ТСП-ЭП - зона экологического природного ландшафта
-  ТСП-СХ - зона сельскохозяйственного использования
-  Исследования в области градпроектирования






Территориальные зоны ПЗЗ:

- | | |
|--|--|
|  ЦС-1 |  Р-4 |
|  ЦС-2 |  Р-5 |
|  ЦС-3 |  Р-6 |
|  ЦС-4 |  Р-Эспланада |
|  ЦС-И |  ПК-1 |
|  ЦС-А |  ПК-2 |
|  ЦС-К |  ПК-3 |
|  Ц-1 |  ПК-4 |
|  Ц-2 |  ПК-5 |
|  Ц-3 |  Ж-1 |
|  Ц-4 |  Ж-2 |
|  Ц-5 |  Ж-3 |
|  Ц-6 |  Ж-4 |
|  С-1 |  Ж-5 |
|  С-2 |  ГЛ |
|  С-3 |  СХ |
|  С-4 |  ТОП-1 |
|  Р-1 |  ТОП-2 |
|  Р-2 |  ТОП-ДМР(ЕГОШИХА) |
|  Р-3 |  ГРНУ |



Подзоны ПЗЗ

-  По высоте
-  По коэффициенту плотности застройки
-  Иные параметры ПЗЗ






Планировка территории:

-  Границы проектов межевания/планировки
-  Утвержденные ПДП
-  Развитие застроенных территорий
-  Комплексное освоение территорий
-  Разработка документации по планировке территории




Сервитуты установленные

-  Публичный сервитут
-  Частный сервитут















Земельные участки по ПМ

-  Подлежащие резервированию и изъятию
-  Стоит на ГКУ (на момент разработки проекта межевания)
-  Сформирован в рамках проекта межевания
-  Проезды общего пользования по ПМ
-  Сервитуты для обеспечения проезда, прохода по ПМ










Зоны планируемого размещения ОКС

-  Зона размещения ОКС
-  Озелененные, рекреационные территории
-  Зона объектов транспортной и инженерной инфраструктуры


Зоны ограничений:

-  Санитарно-защитные зоны
-  Санитарный разрыв ЖД
-  Зона санитарной охраны
-  Зона действия ограничений по условиям сохранения и планируемого размещения образовательных учреждений
-  Зоны ограничения застройки
-  Прибрежная защитная полоса
-  Водоохранная зона
-  Береговая полоса
-  Зона катастрофического затопления
-  Охранные зоны коммуникаций
-  Приаэродромная территория
-  Режимные территории
-  Прочие ЗОУИТ
-  Лесопарковый зеленый пояс






Культурное наследие:

-  Памятники
-  Объекты культурного наследия
-  Защитная зона объекта культурного наследия
-  Территория объекта культурного наследия
-  Территория объекта культурного наследия
-  Охранная зона объекта культурного наследия
-  Зона регулирования застройки
-  Зона охраняемого ландшафта
-  Территория объекта археологического наследия



Резервирование/изъятие земель:

-  Резервирование земель/изъятие земель

Земельные участки:

-  ГПЗУ
-  Земельные участки ДЗО
-  Земельные участки с УРВИ
-  Земельные участки с ОППС
-  Участки формируемые на торги

ООПТ:

-  Особо охраняемая природная территория (ООПТ)
-  Охранная зона ООПТ

Лесничества:

-  Пермское городское лесничество