

Филиал Федерального государственного бюджетного учреждения "Федеральная кадастровая палата Федеральной службы государственной регистрации, кадастра и картографии" по Пермскому краю
полное наименование органа регистрации прав

Выписка из Единого государственного реестра недвижимости об основных характеристиках и зарегистрированных правах на объект недвижимости

Сведения об основных характеристиках объекта недвижимости

На основании запроса от 26.09.2022, поступившего на рассмотрение 26.09.2022, сообщаем, что согласно записям Единого государственного реестра недвижимости:

Раздел 1 Лист 1

Помещение	
вид объекта недвижимости	
Лист № 1 раздела 1	Всего листов раздела 1: 1
	Всего разделов: 3
	Всего листов выписки: 4
26.09.2022г. № КУВИ-001/2022-168331878	
Кадастровый номер:	59:01:4413677:1126
Номер кадастрового квартала:	59:01:4413677
Дата присвоения кадастрового номера:	09.04.2013
Ранее присвоенный государственный учетный номер:	Инвентарный номер 25507 26.03.2004 Пермский филиал ОГУП "ЦТИ Пермской области"; Условный номер 59-59-21/052/2012-563
Местоположение:	Пермский край, г. Пермь, Свердловский район, ул. Новосибирская, д. 17
Площадь, м2:	22
Назначение:	Нежилое
Наименование:	Нежилое помещение
Номер, тип этажа, на котором расположено помещение, машино-место	Этаж № 1
Вид жилого помещения:	данные отсутствуют
Кадастровая стоимость, руб:	994254.58
Кадастровые номера иных объектов недвижимости, в пределах которых расположен объект недвижимости:	59:01:4413677:18
Виды разрешенного использования:	данные отсутствуют
Сведения об отнесении жилого помещения к определенному виду жилых помещений специализированного жилищного фонда, к жилым помещениям наемного дома социального использования или наемного дома коммерческого использования:	данные отсутствуют
Статус записи об объекте недвижимости:	Сведения об объекте недвижимости имеют статус "актуальные, ранее учтенные"
Особые отметки:	данные отсутствуют
Получатель выписки:	Селезнева Екатерина Юрьевна, действующий(ая) на основании документа "" ДЕПАРТАМЕНТ ИМУЩЕСТВЕННЫХ ОТНОШЕНИЙ АДМИНИСТРАЦИИ ГОРОДА ПЕРМИ



ДОКУМЕНТ ПОДПИСАН
ЭЛЕКТРОННОЙ ПОДПИСЬЮ

Сертификат: 64575127400433833109200328139839306360
Владелец: ФЕДЕРАЛЬНАЯ СЛУЖБА ГОСУДАРСТВЕННОЙ РЕГИСТРАЦИИ, КАДАСТРА И КАРТОГРАФИИ
Действителен: с 17.05.2022 по 10.08.2023

полное наименование должности		инициалы, фамилия
-------------------------------	--	-------------------

Выписка из Единого государственного реестра недвижимости об основных характеристиках и зарегистрированных правах на объект недвижимости
Сведения о зарегистрированных правах

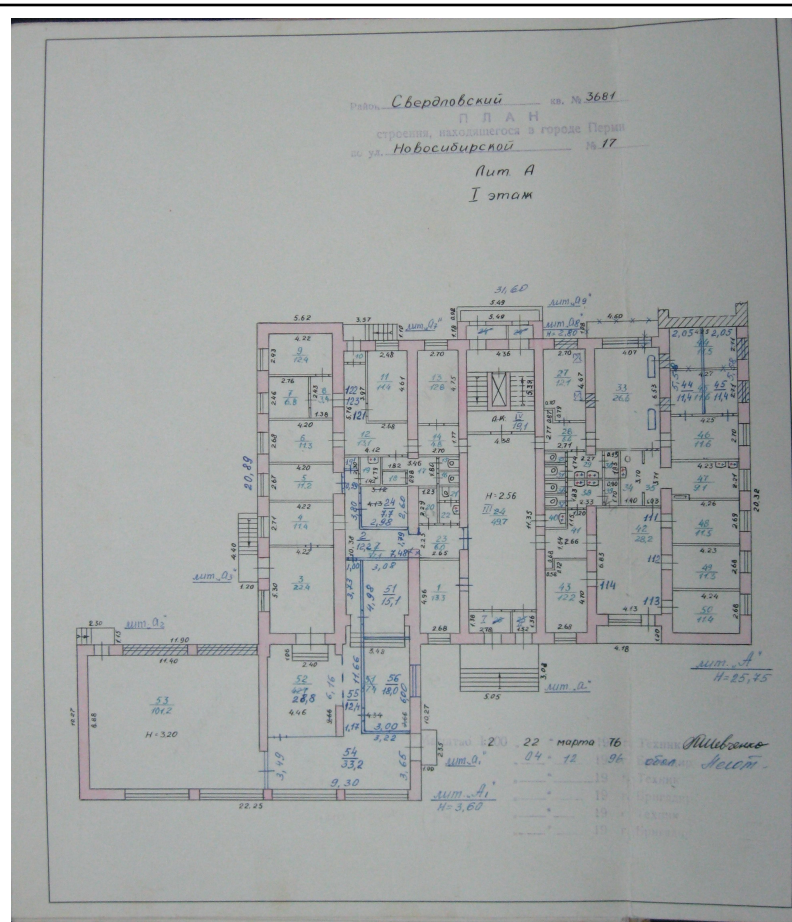
Помещение			
вид объекта недвижимости			
Лист № 1 раздела 2	Всего листов раздела 2: 1	Всего разделов: 3	Всего листов выписки: 4
26.09.2022г. № КУВИ-001/2022-168331878			
Кадастровый номер:		59:01:4413677:1126	

1	Правообладатель (правообладатели):	1.1	Муниципальное образование город Пермь
2	Вид, номер, дата и время государственной регистрации права:	2.1	Собственность 59-59-21/052/2012-563 22.06.2012 00:00:00
4	Сведения об осуществлении государственной регистрации сделки, права, ограничения права без необходимого в силу закона согласия третьего лица, органа:	4.1	данные отсутствуют
5	Ограничение прав и обременение объекта недвижимости:	не зарегистрировано	
6	Заявленные в судебном порядке права требования:	данные отсутствуют	
7	Сведения о возражении в отношении зарегистрированного права:	данные отсутствуют	
8	Сведения о наличии решения об изъятии объекта недвижимости для государственных и муниципальных нужд:	данные отсутствуют	
9	Сведения о невозможности государственной регистрации без личного участия правообладателя или его законного представителя:	данные отсутствуют	
10	Правопритязания и сведения о наличии поступивших, но не рассмотренных заявлений о проведении государственной регистрации права (перехода, прекращения права), ограничения права или обременения объекта недвижимости, сделки в отношении объекта недвижимости:	отсутствуют	

полное наименование должности	 ДОКУМЕНТ ПОДПИСАН ЭЛЕКТРОННОЙ ПОДПИСЬЮ	инициалы, фамилия
	Сертификат: 64575127400433833109200328139839306360 Владелец: ФЕДЕРАЛЬНАЯ СЛУЖБА ГОСУДАРСТВЕННОЙ РЕГИСТРАЦИИ, КАДАСТРА И КАРТОГРАФИИ Действителен: с 17.05.2022 по 10.08.2023	

Выписка из Единого государственного реестра недвижимости об основных характеристиках и зарегистрированных правах на объект недвижимости
 План расположения помещения, машино-места на этаже (плане этажа)

Помещение			
вид объекта недвижимости			
Лист № 1 раздела 5	Всего листов раздела 5: 2	Всего разделов: 3	Всего листов выписки: 4
26.09.2022г. № КУВИ-001/2022-168331878			
Кадастровый номер: 59:01:4413677:1126		Номер этажа (этажей): 1	



Масштаб 1



ДОКУМЕНТ ПОДПИСАН
 ЭЛЕКТРОННОЙ ПОДПИСЬЮ

Сертификат: 64575127400433833109200328139839306360
 Владелец: ФЕДЕРАЛЬНАЯ СЛУЖБА ГОСУДАРСТВЕННОЙ
 РЕГИСТРАЦИИ, КАДАСТРА И КАРТОГРАФИИ
 Действителен: с 17.05.2022 по 10.08.2023

полное наименование должности

инициалы, фамилия

Помещение

вид объекта недвижимости

Лист № 2 раздела 5

Всего листов раздела 5: 2

Всего разделов: 3

Всего листов выписки: 4

26.09.2022г. № КУВИ-001/2022-168331878

Кадастровый номер: 59:01:4413677:1126

Номер этажа (этажей): 1

Лист 2. Всего листов 2.

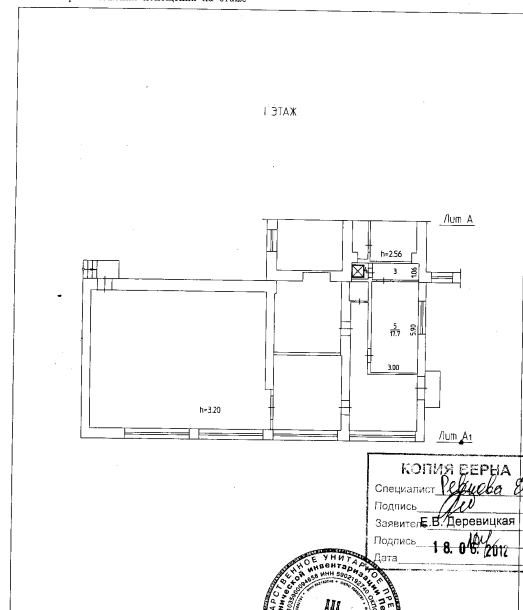
Кадастровый паспорт помещения

Кадастровый номер _____

Инвентарный номер (ранее присвоенный учетный номер) _____

25507

2. План расположения помещения на этаже



КОПИЯ БЕРНА
 Специалист: *Редиско Е.В.*
 Подпись: *Редиско Е.В.*
 Заявитель: Е.В. Деревицкая
 Подпись: *Е.В. Деревицкая*
 Дата: 18.06.2012



Дата: 26.03.2004

Исполнитель: *Варганин Л.К.*

Масштаб 1:200

Копировал 06.06.2012 г.

Л.К.
(подпись)

Варганин Л.К.

Руководитель группы
(полное наименование должности)*Лисаева О.П.*
(подпись)

М.П.

Масштаб 1

ДОКУМЕНТ ПОДПИСАН
ЭЛЕКТРОННОЙ ПОДПИСЬЮ

Сертификат: 64575127400433833109200328139839306360

Владелец: ФЕДЕРАЛЬНАЯ СЛУЖБА ГОСУДАРСТВЕННОЙ
РЕГИСТРАЦИИ, КАДАСТРА И КАРТОГРАФИИ
Действителен: с 17.05.2022 по 10.08.2023

полное наименование должности

инициалы, фамилия

Филиал Федерального государственного бюджетного учреждения "Федеральная кадастровая палата Федеральной службы государственной регистрации, кадастра и картографии" по Пермскому краю
полное наименование органа регистрации прав

Выписка из Единого государственного реестра недвижимости об основных характеристиках и зарегистрированных правах на объект недвижимости

Сведения об основных характеристиках объекта недвижимости

На основании запроса от 26.09.2022, поступившего на рассмотрение 26.09.2022, сообщаем, что согласно записям Единого государственного реестра недвижимости:

Раздел 1 Лист 1

Помещение	
вид объекта недвижимости	
Лист № 1 раздела 1	Всего листов раздела 1: 1
	Всего разделов: 3
	Всего листов выписки: 4
26.09.2022г. № КУВИ-001/2022-168331618	
Кадастровый номер:	59:01:4413677:1127
Номер кадастрового квартала:	59:01:4413677
Дата присвоения кадастрового номера:	09.04.2013
Ранее присвоенный государственный учетный номер:	Инвентарный номер 25507 26.03.2004 Пермский филиал ОГУП "ЦТИ Пермской области"; Условный номер 59-59-21/052/2012-564
Местоположение:	Пермский край, г. Пермь, Свердловский район, ул. Новосибирская, д. 17
Площадь, м2:	21,4
Назначение:	Нежилое
Наименование:	Нежилое помещение
Номер, тип этажа, на котором расположено помещение, машино-место	Этаж № 1
Вид жилого помещения:	данные отсутствуют
Кадастровая стоимость, руб:	967138.55
Кадастровые номера иных объектов недвижимости, в пределах которых расположен объект недвижимости:	59:01:4413677:18
Виды разрешенного использования:	данные отсутствуют
Сведения об отнесении жилого помещения к определенному виду жилых помещений специализированного жилищного фонда, к жилым помещениям наемного дома социального использования или наемного дома коммерческого использования:	данные отсутствуют
Статус записи об объекте недвижимости:	Сведения об объекте недвижимости имеют статус "актуальные, ранее учтенные"
Особые отметки:	данные отсутствуют
Получатель выписки:	Селезнева Екатерина Юрьевна, действующий(ая) на основании документа "" ДЕПАРТАМЕНТ ИМУЩЕСТВЕННЫХ ОТНОШЕНИЙ АДМИНИСТРАЦИИ ГОРОДА ПЕРМИ

 ДОКУМЕНТ ПОДПИСАН ЭЛЕКТРОННОЙ ПОДПИСЬЮ Сертификат: 64575127400433833109200328139839306360 Владелец: ФЕДЕРАЛЬНАЯ СЛУЖБА ГОСУДАРСТВЕННОЙ РЕГИСТРАЦИИ, КАДАСТРА И КАРТОГРАФИИ Действителен: с 17.05.2022 по 10.08.2023

полное наименование должности		инициалы, фамилия
-------------------------------	--	-------------------

Выписка из Единого государственного реестра недвижимости об основных характеристиках и зарегистрированных правах на объект недвижимости
Сведения о зарегистрированных правах

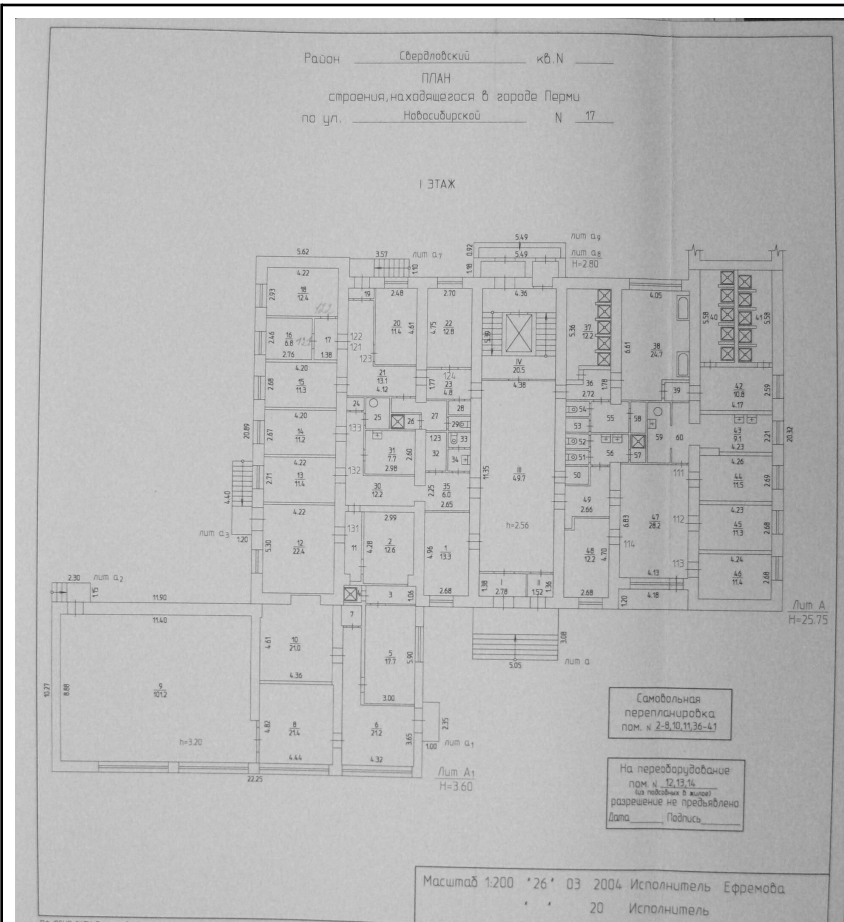
Помещение			
вид объекта недвижимости			
Лист № 1 раздела 2	Всего листов раздела 2: 1	Всего разделов: 3	Всего листов выписки: 4
26.09.2022г. № КУВИ-001/2022-168331618			
Кадастровый номер:		59:01:4413677:1127	

1	Правообладатель (правообладатели):	1.1	Муниципальное образование город Пермь
2	Вид, номер, дата и время государственной регистрации права:	2.1	Собственность 59-59-21/052/2012-564 22.06.2012 00:00:00
4	Сведения об осуществлении государственной регистрации сделки, права, ограничения права без необходимого в силу закона согласия третьего лица, органа:	4.1	данные отсутствуют
5	Ограничение прав и обременение объекта недвижимости:	не зарегистрировано	
6	Заявленные в судебном порядке права требования:	данные отсутствуют	
7	Сведения о возражении в отношении зарегистрированного права:	данные отсутствуют	
8	Сведения о наличии решения об изъятии объекта недвижимости для государственных и муниципальных нужд:	данные отсутствуют	
9	Сведения о невозможности государственной регистрации без личного участия правообладателя или его законного представителя:	данные отсутствуют	
10	Правопритязания и сведения о наличии поступивших, но не рассмотренных заявлений о проведении государственной регистрации права (перехода, прекращения права), ограничения права или обременения объекта недвижимости, сделки в отношении объекта недвижимости:	отсутствуют	

полное наименование должности	 ДОКУМЕНТ ПОДПИСАН ЭЛЕКТРОННОЙ ПОДПИСЬЮ	инициалы, фамилия
	Сертификат: 64575127400433833109200328139839306360 Владелец: ФЕДЕРАЛЬНАЯ СЛУЖБА ГОСУДАРСТВЕННОЙ РЕГИСТРАЦИИ, КАДАСТРА И КАРТОГРАФИИ Действителен: с 17.05.2022 по 10.08.2023	

Выписка из Единого государственного реестра недвижимости об основных характеристиках и зарегистрированных правах на объект недвижимости
 План расположения помещения, машино-места на этаже (плане этажа)

Помещение			
вид объекта недвижимости			
Лист № 1 раздела 5	Всего листов раздела 5: 2	Всего разделов: 3	Всего листов выписки: 4
26.09.2022г. № КУВИ-001/2022-168331618			
Кадастровый номер: 59:01:4413677:1127		Номер этажа (этажей): 1	



Масштаб 1


 ДОКУМЕНТ ПОДПИСАН
 ЭЛЕКТРОННОЙ ПОДПИСЬЮ
 Сертификат: 64575127400433833109200328139839306360
 Владелец: ФЕДЕРАЛЬНАЯ СЛУЖБА ГОСУДАРСТВЕННОЙ
 РЕГИСТРАЦИИ, КАДАСТРА И КАРТОГРАФИИ
 Действителен: с 17.05.2022 по 10.08.2023

полное наименование должности

инициалы, фамилия

Помещение

вид объекта недвижимости

Лист № 2 раздела 5

Всего листов раздела 5: 2

Всего разделов: 3

Всего листов выписки: 4

26.09.2022г. № КУВИ-001/2022-168331618

Кадастровый номер: 59:01:4413677:1127

Номер этажа (этажей): 1

Лист 2 Всего листов 2

Кадастровый паспорт помещения

Кадастровый номер _____
Инвентарный номер (ранее присвоенный учетный номер) 25607

2. План расположения помещения на этаже

Масштаб 1:200

Дата 26.03.2004

Копировал 05.06.2012 г.

Руководитель группы (полное наименование должности) _____

Исполнитель _____

М.П.

КОПИЯ ВЕРНА

Специалист: *Деревицкая Е.В.*

Подпись: *Е.В. Деревицкая*

Заявитель: Е.В. Деревицкая

Подпись: *Е.В. Деревицкая*

Дата: 18.06.2012

РОССИЙСКАЯ ФЕДЕРАЦИЯ
ФЕДЕРАЛЬНОЕ АГЕНТСТВО
ТЕХНИЧЕСКОГО РЕГУЛИРОВАНИЯ И
МЕТРОЛОГИИ
ФЕДЕРАЛЬНОЕ БЮРО
КАДАСТРА И КАРТОГРАФИИ
УПРАВЛЕНИЕ
ПО КАДАСТРУ И КАРТОГРАФИИ
В МОСКОВСКОЙ ОБЛАСТИ
И П.О. ГО. МОСКВА

ДОКУМЕНТ
ПОДПИСАН
ЭЛЕКТРОННОЙ ПОДПИСЬЮ

Сертификат: 64575127400433833109200328139839306360

Владелец: ФЕДЕРАЛЬНАЯ СЛУЖБА ГОСУДАРСТВЕННОЙ
РЕГИСТРАЦИИ, КАДАСТРА И КАРТОГРАФИИ

Действителен: с 17.05.2022 по 10.08.2023

Масштаб 1

полное наименование должности



ДОКУМЕНТ ПОДПИСАН
ЭЛЕКТРОННОЙ ПОДПИСЬЮ

Сертификат: 64575127400433833109200328139839306360
Владелец: ФЕДЕРАЛЬНАЯ СЛУЖБА ГОСУДАРСТВЕННОЙ
РЕГИСТРАЦИИ, КАДАСТРА И КАРТОГРАФИИ
Действителен: с 17.05.2022 по 10.08.2023

инициалы, фамилия

Филиал Федерального государственного бюджетного учреждения "Федеральная кадастровая палата Федеральной службы государственной регистрации, кадастра и картографии" по Пермскому краю
полное наименование органа регистрации прав

Выписка из Единого государственного реестра недвижимости об основных характеристиках и зарегистрированных правах на объект недвижимости

Сведения об основных характеристиках объекта недвижимости

На основании запроса от 26.09.2022, поступившего на рассмотрение 26.09.2022, сообщаем, что согласно записям Единого государственного реестра недвижимости:

Раздел 1 Лист 1

Помещение	
вид объекта недвижимости	
Лист № 1 раздела 1	Всего листов раздела 1: 1
	Всего разделов: 3
	Всего листов выписки: 4
26.09.2022г. № КУВИ-001/2022-168331971	
Кадастровый номер:	59:01:4413677:1176
Номер кадастрового квартала:	59:01:4413677
Дата присвоения кадастрового номера:	06.09.2013
Ранее присвоенный государственный учетный номер:	Инвентарный номер 25507 26.03.2004 Пермский филиал ОГУП "ЦТИ Пермской области"; Условный номер 59-59-01/010/2013-111
Местоположение:	Пермский край, г. Пермь, Свердловский район, ул. Новосибирская, д. 17
Площадь, м2:	43.7
Назначение:	Нежилое
Наименование:	нежилые помещения
Номер, тип этажа, на котором расположено помещение, машино-место	Этаж № 1
Вид жилого помещения:	данные отсутствуют
Кадастровая стоимость, руб:	1974951.14
Кадастровые номера иных объектов недвижимости, в пределах которых расположен объект недвижимости:	59:01:4413677:18
Виды разрешенного использования:	данные отсутствуют
Сведения об отнесении жилого помещения к определенному виду жилых помещений специализированного жилищного фонда, к жилым помещениям наемного дома социального использования или наемного дома коммерческого использования:	данные отсутствуют
Статус записи об объекте недвижимости:	Сведения об объекте недвижимости имеют статус "актуальные, ранее учтенные"
Особые отметки:	данные отсутствуют
Получатель выписки:	Селезнева Екатерина Юрьевна, действующий(ая) на основании документа "" ДЕПАРТАМЕНТ ИМУЩЕСТВЕННЫХ ОТНОШЕНИЙ АДМИНИСТРАЦИИ ГОРОДА ПЕРМИ

 ДОКУМЕНТ ПОДПИСАН ЭЛЕКТРОННОЙ ПОДПИСЬЮ Сертификат: 64575127400433833109200328139839306360 Владелец: ФЕДЕРАЛЬНАЯ СЛУЖБА ГОСУДАРСТВЕННОЙ РЕГИСТРАЦИИ, КАДАСТРА И КАРТОГРАФИИ Действителен: с 17.05.2022 по 10.08.2023

полное наименование должности		инициалы, фамилия
-------------------------------	--	-------------------

Выписка из Единого государственного реестра недвижимости об основных характеристиках и зарегистрированных правах на объект недвижимости
Сведения о зарегистрированных правах

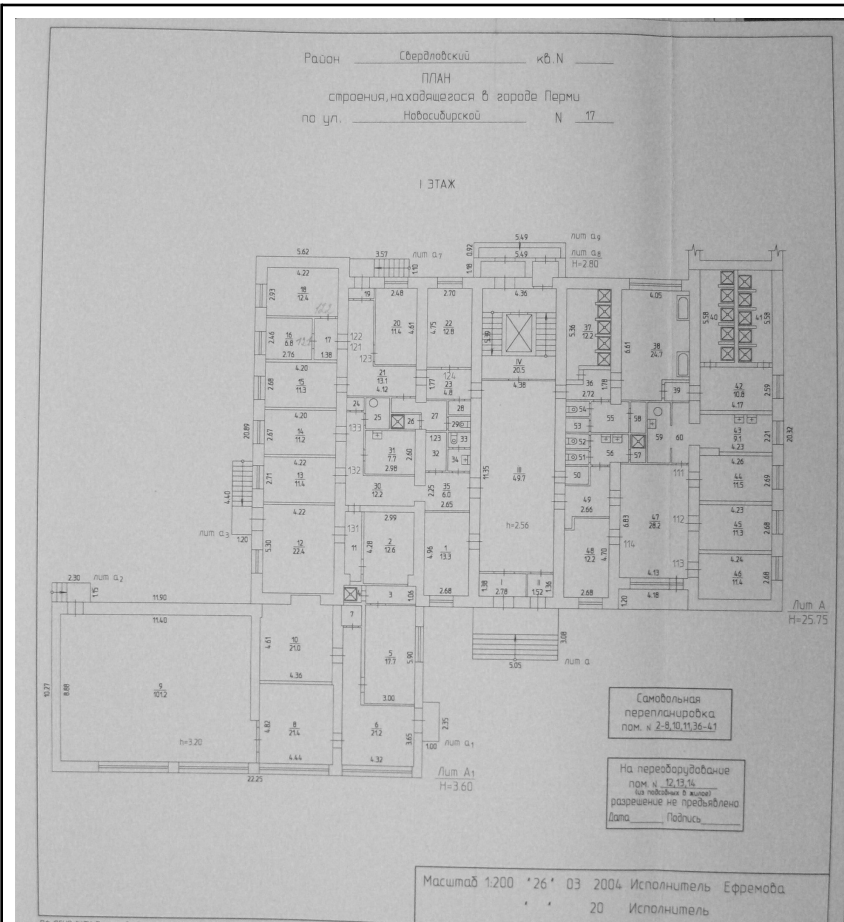
Помещение			
вид объекта недвижимости			
Лист № 1 раздела 2	Всего листов раздела 2: 1	Всего разделов: 3	Всего листов выписки: 4
26.09.2022г. № КУВИ-001/2022-168331971			
Кадастровый номер:		59:01:4413677:1176	

1	Правообладатель (правообладатели):	1.1	Муниципальное образование город Пермь
2	Вид, номер, дата и время государственной регистрации права:	2.1	Собственность 59-59-01/010/2013-111 13.05.2013 00:00:00
4	Сведения об осуществлении государственной регистрации сделки, права, ограничения права без необходимого в силу закона согласия третьего лица, органа:	4.1	данные отсутствуют
5	Ограничение прав и обременение объекта недвижимости:	не зарегистрировано	
6	Заявленные в судебном порядке права требования:	данные отсутствуют	
7	Сведения о возражении в отношении зарегистрированного права:	данные отсутствуют	
8	Сведения о наличии решения об изъятии объекта недвижимости для государственных и муниципальных нужд:	данные отсутствуют	
9	Сведения о невозможности государственной регистрации без личного участия правообладателя или его законного представителя:	данные отсутствуют	
10	Правопритязания и сведения о наличии поступивших, но не рассмотренных заявлений о проведении государственной регистрации права (перехода, прекращения права), ограничения права или обременения объекта недвижимости, сделки в отношении объекта недвижимости:	отсутствуют	

полное наименование должности	 ДОКУМЕНТ ПОДПИСАН ЭЛЕКТРОННОЙ ПОДПИСЬЮ	инициалы, фамилия
	Сертификат: 64575127400433833109200328139839306360 Владелец: ФЕДЕРАЛЬНАЯ СЛУЖБА ГОСУДАРСТВЕННОЙ РЕГИСТРАЦИИ, КАДАСТРА И КАРТОГРАФИИ Действителен: с 17.05.2022 по 10.08.2023	

Выписка из Единого государственного реестра недвижимости об основных характеристиках и зарегистрированных правах на объект недвижимости
 План расположения помещения, машино-места на этаже (плане этажа)

Помещение			
вид объекта недвижимости			
Лист № 1 раздела 5	Всего листов раздела 5: 2	Всего разделов: 3	Всего листов выписки: 4
26.09.2022г. № КУВИ-001/2022-168331971			
Кадастровый номер: 59:01:4413677:1176		Номер этажа (этажей): 1	



Масштаб 1



**ДОКУМЕНТ ПОДПИСАН
 ЭЛЕКТРОННОЙ ПОДПИСЬЮ**

Сертификат: 64575127400433833109200328139839306360
 Владелец: ФЕДЕРАЛЬНАЯ СЛУЖБА ГОСУДАРСТВЕННОЙ
 РЕГИСТРАЦИИ, КАДАСТРА И КАРТОГРАФИИ
 Действителен: с 17.05.2022 по 10.08.2023

полное наименование должности	инициалы, фамилия
-------------------------------	-------------------

Помещение

вид объекта недвижимости

Лист № 2 раздела 5

Всего листов раздела 5: 2

Всего разделов: 3

Всего листов выписки: 4

26.09.2022г. № КУВИ-001/2022-168331971

Кадастровый номер: 59:01:4413677:1176

Номер этажа (этажей): 1


Лист 2. Всего листов 2.

Кадастровый паспорт помещения

Кадастровый номер _____

Инвентарный номер (ранее присвоенный учетный номер) 25507

2. План расположения помещения на этаже



I ЭТАЖ

Масштаб 1:200

Дата 26.03.2004

Копировал 06.06.2012 г.

Руководитель группы (полное наименование должности) _____

_____ Т. В.

_____ Л.К.

_____ М.П.

АСИ ДОКУМЕНТЫ

Масштаб 1



ДОКУМЕНТ ПОДПИСАН
ЭЛЕКТРОННОЙ ПОДПИСЬЮ

Сертификат: 64575127400433833109200328139839306360

Владелец: ФЕДЕРАЛЬНАЯ СЛУЖБА ГОСУДАРСТВЕННОЙ
РЕГИСТРАЦИИ, КАДАСТРА И КАРТОГРАФИИ
Действителен: с 17.05.2022 по 10.08.2023

полное наименование должности

инициалы, фамилия



СВИДЕТЕЛЬСТВО

О ГОСУДАРСТВЕННОЙ РЕГИСТРАЦИИ ПРАВА

УПРАВЛЕНИЕ ФЕДЕРАЛЬНОЙ СЛУЖБЫ ГОСУДАРСТВЕННОЙ РЕГИСТРАЦИИ,
КАДАСТРА И КАРТОГРАФИИ ПО ПЕРМСКОМУ КРАЮ

Дата выдачи: "22" июня 2012 года

Документы-основания: • Постановление администрации города Перми №2734 от 22.11.2005г.

• Выписка из реестра муниципальной собственности от 13.07.2006 №19-16-21373

Субъект (субъекты) права: Муниципальное образование город Пермь

Вид права: Собственность

Объект права: Нежилое помещение, назначение: нежилое, общая площадь 21,4 кв.м, этаж 1, номера на поэтажном плане 8, лит.А, адрес (местонахождение) объекта: Пермский край, г.Пермь, Свердловский район, ул.Новосибирская, д.17


Кадастровый (или условный) номер: 59-59-21/052/2012-564

Существующие ограничения (обременения) права: аренда

о чем в Едином государственном реестре прав на недвижимое имущество и сделок с ним "22" июня 2012 года сделана запись регистрации № 59-59-21/052/2012-564


Регистратор

Сагидуллина Е. Л.



(подпись)

59-БГ № 473197



КАДАСТРОВЫЙ ПАСПОРТ

помещения
(вид объекта)

Дата 05.06.2012

Кадастровый номер _____
Инвентарный номер (ранее присвоенный учетный номер) 25507

1. Описание объекта недвижимого имущества

1.1. Кадастровый номер здания или сооружения, в котором расположено помещение _____

1.2. Этаж, на котором расположено помещение _____ 1 этаж _____

1.3. Общая площадь помещения: 21,4 кв.м.

1.4. Адрес (местоположения) объекта недвижимости _____

Субъект Российской Федерации	Пермский край	
Район	Городской округ	
Муниципальное образование	тип	
	наименование	
Населенный пункт	тип	город
	наименование	Пермь
Улица (поселок, переулок и т.д.)	тип	улица
	наименование	Новосибирская
Номер дома	17	
Номер корпуса (строения)		
Номер строения		
Литера	А1	
Номер помещения (квартиры)		
Иное описание местоположения		

1.5. Назначение помещения нежилое
(жилое, нежилое)

1.6. Вид жилого помещения в многоквартирном доме _____
(комната, квартира)

1.7. Кадастровый номер квартиры, в которой расположена комната: _____

1.8. Номер помещения на поэтажном плане 8

1.9. Сведения о предыдущих кадастровых номерах объекта _____

1.10. Примечание: самовольная перепланировка пом. 8.

Помещение № 8 (лит. А1) не эксплуатируется.

1.11. Паспорт составлен на основании данных технической инвентаризации, проведенной 26.03.2004 г. Государственным унитарным предприятием «Центр технической инвентаризации Пермского края»

(наименование организации технической инвентаризации и технического учета)
реквизиты свидетельства об аккредитации №000357 от 16 января 2008 года

Руководитель группы _____
(полное наименование должности)

Александр
(подпись)

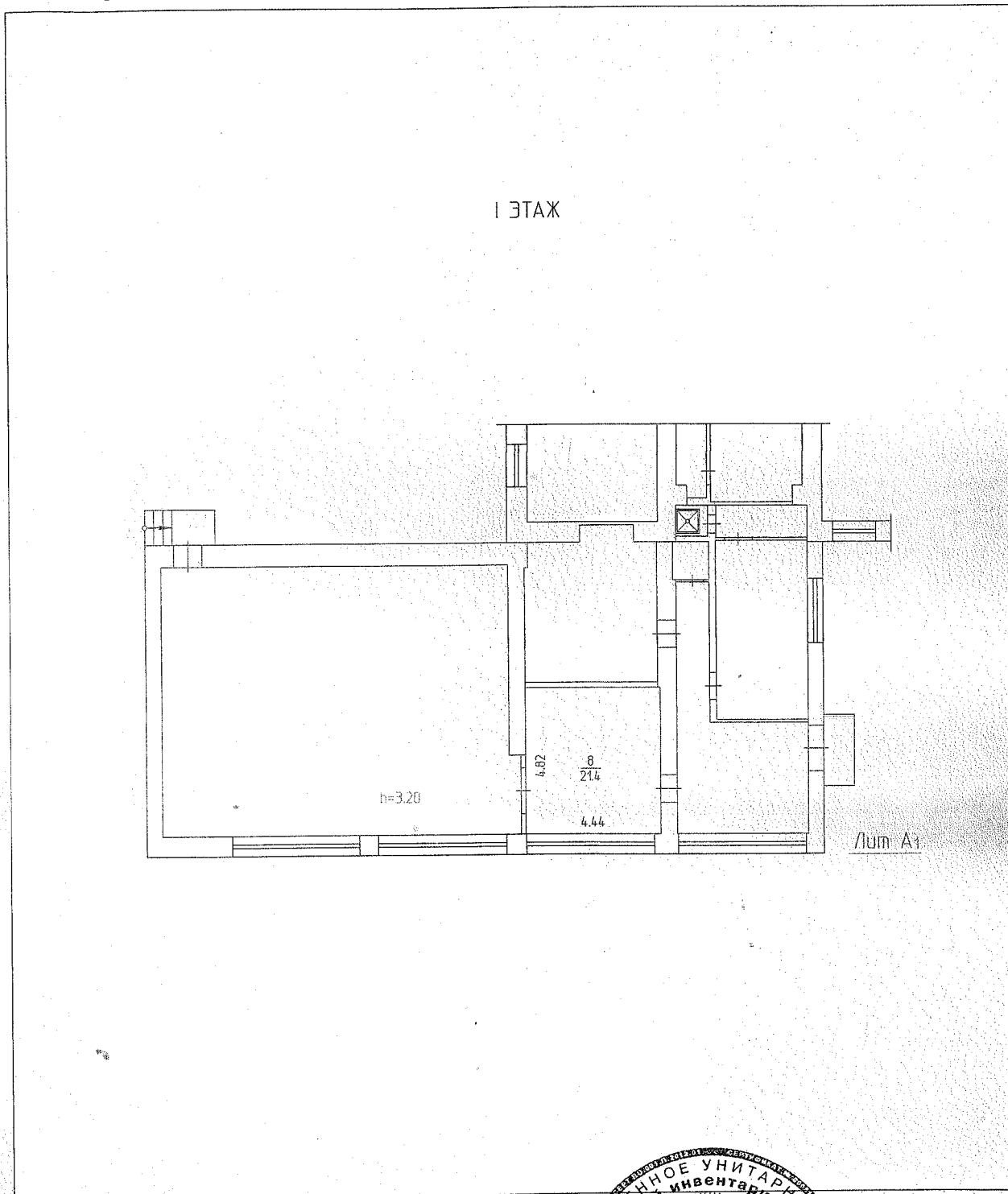


Кадастровый паспорт помещения

Кадастровый номер _____

Инвентарный номер (ранее присвоенный учетный номер) 25507

2. План расположения помещения на этаже




Масштаб 1:200

Дата 26.03.2004

Исполнил Ефремова

Копировал 05.06.2012 г.

Вар
(подпись)



Руководитель группы
(полное наименование должности)

Насова
(подпись)

М. П.

Край (область) ПЕРМСКИЙ
Город (район) ПЕРМЬ
Район в городе (посёлок в районе) СВЕРДЛОВСКИЙ

ТЕХНИЧЕСКИЙ ПАСПОРТ НЕЖИЛОГО ПОМЕЩЕНИЯ

В доме № 17 по ул. Новосибирской (Лит. А, А1)
(местоположение объекта учёта)

Инвентарный номер	25507					
Кадастровый номер						
	А	Б	В	Г	Д	Е

Технический паспорт составлен по состоянию на

« 26 » марта 2004 года
(указывается дата обследования объекта учёта)

I. Сведения о принадлежности.

Дата записи	Субъект права: для граждан фамилия, имя, отчество, паспорт; для юридических лиц по Уставу	Документы, подтверждающие право собственности, владения, пользования	Доля (часть, литера)
	Государственная собственность находится в хозяйственном ведении у АО «ПЕРМНЕФТЕГЕОФИЗИКА»	Регистрационное удостоверение от 24.12.1996 г. № 10-5-280	нежилые помещения в лит. А S общ=276,5 кв.м.

II. Архитектурно-планировочные и эксплуатационные показатели нежилого помещения.

Назначение нежилое помещение

Использование не эксплуатируется

Год постройки здания 1976

Число этажей здания лит. А-9, лит. А1-1
кроме того имеется: подвал

Строительный объем помещения 93 куб. м.

Площадь помещения 21,4 кв. м.

III. Благоустройство нежилого помещения (кв. м.)

1	2	Отопление						9	Ванны и душ		12	Горячая вода		Газовое снабжение			17	Лифты		20	21	22				
		от ТЭЦ		от пром. предпр.		от кварт. котельной			печное	с горячей водой		Бассейн, сауна	центральное	от колонок	сетевое	баллонное		мусоропровод	пассажирские				грузовые	Телефон	Сигнализация	Электричество
		на твердом топливе	на газе	на твердом топливе	на газе	на твердом топливе	на газе																			
21,4	21,4		21,4									21,4							21,4			21,4				

IV. Стоимость нежилого помещения.

Полная балансовая стоимость _____ руб.

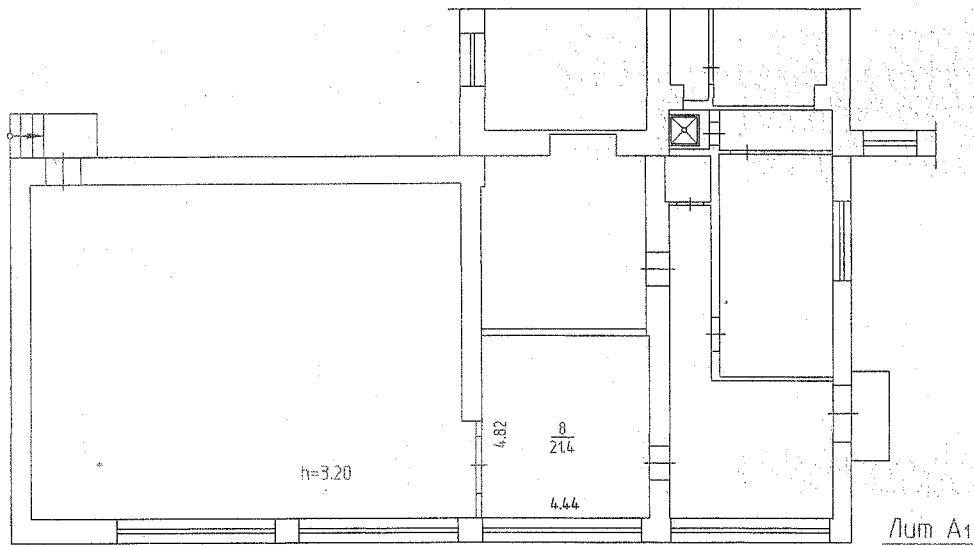
Остаточная балансовая стоимость (с учётом износа) _____ руб.

Действительная инвентаризационная стоимость в ценах 1969 года 1307 руб.

Район Свердловский кв. N 3681

ПЛАН
помещения, находящегося в городе Перми
по ул. Новосибирской N 17

I ЭТАЖ



Самовольная
перепланировка
пом. N 8
Дата 26.03.2004 Подпись Ефремова



Масштаб 1:200 "26" 03 2004 Исполнитель Ефремова Т. В.

Электричество

22


21,4

2

**VI. Техническое описание здания (строения),
в котором расположено нежилое помещение. Лит. А**

№ п/п	Наименование конструктивных элементов		Описание элементов (материал, конструкция или система, отделка и прочие)
	2	3	
1	Фундаменты		<i>Крупные железобетонные блоки</i>
2	Наружные и внутренние капитальные стены		<i>Кирпичные, t=72см, 55 см.</i>
3	Перегородки		<i>Гипсолитовые</i>
4	Перекрытия	чердачные	<i>Многopустотные железобетонные плиты</i>
		междуэтажные	<i>Многopустотные железобетонные плиты</i>
		подвальные	<i>Многopустотные железобетонные плиты</i>
5	Крыша, кровля		<i>Мягкая рулонная, совмещенная с перекрытием</i>
6	Полы		<i>Дощатые по лагам окрашены или покрыты линолеумом, мозаичные</i>
7	Проемы	окна	<i>Двойные створные, окрашены</i>
		двери	<i>Филенчатые, окрашены</i>
8	Отделка	внутренняя	<i>Штукатурка, побелка, окраска, обои</i>
		наружная	<i>Облицовка бетонной плиткой</i>
9	Отопление	печи	
		калориферное	
		АГВ	
		центральное отопление	<i>От ТЭЦ</i>
10	электро- и сантехнические устройства	электричество	<i>Скрытый тип проводки</i>
		водопровод	<i>От городской центральной сети</i>
		канализация	<i>Сброс в городскую сеть</i>
		горячее водоснабжение	<i>Центральное</i>
		ванны и душ	<i>Чугунные</i>
		газоснабжение	<i>Сетевое</i>
		напольные электроплиты	<i>Электроплиты</i>
		телефон	<i>Телефонизировано</i>
		радио	<i>Радиофицировано</i>
		телевидение	<i>Коллективная антенна</i>
		сигнализация	
		мусоропровод	<i>Есть</i>
		лифт	<i>1 установка</i>
вентиляция	<i>Приточно-вытяжная</i>		
11	Прочие элементы	крыльца	<i>Бетонные</i>
		Лестницы	<i>Железобетонные</i>
		другие	

Физический износ здания 28 %



**VI. Техническое описание здания (строения),
в котором расположено нежилое помещение. Лит. А1**

(е)

№ п/п	Наименование конструктивных элементов	Описание элементов (материал, конструкция или система, отделка и прочие)	
	2	3	
1	Фундаменты	Крупные железобетонные блоки	
2	Наружные и внутренние капитальные стены	Кирпичные, т=72см, 56 см.	
3	Перегородки	Кирпичные	
4	Перекрытия	чердачные	Сборные железобетонные многоспустотные плиты
		междуэтажные	
		подвальные	
5	Крыша, кровля	Мягкая рулонная, совмещенная с перекрытием	
6	Полы	Мозаичные	
7	Проемы	окна	Двойные створные, окрашены
		двери	Фленчатые, окрашены
8	Отделка	внутренняя	Штукатурка, побелка, окраска
		наружная	Штукатурка
9	Отопление	печи	
		калориферное	
		АГВ	
		центральное отопление	От ТЭЦ
10	электро - и сантехнические устройства	электричество	Скрытый тип проводки
		водопровод	От городской центральной сети
		канализация	Сброс в городскую сеть
		горячее водоснабжение	Центральное
		ванны и душ	
		газоснабжение	
		напольные электроплиты	
		телефон	Телефонизировано
		радио	
		телевидение	
		сигнализация	
		мусоропровод	
11	Прочие элементы	крыльца	Бетонные
		Лестницы	
		другие	

Физический износ здания 28 %

" 26 "	марта	2004 года	Исполнитель	Ефремова Т. В.	
" 05 "	июня	2012 года	Контроль	Вертанян Л. К.	<i>Вертанян</i>
" 08 "	июня	2012 года	Проверил	Александрова О. Р.	<i>Александрова</i>
Паспорт выдан «			20 ____ года		
Руководитель (уполномоченное лицо) (полное наименование должности)		<i>Александров</i>	_____ (подпись)		
Заказчик		_____ (инициалы, фамилия)			





СВИДЕТЕЛЬСТВО

О ГОСУДАРСТВЕННОЙ РЕГИСТРАЦИИ ПРАВА

УПРАВЛЕНИЕ ФЕДЕРАЛЬНОЙ СЛУЖБЫ ГОСУДАРСТВЕННОЙ РЕГИСТРАЦИИ,
КАДАСТРА И КАРТОГРАФИИ ПО ПЕРМСКОМУ КРАЮ

Дата выдачи:

"22" июня 2012 года

Документы-основания: • Постановление администрации города Перми №2734 от 22.11.2005г.

• Выписка из реестра муниципальной собственности от 13.07.2006 №19-16-21373

Субъект (субъекты) права: Муниципальное образование город Пермь

Вид права: Собственность

Объект права: Нежилое помещение, назначение: нежилое, общая площадь 22 кв.м, этаж 1, номера на поэтажном плане 3,4 (лит.А);5 (лит.А1), адрес (местонахождение) объекта: Пермский край, г.Пермь, Свердловский район, ул.Новосибирская, д.17


Кадастровый (или условный) номер: 59-59-21/052/2012-563

Существующие ограничения (обременения) права: аренда

о чем в Едином государственном реестре прав на недвижимое имущество и сделок с ним "22" июня 2012 года сделана запись регистрации № 59-59-21/052/2012-563


Регистратор

Сагидуллина Е.Л.



(ПОДПИСЬ)

59-5Г № 455972



КАДАСТРОВЫЙ ПАСПОРТ

помещения
(вид объекта)Дата 06.06.2012

Кадастровый номер _____

Инвентарный номер (ранее присвоенный учетный номер) _____

25507

1. Описание объекта недвижимого имущества

1.1 Кадастровый номер здания или сооружения, в котором расположено помещение _____

1.2 Этаж, на котором расположено помещение _____ 1 этаж _____

1.3 Общая площадь помещения: 22,0 кв.м.

1.4 Адрес (местоположения) объекта недвижимости _____

Субъект Российской Федерации	Пермский край	
Район	Городской округ	
Муниципальное образование	тип	
	наименование	
Населенный пункт	тип	город
	наименование	Пермь
Улица (поселок, переулок и т.д.)	тип	улица
	наименование	Новосибирская
Номер дома	17	
Номер корпуса (строения)		
Номер строения		
Литера	А.А1	
Номер помещения (квартиры)		
Иное описание местоположения		

1.5 Назначение помещения: нежилое
(жилое, нежилое)1.6 Вид жилого помещения в многоквартирном доме _____
(комната, квартира)

1.7 Кадастровый номер квартиры, в которой расположена комната _____

1.8 Номер помещения на поэтажном плане: 3,4 (лит А); 5 (лит А1)

1.9 Сведения о предыдущих кадастровых номерах объекта _____

1.10 Примечание: самовольная перепланировка пом. 3,4,5

Помещения № 3,4,5 (лит. А, А1) не эксплуатируются.

Паспорт составлен на основании данных технической инвентаризации, проведенной 26.03.2004 г.
1.11 Государственное унитарное предприятие «Центр технической инвентаризации Пермского края»


(наименование организации технической инвентаризации и технического учета)

реквизиты свидетельства об аккредитации: №000353 от 30.04.2008 г.

Руководитель группы _____
(полное наименование должности)

(подпись)

(ФИО)

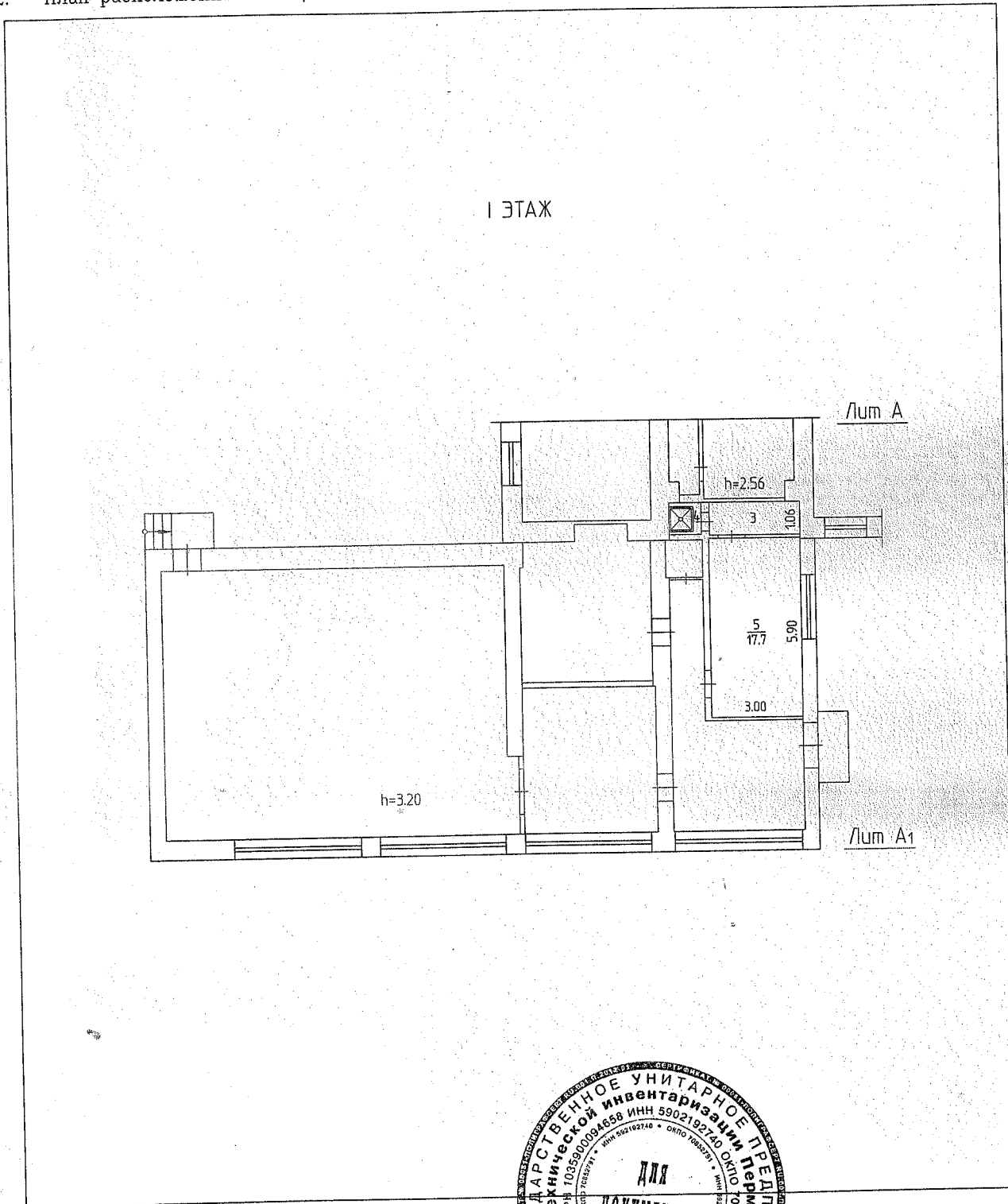


Кадастровый паспорт помещения

Кадастровый номер _____

Инвентарный номер (ранее присвоенный учетный номер) 25507

2. План расположения помещения на этаже



Масштаб 1:200

Дата 26.03.2004

Исполнитель Баранова Т. В.

Копировал 06.06.2012 г.

Баранова Т. В.
(подпись)

Баранян Л.К.

Руководитель группы
(полное наименование должности)

Аласова
(подпись)

О.Р. Аласова

М.П.

Край (область) ПЕРМСКИЙ
Город (район) ПЕРМЬ
Район в городе (посёлок в районе) СВЕРДЛОВСКИЙ

ТЕХНИЧЕСКИЙ ПАСПОРТ НЕЖИЛОГО ПОМЕЩЕНИЯ

В доме № 17 по ул. Новосибирской (Лит. А, А1)
(местоположение объекта учёта)

Инвентарный номер	25507					
Кадастровый номер						
	А	Б	В	Г	Д	Е

Технический паспорт составлен по состоянию на

« 26 » марта 2004 года
(указывается дата обследования объекта учёта)

I. Сведения о принадлежности.

Дата записи	Субъект права: для граждан фамилия, имя, отчество, паспорт; для юридических лиц по Уставу	Документы, подтверждающие право собственности, владения, пользования	Доля (часть, литера)
	<i>Государственная собственность находится в хозяйственном ведении у АО «ПЕРМНЕФТЕГЕОФИЗИКА»</i>	<i>Регистрационное удостоверение от 24.12.1996 г. № 10-5-280</i>	<i>нежилые помещения в лит. А S общ=276,5 кв.м.</i>

II. Архитектурно-планировочные и эксплуатационные показатели нежилого помещения.

Назначение нежилые помещения

Использование не эксплуатируются

Год постройки здания 1976

Число этажей здания лит. А-9, лит. А1-1
кроме того имеется: подвал

Строительный объем помещения 96 куб. м.

Площадь помещения 22,0 кв. м.

III. Благоустройство нежилого помещения (кв. м.)

1	2	Отопление						Ванны и души		12	Горячая вода		Газовое снабжение		17	Лифты		20	21	22			
		от ТЭЦ		от пром. предпр.		от кварт. котельной		от АГВ и другое	печное		с горячей водой	Бассейн, сауна	центральное	от колонок		сетевое	баллонное				мусоропровод	пассажирские	грузовые
		на твердом топливе	на газе	на твердом топливе	на газе	на твердом топливе	на газе																
22,0	22,0		22,0									22,0						22,0			22,0		

IV. Стоимость нежилого помещения.

Полная балансовая стоимость _____ руб.

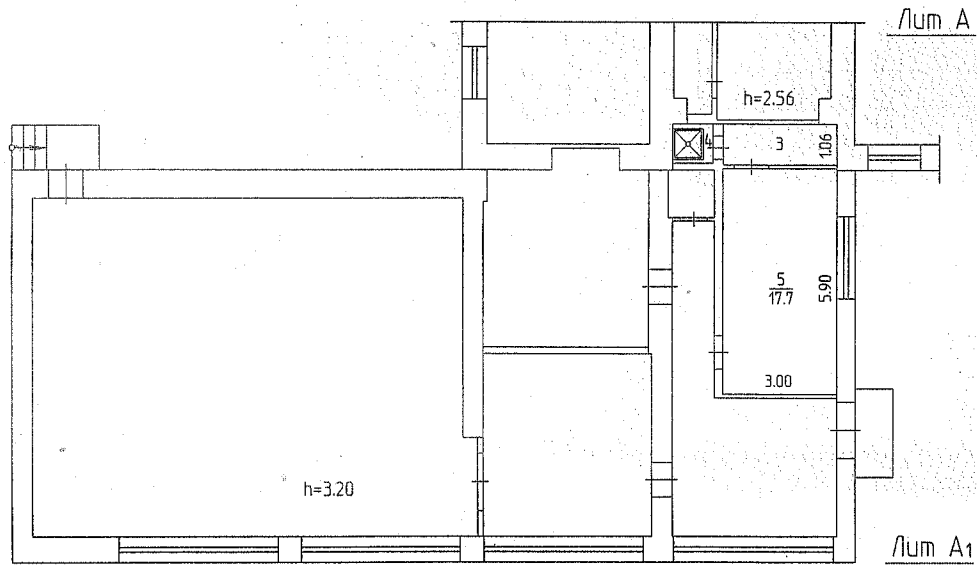
Остаточная балансовая стоимость (с учётом износа) _____ руб.

Действительная инвентаризационная стоимость в ценах 1969 года 1344 руб.

Район Свердловский кв. N 3681

ПЛАН
помещения, находящегося в городе Перми
по ул. Новосибирской N 17

I ЭТАЖ



Самовольная
перепланировка
пом. N 3,4,5
Дата 26.03.2004 Подпись Ефремова



Масштаб 1:200 '26' 03 2004 Исполнитель Ефремова Т. В.

**VI. Техническое описание здания (строения),
в котором расположено нежилое помещение. Лит. А**

№ п/п	Наименование конструктивных элементов	Описание элементов (материал, конструкция или система, отделка и прочие)	№ п/п	
1	2	3	1	
1	Фундаменты	Крупные железобетонные блоки	1	
2	Наружные и внутренние капитальные стены	Кирпичные, $t=72\text{см}, 55\text{см}$.	2	
3	Перегородки	Гипсолитовые	3	
4	Перекрытия	чердачные	Многоспустотные железобетонные плиты	4
		междуэтажные	Многоспустотные железобетонные плиты	
		подвальные	Многоспустотные железобетонные плиты	
5	Крыша, кровля	Мягкая рулонная, совмещенная с перекрытием	5	
6	Полы	Дощатые по лагам окрашены или покрыты линолеумом, мозаичные		
7	Проемы	окна	Двойные створные, окрашены	
		двери	Филенчатые, окрашены	
8	Отделка	внутренняя	Штукатурка, побелка, окраска, обои	
		наружная	Облицовка бетонной плиткой	
9	Отопление	печи		
		калориферное		
		АГВ		
		центральное отопление	От ТЭЦ	
		другое		
10	электро- и сантехнические устройства	электричество	Скрытый тип проводки	
		водопровод	От городской центральной сети	
		канализация	Сброс в городскую сеть	
		горячее водоснабжение	Центральное	
		ванны и душ	Чугунные	
		газоснабжение	Сетевое	
		напольные электроплиты	Электроплиты	
		телефон	Телефонизировано	
		радио	Радиофицировано	
		телевидение	Коллективная антенна	
		сигнализация		
		мусоропровод	Есть	
		лифт	1 установка	
вентиляция	Приточно-вытяжная			
11	Прочие элементы	крыльца	Бетонные	
		Лестницы	Железобетонные	
		другие		


Физический износ здания 28 %

**VI. Техническое описание здания (строения),
в котором расположено нежилое помещение. Лит. А1**

№ п/п	Наименование конструктивных элементов	Описание элементов (материал, конструкция или система, отделка и прочие)	
1	Фундаменты	Крупные железобетонные блоки	
2	Наружные и внутренние капитальные стены	Кирпичные, $t=72\text{ см}$, 56 см.	
3	Перегородки	Кирпичные	
4	Перекрытия	чердачные	Сборные железобетонные многослойные плиты
		междуэтажные	
		подвальные	
5	Крыша, кровля	Мягкая рулонная, совмещенная с перекрытием	
6	Полы	Мозаичные	
7	Проемы	окна	Двойные створные, окрашены
		двери	Филенчатые, окрашены
8	Отделка	внутренняя	Штукатурка, побелка, окраска
		наружная	Штукатурка
9	Отопление	печи	
		калориферное	
		АГВ	
		центральное отопление	От ТЭЦ
10	электро- и сантехнические устройства	электричество	Скрытый тип проводки
		водопровод	От городской центральной сети
		канализация	Сброс в городскую сеть
		горячее водоснабжение	Центральное
		ванны и душ	
		газоснабжение	
		напольные электроплиты	
		телефон	Телефонизировано
		радио	
		телевидение	
		сигнализация	
		мусоропровод	
		вентиляция	
11	Прочие элементы	крыльца	Бетонные
		Лестницы	
		другие	

Физический износ здания 28 %

" 26 "	марта	2004 года	Исполнил	Ефремова Т. В.				
" 06 "	июня	2012 года	Копирован	Вартанян Л. К.	<i>Вартанян</i>			
" 08 "	июня	2012 года	Пробрано	Александрова О. Р.	<i>Александрова</i>			
Паспорт выдан « » 20 года								
Руководитель (уполномоченное лицо) (полное наименование должности)						<i>Александрова</i> (подпись)		
Заказчик						(инициалы) (фамилия) <i>Александрова</i>		



СВИДЕТЕЛЬСТВО

О ГОСУДАРСТВЕННОЙ РЕГИСТРАЦИИ ПРАВА

УПРАВЛЕНИЕ ФЕДЕРАЛЬНОЙ СЛУЖБЫ ГОСУДАРСТВЕННОЙ РЕГИСТРАЦИИ,
КАДАСТРА И КАРТОГРАФИИ ПО ПЕРМСКОМУ КРАЮ

Дата выдачи:

"13" мая 2013 года

Документы-основания: • Постановление администрации города Перми №2734 от
22.11.2005г.

Субъект (субъекты) права: Муниципальное образование "Город Пермь"

Вид права: Собственность

Объект права: нежилые помещения, назначение: нежилое, общая площадь 43,7 кв.м, этаж 1,
номера на поэтажном плане 6,7,10, адрес (местонахождение) объекта: Пермский край, г.Пермь,
Свердловский район, ул.Новосибирская, д.17

Кадастровый (или условный) номер: 59-59-01/010/2013-111

Существующие ограничения (обременения) права: не зарегистрировано


о чем в Едином государственном реестре прав на недвижимое имущество и сделок с ним "13"
мая 2013 года сделана запись регистрации № 59-59-01/010/2013-111

Регистратор

Козицына Е.



59-БГ № 852511



ГОСУДАРСТВЕННОЕ УНИТАРНОЕ ПРЕДПРИЯТИЕ
«ЦЕНТР ТЕХНИЧЕСКОЙ ИНВЕНТАРИЗАЦИИ ПЕРМСКОГО КРАЯ»

Край (область) ПЕРМСКИЙ
Город (район) ПЕРМЬ
Район в городе (посёлок в районе) СВЕРДЛОВСКИЙ

ТЕХНИЧЕСКИЙ ПАСПОРТ НЕЖИЛОГО ПОМЕЩЕНИЯ

В доме № 17 по ул. Новосибирской (Лит. А, А1)
(местоположение объекта учёта)

Инвентарный номер	25507					
Кадастровый номер						
	А	Б	В	Г	Д	Е

Технический паспорт составлен по состоянию на

« 26 » марта 2004 года
(указывается дата обследования объекта учёта)

I. Сведения о принадлежности.

Дата записи	Субъект права: для граждан фамилия, имя, отчество, паспорт; для юридических лиц по Уставу	Документы, подтверждающие право собственности, владения, пользования	Доля (часть, литера)
	Государственная собственность находится в хозяйственном ведении у АО «ПЕРМНЕФТЕГЕОФИЗИКА»	Регистрационное удостоверение от 24.12.1996 г. № 10-5-280	нежилые помещения в лит. А S общ=276,5 кв.м.

II. Архитектурно-планировочные и эксплуатационные показатели нежилого помещения.

Назначение нежилые помещения

Использование не эксплуатируются

Год постройки здания 1976

Число этажей здания лит. А-9, лит. А1-1
кроме того имеется: подвал

Строительный объем помещения 200 куб. м.

Площадь помещения 43,7 кв. м.

III. Благоустройство нежилого помещения (кв. м.)

1	2	Отопление							9	Ванны и душ		12	Горячая вода		Газовое снабжение		17	Лифты		20	21	22				
		от ТЭЦ		от пром. предпр.		от кварт. котельной		печное		с горячей водой	Бассейн, сауна		центральное	от колонок	сетевое	баллонное		мусоропровод	пассажирские				грузовые	Телефон	Сигнализация	Электричество
		на твердом топливе	на газе	на твердом топливе	на газе	на твердом топливе	на газе																			
43,7	43,7		43,7											43,7						43,7			43,7			

IV. Стоимость нежилого помещения.

Полная балансовая стоимость _____ руб.

Остаточная балансовая стоимость (с учётом износа) _____ руб.

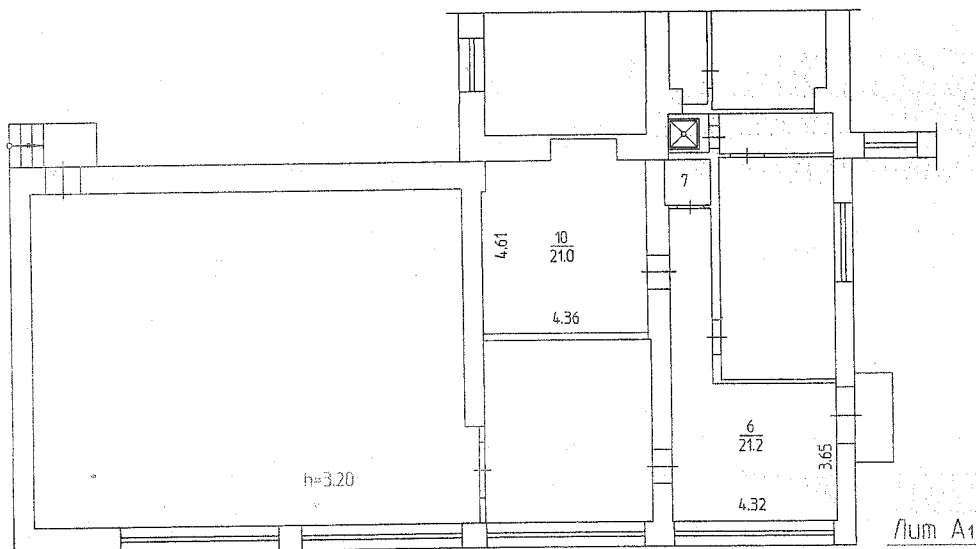
Действительная инвентаризационная стоимость в ценах 1969 года 2669 руб.

Район Свердловский кв. N 3681

ПЛАН

помещения, находящегося в городе Перми
по ул. Новосибирской N 17

I ЭТАЖ



Самостоятельная
перепланировка
пом. N 6,7,10
Дата 26.03.2004 Подпись Ефремова



Масштаб 1:200 "26" 03 2004 Исполнитель Ефремова Т. В.

V.Экспликация нежилого помещения.

Литера по плану	Этаж	Номер помещения	Назначение помещений:	торговая			складская			Высота помещений по внутреннему обмеру	Самовольно возведенная или переоборудованная площадь	Примечания
				Общая площадь	В т.ч.		Общая площадь	В т.ч.				
					основная	вспомогательная		основная	вспомогательная			
A1	1	6	коридор	21,2		21,2				3,20		
		7	кладовая	1,5		1,5						
		10	склад				21,0	21,0				
		ИТОГО:		22,7		22,7	21,0	21,0				

Помещения № 6,7,10 (лит. А1) не эксплуатируются.

**VI. Техническое описание здания (строения),
в котором расположено нежилое помещение. Лит. А**

№ п/п	Наименование конструктивных элементов	Описание элементов (материал, конструкция или система, отделка и прочие)	
1	2	3	
1	Фундаменты	Крупные железобетонные блоки	
2	Наружные и внутренние капитальные стены	Кирпичные, <i>m=72см, 55 см.</i>	
3	Перегородки	Гипсолитовые	
4	Перекрытия	чердачные	Многослойные железобетонные плиты
		междуэтажные	Многослойные железобетонные плиты
		подвальные	Многослойные железобетонные плиты
5	Крыша, кровля	Мягкая рулонная, совмещенная с перекрытием	
6	Полы	Дощатые по лагам окрашены или покрыты линолеумом, мозаичные	
7	Проемы	окна	Двойные створные, окрашены
		двери	Филленчатые, окрашены
8	Отделка	внутренняя	Штукатурка, побелка, окраска, обои
		наружная	Облицовка бетонной плиткой
9	Отопление	печи	
		калориферное	
		АГВ	
		центральное отопление	От ТЭЦ
10	электро - и сантехнические устройства	другое	
		электричество	Скрытый тип проводки
		водопровод	От городской центральной сети
		канализация	Сброс в городскую сеть
		горячее водоснабжение	Центральное
		ванны и душ	Чугунные
		газоснабжение	Сетевое
		напольные электроплиты	Электроплиты
		телефон	Телефонизировано
		радио	Радиофицировано
		телевидение	Коллективная антенна
		сигнализация	
		мусоропровод	Есть
лифт	1 установка		
вентиляция	Приточно-вытяжная		
11	Прочие элементы	крыльца	Бетонные
		Лестницы	Железобетонные
		другие	

Физический износ здания 28 %

**VI. Техническое описание здания (строения),
в котором расположено нежилое помещение. Лит. А1**

№п/п	Наименование конструктивных элементов	Описание элементов (материал, конструкция или система, отделка и прочие)	
	2	3	
	Фундаменты	Крупные железобетонные блоки	
	Наружные и внутренние капитальные стены	Кирпичные, т=72см, 56 см.	
	Перегородки	Кирпичные	
4	Перекрытия	чердачные	Сборные железобетонные многоярусные плиты
		междуэтажные	
		подвальные	
5	Крыша, кровля	Мягкая рулонная, совмещенная с перекрытием	
6	Полы	Мозаичные	
7	Проемы	окна	Двойные створные, окрашены
		двери	Филленчатые, окрашены
8	Отделка	внутренняя	Штукатурка, побелка, окраска
		наружная	Штукатурка
9	Отопление	печи	
		калориферное	
		АГВ	
		центральное отопление	От ТЭЦ
10	электро- и сантехнические устройства	электричество	Скрытый тип проводки
		водопровод	От городской центральной сети
		канализация	Сброс в городскую сеть
		горячее водоснабжение	Центральное
		ванны и душ	
		газоснабжение	
		напольные электроплиты	
		телефон	Телефонизировано
		радио	
		телевидение	
		сигнализация	
		мусоропровод	
		вентиляция	
11	Прочие элементы	крыльца	Бетонные
		Лестницы	
		другие	

Физический износ здания 28 %

" 26 "	марта	2004 года	Исполнил	Ефремова Т. В.	
" 06 "	июня	2012 года	Копировала	Вартамян Л. К.	<i>Варт</i>
" 28 "	июня	2012 года	Проверил	Аксенова О.Р.	<i>Аксенов</i>
Паспорт выдан «			20 _____ года		
Уполномоченное лицо (подпись)		<i>Аксенов</i>		Аксенова (инициалы, фамилия)	
Иное наименование должности					
Издатель					



КАДАСТРОВЫЙ ПАСПОРТ

помещения

(вид объекта)

Дата 06.06.2012

Кадастровый номер _____

Инвентарный номер (ранее присвоенный учетный номер) 25507**1. Описание объекта недвижимого имущества**

1.1 Кадастровый номер здания или сооружения, в котором расположено помещение _____

1.2 Этаж, на котором расположено помещение 1 этаж1.3 Общая площадь помещения: 43,7 кв.м.

1.4 Адрес (местоположения) объекта недвижимости _____

Субъект Российской Федерации	<i>Пермский край</i>	
Район		
Муниципальное образование	тип	<i>Городской округ</i>
	наименование	
Населенный пункт	тип	<i>город</i>
	наименование	<i>Пермь</i>
Улица (поселок, переулок и т.д.)	тип	<i>улица</i>
	наименование	<i>Новосибирская</i>
Номер дома	<i>17</i>	
Номер корпуса (строения)		
Номер строения		
Литера	<i>А1</i>	
Номер помещения (квартиры)		
Иное описание местоположения		

1.5 Назначение помещения нежилое
(жилое, нежилое)1.6 Вид жилого помещения в многоквартирном доме _____
(комната, квартира)

1.7 Кадастровый номер квартиры, в которой расположена комната. _____

1.8 Номер помещения на поэтажном плане 6,7,10

1.9 Сведения о предыдущих кадастровых номерах объекта:

1.10 Примечание: самовольная перепланировка пом. 6,7,10

Помещения № 6,7,10 (лит. А1) не эксплуатируются.

Паспорт составлен на основании данных технической инвентаризации, проведенной 26.03.2004 г.1.11 Государственное унитарное предприятие «Центр технической инвентаризации Пермского края»

(наименование организации технической инвентаризации и технического учета)

реквизиты свидетельства об аккредитации: №0003 от 16 января 2008 годаРуководитель группы
(полное наименование должности)

(подпись)

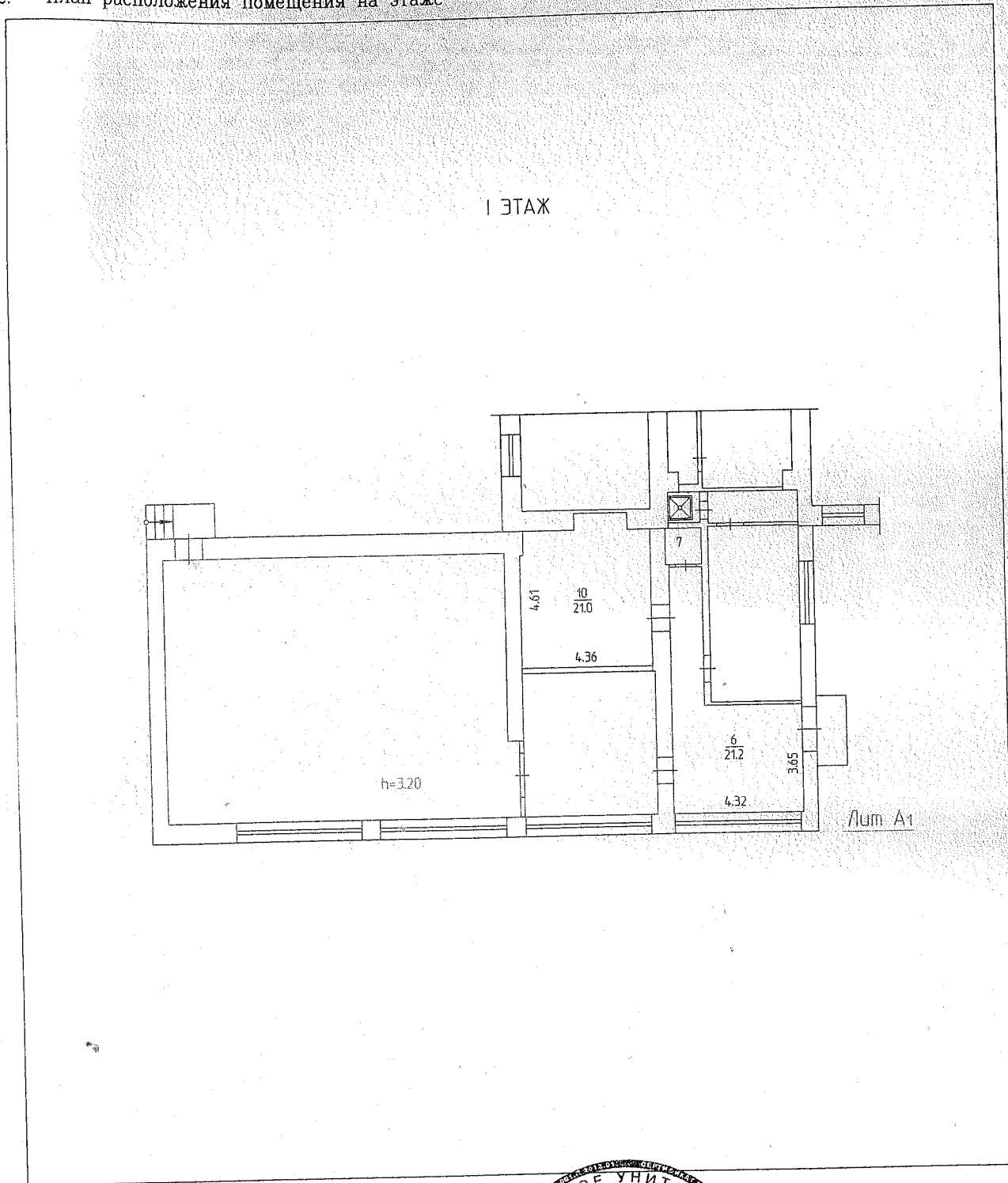


Кадастровый паспорт помещения

Кадастровый номер _____

Инвентарный номер (ранее присвоенный учетный номер) 25507

2. План расположения помещения на этаже



Масштаб 1:200

Дата 26.03.2004


Копировал 06.06.2012 г.

Руководитель группы
(полное наименование должности)

Исполнитель Федорова Т. В.

Дополнительно Горбачев Л.К.

(подпись) *Александр* (подпись) *Жакова*



М.П.

Государственное унитарное
предприятие
"ЦЕНТР ТЕХНИЧЕСКОЙ ИНВЕНТАРИЗАЦИИ
ПЕРМСКОГО КРАЯ"

9 июня 2012 г.
№ 113-5-549

ИНФОРМАЦИЯ ИЗ ТЕХНИЧЕСКОГО ПАСПОРТА
НА ДОМОВЛАДЕНИЕ (СТРОЕНИЕ) ЖИЛОГО НАЗНАЧЕНИЯ

Выдана ДИО Администрации города Перми
для предъявления в Управление Росреестра по Пермскому краю
в том, что в г.Перми в домовладении N 17
по ул. НОВОСИБИРСКАЯ зарегистрированы на праве
государственной собственности за:

№ п/п	Субъект права	Документы, подтверждающие право собственности, владения, пользования	Доли
1	АО "ПЕРМНЕФТЕГЕОФИЗИКА" (хозяйственное ведение)	Регистрационное удостоверение №10-5-280 (дубликат 18.07.03) от 24.12.1996г.	жил. часть, н/ж пом., об. пл. 276,5 кв.м. (пл. А)

Краткая характеристика объекта (инв. № 25507)

Дитер	Наименование объекта	Материал стен	Общая площадь (кв.м)	Дата последней инвентаризации
А1	нежилые помещения на 1-ом в 9-эт. общежитии	кирпич	43,7	26.03.2004г.

Обременения (ограничения): нет

Примечание. Самовольная перепланировка пом. №6, 7, 10.
Пом. № 6, 7, 10 не эксплуатируются.



Руководитель

Швецова Н.С.

Исполнитель

Кустова О.А.

