

Филиал Федерального государственного бюджетного учреждения "Федеральная кадастровая палата Федеральной службы государственной регистрации, кадастра и картографии" по Пермскому краю
полное наименование органа регистрации прав

Выписка из Единого государственного реестра недвижимости об основных характеристиках и зарегистрированных правах на объект недвижимости

Сведения об основных характеристиках объекта недвижимости

На основании запроса от 30.09.2022, поступившего на рассмотрение 30.09.2022, сообщаем, что согласно записям Единого государственного реестра недвижимости:

Раздел 1 Лист 1

Помещение			
вид объекта недвижимости			
Лист № 1 раздела 1	Всего листов раздела 1: 1	Всего разделов: 3	Всего листов выписки: 3
30.09.2022г. № КУВИ-001/2022-171594491			
Кадастровый номер:	59:01:4410016:254		

Номер кадастрового квартала:	59:01:4410016
Дата присвоения кадастрового номера:	29.11.2019
Ранее присвоенный государственный учетный номер:	данные отсутствуют
Адрес:	Российская Федерация, Пермский край, г.о. Пермский, г. Пермь, ул. Сергея Данщина, д. 6А
Площадь, м2:	30
Назначение:	Нежилое
Наименование:	данные отсутствуют
Номер, тип этажа, на котором расположено помещение, машино-место	Этаж № 1
Вид жилого помещения:	данные отсутствуют
Кадастровая стоимость, руб:	149961.3
Кадастровые номера иных объектов недвижимости, в пределах которых расположен объект недвижимости:	59:01:4410016:55
Виды разрешенного использования:	данные отсутствуют
Сведения об отнесении жилого помещения к определенному виду жилых помещений специализированного жилищного фонда, к жилым помещениям наемного дома социального использования или наемного дома коммерческого использования:	данные отсутствуют
Статус записи об объекте недвижимости:	Сведения об объекте недвижимости имеют статус "актуальные"
Особые отметки:	данные отсутствуют
Получатель выписки:	Селезнева Екатерина Юрьевна, действующий(ая) на основании документа "" ДЕПАРТАМЕНТ ИМУЩЕСТВЕННЫХ ОТНОШЕНИЙ АДМИНИСТРАЦИИ ГОРОДА ПЕРМИ

полное наименование должности	 ДОКУМЕНТ ПОДПИСАН ЭЛЕКТРОННОЙ ПОДПИСЬЮ Сертификат: 64575127400433833109200328139839306360 Владелец: ФЕДЕРАЛЬНАЯ СЛУЖБА ГОСУДАРСТВЕННОЙ РЕГИСТРАЦИИ, КАДАСТРА И КАРТОГРАФИИ Действителен: с 17.05.2022 по 10.08.2023	инициалы, фамилия

Выписка из Единого государственного реестра недвижимости об основных характеристиках и зарегистрированных правах на объект недвижимости
Сведения о зарегистрированных правах

Помещение			
вид объекта недвижимости			
Лист № 1 раздела 2	Всего листов раздела 2: 1	Всего разделов: 3	Всего листов выписки: 3
30.09.2022г. № КУВИ-001/2022-171594491			
Кадастровый номер:		59:01:4410016:254	

1	Правообладатель (правообладатели):	1.1	Муниципальное образование город Пермь
2	Вид, номер, дата и время государственной регистрации права:	2.1	Собственность 59:01:4410016:254-59/293/2022-5 23.05.2022 07:51:36
4	Сведения об осуществлении государственной регистрации сделки, права, ограничения права без необходимого в силу закона согласия третьего лица, органа:	4.1	данные отсутствуют
5	Ограничение прав и обременение объекта недвижимости:	не зарегистрировано	
6	Заявленные в судебном порядке права требования:	данные отсутствуют	
7	Сведения о возражении в отношении зарегистрированного права:	данные отсутствуют	
8	Сведения о наличии решения об изъятии объекта недвижимости для государственных и муниципальных нужд:	данные отсутствуют	
9	Сведения о невозможности государственной регистрации без личного участия правообладателя или его законного представителя:	данные отсутствуют	
10	Правопритязания и сведения о наличии поступивших, но не рассмотренных заявлений о проведении государственной регистрации права (перехода, прекращения права), ограничения права или обременения объекта недвижимости, сделки в отношении объекта недвижимости:	отсутствуют	

полное наименование должности	 ДОКУМЕНТ ПОДПИСАН ЭЛЕКТРОННОЙ ПОДПИСЬЮ	инициалы, фамилия
	Сертификат: 64575127400433833109200328139839306360 Владелец: ФЕДЕРАЛЬНАЯ СЛУЖБА ГОСУДАРСТВЕННОЙ РЕГИСТРАЦИИ, КАДАСТРА И КАРТОГРАФИИ Действителен: с 17.05.2022 по 10.08.2023	


Выписка из Единого государственного реестра недвижимости об основных характеристиках и зарегистрированных правах на объект недвижимости
 План расположения помещения, машино-места на этаже (плане этажа)

Помещение			
вид объекта недвижимости			

Лист № 1 раздела 5	Всего листов раздела 5: 1	Всего разделов: 3	Всего листов выписки: 3
--------------------	---------------------------	-------------------	-------------------------

30.09.2022г. № КУВИ-001/2022-171594491

Кадастровый номер: 59:01:4410016:254 Номер этажа (этажей): 1



Масштаб 1

**ДОКУМЕНТ ПОДПИСАН
 ЭЛЕКТРОННОЙ ПОДПИСЬЮ**

Сертификат: 64575127400433833109200328139839306360
 Владелец: ФЕДЕРАЛЬНАЯ СЛУЖБА ГОСУДАРСТВЕННОЙ
 РЕГИСТРАЦИИ, КАДАСТРА И КАРТОГРАФИИ
 Действителен: с 17.05.2022 по 10.08.2023

полное наименование должности	инициалы, фамилия
-------------------------------	-------------------



ОБЩЕСТВО С ОГРАНИЧЕННОЙ ОТВЕТСТВЕННОСТЬЮ «АМ-УРАЛВЕКТОР»

ИНН/КПП 5904990696/59040100161400,
г. Пермь, ул. Петропавловская, 15А офис 28
Тел. (342) 257-87-01

Область, республика, край Пермский
Город (др. поселение) Пермь

ТЕХНИЧЕСКИЙ ПАСПОРТ НА НЕЖИЛЫЕ ПОМЕЩЕНИЯ ПО АДРЕСУ:

Г. ПЕРМЬ, УЛИЦА СЕРГЕЯ ДАНЩИНА, Д. 6А (Лит. А1)

Инвентарный номер	-					
Номер в реестре жилищного фонда	-					
Кадастровый номер	-	-	-	-	-	-
	А	Б	В	Г	Д	Е

Паспорт составлен по состоянию на "07" октября 2019 г.
(указывается дата обследования объекта учета)

ЭКСПЛИКАЦИЯ ПЛОЩАДИ

Литера по плану	Этаж	Номер помещения	Назначение помещений: кабинет, коридор и т.п.	Общая площадь	В т.ч. площадь		Высота помещений по внутреннему обмеру	Площадь помещений общего пользования	Самовольно возведенная или переоборудованная площадь	Примечание
					основная	вспомогательная				
1	2	3	4	5	6	7	8	9	10	11
	1	1	Гаражный бокс		99,8		4,77			
		3	Подсобное помещение			5,6				
		4	Подсобное помещение			24,1				
		5	Подсобное помещение			32,7				
		6	Помещение			31,3				
		7	Гаражный бокс		192,8					
		8	Помещение			33,9				
		9	Коридор			22,5				
		10	Помещение			4,2				
		11	Туалет			1,4				
		12	Туалет			1,3				
		13	Помещение			6,7	2,20			
		14	Помещение			4,4				
		15	Помещение			18,8				
		16	Душевая			3,4				
		17	Гаражный бокс		30,0		4,60			
	Антре соль	1	Помещение			22,9	2,06			
			Итого по нежилым помещениям:	535,8	322,6	213,2				

ПЕРЕЧЕНЬ ДОКУМЕНТОВ, ПРИЛАГАЕМЫХ К ТЕХНИЧЕСКОЙ ДОКУМЕНТАЦИИ:

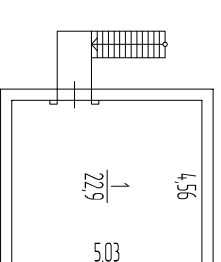
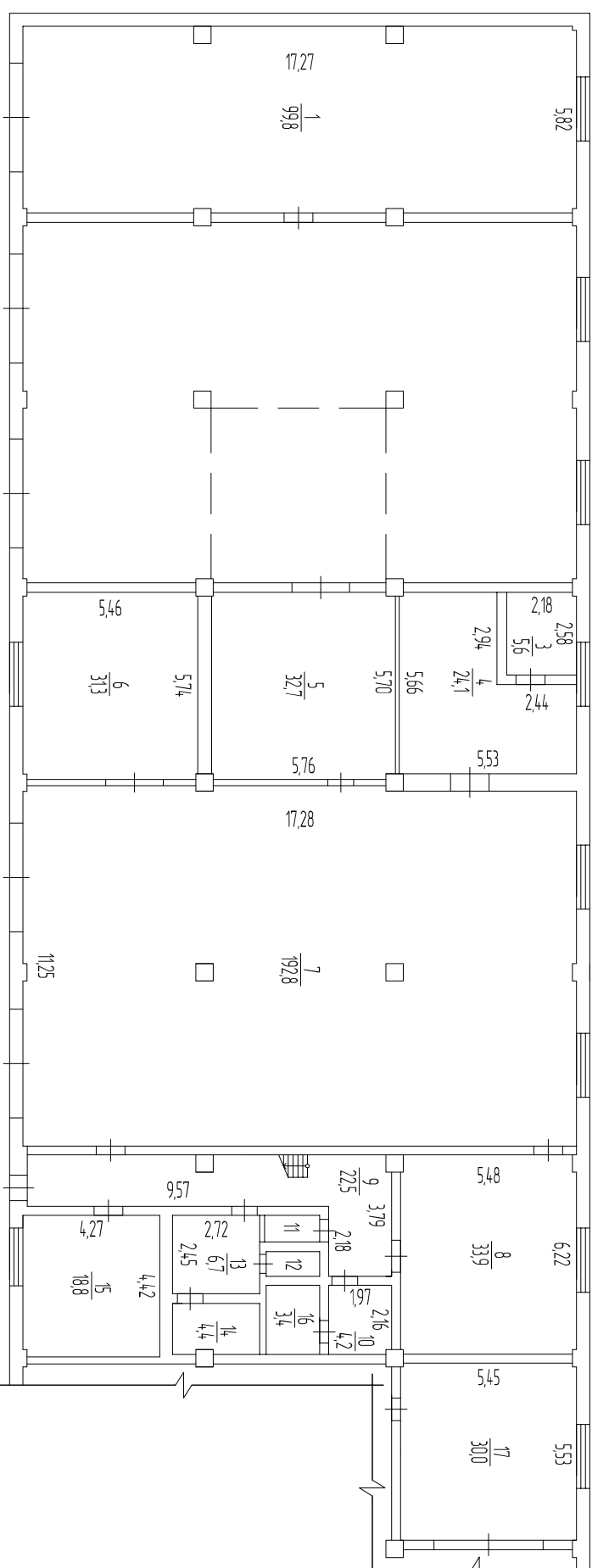
№ п/п	Наименование документа	Масштаб	Количество листов	Примечание
1	2	3	4	5
1	Позэтажный план первого этажа	1:200	1	-

Директор
(полное наименование должности)

(подпись)

Кудымов А.В.
(инициалы, фамилия)

План нежилых помещений
Этаж расположенный – 1



Лист 1	Общество с ограниченной ответственностью "АМ-ЭраВектор"
Дата	План нежилых помещений, расположенных по адресу: Пермский край, г. Пермь, Дзержинский район, улица Сергея Давыдова, дом 6а
07.10.2019	Лит. А1
	М 1:200