



АДМИНИСТРАЦИЯ ГОРОДА ПЕРМИ
НАЧАЛЬНИК ДЕПАРТАМЕНТА
ЗЕМЕЛЬНЫХ ОТНОШЕНИЙ
РАСПОРЯЖЕНИЕ

31.01.2023

№ 21-01-03-529

**О проведении аукциона
на право заключения договора
аренды земельного участка
в Свердловском районе
города Перми**

На основании статьи 39.11 Земельного кодекса Российской Федерации, Положения о департаменте земельных отношений администрации города Перми, утвержденного решением Пермской городской Думы от 24 февраля 2015 г. № 39:

1. Провести аукцион на право заключения договора аренды земельного участка, государственная собственность на который не разграничена, для целей не связанных со строительством, с кадастровым номером 59:01:4410886:1873 площадью 1000 кв. м, расположенного по адресу: г. Пермь, Свердловский район, южнее жилого дома по ул. Нейвинской, 1, для размещения стоянки легковых автомобилей на открытых площадках.

2. Срок аренды земельного участка – 4 года 11 месяцев.

Разрешенное использование земельного участка – стоянки легковых автомобилей на открытых площадках.

3. Начальную цену предмета аукциона определить согласно приложению к настоящему распоряжению.

4. Настоящее распоряжение вступает в силу со дня подписания и действует до дня заключения договора аренды земельного участка с кадастровым номером 59:01:4410886:1873.

5. Контроль за исполнением распоряжения возложить на заместителя начальника департамента земельных отношений администрации города Перми Санникову Н.М.



Т.Н. Мехоношина



Приложение
к распоряжению начальника
департамента земельных отношений
администрации города
Перми от 31.01.2023 № 21-01-03-529

РАСЧЕТ
начальной цены предмета аукциона

Адрес земельного участка	Кадастровый номер земельного участка	Площадь земельного участка, кв. м	Кадастровая стоимость земельного участка, руб. <*>	Процентная ставка, % <***>	Размер начальной цены предмета аукциона, руб.
1	2	3	4	5	6
г. Пермь, Свердловский район, южнее жилого дома по ул. Нейвинской, 1	59:01:4410886:1873	1000	2538820	4	101552,8

Размер начальной цены предмета аукциона составляет 101552,8 руб. (сто одна тысяча пятьсот пятьдесят два рубля, 8 копеек).

<*> Указывается согласно выписке из ЕГРН на земельный участок от 20 января 2023г. № КУВИ-001/2022-12723268.

<***> Процентная ставка в отношении прочих земельных участков установлена законом Пермского края от 07.04.2010 г. № 604-ПК «О порядках определения размера арендной платы за земельные участки, находящиеся в собственности Пермского края, и земельные участки, государственная собственность на которые не разграничена, предоставленные в аренду без торгов, а также размера платы по соглашению об установлении сервитута в отношении земельных участков, находящихся в собственности Пермского края, и земельных участков, государственная собственность на которые не разграничена».



**АДМИНИСТРАЦИЯ
ГОРОДА ПЕРМИ
АДМИНИСТРАЦИЯ
СВЕРДЛОВСКОГО РАЙОНА**

Сибирская ул., д. 58, Пермь, 614990
тел. (342) 241-27-99, факс 244-56-74
e-mail: asvr@gorodperm.ru

Заместителю начальника
департамента земельных
отношений администрации
города Перми
Санниковой Н.М

06.12.2022 № 059-39-01-29/03-664

На № ^{059-21-01-08/3-5931} от 02.12.2022

О направлении информации

Уважаемая Надежда Михайловна!

Рассмотрев Ваше обращение, поступившее в администрацию Свердловского района, о предоставлении информации в отношении земельного участка с кадастровым номером 59:01:4410886:1873, площадью 1000 кв.м южнее жилого дома ул. Нейвинской, 1, сообщаем следующее.

Специалистами отдела градостроительства, земельных и имущественных отношений администрации района 06.12.2022 проведено обследование земельного участка с кадастровым номером 59:01:4410886:1873, по результатам которого установлено.

Согласно сведениям Единого государственного реестра недвижимости, земельный участок имеет вид разрешенной деятельности стоянки легковых автомобилей на открытых площадках, категория земель - земли поселений (земли населенных пунктов).

В ходе визуального обследования установлено, что на вышеуказанной территории располагается парковка для автомобилей.

По результатам вышеуказанного мероприятия не выявлен факт нарушения земельного законодательства.

По вопросу расположения наружных источников противопожарного водоснабжения для объекта защиты, расположенного по адресу: г. Пермь, ул. Нейвинская, 1, сообщаем следующее.

Для тушения пожаров на территории Свердловского района города Перми имеется пожарная часть № 5 отряда № 10 ФПС МЧС России, которая расположена по адресу, 614010, г. Пермь, ул. Белинского, д. 52 (тел. +7(342) 281-05-59). Время прибытия первого пожарного расчета в соответствии с «Техническим регламентом о требованиях пожарной



безопасности» Федеральный закон от 22 июля 2008 года № 123-ФЗ ст. 76, в городской местности составляет 10 минут.

По имеющейся информации в администрации района ближайшие пожарные гидранты расположены по адресам: г. Пермь, ул. Серпуховская, 8 Собственник (гарантирующая организация) МКУ «ГКС», ул. Серпуховская, 17, ул. Нейвинская, 9. Собственник (гарантирующая организация) ООО «Новогор-Прикамье». Информации о неисправности вышеуказанных источников пожаротушения при подготовке к осенне-зимнему пожароопасному сезону 2023-2024 годы, из 5-ПСЧ 10 ПСО ГПС ГУ МЧС России по Пермскому краю, не поступала.

Приложение: фото на 3 л. в 1 экз.


С уважением,
первый заместитель главы
администрации района




И.Р Давлетшин

Волкова Екатерина Сергеевна,
244 14 78









Для служебного
пользования

от 05.12.2022

№561

Исчислено 2,1

Филиал публично-правовой компании «Роскадастр» по Пермскому краю
полное наименование органа регистрации прав
Выписка из Единого государственного реестра недвижимости об объекте недвижимости

Сведения о характеристиках объекта недвижимости

На основании запроса от 20.01.2023, поступившего на рассмотрение 20.01.2023, сообщаем, что согласно записям Единого государственного реестра недвижимости:

Раздел 1 Лист 1

Земельный участок			
вид объекта недвижимости			

Лист № 1 раздела 1	Всего листов раздела 1: 3	Всего разделов: 5	Всего листов выписки: 7
--------------------	---------------------------	-------------------	-------------------------

20.01.2023г. № КУВИ-001/2023-12723268	
Кадастровый номер:	59:01:4410886:1873
Номер кадастрового квартала:	59:01:4410886
Дата присвоения кадастрового номера:	06.11.2013

Ранее присвоенный государственный учетный номер:	данные отсутствуют
Местоположение:	Местоположение установлено относительно ориентира, расположенного за пределами участка. Почтовый адрес ориентира: Пермский край, г. Пермь, Свердловский район, южнее жилого дома по ул. Нейвинская, 1.
Площадь:	1000 +/- 9
Кадастровая стоимость, руб.:	2538820
Кадастровые номера расположенных в пределах земельного участка объектов недвижимости:	данные отсутствуют
Кадастровые номера объектов недвижимости, из которых образован объект недвижимости:	данные отсутствуют
Кадастровые номера образованных объектов недвижимости:	данные отсутствуют
Категория земель:	Земли населенных пунктов
Виды разрешенного использования:	стоянки легковых автомобилей на открытых площадках
Сведения о кадастровом инженере:	данные отсутствуют
Сведения о лесах, водных объектах и об иных природных объектах, расположенных в пределах земельного участка:	данные отсутствуют
Сведения о том, что земельный участок полностью расположен в границах зоны с особыми условиями использования территории, территории объекта культурного наследия, публичного сервитута:	данные отсутствуют
Сведения о том, что земельный участок расположен в границах особой экономической зоны, территории опережающего социально-экономического развития, зоны территориального развития в Российской Федерации, игровой зоны:	данные отсутствуют

полное наименование должности	подпись	инициалы, фамилия
-------------------------------	---------	-------------------

М.П.

Земельный участок			
вид объекта недвижимости			
Лист № 2 раздела 1	Всего листов раздела 1: 3	Всего разделов: 5	Всего листов выписки: 7
20.01.2023г. № КУВИ-001/2023-12723268			
Кадастровый номер:		59:01:4410886:1873	
Сведения о том, что земельный участок расположен в границах особо охраняемой природной территории, охотничьих угодий, лесничеств:	данные отсутствуют		
Сведения о результатах проведения государственного земельного надзора:	данные отсутствуют		
Сведения о расположении земельного участка в границах территории, в отношении которой утвержден проект межевания территории:	данные отсутствуют		
Условный номер земельного участка:	данные отсутствуют		
Сведения о принятии акта и (или) заключении договора, предусматривающих предоставление в соответствии с земельным законодательством исполнительным органом государственным органом власти или органом местного самоуправления, находящегося в государственной или муниципальной собственности земельного участка для строительства наемного дома социального использования или наемного дома коммерческого использования:	данные отсутствуют		
Сведения о том, что земельный участок или земельные участки образованы на основании решения об изъятии земельного участка и (или) расположенного на нем объекта недвижимости для государственных или муниципальных нужд:	данные отсутствуют		
Сведения о том, что земельный участок образован из земель или земельного участка, государственная собственность на которые не разграничена:	данные отсутствуют		
Сведения о наличии земельного спора о местоположении границ земельных участков:	данные отсутствуют		
Статус записи об объекте недвижимости:	Сведения об объекте недвижимости имеют статус "актуальные"		
Особые отметки:	Для данного земельного участка обеспечен доступ посредством земельного участка (земельных участков) с кадастровым номером (кадастровыми номерами): Земли общего пользования. Сведения об ограничениях права на объект недвижимости, обременениях данного объекта, не зарегистрированных в реестре прав, ограничений прав и обременений недвижимого имущества: вид ограничения (обременения): ограничения прав на земельный участок, предусмотренные статьей 56 Земельного кодекса Российской Федерации; срок действия: с 27.04.2015; реквизиты документа-основания: постановление "Об утверждении Федеральных правил использования воздушного пространства		

полное наименование должности	подпись	инициалы, фамилия

М.П.

Земельный участок			
вид объекта недвижимости			
Лист № 3 раздела 1	Всего листов раздела 1: 3	Всего разделов: 5	Всего листов выписки: 7
20.01.2023г. № КУВИ-001/2023-12723268			
Кадастровый номер:	59:01:4410886:1873		
	Российской Федерации" от 11.03.2010 № 138 выдан: Правительство Российской Федерации. Сведения, необходимые для заполнения разделов: 2 - Сведения о зарегистрированных правах; 4 - Сведения о частях земельного участка, отсутствуют.		
Получатель выписки:	Департамент земельных отношений администрации города Перми		

полное наименование должности	подпись	инициалы, фамилия

М.П.

Выписка из Единого государственного реестра недвижимости об объекте недвижимости

Описание местоположения земельного участка

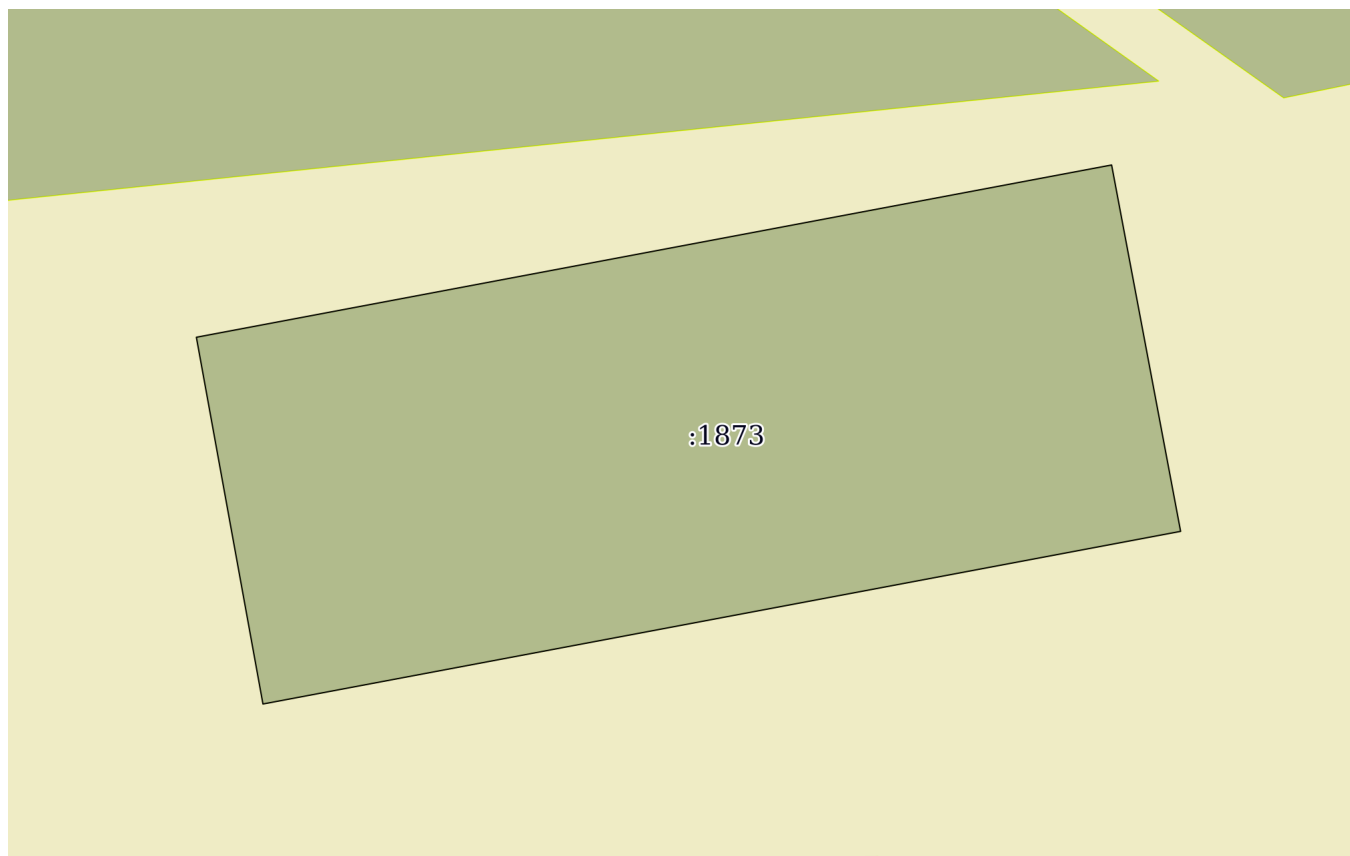
Земельный участок			
вид объекта недвижимости			

Лист № 1 раздела 3	Всего листов раздела 3: 1	Всего разделов: 5	Всего листов выписки: 7
--------------------	---------------------------	-------------------	-------------------------

20.01.2023г. № КУВИ-001/2023-12723268

Кадастровый номер: 59:01:4410886:1873

План (чертеж, схема) земельного участка



Масштаб 1:400	Условные обозначения:		
---------------	-----------------------	--	--

полное наименование должности	подпись	инициалы, фамилия
-------------------------------	---------	-------------------

М.П.

Выписка из Единого государственного реестра недвижимости об объекте недвижимости

Описание местоположения земельного участка

Земельный участок			
вид объекта недвижимости			
Лист № 1 раздела 3.1	Всего листов раздела 3.1: 1	Всего разделов: 5	Всего листов выписки: 7
20.01.2023г. № КУВИ-001/2023-12723268			
Кадастровый номер:		59:01:4410886:1873	

Описание местоположения границ земельного участка							
№ п/п	Номер точки		Дирекционный угол	Горизонтальное проложение, м	Описание закрепления на местности	Кадастровые номера смежных участков	Сведения об адресах правообладателей смежных земельных участков
	начальная	конечная					
1	2	3	4	5	6	7	8
1	1.1.1	1.1.2	169°20.2`	20.0	данные отсутствуют	данные отсутствуют	данные отсутствуют
2	1.1.2	1.1.3	259°20.5`	50.06	данные отсутствуют	данные отсутствуют	данные отсутствуют
3	1.1.3	1.1.4	349°42.8`	19.99	данные отсутствуют	данные отсутствуют	данные отсутствуют
4	1.1.4	1.1.1	79°20.2`	49.93	данные отсутствуют	данные отсутствуют	данные отсутствуют

полное наименование должности	подпись	инициалы, фамилия

М.П.

Выписка из Единого государственного реестра недвижимости об объекте недвижимости

Описание местоположения земельного участка

Земельный участок			
вид объекта недвижимости			
Лист № 1 раздела 3.2	Всего листов раздела 3.2: 1	Всего разделов: 5	Всего листов выписки: 7
20.01.2023г. № КУВИ-001/2023-12723268			
Кадастровый номер:		59:01:4410886:1873	

Сведения о характерных точках границы земельного участка				
Система координат МСК-59, зона 2				
Номер точки	Координаты, м		Описание закрепления на местности	Средняя квадратичная погрешность определения координат характерных точек границ земельного участка, м
	X	Y		
1	2	3	4	5
1	513252.48	2233136.27	Закрепление отсутствует	0.1
2	513232.83	2233139.97	Закрепление отсутствует	0.1
3	513223.57	2233090.77	Закрепление отсутствует	0.1
4	513243.24	2233087.2	Закрепление отсутствует	0.1
1	513252.48	2233136.27	Закрепление отсутствует	0.1

полное наименование должности	подпись	инициалы, фамилия

М.П.

Выписка из Единого государственного реестра недвижимости об объекте недвижимости

Сведения о частях земельного участка

Земельный участок		
вид объекта недвижимости		
Лист № 1 раздела 4.1	Всего листов раздела 4.1: 1	Всего разделов: 5
Всего листов выписки: 7		
20.01.2023г. № КУВИ-001/2023-12723268		
Кадастровый номер:		59:01:4410886:1873
Учетный номер части	Площадь, м2	Содержание ограничения в использовании или ограничения права на объект недвижимости или обременения объекта недвижимости
1	2	3
	Весь	вид ограничения (обременения): ограничения прав на земельный участок, предусмотренные статьей 56 Земельного кодекса Российской Федерации; Срок действия: не установлен; реквизиты документа-основания: постановление "Об утверждении Федеральных правил использования воздушного пространства Российской Федерации" от 11.03.2010 № 138 выдан: Правительство Российской Федерации; Содержание ограничения (обременения): Постановление Правительства РФ от 11.03.2010 N 138 "Об утверждении Федеральных правил использования воздушного пространства Российской Федерации": "Запрещается размещать в полосах воздушных подходов на удалении до 30 км, а вне полос воздушных подходов - до 15 км от контрольной точки аэродрома объекты выбросов (размещения) отходов, животноводческие фермы, скотобойни и другие объекты, способствующие привлечению и массовому скоплению птиц."; Реестровый номер границы: 59:32-6.553; Вид зоны по документу: Зона с особыми условиями использования - Приаэродромная территория аэродрома аэропорта Большое Савино; Тип зоны: Охранная зона транспорта

полное наименование должности	подпись	инициалы, фамилия

М.П.

**Департамент градостроительства и архитектуры
администрации города Перми**

**Справка из информационной системы по
градостроительным условиям участка,
расположенного в Свердловском районе г. Перми,
общей площадью 1000 кв.м**

Подписано: ДЕПАРТАМЕНТ
ГРАДОСТРОИТЕЛЬСТВА И АРХИТЕКТУРЫ
АДМИНИСТРАЦИИ ГОРОДА ПЕРМИ
Дата: 2023.02.01 12:16:07 +05:00
Причина: Выдача градостроительной справки

**Сведения из ИСОГД г. Перми
№544212
г. Пермь**

Сформирована 01.02.2023

г. Пермь

Градсправка №544212

Раздел III. Документы территориального планирования муниципальных образований

Функциональное зонирование

Код зоны	Наименование зоны	Иерархия	Утверждающий документ	Площадь пересечения, кв.м.
220	Зона общественной и рекреационной инфраструктуры	200 - Зоны природно-рекреационных территорий	Решение Пермской городской Думы №205 от 17.12.2010 " Об утверждении Генерального плана города Перми"	1000

Раздел IV. Нормативы градостроительного проектирования

Постановление Правительства Пермского края от 17.08.2018 № 459-п "Об утверждении Региональных нормативов градостроительного проектирования "Предельные значения расчетных показателей минимально допустимого уровня обеспеченности дошкольными образовательными организациями и общеобразовательными организациями населения муниципальных образований Пермского края и предельные значения расчетных показателей максимально допустимого уровня территориальной доступности дошкольных образовательных организаций и общеобразовательных организаций для населения муниципальных образований Пермского края";

Приказ Министерства по управлению имуществом и градостроительной деятельности Пермского края от 30.12.2021 № 31-02-1-4-2250 "Об утверждении региональных нормативов градостроительного проектирования";

Приказ Министерства по управлению имуществом и градостроительной деятельности Пермского края от 25.02.2021 № 31-02-1-4-247 "Об утверждении региональных нормативов градостроительного проектирования "Планирование и застройка территорий садоводческих и огороднических товариществ в Пермском крае";

Приказ Министерства по управлению имуществом и градостроительной деятельности Пермского края от 25.02.2021 № 31-02-1-4-248 "Об утверждении региональных нормативов градостроительного проектирования "Обеспеченность населения Пермского края объектами пожарной охраны";

Приказ Министерства градостроительства и развития инфраструктуры Пермского края от 12.06.2009 № СЭД-35-07-04-38 "Об утверждении временного регионального норматива градостроительного проектирования "Планировка и застройка городских и сельских поселений Пермского края";

Приказ Министерства по управлению имуществом и градостроительной деятельности Пермского края от 18.03.2021 № 31-02-1-4-357 "Об утверждении региональных нормативов градостроительного проектирования "Расчетные показатели обеспеченности населения Пермского края специализированными образовательными объектами в части подготовки специалистов музыкального профиля";

Приказ Министерства по управлению имуществом и градостроительной деятельности Пермского края от 31.05.2021 № 31-02-1-4-817 "Об утверждении региональных нормативов градостроительного проектирования "Обеспеченность населения Пермского края объектами здравоохранения";

Решение Пермской городской Думы от 24.03.2015 № 60 "Об утверждении Местных нормативов градостроительного проектирования в городе Перми"

Раздел V. Градостроительное зонирование

Территориальные зоны

Код	Наименование	Утверждающий документ	Площадь пересечения, кв.м.
Ц-2	Зона обслуживания и деловой активности местного значения	Решение Пермской городской Думы №143 от 26.06.2007 "Об утверждении правил землепользования и застройки города Перми"	1000

Подзоны ПЗЗ

Наименование	Документ	Параметры подзоны	Площадь пересечения, кв.м.	Примечание
П 1,6	Постановление Правительства Пермского края №1069-п от 23.12.2021	предельный максимальный коэффициент плотности застройки земельного участка с видами разрешенного использования "многоэтажная жилая застройка (высотная застройка) (2.6)", "среднеэтажная жилая застройка (2.5)" - 1,6	1000	

Иные параметры ПЗЗ

Параметр	Значение параметра	Устанавливающий документ	Примечание
----------	--------------------	--------------------------	------------

Сведения в ИСОГД отсутствуют

Раздел VI. Правила благоустройства территории

Решение Пермской городской Думы от 15.12.2020 № 277 "Об утверждении Правил благоустройства территории города Перми"

Раздел VII. Планировка территории

Документация по планировке/межеванию территории.

Наименование проекта	Статус проекта	Документ утверждения	Земельные участки по проекту межевания	Сервитуты по проекту	Проезды/проходы по проекту	Зоны планируемого размещения ОКС
Проект межевания и проект планировки Проект планировки и проект межевания территории Свердловского района города Перми	Утвержден по результатам общественных обсуждений/ публичных слушаний	Постановление администрации города Перми №360 от 18.07.2011				
Проект межевания и проект планировки Проект планировки территории 5 и проект межевания территории 5 (в том числе в части СТН, часть Ж1, часть Ж13, часть И14, часть Г7, Г6, часть Ж8, часть Ж9, часть И8, И15, И16, И25, Д1, Д6, И9, И1, И5, И6, И22, И23, Ж10, часть Ж3, И19, И20) в Дзержинском, Индустриальном, Свердловском, Мотовилихинском, Орджоникидзевском районах города Перми - Фрагмент 3. Южный-Юбилейный-Владимирский	Утвержден по результатам общественных обсуждений/ публичных слушаний	Постановление администрации города Перми №1178 от 22.12.2017				
Проект межевания Застройка жилыми многоквартирными домами ул. Нейвинская, 5, 7 жилого района «Владимирский» Свердловского района г. Перми	Отменен	Постановление администрации города Перми №2643 от 09.11.2005	№9; Статус:Сформирован в рамках проекта межевания; Площадь: 7900,87;			

Разработка документации о планировке территорий

Документ	Разработчик	Примечание
----------	-------------	------------

Сведения в ИСОГД отсутствуют

Сервитуты

Реестровый (учетный) номер ЕГРН	Вид сервитута	Устанавливающий документ	Цель установления
--	----------------------	---------------------------------	--------------------------

Сведения в ИСОГД отсутствуют

Раздел X. Зоны с особыми условиями использования территории

Санитарно-защитные зоны

Предприятие	Устанавливающий документ	Площадь пересечения, кв.м.	Примечание
ПУДСИБ ЗАО	Постановление администрации города Перми Об утверждении перечней и проектов границ общих и индивидуальных санитарно-защитных зон промышленных предприятий и объектов, расположенных на территории города Перми №2735 от 22.11.2005	1000	

Зоны с особым условием использования территорий

Наименование	Документ	Сведения ЕГРН	Реестровый (учетный) номер ЕГРН	Дата внесения в ЕГРН	Площадь пересечения, кв.м.	Примечание
Приаэродромная территория аэродрома аэропорта Большое Савино	Постановление Правительства РФ от 11.03.2010 № 138 "Об утверждении Федеральных правил использования воздушного пространства Российской Федерации"		59.32.2.857	27.04.2015	1000	

Зоны ограничений застройки

Источник	Ограничение застройки	Величина зоны	Документ	Площадь пересечения, кв.м.	Примечание
----------	-----------------------	---------------	----------	----------------------------	------------

Сведения в ИСОГД отсутствуют

Зоны санитарной охраны

Наименование (пояс)	Величина зоны	Документ утверждения	Площадь пересечения, кв.м.	Примечание
---------------------	---------------	----------------------	----------------------------	------------

Сведения в ИСОГД отсутствуют

Прочие зоны ограничений

Тип зоны	Описание	Документ	Площадь пересечения, кв.м.
----------	----------	----------	----------------------------

Сведения в ИСОГД отсутствуют

Культурное наследие

Охранные зоны ОКН

Код	Наименование	Устанавливающий документ	Площадь пересечения, кв.м.
-----	--------------	--------------------------	----------------------------

Сведения в ИСОГД отсутствуют

Объекты культурного наследия

Вид памятника	Наименование ОКН	Площадь пересечения, кв.м.
---------------	------------------	----------------------------

Сведения в ИСОГД отсутствуют

Территории ОКН

Тип	Шифр зоны	ОКН	Адрес (местоположение)	Документ	Площадь пересечения, кв.м.	Примечание
-----	-----------	-----	------------------------	----------	----------------------------	------------

Сведения в ИСОГД отсутствуют

Описание охранных зон объектов культурного наследия

Сведения в ИСОГД отсутствуют

Раздел XII. Резервирование земель и изъятие земельных участков

Сведения о резервировании земель

Кад. № участка	Цель резервирования	Площадь участка, кв.м	Площадь резервирования, кв. м	Документ утверждения	Примечание
----------------	---------------------	-----------------------	-------------------------------	----------------------	------------

Сведения в ИСОГД отсутствуют

Сведения об изъятии земель

Кад. № участка	Цель изъятия	Площадь участка, кв.м	Площадь изъятия, кв. м	Документ утверждения	Примечание
----------------	--------------	-----------------------	------------------------	----------------------	------------

Сведения в ИСОГД отсутствуют

Раздел XIII: Дела о застроенных или подлежащих застройке земельных участках

Адресная справка

Адрес объекта недвижимости	Статус адреса	Документы установления адреса
----------------------------	---------------	-------------------------------

Сведения в ИСОГД отсутствуют

Развитие застроенных территорий, комплексное освоение территорий

Документ	Номер документа	Дата документа	Тип территории	Примечание
----------	-----------------	----------------	----------------	------------

Сведения в ИСОГД отсутствуют

Сведения о земельных участках

Кадастровый номер	Условный кадастровый номер ДЗО	Кадастр. Площадь ЗУ, кв.м	Вид собственности	Правообладатели	Правоустанавливающие документы	Правоудостоверяющие документы
59:01:4410886:19	886:14	2285,4400		С.В.О.И. ООО	Постановление главы города Перми №1361 от 01.07.1999 №1361 от 01.07.1999	
59:01:4410886:1873	886:12	1000		Мулькова Юлия Владиславовна	Протокол о результатах торгов №б/н от 29.04.2021 Распоряжение начальника ДЗО (ГлавАПУ, УРЗО, УЗО, Комитета по зем. ресурсам) №3128 от 11.12.2013 Распоряжение заместителя главы администрации города Перми-начальника ДЗО №01-03-279 от 10.03.2021	

Сведения о земельных участках с условно разрешенным видом использования

Кадастровый номер	Площадь ЗУ, кв.м.	Местоположение (адрес)	Заявители	Запрашиваемый УРВИ	Документ о предоставлении
-------------------	-------------------	------------------------	-----------	--------------------	---------------------------

Сведения в ИСОГД отсутствуют

Сведения о земельных участках с отклонением от предельных параметров разрешенного строительства

Кадастровый номер	Площадь ЗУ, кв.м.	Местоположение (адрес)	Заявители	Запрашиваемое отклонение от параметра	Документ о предоставлении
-------------------	-------------------	------------------------	-----------	---------------------------------------	---------------------------

Сведения в ИСОГД отсутствуют

Сведения о земельных участках формируемых на торги

Год	Документ	Примечание
-----	----------	------------

Сведения в ИСОГД отсутствуют

Разрешения на строительство и реконструкцию

Адрес	Разрешение	Вид разрешения	Основной тип объекта строительства	Кому выдано разрешение	Общие показатели
-------	------------	----------------	------------------------------------	------------------------	------------------

Сведения в ИСОГД отсутствуют

Разрешения на ввод в эксплуатацию

Адрес	Разрешение на ввод	Вид разрешения	Тип объекта	Кому выдано разрешение	Разрешение на строительство
-------	--------------------	----------------	-------------	------------------------	-----------------------------

Сведения в ИСОГД отсутствуют

ГПЗУ

ГПЗУ	Статус	Документ утверждения/ Документ отмены	Землепользователи	Назначение по ГПЗУ	Площадь по ГПЗУ	Параметры строительства
------	--------	--	-------------------	--------------------	-----------------	-------------------------

Сведения в ИСОГД отсутствуют

Сведения о договорах по земельным участкам

Кадастровый номер	Адрес	Площадь ЗУ, кв.м	Договор	Цель использования ЗУ	Контрагенты	Срок действия	Дата архивации	Состояние на 31.01.2023
59:01:4410886:19	г. Пермь Свердловский р-н, ул. Нейвинская 1-я, 1	2285,4350	Договор аренды №013-99 от 05.10.1999	размещение автостоянки	ООО "С.В.О.И." (ИНН 5904037194)	с 01.07.1999 по 31.12.2003	29.08.2012	Недействующий
59:01:4410886:1873	г. Пермь Свердловский р-н (южнее жилого дома ул. Нейвинская,1)	1000	Договор аренды №002-14С от 20.01.2014	для целей, не связанных со строительством, (под автостоянку)	Кулаков Владимир Михайлович	с 12.12.2013 по 11.11.2018	19.10.2019	Недействующий
59:01:4410886:1873	г. Пермь Свердловский р-н (южнее жилого дома ул. Нейвинская,1)	1000	Договор аренды №002-14С от 20.01.2014	для целей, не связанных со строительством, (под автостоянку)	Кулаков Владимир Михайлович	с 12.12.2013 по 11.11.2018	19.10.2019	Недействующий
59:01:4410886:1873	г. Пермь Свердловский р-н (южнее жилого дома ул. Нейвинская,1)	1000	Договор аренды №002-14С от 20.01.2014	для целей, не связанных со строительством, (под автостоянку)	Кулаков Владимир Михайлович	с 12.12.2013 по 11.11.2018	19.10.2019	Недействующий

Раздел XV. Особо охраняемые природные территории

Особо охраняемые природные территории

Наименование	Документы	Площадь пересечения, кв.м.
--------------	-----------	----------------------------

Сведения в ИСОГД отсутствуют

Раздел XVI. Лесничества

Лесничества

Описание	Документ	Площадь пересечения, кв.м.
----------	----------	----------------------------

Сведения в ИСОГД отсутствуют

Территориальные зоны ПЗЗ

Ц-2 Зона обслуживания и деловой активности местного значения	
Основные виды использования	
<p>многоэтажная жилая застройка (высотная застройка) (2.6) среднеэтажная жилая застройка (2.5) деловое управление (4.1) государственное управление (3.8.1) банковская и страховая деятельность (4.5) оказание социальной помощи населению (3.2.2) среднее и высшее профессиональное образование (3.5.2) обеспечение научной деятельности (3.9) связь (6.8) гостиничное обслуживание (4.7) развлекательные мероприятия (4.8.1) спорт (5.1) объекты торговли (торговые центры, торгово-развлекательные центры (комплексы) (4.2) магазины (4.4) общественное питание (4.6) амбулаторно-поликлиническое обслуживание (3.4.1) амбулаторное ветеринарное обслуживание (3.10.1) бытовое обслуживание (3.3) оказание услуг связи (3.2.3) общеежития (3.2.4) объекты культурно-досуговой деятельности (3.6.1) парки культуры и отдыха (3.6.2)</p>	
Вспомогательные виды использования	
<p>зеленые насаждения хранение автотранспорта (2.7.1) объекты наружного противопожарного водоснабжения (пожарные резервуары, водоемы) коммунальное обслуживание (3.1)</p>	
Условно разрешенные виды использования	
<p>рынки (4.3) дошкольное, начальное и среднее общее образование (3.5.1) религиозное использование (3.7) проведение азартных игр (4.8.2) обеспечение внутреннего правопорядка (8.3) служебные гаражи (4.9) антенны сотовой, радиорелейной и спутниковой связи заправка транспортных средств (4.9.1.1) коммунальное обслуживание (3.1) дома социального обслуживания (3.2.1) благоустройство территории (12.0.2) ремонт автомобилей (4.9.1.4)</p>	

Предельные параметры разрешенного использования земельных участков и объектов капитального строительства

№	Наименование	Значение	Примечание
Ц-2 Зона обслуживания и деловой активности местного значения			
1	Виды разрешенного использования "многоэтажная жилая застройка (высотная застройка) (2.6)", "среднеэтажная жилая застройка (2.5)" в случае превышения параметров разрешенного строительства, реконструкции объектов капитального строительства, установленных в подзонах территориальной зоны Ц-2, подлежат реализации при условии соблюдения требований, содержащихся в пункте 12 статьи 3 Правил.		

Предельные параметры разрешенного использования земельных участков и объектов капитального строительства

№	Наименование	Значение	Примечание
2	В случае если в границах территориальной зоны предусматривается осуществление деятельности по комплексному развитию территории, расчет показателей минимально допустимого уровня обеспеченности территории объектами коммунальной, транспортной, социальной инфраструктур и расчет показателей максимально допустимого уровня территориальной доступности указанных объектов для населения осуществляются в соответствии с утвержденными нормативами градостроительного проектирования.		
3	Максимальный выступ за красную линию нависающих частей здания наземных уровней, выступающих из плоскости наружной стены фасада здания на высоте не менее 4,5 м над территорией общего пользования, составляет не более 1,2 м от красной линии. В случаях когда линия регулирования застройки отличается от красной линии, указанный выступ может быть произведен за линию регулирования застройки		
4	Максимальный размер земельного участка для всех видов разрешенного использования земельных участков, за исключением случаев, установленных настоящей статьей	10000000 кв.м	
5	Минимальный отступ от границ земельного участка до места допустимого размещения зданий, строений	0 м;	
6	Минимальный размер земельного участка для всех видов разрешенного использования земельных участков, за исключением случаев, установленных настоящей статьей	1 кв.м;	
7	Минимальный размер земельного участка с видами разрешенного использования «многоэтажная жилая застройка (высотная застройка) (2.6)», «среднеэтажная жилая застройка (2.5)»	1200 кв.м;	
8	Предельная высота зданий, строений	не более 10 этажей	Данный предельный параметр разрешенного строительства, реконструкции объектов капитального строительства не действует в отношении территорий, для которых установлены подзоны с иными предельными параметрами высоты/этажности.

Предельные параметры разрешенного использования земельных участков и объектов капитального строительства

№	Наименование	Значение	Примечание
9	Предельный минимальный размер временных стоянок легковых автомобилей на открытых площадках	3,5 кв.м на 100 кв.м общей площади жилых помещений;	не подлежит применению к правоотношениям, возникшим из договоров о развитии застроенной территории или о комплексном освоении территории, заключенных до 13.10.2017, либо из договоров о развитии застроенной территории, в случае, если решение о проведении аукциона на право заключить такой договор принято до 13.10.2017.
10	Предельный минимальный размер площадок: детских, спортивных, хозяйственных, площадок для отдыха, расположенных на земельном участке с видами разрешенного использования «многоэтажная жилая застройка (высотная застройка) (2.6)», «среднеэтажная жилая застройка (2.5)»	7 кв.м на 100 кв.м общей площади жилых помещений;	не подлежит применению к правоотношениям, возникшим из договоров о развитии застроенной территории или о комплексном освоении территории, заключенных до 13.10.2017, либо из договоров о развитии застроенной территории, в случае, если решение о проведении аукциона на право заключить такой договор принято до 13.10.2017.

Охранные зоны объектов культурного наследия

Сведения в ИСОГД отсутствуют

Описание Функциональных зон

Индексы и наименование функциональных зон	Описание назначения функциональных зон, в том числе описание ограничений и запретов, которые следует учитывать при подготовке предложений в отношении градостроительных регламентов
200 - Зоны природно-рекреационных территорий	<p>1. Природно-рекреационные территории представлены зонами природно-рекреационного каркаса. Данные территории выделены в целях:</p> <p>1.1. сохранения, восстановления, защиты природного экологического ландшафта, земель сельскохозяйственного использования от негативного воздействия городского развития и предотвращения их занятия другими видами деятельности;</p> <p>1.2. улучшения городского микроклимата, качества воздуха и повышения экологического комфорта для жизни в городе;</p> <p>1.3. формирования и сохранения непрерывности и целостности структуры естественных и преобразованных природных ландшафтов, формирования условий доступности элементов природно-рекреационного каркаса для населения города Перми;</p> <p>1.4. размещения обслуживающих объектов и инфраструктуры, обеспечивающих виды деятельности в пределах зон природно-рекреационного каркаса, определенных градостроительным зонированием.</p> <p>2. Сокращение площади территорий зон природно-рекреационного каркаса не предусматривается. Допускается увеличение их площади за счет территорий в пределах зон территорий смешанного назначения.</p> <p>3. На Карте функциональных зон не отображаются площадные объекты (элементы) природно-рекреационного каркаса площадью менее одного гектара: существующие или планируемые парки, скверы и другие озелененные территории общего пользования, объекты естественного и искусственного ландшафта. Содержание, размеры, местоположение, границы перечисленных объектов (элементов) природно-рекреационного каркаса определяются нормативами градостроительного проектирования, градостроительным зонированием, документацией по планировке территории, архитектурно-строительным проектированием.</p> <p>При развитии территорий в пределах зон территорий смешанного назначения уменьшение существующих показателей площади озелененных территорий общего пользования, их застройка не допускаются.</p>

<p>220 - Зона общественной и рекреационной инфраструктуры</p>	<p>Зона общественной и рекреационной инфраструктуры представлена естественными и природоподобными территориями и территориями с естественными и инженерными экологическими системами, интегрированными в искусственную городскую среду для обеспечения экологических, общественных и инфраструктурных услуг, регулируемых деятельностью человека.</p> <p>2.3.6.1. Развитие данных территорий нацелено: на сохранение и использование существующего природного ландшафта и создание экологически чистой окружающей среды в интересах здоровья населения, сохранение и воспроизводство лесов, обеспечение их рационального использования и в целях проведения досуга; на развитие существующей и вновь создаваемой социальной инфраструктуры, интегрированной в природный ландшафт.</p> <p>2.3.6.2. На территориях данного вида допускается осуществление мероприятий по обеспечению функционирования и развития существующих объектов инфраструктуры, размещению при необходимости новой социальной и рекреационной инфраструктур:</p> <p>территорий общего пользования, в том числе площадей, улиц, проездов, набережных, береговых полос водных объектов общего пользования, скверов, бульваров; специальных парков – зоопарка, ботанических садов, кладбищ и мемориальных парков; открытых плоскостных физкультурно-спортивных сооружений – открытых спортивных, физкультурных и досуговых площадок, полей, конькобежных дорожек, лыжных и горнолыжных трасс, гольф-парков и других, используемых в летнее и зимнее время года как индивидуально, так и для организованных занятий всех категорий населения; объектов капитального строительства территориально-имущественных комплексов зданий и сооружений на специализированных территориях, социальной инфраструктуры: спортивных объектов, объектов здравоохранения, дошкольных образовательных учреждений, средних общеобразовательных учреждений, объектов культуры, досуга, предназначенных для осуществления полномочий органов государственной власти Пермского края и (или) органов местного самоуправления города Перми, в том числе осуществляемых в форме государственно-, муниципально-частного партнерства, религиозных объектов.</p> <p>Размеры земельных участков и элементов планировочной структуры для размещения территориально-имущественных комплексов определяются индивидуально с учетом функционального назначения.</p> <p>2.3.6.3. Режим использования частей территорий общественной и рекреационной инфраструктур, в пределах которых расположена фрагментарная жилая и нежилая застройка, в том числе выделенная в результате преобразования, разделения специализированных территорий на отдельные имущественные комплексы, определяется сохранением сложившегося уровня интенсивности использования территории, реконструкцией объектов в соответствии с установленными с учетом фактического использования земельных участков градостроительными регламентами.</p>
---	---

Координаты пересечений участка с зонами ограничений

Санитарно-защитные зоны		
Санитарно-защитная зона ПУДСИБ ЗАО		
Обозначение (номер) характерной точки	Перечень координат характерных точек в системе координат, используемой для ведения Единого государственного реестра недвижимости	
	X	Y
1	513252,43	2233136,22
2	513232,78	2233139,92
3	513223,52	2233090,72
4	513243,20	2233087,15
5	513252,43	2233136,22
Зоны с особым условием использования территорий		
Приаэродромная территория аэродрома аэропорта Большое Савино, 59.32.2.857		
Обозначение (номер) характерной точки	Перечень координат характерных точек в системе координат, используемой для ведения Единого государственного реестра недвижимости	
	X	Y
1	513252,43	2233136,22
2	513232,78	2233139,92
3	513223,52	2233090,72
4	513243,20	2233087,15
5	513252,43	2233136,22
Зоны ограничений застройки		
Сведения в ИСОГД отсутствуют		
Зоны санитарной охраны		
Сведения в ИСОГД отсутствуют		
Прочие зоны ограничений		
Сведения в ИСОГД отсутствуют		
Охранные зоны ОКН		
Сведения в ИСОГД отсутствуют		
Объекты культурного наследия		
Сведения в ИСОГД отсутствуют		
Территории ОКН		
Сведения в ИСОГД отсутствуют		

Координаты пересечений участка с ООПТ

Особо охраняемые природные территории

Сведения в ИСОГД отсутствуют

Функциональные зоны

Героев Хасана

976

Серпуховская

971/1

19

1

1

17

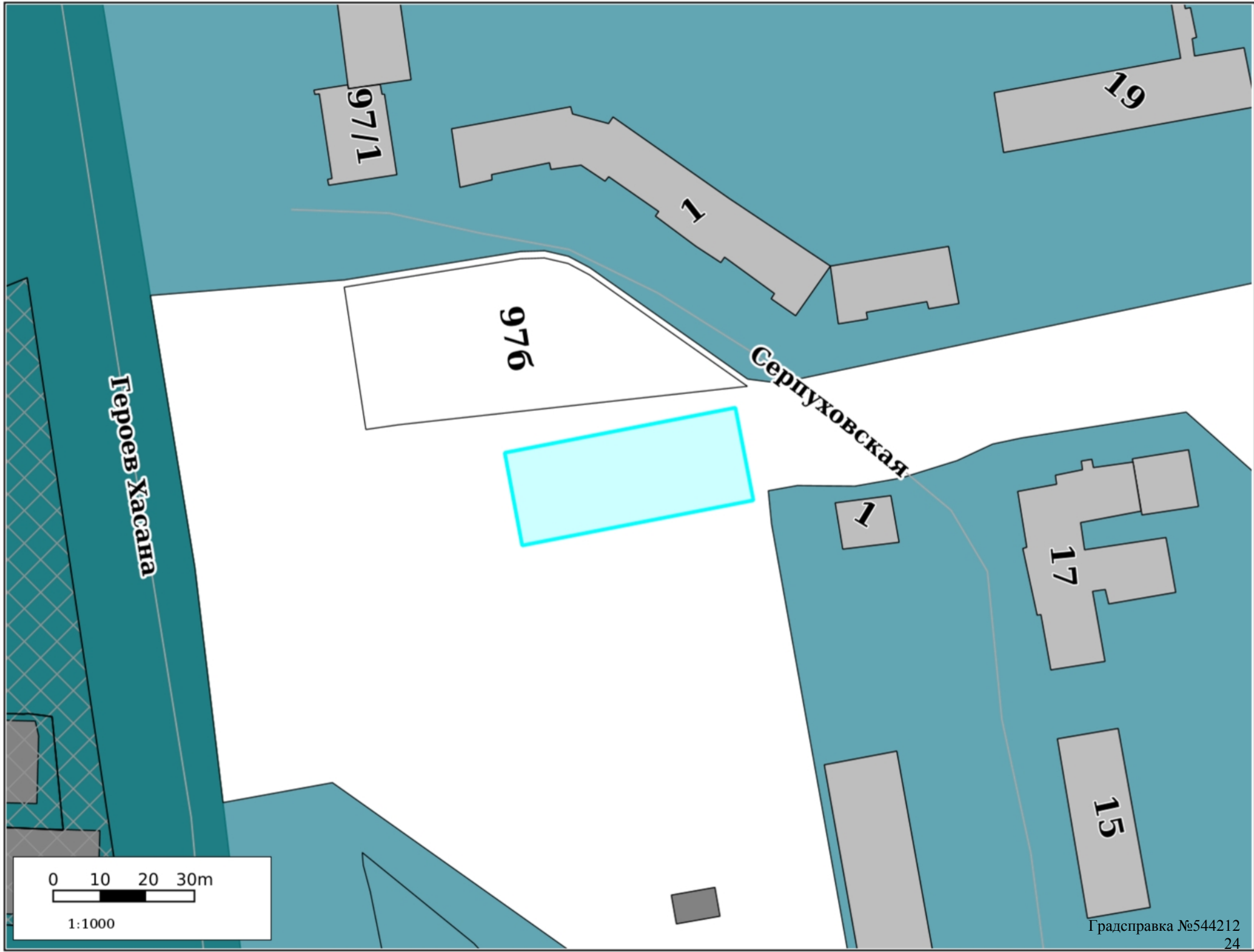
15

0 10 20 30m

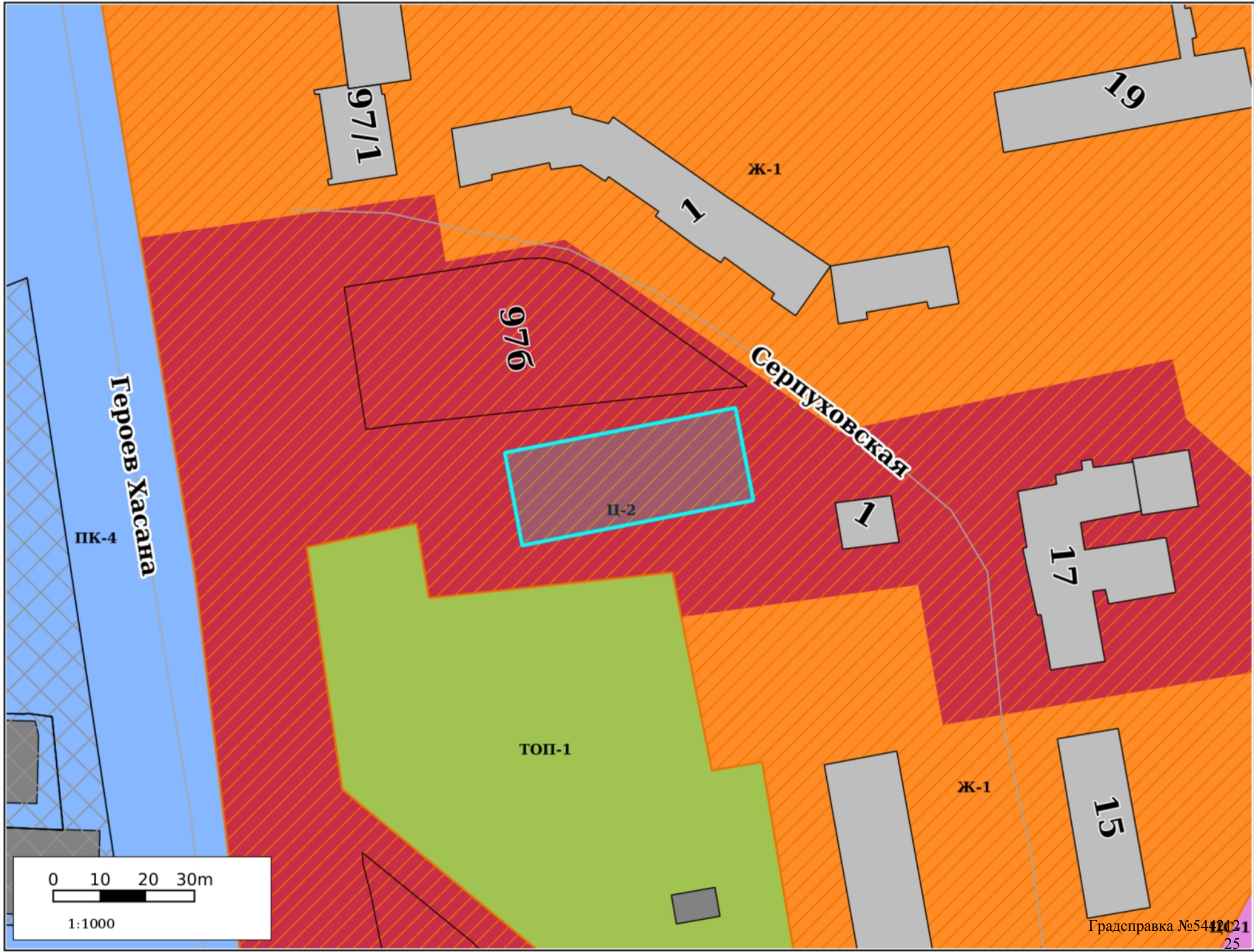
1:1000

Градсправка №544212

Функциональные зоны дополнительные



Территориальное зонирование

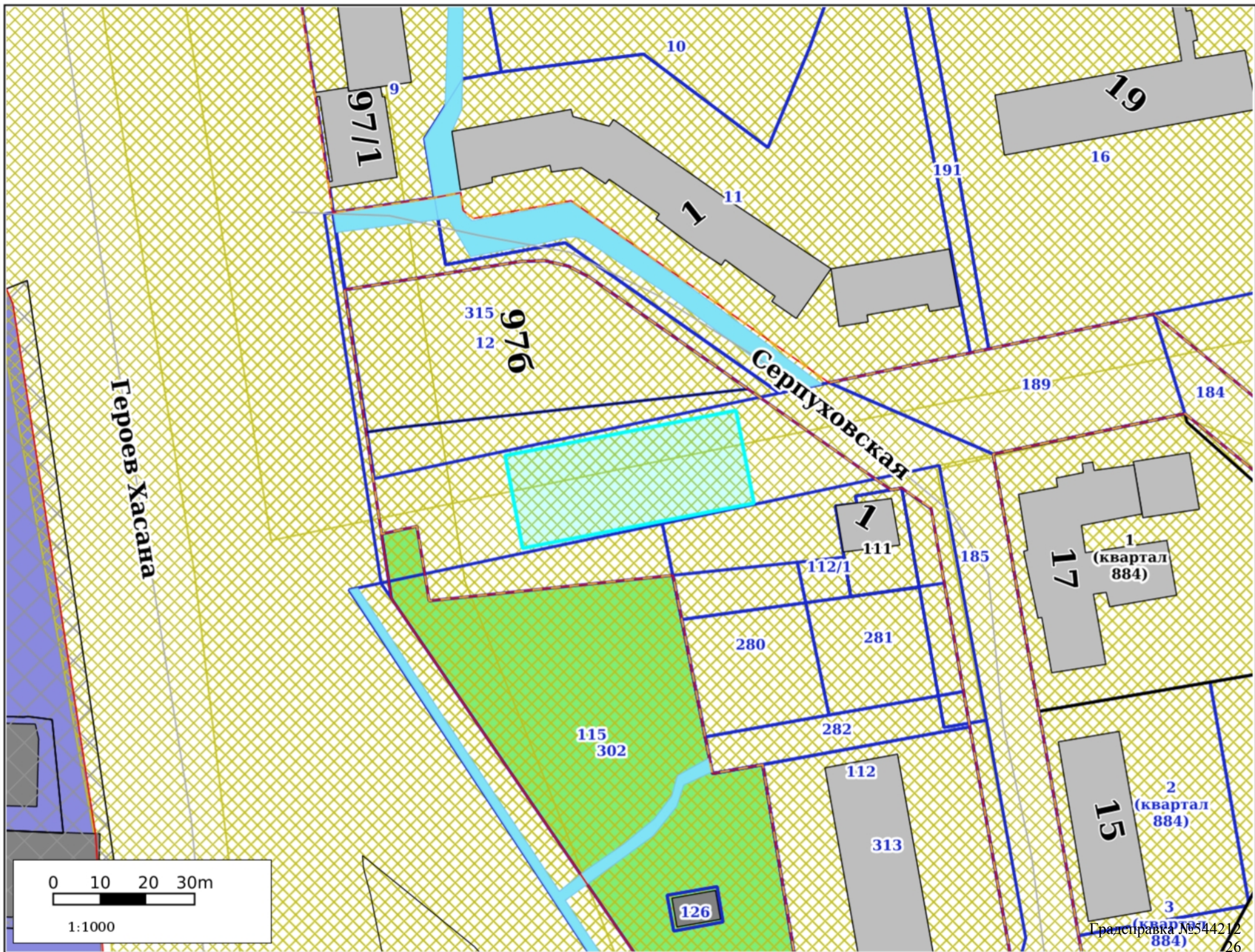


0 10 20 30m

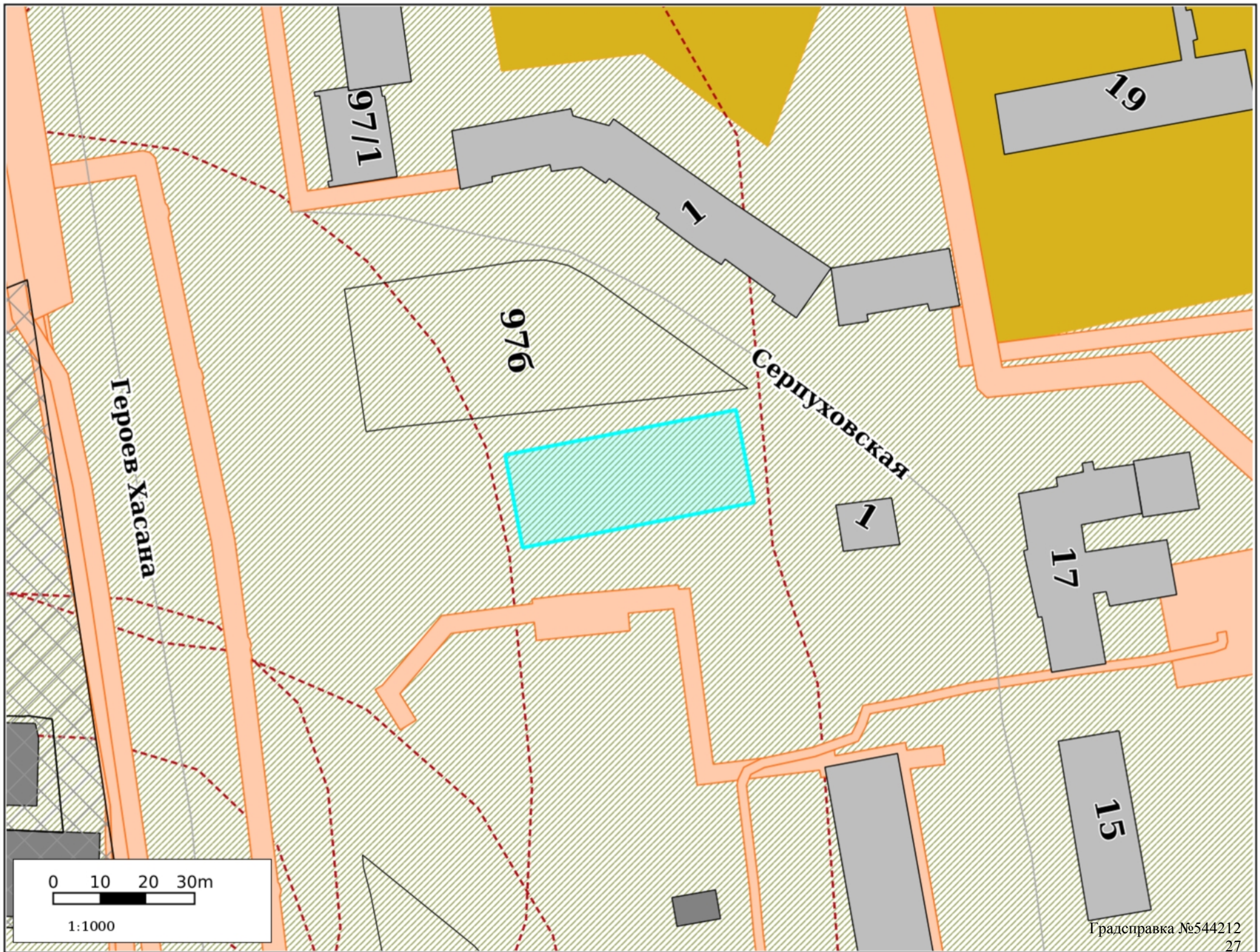


1:1000

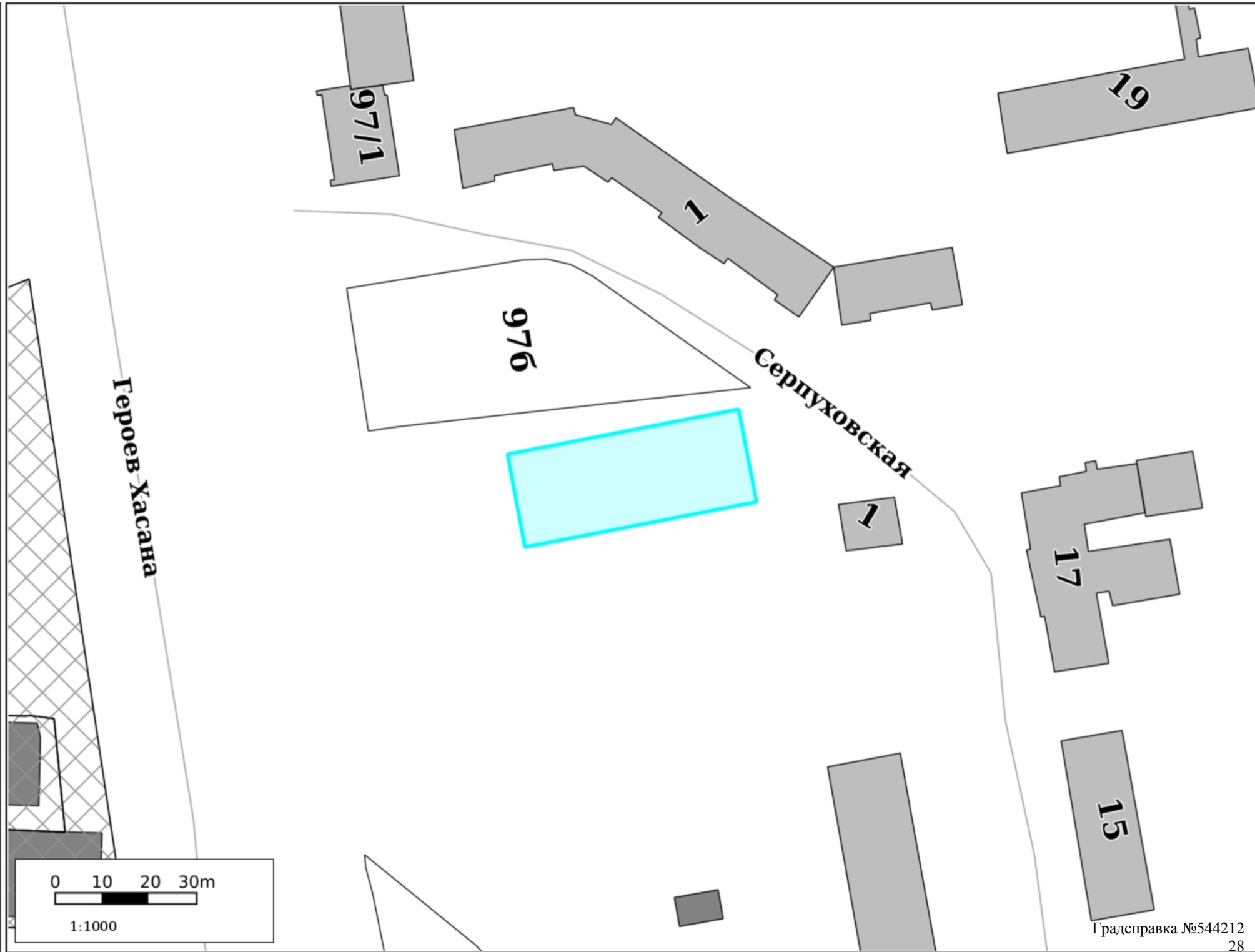
Планировка территории



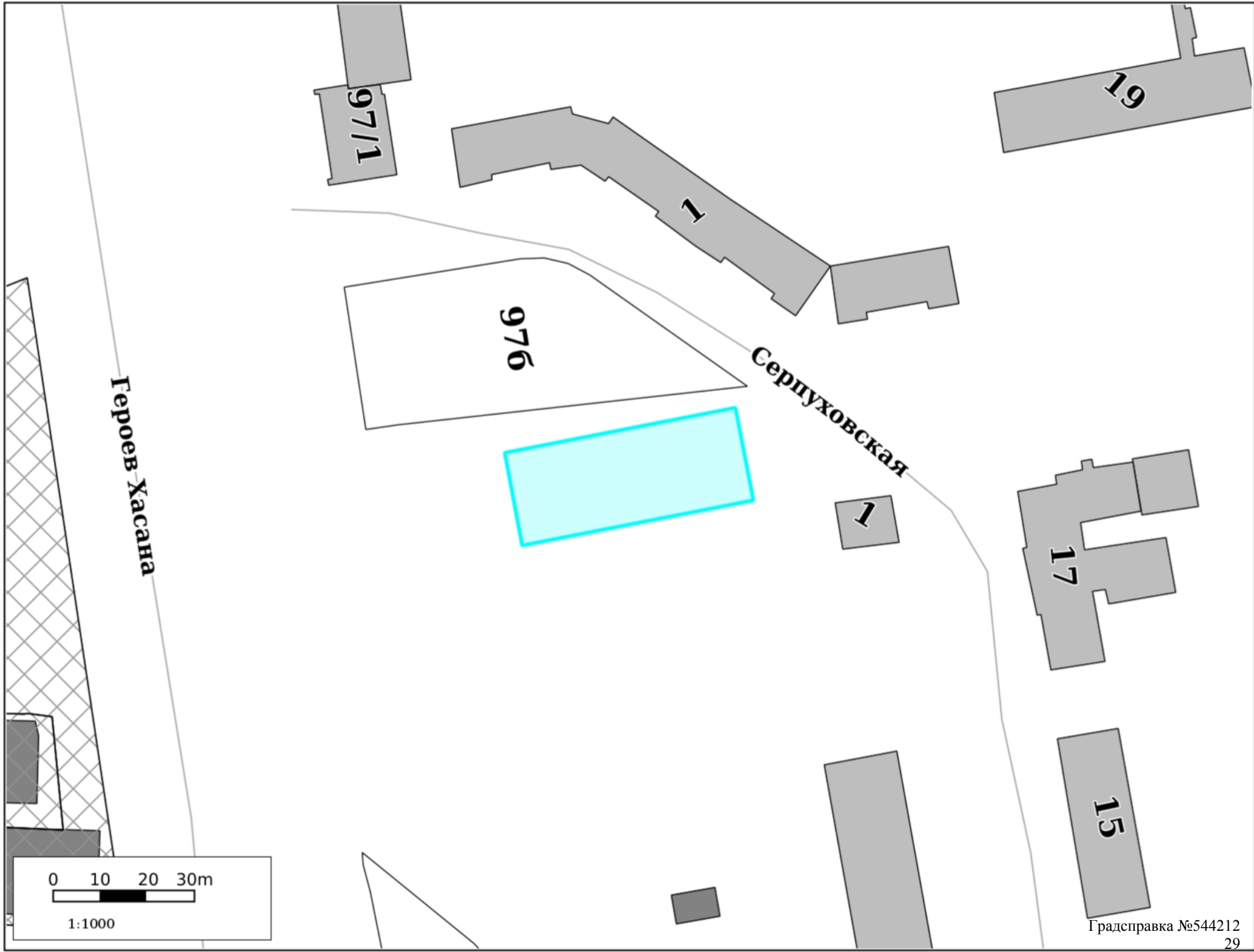
Зоны ограничений



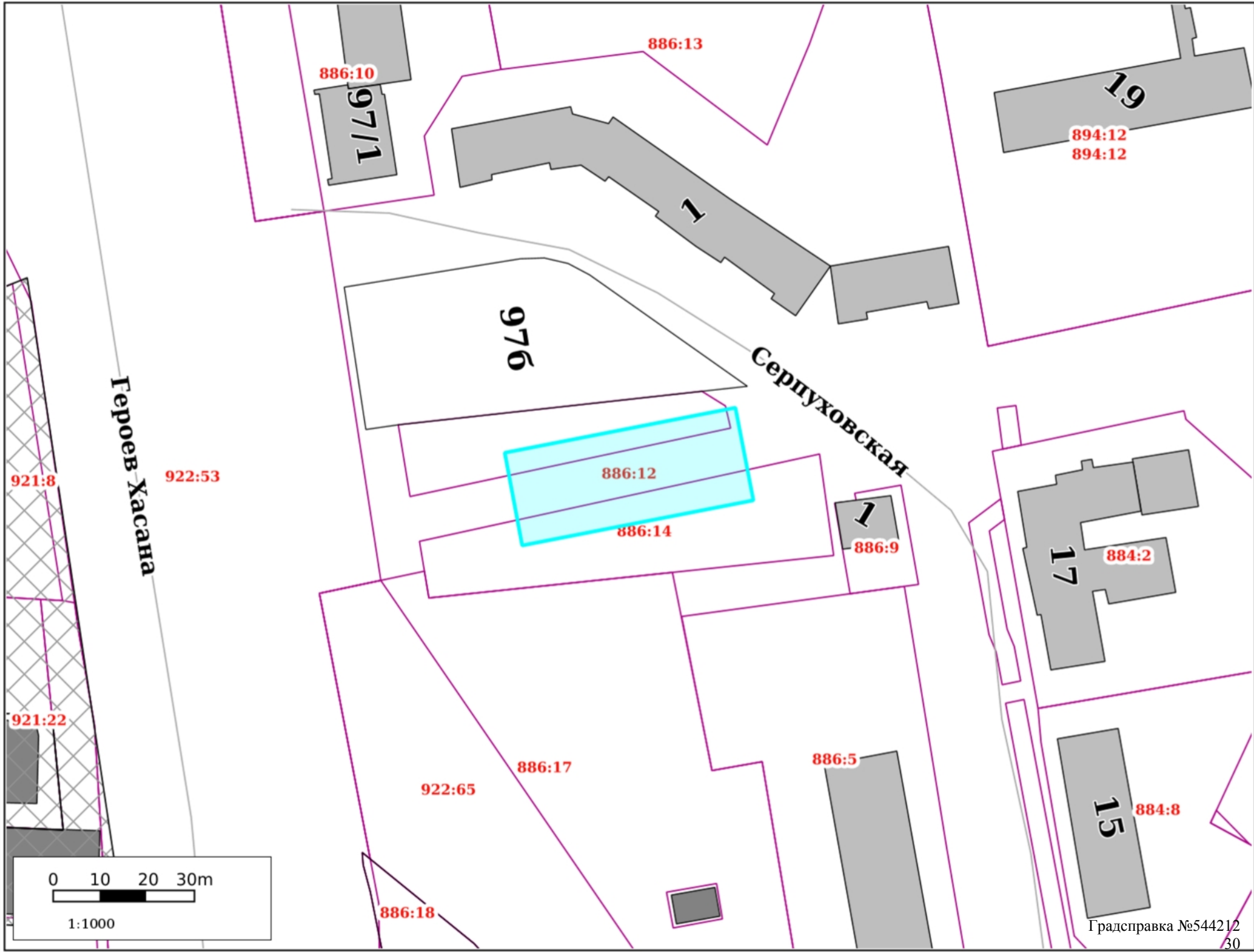
Культурное наследие



Резервирование/изъятие земель



Земельные участки



ГПЗУ

Героев Хасана

Серпуховская

971/1

976

19

1

1

17

15

0 10 20 30m

1:1000

Градсправка №544212

ЛПОП

Героев Хасана

976

971/1

19

Серпуховская

1

17

15

0 10 20 30m

1:1000

Градсправка №544212

Лесничества

Героев Хасана

Серпуховская

976

971/1

19

1

1

17

15




0 10 20 30m

1:1000








Градсправка №544212

Участок для формирования градсправки







Адресный реестр:

-  Административные районы
-  Границы Пермского городского округа
-  Границы населенных пунктов









































Здания, строения, сооружения (существующие)

-  Здания и строения
-  Гаражи
-  Коллективные сады
-  Промышленные здания
-  Здания, строения, сооружения (под вопросом)
-  Здания, строения, сооружения (временные)
-  Здания, строения, сооружения (проектируемые)




Существующие территории

-  Территории под комплексом строений
-  Территории ГСК
-  Территории коллективных садов
-  Промышленные территории
-  Проектируемые территории
-  Улицы

Территориальные зоны ПЗЗ:

- | | |
|---|--|
|  ЦС-1 |  Р-4 |
|  ЦС-2 |  Р-5 |
|  ЦС-3 |  Р-6 |
|  ЦС-4 |  Р-Эспланада |
|  ЦС-И |  ПК-1 |
|  ЦС-А |  ПК-2 |
|  ЦС-К |  ПК-3 |
|  Ц-1 |  ПК-4 |
|  Ц-2 |  ПК-5 |
|  Ц-3 |  Ж-1 |
|  Ц-4 |  Ж-2 |
|  Ц-5 |  Ж-3 |
|  Ц-6 |  Ж-4 |
|  С-1 |  Ж-5 |
|  С-2 |  ГЛ |
|  С-3 |  СХ |
|  С-4 |  ТОП-1 |
|  Р-1 |  ТОП-2 |
|  Р-2 |  ТОП-ДМР(ЕГОШИХА) |
|  Р-3 |  ГРНУ |







Подзоны ПЗЗ

-  По высоте
-  По коэффициенту плотности застройки
-  Иные параметры ПЗЗ

Функциональное зонирование:

300 - Зоны влияния структурообразующих инфраструктурных и природных объектов




310 - Зоны взаимного влияния природных и антропогенных ландшафтов

-  311 - Зоны застройки, ориентированной на природно-рекреационный каркас
-  312 - Зоны организации и контроля доступа к элементам природно-рекреационного каркаса
-  313 - Зоны предполагаемого создания элементов природно-рекреационного каркаса
-  314 - Зоны размещения застройки в структуре природно-рекреационного каркаса
-  315 - Зона «Зеленого кольца» Перми
-  316 - Зона «Зеленого пояса» Перми

320 - Зона обслуживания застройки рельсовым транспортом


-  321 - Зона обслуживания застройки трамвайной сетью

200 - Зоны природно-рекреационных территорий

-  210 - Зона природного экологического ландшафта
-  220 - Зона общественной и рекреационной инфраструктуры
-  230 - Зона сельскохозяйственного использования

100 - Зоны территорий смешанного назначения застроенных и незастроенных, планируемых к реновации и (или) размещению новой застройки на земельных участках, свободных от застройки

110 - Зона развития сформировавшейся урбанизированной территории

-  110 - Зона развития сформировавшейся урбанизированной территории




120 - Зона специализированной общественной застройки

-  120 - Зона специализированной общественной застройки






130 - Зона развития территорий с сохранением преобладающих параметров

-  131 - Территории, занятые преимущественно промышленными и инфраструктурными объектами, специализированными территориями
-  132 - Территории, занятые преимущественно жилой застройкой, малоэтажными индивидуальными домами
-  133 - Территории, занятые преимущественно многоквартирной типовой жилой застройкой
-  134 - Незастроенные, малоосвоенные территории, предполагающие размещение преимущественно жилой застройки многоквартирными или индивидуальными домами
-  Исследования в области градпроектирования



Красные линии:

-  Линии регулирования застройки (линии отступа от красных линий)
-  Красные линии и ЗУ, на которых расположены линейные объекты
-  Красные линии






Планировка территории:

-  Границы проектов межевания/планировки
-  Утвержденные ПДП
-  Развитие застроенных территорий
-  Комплексное освоение территорий
-  Разработка документации по планировке территории




Сервитуты установленные

-  Публичный сервитут
-  Частный сервитут















Земельные участки по ПМ

-  Подлежащие резервированию и изъятию
-  Стоит на ГКУ (на момент разработки проекта межевания)
-  Сформирован в рамках проекта межевания
-  Проезды общего пользования по ПМ
-  Сервитуты для обеспечения проезда, прохода по ПМ










Зоны планируемого размещения ОКС

-  Зона размещения ОКС
-  Озелененные, рекреационные территории
-  Зона объектов транспортной и инженерной инфраструктуры


Зоны ограничений:

-  Санитарно-защитные зоны
-  Санитарный разрыв ЖД
-  Зона санитарной охраны
-  Зона действия ограничений по условиям сохранения и планируемого размещения образовательных учреждений
-  Зоны ограничения застройки
-  Прибрежная защитная полоса
-  Водоохранная зона
-  Береговая полоса
-  Зона катастрофического затопления
-  Охранные зоны коммуникаций
-  Приаэродромная территория
-  Режимные территории
-  Прочие ЗОУИТ
-  Лесопарковый зеленый пояс






Культурное наследие:

-  Памятники
-  Объекты культурного наследия
-  Защитная зона объекта культурного наследия
-  Территория объекта культурного наследия
-  Территория объекта культурного наследия
-  Охранная зона объекта культурного наследия
-  Зона регулирования застройки
-  Зона охраняемого ландшафта
-  Территория объекта археологического наследия



Резервирование/изъятие земель:

-  Резервирование земель/изъятие земель

Земельные участки:

-  ГПЗУ
-  Земельные участки ДЗО
-  Земельные участки с УРВИ
-  Земельные участки с ОППС
-  Участки формируемые на торги

ООПТ:

-  Особо охраняемая природная территория (ООПТ)
-  Охранная зона ООПТ

Лесничества:

-  Пермское городское лесничество