



АДМИНИСТРАЦИЯ ГОРОДА ПЕРМИ  
НАЧАЛЬНИК ДЕПАРТАМЕНТА  
ЗЕМЕЛЬНЫХ ОТНОШЕНИЙ  
РАСПОРЯЖЕНИЕ

30.01.2023

№ 21-01-03-508

**О проведении аукциона  
на право заключения договора  
аренды земельного участка  
в Орджоникидзевском районе  
города Перми**

На основании статьи 39.11 Земельного кодекса Российской Федерации, Положения о департаменте земельных отношений администрации города Перми, утвержденного решением Пермской городской Думы от 24 февраля 2015 г. № 39:

1. Провести аукцион на право заключения договора аренды земельного участка, государственная собственность на который не разграничена, с кадастровым номером 59:01:2510409:374 площадью 1545 кв. м, расположенного по адресу: Российская Федерация, Пермский край, г.о. Пермский, г. Пермь, ул. Корабельная, з/у 9 (далее – земельный участок), с целью строительства индивидуального жилого дома.

2. Срок аренды – 20 лет.

Разрешенное использование земельного участка – для индивидуального жилищного строительства (2.1).

3. Настоящее распоряжение вступает в силу со дня подписания и действует до дня заключения договора аренды земельного участка с кадастровым номером 59:01:2510409:374.

4. Контроль за исполнением распоряжения возложить на заместителя начальника департамента земельных отношений администрации города Перми Санникову Н.М.



Т.Н. Мехоношина

Департамент земельных отношений  
администрации города Перми  
КОПИ: ПЕРМА  
30 ЯНВ 2023  
Исполнитель

Мехоношина А.И.



АДМИНИСТРАЦИЯ ГОРОДА ПЕРМИ  
НАЧАЛЬНИК ДЕПАРТАМЕНТА  
ГРАДОСТРОИТЕЛЬСТВА И АРХИТЕКТУРЫ  
РАСПОРЯЖЕНИЕ

13.10.2022

059-22-01-03/1-1755

**О присвоении адреса  
объекту адресации**

В соответствии с Федеральным законом от 28 декабря 2013 г. № 443-ФЗ «О федеральной информационной адресной системе и о внесении изменений в Федеральный закон «Об общих принципах организации местного самоуправления в Российской Федерации», постановлениями Правительства Российской Федерации от 19 ноября 2014 г. № 1221 «Об утверждении Правил присвоения, изменения и аннулирования адресов», от 22 мая 2015 г. № 492 «О составе сведений об адресах, размещаемых в государственном адресном реестре, порядке межведомственного информационного взаимодействия при ведении государственного адресного реестра, о внесении изменений и признании утратившими силу некоторых актов Правительства Российской Федерации», решением Пермской городской Думы от 27 сентября 2011 г. № 193 «О создании департамента градостроительства и архитектуры администрации города Перми», постановлением администрации города Перми от 06 апреля 2009 г. № 191 «Об адресном реестре города Перми»:

1. На основании обращения от 05 октября 2022 г. № 059-21-01-08/3-4735 объекту адресации: земельному участку с кадастровым номером 59:01:2510409:374 площадью 1545 кв. м, расположенному в Орджоникидзевском районе, присвоен адрес: Российская Федерация, Пермский край, Пермский городской округ, г. Пермь, ул. Корабельная, з/у 9.

2. Реквизиты и наименование документа, на основании которого принято решение о присвоении адреса объекту адресации: выписка из Единого государственного реестра недвижимости об объекте недвижимости от 11 октября 2022 г. № КУВИ-001/2022-179470097.


3. Местоположение объекта адресации указано согласно приложению к настоящему распоряжению.

4. Отделу ведения адресного реестра в течение 3 рабочих дней со дня вступления в силу настоящего распоряжения внести настоящее распоряжение в государственный адресный реестр.

5. Настоящее распоряжение вступает в силу со дня подписания.

6. Контроль за исполнением настоящего распоряжения возложить на заместителя начальника департамента градостроительства и архитектуры администрации города Перми Сюткина В.Г.

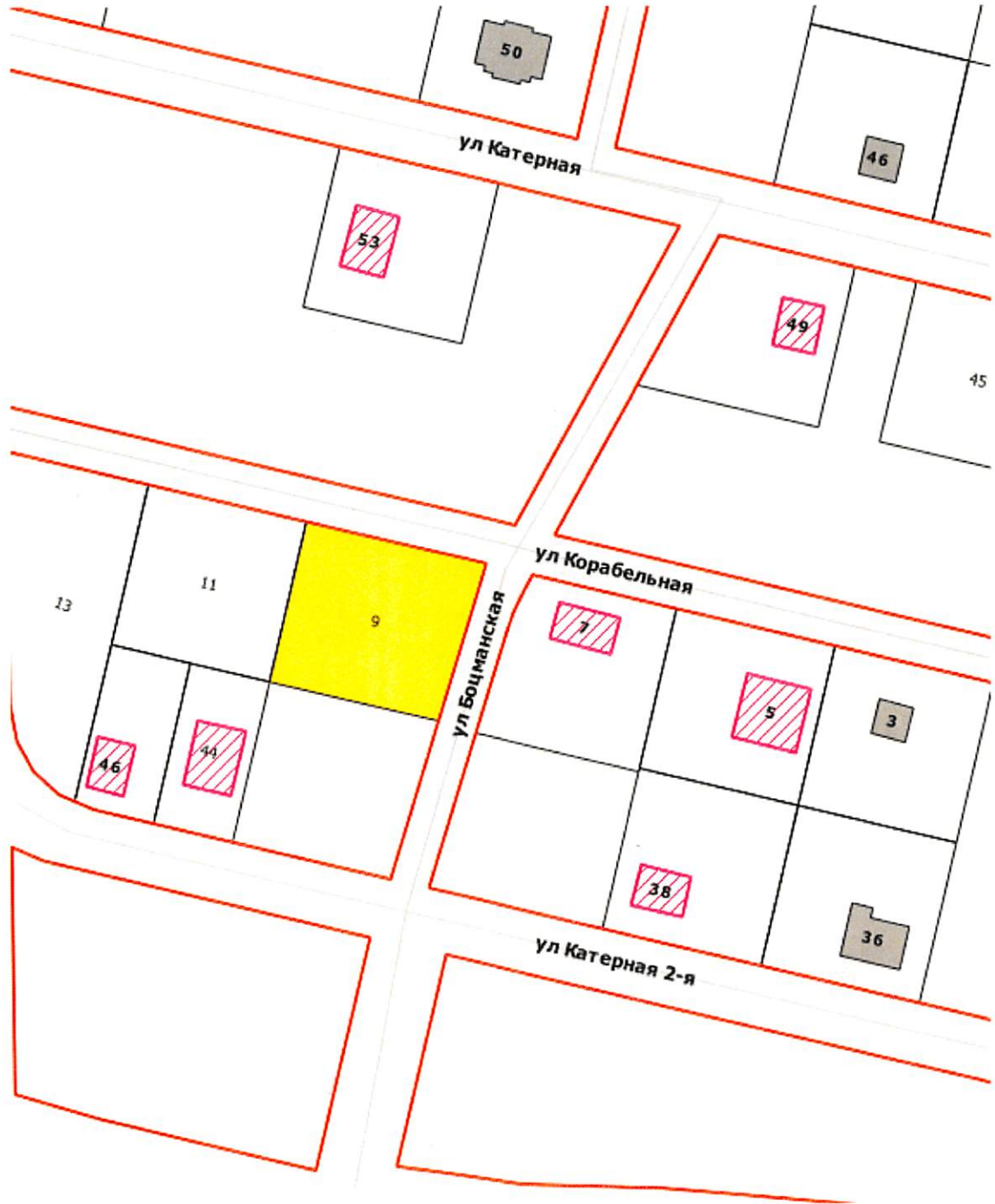
И.о. начальника департамента  
градостроительства и архитектуры



В.Г. Сюткин

Приложение  
к распоряжению начальника  
департамента градостроительства  
и архитектуры администрации  
города Перми  
13.10.2022 059-22-01-03/1-1755

### Схема местоположения объекта адресации



М 1:1500

17.10.2022

№ ПЭ/ПГЭС/22/850

614016, г. Пермь, ул. Камчатовская, д. 26  
Тел.: (342) 233-02-48, Факс: (342) 233-27-07  
E-mail: pe-pges@rosseti-ural.ru

На \_\_\_\_\_

от \_\_\_\_\_

Начальнику отдела  
По формированию земельных  
участков  
Ю.В. Якутову

ул. Сибирская, д. 15,  
Пермь г., 617400  
тел: (342) 212-46-78  
E-mail: dzo@gorodperm.ru

О представлении информации

Уважаемый Юрий Валериевич!

В ответ на Ваше обращение

- от 04.10.2022 г. № 059-21-01-10/2-1357 (вх. 05.10.2022 г. № ПЭ/ПГЭС/5-5486  
- от 05.10.2022 г. № 059-21-01-10/2-1368 (вх. 05.10.2022 г. № ПЭ/ПГЭС/5-5512  
- от 05.10.2022 г. № 059-21-01-10/2-1371 (вх. 05.10.2022 г. № ПЭ/ПГЭС/5-5514  
- от 05.10.2022 г. № 059-21-01-10/2-1366 (вх. 05.10.2022 г. № ПЭ/ПГЭС/5-5511  
- от 04.10.2022 г. № 059-21-01-10/2-1361 (вх. 05.10.2022 г. № ПЭ/ПГЭС/5-5499  
ПО ПГЭС филиала ОАО «МРСК Урала» - «Пермэнерго» сообщает о наличии  
технической возможности технологического присоединения  
энергопринимающего устройства объекта:

Предполагаемый адрес размещения	Кадастровый номер земельного участка	Схема	Мощность
г. Пермь, Орджоникидзевский район, ул. Воркутинская	59:01:2912598:793	ТП-4451	82 кВт
г. Пермь, Орджоникидзевский район, ул. Корабельная	59:01:2510409:372	ТП-4585	15 кВт
г. Пермь, Орджоникидзевский район, ул. Корабельная	59:01:2510409:374	ТП-4585	15 кВт

г. Пермь, ул. Бродовское кольцо, з/у 142, ж/р Ново-Бродовский	59:01:5010030:180	ТП-6954	15 кВт
г. Пермь, ул. Бродовское кольцо, з/у 142, ж/р Ново-Бродовский	59:01:5010030:179	ТП-6954	15 кВт

В соответствии с «Правилами технологического присоединения...», утвержденными постановлением Правительства Российской Федерации № 861 от 27.12.2004 года (в посл. редакции) (далее – Правила), конкретные технические условия на энергоснабжение объекта будут разработаны в составе договора о технологическом присоединении.

Плата за технологическое присоединение энергопринимающих устройств устанавливается исходя из стоимости мероприятий по технологическому присоединению, размер платы определяется по утвержденным тарифам согласно постановлению РСТ Пермского края от 29.12.2021 № 120-тп (в последней редакции).

Для заключения договора на технологическое присоединение необходимо представить письменную заявку с приложением необходимых документов и сведений, указанных в п. 9 Правил.

Дополнительно сообщаем, что электроснабжение объектов, размещаемых на указанных площадках, возможно будет осуществить при условии строительства питающих линий электропередач 0,4 кВ на основании договора об осуществлении технологического присоединения объекта к электрическим сетям филиала «Пермэнерго» (при подготовке ГПЗУ необходимо предусмотреть трассы для строительства ЛЭП 0,4 кВ).

Обращаем Ваше внимание, что проектирование и строительство электросетевых объектов займет время, заявку на технологическое присоединение следует подать заблаговременно.

Подать заявку на технологическое присоединение возможно через единый федеральный портал электросетевых услуг группы компаний «Россети» на сайте: <https://портал-тп.рф> или через Мобильное приложение ПАО «Россети».)

Начальник ОТП



А.С. Жвакин

*23.11.2022* № *51000-32-03715*

на №	059-21-01-10/2-1749	от	18.11.2022
	(вх.№51000-13-22972),		(18.11.2022),
	059-21-01-10/2-1687		10.11.2022
	(вх.№51000-13-22435),		(11.11.2022),
	059-21-01-10/2-1699		14.11.2022
	(вх.№51000-13-22523),		(14.11.2022),
	059-21-01-10/2-1701		14.11.2022
	(вх.№51000-13-22526),		(14.11.2022),
	059-21-01-10/2-1698		11.11.2022
	(вх.№51000-13-22513),		(14.11.2022),
	059-21-01-10/2-1678		09.11.2022
	(вх.№51000-13-22663)		(15.11.2022)

Заместителю начальника  
департамента земельных  
отношений администрации  
города Перми

Санниковой Н.М.

ул. Сибирская, 15  
г. Пермь, 614000  
e-mail: [dzo@gorodperm.ru](mailto:dzo@gorodperm.ru),  
[kuchukbaeva-av@gorodperm.ru](mailto:kuchukbaeva-av@gorodperm.ru),  
[ovchinnikova-vi@gorodperm.ru](mailto:ovchinnikova-vi@gorodperm.ru)

**По электронной почте**

**О направлении информации**

Уважаемая Надежда Михайловна!

В ответ на Ваши обращения по вопросу предоставления информации о возможности подключения к системе теплоснабжения объектов, расположенных по следующим адресам:

- г. Пермь, Мотовилихинский район, ул. Восстания, 198а (кадастровый №59:01:4219248:3326);
- г. Пермь, ул. Верхнемостовая, 3г (кадастровый №59:01:2410085:138);
- г. Пермь, ул. Корабельная, 9 (кадастровый №59:01:2510409:374);
- г. Пермь, Кировский район, ул. 2-я Гаревая, 286 (кадастровый №59:01:1817212:189);
- г. Пермь, Мотовилихинский район, ул. Крайняя, 3е (кадастровый №59:01:0910083:135);
- г. Пермь, Орджоникидзевский район, ул. Корабельная, 16 (кадастровый №59:01:2510409:372);
- г. Пермь, Орджоникидзевский район, ул. Корабельная, 13 (кадастровый №59:01:2510409:373);
- г. Пермь, ул. Севастопольская, 34а (кадастровый №59:01:4015003:128)

сообщаем, что данные объекты находятся вне зоны теплоснабжения ПАО «Т Плюс».

Для запроса информации о возможности подключения вышеуказанных объектов рекомендуем обратиться к собственнику близлежащих тепловых сетей/источника теплоснабжения или рассмотреть возможность альтернативного источника теплоснабжения.

С уважением,

Начальник управления коммерции  
и развития теплового рынка



А.В. Шатунов



**АДМИНИСТРАЦИЯ  
ГОРОДА ПЕРМИ  
ДЕПАРТАМЕНТ ЖИЛИЩНО-  
КОММУНАЛЬНОГО  
ХОЗЯЙСТВА**

Ленина ул., д. 34, Пермь, 614000  
тел./факс (342) 212-29-55  
e-mail: communal@gorodperm.ru  
http://www.gorodperm.ru

29.11.2022 № 059-04-25/3-100-ри

На № 059-21-01-08/3-5786 от 28.11.2022

**О направлении информации**

**Уважаемая Надежда Михайловна!**


На Ваш запрос о предоставлении информации по вопросу возможности подключения объектов к системе теплоснабжения согласно направленному перечню земельных участков, сообщаем следующее.

Техническая возможность подключения объектов к сетям теплоснабжения отсутствует.

В целях целесообразности обеспечения нужд рассматриваемых объектов рекомендуем рассмотреть альтернативный источник теплоснабжения.

С уважением,  
первый заместитель начальника департамента

О.Л. Белоусов



Осипович Юлия Михайловна  
212 14 39







**АДМИНИСТРАЦИЯ  
ГОРОДА ПЕРМИ  
АДМИНИСТРАЦИЯ  
ОРДЖОНИКИДЗЕВСКОГО  
РАЙОНА**

Щербакова ул., д. 24, Пермь, 614026  
тел. (342) 263-46-80, факс 263-44-62  
e-mail: aord@gorodperm.ru

Заместителю начальника  
департамента земельных  
отношений администрации  
города Перми  
Санниковой Н.М.

15.12.2022 № 059-37-01-32/3-5099


На № 059-21-01-08/3-5786 от 28.11.2022

О направлении дополнительной  
информации

Уважаемая Надежда Михайловна!

На запрос о технической возможности подключения объектов капитального строительства к централизованным сетям теплоснабжения дополнительно сообщаем, что з/у по ул.Корабельная, 9 расположен в микрорайоне Заозерье источники теплоснабжения и сети теплоснабжения находятся на обслуживании ПАО «Т Плюс» (ул.Сибирская,67).

С уважением,  
первый заместитель главы администрации района



В.Л. Казанцев





Акционерное общество  
«Газпром газораспределение Пермь»  
(АО «Газпром газораспределение Пермь»)

**Пермский филиал**

ул. Уральская, д. 104, г. Пермь.  
Пермский край, Российская Федерация, 614107  
тел.: +7 (342) 262-79-07, факс: +7 (342) 262-79-09, +7 (342) 282-52-76  
e-mail: [post@pf.ugaz.ru](mailto:post@pf.ugaz.ru)  
ОКПО 03295605, ОГРН 1025900512670, ИНН 5902183841, КПП 590602001  
11.10.2022 № ПФ-6848  
на № ПФ-13981 от 05.10.2022

*О предоставлении информации*

Департамент земельных отношений  
Администрации города Перми  
Начальнику отдела по формированию  
земельных участков департамента  
**Ю.В. Якутову**

614000, г. Пермь,  
ул. Сибирская, д.15

Тел. (факс): 8(342)212-46-78  
e-mail: [dzo@gorodperm.ru](mailto:dzo@gorodperm.ru)

Уважаемый Юрий Валериевич!

В ответ на Ваше письмо исх. № 059-21-01-10/2-1373 от 05.10.2022 г., сообщаю, что техническая возможность подключения объекта капитального строительства, который располагается (будет располагаться) на земельном участке по адресу: г. Пермь, Орджоникидзевский район, ул. Корабельная, кад. № 59:01:2510409:374, с предполагаемой максимальной нагрузкой (часовым расходом газа) 8 м<sup>3</sup>/час, к существующим сетям газораспределения имеется.

Для рассмотрения вопроса о предоставлении технических условий на подключение (технологическое присоединение) Заявителю, намеревающемуся осуществить подключение к газораспределительным сетям объектов капитального строительства необходимо направить в адрес Пермского филиала АО «Газпром газораспределение Пермь» (на электронную почту [post@pf.ugaz.ru](mailto:post@pf.ugaz.ru); почтой России по адресу: 614107, Пермский край, г. Пермь, ул. Уральская, д. 104; через Единый центр предоставления услуг по адресу: г. Пермь, ул. Уральская, д. 104, каб. 101, график работы: пн-ср с 8:00 до 17:00, чт с 11:00 до 20:00, пт с 8:00 до 16:00, вторая суббота месяца с 08:00 до 16:00) Заявку о заключении договора о подключении (технологическом присоединении) по типовой форме с пакетом документов в соответствии с п.11,16 Постановления Правительства Российской Федерации № 1547 от 13.09.2021 «Об утверждении Правил подключения (технологического присоединения) газоиспользующего оборудования и объектов капитального строительства к сетям газораспределения и о признании утратившими силу некоторых актов Правительства Российской Федерации».

Главный инженер

И.В. Бухаринов

Исп. Багаудинова Ю.И.  
Тел. 262-79-21

**МУНИЦИПАЛЬНОЕ ПРЕДПРИЯТИЕ  
«ПЕРМВОДОКАНАЛ»**

Комсомольский пр-т., д. 47, Пермь, 614039  
тел. (342) 212-43-23, факс 210-97-81  
e-mail: [secretar@vodokanal.perm.ru](mailto:secretar@vodokanal.perm.ru)  
ОКПО 03295740, ОГРН 1025901373695  
ИНН 5906000986 КПП 590401001

Начальнику Департамента  
земельных отношений  
Администрации г. Перми  
Мехонопиной Т.Н.

24.10.2022 № 059-04-ПВК-01-вн-527

На № 059-21-01-10/2-1490 от 19.10.2022

**О возможности подключения**

Уважаемая Татьяна Николаевна!

В ответ на Ваш запрос №059-21-01-10/2-1490 от 19.10.2022г. о наличии технической возможности подключения к централизованным системам холодного водоснабжения и водоотведения земельного участка для индивидуального жилищного строительства, расположенного по адресу г. Пермь, Орджоникидзевский район, ул. Корабельная, земельный участок с кадастровым номером 59:01:2510409:374, с планируемой величиной подключаемой нагрузки – 1,0 м<sup>3</sup>/сут, сообщаем следующее.


В районе указанного Вами земельного участка 59:01:2510409:374 отсутствуют централизованные сети водоснабжения и водоотведения, эксплуатируемые МП «Пермводоканал».

Ближайшие сети водоснабжения, эксплуатируемые МП «Пермводоканал», располагаются на перекрестке ул. Трясолобова, ул. Катерная, ориентировочно на расстоянии 1,0 км от вышеуказанного земельного участка.

При проектировании может быть применен альтернативный способ водоснабжения без подключения к централизованной системе водоснабжения (от скважины) и альтернативный способ канализования, без подключения к централизованной системе канализации г. Перми (отвод стоков на локальные очистные сооружения, канализование объекта в выгребную яму с последующим вывозом стоков спец. машинами), который должен соответствовать всем нормативным требованиям Российской Федерации.

Для сведения сообщаем, в связи с тем, что МП «Пермводоканал» эксплуатирует только централизованные системы водоснабжения и водоотведения, по вопросу возможности обеспечения конкурсной площадки холодным водоснабжением от скважины и приемом канализационных стоков локально, предлагаем вам обратиться в соответствующие организации, регулирующие недропользование.

С уважением,  
директор



С.В. Винокуров

Начальник ПТО  
Целищева Дарья Андреевна  
212-90-94

11.10.2022 г. № 110-16330  
на № 110-27076 от 06.10.2022 г.

Начальнику  
Департамента земельных  
отношений  
Администрации г. Перми

Т.Н. Мехоношиной

614000, г. Пермь, ул. Сибирская, 15

*О возможности подключения*


Уважаемая Татьяна Николаевна!

В ответ на Ваш запрос №059-21-01-10/2-1372 от 05.10.2022 г. о наличии технической возможности подключения к централизованным системам холодного водоснабжения и водоотведения конкурсной площадки с видом разрешенного использования «для индивидуального жилищного строительства (2.1)» по ул. Корабельная (кадастровый номер земельного участка 59:01:2510409:374) в Орджоникидзевском районе г. Перми (далее – Объект), с планируемой величиной подключаемой нагрузки по водоснабжению и водоотведению – 1,0 м<sup>3</sup>/сут, и предоставлении информации о наличии сетей водопровода и канализации в границах указанного земельного участка, с указанием их охранный зоны, сообщаем следующее.

Для возможности подключения Объекта необходимо выполнить мероприятия по ликвидации технологических разрывов по сетям канализации, то есть создание канализационных сетей и объектов на них от существующих сетей централизованной системы водоотведения (объектов такой системы) до точек подключения (технологического присоединения) объектов капитального строительства заявителя (п. 13 ст. 18 Федерального закона от 07.12.2011 г. № 416-ФЗ «О водоснабжении и водоотведении», п. 85 Основ ценообразования в сфере водоснабжения и водоотведения, утв. постановлением Правительства РФ от 13.05.2013 г. N 406), а именно:

Проектирование и строительство сети канализации от первых колодцев на выпусках Объекта до существующей сети водоотведения d-500 мм жилого дома по ул. 1-я Палубная, ориентировочной протяженностью - 500 м. Учитывая особенности рельефа канализование объекта может быть предусмотрено в напорном режиме с устройством КНС на площадке строительства.

Для сведения сообщаем, что сети водоснабжения микрорайона «Заозерье» эксплуатирует МП «Пермводоканал», которое, в соответствии с Постановлением администрации города Перми от 21 ноября 2017г. № 1060 «О внесении изменений в Постановление Администрации Города Перми от 24.07.2013г. № 604 "Об определении гарантирующих организаций в сфере водоснабжения и водоотведения на территории города Перми"», является гарантирующей организацией для централизованной системы холодного водоснабжения в микрорайоне «Заозерье».



Таким образом, информацию о возможности подключения к сетям водопровода в микрорайоне «Заозерье» можно получить в вышеуказанной организации.

Ввиду отсутствия данных о посадке проектируемого объекта и, соответственно, точных длин технологических разрывов до сетей водоотведения, а так же информации о технических характеристиках и параметрах проектируемого объекта, исходя из которых определяются планируемые расходы на нужды наружного и внутреннего пожаротушения (класс функциональной пожарной опасности объекта, этажность, строительный объем (м3), количество пожарных кранов в проектируемом объекте и т.д.), ООО «НОВОГОР-Прикамье» не может определить точные объемы и стоимости мероприятий для наличия технической возможности подключения объекта и предоставить Вам информацию о плате за подключение.

Подключение конкурсной площадки с видом разрешенного использования «для индивидуального жилищного строительства (2.1)» по ул. Корабельная (кадастровый номер земельного участка 59:01:2510409:374) в Орджоникидзевском районе г. Перми к сетям водоотведения будет возможно только после выполнения вышеуказанных мероприятий.

Для сведения сообщаем: в границах вышеуказанного земельного участка отсутствуют сети водоснабжения и водоотведения, эксплуатируемые ООО «НОВОГОР-Прикамье». Сведениями о наличии сетей 3-х лиц в границах вышеуказанного земельного участка ООО «НОВОГОР-Прикамье» не располагает.

Главный управляющий директор



В.В. Глазков



**АДМИНИСТРАЦИЯ  
ГОРОДА ПЕРМИ  
УПРАВЛЕНИЕ ПО ЭКОЛОГИИ  
И ПРИРОДОПОЛЬЗОВАНИЮ**

Советская ул., д. 22, Пермь, 614000  
тел./факс (342) 210-99-91  
e-mail: uep@gorodperm.ru  
http://www.gorodperm.ru

Начальнику отдела  
по формированию земельных  
участков департамента земельных  
отношений администрации  
города Перми  
Якутову Ю.В.

11.10.2022 № 059-33-01-10/3-722

На № 059-21-01-08/3-4733 от 05.10.2022

**О выдаче перечня мероприятий**

Уважаемый Юрий Валерьевич!


Для формирования пакета аукционной документации с целью предоставления земельного участка, расположенного по адресу: г. Пермь, Орджоникидзевский район, ул. Корабельная, с кадастровым номером 59:01:2510409:374, площадью 1545 кв.м, с видом разрешенного использования «для индивидуального жилищного строительства (2.1)», управление по экологии и природопользованию администрации города Перми направляет перечень мероприятий по охране окружающей среды.

Количество зеленых насаждений, произрастающих на испрашиваемом земельном участке, указано в перечне мероприятий.

Восстановительную стоимость посчитать не представляется возможным, так как неизвестно пятно застройки и количество сносимых зеленых насаждений. Средняя стоимость в ценах 2022 г. одного дерева лиственной породы от 17 тыс.руб., а хвойной – от 20 тыс.руб.

Приложение: Перечень мероприятий по охране окружающей среды на 1 л. в 1 экз.

С уважением,  
начальник управления



Д.Н. Андреев

Карнарук Татьяна Афанасьевна  
212 56 92



АДМИНИСТРАЦИЯ  
ГОРОДА ПЕРМИ

Победителю конкурса

УПРАВЛЕНИЕ ПО ЭКОЛОГИИ  
И ПРИРОДОПОЛЬЗОВАНИЮ

Советская ул., д. 22, Пермь, 614000  
тел./факс (342) 210-99-91  
e-mail: uer@gorodperm.ru  
http://www.gorodperm.ru

№ \_\_\_\_\_  
На № \_\_\_\_\_ от \_\_\_\_\_

**Перечень мероприятий по охране окружающей среды № 232 от 07.10.2022**

**Наименование и адрес объекта** – Строительство индивидуального жилого дома по ул. Корабельная (кад.н. 59:01:2510409:374) в Орджоникидзевском районе города Перми.

**Инициатор деятельности** – Победитель конкурса.

**Условия строительства:**

1. На испрашиваемом земельном участке произрастает 80 деревьев породы – ель 16 шт., береза 50 шт., осина 6 шт., ива 5 шт., черемуха 3 шт.
2. Проектом предусмотреть:
  - 2.1. Нанесение существующих деревьев на стройгенплане.
  - 2.2. Снос деревьев, попадающих под пятно застройки, вести на основании акта комиссионного обследования зеленых насаждений в соответствии с решением Пермской городской Думы от 15.12.2020 г. № 277. Указанный акт должен быть составлен на основании проектной документации. Остальные деревья сохранить.
  - 2.3. Восстановление зеленых насаждений вести в соответствии с решением Пермской городской Думы от 15 декабря 2020 г. № 277.
  - 2.4. Сбор и отвод ливневых вод с использованием вариантов решений в зависимости от:
    - а) наличия централизованной системы ливневой канализации;
    - б) площади водосбора с учетом транзитных вод с прилегающей территории;
    - в) угла наклона рельефа, включающий прилегающие территории;
    - г) применения иных решений равномерного отвода поверхностного стока с запрашиваемой территории на прилегающие территории.
  - 2.5. Определение видов образующихся отходов и мест их размещения на период эксплуатации.
  - 2.6. Конкретные мероприятия по охране окружающей среды на период строительства, включая:
    - установку временного защитного ограждения строительной площадки,
    - ограждение существующих зеленых насаждений, не попадающих под пятно застройки,
    - прокладку коммуникаций осуществлять на расстоянии не менее 2 м от ствола дерева, чтобы не повредить корневую систему,
    - не использовать приствольные круги существующих деревьев (Ø 1м) под складирование материалов и установки временных сооружений,
    - определение видов и объемов образующихся отходов и мест их размещения,
    - систематический вывоз отходов,
    - недопущение загрязнения атмосферы, почвы и подземных вод,
    - предотвращение выноса грязи автотранспортом, выезжающим со строительной площадки.

**Срок действия перечня мероприятий** – 3 года.

Начальник управления



Д.Н. Андреев





**АДМИНИСТРАЦИЯ  
ГОРОДА ПЕРМИ  
ДЕПАРТАМЕНТ ДОРОГ  
И БЛАГОУСТРОЙСТВА**

Ленина ул., д. 25, Пермь, 614000  
тел./факс (342) 212-62-80  
e-mail:ddb@gorodperm.ru  
http://www.gorodperm.ru

Заместителю начальника  
департамента градостроительства  
и архитектуры администрации  
города Перми  
Сюткину В.Г.

27.01.2022 № 059-24-01-36/3-221  
059-22-01-20/3-264 26.01.2022  
На № \_\_\_\_\_ от \_\_\_\_\_

**О направлении информации  
по земельному участку № 90 по  
ПМ № 411 24.06.2014**

Уважаемый Владимир Геннадьевич!

Для формирования пакета аукционной документации с целью предоставления земельного участка № 90 площадью 1544,6 кв. м. в Орджоникидзевском районе города Перми для индивидуального жилищного строительства, образование которого предусмотрено проектом межевания территории, утвержденным постановлением администрации города Перми от 24.06.2014 № 411, сообщаем следующее.

Департамент дорог и благоустройства администрации города Перми считает возможным предоставление земельного участка при следующих условиях.

Поверхностный водоотвод решить проектом без подтопления смежных территорий, в соответствии с действующими нормативно-правовыми актами и природоохранным законодательством.

Предусмотреть электроосвещение территории объекта.

Стоянку для временного хранения транспорта разместить в границах отведенного под строительство участка вне территории общего пользования.

Предусмотреть ликвидацию разрушений, а также повреждений существующего дорожного покрытия.

Предусмотреть наружное освещение подъезда до территории земельного участка отведенного под застройку.

Мероприятия по проектированию, строительству, реконструкции и капитальному ремонту улично-дорожной сети в границах указанных участков бюджетом города Перми на 2022 год не запланированы.

Условия присоединения земельного участка к улично-дорожной сети предусмотрены статьей 20 федерального закона от 08.11.2007 № 257-ФЗ «Об автомобильных дорогах и о дорожной деятельности в Российской Федерации и о внесении изменений в отдельные законодательные акты Российской Федерации» (далее – Закон 257-ФЗ).






Также необходимо разработать и согласовать в установленном порядке проект организации дорожного движения в соответствии с Федеральным законом от 29.12.2017 № 443-ФЗ «Об организации дорожного движения в Российской Федерации и о внесении изменений в отдельные законодательные акты Российской Федерации».

Таким образом, для выполнения присоединения земельного участка к улично-дорожной сети города Перми необходимо разработать схему по организации дорожного движения на проектируемом объекте и согласовать ее на рабочей группе по организации и безопасности дорожного движения (ул. Пермская, 2а, 212-47-51). Получить разрешение на присоединение к улично-дорожной сети города Перми в МКУ «Пермблагоустройство» (ул. Ленина, 25, 212-26-26), а также согласовать план благоустройства территории с департаментом дорог и благоустройства администрации города Перми.

Дополнительно сообщаем, что в соответствии с Законом 257-ФЗ, расходы на строительство, реконструкцию, капитальный ремонт, ремонт пересечений и примыканий, в том числе расходы на выполнение дополнительных работ, связанных с обеспечением безопасности дорожного движения, водоотведения и исполнением других установленных техническими регламентами требований, несут лица, в интересах которых осуществляются строительство, реконструкция, капитальный ремонт, ремонт пересечений или примыканий.

С уважением,  
и.о. начальника департамента дорог и благоустройства  
администрации города Перми

С.И. Красильников





**АДМИНИСТРАЦИЯ  
ГОРОДА ПЕРМИ  
ДЕПАРТАМЕНТ  
ОБЩЕСТВЕННОЙ  
БЕЗОПАСНОСТИ**

Сибирская ул., д. 10, Пермь, 614000  
тел./факс (342) 212-31-25  
e-mail: dob@gorodperm.ru  
http://www.gorodperm.ru

Заместителю начальника  
департамента градостроительства  
и архитектуры администрации  
города Перми  
Сюткину В.Г.

27.01.2022 № 059-10-01-27/3-119

На № 059-22-01-20/3-266 от 26.01.2022

**О земельном участке № 90  
по ПМ № 411 24.06.2014**

**Уважаемый Владимир Геннадьевич!**

В ответ на обращение департамента градостроительства и архитектуры администрации города Перми о представлении информации в отношении земельного участка № 90 площадью 1544,6 кв. м в Орджоникидзевском районе города Перми для индивидуального жилищного строительства, сообщаем следующее.

Данный земельный участок в Орджоникидзевском районе города Перми не попадает в зону возможного химического заражения.

Объекты гражданской обороны и организации, отнесенные к категории по гражданской обороне, отсутствуют. Планом гражданской обороны строительство объектов гражданской обороны не предусмотрено.

Указанный земельный участок находится в зоне действия региональной автоматизированной системы централизованного оповещения населения города Перми, установленной по адресу: г. Пермь, ул. Радистов, 13 – 1 500 метров. Установка дополнительного оборудования не требуется.

Строительство пожарного водоема в микрорайоне «Заозерье» Орджоникидзевского района не запланировано.

Ближайшее подразделение пожарной охраны расположено по адресу: ул. Васнецова, 7 (ПСЧ-7 10-ПСО).

В микрорайоне «Заозерье» имеется объект общественной безопасности, отнесенный к объектам полиции (участковый пункт полиции), расположенный по адресу: город Пермь, ул. Тряслобова, 98.

В настоящее время отсутствует потребность в обеспечении служебными помещениями участковых уполномоченных полиции в указанном микрорайоне, строительство (приобретение) в настоящее время не планируется.


Помещения для аварийно-спасательных формирований на указанной территории отсутствуют. В настоящее время потребность в обеспечении



служебными помещениями для аварийно-спасательных формирований в указанном микрорайоне отсутствует.

На данной территории источники противопожарного водоснабжения (пожарные гидранты, пожарные водоемы) отсутствуют

С уважением,  
и.о. начальника департамента



В.В. Гореев

Абиджба Надежда Владимировна  
8(342) 212-40-33  
Казаринова Марина Викторовна  
8(342) 212-17-17 доб. 710





АДМИНИСТРАЦИЯ  
ГОРОДА ПЕРМИ  
ДЕПАРТАМЕНТ ЖИЛИЩНО-  
КОММУНАЛЬНОГО  
ХОЗЯЙСТВА

Ленина ул., д. 34, Пермь, 614000  
тел./факс (342) 212-29-55  
e-mail: communal@gorodperm.ru  
http://www.gorodperm.ru

Заместителю начальника  
департамента градостроительства  
и архитектуры администрации  
города Перми  
Сюткину В.Г.

28.01.2022 № 059-04-17/3-69-ри

На № 059-22-01-20/3-253 (257 261 265) от 26.01.2022

О направлении информации из  
Схем В и В

Уважаемый Владимир Геннадьевич!

Рассмотрев Ваши письма, о предоставлении информации учтены ли мероприятия по строительству сетей водоснабжения и водоотведения в Схемах водоснабжения и водоотведения города Перми, утвержденных постановлением администрации города Перми от 28.12.2018 № 1085, на период до 2028 года (далее – Схемы) на территориях указанных в письмах, сообщаем следующее.

Земельный участок	Мероприятия, предусмотренные в Схемах
№ 35, № 77, № 88, № 90 в Орджоникидзевском районе города Перми по ПМ № 411 от 24.06.2014	Схемами предусмотрено строительство сетей водоснабжения и водоотведения в мкр. Заозерье. Муниципальной программой «Развитие системы жилищно-коммунального хозяйства в городе Перми», утвержденной постановлением администрации города Перми предусмотрено мероприятие по строительству сетей водоснабжения и водоотведения в мкр. Заозерье, со сроком реализации 2022-2024 гг.

С уважением,  
первый заместитель начальника



О.Л. Белоусов

Сумьянова Марина Анатольевна  
212-14-39



25.10.2022

059-21-01-10/1-887



**ГОСУДАРСТВЕННАЯ ИНСПЕКЦИЯ  
ПО ОХРАНЕ ОБЪЕКТОВ КУЛЬТУРНОГО  
НАСЛЕДИЯ ПЕРМСКОГО КРАЯ**

Ул. 25 Октября, д. 18а, г. Пермь, 614000  
Тел. (342) 212-05-29, факс (342) 212-05-88  
E-mail: info@giokn.permkrai.ru  
ОКПО 15529947, ОГРН 1175958018576  
ИНН/КПП 5902043202/590201001

24.10.2022 № Исх55-01-17.2-460

059-21-01-10/2-1378 05.10.2022  
На № \_\_\_\_\_ от \_\_\_\_\_

О предоставлении заключения  
об ОКН

Г Заместителю начальника  
департамента земельных  
отношений администрации  
г. Перми

Санникова Н.М.

[kuchukbaeva-av@gorodperm.ru](mailto:kuchukbaeva-av@gorodperm.ru)

## **ЗАКЛЮЧЕНИЕ**

**на предоставление сведений о наличии или отсутствии объектов культурного наследия, включённых в единый государственный реестр объектов культурного наследия (памятников истории и культуры) народов Российской Федерации, выявленных объектов культурного наследия и объектов, обладающих признаками объекта культурного наследия на землях, подлежащих воздействию изыскательных, проектных, земляных, строительных, мелиоративных, хозяйственных работ, предусмотренных статьёй 25 Лесного кодекса Российской Федерации работ по использованию лесов (за исключением работ, указанных в пунктах 3, 4 и 7 части 1 статьи 25 Лесного кодекса Российской Федерации) и иных работ**

На основании заявления о предоставлении государственной услуги по предоставлению сведений о наличии или отсутствии объектов культурного наследия, включённых в единый государственный реестр объектов культурного наследия (памятников истории и культуры) народов Российской Федерации, выявленных объектов культурного наследия и объектов, обладающих признаками объекта культурного наследия на землях, подлежащих воздействию изыскательных, проектных, земляных, строительных, мелиоративных, хозяйственных работ, предусмотренных статьёй 25 Лесного кодекса Российской Федерации работ по использованию лесов (за исключением работ, указанных в пунктах 3, 4 и 7 части 1 статьи 25 Лесного кодекса Российской Федерации) и иных работ (наименование объекта строительства, проведения изыскательных, проектных, земляных, строительных, мелиоративных, хозяйственных и иных работ):

С целью формирования пакета аукционной документации для предоставления земельного участка с видом разрешенного использования «для индивидуального жилищного строительства (2.1)».

адрес объекта:

г. Пермь, Орджоникидзевский район, ул. Корабельная с кадастровым номером 59:01:2510409:374.

Инспекция сообщает.

1.1. На момент обращения в границах земельного участка расположены: не расположены.

1.2. На момент обращения в границах земельного участка отсутствуют:

- объекты культурного наследия, включенные в единый государственный реестр объектов культурного наследия (памятников истории и культуры) народов Российской Федерации;

- выявленные объекты культурного наследия;

- объекты, обладающие признаками объектов культурного наследия;

- территории объектов культурного наследия;

- зоны охраны объектов культурного наследия;

- защитные зоны объектов культурного наследия.

1.3. На момент обращения земельный участок непосредственно связан/не связан с земельным участком в границах территории объекта культурного наследия: не связан.

2. Сведения о режимах использования (ограничения/обременения) земельного участка: отсутствуют.

3. Имеются/отсутствуют данные о проведенных историко-культурных исследованиях в границах земельного участка: отсутствуют.

4. В границах земельного участка необходимо/отсутствует необходимость проведения историко-культурной экспертизы: отсутствует


5. Дополнительная информация.

Заместитель начальника  
Инспекции

(должность)

Подпись заявителя,  
подтверждающая  
получение  
заключения

(подпись)



(подпись)

Д.А. Изосимов

(инициалы, фамилия)

(инициалы, фамилия заявителя)

(дата)



**АДМИНИСТРАЦИЯ  
ГОРОДА ПЕРМИ  
ДЕПАРТАМЕНТ ЭКОНОМИКИ  
И ПРОМЫШЛЕННОЙ  
ПОЛИТИКИ**

Сибирская ул., д. 27, Пермь, 614000  
тел./факс (342) 212-45-38  
e-mail: depp@gorodperm.ru  
http://www.gorodperm.ru

31.01.2022 № 059-13-01-04/3-82

На № <sup>059-22-01-20/3-267</sup> от 26.01.2022

**О направлении информации**

Заместителю начальника  
департамента градостроительства  
и архитектуры администрации  
города Перми  
Сюткину В.Г.


Уважаемый Владимир Геннадьевич!

В соответствии с п.4.1.2 Регламента взаимодействия департамента градостроительства и архитектуры администрации города Перми с функциональными и территориальными органами администрации города Перми по формированию земельных участков, предоставляемых на аукционе на территории города Перми, утвержденного постановлением администрации города Перми от 22.02.2018 № 103 (далее – Регламент), сообщаем, что места для установки и эксплуатации рекламных конструкций, включенные в схему размещения рекламных конструкций на территории города Перми, утвержденную решением Пермской городской Думы от 23.08.2016 № 171, и места размещения нестационарных торговых объектов, включенные в схему размещения нестационарных торговых объектов на территории города Перми, утвержденную постановлением администрации города Перми от 02.08.2018 № 521, в границах земельного участка №90 площадью 1544,6 кв.м. в Орджоникидзевском районе города Перми, образование которого предусмотрено проектом межевания территории, утвержденным постановлением администрации города Перми от 24.06.2014 №411, отсутствуют.

Учитывая изложенное, включение указанного земельного участка в перечень земельных участков, формируемых для предоставления на аукционе на территории г. Перми, возможно в соответствии с критерием, предусмотренным п.4.1.4.15 Регламента.

С уважением,  
начальник департамента

Баринаева Вера Алексеевна  
2-57-19-67



О.М. Чеснокова





АДМИНИСТРАЦИЯ  
ГОРОДА ПЕРМИ  
АДМИНИСТРАЦИЯ  
ОРДЖОНИКИДЗЕВСКОГО  
РАЙОНА

Щербакова ул., д. 24, Пермь, 614026  
тел. (342) 263-46-80, факс 263-44-62  
e-mail: aord@gorodperm.ru

Начальнику отдела по  
формированию земельных  
участков департамента земельных  
отношений администрации города  
Перми  
Якутову Ю.В.

12.10.2022 № 059-37-01-32/3-4174

На № 059-21-01-08/3-4736 от 05.10.2022

О направлении информации

Уважаемый Юрий Валериевич!

На Ваш запрос о проведении обследования участка с кадастровым номером 59:01:2510409:374, площадью 1545 кв.м по ул. Корабельная в Орджоникидзевском районе г. Перми, в связи с формированием земельных участков, предоставляемых на аукционе на территории города Перми, утвержденного постановлением администрации города Перми от 22.02.2018 № 103, в соответствии с п.4.1.2 регламента взаимодействия с функциональными и территориальными органами администрации города Перми, сообщаем.


Администрацией района проведено обследование земельного участка с кадастровым номером 59:01:2510409:374, площадью 1545 кв.м по ул. Корабельная в Орджоникидзевском районе г. Перми. При проведении обследования установлено, что обследуемый земельный участок ничем не огорожен, на земельном участке произрастают лиственные деревья и низкорослые кустарники, объекты капитального/некапитального строительства отсутствуют.

Согласно сведениям, предоставленным отделением надзорной деятельности и профилактической работы г. Перми по Орджоникидзевскому району 1 ОНПР по городу Перми УНПР Главного управления МЧС России по Пермскому краю, близлежащий пожарный гидрант К-150 расположен по адресу: Пермский край, г. Пермь, Орджоникидзевский район, ориентир ул. Трясолобова, 40. Близлежащие пожарные водоемы расположены по адресам: Пермский край, г. Пермь, Орджоникидзевский район, ориентир ул. Радистов, 16, ул. Трясолобова, 40, Трясолобова, 115, 118, ул. 2-я Затонская, 3.

Приложение: акт на 3 л. в 1 экз.

С уважением,  
первый заместитель главы администрации района

Каскеева Наталья Алексеевна  
263-54-23



В.Л. Казанцев







АДМИНИСТРАЦИЯ ОРДЖОНИКИДЗЕВСКОГО РАЙОНА г. ПЕРМИ

АКТ  
обследования земельного участка

« 11 » октября 20 22 г.

№ 147

Главный специалист сектора градостроительства, земельных и имущественных отношений администрации Орджоникидзевского района – Каскеева Наталья Алексеевна

(должность, Ф.И.О. лица, составившего акт)

в присутствии:

провел обследование земельного участка, расположенного по адресу:

Пермский край, г. Пермь, Орджоникидзевский район, ул. Корабельная, к.н. 59:01:2510409:374

площадью 1545 кв. м,

используемый

(наименование юридического или физического лица)

При обследовании земельного участка установлено, что участок по периметру ничем не огорожен. На земельном участке произрастают деревья и низкорослые кустарники. Объекты капитального/некапитального строительства отсутствуют.

К акту прилагается: Фототаблица, схема месторасположения

Акт составил:



  
(подпись)

Каскеева Н.А.  
(Ф.И.О.)



ФОТОТАБЛИЦА  
(приложение к акту обследования)  
от "11" октября 2022 г.

Пермский край, г. Пермь, Орджоникидзевский район, ул. Корабельная, к.н. 59:01:2510409:374  
(адрес земельного участка)



(подпись)

Н.А. Касеева

(Ф.И.О. должностного лица, составившего фототаблицу)



Схема расположения  
(приложение к акту обследования)  
от "11" октября 2022 г.

Пермский край, г. Пермь, Орджоникидзевский район, ул. Корабельная, к.н. 59:01:2510409:374  
(адрес земельного участка)

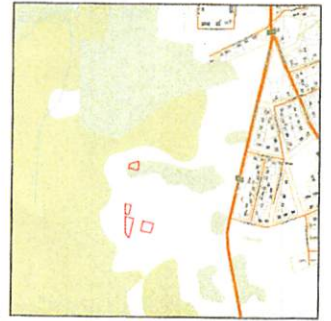


(подпись)

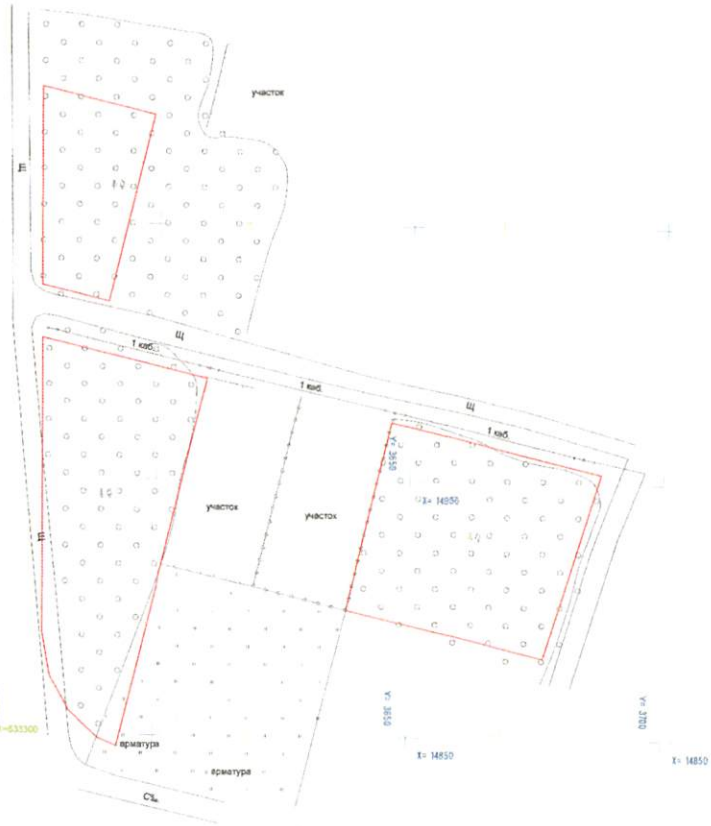
Н.А. Касеева

(Ф.И.О. должностного лица, составившего фототаблицу)





канализация, 50



Исходные данные:  
 — граница земельного участка  
 — сетка координат СЗ-1, Дзгис  
 Система координат МСК-10

1884-13-09  
 2018.04.10

№	Вид	Дат.	№ инв.	Площадь	Длина	Счетчик	Лин.	Длина
							1	1
Директор	Брыкина Е.С.	06.22						
Главный инженер	Колесникова Р.В.	06.22						

Генеральный план для проектирования  
 ТИТАН М 1:500  
 МБУ "ИТИП"



005E-A  
X=15050  
005E-A  
X=15050

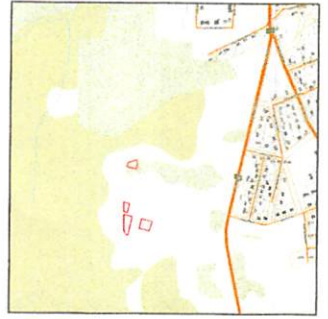
005E2-A  
X=533450  
005E2-A  
X=533450



В соответствии с проектом  
информационно-геодезического  
обследования в масштабе 1:500  
— 06.12.2012 г. —  
Инженер ...  
Подпись ...

**Ключевые обозначения**  
 — граница земельного участка  
 Система координат: СК-1 (Псков)  
 Система высот: НСВ-58

№ п/п	№ документа	Дата	Содержание	Составитель	Проверенный	Дата
Геодезические сведения по адресу: г. Пермь, Орловско-Заволжский район, Земельное управление						
Геодезические сведения для кадастра						
Директор	Ершовых Е.С.	06.12				
Инженер	Колесова Р.В.	06.12				
ЛИСТ № 1-500				МБУ "ИТИ"		



0302-1А  
1:15000 X:15050

участок 50

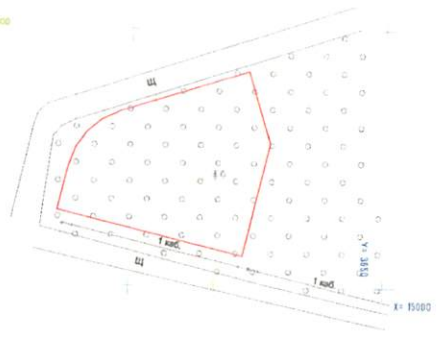
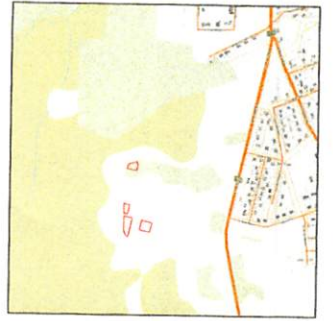


0302-1А  
1:14850 X:14850

67841 от 28.07.2014  
Сделка №148

- Исходный документ
- граница земельного участка
- Система координат: СК 7. Крым
- Система высот: МК-93

№	Имя	Долг.	Ф.И.О.	Подпись	Дата
Директор	Тимохин Е.С.				08.22
Инженер	Бондарь Я.В.				09.22
ПЛАН № 1:500					
МБУ "ИТТИ"					



ОСНН АА  
X=15050  
ОСНН АА  
X=15050

ОСНН АА  
X=533450

ОСНН АА  
X=533480



ОСНН АА  
X=14850  
ОСНН АА  
X=14850

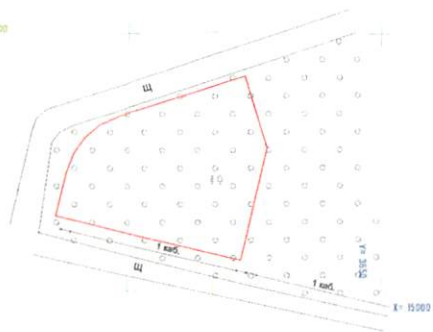
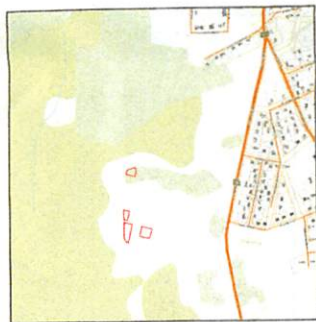
ОСНН АА  
X=533300

ОСНН АА  
X=533300

- КАРТОЛОКАТОРИЙ
- лимит застройки участка
  - Система координат СК-11 (Ленин)
  - Система координат МК-58

ЮИП Наружного освещения г. Саратова  
«СОЮЗСПЕЛ»  
**СОГЛАСОВАНО**  
Исполнитель: *[Signature]*

Имя	Фамилия	Долг	Дата	Подпись	Дата
Директор	Степанов И.С.		04.22	<i>[Signature]</i>	
Инженер	Колесников В.И.		04.22	<i>[Signature]</i>	
Генеральный подрядчик: ООО «СТРОИТЕЛЬСТВО»					
Генеральный подрядчик: ООО «СТРОИТЕЛЬСТВО»					
Шкала 1:1500					
МБУ «ИТП»					



Ш 1 кмб  
X = 15050  
X = 15010



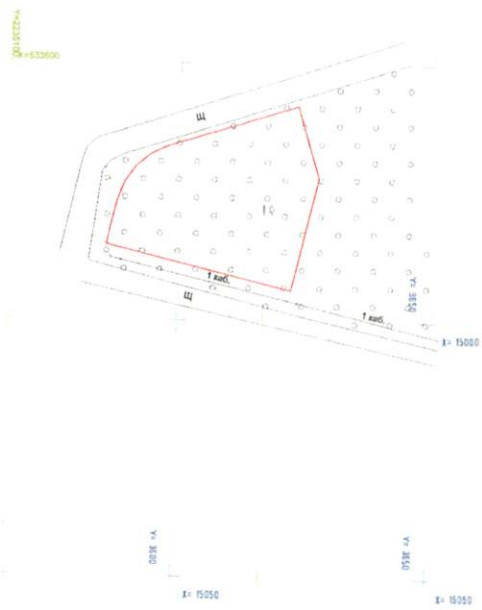
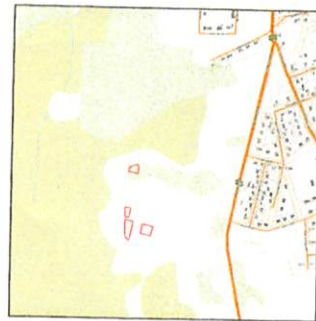
«Согласовано»  
Инженер-проектировщик  
И.С. ГРИШИН  
19.09.2012 г.  
Подпись: *И.С. ГРИШИН*

**УСЛОВНЫЕ ОБОЗНАЧЕНИЯ**

- граница земельного участка
- сетка координат: СК - 1995
- сетка координат: МСР-50

					Геодезическая служба по адресу: д. Перцы, Оршанинское сельское поселение, Вологодская область		
Имя	Фамилия	Имя	Фамилия	Дата	Страна	Лист	Всего
						1	1
					Геодезическая служба для населения		
Директор	Гришин И.С.	08.22			ШТЛАН М 1:1500		
Проектировщик	Гришин И.С.	08.22					
					МБУ "ИТИ"		





ИСХОДНЫЕ ОБЪЕКТЫ  
 — граница земельного участка  
 — сетка координат: ДИ г. Буря  
 Система координат: ИСК-50

Проектная организация: ООО "Терра-Гео" г. Улан-Удэ  
 Проект № 11/20-10-01/2018-01  
 Автор: [подпись]  
 Дата: 10.05.2018

№ п/п	№ документа	Дата	Исполнитель	Проверенный	Дата	Содержание
1						Генеральный план на участке с. Полюк, Орловско-Камчатский район, Забайкалье
2						Генеральный план для застройки
3	Директор	Прудилов И.С.	06.22			
4	Инженер	Косыгина Г.В.	06.22			
МАСШТАБ 1:500						МБЗ "ИТИ"

Филиал публично-правовой компании «Роскадастр» по Пермскому краю  
полное наименование органа регистрации прав  
Выписка из Единого государственного реестра недвижимости об объекте недвижимости

Сведения о характеристиках объекта недвижимости

На основании запроса от 15.02.2023, поступившего на рассмотрение 15.02.2023, сообщаем, что согласно записям Единого государственного реестра недвижимости:

Раздел 1 Лист 1

Земельный участок
вид объекта недвижимости

Лист № 1 раздела 1	Всего листов раздела 1: 3	Всего разделов: 7	Всего листов выписки: 10
--------------------	---------------------------	-------------------	--------------------------

15.02.2023г. № КУВИ-001/2023-38094609	
Кадастровый номер:	59:01:2510409:374
Номер кадастрового квартала:	59:01:2510409
Дата присвоения кадастрового номера:	15.08.2022

Ранее присвоенный государственный учетный номер:	данные отсутствуют
Адрес:	Российская Федерация, Пермский край, г.о. Пермский, г. Пермь, ул. Корабельная, з/у 9
Площадь:	1545 +/- 14
Кадастровая стоимость, руб.:	1299704.01
Кадастровые номера расположенных в пределах земельного участка объектов недвижимости:	данные отсутствуют
Кадастровые номера объектов недвижимости, из которых образован объект недвижимости:	данные отсутствуют
Кадастровые номера образованных объектов недвижимости:	данные отсутствуют
Категория земель:	Земли населенных пунктов
Виды разрешенного использования:	для индивидуального жилищного строительства (2.1)
Сведения о кадастровом инженере:	образованием земельного участка из земель, находящихся в государственной или муниципальной собственности, расположенного Российская Федерация, Пермский край, Пермский городской округ, город Пермь, Орджоникидзевский р-н, жилой район Заозерье, 059-22-01-20/3-446, 2022-02-08
Сведения о лесах, водных объектах и об иных природных объектах, расположенных в пределах земельного участка:	данные отсутствуют
Сведения о том, что земельный участок полностью расположен в границах зоны с особыми условиями использования территории, территории объекта культурного наследия, публичного сервитута:	данные отсутствуют

полное наименование должности	подпись	инициалы, фамилия
-------------------------------	---------	-------------------

М.П.

Земельный участок			
вид объекта недвижимости			
Лист № 2 раздела 1	Всего листов раздела 1: 3	Всего разделов: 7	Всего листов выписки: 10
15.02.2023г. № КУВИ-001/2023-38094609			
Кадастровый номер:		59:01:2510409:374	
Сведения о том, что земельный участок расположен в границах особой экономической зоны, территории опережающего социально-экономического развития, зоны территориального развития в Российской Федерации, игорной зоны:	данные отсутствуют		
Сведения о том, что земельный участок расположен в границах особо охраняемой природной территории, охотничьих угодий, лесничеств:	данные отсутствуют		
Сведения о результатах проведения государственного земельного надзора:	данные отсутствуют		
Сведения о расположении земельного участка в границах территории, в отношении которой утвержден проект межевания территории:	данные отсутствуют		
Условный номер земельного участка:	данные отсутствуют		
Сведения о принятии акта и (или) заключении договора, предусматривающих предоставление в соответствии с земельным законодательством исполнительным органом государственным органом власти или органом местного самоуправления, находящегося в государственной или муниципальной собственности земельного участка для строительства наемного дома социального использования или наемного дома коммерческого использования:	данные отсутствуют		
Сведения о том, что земельный участок или земельные участки образованы на основании решения об изъятии земельного участка и (или) расположенного на нем объекта недвижимости для государственных или муниципальных нужд:	данные отсутствуют		
Сведения о том, что земельный участок образован из земель или земельного участка, государственная собственность на которые не разграничена:	Земельный участок образован из земель или земельного участка, государственная собственность на которые не разграничена. В соответствии с Федеральным законом от 25 октября 2001 г. № 137-ФЗ "О введении в действие Земельного кодекса Российской Федерации" орган Администрация города Перми уполномочен на распоряжение таким земельным участком.		
Сведения о наличии земельного спора о местоположении границ земельных участков:	данные отсутствуют		
Статус записи об объекте недвижимости:	Сведения об объекте недвижимости имеют статус "актуальные"		
Особые отметки:	Для данного земельного участка обеспечен доступ посредством земельного участка (земельных участков) с кадастровым номером (кадастровыми номерами): 59:01:2510409:207. Сведения об ограничениях права на объект недвижимости, обременениях данного объекта, не зарегистрированных		

полное наименование должности	подпись	инициалы, фамилия

М.П.

Земельный участок			
вид объекта недвижимости			
Лист № 3 раздела 1	Всего листов раздела 1: 3	Всего разделов: 7	Всего листов выписки: 10
15.02.2023г. № КУВИ-001/2023-38094609			
Кадастровый номер:		59:01:2510409:374	
		<p>в реестре прав, ограничений прав и обременений недвижимого имущества: вид ограничения (обременения): ограничения прав на земельный участок, предусмотренные статьей 56 Земельного кодекса Российской Федерации; срок действия: с 15.08.2022; реквизиты документа-основания: «О порядке установления охранных зон объектов электросетевого хозяйства и особых условий использования земельных участков, расположенных в границах таких зон» от 24.02.2009 № 160 выдан: Правительство Российской Федерации; решение о согласовании границ охранной зоны объекта электросетевого хозяйства от 08.05.2019 № 08/365 выдан: Западно-Уральское управление Федеральной службы по экологическому, технологическому и атомному надзору. Земельный участок подлежит снятию с государственного кадастрового учета по истечении пяти лет со дня его государственного кадастрового учета, если на него не будут зарегистрированы права. Сведения, необходимые для заполнения раздела: 2 - Сведения о зарегистрированных правах, отсутствуют.</p>	
Получатель выписки:		Департамент земельных отношений администрации города Перми	

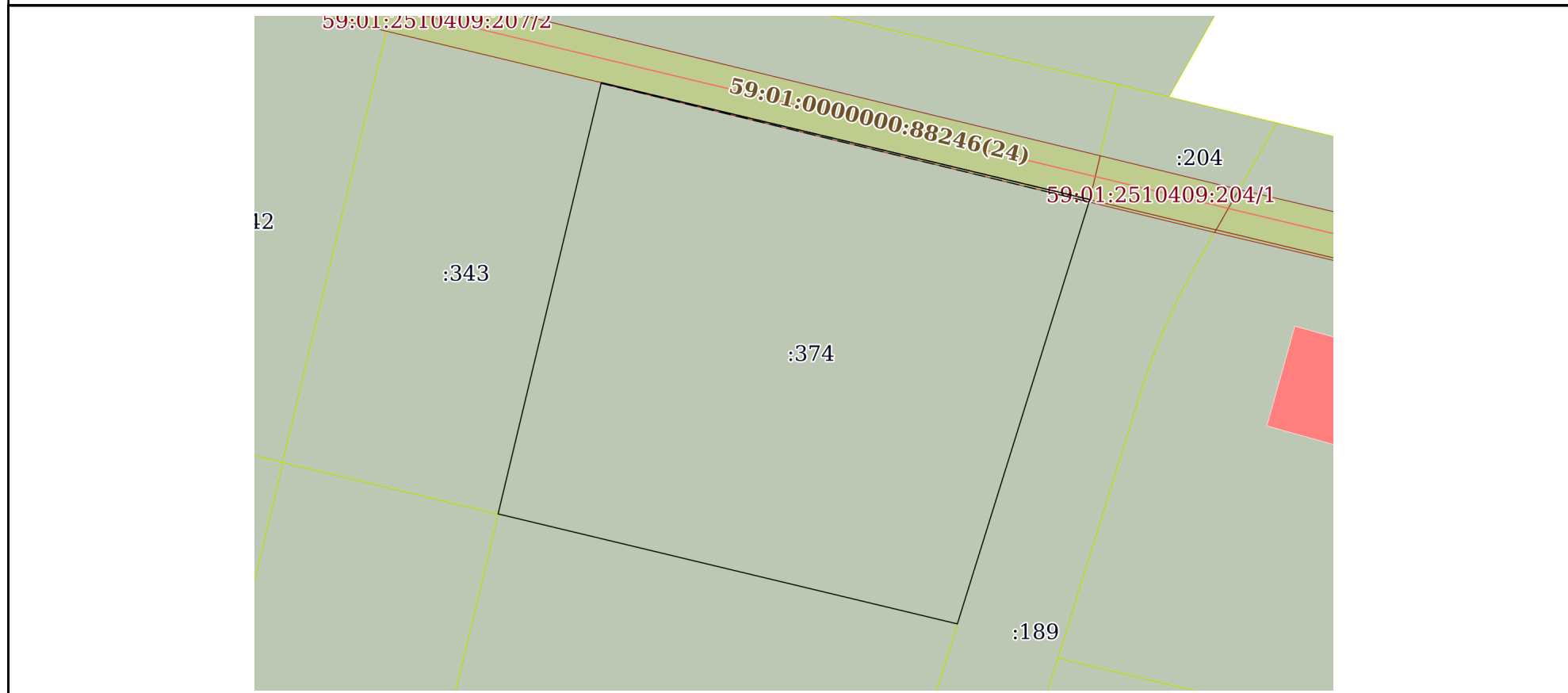
полное наименование должности	подпись	инициалы, фамилия

М.П.

Выписка из Единого государственного реестра недвижимости об объекте недвижимости  
 Описание местоположения земельного участка

Земельный участок			
вид объекта недвижимости			
Лист № 1 раздела 3	Всего листов раздела 3: 1	Всего разделов: 7	Всего листов выписки: 10
15.02.2023г. № КУВИ-001/2023-38094609			
Кадастровый номер:		59:01:2510409:374	

План (чертеж, схема) земельного участка



Масштаб 1:500	Условные обозначения:		
---------------	-----------------------	--	--

полное наименование должности	подпись	инициалы, фамилия

М.П.

## Выписка из Единого государственного реестра недвижимости об объекте недвижимости

## Описание местоположения земельного участка

Земельный участок			
вид объекта недвижимости			
Лист № 1 раздела 3.1	Всего листов раздела 3.1: 1	Всего разделов: 7	Всего листов выписки: 10
15.02.2023г. № КУВИ-001/2023-38094609			
Кадастровый номер:		59:01:2510409:374	

Описание местоположения границ земельного участка							
№ п/п	Номер точки		Дирекционный угол	Горизонтальное проложение, м	Описание закрепления на местности	Кадастровые номера смежных участков	Сведения об адресах правообладателей смежных земельных участков
	начальная	конечная					
1	2	3	4	5	6	7	8
1	1.1.1	1.1.2	103°28.2`	42.46	данные отсутствуют	59:01:2510409:207	данные отсутствуют
2	1.1.2	1.1.3	197°19.3`	37.58	данные отсутствуют	59:01:2510409:189	данные отсутствуют
3	1.1.2	1.1.2			данные отсутствуют	59:01:2510409:204	данные отсутствуют
4	1.1.3	1.1.4	283°28.1`	39.93	данные отсутствуют	59:01:2510409:85	адрес отсутствует
5	1.1.4	1.1.1	13°27.7`	37.5	данные отсутствуют	59:01:2510409:343	Пермский край, г. Пермь, ул. Карбышева, д. 14, кв. 8
6	1.1.4	1.1.4			данные отсутствуют	59:01:2510409:351	klinkdenis1992@gmail.com, 614030, край. Пермский, г. Пермь, ул. Янаульская, д. 34, кв. 6

полное наименование должности	подпись	инициалы, фамилия

М.П.

## Выписка из Единого государственного реестра недвижимости об объекте недвижимости

## Описание местоположения земельного участка

Земельный участок			
вид объекта недвижимости			
Лист № 1 раздела 3.2	Всего листов раздела 3.2: 1	Всего разделов: 7	Всего листов выписки: 10
15.02.2023г. № КУВИ-001/2023-38094609			
Кадастровый номер:		59:01:2510409:374	

Сведения о характерных точках границы земельного участка				
Система координат МСК-59				
Номер точки	Координаты, м		Описание закрепления на местности	Средняя квадратичная погрешность определения координат характерных точек границ земельного участка, м
	X	Y		
1	2	3	4	5
1	533361.05	2235178.09	-	0.1
2	533351.16	2235219.38	-	0.1
3	533315.28	2235208.19	-	0.1
4	533324.58	2235169.36	-	0.1
1	533361.05	2235178.09	-	0.1

полное наименование должности	подпись	инициалы, фамилия

М.П.

Выписка из Единого государственного реестра недвижимости об объекте недвижимости  
Сведения о частях земельного участка

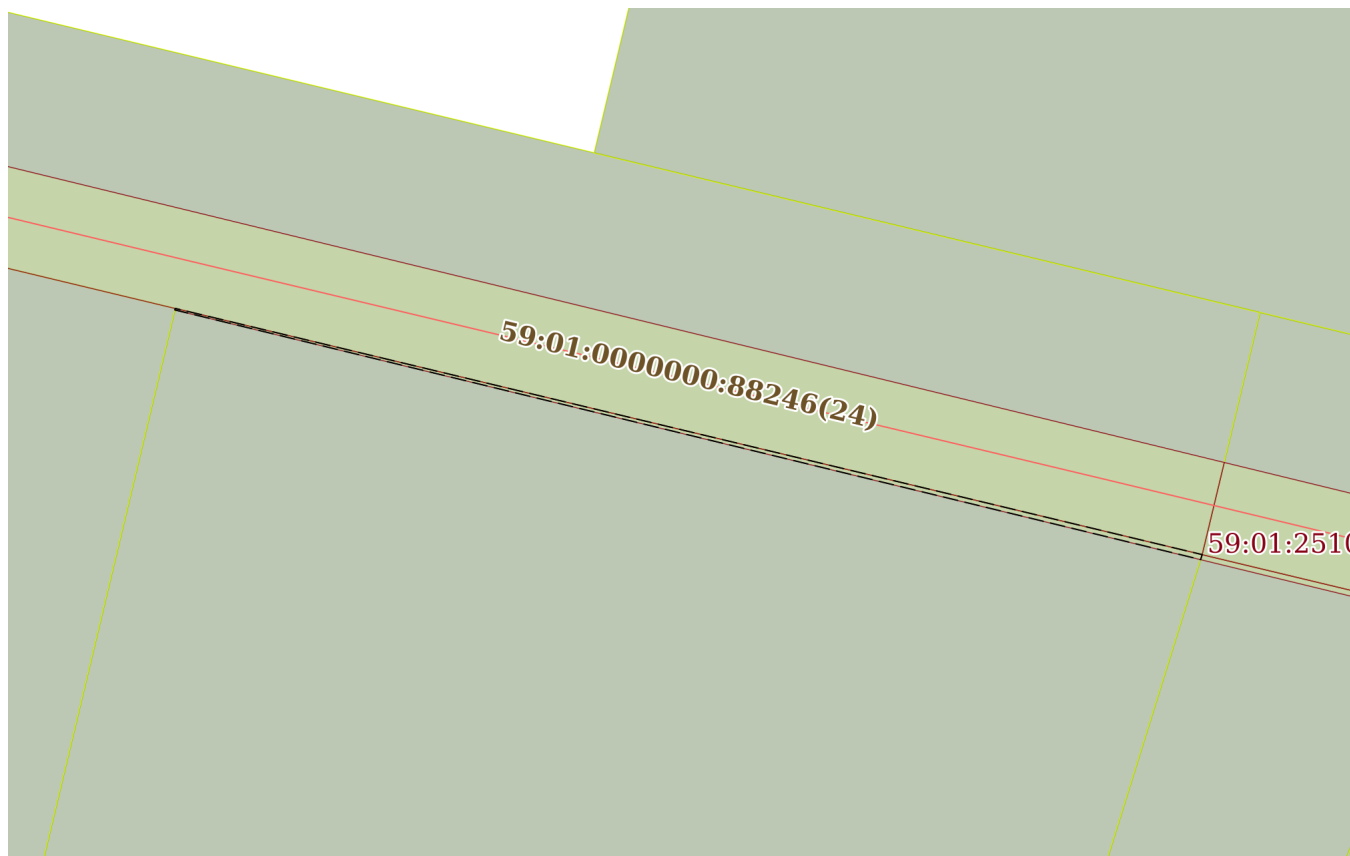
Земельный участок			
вид объекта недвижимости			

Лист № 1 раздела 4	Всего листов раздела 4: 1	Всего разделов: 7	Всего листов выписки: 10
--------------------	---------------------------	-------------------	--------------------------

15.02.2023г. № КУВИ-001/2023-38094609

Кадастровый номер: 59:01:2510409:374

План (чертеж, схема) части земельного участка      Учетный номер части: 59:01:2510409:374/1



Масштаб 1:300      Условные обозначения:

полное наименование должности	подпись	инициалы, фамилия

М.П.



Выписка из Единого государственного реестра недвижимости об объекте недвижимости  
Сведения о частях земельного участка

Земельный участок			
вид объекта недвижимости			
Лист № 1 раздела 4.1	Всего листов раздела 4.1: 2	Всего разделов: 7	Всего листов выписки: 10
15.02.2023г. № КУВИ-001/2023-38094609			
Кадастровый номер:		59:01:2510409:374	

Учетный номер части	Площадь, м2	Содержание ограничения в использовании или ограничения права на объект недвижимости или обременения объекта недвижимости
1	2	3
59:01:2510409:374/1	6	<p>вид ограничения (обременения): ограничения прав на земельный участок, предусмотренные статьей 56 Земельного кодекса Российской Федерации; Срок действия: не установлен; реквизиты документа-основания: «О порядке установления охранных зон объектов электросетевого хозяйства и особых условий использования земельных участков, расположенных в границах таких зон» от 24.02.2009 № 160 выдан: Правительство Российской Федерации; решение о согласовании границ охранной зоны объекта электросетевого хозяйства от 08.05.2019 № 08/365 выдан: Западно-Уральское управление Федеральной службы по экологическому, технологическому и атомному надзору; Содержание ограничения (обременения): Ограничение в использовании объектов недвижимости в границах зоны с особыми условиями использования территории ВЛ-0,4кВ КТП-4585 №1,2,3,4,5,6 устанавливается в соответствии с Постановлением Правительства РФ от 24.02.2009 №160 «О порядке установления охранных зон объектов электросетевого хозяйства и особых условий использования земельных участков, расположенных в границах таких зон»: 8. В охранных зонах запрещается осуществлять любые действия, которые могут нарушить безопасную работу объектов электросетевого хозяйства, в том числе привести к их повреждению или уничтожению, и (или) повлечь причинение вреда жизни, здоровью граждан и имуществу физических или юридических лиц, а также повлечь нанесение экологического ущерба и возникновение пожаров, в том числе: а) набрасывать на провода и опоры воздушных линий электропередачи посторонние предметы, а также подниматься на опоры воздушных линий электропередачи; б) размещать любые объекты и предметы (материалы) в пределах созданных в соответствии с требованиями нормативно-технических документов проходов и подъездов для доступа к объектам электросетевого хозяйства, а также проводить любые работы и возводить сооружения, которые могут препятствовать доступу к объектам электросетевого хозяйства, без создания необходимых для такого доступа проходов и подъездов; в) находиться в пределах огороженной территории и помещениях распределительных устройств и подстанций, открывать двери и люки распределительных устройств и подстанций, производить переключения и подключения в электрических сетях (указанное требование не распространяется на работников, занятых выполнением разрешенных в установленном порядке работ), разводить огонь в пределах охранных зон вводных и распределительных устройств, подстанций, воздушных линий электропередачи, а также в охранных зонах кабельных линий электропередачи; г) размещать свалки; д) производить работы ударными механизмами, сбрасывать тяжести массой свыше 5 тонн, производить сброс и слив едких и коррозионных веществ и горюче -смазочных материалов. 10. В пределах охранных зон без письменного решения о</p>

полное наименование должности	подпись	инициалы, фамилия
-------------------------------	---------	-------------------

М.П.

Земельный участок			
вид объекта недвижимости			
Лист № 2 раздела 4.1	Всего листов раздела 4.1: 2	Всего разделов: 7	Всего листов выписки: 10
15.02.2023г. № КУВИ-001/2023-38094609			
Кадастровый номер:		59:01:2510409:374	
		<p>согласовании сетевых организаций юридическим и физическим лицам запрещаются: а) строительство, капитальный ремонт, реконструкция или снос зданий и сооружений; б) горные, взрывные, мелиоративные работы, в том числе связанные с временным затоплением земель; в) посадка и вырубка деревьев и кустарников; е) проезд машин и механизмов, имеющих общую высоту с грузом или без груза от поверхности дороги более 4,5 метра (в охранных зонах воздушных линий электропередачи); з) полив сельскохозяйственных культур в случае, если высота струи воды может составить свыше 3 метров (в охранных зонах воздушных линий электропередачи); и) полевые сельскохозяйственные работы с применением сельскохозяйственных машин и оборудования высотой более 4 метров. 11. В охранных зонах, установленных для объектов электросетевого хозяйства напряжением до 1000 вольт, помимо действий, предусмотренных пунктом 10 настоящих Правил, без письменного решения о согласовании сетевых организаций запрещается: а) размещать детские и спортивные площадки, стадионы, рынки, торговые точки, полевые станы, загоны для скота, гаражи и стоянки всех видов машин и механизмов, садовые, огородные и дачные земельные участки, объекты садоводческих, огороднических или дачных некоммерческих объединений, объекты жилищного строительства, в том числе индивидуального (в охранных зонах воздушных линий электропередачи); б) складировать или размещать хранилища любых, в том числе горюче-смазочных, материалов.; Реестровый номер границы: 59:01-6.6047; Вид объекта реестра границ: Зона с особыми условиями использования территории; Вид зоны по документу: Охранная зона ВЛ-0,4кВ КТП-4585 №1,2,3,4,5,6; Тип зоны: Охранная зона инженерных коммуникаций</p>	

полное наименование должности	подпись	инициалы, фамилия

М.П.

## Выписка из Единого государственного реестра недвижимости об объекте недвижимости

## Сведения о частях земельного участка

Земельный участок			
вид объекта недвижимости			
Лист № 1 раздела 4.2	Всего листов раздела 4.2: 1	Всего разделов: 7	Всего листов выписки: 10
15.02.2023г. № КУВИ-001/2023-38094609			
Кадастровый номер:		59:01:2510409:374	

Сведения о характерных точках границы части (частей) земельного участка				
Учетный номер части: 59:01:2510409:374/1				
Система координат МСК-59, зона 2 (59)				
Номер точки	Координаты, м		Описание закрепления на местности	Средняя квадратичная погрешность определения координат характерных точек границ земельного участка, м
	X	Y		
1	2	3	4	5
1	533361.05	2235178.09	-	-
2	533351.16	2235219.38	-	-
3	533350.96	2235219.32	-	-
4	533360.99	2235178.07	-	-
1	533361.05	2235178.09	-	-

полное наименование должности	подпись	инициалы, фамилия

М.П.

УТВЕРЖДЕНА  
приказом Министерства строительства  
и жилищно-коммунального хозяйства  
Российской Федерации  
от 25 апреля 2017 г. № 741/пр

**Градостроительный план земельного участка №**

Р Ф - 5 9 - 2 - 0 3 - 0 - 0 0 - 2 0 2 2 - 1 5 4 1

**Градостроительный план земельного участка подготовлен на основании**

заявления Департамента земельных отношений администрации города Перми от 06.10.2022

(реквизиты заявления правообладателя земельного участка, иного лица в случае, предусмотренном частью 1.1 статьи 57.3 Градостроительного кодекса Российской Федерации, с указанием ф.и.о. заявителя – физического лица, либо реквизиты заявления и наименование заявителя – юридического лица о выдаче градостроительного плана земельного участка)

**Местонахождение земельного участка**

край Пермский

(субъект Российской Федерации)

г. Пермь, жилой район Заозерье

(муниципальный район или городской округ)

(поселение)

**Описание границ земельного участка (образуемого земельного участка):**

Обозначение (номер) характерной точки	Перечень координат характерных точек в системе координат, используемой для ведения Единого государственного реестра недвижимости	
	X	Y
1	533361.05	2235178.09
2	533351.16	2235219.38
3	533315.28	2235208.19
4	533324.58	2235169.36
1	533361.05	2235178.09

**Кадастровый номер земельного участка** (при наличии) или в случае, предусмотренном частью 1.1 статьи 57.3 Градостроительного кодекса Российской Федерации, условный номер образуемого земельного участка на основании утвержденных проекта межевания территории и (или) схемы расположения земельного участка или земельных участков на кадастровом плане территории

59:01:2510409:374

**Площадь земельного участка**

1545 кв.м

**Информация о расположенных в границах земельного участка объектах капитального строительства**

Объекты капитального строительства отсутствуют

**Информация о границах зоны планируемого размещения объекта капитального строительства в соответствии с утвержденным проектом планировки территории (при наличии)**

Информация отсутствует

Обозначение (номер) характерной точки	Перечень координат характерных точек в системе координат, используемой для ведения Единого государственного реестра недвижимости	
	X	Y
-	-	-

**Реквизиты проекта планировки территории и (или) проекта межевания территории в случае, если земельный участок расположен в границах территории, в отношении которой утверждены проект планировки территории и (или) проект межевания территории**

Постановление администрации города Перми от 24.06.2014 № 411 «Об утверждении документации по планировке территорий в жилом районе Заозерье (Турбинские поляны) Орджоникидзевского района города Перми»

(указывается в случае, если земельный участок расположен в границах территории, в отношении которой утверждены проект планировки территории и (или) проект межевания территории)

**Градостроительный план подготовлен**

Бабушкиной Викторией Викторовной, и.о. заместителя министра по управлению имуществом и градостроительной деятельности Пермского края

(ф.и.о., должность уполномоченного лица, наименование органа)

М.П.  
(при наличии)



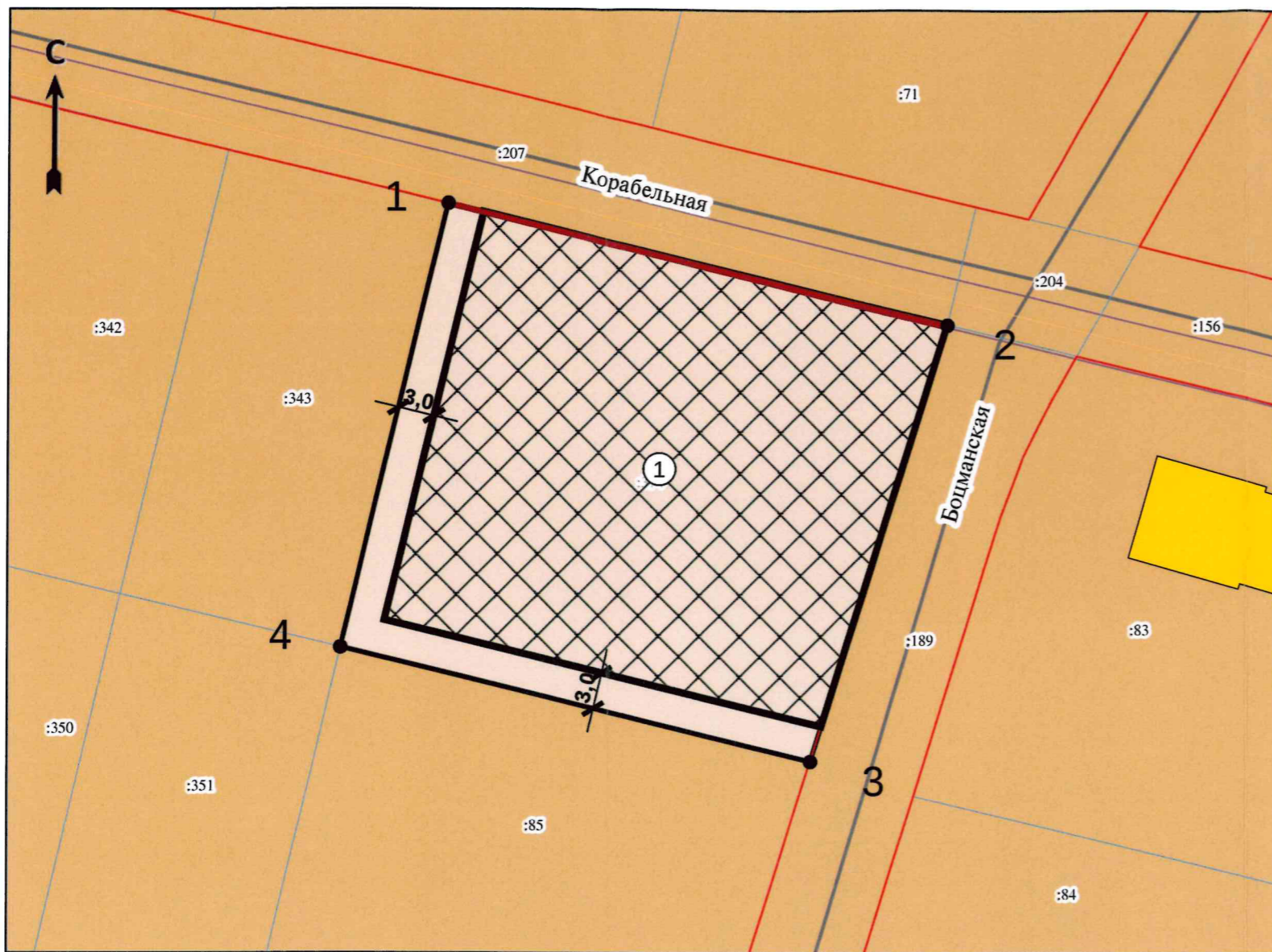
(подпись)

В.В. Бабушкина  
(расшифровка подписи)

**Дата выдачи**

(ДД.ММ.ГГГГ)

Чертеж градостроительного плана земельного участка



Экспликация

№ п/п	Наименование	Примечание
1	Границы, в пределах которых разрешается строительство объектов капитального строительства, устанавливаемые с учетом минимальных отступов от границ земельного участка	

Ситуационный план М 1:3000



Условные обозначения

- Точка поворота границ земельного участка (координаты смотри в ведомости координат)
- Границы, в пределах которых разрешается строительство объектов капитального строительства, устанавливаемые с учетом минимальных отступов от границ земельного участка
- Красные линии
- Граница земельного участка ГПЗУ
- Границы земельных участков
- Объекты капитального строительства (действующие-площадные)
- Объекты капитального строительства (линейные)
- Оси улиц
- Зона индивидуальной жилой застройки городского типа
- ЗУ частично расположен в границах ЗОУИТ: Охранная зона инженерных коммуникаций «Охранная зона ВЛ-0,4кВ КТП-4585 №1,2,3,4,5,6» 59-01-6.604.7

						Российская Федерация, Пермский край, г.о. Пермский, г. Пермь, р-н Орджоникидзевский, жилой район Заозерье		
Изн.	Кол. уч.	Лист	№ док.	Подпись	Дата	Масштаб	Лист	Листов
						1:500	1	1
Градостроительный план земельного участка площадью 1545 кв.м, кадастровый номер 59-01-25104-09-374						Министерство по управлению имуществом и градостроительной деятельности Пермского края		
Разработчик	В.В. Бабушкина				10.22	Чертеж градостроительного плана земельного участка, ситуационный план М 1:3000, экспликация		
Исполнитель	Е.А. Ракова				10.22			

**2. Информация о градостроительном регламенте либо требованиях к назначению, параметрам и размещению объекта капитального строительства на земельном участке, на который действие градостроительного регламента не распространяется или для которого градостроительный регламент не устанавливается**

Земельный участок расположен в территориальной зоне - Ж-4 «Зона индивидуальной жилой застройки городского типа». Установлен градостроительный регламент.

---

**2.1. Реквизиты акта органа государственной власти субъекта Российской Федерации, органа местного самоуправления, содержащего градостроительный регламент либо реквизиты акта федерального органа государственной власти, органа государственной власти субъекта Российской Федерации, органа местного самоуправления, иной организации, определяющего, в соответствии с федеральными законами, порядок использования земельного участка, на который действие градостроительного регламента не распространяется или для которого градостроительный регламент не устанавливается**

Решение Пермской городской Думы от 26.06.2007 № 143 «Об утверждении правил землепользования и застройки города Перми».

---

**2.2. Информация о видах разрешенного использования земельного участка**

**Ж-4 «Зона индивидуальной жилой застройки городского типа»**

**Основные виды использования:**

для индивидуального жилищного строительства (2.1)  
блокированная жилая застройка (2.3)  
дошкольное, начальное и среднее общее образование (3.5.1)  
объекты наружного противопожарного водоснабжения (пожарные резервуары, водоемы, пирсы и прочие)  
оказание социальной помощи населению (3.2.2)

**Вспомогательные виды использования:**

зеленые насаждения  
хранение автотранспорта (2.7.1)  
объекты наружного противопожарного водоснабжения (пожарные резервуары, водоемы)

**Условно разрешенные виды использования:**

дома социального обслуживания (3.2.1)  
магазины (4.4)  
деловое управление (4.1)  
амбулаторно-поликлиническое обслуживание (3.4.1)  
объекты культурно-досуговой деятельности (3.6.1)  
спорт (5.1)  
бытовое обслуживание (3.3)  
оказание услуг связи (3.2.3)  
общественное питание (4.6)  
антенны сотовой, радиорелейной и спутниковой связи  
религиозное использование (3.7)  
коммунальное обслуживание (3.1)  
ремонт автомобилей (4.9.1.4)  
обеспечение внутреннего правопорядка (8.3)

**2.3. Предельные (минимальные и (или) максимальные) размеры земельного участка и предельные параметры разрешенного строительства, реконструкции объекта капитального строительства, установленные градостроительным регламентом для территориальной зоны, в которой расположен земельный участок:**

1 Длина, м	2 Ширина м	3 Площадь, м <sup>2</sup> или га		4	5	6	7	8
		Предельные (минимальные и (или) максимальные) размеры земельных участков, в том числе их площадь						
Без ограничений	Без ограничений	<p>Предельные (минимальные и (или) максимальные) размеры земельных участков, в том числе их площадь</p> <p>Минимальный размер земельного участка для всех видов разрешенного использования земельных участков - 1 кв. м</p> <p>Максимальный размер земельного участка для всех видов разрешенного использования земельных участков - 1000000 кв. м.</p> <p>Минимальный размер земельного участка с видом разрешенного использования для индивидуального жилищного строительства (2.1) - 450 кв. м.</p> <p>Максимальный размер земельного участка с видом разрешенного использования для индивидуального жилищного строительства (2.1) - 2000 кв. м.</p> <p>Минимальный размер земельного участка для площадок для выгула собак 600 кв. м.</p>		<p>Минимальные отступы от границ земельного участка в целях определения мест допустимого размещения зданий, строений, сооружений, за пределами которых запрещено строительство зданий, строений, сооружений</p>	<p>Предельное количество этажей и (или) предельная высота зданий, строений, сооружений</p>	<p>Максимальный процент застройки в границах земельного участка, определяемый как отношение суммарной площади земельного участка, которая может быть застроена, ко всей площади земельного участка, %</p>	<p>Требования к архитектурным решениям объектов капитального строительства, расположенным в границах территории исторического поселения федерального или регионального значения</p>	<p>Иные показатели</p>
				<p>Минимальный отступ от границ земельного участка до места допустимого размещения зданий, строений (за исключением границ со стороны территории общего пользования, где отступ определяется с учетом красных линий и линий регулирования застройки, установленных проектом планировки территории, а также границ смежных земельных участков при блокированной жилой застройке) - 3 м.</p>	<p>Предельная высота зданий, строений не более 10,5 м.</p>	<p>Максимальный процент застройки в границах земельного участка: с видом разрешенного использования блокированная жилая застройка (2.3) - 40%; с видом разрешенного использования для индивидуального жилищного строительства (2.1) - 30%; для иных видов разрешенного использования - 40%.</p>	-	<p>Максимальный выступ за красную линию нависающих частей здания наземных уровней, выступающих из плоскости наружной стены фасада здания на высоте не менее 4,5 м над территорией общего пользования, составляет не более 1,2 м от красной линии. В случаях, когда линия регулирования застройки отличается от красной линии, указанный выступ может быть произведен за линию регулирования застройки. В соответствии с проектом планировки территории, утвержденным постановлением администрации города Перми от 24.06.2014 № 411, предельная высота жилой застройки - до 10,5 м, но не более 3 этажей.</p>







### 3. Информация о расположенных в границах земельного участка объектах капитального строительства и объектах культурного наследия

#### 3.1. Объекты капитального строительства

№ \_\_\_\_\_ Не имеется \_\_\_\_\_ Не имеется \_\_\_\_\_,  
 (согласно чертежу(ам) (назначение объекта капитального строительства, этажность, высотность, общая  
 градостроительного плана) площадь, площадь застройки)  
 инвентаризационный или кадастровый номер \_\_\_\_\_ Не имеется

#### 3.2. Объекты, включенные в единый государственный реестр объектов культурного наследия (памятников истории и культуры) народов Российской Федерации

№ \_\_\_\_\_ Информация отсутствует \_\_\_\_\_ Информация отсутствует \_\_\_\_\_,  
 (согласно чертежу(ам) (назначение объекта культурного наследия, общая площадь, площадь застройки)  
 градостроительного плана)

Информация отсутствует

(наименование органа государственной власти, принявшего решение о включении выявленного объекта культурного наследия в реестр, реквизиты этого решения)

регистрационный номер в реестре \_\_\_\_\_ Информация отсутствует \_\_\_\_\_ от \_\_\_\_\_ Информация отсутствует \_\_\_\_\_  
 (дата)

#### 4. Информация о расчетных показателях минимально допустимого уровня обеспеченности территории объектами коммунальной, транспортной, социальной инфраструктур и расчетных показателях максимально допустимого уровня территориальной доступности указанных объектов для населения в случае, если земельный участок расположен в границах территории, в отношении которой предусматривается осуществление деятельности по комплексному и устойчивому развитию территории:

Информация о расчетных показателях минимально допустимого уровня обеспеченности территории								
Объекты коммунальной инфраструктуры			Объекты транспортной инфраструктуры			Объекты социальной инфраструктуры		
Наименование вида объекта	Единица измерения	Расчетный показатель	Наименование вида объекта	Единица измерения	Расчетный показатель	Наименование вида объекта	Единица измерения	Расчетный показатель
1	2	3	4	5	6	7	8	9
-	-	-	-	-	-	-	-	-
Информация о расчетных показателях максимально допустимого уровня территориальной доступности								
Наименование вида объекта	Единица измерения	Расчетный показатель	Наименование вида объекта	Единица измерения	Расчетный показатель	Наименование вида объекта	Единица измерения	Расчетный показатель
1	2	3	4	5	6	7	8	9
-	-	-	-	-	-	-	-	-

#### 5. Информация об ограничениях использования земельного участка, в том числе если земельный участок полностью или частично расположен в границах зон с особыми условиями использования территорий

Земельный участок частично расположен в границах зоны с особыми условиями использования территории Охранная зона инженерных коммуникаций «Охранная зона ВЛ-0,4кВ КТП-4585 №1,2,3,4,5,6» 59:01-6.6047, площадь земельного участка, покрываемая зоной с особыми условиями использования территории, составляет 5,76 кв.м. Постановление Правительства Российской Федерации от 24.02.2009 № 160 «О порядке установления охранных зон объектов электросетевого хозяйства и особых условий использования земельных участков, расположенных в границах таких зон».

**6. Информация о границах зон с особыми условиями использования территорий, если земельный участок полностью или частично расположен в границах таких зон:**

Охранная зона инженерных коммуникаций	1	533361,05	2235178,09
«Охранная зона ВЛ-0,4кВ КТП-4585 №1,2,3,4,5,6» 59:01-6.6047 (ЕГРН)	2	533351,16	2235219,38
	3	533350,96	2235219,32
	4	533360,99	2235178,07

**7. Информация о границах публичных сервитутов**

Информация отсутствует

Обозначение (номер) характерной точки	Перечень координат характерных точек в системе координат, используемой для ведения Единого государственного реестра недвижимости	
	X	Y
-	-	-

**8. Номер и (или) наименование элемента планировочной структуры, в границах которого расположен земельный участок**

1.1. Зоны размещения индивидуальной жилой застройки до 10,5 м, но не более 3 этажей

**9. Информация о возможности подключения (технологического присоединения) объектов капитального строительства к сетям инженерно-технического обеспечения (за исключением сетей электроснабжения), определяемая с учетом программ комплексного развития систем коммунальной инфраструктуры поселения, муниципального округа, городского округа (при их наличии), в состав которой входят сведения о максимальной нагрузке в возможных точках подключения (технологического присоединения) к таким сетям, а также сведения об организации, представившей данную информацию**

Письмо от 13.10.2022 № ПФ-6937 «О предоставлении информации» АО «Газпром газораспределение Пермь»;

Письмо от 14.10.2022 № 110-16525 «О предоставлении информации» ООО «НОВОГОР-Прикамье»;

Письмо от 18.10.2022 № 51000-32-03286 «О направлении информации» Филиал Пермский ПАО «Т Плюс»

**10. Реквизиты нормативных правовых актов субъекта Российской Федерации, муниципальных правовых актов, устанавливающих требования к благоустройству территории**

Решение Пермской городской Думы от 15 декабря 2020 года № 277 «Об утверждении Правил благоустройства территории города Перми».

**11. Информация о красных линиях:**

Обозначение (номер) характерной точки	Перечень координат характерных точек в системе координат, используемой для ведения Единого государственного реестра недвижимости	
	X	Y
1	533377,55	2235109,13
2	533351,14	2235219,36
3	533279,38	2235196,98

Приложение (в случае, указанном в части 3.1 статьи 57.3 Градостроительного кодекса Российской Федерации)

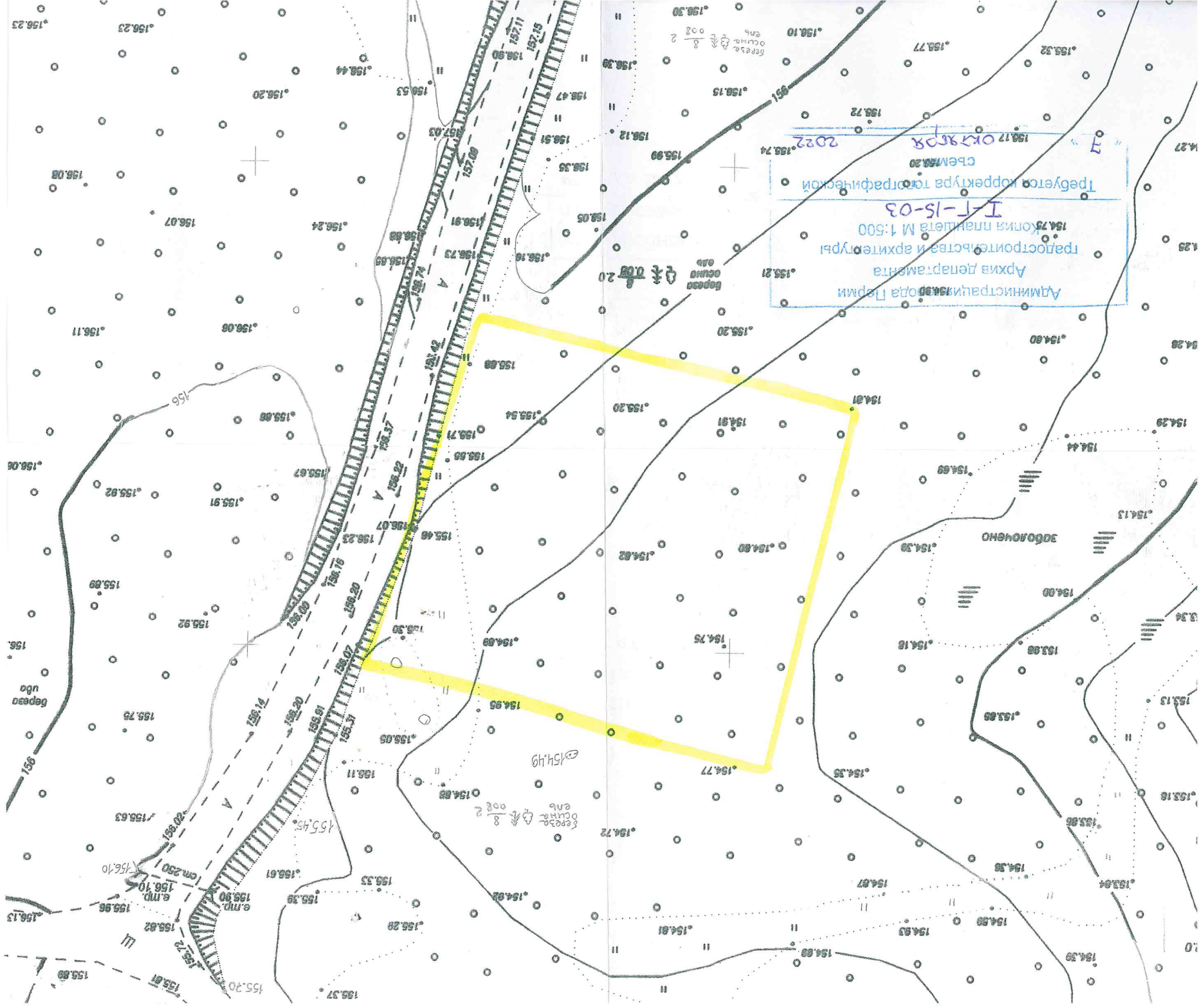
Пронумеровано, пронумеровано и скреплено  
печатью

(6) шесть лист об

В.В. Бабушкина /  
Подпись /Расшифровка подписи/

«21» сентября 2022 года М.П.





**Департамент градостроительства и архитектуры  
администрации города Перми**

**Справка из информационной системы по  
градостроительным условиям участка,  
расположенного в Орджоникидзевском районе г.  
Перми, общей площадью 1545 кв.м**

Подписано: ДЕПАРТАМЕНТ  
ГРАДОСТРОИТЕЛЬСТВА И АРХИТЕКТУРЫ  
АДМИНИСТРАЦИИ ГОРОДА ПЕРМИ  
Дата: 2023.02.15 15:57:45 +05:00  
Причина: Выдача градостроительной справки

**Сведения из ИСОГД г. Перми  
№545537  
г. Пермь**

Сформирована 15.02.2023

г. Пермь

Градсправка №545537

### Раздел III. Документы территориального планирования муниципальных образований

#### Функциональное зонирование

Код зоны	Наименование зоны	Иерархия	Утверждающий документ	Площадь пересечения, кв.м.
132	Территории, занятые преимущественно жилой застройкой, малоэтажными индивидуальными домами	100 - Зоны территорий смешанного назначения застроенных и незастроенных, планируемых к реновации и (или) размещению новой застройки на земельных участках, свободных от застройки 130 - Зона развития территорий с сохранением преобладающих параметров	Решение Пермской городской Думы №205 от 17.12.2010 " Об утверждении Генерального плана города Перми"	1545
312	Зона организации и контроля доступа к элементам природно-рекреационного каркаса	300 - Зоны влияния структурообразующих инфраструктурных и природных объектов 310 - Зона взаимного влияния природных и антропогенных ландшафтов	Решение Пермской городской Думы №205 от 17.12.2010 " Об утверждении Генерального плана города Перми"	1545



## **Раздел IV. Нормативы градостроительного проектирования**

Постановление Правительства Пермского края от 17.08.2018 № 459-п "Об утверждении Региональных нормативов градостроительного проектирования "Предельные значения расчетных показателей минимально допустимого уровня обеспеченности дошкольными образовательными организациями и общеобразовательными организациями населения муниципальных образований Пермского края и предельные значения расчетных показателей максимально допустимого уровня территориальной доступности дошкольных образовательных организаций и общеобразовательных организаций для населения муниципальных образований Пермского края";

Приказ Министерства по управлению имуществом и градостроительной деятельности Пермского края от 30.12.2021 № 31-02-1-4-2250 "Об утверждении региональных нормативов градостроительного проектирования";

Приказ Министерства по управлению имуществом и градостроительной деятельности Пермского края от 25.02.2021 № 31-02-1-4-247 "Об утверждении региональных нормативов градостроительного проектирования "Планирование и застройка территорий садоводческих и огороднических товариществ в Пермском крае";

Приказ Министерства по управлению имуществом и градостроительной деятельности Пермского края от 25.02.2021 № 31-02-1-4-248 "Об утверждении региональных нормативов градостроительного проектирования "Обеспеченность населения Пермского края объектами пожарной охраны";

Приказ Министерства градостроительства и развития инфраструктуры Пермского края от 12.06.2009 № СЭД-35-07-04-38 "Об утверждении временного регионального норматива градостроительного проектирования "Планировка и застройка городских и сельских поселений Пермского края";

Приказ Министерства по управлению имуществом и градостроительной деятельности Пермского края от 18.03.2021 № 31-02-1-4-357 "Об утверждении региональных нормативов градостроительного проектирования "Расчетные показатели обеспеченности населения Пермского края специализированными образовательными объектами в части подготовки специалистов музыкального профиля";

Приказ Министерства по управлению имуществом и градостроительной деятельности Пермского края от 31.05.2021 № 31-02-1-4-817 "Об утверждении региональных нормативов градостроительного проектирования "Обеспеченность населения Пермского края объектами здравоохранения";

Решение Пермской городской Думы от 24.03.2015 № 60 "Об утверждении Местных нормативов градостроительного проектирования в городе Перми"

## Раздел V. Градостроительное зонирование

### Территориальные зоны

Код	Наименование	Утверждающий документ	Площадь пересечения, кв.м.
Ж-4	Зона индивидуальной жилой застройки городского типа	Решение Пермской городской Думы №143 от 26.06.2007 "Об утверждении правил землепользования и застройки города Перми"	1545

### Подзоны ПЗЗ

Наименование	Документ	Параметры подзоны	Площадь пересечения, кв.м.	Примечание
Сведения в ИСОГД отсутствуют				

### Иные параметры ПЗЗ

Параметр	Значение параметра	Устанавливающий документ	Примечание
Сведения в ИСОГД отсутствуют			

## **Раздел VI. Правила благоустройства территории**

Решение Пермской городской Думы от 15.12.2020 № 277 "Об утверждении Правил благоустройства территории города Перми"

## Раздел VII. Планировка территории

### Документация по планировке/межеванию территории.

Наименование проекта	Статус проекта	Документ утверждения	Земельные участки по проекту межевания	Сервитуты по проекту	Проезды/проходы по проекту	Зоны планируемого размещения ОКС
Проект межевания и проект планировки Территория в жилом районе Заозерье (Гурбинские поляны) Орджоникидзевского района города Перми	Утвержден по результатам общественных обсуждений/ публичных слушаний	Постановление администрации города Перми №411 от 24.06.2014	№211; Статус:Сформирован в рамках проекта межевания; Площадь: 686,95; №89; Статус:Сформирован в рамках проекта межевания; Площадь: 1402,50; №90; Статус:Сформирован в рамках проекта межевания; Площадь: 1544,64; №92; Статус:Сформирован в рамках проекта межевания; Площадь: 1449,88;			

### Разработка документации о планировке территорий

Документ	Разработчик	Примечание
Сведения в ИСОГД отсутствуют		

Сведения в ИСОГД отсутствуют

### Сервитуты

Реестровый (учетный) номер ЕГРН	Вид сервитута	Устанавливающий документ	Цель установления
Сведения в ИСОГД отсутствуют			

Сведения в ИСОГД отсутствуют

## Раздел X. Зоны с особыми условиями использования территории

### Санитарно-защитные зоны

Предприятие	Устанавливающий документ	Площадь пересечения, кв.м.	Примечание
-------------	--------------------------	----------------------------	------------

Сведения в ИСОГД отсутствуют

### Зоны с особым условием использования территорий

Наименование	Документ	Сведения ЕГРН	Реестровый (учетный) номер ЕГРН	Дата внесения в ЕГРН	Площадь пересечения, кв.м.	Примечание
Охранная зона ВЛ-0,4кВ КТП-4585 №1,2,3,4,5,6	Постановление Правительства РФ от 24.02.2009 № 160 "О порядке установления охранных зон объектов электросетевого хозяйства и особых условий использования земельных участков, расположенных в границах таких зон"		59:01-6.6047		6	

### Зоны ограничений застройки

Источник	Ограничение застройки	Величина зоны	Документ	Площадь пересечения, кв.м.	Примечание
----------	-----------------------	---------------	----------	----------------------------	------------

Сведения в ИСОГД отсутствуют

### Зоны санитарной охраны

Наименование (пояс)	Величина зоны	Документ утверждения	Площадь пересечения, кв.м.	Примечание
---------------------	---------------	----------------------	----------------------------	------------

Сведения в ИСОГД отсутствуют

### Прочие зоны ограничений

Тип зоны	Описание	Документ	Площадь пересечения, кв.м.
----------	----------	----------	----------------------------

Сведения в ИСОГД отсутствуют

### Культурное наследие

#### Охранные зоны ОКН

Код	Наименование	Устанавливающий документ	Площадь пересечения, кв.м.
-----	--------------	--------------------------	----------------------------

Сведения в ИСОГД отсутствуют

#### Объекты культурного наследия

Вид памятника	Наименование ОКН	Площадь пересечения, кв.м.
---------------	------------------	----------------------------

Сведения в ИСОГД отсутствуют

**Территории ОКН**

Тип	Шифр зоны	ОКН	Адрес (местоположение)	Документ	Площадь пересечения, кв.м.	Примечание
-----	-----------	-----	------------------------	----------	----------------------------	------------

Сведения в ИСОГД отсутствуют

**Описание охранных зон объектов культурного наследия**

Сведения в ИСОГД отсутствуют

## Раздел XII. Резервирование земель и изъятие земельных участков

### Сведения о резервировании земель

Кад. № участка	Цель резервирования	Площадь участка, кв.м	Площадь резервирования, кв. м	Документ утверждения	Примечание
----------------	---------------------	-----------------------	-------------------------------	----------------------	------------

Сведения в ИСОГД отсутствуют

### Сведения об изъятии земель

Кад. № участка	Цель изъятия	Площадь участка, кв.м	Площадь изъятия, кв. м	Документ утверждения	Примечание
----------------	--------------	-----------------------	------------------------	----------------------	------------

Сведения в ИСОГД отсутствуют

## Раздел XIII: Дела о застроенных или подлежащих застройке земельных участках

### Адресная справка

Адрес объекта недвижимости	Статус адреса	Документы установления адреса
Земельный участок по адресу г Пермь, Орджоникидзевский р-н, ул Корабельная, 9	Постоянный	№059-22-01-03/1-1755 от 13.10.2022

### Развитие застроенных территорий, комплексное освоение территорий

Документ	Номер документа	Дата документа	Тип территории	Примечание
----------	-----------------	----------------	----------------	------------

Сведения в ИСОГД отсутствуют

### Сведения о земельных участках

Кадастровый номер	Условный кадастровый номер ДЗО	Кадастр. Площадь ЗУ, кв.м	Вид собственности	Правообладатели	Правоустанавливающие документы	Правоудостоверяющие документы
-------------------	--------------------------------	---------------------------	-------------------	-----------------	--------------------------------	-------------------------------

Сведения в ИСОГД отсутствуют

### Сведения о земельных участках с условно разрешенным видом использования

Кадастровый номер	Площадь ЗУ, кв.м.	Местоположение (адрес)	Заявители	Запрашиваемый УРВИ	Документ о предоставлении
-------------------	-------------------	------------------------	-----------	--------------------	---------------------------

Сведения в ИСОГД отсутствуют

### Сведения о земельных участках с отклонением от предельных параметров разрешенного строительства

Кадастровый номер	Площадь ЗУ, кв.м.	Местоположение (адрес)	Заявители	Запрашиваемое отклонение от параметра	Документ о предоставлении
-------------------	-------------------	------------------------	-----------	---------------------------------------	---------------------------

Сведения в ИСОГД отсутствуют

### Сведения о земельных участках формируемых на торги

Год	Документ	Примечание
-----	----------	------------

Сведения в ИСОГД отсутствуют

### Разрешения на строительство и реконструкцию

Адрес	Разрешение	Вид разрешения	Основной тип объекта строительства	Кому выдано разрешение	Общие показатели
-------	------------	----------------	------------------------------------	------------------------	------------------

Сведения в ИСОГД отсутствуют

### Разрешения на ввод в эксплуатацию

Адрес	Разрешение на ввод	Вид разрешения	Тип объекта	Кому выдано разрешение	Разрешение на строительство
-------	--------------------	----------------	-------------	------------------------	-----------------------------



Сведения в ИСОГД отсутствуют

**ГПЗУ**

ГПЗУ	Статус	Документ утверждения/ Документ отмены	Землепользователи	Назначение по ГПЗУ	Площадь по ГПЗУ	Параметры строительства
РФ-59-2-03-0-00-2022-1541 от 21.10.2022	Действующий	от 21.10.2022			1545	Предел. кол-во этажей: - Предельная высота зданий: - Макс. % застройки: -

**Сведения о договорах по земельным участкам**

Кадастровый номер	Адрес	Площадь ЗУ, кв.м	Договор	Цель использования ЗУ	Контрагенты	Срок действия	Дата архивации	Состояние на 14.02.2023
59:01:2510409:189	г. Пермь Орджоникидзевский р-н (ж.р. Заозерье)	687	Договор БП №232-25/8 от 30.05.2019	для строительства объектов инфраструктуры	Департамент жилищно- коммунального хозяйства администрации города Перми (ИНН 5902293883)	с 30.05.2019 по 29.04.2020		Действующий

## Раздел XV. Особо охраняемые природные территории

### Особо охраняемые природные территории

Наименование	Документы	Площадь пересечения, кв.м.
--------------	-----------	----------------------------

Сведения в ИСОГД отсутствуют

## Раздел XVI. Лесничества

### Лесничества

Описание	Документ	Площадь пересечения, кв.м.
----------	----------	----------------------------

Сведения в ИСОГД отсутствуют

**Территориальные зоны ПЗЗ**

<b>Ж-4 Зона индивидуальной жилой застройки городского типа</b>
<b>Основные виды использования</b>
для индивидуального жилищного строительства (2.1) блокированная жилая застройка (2.3) дошкольное, начальное и среднее общее образование (3.5.1) объекты наружного противопожарного водоснабжения (пожарные резервуары, водоемы, пирсы и прочие) оказание социальной помощи населению (3.2.2)
<b>Вспомогательные виды использования</b>
зеленые насаждения хранение автотранспорта (2.7.1) объекты наружного противопожарного водоснабжения (пожарные резервуары, водоемы)
<b>Условно разрешенные виды использования</b>
дома социального обслуживания (3.2.1) магазины (4.4) деловое управление (4.1) амбулаторно-поликлиническое обслуживание (3.4.1) объекты культурно-досуговой деятельности (3.6.1) спорт (5.1) спортивные площадки бытовое обслуживание (3.3) общественное питание (4.6) антенны сотовой, радиорелейной и спутниковой связи религиозное использование (3.7) коммунальное обслуживание (3.1) ремонт автомобилей (4.9.1.4) оказание услуг связи (3.2.3) обеспечение внутреннего правопорядка (8.3)

**Предельные параметры разрешенного использования земельных участков и объектов капитального строительства**

№	Наименование	Значение	Примечание
<b>Ж-4 Зона индивидуальной жилой застройки городского типа</b>			
1	В случае если в границах территориальной зоны предусматривается осуществление деятельности по комплексному развитию территории, расчет показателей минимально допустимого уровня обеспеченности территории объектами коммунальной, транспортной, социальной инфраструктур и расчет показателей максимально допустимого уровня территориальной доступности указанных объектов для населения осуществляются в соответствии с утвержденными нормативами градостроительного проектирования.		

**Предельные параметры разрешенного использования земельных участков и объектов капитального строительства**

№	Наименование	Значение	Примечание
2	Максимальный выступ за красную линию нависающих частей здания наземных уровней, выступающих из плоскости наружной стены фасада здания на высоте не менее 4,5 м над территорией общего пользования, составляет не более 1,2 м от красной линии. В случаях когда линия регулирования застройки отличается от красной линии, указанный выступ может быть произведен за линию регулирования застройки		
3	Максимальный процент застройки в границах земельного участка, определяемый как отношение суммарной площади земельного участка, которая может быть застроена, ко всей площади земельного участка для иных видов разрешенного использования	40 %	
4	Максимальный процент застройки в границах земельного участка, определяемый как отношение суммарной площади земельного участка, которая может быть застроена, ко всей площади земельного участка: с видом разрешенного использования «блокированная жилая застройка (2.3)»	40 %	
5	Максимальный процент застройки в границах земельного участка, определяемый как отношение суммарной площади земельного участка, которая может быть застроена, ко всей площади земельного участка с видом разрешенного использования «для индивидуального жилищного строительства (2.1)»	30 %	
6	Максимальный размер земельного участка для всех видов разрешенного использования земельных участков, за исключением случаев, установленных настоящей статьей	10000000 кв.м	
7	Максимальный размер земельного участка с видом разрешенного использования «для индивидуального жилищного строительства (2.1)»	2000 кв.м	
8	Минимальный отступ от границ земельного участка до места допустимого размещения зданий, строений (за исключением границ со стороны территории общего пользования, где отступ определяется с учетом красных линий и линий регулирования застройки, установленных проектом планировки территории, а также границ смежных земельных участков при блокированной жилой застройке)	3 м;	
9	Минимальный размер земельного участка для всех видов разрешенного использования земельных участков, за исключением случаев, установленных настоящей статьей	1 кв.м;	

**Предельные параметры разрешенного использования земельных участков и объектов капитального строительства**

<b>№</b>	<b>Наименование</b>	<b>Значение</b>	<b>Примечание</b>
10	Минимальный размер земельного участка для площадок для выгула собак	600 кв.м;	
11	Минимальный размер земельного участка с видом разрешенного использования «для индивидуального жилищного строительства (2.1)»	450 кв.м;	
12	Предельная высота зданий, строений	10,5 м	

**Охранные зоны объектов культурного наследия**

Сведения в ИСОГД отсутствуют

## Описание Функциональных зон

Индексы и наименование функциональных зон	Описание назначения функциональных зон, в том числе описание ограничений и запретов, которые следует учитывать при подготовке предложений в отношении градостроительных регламентов
100 - Зоны территорий смешанного назначения застроенных и незастроенных, планируемых к реновации и (или) размещению новой застройки на земельных участках, свободных от застройки	
130 - Зона развития территорий с сохранением преобладающих параметров	Функциональная зона данного вида представлена территориями, фактическое использование которых характеризуется тем, что более 50 % их занято одним видом использования – преобладающей функцией.
132 - Территории, занятые преимущественно жилой застройкой, малоэтажными индивидуальными домами	<p>Территории, занятые преимущественно жилой застройкой, малоэтажными индивидуальными домами, включают территории с застройкой индивидуальными домами, занятые фрагментарной некомплексной жилой застройкой в виде единичных жилых домов; как правило, территории находятся на удалении от объектов коммунальной, транспортной и социальной инфраструктур.</p> <p>Развитие территорий, занятых преимущественно жилой застройкой, малоэтажными индивидуальными домами, определяется с учетом низкой интенсивности использования территории; параметры застройки устанавливаются с учетом низкого уровня обслуживания городским общественным транспортом, высокой степени зависимости жителей от индивидуального транспорта, средней и низкой обеспеченности муниципальными образовательными учреждениями, по следующим направлениям и видам мероприятий:</p> <ol style="list-style-type: none"> <li>1. расширение границ, увеличение площади территорий данной функциональной зоны не предусматривается;</li> <li>2. подготовка, принятие региональных и муниципальных программ в области благоустройства территорий, занятых преимущественно жилой застройкой, малоэтажными индивидуальными домами, для реализации комплексных мероприятий по обустройству улиц и дорог с твердым покрытием, по обустройству централизованных систем водоснабжения и водоотведения, по формированию и благоустройству территорий общего пользования (рекреационной инфраструктуры);</li> <li>3. застройка смешанного назначения преимущественно жилого использования с развитием вдоль основных улиц общественно-деловой, культурно-бытовой недвижимости, ориентированной на удовлетворение повседневных потребностей населения, с выделением территориальных зон для осуществления производственных видов деятельности субъектами малого предпринимательства;</li> <li>4. масштаб и интенсивность застройки дифференцированы, обеспечивают формирование и сохранение различных жилых сред в виде отдельных типологий жилья и их сочетания: блокированных, индивидуальных жилых домов городского типа; индивидуальных жилых домов сельского типа.</li> </ol>
300 - Зоны влияния структурообразующих инфраструктурных и природных объектов	<p>Дополнительные функциональные зоны – зоны влияния структурообразующих инфраструктурных и природных объектов на территории в пределах зон территорий смешанного назначения – определяют дополнительные параметры развития территорий в пределах зон территорий смешанного назначения, которые необходимо учитывать при градостроительном проектировании.</p> <p>Зоны влияния структурообразующих инфраструктурных и природных объектов на территории в пределах зон территорий смешанного назначения выделены в целях:</p> <ol style="list-style-type: none"> <li>1. учета эффектов влияния структурообразующих инфраструктурных и природных объектов на развитие застроенных и планируемых к застройке территорий в пределах зон территорий смешанного использования;</li> <li>2. определения приоритетов при формировании органами государственной власти Пермского края и органами местного самоуправления города Перми перечней мероприятий по развитию городских территорий и соответствующих видов городской инфраструктуры, предусматриваемых в соответствующих программах;</li> <li>3. формирования технических заданий при разработке документов градостроительного проектирования.</li> </ol>



310 - Зона взаимного влияния природных и антропогенных ландшафтов	
312 - Зона организации и контроля доступа к элементам природно-рекреационного каркаса	<p>Зона организации и контроля доступа к элементам природного каркаса выделена в целях формирования локальных соединяющих контактных зон перехода антропогенного ландшафта в природный, обеспечивающих размещение застройки невысокой плотности, организованный транспортно-пешеходный доступ, контроль уровня интенсивности рекреационных услуг и посещений элементов природно-рекреационного каркаса неограниченным кругом лиц.</p> <p>Формирование контактных зон предполагает отделение антропогенного ландшафта от природного ландшафта диффузными границами без четкого контура, которые обеспечиваются обустройством локальных общественных пространств с рекреационными функциями на границе территорий природно-рекреационного каркаса, благоустройством и параметрами застройки, обеспечивающими сохранение природного ландшафта в пределах зон территорий смешанного назначения. Зона данного вида формируется в пределах зон территорий смешанного назначения на расстоянии 200 метров от границ зон главных элементов природно-рекреационного каркаса, которые представлены городскими лесами, участками, полями территорий сельскохозяйственного использования, не занятыми объектами капитального строительства, набережной реки Камы, долинами рек Мулянки, Ивы, Большой Мотовилихи, Гайвы, Язовой, Васильевки.</p> <p>Развитие территорий зоны организации и контроля доступа к элементам природно-рекреационного каркаса определяется условиями:</p> <ul style="list-style-type: none"> <li>обеспечения населения города условиями транспортно-пешеходной доступности природных объектов, местами активного и пассивного отдыха;</li> <li>размещения на территории элементов рекреационной инфраструктуры, соответствующих среднему и низкому уровням интенсивности рекреационной нагрузки на земельных участках в пределах зон территорий смешанного назначения;</li> <li>сохранения незастроенных частей земельных участков, являющихся элементами природно-рекреационного каркаса, и обеспечения к ним общего доступа.</li> </ul>

**Координаты пересечений участка с зонами ограничений****Санитарно-защитные зоны**

Сведения в ИСОГД отсутствуют

**Зоны с особым условием использования территорий**

Охранная зона ВЛ-0,4кВ КТП-4585 №1,2,3,4,5,6, 59:01-6.6047

Обозначение (номер) характерной точки	Перечень координат характерных точек в системе координат, используемой для ведения Единого государственного реестра недвижимости	
	X	Y
1	533350,94	2235219,30
2	533360,97	2235178,06
3	533361,03	2235178,07
4	533351,14	2235219,36
5	533350,94	2235219,30

**Зоны ограничений застройки**

Сведения в ИСОГД отсутствуют

**Зоны санитарной охраны**

Сведения в ИСОГД отсутствуют

**Прочие зоны ограничений**

Сведения в ИСОГД отсутствуют

**Охранные зоны ОКН**

Сведения в ИСОГД отсутствуют

**Объекты культурного наследия**

Сведения в ИСОГД отсутствуют

**Территории ОКН**

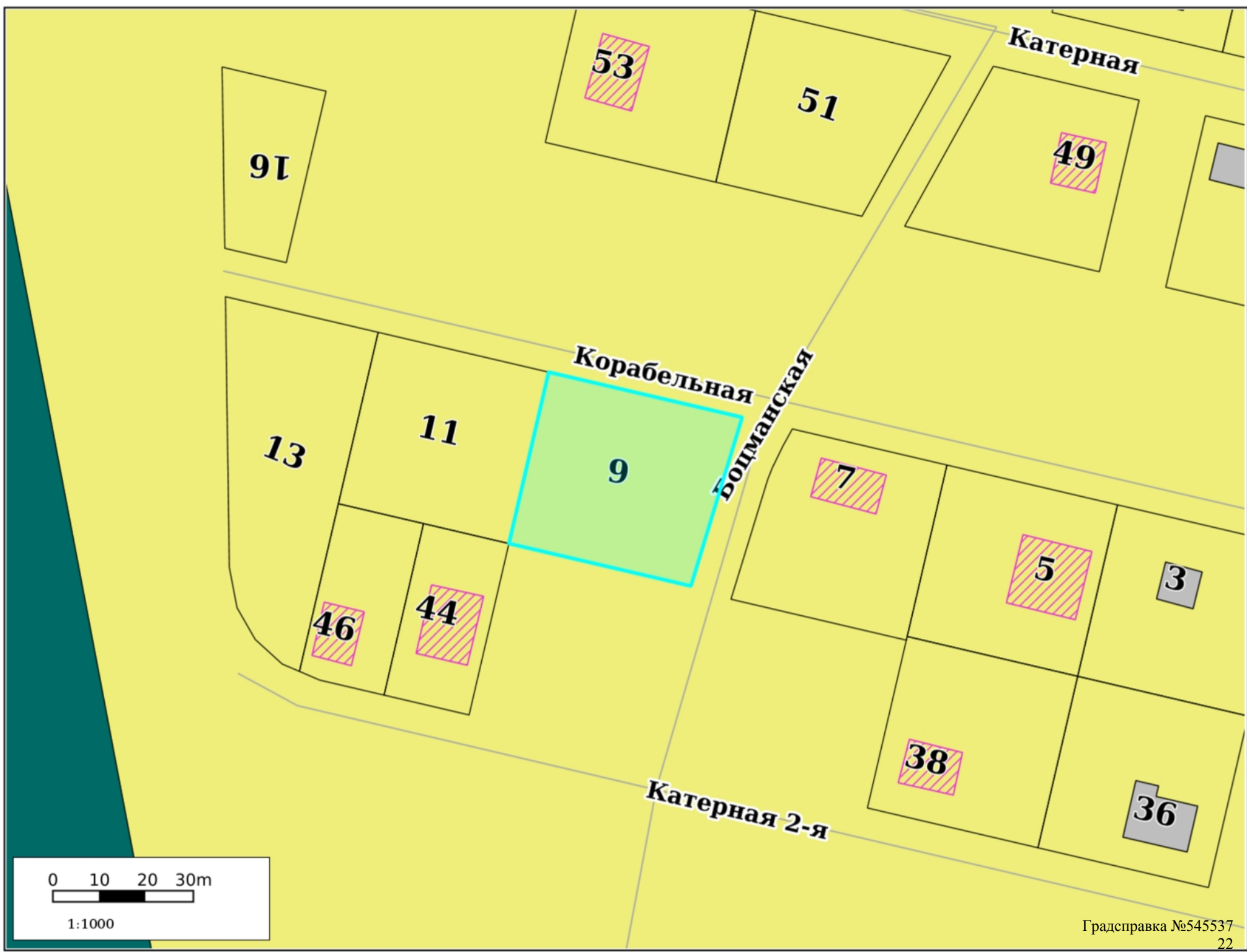
Сведения в ИСОГД отсутствуют

**Координаты пересечений участка с ООПТ**

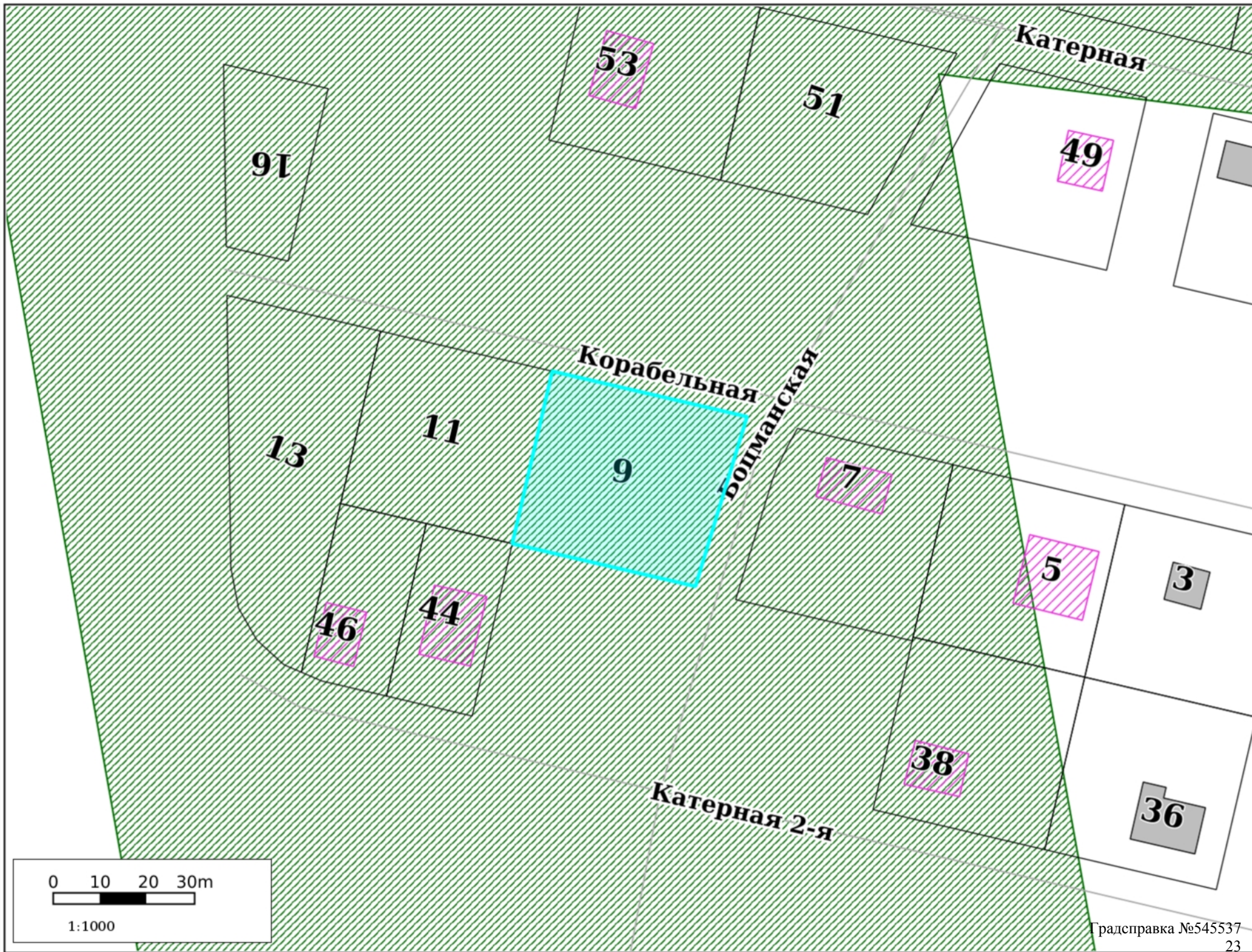
**Особо охраняемые природные территории**

Сведения в ИСОГД отсутствуют

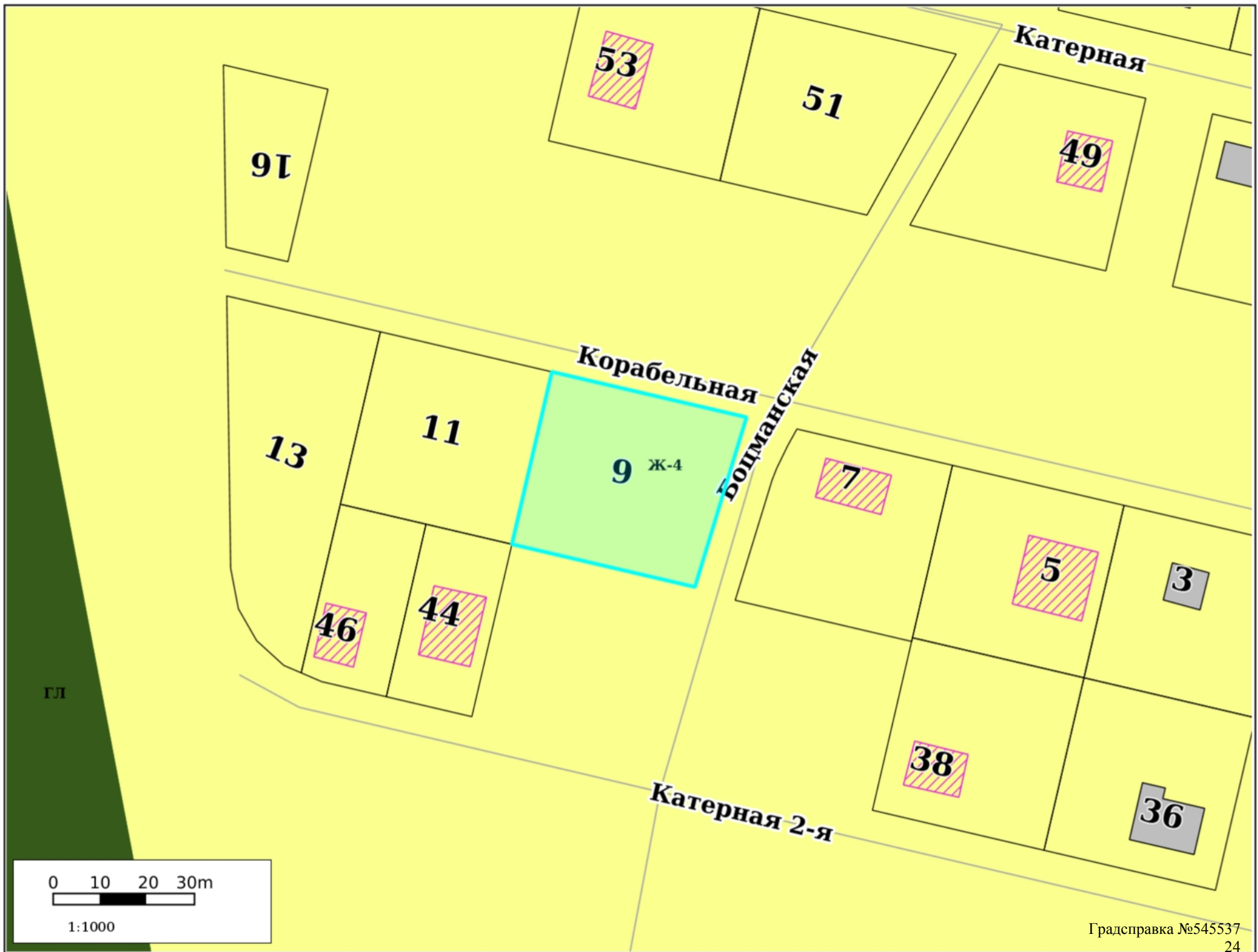
# Функциональные зоны



**Функциональные зоны дополнительные**



**Территориальное зонирование**



0 10 20 30m

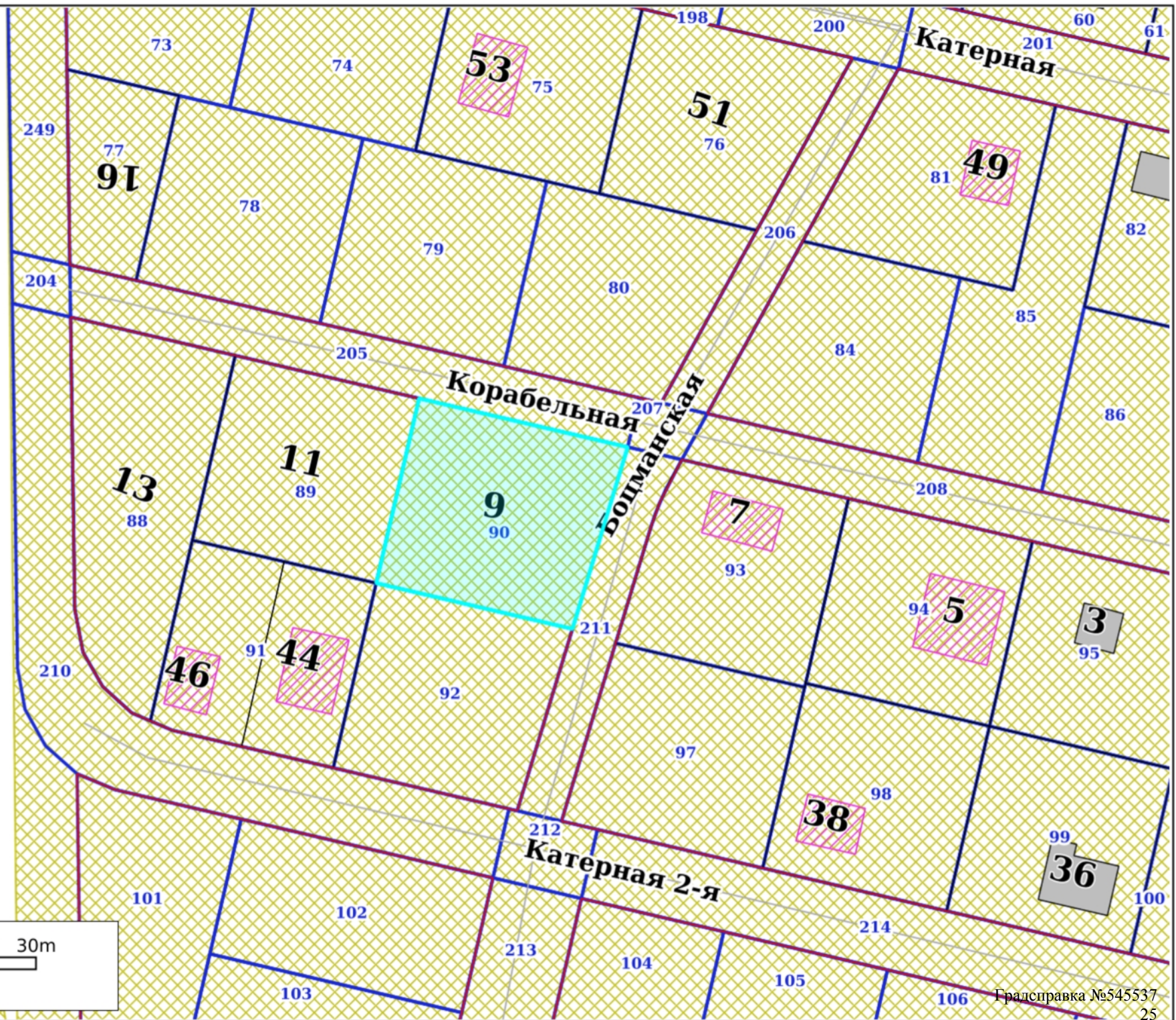
1:1000

# Планировка территории

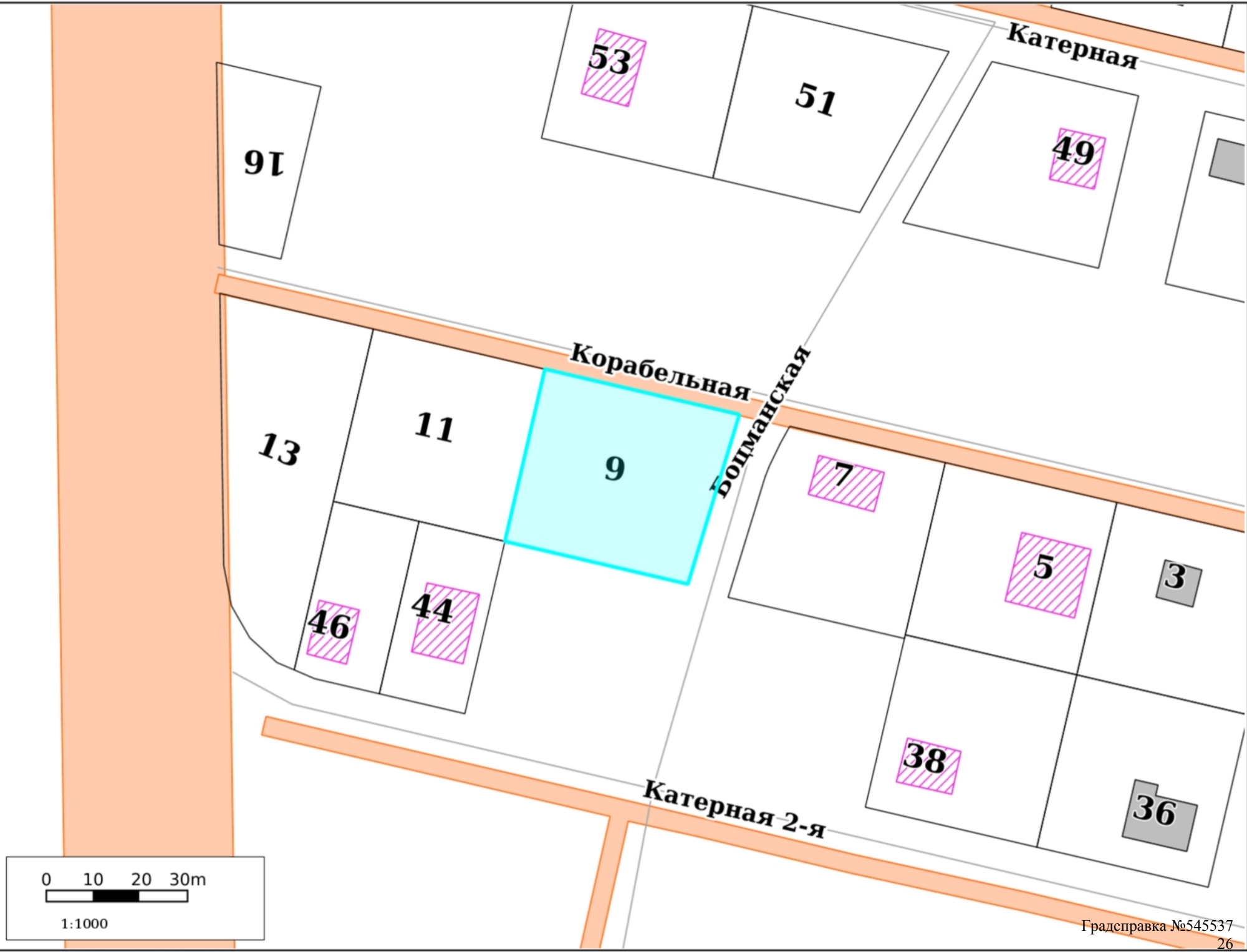
59:01:  
0000000:  
89682:  
3У3

0 10 20 30m

1:1000



# Зоны ограничений



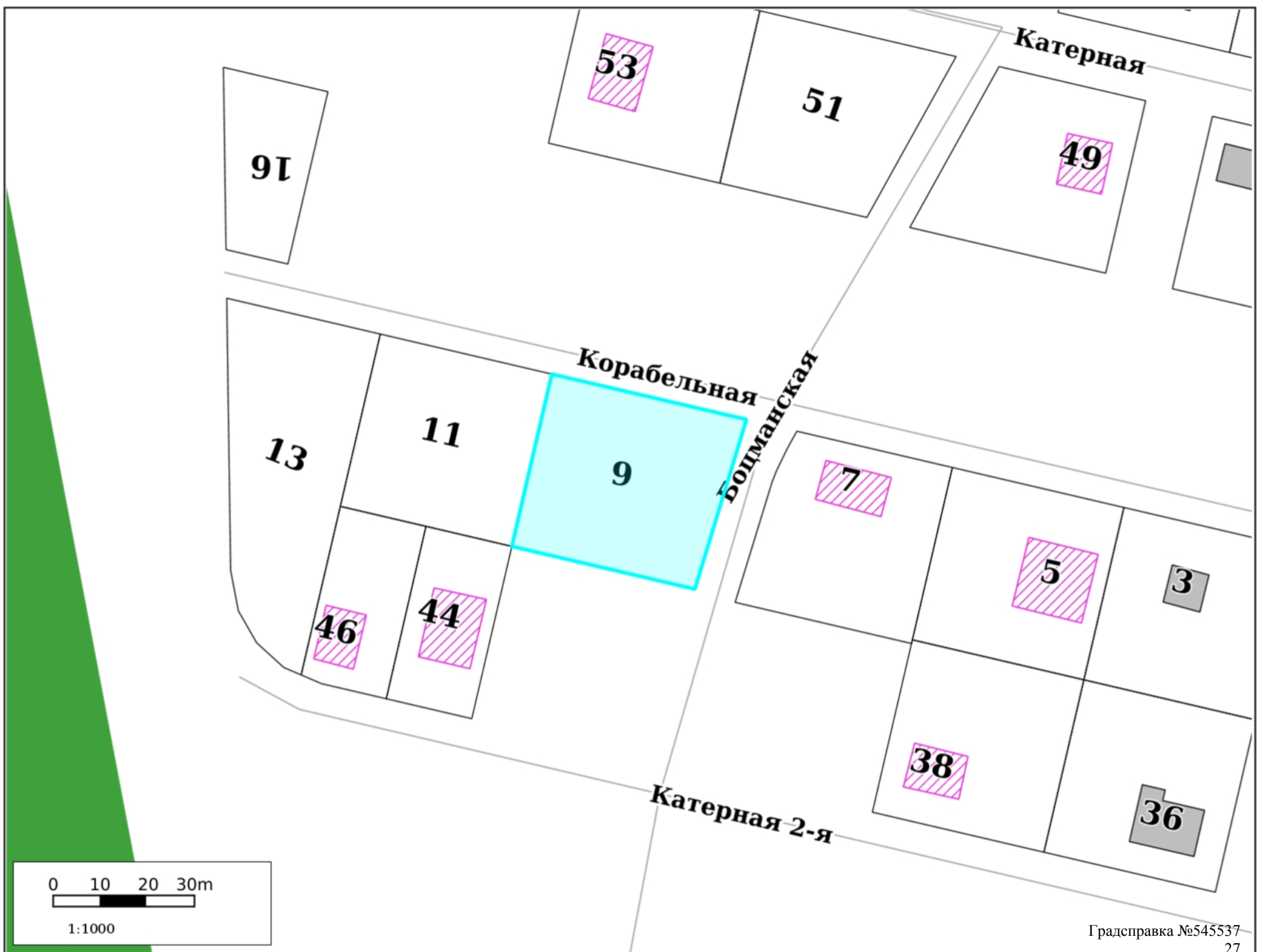
0 10 20 30m



1:1000



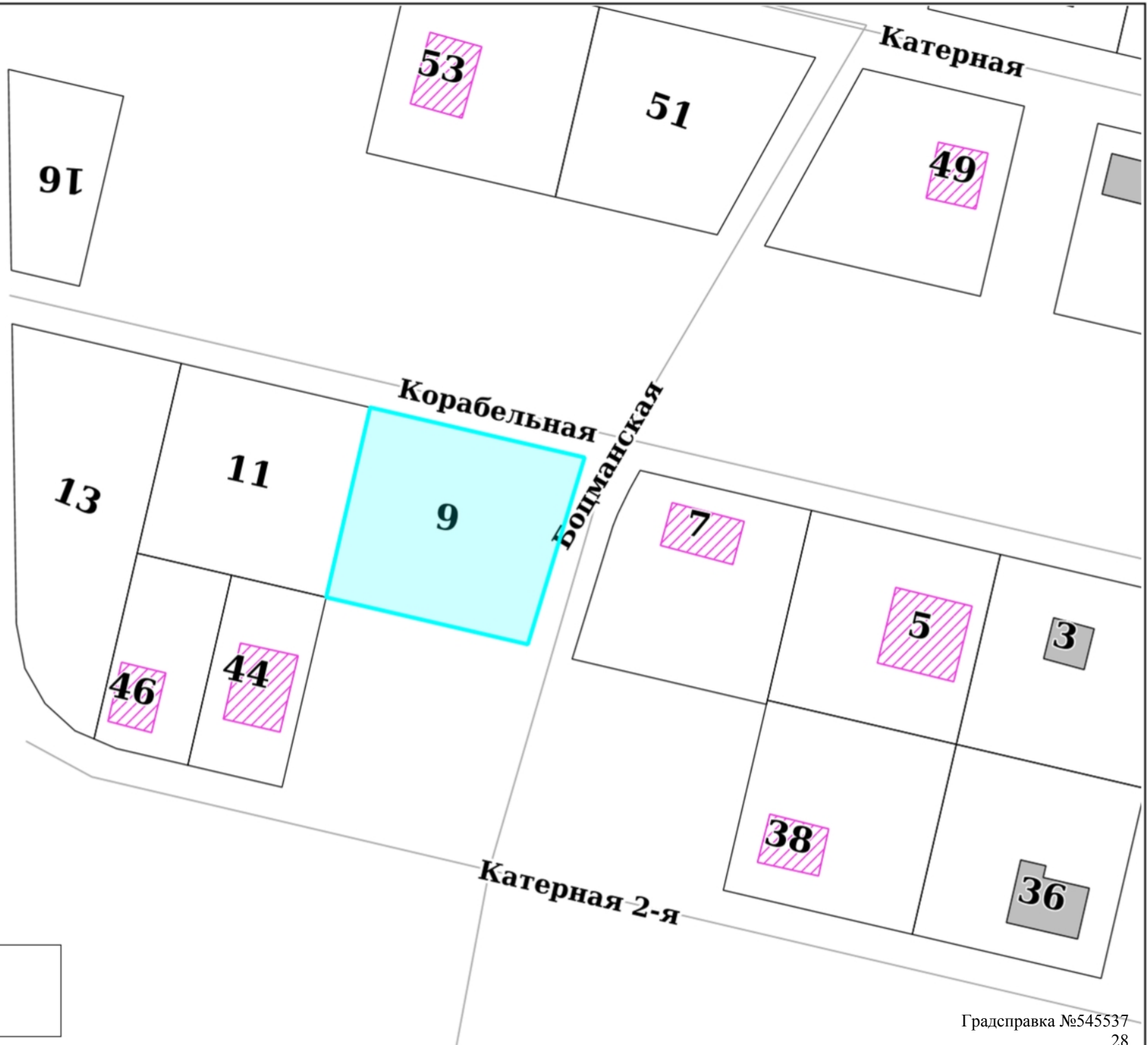
# Культурное наследие



0 10 20 30m

1:1000

# Резервирование/изъятие земель

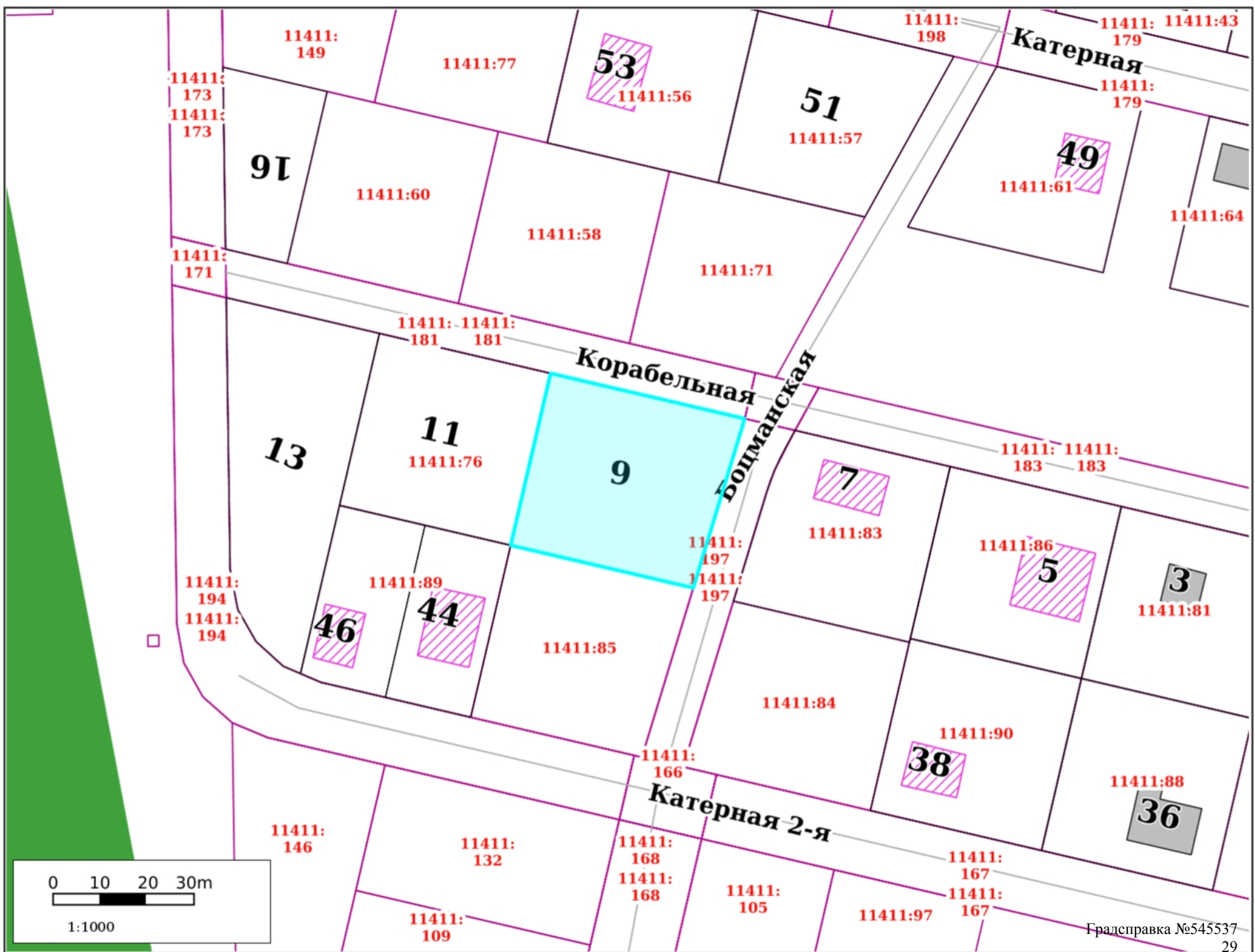


0 10 20 30m

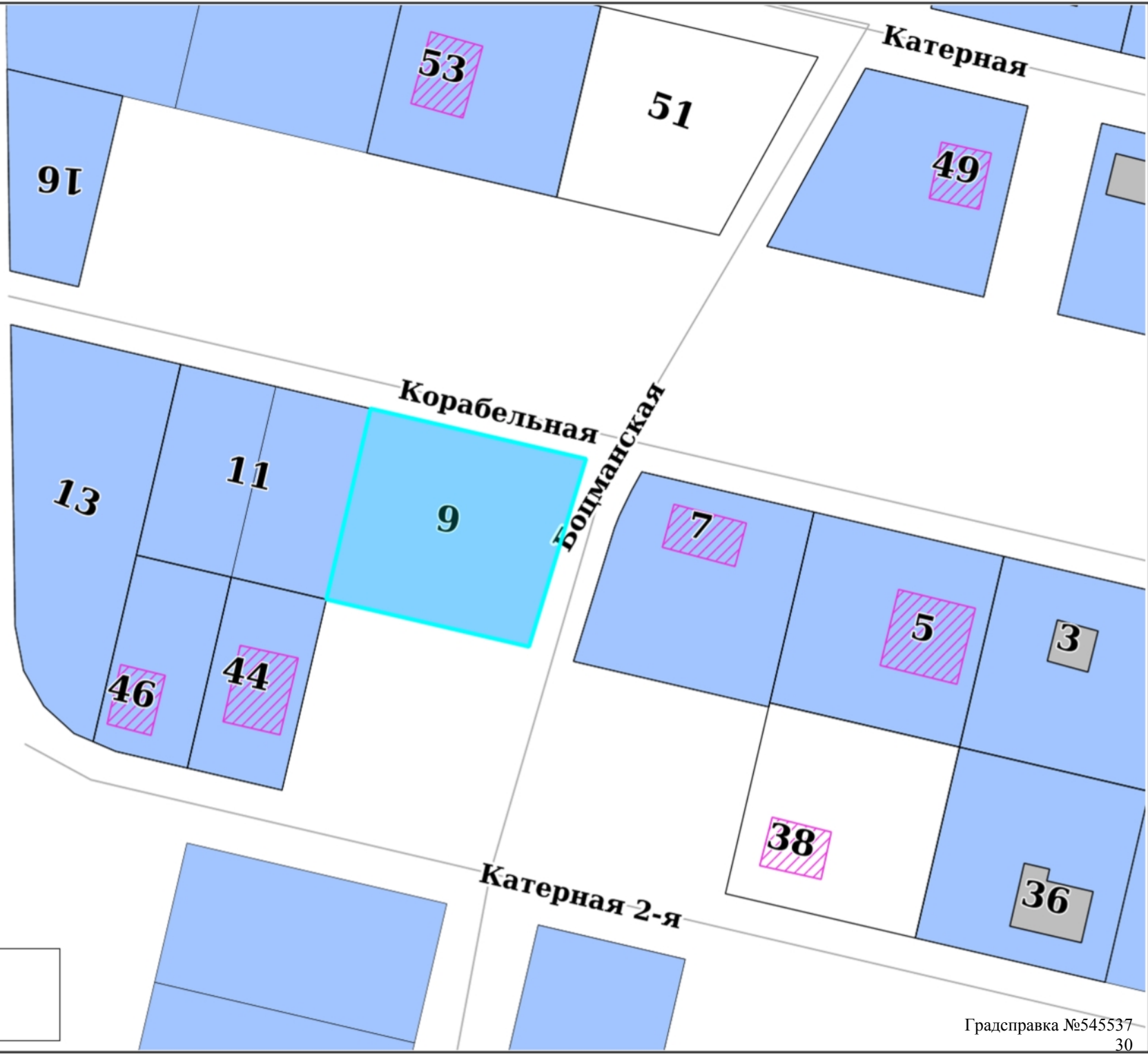


1:1000

# Земельные участки



ГПЗУ

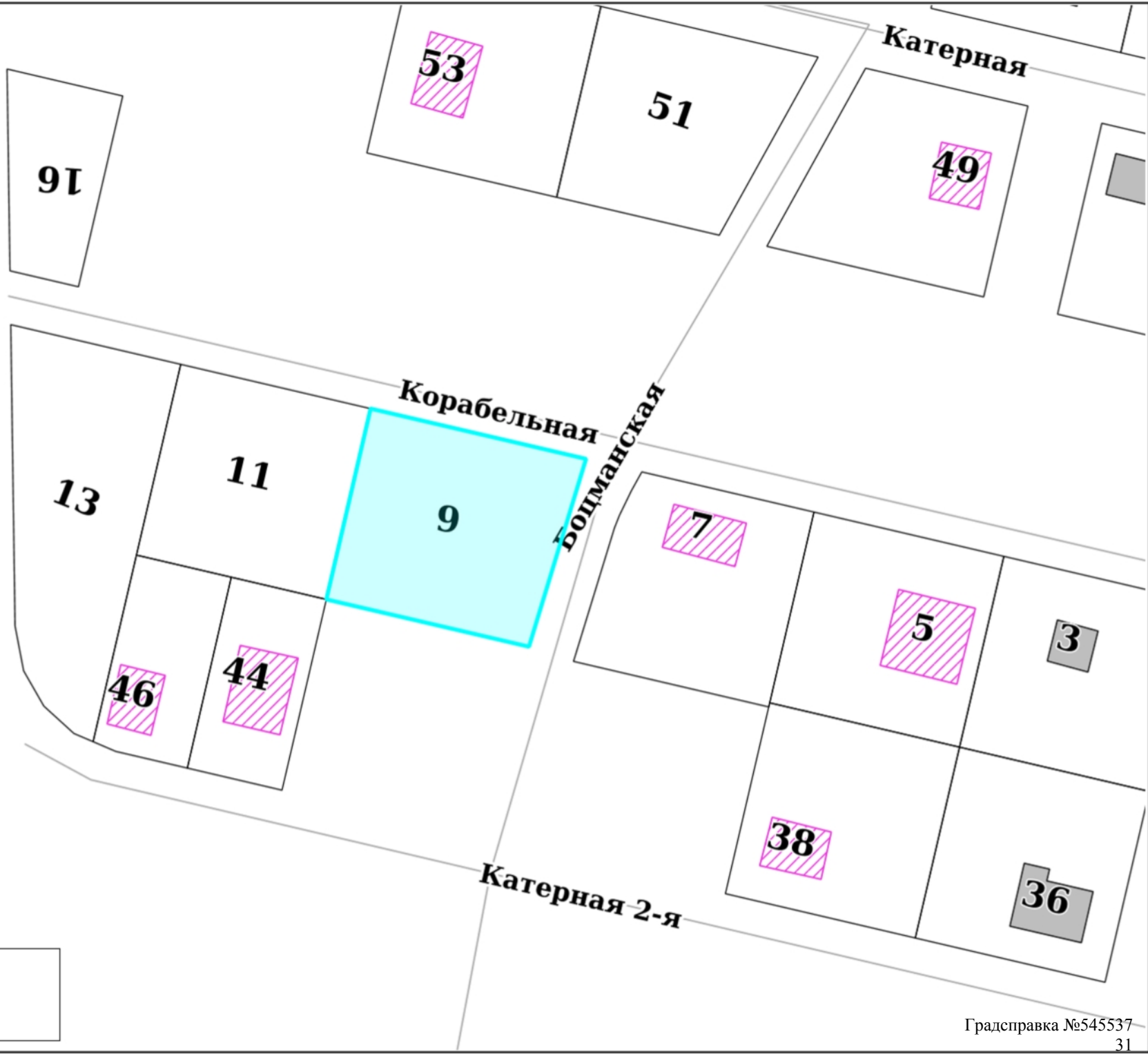


0 10 20 30m



1:1000

ООПТ



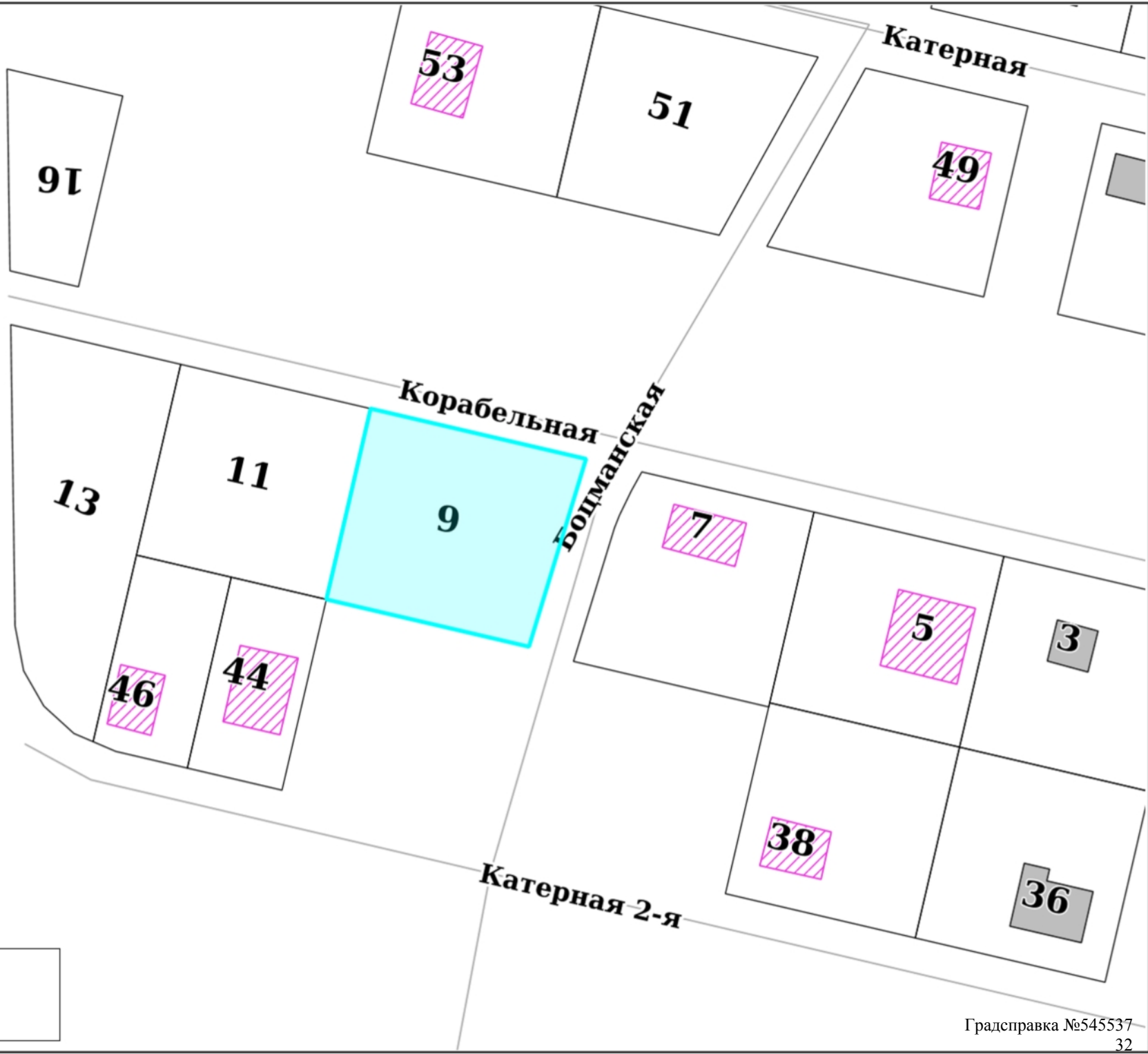
0 10 20 30m



1:1000

Градсправка №545537

Лесничества






0 10 20 30m










1:1000

## Участок для формирования градсправки







### Адресный реестр:

-  Административные районы
-  Границы Пермского городского округа
-  Границы населенных пунктов









































### Здания, строения, сооружения (существующие)

-  Здания и строения
-  Гаражи
-  Коллективные сады
-  Промышленные здания
-  Здания, строения, сооружения (под вопросом)
-  Здания, строения, сооружения (временные)
-  Здания, строения, сооружения (проектируемые)




### Существующие территории

-  Территории под комплексом строений
-  Территории ГСК
-  Территории коллективных садов
-  Промышленные территории
-  Проектируемые территории
-  Улицы

### Территориальные зоны ПЗЗ:

- |   |  |
|---|--|
|  ЦС-1 |  Р-4              |
|  ЦС-2 |  Р-5              |
|  ЦС-3 |  Р-6              |
|  ЦС-4 |  Р-Эспланада      |
|  ЦС-И |  ПК-1             |
|  ЦС-А |  ПК-2             |
|  ЦС-К |  ПК-3             |
|  Ц-1  |  ПК-4             |
|  Ц-2  |  ПК-5             |
|  Ц-3  |  Ж-1              |
|  Ц-4  |  Ж-2              |
|  Ц-5  |  Ж-3              |
|  Ц-6  |  Ж-4              |
|  С-1  |  Ж-5              |
|  С-2  |  ГЛ               |
|  С-3  |  СХ               |
|  С-4  |  ТОП-1            |
|  Р-1  |  ТОП-2            |
|  Р-2  |  ТОП-ДМР(ЕГОШИХА) |
|  Р-3  |  ГРПУ             |







### Подзоны ПЗЗ

-  По высоте
-  По коэффициенту плотности застройки
-  Иные параметры ПЗЗ

### Функциональное зонирование:

#### 300 - Зоны влияния структурообразующих инфраструктурных и природных объектов




#### 310 - Зоны взаимного влияния природных и антропогенных ландшафтов

-  311 - Зоны застройки, ориентированной на природно-рекреационный каркас
-  312 - Зоны организации и контроля доступа к элементам природного каркаса
-  313 - Зоны предполагаемого создания элементов природно-рекреационного каркаса
-  314 - Зоны размещения застройки в структуре природно-рекреационного каркаса
-  315 - Зона «Зеленого кольца» Перми
-  316 - Зона «Зеленого пояса» Перми

#### 320 - Зона обслуживания застройки рельсовым транспортом


-  321 - Зона обслуживания застройки трамвайной сетью

#### 200 - Зоны природно-рекреационных территорий


-  210 - Зона природного экологического ландшафта
-  220 - Зона общественной и рекреационной инфраструктуры
-  230 - Зона сельскохозяйственного использования

#### 100 - Зоны территорий смешанного назначения застроенных и незастроенных, планируемых к реновации и (или) размещению новой застройки на земельных участках, свободных от застройки

#### 110 - Зона развития сформировавшейся урбанизированной территории

-  110 - Зона развития сформировавшейся урбанизированной территории




#### 120 - Зона развития территорий с преобразованием преобладающих функций

-  120 - Зона развития территорий с преобразованием преобладающих функций






#### 130 - Зона развития территорий с сохранением преобладающих параметров

-  131 - Территории, занятые преимущественно промышленными и инфраструктурными объектами, специализированными территориями
-  132 - Территории, занятые преимущественно жилой застройкой, малоэтажными индивидуальными домами
-  133 - Территории, занятые преимущественно многоквартирной типовой жилой застройкой
-  134 - Незастроенные, малоосвоенные территории, предполагающие размещение преимущественно жилой застройки многоквартирными или индивидуальными домами
-  Исследования в области градпроектирования



### **Красные линии:**

-  Линии регулирования застройки (линии отступа от красных линий)
-  Красные линии и ЗУ, на которых расположены линейные объекты
-  Красные линии






### **Планировка территории:**

-  Границы проектов межевания/планировки
-  Утвержденные ПДП
-  Развитие застроенных территорий
-  Комплексное освоение территорий
-  Разработка документации по планировке территории




### **Сервитуты установленные**

-  Публичный сервитут
-  Частный сервитут















### **Земельные участки по ПМ**

-  Подлежащие резервированию и изъятию
-  Стоит на ГКУ (на момент разработки проекта межевания)
-  Сформирован в рамках проекта межевания
-  Проезды общего пользования по ПМ
-  Сервитуты для обеспечения проезда, прохода по ПМ










### **Зоны планируемого размещения ОКС**

-  Зона размещения ОКС
-  Озелененные, рекреационные территории
-  Зона объектов транспортной и инженерной инфраструктуры


### **Зоны ограничений:**

-  Санитарно-защитные зоны
-  Санитарный разрыв ЖД
-  Зона санитарной охраны
-  Зона действия ограничений по условиям сохранения и планируемого размещения образовательных учреждений
-  Зоны ограничения застройки
-  Прибрежная защитная полоса
-  Водоохранная зона
-  Береговая полоса
-  Зона катастрофического затопления
-  Охранные зоны коммуникаций
-  Приаэродромная территория
-  Режимные территории
-  Прочие ЗОУИТ
-  Лесопарковый зеленый пояс






### **Культурное наследие:**

-  Памятники
-  Объекты культурного наследия
-  Защитная зона объекта культурного наследия
-  Территория объекта культурного наследия
-  Территория объекта культурного наследия
-  Охранная зона объекта культурного наследия
-  Зона регулирования застройки
-  Зона охраняемого ландшафта
-  Территория объекта археологического наследия



### **Резервирование/изъятие земель:**

-  Резервирование земель/изъятие земель

### **Земельные участки:**

-  ГПЗУ
-  Земельные участки ДЗО
-  Земельные участки с УРВИ
-  Земельные участки с ОППС
-  Участки формируемые на торги

### **ООПТ:**

-  Особо охраняемая природная территория (ООПТ)
-  Охранная зона ООПТ

### **Лесничества:**

-  Пермское городское лесничество