



АДМИНИСТРАЦИЯ ГОРОДА ПЕРМИ
НАЧАЛЬНИК ДЕПАРТАМЕНТА
ЗЕМЕЛЬНЫХ ОТНОШЕНИЙ
РАСПОРЯЖЕНИЕ

17.02.2023

№ 21-01-03-821

**О проведении аукциона
на право заключения договора
аренды земельного участка
в Ленинском районе
города Перми**

На основании статьи 39.11 Земельного кодекса Российской Федерации, Положения о департаменте земельных отношений администрации города Перми, утвержденного решением Пермской городской Думы от 24 февраля 2015 г. № 39,

1. Провести аукцион на право заключения договора аренды земельного участка, государственная собственность на который не разграничена, с кадастровым номером 59:01:2018035:187 площадью 967 кв. м, расположенного по адресу: Российская Федерация, Пермский край, г.о. Пермский, г. Пермь, ул. Болотная, з/у 39а (далее – земельный участок), с целью строительства индивидуального жилого дома.

Срок аренды земельного участка – 20 лет.


Разрешенное использование земельного участка – индивидуальное жилищное строительство.

2. Настоящее распоряжение вступает в силу со дня подписания и действует до дня заключения договора аренды земельного участка с кадастровым номером 59:01:2018035:187.

3. Контроль за исполнением распоряжения возложить на заместителя начальника департамента земельных отношений администрации города Перми Санникову Н.М.

И.о. начальника
департамента земельных отношений
администрации города Перми

А.А. Горюнов





АДМИНИСТРАЦИЯ ГОРОДА ПЕРМИ
НАЧАЛЬНИК ДЕПАРТАМЕНТА
ГРАДОСТРОИТЕЛЬСТВА И АРХИТЕКТУРЫ
РАСПОРЯЖЕНИЕ

23.01.2023

059-22-01-03-102

**О внесении изменений
в отдельные правовые акты
департамента градостроительства
и архитектуры администрации
города Перми**

В целях актуализации правовых актов департамента градостроительства и архитектуры администрации города Перми:

1. Внести в распоряжение начальника департамента градостроительства и архитектуры администрации города Перми от 18 августа 2021 г. № 059-22-01-03/2-1001 «О присвоении адреса объекту адресации» следующие изменения:

1.1. пункт 1 изложить в следующей редакции:

«1. На основании обращения от 09 января 2023 г. № 059-21-01-08/3-3 объекту адресации: земельному участку с кадастровым номером 59:01:4211126:125 площадью 2000 кв. м, расположенному в Мотовилихинском районе, присвоен адрес: Российская Федерация, Пермский край, Пермский городской округ, г. Пермь, ул. Тульская, з/у 8.».

2. Внести в распоряжение начальника департамента градостроительства и архитектуры администрации города Перми от 21 октября 2022 г. № 059-22-01-03/1-1809 «О присвоении адресов объектам адресации» следующие изменения:

2.1. подпункт 1.1 пункта 1 изложить в следующей редакции:


«1.1. на основании обращения от 12 января 2023 г. № 059-21-01-08/3-81 объекту адресации: земельному участку с кадастровым номером 59:01:2018035:187 площадью 967 кв. м, расположенному в Ленинском районе, присвоен адрес: Российская Федерация, Пермский край, Пермский городской округ, г. Пермь, ул. Болотная, з/у 39а;».

3. Местоположение объектов адресации указано согласно приложениям 1, 2 к настоящему распоряжению.

4. Отделу ведения адресного реестра в течение 3 рабочих дней со дня вступления в силу настоящего распоряжения внести настоящее распоряжение в государственный адресный реестр.

5. Настоящее распоряжение вступает в силу со дня подписания.

6. Контроль за исполнением настоящего распоряжения возложить на заместителя начальника департамента градостроительства и архитектуры администрации города Перми Сюткина В.Г.



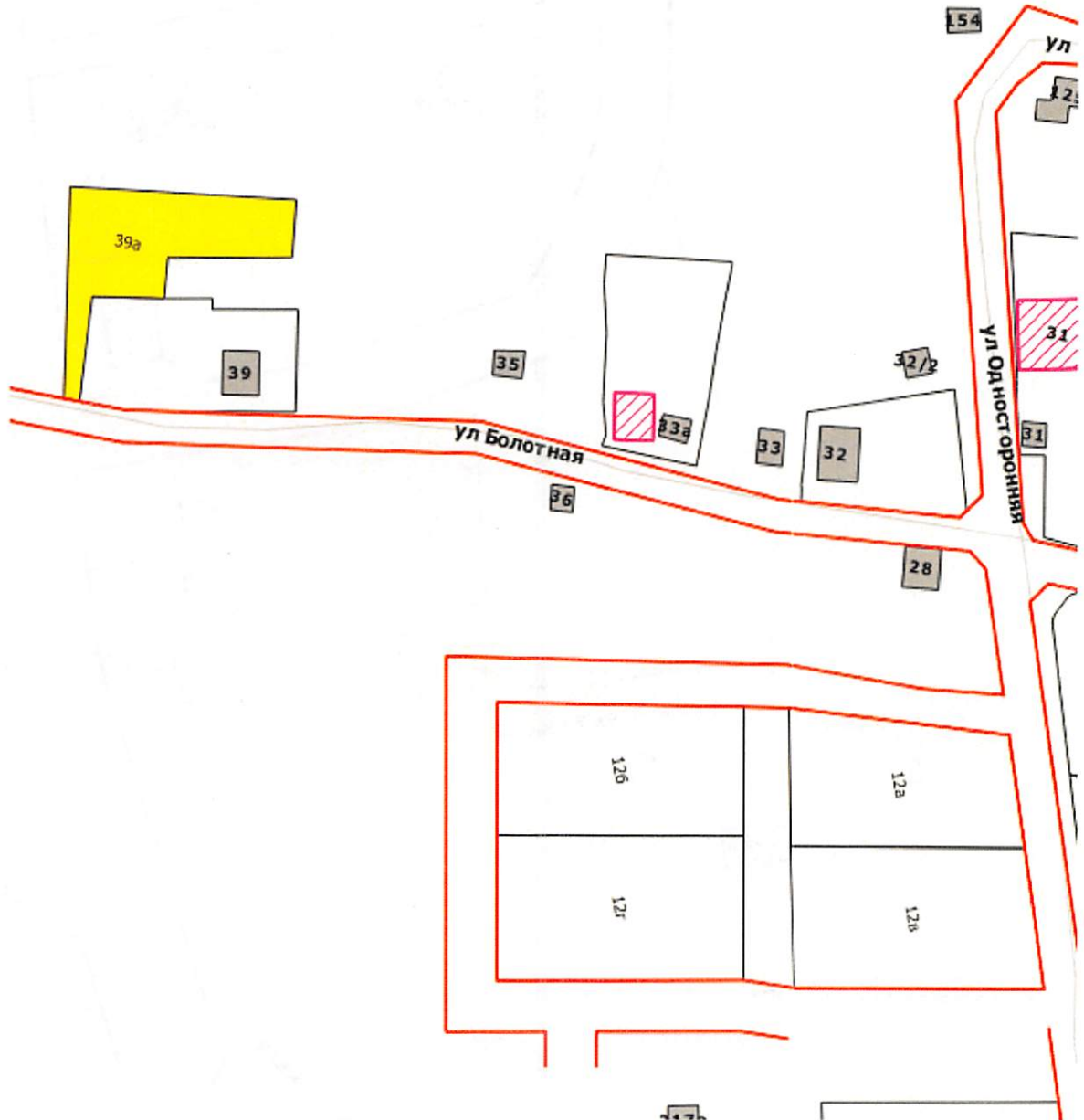
М.В. Норова

Схема местоположения объекта адресации



М 1:1000

Схема местоположения объекта адресации



М 1:1500



PKC
НОВОГОР -
Прикамье

Общество с ограниченной ответственностью
«Новая городская инфраструктура Прикамья»
(ООО «НОВОГОР-Прикамье»)
Юридический адрес: 614065, г. Пермь,
ул. Связьева, д.35
Почтовый адрес: 614068, г. Пермь,
ул. Ленина, д.63
Тел: (342) 201-98-85, факс: (342) 201-71-44
info@novogor.perm.ru

18.01.2023 г. № 110-0522
на № 110-00704 от 13.01.2023 г.

Начальнику
Департамента земельных
отношений
администрации г. Перми

О возможности подключения

Т.Н. Мехоношиной

Уважаемая Татьяна Николаевна!

В ответ на Ваш запрос № СЭД-059-21-01-10/2-43 от 12.01.2023 г. о предоставлении информации о возможности подключения к сетям водоснабжения и водоотведения конкурсной площадки под индивидуальное жилищное строительство по ул. Болотная (кадастровый номер земельного участка 59:01:2018035:187) в Ленинском районе г. Перми, согласно прилагаемой Вами схемы, с предполагаемыми объемами водопотребления и водоотведения 1,0 м³/сут., а так же предоставлении информации о наличии сетей водопровода и канализации в границах указанного земельного участка, с указанием их охранной зоны, сообщаем следующее.

Ближайшей точкой подключения к сетям водоснабжения является сеть водопровода 2Д-400 мм вдоль ул. Борцов Революции, ориентировочное расстояние – 75 м.

Ближайшей точкой подключения к сетям водоотведения является коллектор Д-1500 мм вдоль ул. Борцов Революции, с подключением в существующем колодце, ориентировочное расстояние – 107,5 м.

Альтернативным методом снабжения водой вышеуказанного объекта может быть скважина, а отвод канализационных стоков возможен на локальные очистные сооружения либо в выгребную яму с последующим вывозом стоков спец.машинами.

Для сведения сообщаем: в границах вышеуказанного земельного участка отсутствуют сети водопровода и канализации, эксплуатируемые ООО «НОВОГОР-Прикамье» и отсутствует информация о наличии/отсутствии сетей водопровода и канализации третьих лиц. При этом обращаем Ваше внимание, размещение объекта необходимо предусматривать строго за пределами охранных зон сетей водопровода и канализации в соответствии норм СП, в том числе в соответствии таблицы 12.5 СП 42.13330.2016 «Градостроительство планировка и застройка городских и сельских поселений».

Главный управляющий директор

В.В. Глазков



РОССЕТИ
УРАЛ
Пермэнерго

Открытое акционерное общество
«Межрегиональная распределительная
сетевая компания Урала» - филиал «Пермэнерго»
Пермские городские электрические сети

614016, г. Пермь, ул. Камчатовская, д. 26
Тел.: (342) 233-02-48, Факс: (342) 233-27-07
E-mail: pe-pges@rosseti-ural.ru

На 18.01.2023 от № 23-07/29

Начальнику отдела по
формированию земельных участков
Департамента земельных
отношений администрации города
Перми
Ю. В. Якутову

Сибирская ул., д. 15,
г. Пермь, 614000
E-mail: dzo@gorodperm.ru

О представлении информации

Уважаемый Юрий Валерьевич!

В ответ на Ваше обращение от 12.01.2023 г. № 059-21-01-10/2-50 (вх. от 13.01.2023 г. № ПЭ/ПГЭС/5-105) ПО ПГЭС филиала ОАО «МРСК Урала» - «Пермэнерго» сообщает о наличии технической возможности технологического присоединения энергопринимающего устройства объекта с предполагаемым электропотреблением:

Предполагаемый адрес размещения	Кадастровый номер земельного участка	Схема	Мощность, кВт
ул. Болотная, Ленинский р-н г. Пермь	59:01:2018035:187	ТП-1653	15

В соответствии с «Правилами технологического присоединения...», утвержденными постановлением Правительства Российской Федерации № 861 от 27.12.2004 года (в посл. редакции) (далее – Правила), конкретные технические условия на энергоснабжение объекта будут разработаны в составе договора о технологическом присоединении.

Плата за технологическое присоединение энергопринимающих устройств устанавливается исходя из стоимости мероприятий по технологическому присоединению, размер платы определяется по утвержденным тарифам согласно постановлению РСТ Пермского края от 29.12.2021 № 111-тп (в последней редакции).

Для заключения договора на технологическое присоединение необходимо представить письменную заявку с приложением необходимых документов и сведений, указанных в п. 9 Правил.

Дополнительно сообщаем, что электроснабжение объектов, размещаемых на указанных площадках, возможно будет осуществить при условии строительства питающих линий электропередач 0,4 кВ на основании договора об осуществлении технологического присоединения объекта к электрическим сетям филиала «Пермэнерго» (при подготовке ГПЗУ необходимо предусмотреть трассы для строительства ЛЭП 0,4 кВ).

Обращаем Ваше внимание, что проектирование и строительство электросетевых объектов займет время, заявку на технологическое присоединение следует подать заблаговременно.

Подать заявку на технологическое присоединение возможно через единый федеральный портал электросетевых услуг группы компаний «Россети» на сайте: <https://портал-тп.рф> или через Мобильное приложение ПАО «Россети».)

Начальник ОТП



А. С. Жвакин



Акционерное общество
«Газпром газораспределение Пермь»
(АО «Газпром газораспределение Пермь»)

Пермский филиал

ул. Уральская, д. 104, г. Пермь,
Пермский край, Российская Федерация, 614107
тел.: +7 (342) 262-79-07, факс: +7 (342) 262-79-09, +7 (342) 282-52-76
e-mail: post@pf.ugaz.ru
ОКПО 03295605, ОГРН 1025900512670, ИНН 5902183841, КПП 590602001

17.01.2023 № ПФ-248
на № ПФ-248 от 13.01.2023

О предоставлении информации

Департамент земельных отношений
Администрации города Перми
Начальнику отдела по формированию
земельных участков департамента
Ю.В. Якутову

614000, г. Пермь,
ул. Сибирская, д.15

Тел. (факс): 8(342)212-46-78
e-mail: dzo@gorodperm.ru

Уважаемый Юрий Валериевич!

В ответ на Ваше письмо исх. № 059-21-01-10/2-44 от 12.01.2023 г., сообщая, что техническая возможность подключения объекта капитального строительства, который располагается (будет располагаться) на земельном участке по адресу: г. Пермь, Ленинский район, ул. Болотная, с кад. № 59:01:2018035:187, с предполагаемой максимальной нагрузкой (часовым расходом газа) 8 м³/час, к существующим сетям газораспределения имеется.

Для рассмотрения вопроса о предоставлении технических условий на подключение (технологическое присоединение) Заявителю, намеревающемуся осуществить подключение к газораспределительным сетям объектов капитального строительства необходимо направить в адрес Пермского филиала АО «Газпром газораспределение Пермь» (на электронную почту post@pf.ugaz.ru; почтой России по адресу: 614107, Пермский край, г. Пермь, ул. Уральская, д. 104; через Единый центр предоставления услуг по адресу: г. Пермь, ул. Уральская, д. 104, каб. 101, график работы: пн-ср с 8:00 до 17:00, чт с 11:00 до 20:00, пт с 8:00 до 16:00, вторая суббота месяца с 08:00 до 16:00) Заявку о заключении договора о подключении (технологическом присоединении) по типовой форме с пакетом документов в соответствии с п.11,16 Постановления Правительства Российской Федерации № 1547 от 13.09.2021 «Об утверждении Правил подключения (технологического присоединения) газоиспользующего оборудования и объектов капитального строительства к сетям газораспределения и о признании утратившими силу некоторых актов Правительства Российской Федерации».

Главный инженер

И.В. Бухаринов

Исп. Чуракова А.Ю.
Тел. 262-79-21



Филиал «Пермский»
ПАО «Т Плюс»
Комсомольский проспект, д.48,
г. Пермь, 614990

Тел.: +7 (342) 243-6158
факс: +7 (342) 243-6177
tplus-perm@tplusgroup.ru
www.tplusgroup.ru

20.01.2023 № 51000-32-20131

на № 059-21-01-10/2-49 от 12.01.2023
(вх.№51000-13-00536) (13.01.2023)

Заместителю начальника
департамента земельных
отношений администрации
города Перми

Санниковой Н.М.

ул. Сибирская, 15
г. Пермь, 614000
e-mail: dzo@gorodperm.ru,
kuchukbaeva-av@gorodperm.ru

По электронной почте

О направлении информации

Уважаемая Надежда Михайловна!

В ответ на Ваше обращение по вопросу предоставления информации о возможности подключения к системе теплоснабжения объекта, расположенного по адресу: г. Пермь, Ленинский район, ул. Болотная (кадастровый №59:01:2018035:187) сообщаем, что данный объект находится вне зоны теплоснабжения ПАО «Т Плюс».

Для запроса информации о возможности подключения вышеуказанного объекта рекомендуем обратиться к собственнику близлежащих тепловых сетей/источника теплоснабжения или рассмотреть возможность альтернативного источника теплоснабжения.

С уважением,

Заместитель директора филиала
по коммерции и развитию

А.В. Мартянов



**АДМИНИСТРАЦИЯ
ГОРОДА ПЕРМИ
АДМИНИСТРАЦИЯ
ЛЕНИНСКОГО РАЙОНА**

Пермская ул., д. 57, Пермь, 614000
тел. (342) 212-07-17
e-mail: alen@gorodperm.ru

Начальнику отдела по
формированию земельных
участков департамента земельных
отношений администрации города
Перми
Якутову Ю.В.

31.01.2023 № 059-26-01-15/3-19

На № 059-21-01-08/3-286 от 23.01.2023

О направлении информации

Уважаемый Юрий Валериевич!

На Ваш запрос о предоставлении информации о возможности подключения объекта по адресу: город Пермь, ул. Болотная, к системе теплоснабжения, сообщаем следующее.

Техническая возможность подключения объекта ул. Болотная к сетям теплоснабжения отсутствует.

В целях целесообразности обеспечения нужд рассматриваемого объекта рекомендуем рассмотреть альтернативный источник теплоснабжения – газ.

И.о. первого заместителя
главы администрации
Ленинского района города Перми



А.А. Коротков

Черепихина Марина Алексеевна
212-13-63





**АДМИНИСТРАЦИЯ
ГОРОДА ПЕРМИ
ДЕПАРТАМЕНТ ЖИЛИЩНО-
КОММУНАЛЬНОГО
ХОЗЯЙСТВА**

Ленина ул., д. 34, Пермь, 614000
тел./факс (342) 212-29-55
e-mail:communal@gorodperm.ru
http://www.gorodperm.ru

25.01.2023 № 059-04-25/3-8-ри

На № 059-21-01-08/3-286 от 23.01.2023

О направлении информации

Заместителю начальника
департамента земельных
отношений администрации города
Перми
Санниковой Н.М.

Уважаемая Надежда Михайловна!


На Ваш запрос о предоставлении информации по вопросу возможности подключения объекта к системе теплоснабжения, сообщаем следующее.

Техническая возможность подключения объектов к сетям теплоснабжения отсутствует.

В целях целесообразности обеспечения нужд рассматриваемых объектов рекомендуем рассмотреть альтернативный источник теплоснабжения - газ.

С уважением,
первый заместитель начальника департамента

О.Л. Белоусов



Осипович Юлия Михайловна
212 14 39





**АДМИНИСТРАЦИЯ
ГОРОДА ПЕРМИ
УПРАВЛЕНИЕ ПО ЭКОЛОГИИ
И ПРИРОДОПОЛЬЗОВАНИЮ**

Советская ул., д. 22, Пермь, 614000
тел./факс (342) 210-99-91
e-mail: uer@gorodperm.ru
http://www.gorodperm.ru

Начальнику отдела
по формированию земельных
участков департамента земельных
отношений администрации
города Перми
Якутову Ю.В.

19.01.2023 № 059-33-01-10/3-39

На № 059-21-01-08/3-82 от 12.01.2023

О выдаче перечня мероприятий

Уважаемый Юрий Валерьевич!


Для формирования пакета аукционной документации с целью предоставления земельного участка, расположенного по адресу: г. Пермь, Ленинский район, ул. Болотная, с кадастровым номером 59:01:2018035:187, площадью 967 кв.м, с видом разрешенного использования «для индивидуального жилищного строительства (2.1)», управление по экологии и природопользованию администрации города Перми направляет перечень мероприятий по охране окружающей среды.

Количество зеленых насаждений, произрастающих на испрашиваемом земельном участке, указано в перечне мероприятий.

Восстановительную стоимость посчитать не представляется возможным, так как неизвестно пятно застройки и количество сносимых зеленых насаждений. Средняя стоимость в ценах 2023 г. одного дерева лиственной породы от 17 тыс.руб., а хвойной – от 20 тыс.руб.

Приложение: Перечень мероприятий по охране окружающей среды на 1 л. в 1 экз.

С уважением,
начальник управления



Д.Н. Андреев

Карнарук Татьяна Афанасьевна
212 56 92



АДМИНИСТРАЦИЯ
ГОРОДА ПЕРМИ

Победителю конкурса

УПРАВЛЕНИЕ ПО ЭКОЛОГИИ
И ПРИРОДОПОЛЬЗОВАНИЮ

Советская ул., д. 22, Пермь, 614000
тел./факс (342) 210-99-91
e-mail: uer@gorodperm.ru
http://www.gorodperm.ru

№ _____
На № _____ от _____

Перечень мероприятий по охране окружающей среды № 13 от 19.01.2023

Наименование и адрес объекта – Строительство индивидуального жилого дома по ул. Болотная (кад.н. 59:01:2018035:187) в Ленинском районе города Перми.

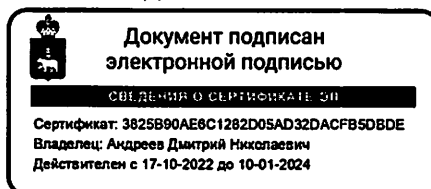
Инициатор деятельности – Победитель конкурса.

Условия строительства:

1. На испрашиваемом земельном участке произрастает 11 берез.
2. Проектом предусмотреть:
 - 2.1. Нанесение существующих деревьев на стройгенплане.
 - 2.2. Снос деревьев, попадающих под пятно застройки, вести на основании акта комиссионного обследования зеленых насаждений в соответствии с решением Пермской городской Думы от 15.12.2020 г. № 277. Указанный акт должен быть составлен на основании проектной документации. Остальные деревья сохранить.
 - 2.3. Восстановление зеленых насаждений вести в соответствии с решением Пермской городской Думы от 15 декабря 2020 г. № 277.
 - 2.4. Сбор и отвод ливневых вод с использованием вариантов решений в зависимости от:
 - а) наличия централизованной системы ливневой канализации;
 - б) площади водосбора с учетом транзитных вод с прилегающей территории;
 - в) угла наклона рельефа, включающий прилегающие территории;
 - г) применения иных решений равномерного отвода поверхностного стока с запрашиваемой территории на прилегающие территории.
 - 2.5. Определение видов образующихся отходов и мест их размещения на период эксплуатации.
 - 2.6. Конкретные мероприятия по охране окружающей среды на период строительства, включая:
 - установку временного защитного ограждения строительной площадки,
 - ограждение существующих зеленых насаждений, не попадающих под пятно застройки,
 - прокладку коммуникаций осуществлять на расстоянии не менее 2 м от ствола дерева, чтобы не повредить корневую систему,
 - не использовать приствольные круги существующих деревьев (Ø 1м) под складирование материалов и установки временных сооружений,
 - определение видов и объемов образующихся отходов и мест их размещения,
 - систематический вывоз отходов,
 - недопущение загрязнения атмосферы, почвы и подземных вод,
 - предотвращение выноса грязи автотранспортом, выезжающим со строительной площадки.

Срок действия перечня мероприятий - 3 года.

Начальник управления



Д.Н. Андреев



**АДМИНИСТРАЦИЯ
ГОРОДА ПЕРМИ
ДЕПАРТАМЕНТ ДОРОГ
И БЛАГОУСТРОЙСТВА**

Ленина ул., д. 25, Пермь, 614000
тел./факс (342) 212-62-80
e-mail:ddb@gorodperm.ru
http://www.gorodperm.ru

Начальнику отдела
по формированию земельных
участков департамента земельных
отношений администрации
города Перми
Якутову Ю.В.

24.01.2023 № 059-24-01-36/3-191

059-21-01-08/3-79 12.01.2023

На № от

**О направлении информации
по ул. Болотной**

Уважаемый Юрий Валериевич!

В соответствии с п. 4.1.2 регламента взаимодействия с функциональными и территориальными органами администрации города Перми по формированию земельных участков, предоставляемых на аукционе на территории города Перми, утвержденного постановлением администрации города Перми от 22.02.2018 № 103, направляем информацию в отношении земельного участка, расположенного по адресу: г. Пермь, Ленинский район, ул. Болотная, с кадастровым номером 59:01:2018035:187, площадью 967 кв.м, с видом разрешенного использования «для индивидуального жилищного строительства (2.1)». (согласно приложенной схеме).

Департамент дорог и благоустройства администрации города Перми считает возможным предоставление земельного участка при следующих условиях:

1. поверхностный водоотвод решить проектом без подтопления смежных территорий, в соответствии с действующими нормативно-правовыми актами и природоохранным законодательством;
2. предусмотреть электроосвещение территории объекта;
3. стоянку для временного хранения транспорта разместить в границах отведенного под строительство земельного участка вне территории общего пользования;
4. предусмотреть ликвидацию разрушений, а также повреждений существующего дорожного покрытия;
5. предусмотреть наружное освещение подъезда до границ земельного участка, отведенного под застройку;

6. разработать и согласовать на рабочей группе по организации и безопасности дорожного движения (ул. Пермская, 2а, 212-47-51) проект организации дорожного движения;
7. получить согласие на присоединение к улично-дорожной сети города Перми в соответствии с постановлением администрации города Перми от 31.01.2022 № 45.

Мероприятия по проектированию, строительству, реконструкции и капитальному ремонту улично-дорожной сети в границах указанного участка бюджетом города Перми на 2022 год не запланированы.

Дополнительно сообщаем, что в соответствии с Федеральным законом № 257 от 08.11.2007, расходы на строительство, реконструкцию, капитальный ремонт, ремонт пересечений и примыканий, в том числе расходы на выполнение дополнительных работ, связанных с обеспечением безопасности дорожного движения, водоотведения и исполнением других установленных техническими регламентами требований, несут лица, в интересах которых осуществляются строительство, реконструкция, капитальный ремонт, ремонт пересечений или примыканий.

И.о. начальника департамента
дорог и благоустройства администрации
города Перми

Д.А. Мясоедов





**АДМИНИСТРАЦИЯ
ГОРОДА ПЕРМИ
ДЕПАРТАМЕНТ
ОБЩЕСТВЕННОЙ
БЕЗОПАСНОСТИ**

Сибирская ул., д. 10, Пермь, 614000
тел./факс (342) 212-31-25
e-mail: dob@gorodperm.ru
http://www.gorodperm.ru

Начальнику отдела по формированию
земельных участков
департамента земельных отношений
администрации города Перми
Якутову Ю.В.

16.01.2023 № 059-10-01-27/3-47

На № 059-21-01-08/3-79 от 12.01.2023

**О предоставлении информации
для подготовки сводного ответа**

Уважаемый Юрий Валериевич!

В ответ на Ваш запрос в отношении земельного участка с кадастровым номером 59:01:2018035:187 площадью 967 м² по ул. Болотной в Ленинском районе города Перми представляем следующую информацию.

Ближайшее подразделение пожарной охраны расположено по адресу: ул. Екатерининская, 53 А (ПСЧ-110 10-ПСО).

Объекты общественной безопасности, отнесенные к объектам полиции (участковые пункты полиции), в данном микрорайоне (Камская Долина) отсутствуют. Ближайший участковый пункт расположен по адресу: г. Пермь, ул. профессора Дедюкина, д. 7 (микрорайон Студенческий Городок, Ленинский район). В настоящее время в указанном микрорайоне, строительство (приобретение) участковых пунктов полиции не планируется.

Помещения для аварийно-спасательных формирований на указанной территории отсутствуют. В настоящее время потребность в обеспечении служебными помещениями для аварийно-спасательных формирований в указанном районе отсутствует.

Источники противопожарного водоснабжения на указанной территории отсутствуют.

По информации, предоставленной Министерством территориальной безопасности Пермского края, данная территория попадает в зону возможного химического заражения в особый период.

На указанной территории оконечные устройства системы оповещения населения города Перми отсутствуют. Для обеспечения покрытия запланированной территории системой оповещения населения необходимо предусматривать размещение сиренно-речевых узлов согласно пунктам 6.38, 6.39 СП 165.1325800.2014 «Свод правил. Инженерно-технические мероприятия по гражданской обороне. Актуализированная редакция СНиП 2.01.51-90».

С уважением,
начальник департамента



А.М. Туров

Вотинова Екатерина Сергеевна
Фалоч Владимир Иванович
210-14-40
Байдин Федор Сергеевич
212-17-17



АДМИНИСТРАЦИЯ
ГОРОДА ПЕРМИ
ДЕПАРТАМЕНТ ЖИЛИЩНО-
КОММУНАЛЬНОГО
ХОЗЯЙСТВА

Ленина ул., д. 34, Пермь, 614000
тел./факс (342) 212-29-55
e-mail:communal@gorodperm.ru
http://www.gorodperm.ru

25.01.2023 № 059-04-17/3-38-ри

На № 059-21-01-08/3-54 от 11.01.2023

О направлении информации из
Схем В и В

Заместителю начальника
департамента земельных
отношений администрации
города Перми
Санниковой Н.М.

Уважаемая Надежда Михайловна!

Рассмотрев Ваши письма, о предоставлении информации учтены ли мероприятия по строительству сетей водоснабжения и водоотведения в Схемах водоснабжения и водоотведения города Перми, утвержденных постановлением администрации города Перми от 28.12.2018 № 1085, на период до 2028 года (далее – Схемы) на территориях указанных в письмах, сообщаем следующее.

Земельный участок	Мероприятия, предусмотренные в Схемах
кадастровый номер 59:01:1117016:114 по ул. Ласьвинские хутора, з/у 21д (площадь 662 кв.м) в Кировском районе города Перми	Схемами не предусмотрено строительство сетей водоснабжения и водоотведения.
кадастровый номер 59:01:0810446:113 по ул. Гайвинская (площадь 59:01:0810446:113 кв.м) в Орджоникидзевском районе города Перми	Схемами предусмотрено санация и строительство водовода «Гайва-Заозерье». Муниципальной программой «Развитие системы жилищно-коммунального хозяйства в городе Перми», утвержденной постановлением администрации города Перми от 20.10.2021 № 924 предусмотрено мероприятие по санации и строительству водовода «Гайва-Заозерье».
кадастровый номер 59:01:2018035:187	Схемами не предусмотрено строительство сетей водоснабжения и водоотведения.

по ул. Болотная
(площадь 967 кв.м)
в Ленинском районе
города Перми

С уважением,
первый заместитель
начальника департамента



О.Л. Белоусов



**АДМИНИСТРАЦИЯ
ГОРОДА ПЕРМИ
ДЕПАРТАМЕНТ ЭКОНОМИКИ
И ПРОМЫШЛЕННОЙ
ПОЛИТИКИ**

Сибирская ул., д. 27, Пермь, 614000
тел./факс (342) 212-45-38
e-mail: depp@gorodperm.ru
http://www.gorodperm.ru

Начальнику отдела по
формированию земельных
участков департамента земельных
отношений администрации
города Перми
Якутову Ю.В.

03.02.2023 № 059-13-01-04-247

На № _____ от _____


О направлении информации

Уважаемый Юрий Валериевич!

В соответствии с п.4.1.2 Регламента взаимодействия с функциональными и территориальными органами администрации города Перми по формированию земельных участков, предоставляемых на аукционе на территории города Перми, утвержденного постановлением администрации города Перми от 22.02.2018 № 103 (далее – Регламент), сообщаем, что места для установки и эксплуатации рекламных конструкций, включенные в схему размещения рекламных конструкций на территории города Перми, утвержденную решением Пермской городской Думы от 23.08.2016 № 171, и места размещения НТО, включенные в схему размещения НТО на территории города Перми, утвержденную постановлением администрации города Перми от 02.08.2018 № 521, в границах земельного участка с кадастровым номером 59:01:2018035:187, площадью 967 кв.м. по ул. Болотная в Ленинском районе города Перми отсутствуют.

Учитывая изложенное, включение указанного земельного участка в перечень земельных участков, формируемых для предоставления на аукционе на территории г. Перми, возможно в соответствии с критерием, предусмотренным п.4.1.4.15 Регламента.

С уважением,
Начальник департамента



О.М. Чеснокова

Ксения Анатольевна Мозжерина
210-11-60



30.01.2023

059-21-01-10/1-82

ГОСУДАРСТВЕННАЯ ИНСПЕКЦИЯ
ПО ОХРАНЕ ОБЪЕКТОВ КУЛЬТУРНОГО
НАСЛЕДИЯ ПЕРМСКОГО КРАЯ

Ул. 25 Октября, д. 18а, г. Пермь, 614000
Тел. (342) 212-05-29, факс (342) 212-05-88
E-mail: info@giokn.permkrai.ru
ОКПО 15529947, ОГРН 1175958018576
ИНН/КПП 5902043202/590201001

Заместителю начальника
департамента земельных
отношений администрации
г. Перми
Санниковой Н.М.

30.01.2023 № Исх55-01-17.2-41

059-21-01-10/2-41 12.01.2023
На № _____ от _____

kuchukbaeva-av@gorodperm.ru

Предоставлении заключения
об ОКН

ЗАКЛЮЧЕНИЕ

на предоставление сведений о наличии или отсутствии объектов культурного наследия, включённых в единый государственный реестр объектов культурного наследия (памятников истории и культуры) народов Российской Федерации, выявленных объектов культурного наследия и объектов, обладающих признаками объекта культурного наследия на землях, подлежащих воздействию изыскательных, проектных, земляных, строительных, мелиоративных, хозяйственных работ, предусмотренных статьёй 25 Лесного кодекса Российской Федерации работ по использованию лесов (за исключением работ, указанных в пунктах 3, 4 и 7 части 1 статьи 25 Лесного кодекса Российской Федерации) и иных работ

На основании заявления о предоставлении государственной услуги по предоставлению сведений о наличии или отсутствии объектов культурного наследия, включённых в единый государственный реестр объектов культурного наследия (памятников истории и культуры) народов Российской Федерации, выявленных объектов культурного наследия и объектов, обладающих признаками объекта культурного наследия на землях, подлежащих воздействию изыскательных, проектных, земляных, строительных, мелиоративных, хозяйственных работ, предусмотренных статьёй 25 Лесного кодекса Российской Федерации работ по использованию лесов (за исключением работ, указанных в пунктах 3, 4 и 7 части 1 статьи 25 Лесного кодекса Российской Федерации) и иных работ (наименование объекта строительства, проведения изыскательных, проектных, земляных, строительных, мелиоративных, хозяйственных и иных работ):

С целью формирования пакета аукционной документации для предоставления земельного участка с видом разрешенного использования «для индивидуального жилищного строительства (2.1)».

адрес объекта:

г. Пермь, Ленинский район, ул. Болотная с кадастровым номером 59:01:2018035:187.

Инспекция сообщает.

1.1. На момент обращения в границах земельного участка расположены: не расположены.

1.2. На момент обращения в границах земельного участка отсутствуют:

- объекты культурного наследия, включенные в единый государственный реестр объектов культурного наследия (памятников истории и культуры) народов Российской Федерации;

- выявленные объекты культурного наследия;

- объекты, обладающие признаками объектов культурного наследия;

- территории объектов культурного наследия;

- зоны охраны объектов культурного наследия;

- защитные зоны объектов культурного наследия.

1.3. На момент обращения земельный участок непосредственно связан/не связан с земельным участком в границах территории объекта культурного наследия: не связан.

2. Сведения о режимах использования (ограничения/обременения) земельного участка: отсутствуют.

3. Имеются/отсутствуют данные о проведенных историко-культурных исследованиях в границах земельного участка: отсутствуют.

4. В границах земельного участка необходимо/отсутствует необходимость проведения историко-культурной экспертизы: отсутствует


5. Дополнительная информация.

Заместитель начальника
Инспекции

(должность)

Подпись заявителя,
подтверждающая
получение
заключения

(подпись)



(подпись)

Д.А. Изосимов

(инициалы, фамилия)

(инициалы, фамилия заявителя)

(дата)



**АДМИНИСТРАЦИЯ
ГОРОДА ПЕРМИ
АДМИНИСТРАЦИЯ
ЛЕНИНСКОГО РАЙОНА**

Пермская ул., д. 57, Пермь, 614000
тел. (342) 212-07-17
e-mail:alen@gorodperm.ru

Начальнику отдела
по формированию
земельных участков департамента
земельных отношений админи-
страции
города Перми
Якутову Ю. В.

25.01.2023 № 059-26-01-16/3-13

На № _____ от _____

О направлении информации


Уважаемый Юрий Валерьевич!

В соответствии с п.4.1.2 регламента взаимодействия с функциональными и территориальными органами администрации города Перми по формированию земельных участков, предоставляемых на аукционе на территории города Перми, утвержденного постановлением администрации города Перми от 22.02.2018 № 103, направляем Вам информацию в отношении земельного участка с кадастровым номером 59:01:2018035:187, площадью 967 кв.м по ул. Болотной в Ленинском районе г. Перми.

Сотрудниками администрации Ленинского района проведено обследование вышеуказанного участка, земельный участок ограждений не имеет, на участке размещен строительный мусор в виде досок.

Близлежащий источник противопожарного водоснабжения (наружные водопроводные сети с пожарными гидрантами; водные объекты, используемые для целей пожаротушения в соответствии с законодательством Российской Федерации; противопожарные резервуары) относительно земельного участка находятся на расстоянии 500-700 метров.

С уважением,
первый заместитель главы
администрации района



А.С. Кетов

Меренкова Анастасия Николаевна

212-47-87



**АДМИНИСТРАЦИЯ
ГОРОДА ПЕРМИ
ДЕПАРТАМЕНТ
ИМУЩЕСТВЕННЫХ
ОТНОШЕНИЙ**

Сибирская ул., д. 14, Пермь, 614000
тел./факс (342) 212-67-21, факс 212-24-35
e-mail: dio@gorodperm.ru
http://www.gorodperm.ru

13.01.2023 № 059-19-01-35/3-37

На № 059-21-01-08/3-79 от 12.01.2023

О направлении информации

Уважаемый Юрий Валериевич!

Во исполнение п.4.1.2 Регламента взаимодействия департамента земельных отношений администрации города Перми с функциональными и территориальными органами администрации города Перми по формированию земельных участков, предоставляемых на аукционе на территории города Перми, утвержденного постановлением администрации города Перми от 22.02.2018 № 103, сообщаем следующее.

Объекты недвижимого имущества, в том числе земельный участок с кадастровым номером 59:01:2018035:187, площадью 967 кв.м, расположенные по адресу: г. Пермь, Ленинский район, ул. Болотная, в реестре муниципального имущества города Перми не учитываются.

И.о. начальника управления
информационного сопровождения



Н.А. Гусева

Кашина Мария Евгеньевна
212 23 36

Филиал публично-правовой компании «Роскадастр» по Пермскому краю
полное наименование органа регистрации прав

Выписка из Единого государственного реестра недвижимости об объекте недвижимости

Сведения о характеристиках объекта недвижимости

На основании запроса от 09.03.2023, поступившего на рассмотрение 09.03.2023, сообщаем, что согласно записям Единого государственного реестра недвижимости:

Раздел 1 Лист 1

Земельный участок			
вид объекта недвижимости			

Лист № 1 раздела 1	Всего листов раздела 1: 4	Всего разделов: 5	Всего листов выписки: 9
--------------------	---------------------------	-------------------	-------------------------

09.03.2023г. № КУВИ-001/2023-58037352	
Кадастровый номер:	59:01:2018035:187
Номер кадастрового квартала:	59:01:2018035
Дата присвоения кадастрового номера:	27.12.2022

Ранее присвоенный государственный учетный номер:	данные отсутствуют
Адрес:	Российская Федерация, Пермский край, г.о. Пермский, г. Пермь, ул. Болотная, з/у 39а
Площадь:	967 +/- 6
Кадастровая стоимость, руб.:	2325470.61
Кадастровые номера расположенных в пределах земельного участка объектов недвижимости:	данные отсутствуют
Кадастровые номера объектов недвижимости, из которых образован объект недвижимости:	данные отсутствуют
Кадастровые номера образованных объектов недвижимости:	данные отсутствуют
Категория земель:	Земли населенных пунктов
Виды разрешенного использования:	для индивидуального жилищного строительства
Сведения о кадастровом инженере:	образованием земельного участка из земель, находящихся в государственной или муниципальной собственности, расположенного: Пермский край, г.Пермь, Ленинский район, 365, 2022-11-21
Сведения о лесах, водных объектах и об иных природных объектах, расположенных в пределах земельного участка:	данные отсутствуют

полное наименование должности	подпись	инициалы, фамилия
-------------------------------	---------	-------------------

М.П.

Земельный участок			
вид объекта недвижимости			
Лист № 2 раздела 1	Всего листов раздела 1: 4	Всего разделов: 5	Всего листов выписки: 9
09.03.2023г. № КУВИ-001/2023-58037352			
Кадастровый номер:		59:01:2018035:187	
Сведения о том, что земельный участок полностью расположен в границах зоны с особыми условиями использования территории, территории объекта культурного наследия, публичного сервитута:	<p>Земельный участок полностью расположен в границах зоны с реестровым номером 59:32-6.553 от 27.04.2015, ограничение использования земельного участка в пределах зоны: Постановление Правительства РФ от 11.03.2010 N 138 "Об утверждении Федеральных правил использования воздушного пространства Российской Федерации":</p> <p>"Запрещается размещать в полосах воздушных подходов на удалении до 30 км, а вне полос воздушных подходов - до 15 км от контрольной точки аэродрома объекты выбросов (размещения) отходов, животноводческие фермы, скотобойни и другие объекты, способствующие привлечению и массовому скоплению птиц.", вид/наименование: Зона с особыми условиями использования - Приаэродромная территория аэродрома аэропорта Большое Савино, тип: Охранная зона транспорта, дата решения: 11.03.2010, номер решения: 138, наименование ОГВ/ОМСУ: Правительство Российской Федерации</p> <p>Земельный участок полностью расположен в границах зоны с реестровым номером 59:00-6.2017 от 10.12.2022, ограничение использования земельного участка в пределах зоны: В соответствии с ст. 67.1 п.6 Водного кодекса Российской Федерации" от 03.06.2006 N 74-ФЗ: В границах зон затопления, подтопления, в соответствии с законодательством Российской Федерации о градостроительной деятельности отнесенных к зонам с особыми условиями использования территорий, запрещаются: 1) строительство объектов капитального строительства, не обеспеченных сооружениями и (или) методами инженерной защиты территорий и объектов от негативного воздействия вод; 2) использование сточных вод в целях повышения почвенного плодородия; 3) размещение кладбищ, скотомогильников, объектов размещения отходов производства и потребления, химических, взрывчатых, токсичных, отравляющих веществ, пунктов хранения и захоронения радиоактивных отходов; 4) осуществление авиационных мер по борьбе с вредными организмами. Зона устанавливается бессрочно. , вид/наименование: Зона затопления территорий, прилегающих к зарегулированной р. Кама (Воткинскому водохранилищу) в нижнем бьефе Камского гидроузла в г. Перми Пермского края, затопляемых при пропуске Камским гидроузлом паводков расчетной обеспеченности 1%, тип: Иная зона с особыми условиями использования территории, дата решения: 21.11.2022, номер решения: 239, наименование ОГВ/ОМСУ: Камское бассейновое водное управление Федерального агентства водных ресурсов, источник официального опубликования: не подлежит публикации</p>		
Сведения о том, что земельный участок расположен в границах особой экономической зоны, территории опережающего социально-экономического развития, зоны территориального развития в Российской Федерации, игровой зоны:	данные отсутствуют		
Сведения о том, что земельный участок расположен в границах особо охраняемой природной территории, охотничьих угодий, лесничеств:	данные отсутствуют		
Сведения о результатах проведения государственного земельного надзора:	данные отсутствуют		

полное наименование должности	подпись	инициалы, фамилия

М.П.

Земельный участок			
вид объекта недвижимости			
Лист № 3 раздела 1	Всего листов раздела 1: 4	Всего разделов: 5	Всего листов выписки: 9
09.03.2023г. № КУВИ-001/2023-58037352			
Кадастровый номер:		59:01:2018035:187	
Сведения о расположении земельного участка в границах территории, в отношении которой утвержден проект межевания территории:	данные отсутствуют		
Условный номер земельного участка:	данные отсутствуют		
Сведения о принятии акта и (или) заключении договора, предусматривающих предоставление в соответствии с земельным законодательством исполнительным органом государственным органом власти или органом местного самоуправления, находящегося в государственной или муниципальной собственности земельного участка для строительства наемного дома социального использования или наемного дома коммерческого использования:	данные отсутствуют		
Сведения о том, что земельный участок или земельные участки образованы на основании решения об изъятии земельного участка и (или) расположенного на нем объекта недвижимости для государственных или муниципальных нужд:	данные отсутствуют		
Сведения о том, что земельный участок образован из земель или земельного участка, государственная собственность на которые не разграничена:	Земельный участок образован из земель или земельного участка, государственная собственность на которые не разграничена. В соответствии с Федеральным законом от 25 октября 2001 г. № 137-ФЗ "О введении в действие Земельного кодекса Российской Федерации" орган Администрация города Перми уполномочен на распоряжение таким земельным участком.		
Сведения о наличии земельного спора о местоположении границ земельных участков:	данные отсутствуют		
Статус записи об объекте недвижимости:	Сведения об объекте недвижимости имеют статус "актуальные"		
Особые отметки:	Сведения об ограничениях права на объект недвижимости, обременениях данного объекта, не зарегистрированных в реестре прав, ограничений прав и обременений недвижимого имущества: вид ограничения (обременения): ограничения прав на земельный участок, предусмотренные статьей 56 Земельного кодекса Российской Федерации; срок действия: с 27.12.2022; реквизиты документа-основания: постановление "Об утверждении Федеральных правил использования воздушного пространства Российской Федерации" от 11.03.2010 № 138 выдан: Правительство Российской Федерации. вид ограничения (обременения): ограничения прав на земельный участок, предусмотренные статьей 56 Земельного кодекса Российской Федерации; срок действия: с 27.12.2022; реквизиты документа-основания: приказ Об установлении границ зон затопления на территориях, прилегающих к зарегулированной р. Кама (Воткинскому водохранилищу) в нижнем бьефе Камского гидроузла в г. Перми Пермского края, затапливаемых при пропуске Камским гидроузлом		

полное наименование должности	подпись	инициалы, фамилия

М.П.

Земельный участок			
вид объекта недвижимости			
Лист № 4 раздела 1	Всего листов раздела 1: 4	Всего разделов: 5	Всего листов выписки: 9
09.03.2023г. № КУВИ-001/2023-58037352			
Кадастровый номер:	59:01:2018035:187		
	паводков расчетной обеспеченности 1% от 21.11.2022 № 239 выдан: Камское бассейновое водное управление Федерального агентства водных ресурсов. Земельный участок подлежит снятию с государственного кадастрового учета по истечении пяти лет со дня его государственного кадастрового учета, если на него не будут зарегистрированы права. Сведения, необходимые для заполнения разделов: 2 - Сведения о зарегистрированных правах; 4 - Сведения о частях земельного участка, отсутствуют.		
Получатель выписки:	Надымова Дарья Александровна, действующий(ая) на основании документа "" ДЕПАРТАМЕНТ ЗЕМЕЛЬНЫХ ОТНОШЕНИЙ АДМИНИСТРАЦИИ ГОРОДА ПЕРМИ		

полное наименование должности	подпись	инициалы, фамилия

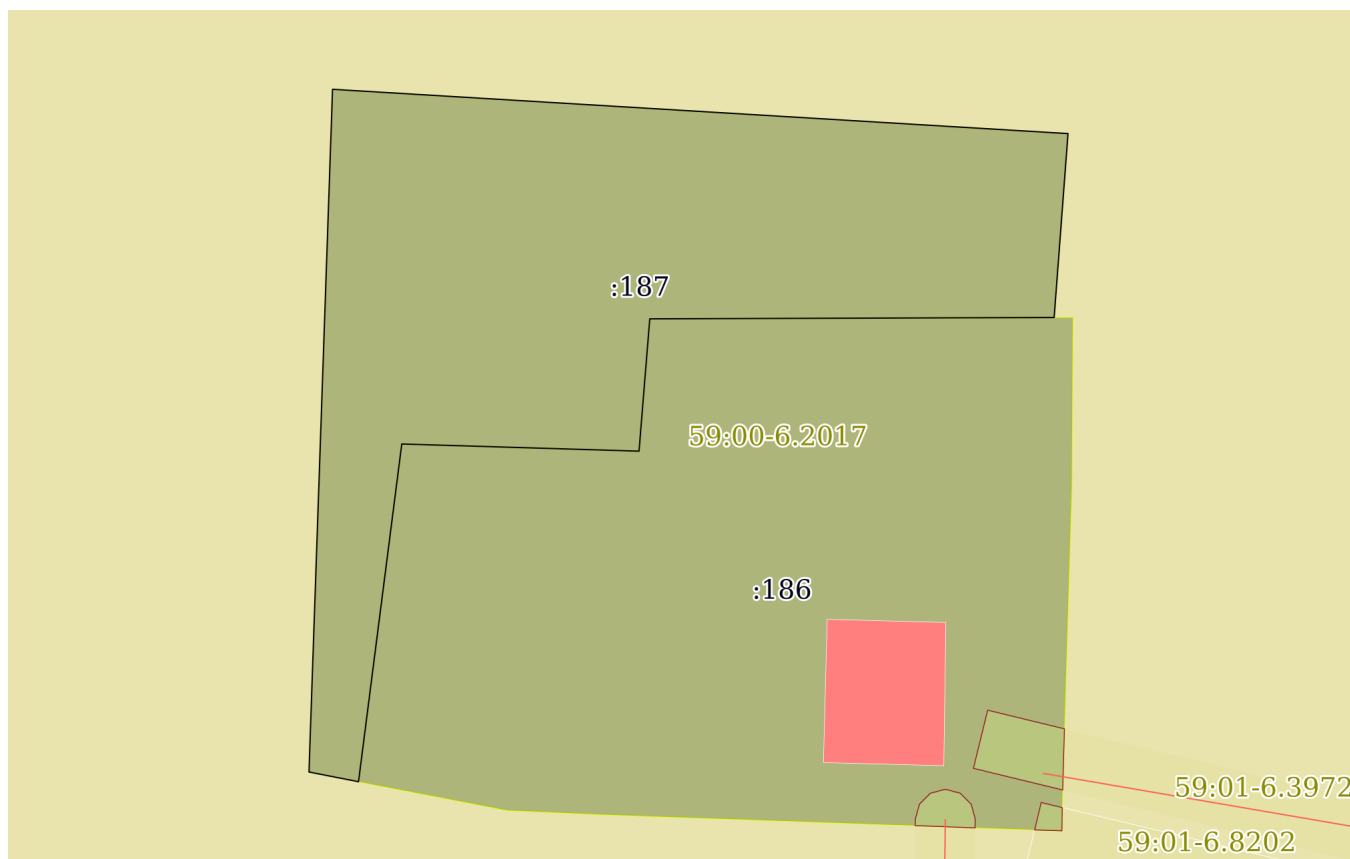
М.П.

Выписка из Единого государственного реестра недвижимости об объекте недвижимости

Описание местоположения земельного участка

Земельный участок			
вид объекта недвижимости			
Лист № 1 раздела 3	Всего листов раздела 3: 1	Всего разделов: 5	Всего листов выписки: 9
09.03.2023г. № КУВИ-001/2023-58037352			
Кадастровый номер:		59:01:2018035:187	

План (чертеж, схема) земельного участка



Масштаб 1:500	Условные обозначения:		
---------------	-----------------------	--	--

полное наименование должности	подпись	инициалы, фамилия
-------------------------------	---------	-------------------

М.П.

Выписка из Единого государственного реестра недвижимости об объекте недвижимости

Описание местоположения земельного участка

Земельный участок			
вид объекта недвижимости			
Лист № 1 раздела 3.1	Всего листов раздела 3.1: 1	Всего разделов: 5	Всего листов выписки: 9
09.03.2023г. № КУВИ-001/2023-58037352			
Кадастровый номер:		59:01:2018035:187	

Описание местоположения границ земельного участка							
№ п/п	Номер точки		Дирекционный угол	Горизонтальное проложение, м	Описание закрепления на местности	Кадастровые номера смежных участков	Сведения об адресах правообладателей смежных земельных участков
	начальная	конечная					
1	2	3	4	5	6	7	8
1	1.1.1	1.1.2	93°26.9'	49.38	данные отсутствуют	данные отсутствуют	данные отсутствуют
2	1.1.2	1.1.3	184°18.8'	12.37	данные отсутствуют	данные отсутствуют	данные отсутствуют
3	1.1.3	1.1.4	269°48.6'	27.1	данные отсутствуют	59:01:2018035:186	614018, край Пермский, г Пермь, ул Средняя, д 30
4	1.1.4	1.1.5	184°38.5'	8.9	данные отсутствуют	59:01:2018035:186	614018, край Пермский, г Пермь, ул Средняя, д 30
5	1.1.5	1.1.6	271°43.7'	15.91	данные отсутствуют	59:01:2018035:186	614018, край Пермский, г Пермь, ул Средняя, д 30
6	1.1.6	1.1.7	187°17.9'	22.82	данные отсутствуют	59:01:2018035:186	614018, край Пермский, г Пермь, ул Средняя, д 30
7	1.1.7	1.1.8	281°4.6'	3.38	данные отсутствуют	данные отсутствуют	данные отсутствуют
8	1.1.8	1.1.1	1°58.6'	45.8	данные отсутствуют	данные отсутствуют	данные отсутствуют

полное наименование должности	подпись	инициалы, фамилия

М.П.

Выписка из Единого государственного реестра недвижимости об объекте недвижимости

Описание местоположения земельного участка

Земельный участок			
вид объекта недвижимости			
Лист № 1 раздела 3.2	Всего листов раздела 3.2: 1	Всего разделов: 5	Всего листов выписки: 9
09.03.2023г. № КУВИ-001/2023-58037352			
Кадастровый номер:		59:01:2018035:187	

Сведения о характерных точках границы земельного участка				
Система координат МСК-59, зона 2				
Номер точки	Координаты, м		Описание закрепления на местности	Средняя квадратичная погрешность определения координат характерных точек границ земельного участка, м
	X	Y		
1	2	3	4	5
1	520022.05	2229515.76	Нет закрепления	0.1
2	520019.08	2229565.05	Нет закрепления	0.1
3	520006.75	2229564.12	Нет закрепления	0.1
4	520006.66	2229537.02	Нет закрепления	0.1
5	519997.79	2229536.3	Иные способы закрепления границ	0.1
6	519998.27	2229520.4	Иные способы закрепления границ	0.1
7	519975.63	2229517.5	Иные способы закрепления границ	0.1
8	519976.28	2229514.18	Нет закрепления	0.1
1	520022.05	2229515.76	Нет закрепления	0.1

полное наименование должности	подпись	инициалы, фамилия

М.П.

Выписка из Единого государственного реестра недвижимости об объекте недвижимости

Сведения о частях земельного участка

Земельный участок			
вид объекта недвижимости			
Лист № 1 раздела 4.1	Всего листов раздела 4.1: 2	Всего разделов: 5	Всего листов выписки: 9
09.03.2023г. № КУВИ-001/2023-58037352			
Кадастровый номер:		59:01:2018035:187	

Учетный номер части	Площадь, м2	Содержание ограничения в использовании или ограничения права на объект недвижимости или обременения объекта недвижимости
1	2	3
	Весь	вид ограничения (обременения): ограничения прав на земельный участок, предусмотренные статьей 56 Земельного кодекса Российской Федерации; Срок действия: не установлен; реквизиты документа-основания: постановление "Об утверждении Федеральных правил использования воздушного пространства Российской Федерации" от 11.03.2010 № 138 выдан: Правительство Российской Федерации; Содержание ограничения (обременения): Постановление Правительства РФ от 11.03.2010 N 138 "Об утверждении Федеральных правил использования воздушного пространства Российской Федерации": "Запрещается размещать в полосах воздушных подходов на удалении до 30 км, а вне полос воздушных подходов - до 15 км от контрольной точки аэродрома объекты выбросов (размещения) отходов, животноводческие фермы, скотобойни и другие объекты, способствующие привлечению и массовому скоплению птиц."; Реестровый номер границы: 59:32-6.553; Вид объекта реестра границ: Зона с особыми условиями использования территории; Вид зоны по документу: Зона с особыми условиями использования - Приаэродромная территория аэродрома аэропорта Большое Савино; Тип зоны: Охранная зона транспорта
	Весь	вид ограничения (обременения): ограничения прав на земельный участок, предусмотренные статьей 56 Земельного кодекса Российской Федерации; Срок действия: не установлен; реквизиты документа-основания: приказ Об установлении границ зон затопления на территориях, прилегающих к зарегулированной р. Кама (Воткинскому водохранилищу) в нижнем бьефе Камского гидроузла в г. Перми Пермского края, затапливаемых при пропуске Камским гидроузлом паводков расчетной обеспеченности 1% от 21.11.2022 № 239 выдан: Камское бассейновое водное управление Федерального агентства водных ресурсов; Содержание ограничения (обременения): В соответствии с ст. 67.1 п.6 Водного кодекса Российской Федерации" от 03.06.2006 N 74-ФЗ: В границах зон затопления, подтопления, в соответствии с законодательством Российской Федерации о градостроительной деятельности отнесенных к зонам с особыми условиями использования территорий, запрещаются: 1) строительство объектов капитального строительства, не обеспеченных сооружениями и (или) методами инженерной защиты территорий и объектов от негативного воздействия вод; 2) использование сточных вод в целях повышения почвенного плодородия; 3) размещение кладбищ, скотомогильников, объектов размещения отходов производства и потребления, химических, взрывчатых, токсичных, отравляющих веществ, пунктов хранения и захоронения радиоактивных отходов; 4) осуществление авиационных мер по борьбе с вредными организмами. Зона устанавливается бессрочно. ; Реестровый номер границы: 59:00-6.2017; Вид объекта реестра границ: Зона с особыми условиями использования территории; Вид зоны по документу: Зона затопления территорий,

полное наименование должности	подпись	инициалы, фамилия
-------------------------------	---------	-------------------

М.П.

Земельный участок			
вид объекта недвижимости			
Лист № 2 раздела 4.1	Всего листов раздела 4.1: 2	Всего разделов: 5	Всего листов выписки: 9
09.03.2023г. № КУВИ-001/2023-58037352			
Кадастровый номер:		59:01:2018035:187	
		прилегающих к зарегулированной р. Кама (Воткинскому водохранилищу) в нижнем бьефе Камского гидроузла в г. Перми Пермского края, затапливаемых при пропуске Камским гидроузлом паводков расчетной обеспеченности 1%; Тип зоны: Иная зона с особыми условиями использования территории	

полное наименование должности	подпись	инициалы, фамилия

М.П.

**Департамент градостроительства и архитектуры
администрации города Перми**

**Справка из информационной системы по
градостроительным условиям участка,
расположенного в Ленинском районе г. Перми,
общей площадью 966 кв.м**

Подписано: ДЕПАРТАМЕНТ
ГРАДОСТРОИТЕЛЬСТВА И АРХИТЕКТУРЫ
АДМИНИСТРАЦИИ ГОРОДА ПЕРМИ
Дата: 2023.03.09 12:08:16 +05:00
Причина: Выдача градостроительной справки

**Сведения из ИСОГД г. Перми
№547183
г. Пермь**

Сформирована 09.03.2023

г. Пермь

Градсправка №547183

Раздел III. Документы территориального планирования муниципальных образований

Функциональное зонирование

Код зоны	Наименование зоны	Иерархия	Утверждающий документ	Площадь пересечения, кв.м.
132	Территории, занятые преимущественно жилой застройкой, малоэтажными индивидуальными домами	100 - Зоны территорий смешанного назначения застроенных и незастроенных, планируемых к реновации и (или) размещению новой застройки на земельных участках, свободных от застройки 130 - Зона развития территорий с сохранением преобладающих параметров	Решение Пермской городской Думы №205 от 17.12.2010 " Об утверждении Генерального плана города Перми"	966
312	Зона организации и контроля доступа к элементам природно-рекреационного каркаса	300 - Зоны влияния структурообразующих инфраструктурных и природных объектов 310 - Зона взаимного влияния природных и антропогенных ландшафтов	Решение Пермской городской Думы №205 от 17.12.2010 " Об утверждении Генерального плана города Перми"	966

Раздел IV. Нормативы градостроительного проектирования

Постановление Правительства Пермского края от 17.08.2018 № 459-п "Об утверждении Региональных нормативов градостроительного проектирования "Предельные значения расчетных показателей минимально допустимого уровня обеспеченности дошкольными образовательными организациями и общеобразовательными организациями населения муниципальных образований Пермского края и предельные значения расчетных показателей максимально допустимого уровня территориальной доступности дошкольных образовательных организаций и общеобразовательных организаций для населения муниципальных образований Пермского края";

Приказ Министерства по управлению имуществом и градостроительной деятельности Пермского края от 30.12.2021 № 31-02-1-4-2250 "Об утверждении региональных нормативов градостроительного проектирования";

Приказ Министерства по управлению имуществом и градостроительной деятельности Пермского края от 25.02.2021 № 31-02-1-4-247 "Об утверждении региональных нормативов градостроительного проектирования "Планирование и застройка территорий садоводческих и огороднических товариществ в Пермском крае";

Приказ Министерства по управлению имуществом и градостроительной деятельности Пермского края от 25.02.2021 № 31-02-1-4-248 "Об утверждении региональных нормативов градостроительного проектирования "Обеспеченность населения Пермского края объектами пожарной охраны";

Приказ Министерства градостроительства и развития инфраструктуры Пермского края от 12.06.2009 № СЭД-35-07-04-38 "Об утверждении временного регионального норматива градостроительного проектирования "Планировка и застройка городских и сельских поселений Пермского края";

Приказ Министерства по управлению имуществом и градостроительной деятельности Пермского края от 18.03.2021 № 31-02-1-4-357 "Об утверждении региональных нормативов градостроительного проектирования "Расчетные показатели обеспеченности населения Пермского края специализированными образовательными объектами в части подготовки специалистов музыкального профиля";

Приказ Министерства по управлению имуществом и градостроительной деятельности Пермского края от 31.05.2021 № 31-02-1-4-817 "Об утверждении региональных нормативов градостроительного проектирования "Обеспеченность населения Пермского края объектами здравоохранения";

Решение Пермской городской Думы от 24.03.2015 № 60 "Об утверждении Местных нормативов градостроительного проектирования в городе Перми"

Раздел V. Градостроительное зонирование

Территориальные зоны

Код	Наименование	Утверждающий документ	Площадь пересечения, кв.м.
Ж-4	Зона индивидуальной жилой застройки городского типа	Решение Пермской городской Думы №143 от 26.06.2007 "Об утверждении правил землепользования и застройки города Перми"	966

Подзоны ПЗЗ

Наименование	Документ	Параметры подзоны	Площадь пересечения, кв.м.	Примечание
Сведения в ИСОГД отсутствуют				

Иные параметры ПЗЗ

Параметр	Значение параметра	Устанавливающий документ	Примечание
Сведения в ИСОГД отсутствуют			

Раздел VI. Правила благоустройства территории

Решение Пермской городской Думы от 15.12.2020 № 277 "Об утверждении Правил благоустройства территории города Перми"

Раздел VII. Планировка территории

Документация по планировке/межеванию территории.

Наименование проекта	Статус проекта	Документ утверждения	Земельные участки по проекту межевания	Сервитуты по проекту	Проезды/проходы по проекту	Зоны планируемого размещения ОКС
Проект межевания и проект планировки Территория жилого района Камская долина, ограниченного ул.Короленко, ул.Маршала Жукова, границей жилого района Средняя Курья и рекой Камой в Ленинском районе города Перми	Утвержден по результатам общественных обсуждений/ публичных слушаний	Постановление администрации города Перми №599 от 18.07.2013				
Проект детальной планировки Проект детальной планировки жилого района «Камская Долина» на правом берегу р.Камы	Утвержден	Решение Исполнительного комитета Пермского городского Совета депутатов трудящихся №624 от 21.11.1975				

Разработка документации о планировке территорий

Документ	Разработчик	Примечание
Сведения в ИСОГД отсутствуют		

Сервитуты

Реестровый (учетный) номер ЕГРН	Вид сервитута	Устанавливающий документ	Цель установления
Сведения в ИСОГД отсутствуют			

Раздел X. Зоны с особыми условиями использования территории

Санитарно-защитные зоны

Предприятие	Устанавливающий документ	Площадь пересечения, кв.м.	Примечание
-------------	--------------------------	----------------------------	------------

Сведения в ИСОГД отсутствуют

Зоны с особым условием использования территорий

Наименование	Документ	Сведения ЕГРН	Реестровый (учетный) номер ЕГРН	Дата внесения в ЕГРН	Площадь пересечения, кв.м.	Примечание
Зона затопления территорий, прилегающих к зарегулированной р. Кама (Воткинскому водохранилищу) в нижнем бьефе Камского гидроузла в г. Перми Пермского края, затапливаемых при пропуске Камским гидроузлом паводков расчетной обеспеченности 1%	Приказ Камского бассейнового водного управления Федерального агентства водных ресурсов от 21.11.2022 № 239 "Об установлении границ зон затопления на территориях, прилегающих к зарегулированной р. Кама (Воткинскому водохранилищу) в нижнем бьефе Камского гидроузла в г. Перми Пермского края, затапливаемых при пропуске Камским гидроузлом паводков расчетной обеспеченности 1%"; Ограничения использования объектов недвижимости в соответствии с частью 3 статьи 67.1 Водного кодекса РФ		59:00-6.2017	10.12.2022	966	
Приаэродромная территория аэродрома аэропорта Большое Савино	Постановление Правительства РФ от 11.03.2010 № 138 "Об утверждении Федеральных правил использования воздушного пространства Российской Федерации"		59.32.2.857	27.04.2015	966	

Зоны ограничений застройки

Источник	Ограничение застройки	Величина зоны	Документ	Площадь пересечения, кв.м.	Примечание
----------	-----------------------	---------------	----------	----------------------------	------------

Сведения в ИСОГД отсутствуют

Зоны санитарной охраны

Наименование (пояс)	Величина зоны	Документ утверждения	Площадь пересечения, кв.м.	Примечание
---------------------	---------------	----------------------	----------------------------	------------

Сведения в ИСОГД отсутствуют

Прочие зоны ограничений

Тип зоны	Описание	Документ	Площадь пересечения, кв.м.
Зона катастрофического затопления	Максимальный уровень затопления - 99,08 мБс.	В соответствии с распоряжением Правительства Пермского края от 09.11.2007 № 156-рп «Об использовании материалов катастрофического затопления» органам местного самоуправления муниципальных образований Пермского края, территории которых попадают в зону катастрофического затопления, направлена копия научно-технического отчета по теме «Уточнение параметров затопления территории Пермской области при возможных сценариях гидродинамической аварии на гидротехнических сооружениях Камской ГЭС и обоснование инженерных мероприятий для застройки территорий, находящихся в зоне возможного катастрофического затопления и входящих в состав пригородов г. Пермь», разработанного ОАО «Научно-исследовательский институт энергетических сооружений», рекомендовано: разместить копии материалов катастрофического затопления в информационных системах обеспечения градостроительной деятельности; учитывать материалы катастрофического затопления при составлении градостроительных планов земельных участков. При проектировании и строительстве учитывать «СП 42.13330.2016. Свод правил. Градостроительство. Планировка и застройка городских и сельских поселений. Актуализированная редакция СНиП 2.07.01-89*», утвержденный Приказом Минстроя России от 30.12.2016 № 1034/пр, включенный в перечень национальных стандартов и сводов правил (частей таких стандартов и сводов правил), в результате применения которых на обязательной основе обеспечивается соблюдение требований Федерального закона "Технический регламент о безопасности зданий и сооружений", утвержденный постановлением Правительства РФ от 28.05.2021 № 815.	966

Культурное наследие

Охранные зоны ОКН

Код	Наименование	Устанавливающий документ	Площадь пересечения, кв.м.
-----	--------------	--------------------------	----------------------------

Сведения в ИСОГД отсутствуют

Объекты культурного наследия

Вид памятника	Наименование ОКН	Площадь пересечения, кв.м.
---------------	------------------	----------------------------

Сведения в ИСОГД отсутствуют

Территории ОКН

Тип	Шифр зоны	ОКН	Адрес (местоположение)	Документ	Площадь пересечения, кв.м.	Примечание
-----	-----------	-----	------------------------	----------	----------------------------	------------

Сведения в ИСОГД отсутствуют

Описание охранных зон объектов культурного наследия

Сведения в ИСОГД отсутствуют

Раздел XII. Резервирование земель и изъятие земельных участков

Сведения о резервировании земель

Кад. № участка	Цель резервирования	Площадь участка, кв.м	Площадь резервирования, кв. м	Документ утверждения	Примечание
----------------	---------------------	-----------------------	-------------------------------	----------------------	------------

Сведения в ИСОГД отсутствуют

Сведения об изъятии земель

Кад. № участка	Цель изъятия	Площадь участка, кв.м	Площадь изъятия, кв. м	Документ утверждения	Примечание
----------------	--------------	-----------------------	------------------------	----------------------	------------

Сведения в ИСОГД отсутствуют

Раздел XIII: Дела о застроенных или подлежащих застройке земельных участках

Адресная справка

Адрес объекта недвижимости	Статус адреса	Документы установления адреса
Земельный участок по адресу г Пермь, Ленинский р-н, ул Болотная, 39а	Постоянный	
Земельный участок по адресу 614013, г Пермь, Ленинский р-н, ул Болотная, 39	Постоянный	

Развитие застроенных территорий, комплексное освоение территорий

Документ	Номер документа	Дата документа	Тип территории	Примечание
----------	-----------------	----------------	----------------	------------

Сведения в ИСОГД отсутствуют

Сведения о земельных участках

Кадастровый номер	Условный кадастровый номер ДЗО	Кадастр. Площадь ЗУ, кв.м	Вид собственности	Правообладатели	Правоустанавливающие документы	Правоудостоверяющие документы
-------------------	--------------------------------	---------------------------	-------------------	-----------------	--------------------------------	-------------------------------

Сведения в ИСОГД отсутствуют

Сведения о земельных участках с условно разрешенным видом использования

Кадастровый номер	Площадь ЗУ, кв.м.	Местоположение (адрес)	Заявители	Запрашиваемый УРВИ	Документ о предоставлении
-------------------	-------------------	------------------------	-----------	--------------------	---------------------------

Сведения в ИСОГД отсутствуют

Сведения о земельных участках с отклонением от предельных параметров разрешенного строительства

Кадастровый номер	Площадь ЗУ, кв.м.	Местоположение (адрес)	Заявители	Запрашиваемое отклонение от параметра	Документ о предоставлении
-------------------	-------------------	------------------------	-----------	---------------------------------------	---------------------------

Сведения в ИСОГД отсутствуют

Сведения о земельных участках формируемых на торги

Год	Документ	Примечание
-----	----------	------------

Сведения в ИСОГД отсутствуют

Разрешения на строительство и реконструкцию

Адрес	Разрешение	Вид разрешения	Основной тип объекта строительства	Кому выдано разрешение	Общие показатели
-------	------------	----------------	------------------------------------	------------------------	------------------

Сведения в ИСОГД отсутствуют

Разрешения на ввод в эксплуатацию

Адрес	Разрешение на ввод	Вид разрешения	Тип объекта	Кому выдано разрешение	Разрешение на строительство
-------	--------------------	----------------	-------------	------------------------	-----------------------------

Сведения в ИСОГД отсутствуют

ГПЗУ

ГПЗУ	Статус	Документ утверждения/ Документ отмены	Землепользователи	Назначение по ГПЗУ	Площадь по ГПЗУ	Параметры строительства
РФ-59-2-03-0-00-2023-0104 от 26.01.2023	Действующий	от 26.01.2023			967	Предел. кол-во этажей: - Предельная высота зданий: - Макс. % застройки: -

Сведения о договорах по земельным участкам

Кадастровый номер	Адрес	Площадь ЗУ, кв.м	Договор	Цель использования ЗУ	Контрагенты	Срок действия	Дата архивации	Состояние на 08.03.2023
-------------------	-------	---------------------	---------	--------------------------	-------------	---------------	-------------------	----------------------------

Сведения в ИСОГД отсутствуют

Раздел XV. Особо охраняемые природные территории

Особо охраняемые природные территории

Наименование	Документы	Площадь пересечения, кв.м.
--------------	-----------	----------------------------

Сведения в ИСОГД отсутствуют

Раздел XVI. Лесничества

Лесничества

Описание	Документ	Площадь пересечения, кв.м.
----------	----------	----------------------------

Сведения в ИСОГД отсутствуют

Территориальные зоны ПЗЗ

Ж-4 Зона индивидуальной жилой застройки городского типа
Основные виды использования
для индивидуального жилищного строительства (2.1) блокированная жилая застройка (2.3) дошкольное, начальное и среднее общее образование (3.5.1) объекты наружного противопожарного водоснабжения (пожарные резервуары, водоемы, пирсы и прочие) оказание социальной помощи населению (3.2.2)
Вспомогательные виды использования
зеленые насаждения хранение автотранспорта (2.7.1) объекты наружного противопожарного водоснабжения (пожарные резервуары, водоемы)
Условно разрешенные виды использования
дома социального обслуживания (3.2.1) магазины (4.4) деловое управление (4.1) амбулаторно-поликлиническое обслуживание (3.4.1) объекты культурно-досуговой деятельности (3.6.1) спорт (5.1) спортивные площадки бытовое обслуживание (3.3) общественное питание (4.6) антенны сотовой, радиорелейной и спутниковой связи религиозное использование (3.7) коммунальное обслуживание (3.1) ремонт автомобилей (4.9.1.4) оказание услуг связи (3.2.3) обеспечение внутреннего правопорядка (8.3)

Предельные параметры разрешенного использования земельных участков и объектов капитального строительства

№	Наименование	Значение	Примечание
Ж-4 Зона индивидуальной жилой застройки городского типа			
1	В случае если в границах территориальной зоны предусматривается осуществление деятельности по комплексному развитию территории, расчет показателей минимально допустимого уровня обеспеченности территории объектами коммунальной, транспортной, социальной инфраструктур и расчет показателей максимально допустимого уровня территориальной доступности указанных объектов для населения осуществляются в соответствии с утвержденными нормативами градостроительного проектирования.		

Предельные параметры разрешенного использования земельных участков и объектов капитального строительства

№	Наименование	Значение	Примечание
2	Максимальный выступ за красную линию нависающих частей здания наземных уровней, выступающих из плоскости наружной стены фасада здания на высоте не менее 4,5 м над территорией общего пользования, составляет не более 1,2 м от красной линии. В случаях когда линия регулирования застройки отличается от красной линии, указанный выступ может быть произведен за линию регулирования застройки		
3	Максимальный процент застройки в границах земельного участка, определяемый как отношение суммарной площади земельного участка, которая может быть застроена, ко всей площади земельного участка для иных видов разрешенного использования	40 %	
4	Максимальный процент застройки в границах земельного участка, определяемый как отношение суммарной площади земельного участка, которая может быть застроена, ко всей площади земельного участка: с видом разрешенного использования «блокированная жилая застройка (2.3)»	40 %	
5	Максимальный процент застройки в границах земельного участка, определяемый как отношение суммарной площади земельного участка, которая может быть застроена, ко всей площади земельного участка с видом разрешенного использования «для индивидуального жилищного строительства (2.1)»	30 %	
6	Максимальный размер земельного участка для всех видов разрешенного использования земельных участков, за исключением случаев, установленных настоящей статьей	10000000 кв.м	
7	Максимальный размер земельного участка с видом разрешенного использования «для индивидуального жилищного строительства (2.1)»	2000 кв.м	
8	Минимальный отступ от границ земельного участка до места допустимого размещения зданий, строений (за исключением границ со стороны территории общего пользования, где отступ определяется с учетом красных линий и линий регулирования застройки, установленных проектом планировки территории, а также границ смежных земельных участков при блокированной жилой застройке)	3 м;	
9	Минимальный размер земельного участка для всех видов разрешенного использования земельных участков, за исключением случаев, установленных настоящей статьей	1 кв.м;	

Предельные параметры разрешенного использования земельных участков и объектов капитального строительства

№	Наименование	Значение	Примечание
10	Минимальный размер земельного участка для площадок для выгула собак	600 кв.м;	
11	Минимальный размер земельного участка с видом разрешенного использования «для индивидуального жилищного строительства (2.1)»	450 кв.м;	
12	Предельная высота зданий, строений	10,5 м	

Охранные зоны объектов культурного наследия

Сведения в ИСОГД отсутствуют

Описание Функциональных зон

Индексы и наименование функциональных зон	Описание назначения функциональных зон, в том числе описание ограничений и запретов, которые следует учитывать при подготовке предложений в отношении градостроительных регламентов
100 - Зоны территорий смешанного назначения застроенных и незастроенных, планируемых к реновации и (или) размещению новой застройки на земельных участках, свободных от застройки	
130 - Зона развития территорий с сохранением преобладающих параметров	Функциональная зона данного вида представлена территориями, фактическое использование которых характеризуется тем, что более 50 % их занято одним видом использования – преобладающей функцией.
132 - Территории, занятые преимущественно жилой застройкой, малоэтажными индивидуальными домами	<p>Территории, занятые преимущественно жилой застройкой, малоэтажными индивидуальными домами, включают территории с застройкой индивидуальными домами, занятые фрагментарной некомплексной жилой застройкой в виде единичных жилых домов; как правило, территории находятся на удалении от объектов коммунальной, транспортной и социальной инфраструктур.</p> <p>Развитие территорий, занятых преимущественно жилой застройкой, малоэтажными индивидуальными домами, определяется с учетом низкой интенсивности использования территории; параметры застройки устанавливаются с учетом низкого уровня обслуживания городским общественным транспортом, высокой степени зависимости жителей от индивидуального транспорта, средней и низкой обеспеченности муниципальными образовательными учреждениями, по следующим направлениям и видам мероприятий:</p> <ol style="list-style-type: none"> 1. расширение границ, увеличение площади территорий данной функциональной зоны не предусматривается; 2. подготовка, принятие региональных и муниципальных программ в области благоустройства территорий, занятых преимущественно жилой застройкой, малоэтажными индивидуальными домами, для реализации комплексных мероприятий по обустройству улиц и дорог с твердым покрытием, по обустройству централизованных систем водоснабжения и водоотведения, по формированию и благоустройству территорий общего пользования (рекреационной инфраструктуры); 3. застройка смешанного назначения преимущественно жилого использования с развитием вдоль основных улиц общественно-деловой, культурно-бытовой недвижимости, ориентированной на удовлетворение повседневных потребностей населения, с выделением территориальных зон для осуществления производственных видов деятельности субъектами малого предпринимательства; 4. масштаб и интенсивность застройки дифференцированы, обеспечивают формирование и сохранение различных жилых сред в виде отдельных типологий жилья и их сочетания: блокированных, индивидуальных жилых домов городского типа; индивидуальных жилых домов сельского типа.
300 - Зоны влияния структурообразующих инфраструктурных и природных объектов	<p>Дополнительные функциональные зоны – зоны влияния структурообразующих инфраструктурных и природных объектов на территории в пределах зон территорий смешанного назначения – определяют дополнительные параметры развития территорий в пределах зон территорий смешанного назначения, которые необходимо учитывать при градостроительном проектировании.</p> <p>Зоны влияния структурообразующих инфраструктурных и природных объектов на территории в пределах зон территорий смешанного назначения выделены в целях:</p> <ol style="list-style-type: none"> 1. учета эффектов влияния структурообразующих инфраструктурных и природных объектов на развитие застроенных и планируемых к застройке территорий в пределах зон территорий смешанного использования; 2. определения приоритетов при формировании органами государственной власти Пермского края и органами местного самоуправления города Перми перечней мероприятий по развитию городских территорий и соответствующих видов городской инфраструктуры, предусматриваемых в соответствующих программах; 3. формирования технических заданий при разработке документов градостроительного проектирования.

310 - Зона взаимного влияния природных и антропогенных ландшафтов	
312 - Зона организации и контроля доступа к элементам природно-рекреационного каркаса	<p>Зона организации и контроля доступа к элементам природного каркаса выделена в целях формирования локальных соединяющих контактных зон перехода антропогенного ландшафта в природный, обеспечивающих размещение застройки невысокой плотности, организованный транспортно-пешеходный доступ, контроль уровня интенсивности рекреационных услуг и посещений элементов природно-рекреационного каркаса неограниченным кругом лиц.</p> <p>Формирование контактных зон предполагает отделение антропогенного ландшафта от природного ландшафта диффузными границами без четкого контура, которые обеспечиваются обустройством локальных общественных пространств с рекреационными функциями на границе территорий природно-рекреационного каркаса, благоустройством и параметрами застройки, обеспечивающими сохранение природного ландшафта в пределах зон территорий смешанного назначения. Зона данного вида формируется в пределах зон территорий смешанного назначения на расстоянии 200 метров от границ зон главных элементов природно-рекреационного каркаса, которые представлены городскими лесами, участками, полями территорий сельскохозяйственного использования, не занятыми объектами капитального строительства, набережной реки Камы, долинами рек Мулянки, Ивы, Большой Мотовилихи, Гайвы, Язовой, Васильевки.</p> <p>Развитие территорий зоны организации и контроля доступа к элементам природно-рекреационного каркаса определяется условиями:</p> <ul style="list-style-type: none"> обеспечения населения города условиями транспортно-пешеходной доступности природных объектов, местами активного и пассивного отдыха; размещения на территории элементов рекреационной инфраструктуры, соответствующих среднему и низкому уровням интенсивности рекреационной нагрузки на земельных участках в пределах зон территорий смешанного назначения; сохранения незастроенных частей земельных участков, являющихся элементами природно-рекреационного каркаса, и обеспечения к ним общего доступа.

Координаты пересечений участка с зонами ограничений

Санитарно-защитные зоны

Сведения в ИСОГД отсутствуют

Зоны с особым условием использования территорий
--

Приаэродромная территория аэродрома аэропорта Большое Савино, 59.32.2.857

Обозначение (номер) характерной точки	Перечень координат характерных точек в системе координат, используемой для ведения Единого государственного реестра недвижимости	
	X	Y
1	520022,03	2229515,73
2	520019,06	2229565,02
3	520006,73	2229564,09
4	520006,64	2229536,99
5	519997,77	2229536,27
6	519998,25	2229520,37
7	519975,61	2229517,47
8	519976,26	2229514,15
9	520022,03	2229515,73

Зона затопления территорий, прилегающих к зарегулированной р. Кама (Воткинскому водохранилищу) в нижнем бьефе Камского гидроузла в г. Перми Пермского края, затапливаемых при пропуске Камским гидроузлом паводков расчетной обеспеченности 1%,

Обозначение (номер) характерной точки	Перечень координат характерных точек в системе координат, используемой для ведения Единого государственного реестра недвижимости	
	X	Y
1	520022,03	2229515,73
2	520019,06	2229565,02
3	520006,73	2229564,09
4	520006,64	2229536,99
5	519997,77	2229536,27
6	519998,25	2229520,37
7	519975,61	2229517,47
8	519976,26	2229514,15
9	520022,03	2229515,73

Зоны ограничений застройки

Сведения в ИСОГД отсутствуют

Зоны санитарной охраны

Сведения в ИСОГД отсутствуют

Прочие зоны ограничений

Максимальный уровень затопления - 99,08 мБс.

Обозначение (номер) характерной точки	Перечень координат характерных точек в системе координат, используемой для ведения Единого государственного реестра недвижимости	
	X	Y
1	520022,03	2229515,73

2	520019,06	2229565,02
3	520006,73	2229564,09
4	520006,64	2229536,99
5	519997,77	2229536,27
6	519998,25	2229520,37
7	519975,61	2229517,47
8	519976,26	2229514,15
9	520022,03	2229515,73

Охранные зоны ОКН

Сведения в ИСОГД отсутствуют

Объекты культурного наследия

Сведения в ИСОГД отсутствуют

Территории ОКН

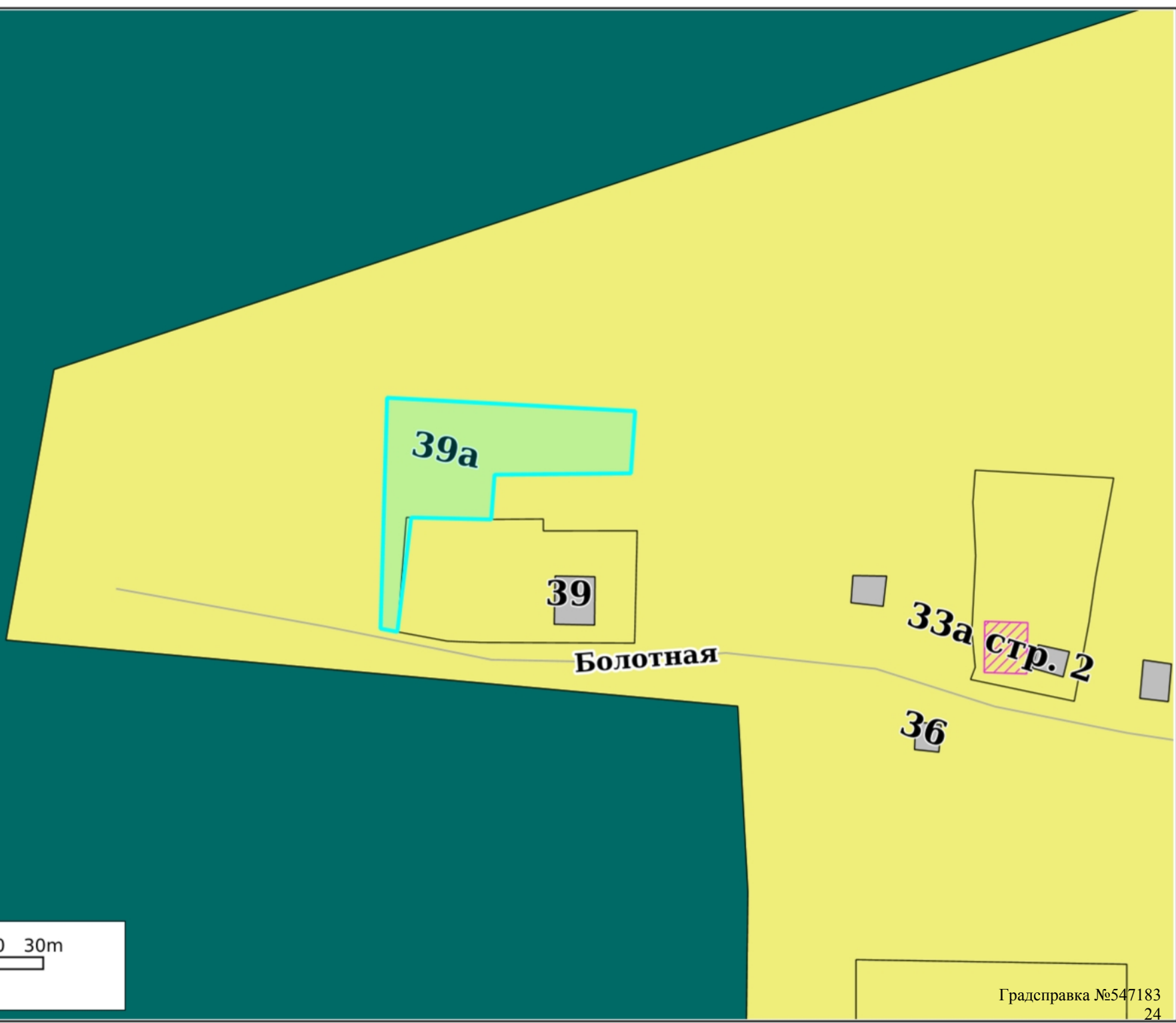
Сведения в ИСОГД отсутствуют

Координаты пересечений участка с ООПТ

Особо охраняемые природные территории

Сведения в ИСОГД отсутствуют

Функциональные зоны

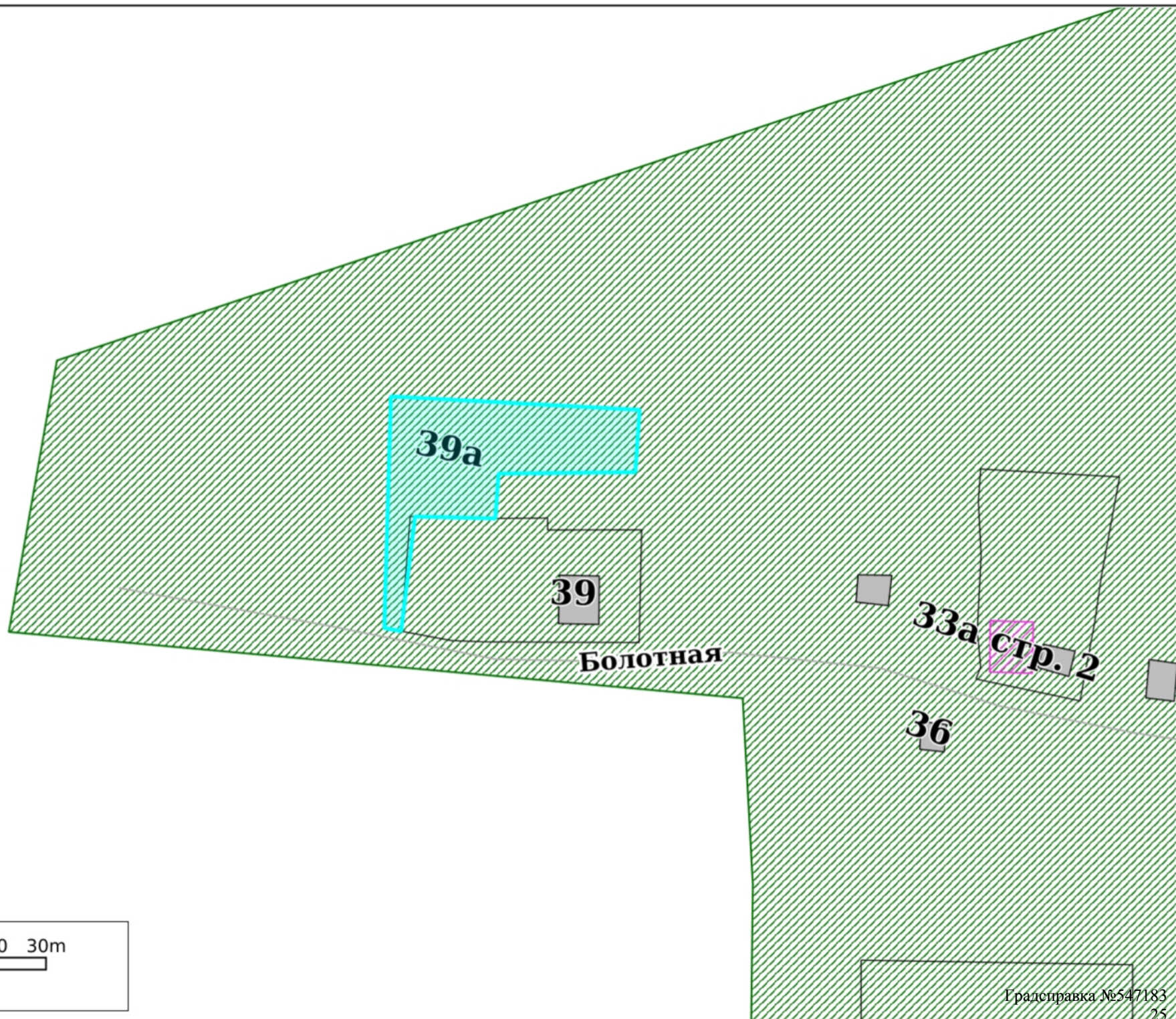


0 10 20 30m

1:1000

Градсправка №547183

Функциональные зоны дополнительные

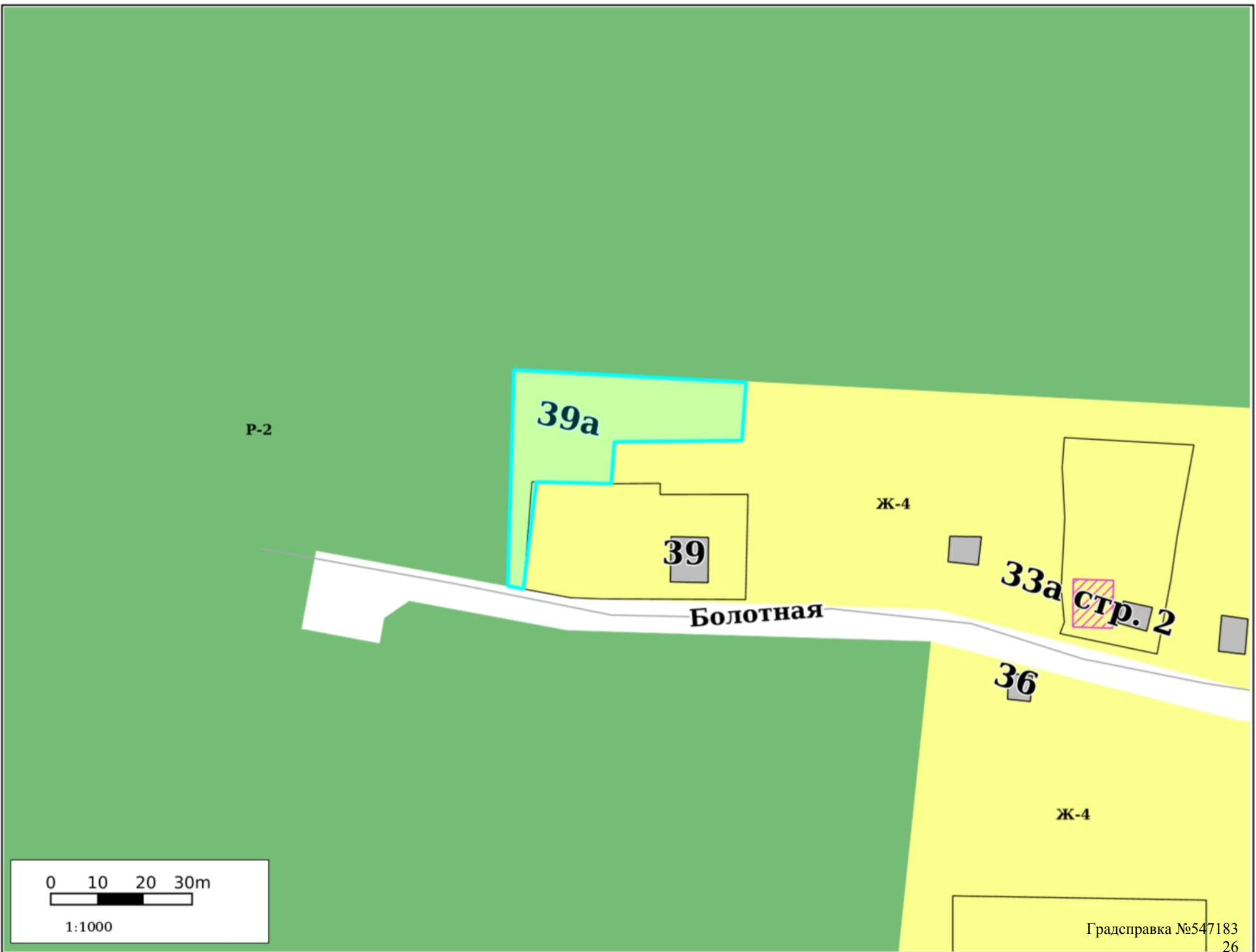


0 10 20 30m

1:1000

Градсправка №547183

Территориальное зонирование



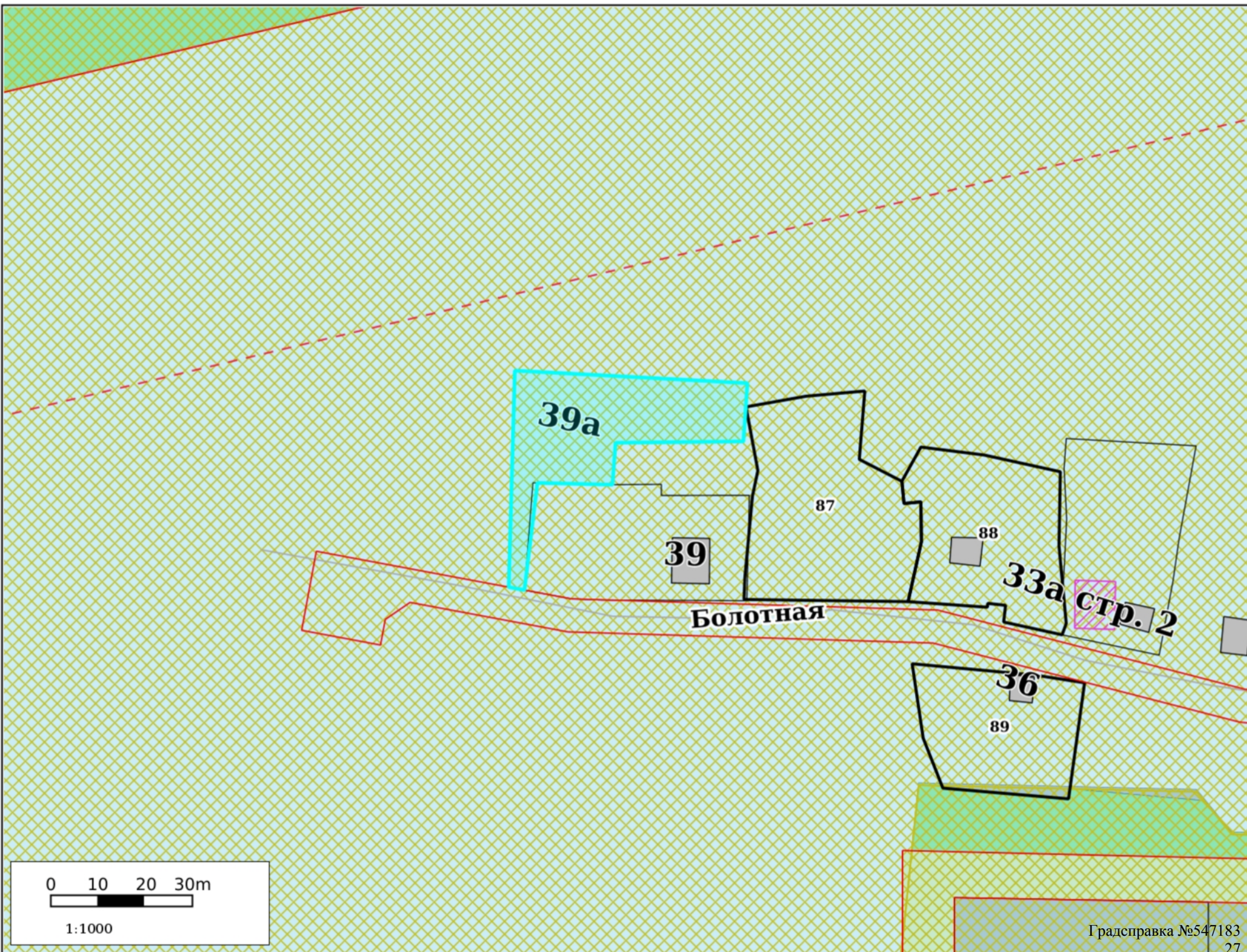
0 10 20 30m

1:1000

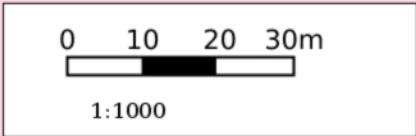
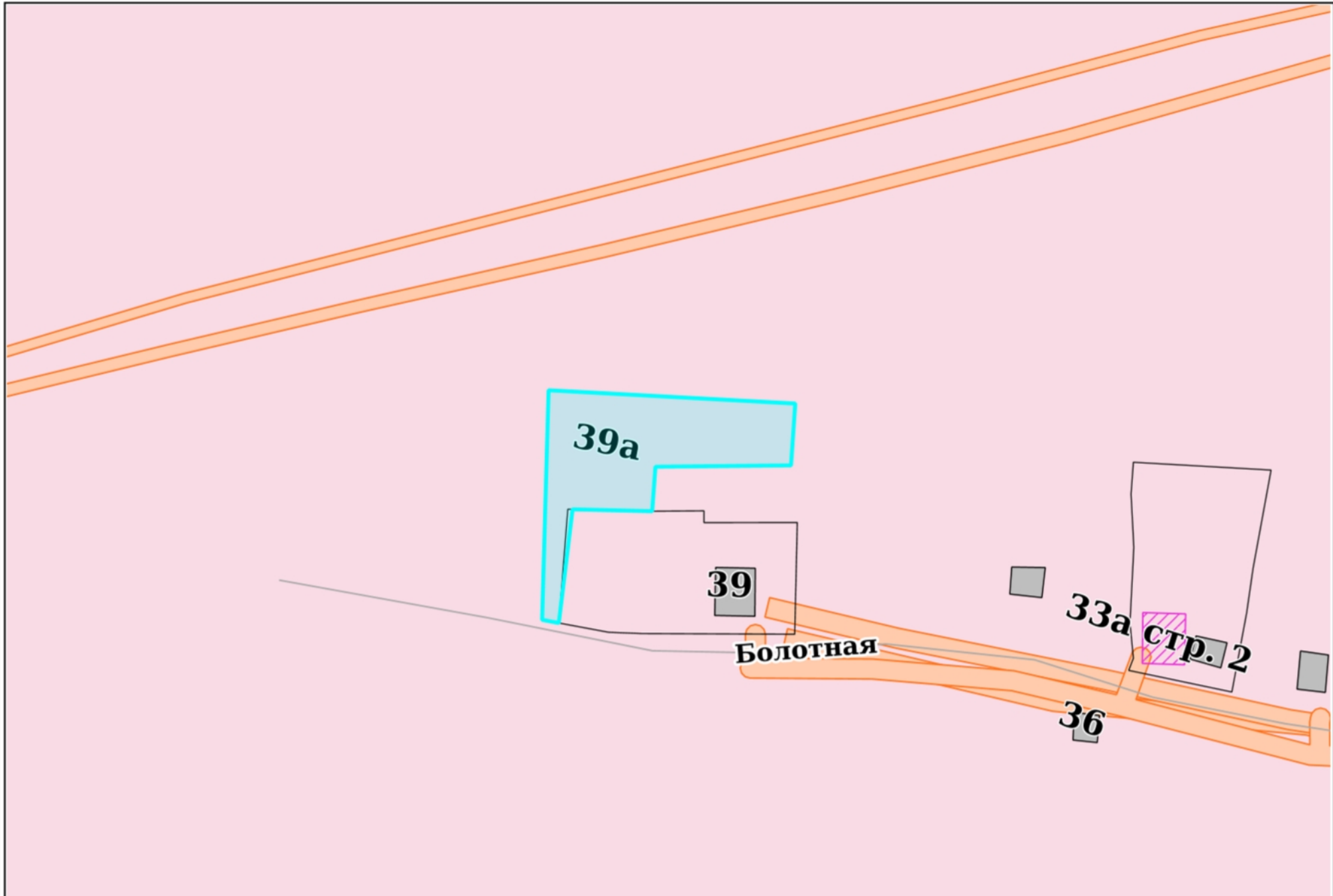
Градсправка №547183

26

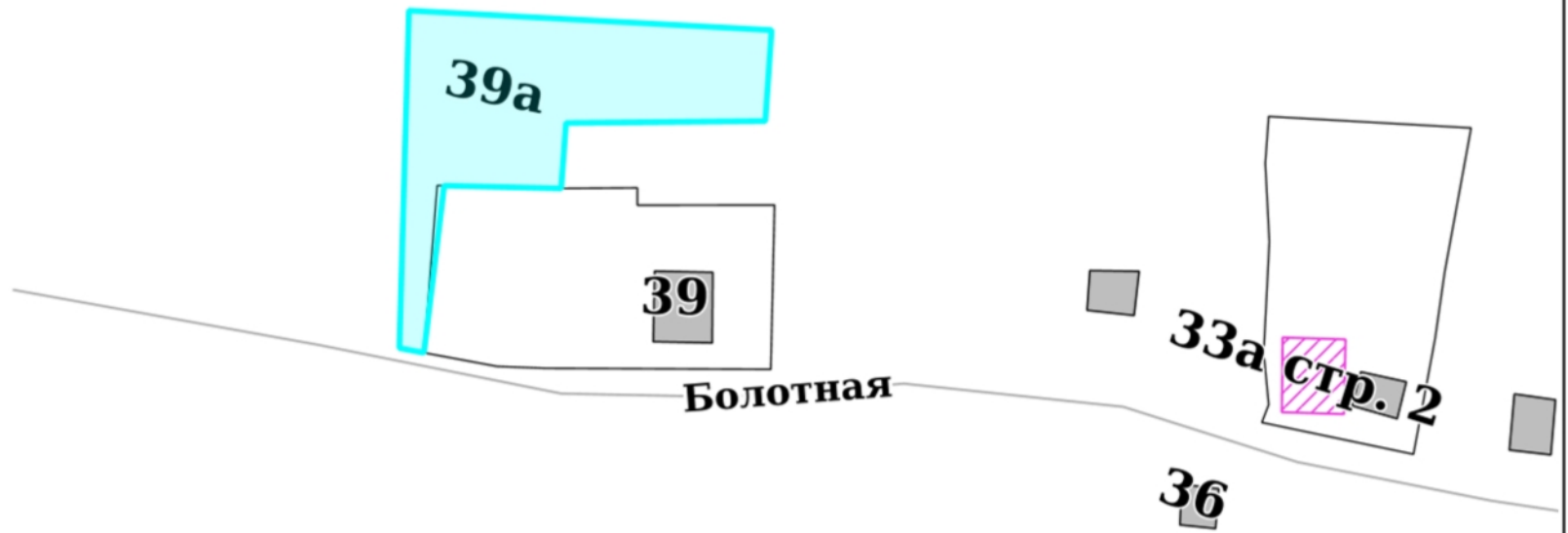
Планировка территории



Зоны ограничений



Культурное наследие

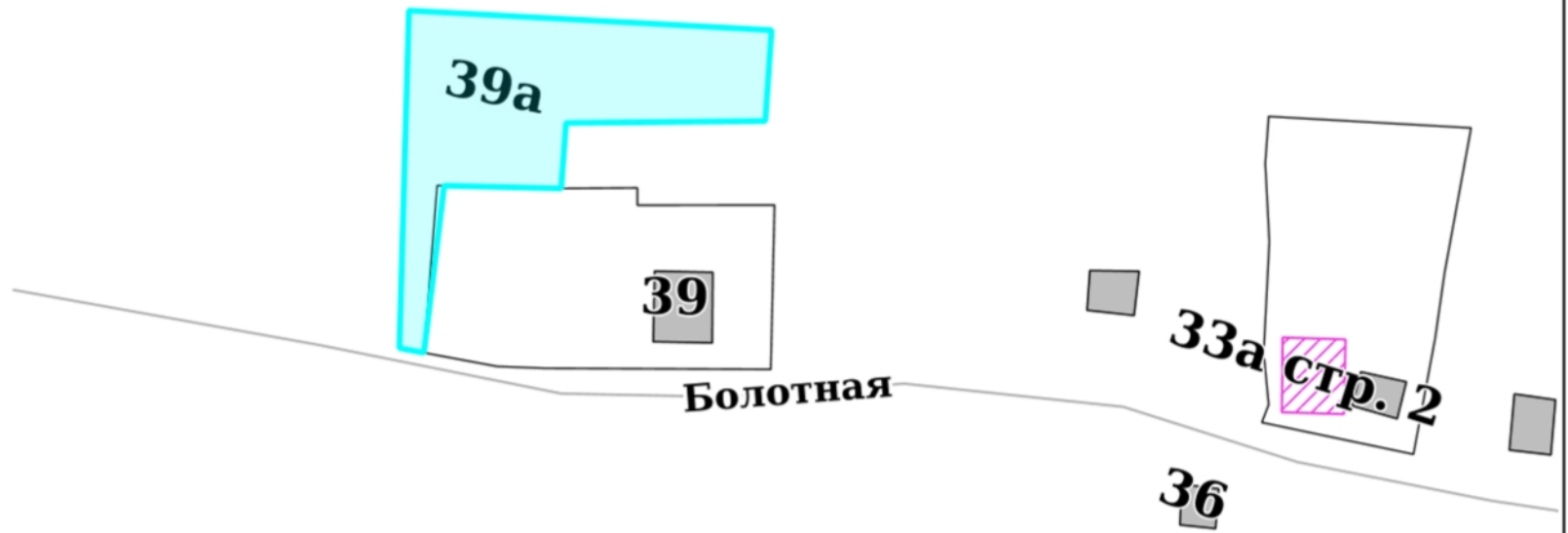


0 10 20 30m



1:1000

Резервирование/изъятие земель



0 10 20 30m

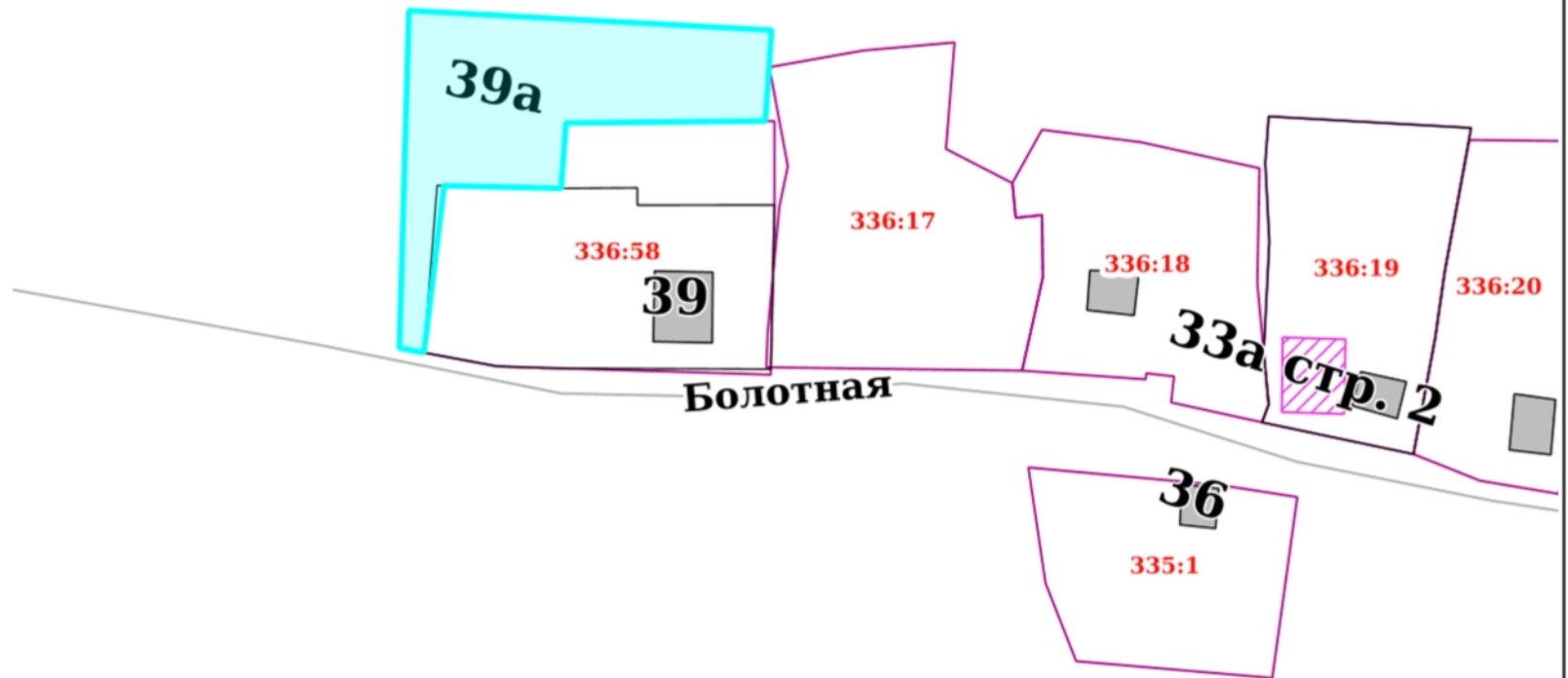


1:1000

Градсправка №547183

30

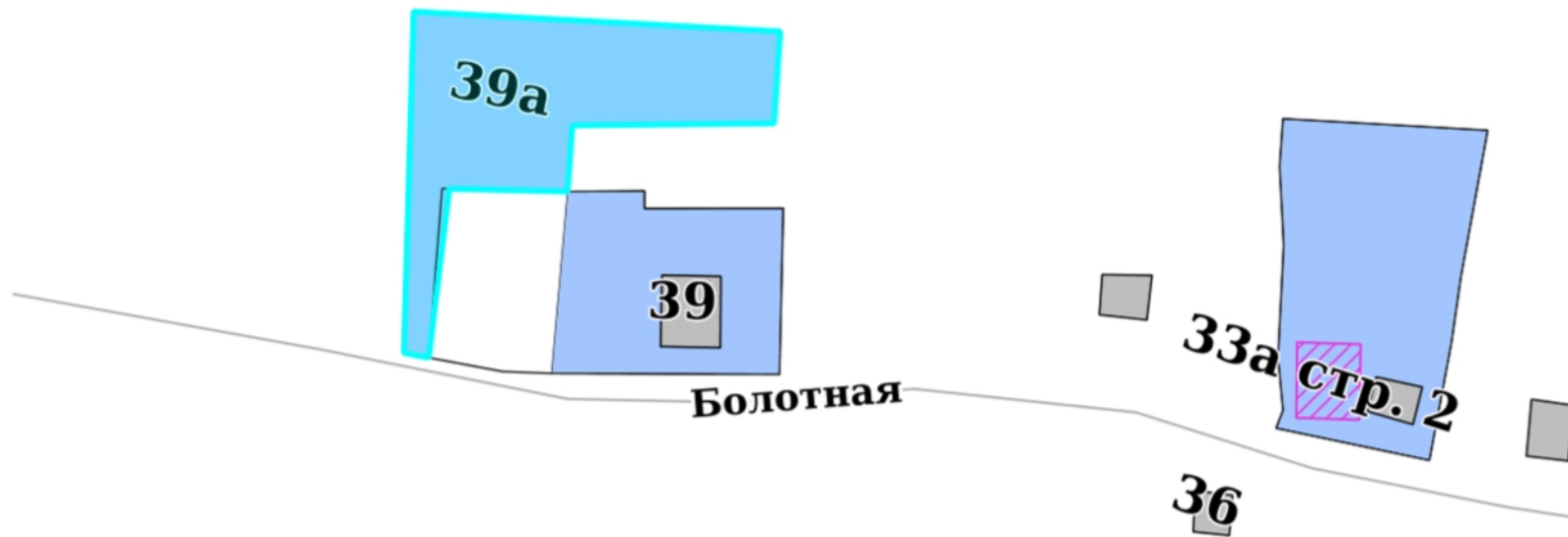
Земельные участки



0 10 20 30m

1:1000

Градсправка №547183

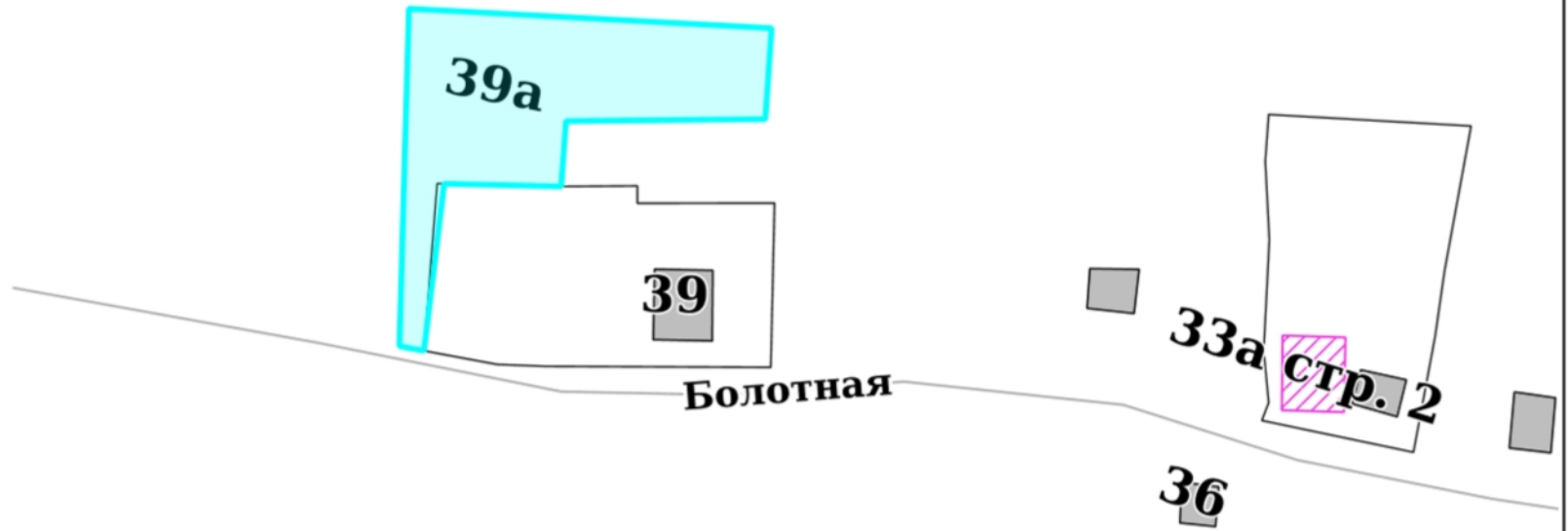


0 10 20 30m



1:1000

ООПТ



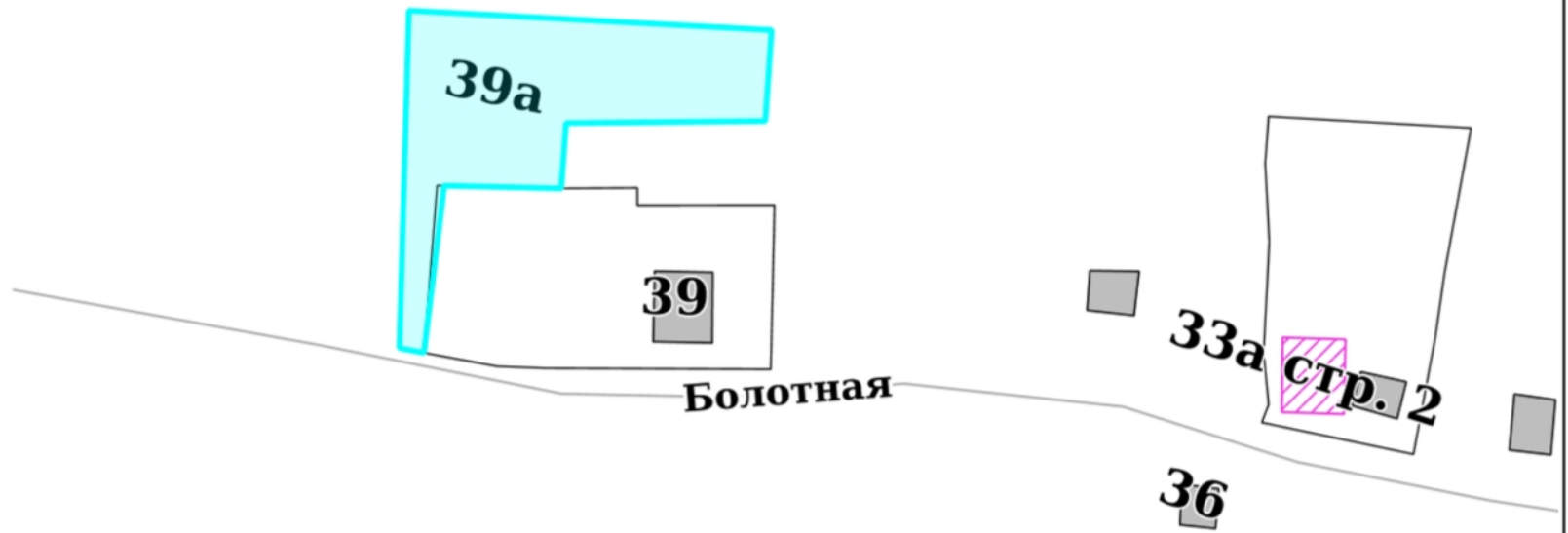
0 10 20 30m



1:1000

Градсправка №547183

33






0 10 20 30m










1:1000

Участок для формирования градсправки







Адресный реестр:

-  Административные районы
-  Границы Пермского городского округа
-  Границы населенных пунктов









































Здания, строения, сооружения (существующие)

-  Здания и строения
-  Гаражи
-  Коллективные сады
-  Промышленные здания
-  Здания, строения, сооружения (под вопросом)
-  Здания, строения, сооружения (временные)
-  Здания, строения, сооружения (проектируемые)




Существующие территории

-  Территории под комплексом строений
-  Территории ГСК
-  Территории коллективных садов
-  Промышленные территории
-  Проектируемые территории
-  Улицы

Территориальные зоны ПЗЗ:

- | | |
|---|--|
|  ЦС-1 |  Р-4 |
|  ЦС-2 |  Р-5 |
|  ЦС-3 |  Р-6 |
|  ЦС-4 |  Р-Эспланада |
|  ЦС-И |  ПК-1 |
|  ЦС-А |  ПК-2 |
|  ЦС-К |  ПК-3 |
|  Ц-1 |  ПК-4 |
|  Ц-2 |  ПК-5 |
|  Ц-3 |  Ж-1 |
|  Ц-4 |  Ж-2 |
|  Ц-5 |  Ж-3 |
|  Ц-6 |  Ж-4 |
|  С-1 |  Ж-5 |
|  С-2 |  ГЛ |
|  С-3 |  СХ |
|  С-4 |  ТОП-1 |
|  Р-1 |  ТОП-2 |
|  Р-2 |  ТОП-ДМР(ЕГОШИХА) |
|  Р-3 |  ГРПУ |







Подзоны ПЗЗ

-  По высоте
-  По коэффициенту плотности застройки
-  Иные параметры ПЗЗ

Функциональное зонирование:

300 - Зоны влияния структурообразующих инфраструктурных и природных объектов




310 - Зоны взаимного влияния природных и антропогенных ландшафтов

-  311 - Зоны застройки, ориентированной на природно-рекреационный каркас
-  312 - Зоны организации и контроля доступа к элементам природного каркаса
-  313 - Зоны предполагаемого создания элементов природно-рекреационного каркаса
-  314 - Зоны размещения застройки в структуре природно-рекреационного каркаса
-  315 - Зона «Зеленого кольца» Перми
-  316 - Зона «Зеленого пояса» Перми

320 - Зона обслуживания застройки рельсовым транспортом


-  321 - Зона обслуживания застройки трамвайной сетью

200 - Зоны природно-рекреационных территорий


-  210 - Зона природного экологического ландшафта
-  220 - Зона общественной и рекреационной инфраструктуры
-  230 - Зона сельскохозяйственного использования

100 - Зоны территорий смешанного назначения застроенных и незастроенных, планируемых к реновации и (или) размещению новой застройки на земельных участках, свободных от застройки



110 - Зона развития сформировавшейся урбанизированной территории

-  110 - Зона развития сформировавшейся урбанизированной территории




120 - Зона развития территорий с преобразованием преобладающих функций

-  120 - Зона развития территорий с преобразованием преобладающих функций






130 - Зона развития территорий с сохранением преобладающих параметров

-  131 - Территории, занятые преимущественно промышленными и инфраструктурными объектами, специализированными территориями
-  132 - Территории, занятые преимущественно жилой застройкой, малоэтажными индивидуальными домами
-  133 - Территории, занятые преимущественно многоквартирной типовой жилой застройкой
-  134 - Незастроенные, малоосвоенные территории, предполагающие размещение преимущественно жилой застройки многоквартирными или индивидуальными домами
-  Исследования в области градпроектирования



Красные линии:

-  Линии регулирования застройки (линии отступа от красных линий)
-  Красные линии и ЗУ, на которых расположены линейные объекты
-  Красные линии






Планировка территории:

-  Границы проектов межевания/планировки
-  Утвержденные ПДП
-  Развитие застроенных территорий
-  Комплексное освоение территорий
-  Разработка документации по планировке территории




Сервитуты установленные

-  Публичный сервитут
-  Частный сервитут















Земельные участки по ПМ

-  Подлежащие резервированию и изъятию
-  Стоит на ГКУ (на момент разработки проекта межевания)
-  Сформирован в рамках проекта межевания
-  Проезды общего пользования по ПМ
-  Сервитуты для обеспечения проезда, прохода по ПМ









Зоны планируемого размещения ОКС

-  Зона размещения ОКС
-  Озелененные, рекреационные территории
-  Зона объектов транспортной и инженерной инфраструктуры


Зоны ограничений:

-  Санитарно-защитные зоны
-  Санитарный разрыв ЖД
-  Зона санитарной охраны
-  Зона действия ограничений по условиям сохранения и планируемого размещения образовательных учреждений
-  Зоны ограничения застройки
-  Прибрежная защитная полоса
-  Водоохранная зона
-  Береговая полоса
-  Зона катастрофического затопления
-  Охранные зоны коммуникаций
-  Приаэродромная территория
-  Режимные территории
-  Прочие ЗОУИТ
-  Лесопарковый зеленый пояс






Культурное наследие:

-  Памятники
-  Объекты культурного наследия
-  Защитная зона объекта культурного наследия
-  Территория объекта культурного наследия
-  Территория объекта культурного наследия
-  Охранная зона объекта культурного наследия
-  Зона регулирования застройки
-  Зона охраняемого ландшафта
-  Территория объекта археологического наследия



Резервирование/изъятие земель:

-  Резервирование земель/изъятие земель

Земельные участки:

-  ГПЗУ
-  Земельные участки ДЗО
-  Земельные участки с УРВИ
-  Земельные участки с ОППС
-  Участки формируемые на торги

ООПТ:

-  Особо охраняемая природная территория (ООПТ)
-  Охранная зона ООПТ

Лесничества:

-  Пермское городское лесничество

УТВЕРЖДЕНА
приказом Министерства строительства
и жилищно-коммунального хозяйства
Российской Федерации
от 25 апреля 2017 г. № 741/пр

Градостроительный план земельного участка №

Р Ф - 5 9 - 2 - 0 3 - 0 - 0 0 - 2 0 2 3 - 0 1 0 4

Градостроительный план земельного участка подготовлен на основании

заявления Департамента земельных отношений администрации города Перми от 13.01.2023

(реквизиты заявления правообладателя земельного участка, иного лица в случае, предусмотренном частью 1.1 статьи 57.3 Градостроительного кодекса Российской Федерации, с указанием ф.и.о. заявителя – физического лица, либо реквизиты заявления и наименование заявителя – юридического лица о выдаче градостроительного плана земельного участка)

Местонахождение земельного участка

край Пермский

(субъект Российской Федерации)

г. Пермь, р-н Ленинский

(муниципальный район или городской округ)

(поселение)

Описание границ земельного участка (образуемого земельного участка):

Обозначение (номер) характерной точки	Перечень координат характерных точек в системе координат, используемой для ведения Единого государственного реестра недвижимости	
	X	Y
1	520022.05	2229515.76
2	520019.08	2229565.05
3	520006.66	2229564.12
4	520006.66	2229537.02
5	519997.79	2229536.30
6	519998.27	2229520.40
7	519975.63	2229517.50
8	519976.28	2229514.18
1	520022.05	2229515.76

Кадастровый номер земельного участка (при наличии) или в случае, предусмотренном частью 1.1 статьи 57.3 Градостроительного кодекса Российской Федерации, условный номер образуемого земельного участка на основании утвержденных проекта межевания территории и (или) схемы расположения земельного участка или земельных участков на кадастровом плане территории

59:01:2018035:187

Площадь земельного участка

967 кв.м

Информация о расположенных в границах земельного участка объектах капитального строительства

Объекты капитального строительства отсутствуют

Информация о границах зоны планируемого размещения объекта капитального строительства в соответствии с утвержденным проектом планировки территории (при наличии)

Информация отсутствует

Обозначение (номер) характерной точки	Перечень координат характерных точек в системе координат, используемой для ведения Единого государственного реестра недвижимости	
	X	Y
-	-	-

Реквизиты проекта планировки территории и (или) проекта межевания территории в случае, если земельный участок расположен в границах территории, в отношении которой утверждены проект планировки территории и (или) проект межевания территории

Постановление администрации города Перми от 18.07.2013 № 599 «Об утверждении документации по планировке территории жилого района Камская долина, ограниченного ул.Короленко, ул.Маршала Жукова, границей жилого района Средняя Курья и рекой Камой в Ленинском районе города Перми»;

Решение Исполнительного комитета Пермского городского от 21.11.1975 № 624 Совета депутатов трудящихся «Об утверждении проекта детальной планировки жилого района «Камская Долина» на правом берегу р.Камы»

(указывается в случае, если земельный участок расположен в границах территории, в отношении которой утверждены проект планировки территории и (или) проект межевания территории)

Градостроительный план подготовлен

Мюресовым Григорием Владимировичем, заместителем министра по управлению имуществом и градостроительной деятельности Пермского края

(ф.и.о., должность уполномоченного лица, наименование органа)

М.П.
(при наличии)

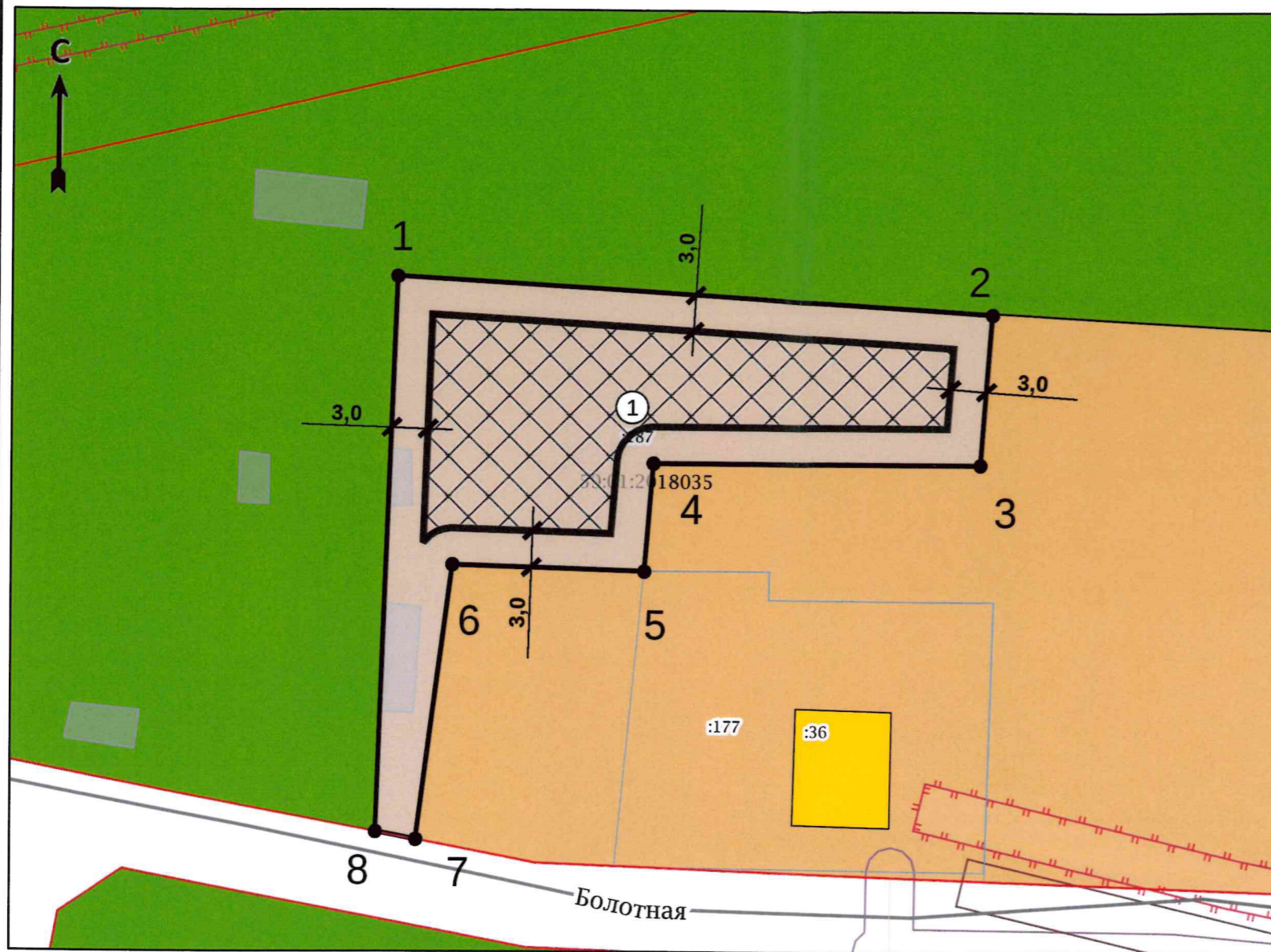
(подпись)

Г.В.Мюресов
(расшифровка подписи)

Дата выдачи 26.01.2013
(ДД.ММ.ГГГГ)



Чертеж градостроительного плана земельного участка



Экспликация

№ п/п	Наименование	Примечание
1	Границы, в пределах которых разрешается строительство объектов капитального строительства, устанавливаемые с учетом минимальных отступов от границ земельного участка	

Ситуационный план М 1:5000



Условные обозначения

- Точка поворота границ земельного участка (координаты смотри в ведомости координат)
 - Границы, в пределах которых разрешается строительство объектов капитального строительства, устанавливаемые с учетом минимальных отступов от границ земельного участка
 - Красные линии
 - Граница земельного участка ГПЗУ
 - Границы земельных участков
 - Объекты капитального строительства (действующие-площадные)
 - Объекты капитального строительства (линейные)
 - Здания, строения
 - Оси улиц
 - Охранная зона инженерных коммуникаций
 - Иная зона с особыми условиями использования территории
 - Зона затопления (существующие)
 - Зона индивидуальной жилой застройки городского типа
- ЗУ полностью расположен в границах ЗОЧИТ:
- Зона катастрофического затопления Воткинского водохранилища (максимальный уровень затопления - 99,08 мБС)
 - Охранная зона транспорта «Зона с особыми условиями использования - Приаэродромная территория аэродрома аэропорта Большое Савино», 59-32-6.553
 - Иная зона с особыми условиями использования территории «Зона затопления территорий, прилегающих к зарегулированной р. Кама (Воткинскому водохранилищу) в нижнем бьефе Камского гидроузла в г. Перми Пермского края, затопляемых при пропуске Камским гидроузлом паводков расчетной обеспеченности 1%», 59-00-6.2017

						Пермский край, г. Пермь, ул. Болотная			
Изн.	Кал. уч.	Лист	№ док.	Подпись	Дата	Градостроительный план земельного участка площадью 967 кв.м, кадастровый номер 59-01-2018035-187	Масштаб	Лист	Листов
							1:500	1	1
Разработчик Г.В. Моресов						Чертеж градостроительного плана земельного участка, ситуационный план М 1:5000, экспликация	Министерство по управлению имуществом и градостроительной деятельности Пермского края		
Исполнитель И.А. Волосатова									

2. Информация о градостроительном регламенте либо требованиях к назначению, параметрам и размещению объекта капитального строительства на земельном участке, на который действие градостроительного регламента не распространяется или для которого градостроительный регламент не устанавливается

Земельный участок расположен в территориальной зоне - Ж-4 «Зона индивидуальной жилой застройки городского типа». Установлен градостроительный регламент.

2.1. Реквизиты акта органа государственной власти субъекта Российской Федерации, органа местного самоуправления, содержащего градостроительный регламент либо реквизиты акта федерального органа государственной власти, органа государственной власти субъекта Российской Федерации, органа местного самоуправления, иной организации, определяющего, в соответствии с федеральными законами, порядок использования земельного участка, на который действие градостроительного регламента не распространяется или для которого градостроительный регламент не устанавливается

Решение Пермской городской Думы от 26.06.2007 № 143 «Об утверждении правил землепользования и застройки города Перми».

2.2. Информация о видах разрешенного использования земельного участка

Ж-4 Зона индивидуальной жилой застройки городского типа

Основные виды разрешенного использования

для индивидуального жилищного строительства (2.1)

блокированная жилая застройка (2.3)

дошкольное, начальное и среднее общее образование (3.5.1)

объекты наружного противопожарного водоснабжения (пожарные резервуары, водоемы, пирсы и прочие)

оказание социальной помощи населению (3.2.2)

Вспомогательные виды разрешенного использования

зеленые насаждения

хранение автотранспорта (2.7.1)

объекты наружного противопожарного водоснабжения (пожарные резервуары, водоемы)

Условно разрешенные виды использования

дома социального обслуживания (3.2.1)

магазины (4.4)

деловое управление (4.1)

амбулаторно-поликлиническое обслуживание (3.4.1)

объекты культурно-досуговой деятельности (3.6.1)

спорт (5.1)

бытовое обслуживание (3.3)

общественное питание (4.6)

антенны сотовой, радиорелейной и спутниковой связи

религиозное использование (3.7)

коммунальное обслуживание (3.1)

ремонт автомобилей (4.9.1.4)

оказание услуг связи (3.2.3)

обеспечение внутреннего правопорядка (8.3)

2.3. Предельные (минимальные и (или) максимальные) размеры земельного участка и предельные параметры разрешенного строительства, реконструкции объекта капитального строительства, установленные градостроительным регламентом для территориальной зоны, в которой расположен земельный участок:

1 Длина, м	2 Ширина, м	3		4	5	6	7	Иные показатели
		Предельные (минимальные и (или) максимальные) размеры земельных участков, в том числе их площадь	Площадь, м ² или га					
Без ограничений	Без ограничений	Минимальный размер земельного участка с видом разрешенного использования «для индивидуального жилищного строительства (2.1)» - 450 кв.м.; минимальный размер земельного участка для всех видов разрешенного использования земельных участков - 1 кв.м.; минимальный размер земельного участка для площадок для выгула собак - 600 кв.м.; максимальный размер земельного участка с видом разрешения «для индивидуального	Минимальные отступы от границ земельного участка в целях определения мест допустимого размещения зданий, строений, сооружений, за пределами которых строительство зданий, строений, сооружений запрещено	Предельное количество этажей и (или) предельная высота зданий, строений, сооружений	Максимальный процент застройки в границах земельного участка, определяемый как отношение суммарной площади земельного участка, которая может быть застроена, ко всей площади земельного участка, %	Требования к архитектурным решениям объектов капитального строительства, расположенным в границах территории исторического поселения федерального или регионального значения	8	Максимальный выступ за красную линию нависающих частей здания наземных уровней, выступающих из плоскости наружной стены фасада здания на высоте не менее 4,5 м над территорией общего пользования, составляет не более 1,2 м от красной линии. В случаях, когда линия регулирования застройки отличается от красной линии, указанный выступ может быть произведен за линию регулирования застройки. В случае если в границах территориальной зоны предусматривается

3. Информация о расположенных в границах земельного участка объектах капитального строительства и объектах культурного наследия

3.1. Объекты капитального строительства

№ Не имеется , Не имеется ,
 (согласно чертежу(ам) градостроительного плана) (назначение объекта капитального строительства, этажность, высотность, общая площадь, площадь застройки)
 инвентаризационный или кадастровый номер Не имеется

3.2. Объекты, включенные в единый государственный реестр объектов культурного наследия (памятников истории и культуры) народов Российской Федерации

№ Информация отсутствует , Информация отсутствует ,
 (согласно чертежу(ам) градостроительного плана) (назначение объекта культурного наследия, общая площадь, площадь застройки)

 Информация отсутствует
 (наименование органа государственной власти, принявшего решение о включении выявленного объекта культурного наследия в реестр, реквизиты этого решения)
 регистрационный номер в реестре Информация отсутствует от Информация отсутствует
 (дата)

4. Информация о расчетных показателях минимально допустимого уровня обеспеченности территории объектами коммунальной, транспортной, социальной инфраструктур и расчетных показателях максимально допустимого уровня территориальной доступности указанных объектов для населения в случае, если земельный участок расположен в границах территории, в отношении которой предусматривается осуществление деятельности по комплексному и устойчивому развитию территории:

Информация о расчетных показателях минимально допустимого уровня обеспеченности территории								
Объекты коммунальной инфраструктуры			Объекты транспортной инфраструктуры			Объекты социальной инфраструктуры		
Наименование вида объекта	Единица измерения	Расчетный показатель	Наименование вида объекта	Единица измерения	Расчетный показатель	Наименование вида объекта	Единица измерения	Расчетный показатель
1	2	3	4	5	6	7	8	9
-	-	-	-	-	-	-	-	-
Информация о расчетных показателях максимально допустимого уровня территориальной доступности								
Наименование вида объекта	Единица измерения	Расчетный показатель	Наименование вида объекта	Единица измерения	Расчетный показатель	Наименование вида объекта	Единица измерения	Расчетный показатель
1	2	3	4	5	6	7	8	9
-	-	-	-	-	-	-	-	-

5. Информация об ограничениях использования земельного участка, в том числе если земельный участок полностью или частично расположен в границах зон с особыми условиями использования территорий

Земельный участок полностью расположен в границах зоны с особыми условиями использования территории Охранная зона транспорта «Зона с особыми условиями использования - Приаэродромная территория аэродрома аэропорта Большое Савино», 59:32-6.553, площадь земельного участка, покрываемая зоной с особыми условиями использования территории, составляет 967 кв.м. (Постановление Правительства Российской Федерации от 11.03.2010 № 138 «Об утверждении Федеральных правил использования воздушного пространства Российской Федерации»).

Земельный участок полностью расположен в границах зоны с особыми условиями использования территории Иная зона с особыми условиями использования территории «Зона затопления территорий, прилегающих к

зарегулированной р. Кама (Воткинскому водохранилищу) в нижнем бьефе Камского гидроузла в г. Перми Пермского края, затапливаемых при пропуске Камским гидроузлом паводков расчетной обеспеченности 1%», 59:00-6.2017, площадь земельного участка, покрываемая зоной с особыми условиями использования территории, составляет 967 кв.м. (Приказ Камского бассейнового водного управления Федерального агентства водных ресурсов от 21.11.2022 № 239 «Об установлении границ зон затопления на территориях, прилегающих к зарегулированной р. Кама (Воткинскому водохранилищу) в нижнем бьефе Камского гидроузла в г. Перми Пермского края, затапливаемых при пропуске Камским гидроузлом паводков расчетной обеспеченности 1%»; ограничения использования объектов недвижимости в соответствии с частью 3 статьи 67.1 Водного кодекса Российской Федерации).

Земельный участок полностью расположен в границах зоны с особыми условиями использования территории Зона катастрофического затопления Воткинского водохранилища (максимальный уровень затопления - 99,08 мБс), площадь земельного участка, покрываемая зоной с особыми условиями использования территории, составляет 967 кв.м. (Распоряжение Правительства Пермского края от 09.11.2007 № 156-рп «Об использовании материалов катастрофического затопления»)

6. Информация о границах зон с особыми условиями использования территорий, если земельный участок полностью или частично расположен в границах таких зон:

Наименование зоны с особыми условиями использования территории с указанием объекта, в отношении которого установлена такая зона	Перечень координат характерных точек в системе координат, используемой для ведения Единого государственного реестра недвижимости		
	Обозначение (номер) характерной точки	X	Y
	1	2	3
Охранная зона транспорта «Зона с особыми условиями использования - Приаэродромная территория аэродрома аэропорта Большое Савино», 59:32-6.553 (ЕГРН)	1	520022,05	2229515,76
	2	520022,05	2229515,76
	3	520019,08	2229565,05
	4	520006,66	2229564,12
	5	520006,66	2229537,02
	6	519997,79	2229536,30
	7	519998,27	2229520,40
	8	519975,63	2229517,50
	9	519976,28	2229514,18
Иная зона с особыми условиями использования территории «Зона затопления территорий, прилегающих к зарегулированной р. Кама (Воткинскому водохранилищу) в нижнем бьефе Камского гидроузла в г. Перми Пермского края, затапливаемых при пропуске Камским гидроузлом паводков расчетной обеспеченности 1%», 59:00-6.2017 (ЕГРН)	1	520022,05	2229515,76
	2	520022,05	2229515,76
	3	520019,08	2229565,05
	4	520006,66	2229564,12
	5	520006,66	2229537,02
	6	519997,79	2229536,30
	7	519998,27	2229520,40
	8	519975,63	2229517,50
	9	519976,28	2229514,18
Зона катастрофического затопления Воткинского водохранилища (ПЗЗ)	1	520022,05	2229515,76
	2	520022,05	2229515,76
	3	520019,08	2229565,05
	4	520006,66	2229564,12
	5	520006,66	2229537,02
	6	519997,79	2229536,30

	7	519998,27	2229520,40
	8	519975,63	2229517,50
	9	519976,28	2229514,18

7. Информация о границах публичных сервитутов

Информация отсутствует

Обозначение (номер) характерной точки	Перечень координат характерных точек в системе координат, используемой для ведения Единого государственного реестра недвижимости	
	X	Y
-	-	-

8. Номер и (или) наименование элемента планировочной структуры, в границах которого расположен земельный участок

8. Зона существующей индивидуальной застройки

9. Информация о возможности подключения (технологического присоединения) объектов капитального строительства к сетям инженерно-технического обеспечения (за исключением сетей электроснабжения), определяемая с учетом программ комплексного развития систем коммунальной инфраструктуры поселения, муниципального округа, городского округа (при их наличии), в состав которой входят сведения о максимальной нагрузке в возможных точках подключения (технологического присоединения) к таким сетям, а также сведения об организации, представившей данную информацию

Информация отсутствует

10. Реквизиты нормативных правовых актов субъекта Российской Федерации, муниципальных правовых актов, устанавливающих требования к благоустройству территории

Решение Пермской городской Думы от 15 декабря 2020 года № 277 «Об утверждении Правил благоустройства территории города Перми»

11. Информация о красных линиях:

Обозначение (номер) характерной точки	Перечень координат характерных точек в системе координат, используемой для ведения Единого государственного реестра недвижимости	
	X	Y
1	519984,10	2229473,43
2	519973,69	2229527,44

Приложение (в случае, указанном в части 3.1 статьи 57.3 Градостроительного кодекса Российской Федерации)

Прошнуровано, пронумеровано и скреплено
печатью

(7) Семь листов

/Мюресов Г. В./

Подпись

/Расшифровка подписи/

«26» Август 2023 года М.П.

