



АДМИНИСТРАЦИЯ ГОРОДА ПЕРМИ
НАЧАЛЬНИК ДЕПАРТАМЕНТА
ЗЕМЕЛЬНЫХ ОТНОШЕНИЙ
РАСПОРЯЖЕНИЕ

02.03.2023

№ 21-01-03-1014

**О проведении аукциона
на право заключения договора
аренды земельного участка
в Кировском районе
города Перми**

На основании статьи 39.18 Земельного кодекса Российской Федерации, Положения о департаменте земельных отношений администрации города Перми, утвержденного решением Пермской городской Думы от 24 февраля 2015 г. № 39:

1. Провести аукцион на право заключения договора аренды земельного участка, государственная собственность на который не разграничена, с кадастровым номером 59:01:1817212:201 площадью 1554 кв. м, расположенного по адресу: Российская Федерация, Пермский край, г.о. Пермский, г. Пермь, ул. 2-я Гаревая, з/у 34 (далее – земельный участок), для индивидуального жилищного строительства.

Срок аренды земельного участка – 20 лет.

Разрешенное использование земельного участка – для индивидуального жилищного строительства.

2. Настоящее распоряжение вступает в силу со дня подписания и действует до дня заключения договора аренды земельного участка с кадастровым номером 59:01:1817212:201.

3. Контроль за исполнением настоящего распоряжения возложить на заместителя начальника департамента земельных отношений администрации города Перми Санникову Н.М.

Исполняющий обязанности
начальника департамента земельных
отношений администрации города Перми

Л.В. Пьянкова



Филиал публично-правовой компании «Роскадастр» по Пермскому краю

полное наименование органа регистрации прав

Выписка из Единого государственного реестра недвижимости об объекте недвижимости

Сведения о характеристиках объекта недвижимости

На основании запроса от 28.03.2023, поступившего на рассмотрение 28.03.2023, сообщаем, что согласно записям Единого государственного реестра недвижимости:

Раздел 1 Лист 1

Земельный участок			
вид объекта недвижимости			

Лист № 1 раздела 1	Всего листов раздела 1: 3	Всего разделов: 5	Всего листов выписки: 7
--------------------	---------------------------	-------------------	-------------------------

28.03.2023г. № КУВИ-001/2023-73053618	
Кадастровый номер:	59:01:1817212:201
Номер кадастрового квартала:	59:01:1817212
Дата присвоения кадастрового номера:	21.01.2021

Ранее присвоенный государственный учетный номер:	данные отсутствуют
Адрес:	Российская Федерация, Пермский край, г.о. Пермский, г. Пермь, ул. 2-я Гаревая, з/у 34
Площадь:	1554 +/- 14
Кадастровая стоимость, руб.:	2085250.44
Кадастровые номера расположенных в пределах земельного участка объектов недвижимости:	данные отсутствуют
Кадастровые номера объектов недвижимости, из которых образован объект недвижимости:	данные отсутствуют
Кадастровые номера образованных объектов недвижимости:	данные отсутствуют
Категория земель:	Земли населенных пунктов
Виды разрешенного использования:	для индивидуального жилищного строительства
Сведения о кадастровом инженере:	32459, образованием земельного участка из земель, находящихся в государственной или муниципальной собственности, расположенного по адресу: Российская Федерация, Пермский край, Пермский городской округ, город Пермь, Кировский р-н, ул. 2-я Гаревая, 059-22-01-20/3-4438, 2020-11-18
Сведения о лесах, водных объектах и об иных природных объектах, расположенных в пределах земельного участка:	данные отсутствуют

полное наименование должности	подпись	инициалы, фамилия
-------------------------------	---------	-------------------

М.П.

Земельный участок
вид объекта недвижимости

Лист № 2 раздела 1	Всего листов раздела 1: 3	Всего разделов: 5	Всего листов выписки: 7
--------------------	---------------------------	-------------------	-------------------------

28.03.2023г. № КУВИ-001/2023-73053618

Кадастровый номер: 59:01:1817212:201

Сведения о том, что земельный участок полностью расположен в границах зоны с особыми условиями использования территории, территории объекта культурного наследия, публичного сервитута:	Земельный участок полностью расположен в границах зоны с реестровым номером 59:32-6.553 от 27.04.2015, ограничение использования земельного участка в пределах зоны: Постановление Правительства РФ от 11.03.2010 N 138 "Об утверждении Федеральных правил использования воздушного пространства Российской Федерации": "Запрещается размещать в полосах воздушных подходов на удалении до 30 км, а вне полос воздушных подходов - до 15 км от контрольной точки аэродрома объекты выбросов (размещения) отходов, животноводческие фермы, скотобойни и другие объекты, способствующие привлечению и массовому скоплению птиц.", вид/наименование: Зона с особыми условиями использования - Приаэродромная территория аэродрома аэропорта Большое Савино, тип: Охранная зона транспорта, дата решения: 11.03.2010, номер решения: 138, наименование ОГВ/ОМСУ: Правительство Российской Федерации
Сведения о том, что земельный участок расположен в границах особой экономической зоны, территории опережающего социально-экономического развития, зоны территориального развития в Российской Федерации, игровой зоны:	данные отсутствуют
Сведения о том, что земельный участок расположен в границах особо охраняемой природной территории, охотничьих угодий, лесничеств:	данные отсутствуют
Сведения о результатах проведения государственного земельного надзора:	данные отсутствуют
Сведения о расположении земельного участка в границах территории, в отношении которой утвержден проект межевания территории:	данные отсутствуют
Условный номер земельного участка:	данные отсутствуют
Сведения о принятии акта и (или) заключении договора, предусматривающих предоставление в соответствии с земельным законодательством исполнительным органом государственным органом власти или органом местного самоуправления, находящегося в государственной или муниципальной собственности земельного участка для строительства наемного дома социального использования или наемного дома коммерческого использования:	данные отсутствуют
Сведения о том, что земельный участок или земельные участки образованы на основании решения об изъятии земельного участка и (или) расположенного на нем объекта недвижимости для государственных или муниципальных нужд:	данные отсутствуют

полное наименование должности	подпись	инициалы, фамилия
-------------------------------	---------	-------------------

М.П.

Земельный участок			
вид объекта недвижимости			
Лист № 3 раздела 1	Всего листов раздела 1: 3	Всего разделов: 5	Всего листов выписки: 7
28.03.2023г. № КУВИ-001/2023-73053618			
Кадастровый номер:		59:01:1817212:201	
Сведения о том, что земельный участок образован из земель или земельного участка, государственная собственность на которые не разграничена:		Земельный участок образован из земель или земельного участка, государственная собственность на которые не разграничена. В соответствии с Федеральным законом от 25 октября 2001 г. № 137-ФЗ "О введении в действие Земельного кодекса Российской Федерации" орган Администрации города Перми уполномочен на распоряжение таким земельным участком.	
Сведения о наличии земельного спора о местоположении границ земельных участков:		данные отсутствуют	
Статус записи об объекте недвижимости:		Сведения об объекте недвижимости имеют статус "актуальные"	
Особые отметки:		Сведения об ограничениях права на объект недвижимости, обременениях данного объекта, не зарегистрированных в реестре прав, ограничений прав и обременений недвижимого имущества: вид ограничения (обременения): ограничения прав на земельный участок, предусмотренные статьей 56 Земельного кодекса Российской Федерации; срок действия: с 21.01.2021; реквизиты документа-основания: постановление "Об утверждении Федеральных правил использования воздушного пространства Российской Федерации" от 11.03.2010 № 138 выдан: Правительство Российской Федерации. Земельный участок подлежит снятию с государственного кадастрового учета по истечении пяти лет со дня его государственного кадастрового учета, если на него не будут зарегистрированы права. Сведения, необходимые для заполнения разделов: 2 - Сведения о зарегистрированных правах; 4 - Сведения о частях земельного участка, отсутствуют.	
Получатель выписки:		Департамент земельных отношений администрации города Перми	

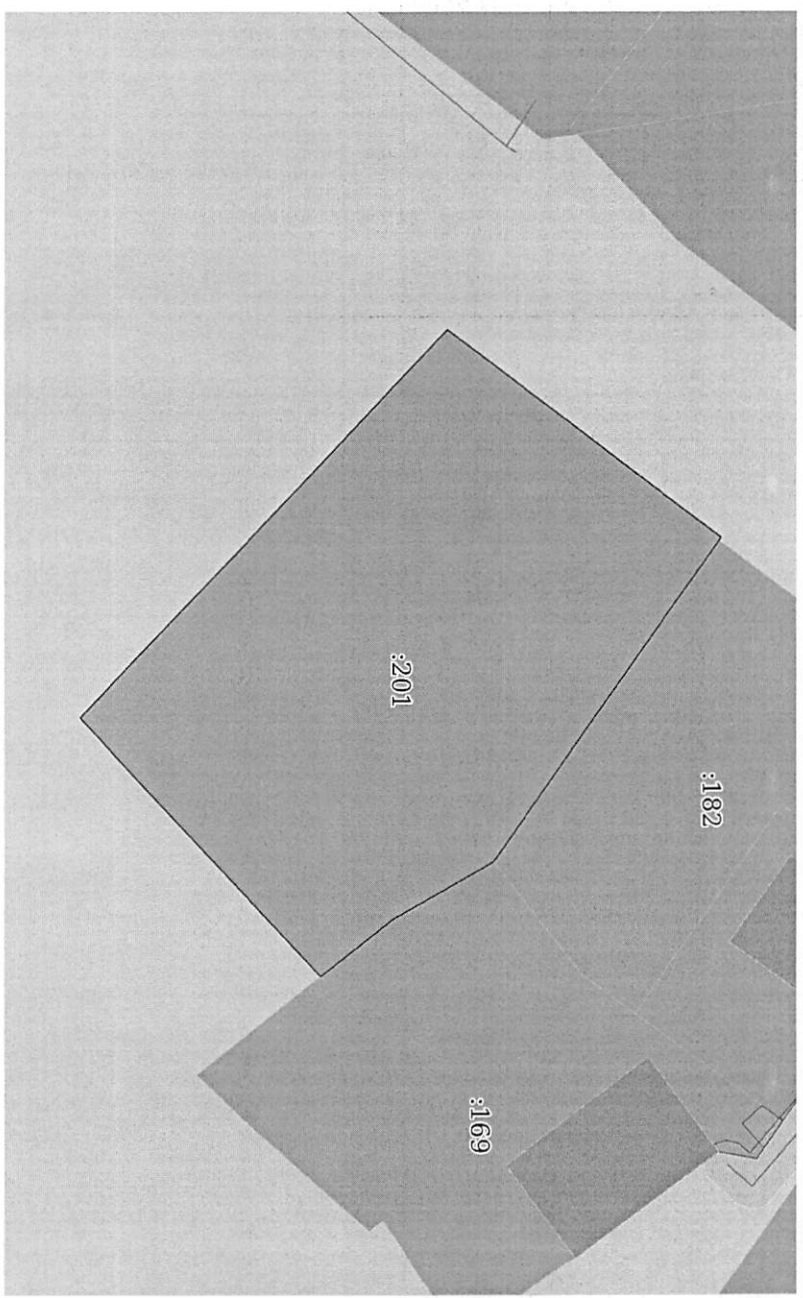
полное наименование должности	подпись	инициалы, фамилия

М.П.

Выписка из Единого государственного реестра недвижимости об объекте недвижимости
Описание местоположения земельного участка

Земельный участок			
вид объекта недвижимости			
Лист № 1 раздела 3	Всего листов раздела 3: 1	Всего разделов: 5	Всего листов выписки: 7
28.03.2023г. № КУВИ-001/2023-73053618			
Кадастровый номер:		59:01:1817212:201	

План (чертеж, схема) земельного участка



Масштаб 1:600	Условные обозначения:		
---------------	-----------------------	--	--

полное наименование должности	подпись	инициалы, фамилия
-------------------------------	---------	-------------------

М.П.

Выписка из Единого государственного реестра недвижимости об объекте недвижимости
Описание местоположения земельного участка

Земельный участок			
вид объекта недвижимости			
Лист № 1 раздела 3.1	Всего листов раздела 3.1: 1	Всего разделов: 5	Всего листов выписки: 7
28.03.2023г. № КУВИ-001/2023-73053618			
Кадастровый номер:		59:01:1817212:201	

Описание местоположения границ земельного участка							
№ п/п	Номер точки		Дирекционный угол	Горизонтальное проложение, м	Описание закрепления на местности	Кадастровые номера смежных участков	Сведения об адресах правообладателей смежных земельных участков
	начальная	конечная					
1	2	3	4	5	6	7	8
1	1.1.1	1.1.2	125°54.6'	0.36	данные отсутствуют	данные отсутствуют	данные отсутствуют
2	1.1.2	1.1.3	125°31.7'	33.64	данные отсутствуют	59:01:1817212:182	614031, край Пермский, г Пермь, ул Докучаева, д 40Б, кв 36
3	1.1.3	1.1.4	150°19.1'	10.04	данные отсутствуют	59:01:1817212:169	Пермский край, г.Пермь, ул.Гаревая 2-я, д.32
4	1.1.4	1.1.5	141°55.7'	7.91	данные отсутствуют	59:01:1817212:169	Пермский край, г.Пермь, ул.Гаревая 2-я, д.32
5	1.1.5	1.1.6	226°44.9'	30.37	данные отсутствуют	данные отсутствуют	данные отсутствуют
6	1.1.6	1.1.7	313°47.5'	45.92	данные отсутствуют	данные отсутствуют	данные отсутствуют
7	1.1.7	1.1.1	36°47.1'	29.64	данные отсутствуют	данные отсутствуют	данные отсутствуют

полное наименование должности	подпись	инициалы, фамилия
-------------------------------	---------	-------------------

М.П.

Выписка из Единого государственного реестра недвижимости об объекте недвижимости
Описание местоположения земельного участка

Земельный участок			
вид объекта недвижимости			
Лист № 1 раздела 3.2	Всего листов раздела 3.2: 1	Всего разделов: 5	Всего листов выписки: 7
28.03.2023г. № КУВИ-001/2023-73053618			
Кадастровый номер:		59:01:1817212:201	

Сведения о характерных точках границы земельного участка				
Система координат МСК59				
Номер точки	Координаты, м		Описание закрепления на местности	Средняя квадратичная погрешность определения координат характерных точек границ земельного участка, м
	X	Y		
1	2	3	4	5
1	522885.06	2220030.27	Нет закрепления	0.1
2	522884.85	2220030.56	Нет закрепления	0.1
3	522865.3	2220057.94	Нет закрепления	0.1
4	522856.58	2220062.91	Нет закрепления	0.1
5	522850.35	2220067.79	Нет закрепления	0.1
6	522829.54	2220045.67	Нет закрепления	0.1
7	522861.32	2220012.52	Нет закрепления	0.1
1	522885.06	2220030.27	Нет закрепления	0.1

полное наименование должности	подпись	инициалы, фамилия
-------------------------------	---------	-------------------

М.П.

Выписка из Единого государственного реестра недвижимости об объекте недвижимости
Сведения о частях земельного участка

Земельный участок			
вид объекта недвижимости			
Лист № 1 раздела 4.1	Всего листов раздела 4.1: 1	Всего разделов: 5	Всего листов выписки: 7
28.03.2023г. № КУВИ-001/2023-73053618			
Кадастровый номер:		59:01:1817212:201	
Учетный номер части	Площадь, м2	Содержание ограничения в использовании или ограничения права на объект недвижимости или обременения объекта недвижимости	
1	2	3	
	Весь	<p>вид ограничения (обременения): ограничения прав на земельный участок, предусмотренные статьей 56 Земельного кодекса Российской Федерации; Срок действия: не установлен; реквизиты документа-основания: постановление "Об утверждении Федеральных правил использования воздушного пространства Российской Федерации" от 11.03.2010 № 138 выдан: Правительство Российской Федерации; Содержание ограничения (обременения): Постановление Правительства РФ от 11.03.2010 N 138 "Об утверждении Федеральных правил использования воздушного пространства Российской Федерации": "Запрещается размещать в полосах воздушных подходов на удалении до 30 км, а вне полос воздушных подходов - до 15 км от контрольной точки аэродрома объекты выбросов (размещения) отходов, животноводческие фермы, скотобойни и другие объекты, способствующие привлечению и массовому скоплению птиц."; Реестровый номер границы: 59:32-6.553; Вид объекта реестра границ: Зона с особыми условиями использования территории; Вид зоны по документу: Зона с особыми условиями использования - Приаэродромная территория аэродрома аэропорта Большое Савино; Тип зоны: Охранная зона транспорта</p>	

полное наименование должности	подпись	инициалы, фамилия

М.П.



АДМИНИСТРАЦИЯ ГОРОДА ПЕРМИ
НАЧАЛЬНИК ДЕПАРТАМЕНТА
ГРАДОСТРОИТЕЛЬСТВА И АРХИТЕКТУРЫ
РАСПОРЯЖЕНИЕ

09.02.2021

059-22-01-03/2-114

**О внесении изменений
в отдельные правовые акты
департамента градостроительства
и архитектуры администрации
города Перми**

В целях актуализации правовых актов департамента градостроительства и архитектуры администрации города Перми:

1. Внести в распоряжение начальника департамента градостроительства и архитектуры администрации города Перми от 21 октября 2018 г. № СЭД-059-22-01-03-633 «О присвоении адреса объекту адресации» следующие изменения:

1.1. пункт 1 изложить в следующей редакции:

«1. Объекту адресации: земельному участку с кадастровым номером 59:01:3810198:141 площадью 901 кв. м, расположенному в Орджоникидзевском районе, присвоен адрес: Российская Федерация, Пермский край, Пермский городской округ, г. Пермь, ул. Волоколамская, з/у 49а.»;

1.2. приложение изложить в редакции согласно приложению к настоящему распоряжению.

2. Внести в распоряжение начальника департамента градостроительства и архитектуры администрации города Перми от 24 апреля 2019 г. № 059-22-01-03-572 «О присвоении адресов объектам адресации» следующие изменения:

2.1. абзац четвертый пункта 1 изложить в следующей редакции:

«земельному участку с кадастровым номером 59:01:2912626:138 площадью 613 кв. м, расположенному в Орджоникидзевском районе, присвоен адрес: Российская Федерация, Пермский край, Пермский городской округ, г. Пермь, ул. Кабельщиков, з/у 43б.».

3. Внести в распоряжение начальника департамента градостроительства и архитектуры администрации города Перми от 24 апреля 2019 г. № 059-22-01-03-572 «О присвоении адресов объектам адресации» следующие изменения:

3.1. абзац шестой пункта 1 изложить в следующей редакции:

«земельному участку с кадастровым номером 59:01:2912626:138 площадью 627 кв. м, расположенному в Индустриальном районе, присвоен адрес:

Российская Федерация, Пермский край, Пермский городской округ, г. Пермь, ул. 1-я Красавинская, з/у 38б.».

4. Внести в распоряжение начальника департамента градостроительства и архитектуры администрации города Перми от 18 апреля 2019 г. № 059-22-01-03-521 «О присвоении адресов объектам адресации» (ред. от 27.12.2019 № 059-22-01-03-2279) следующие изменения:

4.1. абзац первый пункта 1 изложить в следующей редакции:

«1. Земельному участку с кадастровым номером 59:01:1817212:201 площадью 1554 кв. м, расположенному в Кировском районе, присвоен адрес: Российская Федерация, Пермский край, Пермский городской округ, г. Пермь, ул. 2-я Гаревая, з/у 34.».

5. Отделу ведения адресного реестра в течение 3 рабочих дней со дня вступления в силу настоящего распоряжения внести настоящее распоряжение в государственный адресный реестр.

6. Настоящее распоряжение вступает в силу со дня подписания.

7. Контроль за исполнением настоящего распоряжения возложить на заместителя начальника департамента градостроительства и архитектуры администрации города Перми Сюткина В.Г.



М.В. Норова



PKC
НОВОГОР –
Прикамье

Общество с ограниченной ответственностью
«Новая городская инфраструктура Прикамья»
(ООО «НОВОГОР-Прикамье»)
Юридический адрес: 614065, г. Пермь,
ул. Связьева, д.35
Почтовый адрес: 614068, г. Пермь,
ул. Ленина, д. 63
Тел: (342) 201-98-85, факс: (342) 201-71-44
info@novogor.perm.ru

19.01.2023 г. № 110-0608
на № 110-01018 от 18.01.2023 г.

Начальнику
Департамента земельных
отношений
Администрации г. Перми

Т.Н. Мехоношиной
614000, г. Пермь, ул. Сибирская, 15

О возможности подключения

Уважаемая Татьяна Николаевна!

В ответ на Ваш запрос № 059-21-01-10/2-69 от 17.01.2023 г. о наличии технической возможности подключения к централизованным системам холодного водоснабжения и водоотведения конкурсной площадки для индивидуального жилищного строительства по ул. 2-я Гаревая, з/у 34 (кадастровый номер земельного участка 59:01:1817212:201) в Кировском районе г. Перми (далее – Объект), с планируемой величиной подключаемой нагрузки по водоснабжению и водоотведению – 1,0 м³/сут. и предоставлении информации о наличии сетей водопровода и канализации в границах указанного земельного участка, с указанием их охранной зоны, сообщаем следующее.

В районе указанного Вами земельного участка с кадастровым номером 59:01:1817212:201, по ул. 2-я Гаревая, з/у 34 в Кировском районе, отсутствуют централизованные сети водоснабжения и водоотведения, эксплуатируемые ООО «Новогор-Прикамье».

Ближайшие сети водоснабжения, эксплуатируемые ООО «НОВОГОР-Прикамье», располагаются по ул. Рижская, ориентировочно на расстоянии – 700 м от указанного земельного участка.

Ближайшие сети водоотведения, эксплуатируемые ООО «НОВОГОР-Прикамье», располагаются по ул. Семафорная, ориентировочно на расстоянии – 1,5 км от указанного земельного участка.

При проектировании может быть применен альтернативный способ водоснабжения без подключения к централизованной системе водоснабжения (от скважины) и альтернативный способ канализования, без подключения к централизованной системе канализации г. Перми (отвод стоков на локальные очистные сооружения, канализование объекта в выгребную яму с последующим вывозом стоков спец. машинами), который должен соответствовать всем нормативным требованиям Российской Федерации.

Для сведения сообщаем, в связи с тем, что ООО «НОВОГОР-Прикамье» эксплуатирует только централизованные системы водоснабжения и водоотведения, по вопросу возможности обеспечения индивидуального жилого дома холодным водоснабжением от скважины и отвода канализационных стоков локально,

предлагаем вам обратиться в соответствующие организации, регулирующие недропользование.

Кроме того, ООО «НОВОГОР-Прикамье» не располагает сведениями о наличии сетей 3-х лиц в границах вышеуказанного земельного участка.

Главный управляющий директор



В.В. Глазков

На 30.01.2023 от № 22-07/16

614016, г. Пермь, ул. Камчатовская, д. 26
Тел.: (342) 233-02-48, Факс: (342) 233-27-07
E-mail: pe-pges@rosseti-ural.ru

Начальнику отдела
По формированию земельных
участков
Ю.В. Якутову

ул. Сибирская, д. 15,
Пермь г., 617400
тел: (342) 212-46-78
E-mail: dzo@gorodperm.ru

О представлении информации

Уважаемый Юрий Валериевич!

В ответ на Ваше обращение

- от 16.01.2023 г. № 059-21-01-10/2-64 (вх. 17.01.2023 г. № ПЭ/ЛГЭС/5-155
- от 17.01.2023 г. № 059-21-01-10/2-67 (вх. 18.01.2023 г. № ПЭ/ЛГЭС/5-181
- от 18.01.2023 г. № 059-21-01-10/2-87 (вх. 19.01.2023 г. № ПЭ/ЛГЭС/5-201
- от 24.01.2023 г. № 059-21-01-10/2-118 (вх. 24.01.2023 г. № ПЭ/ЛГЭС/5-302
- от 25.01.2023 г. № 059-21-01-10/2-130 (вх. 26.01.2023 г. № ПЭ/ЛГЭС/5-320
- от 26.01.2023 г. № 059-21-01-10/2-137 (вх. 26.01.2023 г. № ПЭ/ЛГЭС/5-336
ПО ЛГЭС филиала ОАО «МРСК Урала» - «Пермэнерго» сообщает о наличии
технической возможности технологического присоединения
энергопринимающего устройства объекта:

Предполагаемый адрес размещения	Кадастровый номер земельного участка	Схема	Мощность
г. Пермь, Дзержинский район, ул. Новоколхозная	59:01:4510451:217	ТП-5011	15 кВт
г. Пермь, Кировский район, ул. 2-я Гаревая	59:01:1817212:201	ТП-1308	15 кВт
г. Пермь, Орджоникидзевский район, ул. Мачтовая	59:01:2512461:138	ТП-4464	15 кВт

г. Пермь, Дзержинский район, ул. Новоколхозная	59:01:4510451:148	ТП-5011	15 кВт
г. Пермь, Дзержинский район, ул. Новоколхозная	59:01:4510451:150	ТП-5011	15 кВт
г. Пермь, Дзержинский район, ул. Новоколхозная	59:01:4510451:218	ТП-5011	15 кВт

В соответствии с «Правилами технологического присоединения...», утвержденными постановлением Правительства Российской Федерации № 861 от 27.12.2004 года (в посл. редакции) (далее – Правила), конкретные технические условия на энергоснабжение объекта будут разработаны в составе договора о технологическом присоединении.

Плата за технологическое присоединение энергопринимающих устройств устанавливается исходя из стоимости мероприятий по технологическому присоединению, размер платы определяется по утвержденным тарифам согласно постановлению РСТ Пермского края от 29.12.2021 № 120-тп (в последней редакции).

Для заключения договора на технологическое присоединение необходимо представить письменную заявку с приложением необходимых документов и сведений, указанных в п. 9 Правил.

Дополнительно сообщаем, что электроснабжение объектов, размещаемых на указанных площадках, возможно будет осуществить при условии строительства питающих линий электропередач 0,4 кВ на основании договора об осуществлении технологического присоединения объекта к электрическим сетям филиала «Пермэнерго» (при подготовке ГПЗУ необходимо предусмотреть трассы для строительства ЛЭП 0,4 кВ).

Обращаем Ваше внимание, что проектирование и строительство электросетевых объектов займет время, заявку на технологическое присоединение следует подать заблаговременно.

Подать заявку на технологическое присоединение возможно через единый федеральный портал электросетевых услуг группы компаний «Россети» на сайте: <https://портал-тп.рф> или через Мобильное приложение ПАО «Россети».)

Начальник ОТП



А.С. Жвакин



Акционерное общество
«Газпром газораспределение Пермь»
(АО «Газпром газораспределение Пермь»)

Пермский филиал

ул. Уральская, д. 104, г. Пермь.
Пермский край, Российская Федерация, 614107
тел.: +7 (342) 262-79-07, факс: +7 (342) 262-79-09, +7 (342) 282-52-76
e-mail: post@pf.ugaz.ru

ОКПО 03295605. ОГРН 1025900512670. ИНН 5902183841. КПП 590602001

20.01.2023 № ПФ-339

на № ПФ-431 от 17.01.2023

О предоставлении информации

Департамент земельных отношений
Администрации города Перми
Начальнику отдела по формированию
земельных участков департамента
Ю.В. Якутову

614000, г. Пермь,
ул. Сибирская, д.15

Тел. (факс): 8(342)212-46-78
e-mail: dzo@gorodperm.ru

Уважаемый Юрий Валериевич!

В ответ на Ваше письмо исх. № 059-21-01-10/2-70 от 17.01.2023 г., сообщаю, что техническая возможность подключения объекта капитального строительства, который располагается (будет располагаться) на земельном участке по адресу: г. Пермь, Кировский район, ул. 2-я Гаревая, з/у 34, с кад. № 59:01:1817212:201, с предполагаемой максимальной нагрузкой (часовым расходом газа) 8 м³/час, к существующим сетям газораспределения имеется.

Для рассмотрения вопроса о предоставлении технических условий на подключение (технологическое присоединение) Заявителю, намеревающемуся осуществить подключение к газораспределительным сетям объектов капитального строительства необходимо направить в адрес Пермского филиала АО «Газпром газораспределение Пермь» (на электронную почту post@pf.ugaz.ru; почтой России по адресу: 614107, Пермский край, г. Пермь, ул. Уральская, д. 104; через Единый центр предоставления услуг по адресу: г. Пермь, ул. Уральская, д. 104, каб. 101, график работы: пн-ср с 8:00 до 17:00, чт с 11:00 до 20:00, пт с 8:00 до 16:00, вторая суббота месяца с 08:00 до 16:00) Заявку о заключении договора о подключении (технологическом присоединении) по типовой форме с пакетом документов в соответствии с п.11,16 Постановления Правительства Российской Федерации № 1547 от 13.09.2021 «Об утверждении Правил подключения (технологического присоединения) газоиспользующего оборудования и объектов капитального строительства к сетям газораспределения и о признании утратившими силу некоторых актов Правительства Российской Федерации».

Главный инженер

И.В. Бухаринов

Исп. Багаудинова Ю.И.
Тел. 262-79-21

23.01.2023 № 51000-32-00145

на №	059-21-01-10/2-72 (вх.№51000-13-00851), 059-21-01-10/2-68 (вх.№51000-13-00832), 059-21-01-10/2-88 (вх.№51000-13-00927)	от	17.01.2023 (17.01.2023), 17.01.2023 (17.01.2023), 18.01.2023 (18.01.2023)
------	---	----	--

Заместителю начальника
департамента земельных
отношений администрации
города Перми

Санниковой Н.М.

ул. Сибирская, 15
г. Пермь, 614000
e-mail: dzo@gorodperm.ru,
kuchukbaeva-av@gorodperm.ru,
ovchinnikova-vi@gorodperm.ru

По электронной почте

О направлении информации

Уважаемая Надежда Михайловна!

В ответ на Ваши обращения по вопросу предоставления информации о возможности подключения к системе теплоснабжения объектов, расположенных по следующим адресам:

- г. Пермь, Свердловский район, ул. Бродовское кольцо(кадастровый №59:01:5010055:138);
 - г. Пермь, ул. 2-я Гаревая, 34 (кад.№59:01:1817212:201);
 - г. Пермь, Орджоникидзеvский район, ул. Мачтовая (кад.№59:01:2512461:138)
- сообщаем, что данные объекты находятся вне зоны теплоснабжения ПАО «Т Плюс».

Для запроса информации о возможности подключения вышеуказанных объектов рекомендуем обратиться к собственнику близлежащих тепловых сетей/источника теплоснабжения или рассмотреть возможность альтернативного источника теплоснабжения.

С уважением,

Заместитель директора филиала
по коммерции и развитию



А.В. Мартьянов



**АДМИНИСТРАЦИЯ
ГОРОДА ПЕРМИ
ДЕПАРТАМЕНТ ЖИЛИЩНО-
КОММУНАЛЬНОГО
ХОЗЯЙСТВА**

Ленина ул., д. 34, Пермь, 614000
тел./факс (342) 212-29-55
e-mail: communal@gorodperm.ru
http://www.gorodperm.ru

25.01.2023 № 059-04-25/3-8-ри

На № 059-21-01-08/3-286 от 23.01.2023

О направлении информации

Заместителю начальника
департамента земельных
отношений администрации города
Перми
Санниковой Н.М.

Уважаемая Надежда Михайловна!

На Ваш запрос о предоставлении информации по вопросу возможности подключения объекта к системе теплоснабжения, сообщаем следующее.

Техническая возможность подключения объектов к сетям теплоснабжения отсутствует.

В целях целесообразности обеспечения нужд рассматриваемых объектов рекомендуем рассмотреть альтернативный источник теплоснабжения - газ.

С уважением,
первый заместитель начальника департамента

О.Л. Белоусов



Осипович Юлия Михайловна
212 14 39





**АДМИНИСТРАЦИЯ
ГОРОДА ПЕРМИ
АДМИНИСТРАЦИЯ
КИРОВСКОГО РАЙОНА**

Кировоградская ул., д. 33, Пермь, 614113
тел. (342) 205-62-01, факс 205-62-05
e-mail: akir@gorodperm.ru

Заместителю начальника департа-
мента земельных отношений ад-
министрации города Перми
Санниковой Н.М.

26.01.2023 № 059-23-01-29/3-45

На № 059-21-01-08/3-286 от 23.01.2023

О представлении информации

Уважаемая Надежда Михайловна!


На Ваш запрос о предоставлении информации о возможности подключения объекта по адресу: город Пермь, ул. 2-я Гаревая, 34 к системе теплоснабжения, сообщаем следующее.

На территории индивидуальной жилой застройки микрорайона Кировский поселок, расположенного на территории Кировского района города Перми, центральное теплоснабжение отсутствует.

В целях целесообразности обеспечения нужд рассматриваемого объекта рекомендуем рассмотреть альтернативный источник теплоснабжения – газ.

С уважением,
первый заместитель главы администрации

В.Л. Пономарев



Овчаренко Андрей Владимирович
205-62-18





АДМИНИСТРАЦИЯ
ГОРОДА ПЕРМИ

Победителю конкурса

УПРАВЛЕНИЕ ПО ЭКОЛОГИИ
И ПРИРОДОПОЛЬЗОВАНИЮ

Советская ул., д. 22, Пермь, 614000
тел./факс (342) 210-99-91
e-mail: uep@gorodperm.ru
http://www.gorodperm.ru

№ _____

На № _____ от _____

Перечень мероприятий по охране окружающей среды № 14 от 19.01.2023

Наименование и адрес объекта – Строительство индивидуального жилого дома по ул. 2-я Гаревая, з/у 34 (кад.н. 59:01:1817212:201) в Кировском районе города Перми.

Инициатор деятельности – Победитель конкурса.

Условия строительства:

1. На испрашиваемом земельном участке произрастает 84 дерева пород – береза 42 шт., рябина 18 шт., сосна 18 шт., липа 6 шт.

2. Проектом предусмотреть:

2.1. Нанесение существующих деревьев на стройгенплане.

2.2. Снос деревьев, попадающих под пятно застройки, вести на основании акта комиссионного обследования зеленых насаждений в соответствии с решением Пермской городской Думы от 15.12.2020 г. № 277. Указанный акт должен быть составлен на основании проектной документации. Остальные деревья сохранить.

2.3. Восстановление зеленых насаждений вести в соответствии с решением Пермской городской Думы от 15 декабря 2020 г. № 277.

2.4. Сбор и отвод ливневых вод с использованием вариантов решений в зависимости от:

а) наличия централизованной системы ливневой канализации;

б) площади водосбора с учетом транзитных вод с прилегающей территории;

в) угла наклона рельефа, включающий прилегающие территории;

г) применения иных решений равномерного отвода поверхностного стока с запрашиваемой территории на прилегающие территории.

2.5. Определение видов образующихся отходов и мест их размещения на период эксплуатации.

2.6. Конкретные мероприятия по охране окружающей среды на период строительства, включая:

- установку временного защитного ограждения строительной площадки,

- ограждение существующих зеленых насаждений, не попадающих под пятно застройки,

- прокладку коммуникаций осуществлять на расстоянии не менее 2 м от ствола дерева, чтобы не повредить корневую систему,

- не использовать приствольные круги существующих деревьев (Ø 1м) под складирование материалов и установки временных сооружений,

- определение видов и объемов образующихся отходов и мест их размещения,

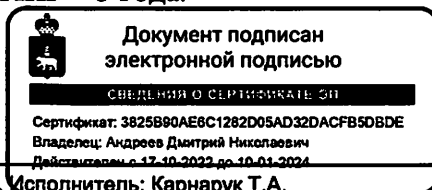
- систематический вывоз отходов,

- недопущение загрязнения атмосферы, почвы и подземных вод,

- предотвращение выноса грязи автотранспортом, выезжающим со строительной площадки.

Срок действия перечня мероприятий - 3 года.

Начальник управления



Д.Н. Андреев



**АДМИНИСТРАЦИЯ
ГОРОДА ПЕРМИ
УПРАВЛЕНИЕ ПО ЭКОЛОГИИ
И ПРИРОДОПОЛЬЗОВАНИЮ**

Советская ул., д. 22, Пермь, 614000
тел./факс (342) 210-99-91
e-mail: uer@gorodperm.ru
http://www.gorodperm.ru

Начальнику отдела
по формированию земельных
участков департамента земельных
отношений администрации
города Перми
Якутову Ю.В.

19.01.2023 № 059-33-01-10/3-40

На № 059-21-01-08/3-179 от 17.01.2023

О выдаче перечня мероприятий

Уважаемый Юрий Валерьевич!

Для формирования пакета аукционной документации с целью предоставления земельного участка, расположенного по адресу: г. Пермь, Кировский район, ул. 2-я Гаревая, з/у 34, с кадастровым номером 59:01:1817212:201, площадью 1554 кв.м, с видом разрешенного использования «для индивидуального жилищного строительства», управление по экологии и природопользованию администрации города Перми направляет перечень мероприятий по охране окружающей среды.

Количество зеленых насаждений, произрастающих на испрашиваемом земельном участке, указано в перечне мероприятий.

Восстановительную стоимость посчитать не представляется возможным, так как неизвестно пятно застройки и количество сносимых зеленых насаждений. Средняя стоимость в ценах 2023 г. одного дерева лиственной породы от 17 тыс.руб., а хвойной – от 20 тыс.руб.

Приложение: Перечень мероприятий по охране окружающей среды на 1 л. в 1 экз.

С уважением,
начальник управления



Д.Н. Андреев

Карнарук Татьяна Афанасьевна
212 56 92



**АДМИНИСТРАЦИЯ
ГОРОДА ПЕРМИ
ДЕПАРТАМЕНТ ДОРОГ
И БЛАГОУСТРОЙСТВА**

Ленина ул., д. 25, Пермь, 614000
тел./факс (342) 212-62-80
e-mail:ddb@gorodperm.ru
http://www.gorodperm.ru

Начальнику отдела
по формированию земельных
участков департамента земельных
отношений администрации
города Перми
Якутову Ю.В.

24.01.2023 № 059-24-01-36/3-205
059-21-01-08/3-181 17.01.2023
На № _____ от _____

**О направлении информации
по ул. 2-ой Гаревой, з/у 34**

Уважаемый Юрий Валериевич!

В соответствии с п. 4.1.2 регламента взаимодействия с функциональными и территориальными органами администрации города Перми по формированию земельных участков, предоставляемых на аукционе на территории города Перми, утвержденного постановлением администрации города Перми от 22.02.2018 № 103, направляем информацию в отношении земельного участка, расположенного по адресу: г. Пермь, Кировский район, ул. 2-я Гарева, з/у 34, с кадастровым номером 59:01:1817212:201, площадью 1554 кв.м, с видом разрешенного использования «для индивидуального жилищного строительства». (согласно приложенной схеме).

Департамент дорог и благоустройства администрации города Перми считает возможным предоставление земельного участка при следующих условиях:

1. поверхностный водоотвод решить проектом без подтопления смежных территорий, в соответствии с действующими нормативно-правовыми актами и природоохранным законодательством;
2. предусмотреть электроосвещение территории объекта;
3. стоянку для временного хранения транспорта разместить в границах отведенного под строительство земельного участка вне территории общего пользования;
4. предусмотреть ликвидацию разрушений, а также повреждений существующего дорожного покрытия;
5. предусмотреть наружное освещение подъезда до границ земельного участка, отведенного под застройку;

6. разработать и согласовать на рабочей группе по организации и безопасности дорожного движения (ул. Пермская, 2а, 212-47-51) проект организации дорожного движения;
7. получить согласие на присоединение к улично-дорожной сети города Перми в соответствии с постановлением администрации города Перми от 31.01.2022 № 45.

Мероприятия по проектированию, строительству, реконструкции и капитальному ремонту улично-дорожной сети в границах указанного участка бюджетом города Перми на 2022 год не запланированы.

Дополнительно сообщаем, что в соответствии с Федеральным законом № 257 от 08.11.2007, расходы на строительство, реконструкцию, капитальный ремонт, ремонт пересечений и примыканий, в том числе расходы на выполнение дополнительных работ, связанных с обеспечением безопасности дорожного движения, водоотведения и исполнением других установленных техническими регламентами требований, несут лица, в интересах которых осуществляются строительство, реконструкция, капитальный ремонт, ремонт пересечений или примыканий.

И.о. начальника департамента
дорог и благоустройства администрации
города Перми

Д.А. Мясоедов





АДМИНИСТРАЦИЯ
ГОРОДА ПЕРМИ
ДЕПАРТАМЕНТ ДОРОГ
И БЛАГОУСТРОЙСТВА

Ленина ул., д. 25, Пермь, 614000
тел./факс (342) 212-62-80
e-mail:ddb@gorodperm.ru
http://www.gorodperm.ru

Начальнику отдела
по формированию земельных
участков департамента земельных
отношений администрации
города Перми
Якутову Ю.В.

28.02.2023 № 059-24-01-36/3-572
059-21-01-08/3-181 17.01.2023
На № _____ от _____

О направлении информации
по ул. 2-ой Гаревой, з/у 34


Уважаемый Юрий Валериевич!

В соответствии с п. 4.1.2 регламента взаимодействия с функциональными и территориальными органами администрации города Перми по формированию земельных участков, предоставляемых на аукционе на территории города Перми, утвержденного постановлением администрации города Перми от 22.02.2018 № 103, дополнительно к письму от 24.01.2023 №059-24-01-36/3-205 направляем информацию в отношении земельного участка, расположенного по адресу: г. Пермь, Кировский район, ул. 2-я Гаревая, з/у 34, с кадастровым номером 59:01:1817212:201, площадью 1554 кв.м, с видом разрешенного использования «для индивидуального жилищного строительства».

Мероприятия по проектированию, строительству, реконструкции и капитальному ремонту улично-дорожной сети в границах указанного участка бюджетом города Перми на 2023 год не запланированы.

И.о. начальника департамента
дорог и благоустройства администрации
города Перми

Д.А. Мясоедов



Головачёва Алёна Анатольевна
212-93-41



**АДМИНИСТРАЦИЯ
ГОРОДА ПЕРМИ
ДЕПАРТАМЕНТ
ОБЩЕСТВЕННОЙ
БЕЗОПАСНОСТИ**

Сибирская ул., д. 10, Пермь, 614000
тел./факс (342) 212-31-25
e-mail: dob@gorodperm.ru
http://www.gorodperm.ru

Начальнику отдела по формированию
земельных участков департамента
земельных отношений
администрации города Перми
Якутову Ю.В.

18.01.2023 № 059-10-01-27/3-81

На № 059-21-01-08/3-181 от 17.01.2022

О предоставлении информации

Уважаемый Юрий Валериевич!

В целях подготовки ответа по Вашему запросу в отношении земельного участка, расположенного по адресу: город Пермь, ул. 2-я Гаревая Кировский район, площадью 1554 кв.м., представляем следующую информацию.

Ближайшее подразделение пожарной охраны расположено по адресу: город Пермь, ул. Сысольская, 16 (ПСЧ-6 10-ПСО).

Объект общественной безопасности, отнесенный к объектам полиции (участковые пункты полиции) в данном микрорайоне (Налимиха) отсутствует. Ближайший участковый пункт расположен по адресу: город Пермь, ул. Судозаводская, д. 8 (микрорайон Водники, Кировский район). В настоящее время в указанном микрорайоне, строительство (приобретение) участковых пунктов полиции не планируется.

Помещения для аварийно-спасательных формирований на указанной территории отсутствуют. В настоящее время потребность в обеспечении служебными помещениями для аварийно-спасательных формирований в указанном районе отсутствует.

Источник противопожарного водоснабжения (пожарный водоем) расположен по ул. 1-я Гаревая, 61 в радиусе 550 метров.


Объекты гражданской обороны на указанной территории отсутствуют.

В соответствии с информацией, предоставленной Министерством территориальной безопасности Пермского края, в особый период, данный земельный участок попадает в зону возможного химического заражения.

Территория находится в зоне действия региональной автоматизированной системы централизованного оповещения населения города Перми, установленной по адресу: ул. Светлогорская, 19 – 1500 метров.

С уважением,
начальник департамента

Вотинова Екатерина Сергеевна 210-14-40
Катаева Ольга Федоровна 212-17-17 (доб. 740)



А.М. Туров



**АДМИНИСТРАЦИЯ
ГОРОДА ПЕРМИ
ДЕПАРТАМЕНТ ЖИЛИЩНО-
КОММУНАЛЬНОГО
ХОЗЯЙСТВА**

Ленина ул., д. 34, Пермь, 614000
тел./факс (342) 212-29-55
e-mail:communal@gorodperm.ru
http://www.gorodperm.ru

26.01.2023 № 059-04-17/3-41-ри

На № 059-21-01-08/3-143 от 16.10.2023

**О направлении информации из
Схем В и В**

Заместителю начальника
департамента земельных
отношений администрации
города Перми
Санниковой Н.М.

Уважаемая Надежда Михайловна!

Рассмотрев Ваши письма, о предоставлении информации учтены ли мероприятия по строительству сетей водоснабжения и водоотведения в Схемах водоснабжения и водоотведения города Перми, утвержденных постановлением администрации города Перми от 28.12.2018 № 1085, на период до 2028 года (далее – Схемы) на территориях указанных в письмах, сообщаем следующее.

Земельный участок	Мероприятия, предусмотренные в Схемах
кадастровый номер 59:01:4510451:217 по ул. Новоколхозная (площадь 645 кв.м) в Дзержинском районе города Перми	Схемами предусмотрено строительство сетей водоснабжения и водоотведения в мкр. Заостровка с 2024 года (данные мероприятия не обеспечены финансированием).
кадастровый номер 59:01:4510450:148 по ул. Новоколхозная (площадь 678 кв.м) в Дзержинском районе города Перми	
кадастровый номер 59:01:4510450:150 по ул. Новоколхозная (площадь 678 кв.м) в Дзержинском районе города Перми	
кадастровый номер	Схемами не предусмотрено строительство сетей

<p>59:01:1817212:201 по ул. 2-я Гаревая, з/у 34 (площадь 1554 кв.м) в Кировском районе города Перми</p>	<p>водоснабжения и водоотведения.</p>
<p>кадастровый номер 59:01:5010055:138 по ул. Бродовской кольцо, 142 (площадью 952 кв. м) в Свердловском районе города Перми</p>	<p>Схемами не предусмотрено строительство сетей водоснабжения и водоотведения.</p>
<p>кадастровый номер 59:01:2512461:138 по ул. Мачтовая (площадь 840 кв. м) в Орджоникидзевском районе города Перми</p>	<p>Схемами предусмотрено строительство сетей водоснабжения и водоотведения. Муниципальной программой «Развитие системы жилищно-коммунального хозяйства в городе Перми», утвержденной постановлением администрации города Перми от 20.10.2021 № 924 предусмотрено мероприятие по строительству сетей водоснабжения в микрорайоне Заозерье для земельных участков многодетных семей, со сроком 2023-2024.</p>

С уважением,
первый заместитель
начальника департамента



О.Л. Белоусов



**АДМИНИСТРАЦИЯ
ГОРОДА ПЕРМИ
ДЕПАРТАМЕНТ ЭКОНОМИКИ
И ПРОМЫШЛЕННОЙ
ПОЛИТИКИ**

Сибирская ул., д. 27, Пермь, 614000
тел./факс (342) 212-45-38
e-mail: depp@gorodperm.ru
http://www.gorodperm.ru

Начальнику отдела по
формированию земельных
участков департамента земельных
отношений администрации
города Перми
Ю. В. Якутову

26.01.2023 № 059-13-01-04-176

На № 059-21-01-08/3-181 от 17.01.2023

О направлении информации

Уважаемый Юрий Валериевич!

В соответствии с п.4.1.2 Регламента взаимодействия департамента градостроительства и архитектуры администрации города Перми с функциональными и территориальными органами администрации города Перми по формированию земельных участков, предоставляемых на аукционе на территории города Перми, утвержденного постановлением администрации города Перми от 22.02.2018 № 103 (далее – Регламент), сообщаем, что места для установки и эксплуатации рекламных конструкций, включенные в схему размещения рекламных конструкций на территории города Перми, утвержденную решением Пермской городской Думы от 23.08.2016 № 171, и места размещения НТО, включенные в схему размещения НТО на территории города Перми, утвержденную постановлением администрации города Перми от 02.08.2018 № 521, в границах земельного участка, расположенного по адресу: г. Пермь, Кировский район, ул. 2-я Гаревая с кадастровым номером 59:01:1817212:201, площадью 1554 кв.м отсутствуют.

Учитывая изложенное, включение указанного земельного участка в перечень земельных участков, формируемых для предоставления на аукционе на территории города Перми, возможно в соответствии с критерием, предусмотренным п.4.1.4.15 Регламента.

С уважением,
начальник департамента



О.М. Чеснокова

Ганжа Екатерина Михайловна
257-19-96

31.01.2023

059-21-01-10/1-91



**ГОСУДАРСТВЕННАЯ ИНСПЕКЦИЯ
ПО ОХРАНЕ ОБЪЕКТОВ КУЛЬТУРНОГО
НАСЛЕДИЯ ПЕРМСКОГО КРАЯ**

Ул. 25 Октября, д. 18а, г. Пермь, 614000
Тел. (342) 212-05-29, факс (342) 212-05-88
E-mail: info@giokn.permkrai.ru
ОКПО 15529947, ОГРН 1175958018576
ИНН/КПП 5902043202/590201001

Г Заместителю начальника
департамента земельных
отношений администрации
г. Перми

Санниковой Н.М.

kuchukbaeva-av@gorodperm.ru

30.01.2023 № Исх55-01-17.2-42

059-21-01-10/2-78 от 17.01.2023
На № _____ от _____

О предоставлении заключения
об ОКН

ЗАКЛЮЧЕНИЕ

на предоставление сведений о наличии или отсутствии объектов культурного наследия, включённых в единый государственный реестр объектов культурного наследия (памятников истории и культуры) народов Российской Федерации, выявленных объектов культурного наследия и объектов, обладающих признаками объекта культурного наследия на землях, подлежащих воздействию изыскательных, проектных, земляных, строительных, мелиоративных, хозяйственных работ, предусмотренных статьёй 25 Лесного кодекса Российской Федерации работ по использованию лесов (за исключением работ, указанных в пунктах 3, 4 и 7 части 1 статьи 25 Лесного кодекса Российской Федерации) и иных работ

На основании заявления о предоставлении государственной услуги по предоставлению сведений о наличии или отсутствии объектов культурного наследия, включённых в единый государственный реестр объектов культурного наследия (памятников истории и культуры) народов Российской Федерации, выявленных объектов культурного наследия и объектов, обладающих признаками объекта культурного наследия на землях, подлежащих воздействию изыскательных, проектных, земляных, строительных, мелиоративных, хозяйственных работ, предусмотренных статьёй 25 Лесного кодекса Российской Федерации работ по использованию лесов (за исключением работ, указанных в пунктах 3, 4 и 7 части 1 статьи 25 Лесного кодекса Российской Федерации) и иных работ (наименование объекта строительства, проведения изыскательных, проектных, земляных, строительных, мелиоративных, хозяйственных и иных работ):

С целью формирования пакета аукционной документации для предоставления земельного участка с видом разрешенного использования «для индивидуального жилищного строительства (2.1)»

адрес объекта:

г. Пермь, Кировский район, ул. 2-я Гаревая, з/у 34 с кадастровым номером 59:01:1817212:201.

Инспекция сообщает.

1.1. На момент обращения в границах земельного участка расположены: не расположены.

1.2. На момент обращения в границах земельного участка отсутствуют:

- объекты культурного наследия, включенные в единый государственный реестр объектов культурного наследия (памятников истории и культуры) народов Российской Федерации;

- выявленные объекты культурного наследия;

- объекты, обладающие признаками объектов культурного наследия;

- территории объектов культурного наследия;

- зоны охраны объектов культурного наследия;

- защитные зоны объектов культурного наследия.

1.3. На момент обращения земельный участок непосредственно связан/не связан с земельным участком в границах территории объекта культурного наследия: не связан.

2. Сведения о режимах использования (ограничения/обременения) земельного участка: отсутствуют.

3. Имеются/отсутствуют данные о проведенных историко-культурных исследованиях в границах земельного участка: отсутствуют.

4. В границах земельного участка необходимо/отсутствует необходимость проведения историко-культурной экспертизы: отсутствует

5. Дополнительная информация.

Заместитель начальника
Инспекции

(должность)

Подпись заявителя,
подтверждающая
получение
заключения

(подпись)



(подпись)

Д.А. Изосимов

(инициалы, фамилия)

(инициалы, фамилия заявителя)

(дата)



**АДМИНИСТРАЦИЯ
ГОРОДА ПЕРМИ
ДЕПАРТАМЕНТ
ИМУЩЕСТВЕННЫХ
ОТНОШЕНИЙ**

Сибирская ул., д. 14, Пермь, 614000
тел./факс (342) 212-67-21, факс 212-24-35
e-mail: dio@gorodperm.ru
http://www.gorodperm.ru

18.01.2023 № 059-19-01-35/3-66

На № 059-21-01-08/3-181 от 17.01.2023

О направлении информации

Уважаемый Юрий Валериевич!

Во исполнение п.4.1.2 Регламента взаимодействия департамента земельных отношений администрации города Перми с функциональными и территориальными органами администрации города Перми по формированию земельных участков, предоставляемых на аукционе на территории города Перми, утвержденного постановлением администрации города Перми от 22.02.2018 № 103, сообщаем следующее.

Объекты недвижимого имущества, в том числе земельный участок с кадастровым номером 59:01:1817212:201, площадью 1554 кв.м, расположенные по адресу: г. Пермь, Кировский район, ул. 2-я Гаревая, з/у 34, в реестре муниципального имущества города Перми не учитываются.

Начальник управления
информационного сопровождения



Е.П. Дерюшева

Кашина Мария Евгеньевна
212 23 36



**АДМИНИСТРАЦИЯ
ГОРОДА ПЕРМИ
АДМИНИСТРАЦИЯ
КИРОВСКОГО РАЙОНА**

Кировоградская ул., д. 33, Пермь, 614113
тел. (342) 205-61-90, факс 205-62-05
e-mail: akir@gorodperm.ru

Начальнику отдела
по формированию
земельных участков
департамента земельных
отношений администрации
города Перми
Якутову Ю.В.

23.01.2023 № 059-23-01-25/3-33

На № 059-21-01-08/3-178 от 17.01.2023

**О направлении информации о
земельном участке по
ул. 2-я Гаревая, з/у 34**

Уважаемый Юрий Валериевич!

В ответ на Ваше письмо о проведении обследования и расположении близлежащих источников противопожарного водоснабжения относительно земельного участка с КН 59:01:1817212:201, площадью 1554 кв. м., расположенного по адресу: г. Пермь, ул. 2-я Гаревая, з/у 34, сообщаем следующее.


На основании Типового положения о территориальном органе администрации города Перми, утвержденного решением Пермской городской Думы от 29.01.2013 № 7, специалистами сектора градостроительства, земельных и имущественных отношений администрации Кировского района города Перми проведено обследование указанного земельного участка.

В ходе обследования данной территории, капитальных/некапитальных объектов не выявлено (акт обследования прилагаем).

Близлежащие источники противопожарного водоснабжения относительно земельного участка по ул. 2-я Гаревая, расположены: ул. Смольная, 68а (пожарный гидрант), ул. 1-я Гаревая, 63 (пожарный водоем).

Приложение: на 2 л. в 1 экз.

С уважением,
первый заместитель
главы администрации



В.Л. Пономарев

Вайтович Николай Александрович
205-62-22

Акт обследования

«20» января 2023 г.

№ б/н

Администрация Кировского района города Перми на основании запроса
департамента земельных отношений администрации города Перми
(наименование органа муниципального земельного контроля)

Главный специалист сектора ГЗиИО администрации Кировского района города
Перми Вайтович Николай Александрович
(дата проведения мероприятия, должность, фамилия, имя, отчество лица, проводившего мероприятие)

провел обследование земельного участка с КН 59:01:1817212:201 по адресу:
Пермский край, г. Пермь, Кировский р-н, ул. 2-я Гаревая, з/у 34, площадью 1554 кв. м.
(кадастровый номер (при наличии), местоположение)

используемого контролируемым лицом (при наличии таких сведений): _____
(наименование юридического лица, фамилия, имя, отчество (при наличии) индивидуального
предпринимателя, физического лица, представителя контролируемого лица)

При проведении обследования совершены следующие контрольные действия: визуальное
обследование _____
(действия, совершенные в ходе проведения мероприятия)

При проведении обследования применены следующие способы фиксации фактического
использования указанного земельного участка: фотофиксация
(информация об использовании фотосъемки и видеозаписи)

В результате проведения обследования установлено следующее:
капитальных/некапитальных строений на земельном участке не выявлено
(выводы о выявлении признаков нарушений обязательных требований земельного законодательства или об
отсутствии таких признаков)

К акту прилагается: фототаблица

Главный специалист
сектора ГЗиИО _____
(наименование должности лица,
составившего акт)



(подпись)

_____ Вайтович Н.А.
(инициалы, фамилия)

ФОТО ТАБЛИЦА

(приложение к акту обследования)
от "20" января 2023 г. № 6/н

г. Пермь, Кировский район, ул. 2-я Гарева, з/у 34





Фото таблицу составил:

A handwritten signature in blue ink, appearing to be 'Вайтович Н.А.', written over a horizontal line.

Вайтович Н.А.

УТВЕРЖДЕНА
приказом Министерства строительства
и жилищно-коммунального хозяйства
Российской Федерации
от 25 апреля 2017 г. № 741/пр

Градостроительный план земельного участка №

Р Ф - 5 9 - 2 - 0 3 - 0 - 0 0 - 2 0 2 3 - 0 0 9 3

Градостроительный план земельного участка подготовлен на основании

заявления Департамента земельных отношений администрации города Перми от 18.01.2023

(реквизиты заявления правообладателя земельного участка, иного лица в случае, предусмотренном частью 1.1 статьи 57.3 Градостроительного кодекса Российской Федерации, с указанием ф.и.о. заявителя – физического лица, либо реквизиты заявления и наименование заявителя – юридического лица о выдаче градостроительного плана земельного участка)

Местонахождение земельного участка

край Пермский

(субъект Российской Федерации)

г.о. Пермский, г. Пермь, ул. 2-я Гаревая, з/у 34

(муниципальный район или городской округ)

(поселение)

Описание границ земельного участка (образуемого земельного участка):

Обозначение (номер) характерной точки	Перечень координат характерных точек в системе координат, используемой для ведения Единого государственного реестра недвижимости	
	X	Y
1	522885.06	2220030.27
2	522884.85	2220030.56
3	522865.30	2220057.94
4	522856.58	2220062.91
5	522850.35	2220067.79
6	522829.54	2220045.67
7	522861.32	2220012.52
1	522885.06	2220030.27

Кадастровый номер земельного участка (при наличии) или в случае, предусмотренном частью 1.1 статьи 57.3 Градостроительного кодекса Российской Федерации, условный номер образуемого земельного участка на основании утвержденных проекта межевания территории и (или) схемы расположения земельного участка или земельных участков на кадастровом плане территории

59:01:1817212:201

Площадь земельного участка

1554 кв.м

Информация о расположенных в границах земельного участка объектах капитального строительства

Объекты капитального строительства отсутствуют

Информация о границах зоны планируемого размещения объекта капитального строительства в соответствии с утвержденным проектом планировки территории (при наличии)

Информация отсутствует

Обозначение (номер) характерной точки	Перечень координат характерных точек в системе координат, используемой для ведения Единого государственного реестра недвижимости	
	X	Y
-	-	-

Реквизиты проекта планировки территории и (или) проекта межевания территории в случае, если земельный участок расположен в границах территории, в отношении которой утверждены проект планировки территории и (или) проект межевания территории

Постановление администрации города Перми № 1159 от 23.12.2016 «Об утверждении документации по планировке территории 4 (в том числе в части СТН часть Е1, часть Е2, Е5, И2, часть Д2, Д3, Д4, часть И3, часть И26, часть Ж4, Ж12, часть Ж6, Г4, часть Г5) в Кировском, Дзержинском, Мотовилихинском, Орджоникидзевском, Свердловском районах города Перми»;

Постановление администрации города Перми № 52 от 13.01.1993 «Об утверждении проекта детальной планировки жилого района Налимиха в Кировском районе»

(указывается в случае, если земельный участок расположен в границах территории, в отношении которой утверждены проект планировки территории и (или) проект межевания территории)

Градостроительный план подготовлен

Бабушкиной Викторией Викторовной, начальником управления градостроительной деятельности города Перми Министерства по управлению имуществом и градостроительной деятельности Пермского края

(ф.и.о., должность уполномоченного лица, наименование органа)

М.П.
(при наличии)


(подпись)

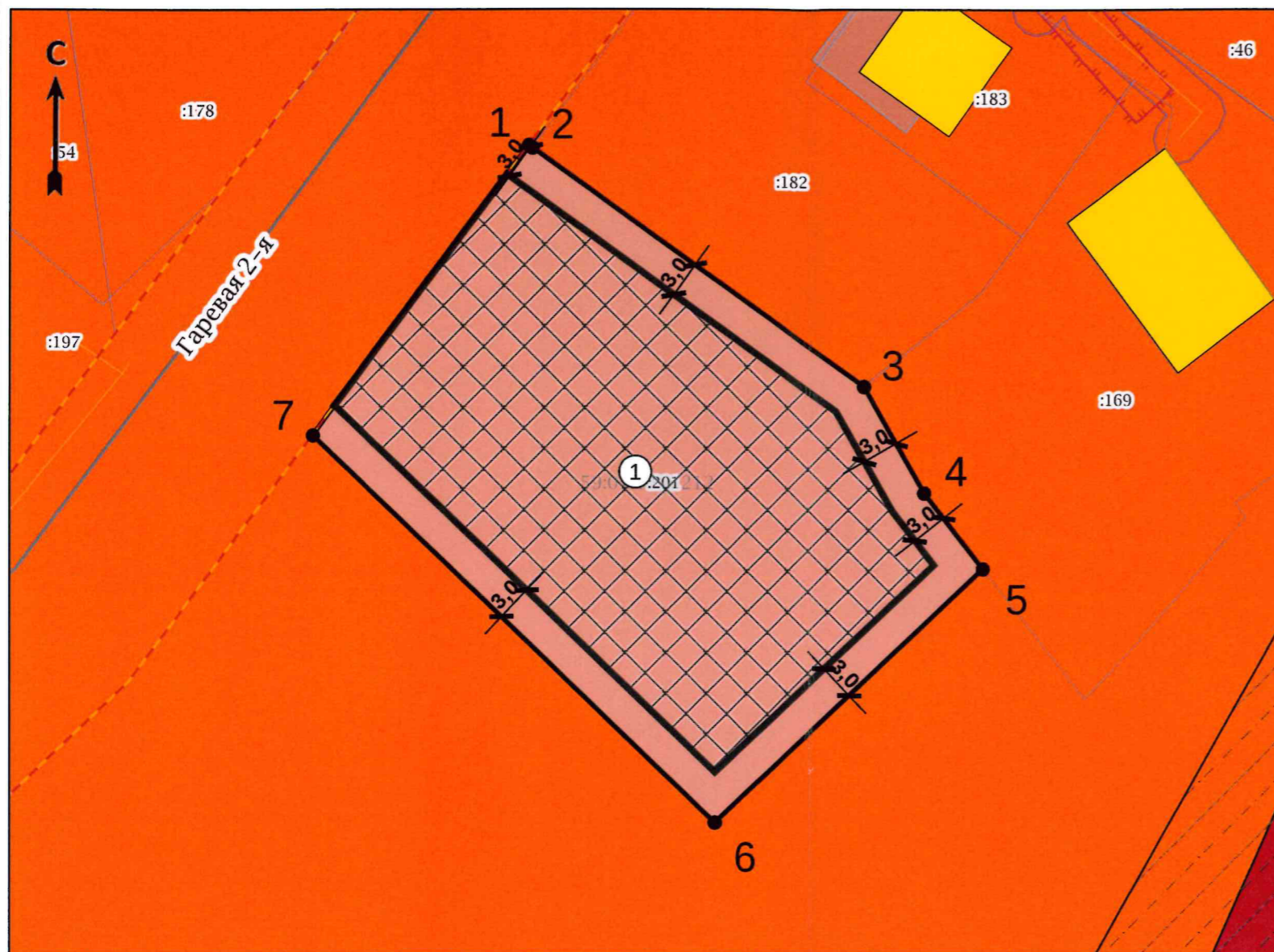
В.В. Бабушкина
(расшифровка подписи)

Дата выдачи

06.02.2015
(ДД.ММ.ГГГГ)



Чертеж градостроительного плана земельного участка



Экспликация

№ п/п	Наименование	Примечание
1	Границы, в пределах которых разрешается строительство объектов капитального строительства, устанавливаемые с учетом минимальных отступов от границ земельного участка	

Ситуационный план М 1:3000



Условные обозначения

- Точка поворота границ земельного участка (координаты смотри в ведомости координат)
 - Границы, в пределах которых разрешается строительство объектов капитального строительства, устанавливаемые с учетом минимальных отступов от границ земельного участка
 - Линии регулирования застройки
 - Красные линии
 - Граница земельного участка ГПЗУ
 - Границы земельных участков
 - Объекты капитального строительства (действующие-площадные)
 - Объекты капитального строительства (линейные)
 - Здания, строения
 - Оси улиц
 - Охранная зона инженерных коммуникаций
 - Зоны планируемого размещения ОКС
 - Зона городских лесов
 - Зона индивидуальной усадебной жилой застройки
- ЗУ полностью расположен в границах ЗОУИТ:
- Охранная зона транспорта «Зона с особыми условиями использования – Приаэродромная территория аэродрома аэропорта Большое Сабина», 59-32-6.553

п.4.14 СП 4.13130.2013: «Противопожарные расстояния от зданий, сооружений на территориях городских населенных пунктов до границ лесных насаждений в лесах хвойных или смешанных пород должны составлять не менее 50 м, лиственных пород – не менее 30 м.»

Чертеж градостроительного плана земельного участка разработан Министерством по управлению имуществом и градостроительной деятельности Пермского края.

						Российская Федерация, Пермский край, г.о. Пермский, г. Пермь, ул. 2-я Гаревая, з/у 34			
Изм.	Кол. уч.	Лист	№ док.	Подпись	Дата	Градостроительный план земельного участка площадью 1554 кв.м, кадастровый номер 59-01-1817212-201	Масштаб	Лист	Листов
							1:500	1	1
						Чертеж градостроительного плана земельного участка, ситуационный план М 1:3000, экспликация	Министерство по управлению имуществом и градостроительной деятельности Пермского края		

2. Информация о градостроительном регламенте либо требованиях к назначению, параметрам и размещению объекта капитального строительства на земельном участке, на который действие градостроительного регламента не распространяется или для которого градостроительный регламент не устанавливается

Земельный участок расположен в территориальной зоне - Ж-5 «Зона индивидуальной усадебной жилой застройки». Установлен градостроительный регламент.

2.1. Реквизиты акта органа государственной власти субъекта Российской Федерации, органа местного самоуправления, содержащего градостроительный регламент либо реквизиты акта федерального органа государственной власти, органа государственной власти субъекта Российской Федерации, органа местного самоуправления, иной организации, определяющего, в соответствии с федеральными законами, порядок использования земельного участка, на который действие градостроительного регламента не распространяется или для которого градостроительный регламент не устанавливается

Решение Пермской городской Думы от 26.06.2007 № 143 «Об утверждении правил землепользования и застройки города Перми».

2.2. Информация о видах разрешенного использования земельного участка

Ж-5 «Зона индивидуальной усадебной жилой застройки»

Основные виды разрешенного использования:

для индивидуального жилищного строительства (2.1),
блокированная жилая застройка (2.3),
дошкольное, начальное и среднее общее образование (3.5.1),
объекты наружного противопожарного водоснабжения (пожарные резервуары, водоемы, пирсы и прочие),
оказание социальной помощи населению (3.2.2).

Вспомогательные виды разрешенного использования:

зеленые насаждения,
хранение автотранспорта (2.7.1),
ведение огородничества (13.1),
объекты наружного противопожарного водоснабжения (пожарные резервуары, водоемы).

Условно разрешенные виды использования:

дома социального обслуживания (3.2.1),
магазины (4.4),
амбулаторно-поликлиническое обслуживание (3.4.1),
объекты культурно-досуговой деятельности (3.6.1),
спорт (5.1),
приемные пункты прачечных и химчисток,
оказание услуг связи (3.2.3),
общественное питание (4.6),
амбулаторное ветеринарное обслуживание (3.10.1),
антенны сотовой, радиорелейной и спутниковой связи,
религиозное использование (3.7),
гостиничное обслуживание (4.7),
коммунальное обслуживание (3.1),
ремонт автомобилей (4.9.1.4).

2.3. Предельные (минимальные и (или) максимальные) размеры земельного участка и предельные параметры разрешенного строительства, реконструкции объекта капитального строительства, установленные градостроительным регламентом для территориальной зоны, в которой расположен земельный участок:

1 Длина, м	2 Ширина, м	3 Площадь, м ² или га		4	5	6	7	8
		Предельные (минимальные и (или) максимальные) размеры земельных участков, в том числе их площадь	Максимальные (или) минимальные размеры земельных участков					
Предельные (минимальные и (или) максимальные) размеры земельных участков, в том числе их площадь				Минимальные отступы от границ земельного участка в целях определения мест допустимого размещения зданий, строений, сооружений, за пределами которых запрещено строительство зданий, строений, сооружений	Предельное количество этажей и (или) предельная высота зданий, строений, сооружений	Максимальный процент застройки в границах земельного участка, определяемый как отношение суммарной площади земельного участка, которая может быть застроена, ко всей площади земельного участка, %	Требования к архитектурным решениям объектов капитального строительства, расположенным в границах территории исторического поселения федерального или регионального значения	Иные показатели
1 Длина, м	2 Ширина, м	3 Площадь, м ² или га		4	5	6	7	8
Без ограничений	Без ограничений	Минимальный размер земельного участка - 1 кв.м. Максимальный размер земельного участка - 10000000 кв.м. Минимальный размер земельного участка с видом разрешенного использования «для индивидуального жилищного строительства (2.1)» - 450 кв.м., максимальный размер земельного участка с видом разрешенного использования «для индивидуального жилищного строительства (2.1)» - 2000 кв.м.		Минимальный отступ от границ земельного участка - 3 м, до места допустимого размещения зданий, строений (за исключением границ со стороны территории общего пользования, где отступ определяется с учетом красных линий и линий регулирования застройки, установленных проектом планировки территории, а также границ смежных земельных участков при блокированной жилой застройке).	Предельная высота зданий, строений не более 10,5 м.	Максимальный процент застройки - 40 %.	-	Параметр возможной предельной высоты жилой застройки в соответствии с документацией по планировке территории, утвержденной постановлением администрации города Перми № 1159 от 23.12.2016 – до 10,5 м. Максимальный выступ за красную линию нависающих частей здания наземных уровней, выступающих из плоскости наружной стены фасада здания на высоте не менее 4,5 м над территорией общего пользования, составляет не более 1,2 м от красной линии. В случаях, когда линия регулирования застройки отличается от красной линии, указанный выступ может быть произведен за линию регулирования застройки. В случае если в границах

									<p>территориальной зоны предусматривается осуществление деятельности по комплексному развитию территории, расчет показателей минимально допустимого уровня обеспеченности территории объектами коммунальной, транспортной, социальной инфраструктур и расчет показателей максимально допустимого уровня территориальной доступности указанных объектов для населения осуществляются в соответствии с утвержденными нормативами градостроительного проектирования.</p>
--	--	--	--	--	--	--	--	--	---

3. Информация о расположенных в границах земельного участка объектах капитального строительства и объектах культурного наследия

3.1. Объекты капитального строительства

№ Не имеется , Не имеется ,
 (согласно чертежу(ам) градостроительного плана) (назначение объекта капитального строительства, этажность, высотность, общая площадь, площадь застройки)
 инвентаризационный или кадастровый номер Не имеется

3.2. Объекты, включенные в единый государственный реестр объектов культурного наследия (памятников истории и культуры) народов Российской Федерации

№ Информация отсутствует , Информация отсутствует ,
 (согласно чертежу(ам) градостроительного плана) (назначение объекта культурного наследия, общая площадь, площадь застройки)

 Информация отсутствует
 (наименование органа государственной власти, принявшего решение о включении выявленного объекта культурного наследия в реестр, реквизиты этого решения)
 регистрационный номер в реестре Информация отсутствует от Информация отсутствует
 (дата)

4. Информация о расчетных показателях минимально допустимого уровня обеспеченности территории объектами коммунальной, транспортной, социальной инфраструктур и расчетных показателях максимально допустимого уровня территориальной доступности указанных объектов для населения в случае, если земельный участок расположен в границах территории, в отношении которой предусматривается осуществление деятельности по комплексному и устойчивому развитию территории:

Информация о расчетных показателях минимально допустимого уровня обеспеченности территории								
Объекты коммунальной инфраструктуры			Объекты транспортной инфраструктуры			Объекты социальной инфраструктуры		
Наименование вида объекта	Единица измерения	Расчетный показатель	Наименование вида объекта	Единица измерения	Расчетный показатель	Наименование вида объекта	Единица измерения	Расчетный показатель
1	2	3	4	5	6	7	8	9
-	-	-	-	-	-	-	-	-
Информация о расчетных показателях максимально допустимого уровня территориальной доступности								
Наименование вида объекта	Единица измерения	Расчетный показатель	Наименование вида объекта	Единица измерения	Расчетный показатель	Наименование вида объекта	Единица измерения	Расчетный показатель
1	2	3	4	5	6	7	8	9
-	-	-	-	-	-	-	-	-

5. Информация об ограничениях использования земельного участка, в том числе если земельный участок полностью или частично расположен в границах зон с особыми условиями использования территорий

Земельный участок полностью расположен в границах зоны с особыми условиями использования территории Охранная зона транспорта «Зона с особыми условиями использования - Приаэродромная территория аэродрома аэропорта Большое Савино», 59:32-6.553, площадь земельного участка, покрываемая зоной с особыми условиями использования территории, составляет 1554 кв.м. (Постановление Правительства Российской Федерации от 11.03.2010 № 138 «Об утверждении Федеральных правил использования воздушного пространства Российской Федерации»).

6. Информация о границах зон с особыми условиями использования территорий, если земельный участок полностью или частично расположен в границах таких зон:

Наименование зоны с особыми условиями использования территории с указанием объекта, в отношении которого установлена такая зона	Перечень координат характерных точек в системе координат, используемой для ведения Единого государственного реестра недвижимости		
	Обозначение (номер) характерной точки	X	Y
	1	2	3
Охранная зона транспорта «Зона с особыми условиями использования - Приаэродромная территория аэродрома аэропорта Большое Савино», 59:32-6.553 (ЕГРН)	1	522885,06	2220030,27
	2	522884,85	2220030,56
	3	522865,30	2220057,94
	4	522856,58	2220062,91
	5	522850,35	2220067,79
	6	522829,54	2220045,67
	7	522861,32	2220012,52

7. Информация о границах публичных сервитутов

Информация отсутствует

Обозначение (номер) характерной точки	Перечень координат характерных точек в системе координат, используемой для ведения Единого государственного реестра недвижимости	
	X	Y
-	-	-

8. Номер и (или) наименование элемента планировочной структуры, в границах которого расположен земельный участок

1.1 зона размещения объектов капитального строительства

9. Информация о возможности подключения (технологического присоединения) объектов капитального строительства к сетям инженерно-технического обеспечения (за исключением сетей электроснабжения), определяемая с учетом программ комплексного развития систем коммунальной инфраструктуры поселения, муниципального округа, городского округа (при их наличии), в состав которой входят сведения о максимальной нагрузке в возможных точках подключения (технологического присоединения) к таким сетям, а также сведения об организации, представившей данную информацию

Письмо от 23.01.2023 № 51000-32-00144 «О направлении информации» Филиал «Пермский» ПАО «Т Плюс»;
Письмо от 26.01.2023 № ПФ-435 «О предоставлении информации» АО «Газпром газораспределение Пермь»

10. Реквизиты нормативных правовых актов субъекта Российской Федерации, муниципальных правовых актов, устанавливающих требования к благоустройству территории

Решение Пермской городской Думы от 15 декабря 2020 года № 277 «Об утверждении Правил благоустройства территории города Перми»

11. Информация о красных линиях:

Обозначение (номер)	Перечень координат характерных точек в системе координат, используемой для ведения Единого государственного реестра недвижимости

характерной точки	X	Y
1	522841,13	2219997,37
2	522944,74	2220074,89
1	522841,13	2219997,37
2	522920,45	2220056,71


Приложение (в случае, указанном в части 3.1 статьи 57.3 Градостроительного кодекса Российской Федерации)

Прошнуровано, пронумеровано и скреплено печатью

(7) *семь* лист *ев*

ВВ /Бабушкина В.В./
Подпись /Расшифровка подписи/

«02» *Февраль* 20 *23* года М.П.



**Департамент градостроительства и архитектуры
администрации города Перми**

**Справка из информационной системы по
градостроительным условиям участка,
расположенного в Кировском районе г. Перми,
общей площадью 1553 кв.м**

Подписано: ДЕПАРТАМЕНТ
ГРАДОСТРОИТЕЛЬСТВА И АРХИТЕКТУРЫ
АДМИНИСТРАЦИИ ГОРОДА ПЕРМИ
Дата: 2023.03.28 16:57:40 +05:00
Причина: Выдача градостроительной справки

**Сведения из ИСОГД г. Перми
№548871
г. Пермь**

Сформирована 28.03.2023

г. Пермь

Градсправка №548871

Раздел III. Документы территориального планирования муниципальных образований

Функциональное зонирование

Код зоны	Наименование зоны	Иерархия	Утверждающий документ	Площадь пересечения, кв.м.
132	Территории, занятые преимущественно жилой застройкой, малоэтажными индивидуальными домами	100 - Зоны территорий смешанного назначения застроенных и незастроенных, планируемых к реновации и (или) размещению новой застройки на земельных участках, свободных от застройки 130 - Зона развития территорий с сохранением преобладающих параметров	Решение Пермской городской Думы №205 от 17.12.2010 " Об утверждении Генерального плана города Перми"	1553

Планировочный район

Индекс	Наименование	Площадь пересечения, кв.м.
66	Налимиха	1553

Раздел IV. Нормативы градостроительного проектирования

Постановление Правительства Пермского края от 17.08.2018 № 459-п "Об утверждении Региональных нормативов градостроительного проектирования "Предельные значения расчетных показателей минимально допустимого уровня обеспеченности дошкольными образовательными организациями и общеобразовательными организациями населения муниципальных образований Пермского края и предельные значения расчетных показателей максимально допустимого уровня территориальной доступности дошкольных образовательных организаций и общеобразовательных организаций для населения муниципальных образований Пермского края";

Приказ Министерства по управлению имуществом и градостроительной деятельности Пермского края от 30.12.2021 № 31-02-1-4-2250 "Об утверждении региональных нормативов градостроительного проектирования";

Приказ Министерства по управлению имуществом и градостроительной деятельности Пермского края от 25.02.2021 № 31-02-1-4-247 "Об утверждении региональных нормативов градостроительного проектирования "Планирование и застройка территорий садоводческих и огороднических товариществ в Пермском крае";

Приказ Министерства по управлению имуществом и градостроительной деятельности Пермского края от 25.02.2021 № 31-02-1-4-248 "Об утверждении региональных нормативов градостроительного проектирования "Обеспеченность населения Пермского края объектами пожарной охраны";

Приказ Министерства градостроительства и развития инфраструктуры Пермского края от 12.06.2009 № СЭД-35-07-04-38 "Об утверждении временного регионального норматива градостроительного проектирования "Планировка и застройка городских и сельских поселений Пермского края";

Приказ Министерства по управлению имуществом и градостроительной деятельности Пермского края от 18.03.2021 № 31-02-1-4-357 "Об утверждении региональных нормативов градостроительного проектирования "Расчетные показатели обеспеченности населения Пермского края специализированными образовательными объектами в части подготовки специалистов музыкального профиля";

Приказ Министерства по управлению имуществом и градостроительной деятельности Пермского края от 31.05.2021 № 31-02-1-4-817 "Об утверждении региональных нормативов градостроительного проектирования "Обеспеченность населения Пермского края объектами здравоохранения";

Решение Пермской городской Думы от 24.03.2015 № 60 "Об утверждении Местных нормативов градостроительного проектирования в городе Перми"

Раздел V. Градостроительное зонирование

Территориальные зоны

Код	Наименование	Утверждающий документ	Площадь пересечения, кв.м.
Ж-5	Зона индивидуальной усадебной жилой застройки	Решение Пермской городской Думы №143 от 26.06.2007 "Об утверждении правил землепользования и застройки города Перми"	1553

Подзоны ПЗЗ

Наименование	Документ	Параметры подзоны	Площадь пересечения, кв.м.	Примечание
Сведения в ИСОГД отсутствуют				

Иные параметры ПЗЗ

Параметр	Значение параметра	Устанавливающий документ	Примечание
Сведения в ИСОГД отсутствуют			

Раздел VI. Правила благоустройства территории

Решение Пермской городской Думы от 15.12.2020 № 277 "Об утверждении Правил благоустройства территории города Перми"

Раздел VII. Планировка территории

Документация по планировке/межеванию территории.

Наименование проекта	Статус проекта	Документ утверждения	Земельные участки по проекту межевания	Сервитуты по проекту	Проезды/проходы по проекту	Зоны планируемого размещения ОКС
Проект межевания и проект планировки Документация по планировке территории 4 (в том числе в части СТН часть Е1, часть Е2, Е5, И2, часть Д2, Д3, Д4, часть И3, часть И26, часть Ж4, Ж12, часть Ж6, Г4, часть Г5) в Кировском, Дзержинском, Мотовилихинском, Орджоникидзевском, Свердловском районах города Перми	Утвержден по результатам общественных обсуждений/ публичных слушаний	Постановление администрации города Перми №1159 от 23.12.2016	№103; Статус: Сформирован в рамках проекта межевания; Площадь: 35936,25;			
Проект детальной планировки Проект детальной планировки жилого района Налимиха в Кировском районе	Утвержден	Постановление администрации города Перми №52 от 13.01.1993				
Проект межевания Проект межевания территории жилого района Налимиха в Кировском районе города Перми	Отменен	Постановление администрации города Перми №309 от 17.05.2018				

Разработка документации о планировке территорий

Документ	Разработчик	Примечание
----------	-------------	------------

Сведения в ИСОГД отсутствуют

Сервитуты

Реестровый (учетный) номер ЕГРН	Вид сервитута	Устанавливающий документ	Цель установления
---------------------------------	---------------	--------------------------	-------------------

Сведения в ИСОГД отсутствуют

Раздел X. Зоны с особыми условиями использования территории

Санитарно-защитные зоны

Предприятие	Устанавливающий документ	Площадь пересечения, кв.м.	Примечание
-------------	--------------------------	----------------------------	------------

Сведения в ИСОГД отсутствуют

Зоны с особым условием использования территорий

Наименование	Документ	Сведения ЕГРН	Реестровый (учетный) номер ЕГРН	Дата внесения в ЕГРН	Площадь пересечения, кв.м.	Примечание
Приаэродромная территория аэродрома аэропорта Большое Савино	Постановление Правительства РФ от 11.03.2010 № 138 "Об утверждении Федеральных правил использования воздушного пространства Российской Федерации"		59.32.2.857	27.04.2015	1553	

Зоны ограничений застройки

Источник	Ограничение застройки	Величина зоны	Документ	Площадь пересечения, кв.м.	Примечание
----------	-----------------------	---------------	----------	----------------------------	------------

Сведения в ИСОГД отсутствуют

Зоны санитарной охраны

Наименование (пояс)	Величина зоны	Документ утверждения	Площадь пересечения, кв.м.	Примечание
---------------------	---------------	----------------------	----------------------------	------------

Сведения в ИСОГД отсутствуют

Прочие зоны ограничений

Тип зоны	Описание	Документ	Площадь пересечения, кв.м.
----------	----------	----------	----------------------------

Сведения в ИСОГД отсутствуют

Культурное наследие

Охранные зоны ОКН

Код	Наименование	Устанавливающий документ	Площадь пересечения, кв.м.
-----	--------------	--------------------------	----------------------------

Сведения в ИСОГД отсутствуют

Объекты культурного наследия

Вид памятника	Наименование ОКН	Площадь пересечения, кв.м.
---------------	------------------	----------------------------

Сведения в ИСОГД отсутствуют

Территории ОКН

Тип	Шифр зоны	ОКН	Адрес (местоположение)	Документ	Площадь пересечения, кв.м.	Примечание
-----	-----------	-----	------------------------	----------	----------------------------	------------

Сведения в ИСОГД отсутствуют

Описание охранных зон объектов культурного наследия

Сведения в ИСОГД отсутствуют

Раздел XII. Резервирование земель и изъятие земельных участков

Сведения о резервировании земель

Кад. № участка	Цель резервирования	Площадь участка, кв.м	Площадь резервирования, кв. м	Документ утверждения	Примечание
----------------	---------------------	-----------------------	-------------------------------	----------------------	------------

Сведения в ИСОГД отсутствуют

Сведения об изъятии земель

Кад. № участка	Цель изъятия	Площадь участка, кв.м	Площадь изъятия, кв. м	Документ утверждения	Примечание
----------------	--------------	-----------------------	------------------------	----------------------	------------

Сведения в ИСОГД отсутствуют

Раздел XIII: Дела о застроенных или подлежащих застройке земельных участках

Адресная справка

Адрес объекта недвижимости	Статус адреса	Документы установления адреса
Земельный участок по адресу г Пермь, Кировский р-н, ул Гаревая 2-я, 34	Постоянный	№059-22-01-03-521 от 18.04.2019

Развитие застроенных территорий, комплексное освоение территорий, комплексное развитие территорий, особые экономические зоны

Документ	Номер документа	Дата документа	Тип территории	Примечание
----------	-----------------	----------------	----------------	------------

Сведения в ИСОГД отсутствуют

Сведения о земельных участках

Кадастровый номер	Условный кадастровый номер ДЗО	Кадастр. Площадь ЗУ, кв.м	Вид собственности	Правообладатели	Правоустанавливающие документы	Правоудостоверяющие документы
	7212:1	922	Частная	Аликин Иван Афанасьевич	Постановление главы города Перми №3052 от 22.10.2003 Договор аренды земельного участка №159-03К от 12.11.2003 Распоряжение начальника ДЗО (ГлавАПУ, УРЗО, УЗО, Комитета по зем. ресурсам) №719 от 19.04.2010 Договор купли-продажи №0533-10 от 07.10.2010 №3052 от 22.10.2003	Свидетельство о государственной регистрации права №59 ББ 835193 от 09.11.2010 Договор аренды земельного участка №159-03К от 12.11.2003

Сведения о земельных участках с условно разрешенным видом использования

Кадастровый номер	Площадь ЗУ, кв.м.	Местоположение (адрес)	Заявители	Запрашиваемый УРВИ	Документ о предоставлении
-------------------	-------------------	------------------------	-----------	--------------------	---------------------------

Сведения в ИСОГД отсутствуют

Сведения о земельных участках с отклонением от предельных параметров разрешенного строительства

Кадастровый номер	Площадь ЗУ, кв.м.	Местоположение (адрес)	Заявители	Запрашиваемое отклонение от параметра	Документ о предоставлении
-------------------	-------------------	------------------------	-----------	---------------------------------------	---------------------------

Сведения в ИСОГД отсутствуют

Сведения о земельных участках формируемых на торги

Год	Документ	Примечание
-----	----------	------------

Сведения в ИСОГД отсутствуют

Разрешения на строительство и реконструкцию

Адрес	Разрешение	Вид разрешения	Основной тип объекта строительства	Кому выдано разрешение	Общие показатели
-------	------------	----------------	------------------------------------	------------------------	------------------

Сведения в ИСОГД отсутствуют

Разрешения на ввод в эксплуатацию

Адрес	Разрешение на ввод	Вид разрешения	Тип объекта	Кому выдано разрешение	Разрешение на строительство
-------	--------------------	----------------	-------------	------------------------	-----------------------------

Сведения в ИСОГД отсутствуют

ГПЗУ

ГПЗУ	Статус	Документ утверждения/ Документ отмены	Землепользователи	Назначение по ГПЗУ	Площадь по ГПЗУ	Параметры строительства
РФ592030002021-0480 от 13.04.2021 по адресу Кировский р-н, ул Гарева 2-я, 34	Действующий	от 13.04.2021	Департамент градостроительства и архитектуры администрации г. Перми		1554	Предел. кол-во этажей: определяется проектом Предельная высота зданий: 10,5 Макс. % застройки: определяется проектом
РФ-59-2-03-0-00-2023-0093 от 02.02.2023	Действующий	от 02.02.2023			1554	Предел. кол-во этажей: - Предельная высота зданий: - Макс. % застройки: -

Сведения о договорах по земельным участкам

Кадастровый номер	Адрес	Площадь ЗУ, кв.м	Договор	Цель использования ЗУ	Контрагенты	Срок действия	Дата архивации	Состояние на 27.03.2023
-------------------	-------	------------------	---------	-----------------------	-------------	---------------	----------------	-------------------------

Сведения в ИСОГД отсутствуют

Судебные дела

№ дела в суде	Учреждение юстиции	Истец	Ответчик	Адрес	Описание адреса	Примечание
---------------	--------------------	-------	----------	-------	-----------------	------------

Сведения в ИСОГД отсутствуют

Раздел XV. Особо охраняемые природные территории

Особо охраняемые природные территории

Наименование	Документы	Площадь пересечения, кв.м.
--------------	-----------	----------------------------

Сведения в ИСОГД отсутствуют

Раздел XVI. Лесничества

Лесничества

Описание	Документ	Площадь пересечения, кв.м.
----------	----------	----------------------------

Сведения в ИСОГД отсутствуют

Территориальные зоны ПЗЗ

Ж-5 Зона индивидуальной усадебной жилой застройки	
Основные виды использования	
для индивидуального жилищного строительства (2.1) блокированная жилая застройка (2.3) дошкольное, начальное и среднее общее образование (3.5.1) объекты наружного противопожарного водоснабжения (пожарные резервуары, водоемы, пирсы и прочие) оказание социальной помощи населению (3.2.2)	
Вспомогательные виды использования	
зеленые насаждения хранение автотранспорта (2.7.1) ведение огородничества (13.1) объекты наружного противопожарного водоснабжения (пожарные резервуары, водоемы)	
Условно разрешенные виды использования	
дома социального обслуживания (3.2.1) магазины (4.4) амбулаторно-поликлиническое обслуживание (3.4.1) объекты культурно-досуговой деятельности (3.6.1) спорт (5.1) спортивные площадки приемные пункты прачечных и химчисток общественное питание (4.6) амбулаторное ветеринарное обслуживание (3.10.1) антенны сотовой, радиорелейной и спутниковой связи религиозное использование (3.7) гостиничное обслуживание (4.7) коммунальное обслуживание (3.1) ремонт автомобилей (4.9.1.4) оказание услуг связи (3.2.3)	

Предельные параметры разрешенного использования земельных участков и объектов капитального строительства

№	Наименование	Значение	Примечание
Ж-5 Зона индивидуальной усадебной жилой застройки			
1	В случае если в границах территориальной зоны предусматривается осуществление деятельности по комплексному развитию территории, расчет показателей минимально допустимого уровня обеспеченности территории объектами коммунальной, транспортной, социальной инфраструктур и расчет показателей максимально допустимого уровня территориальной доступности указанных объектов для населения осуществляются в соответствии с утвержденными нормативами градостроительного проектирования.		

Предельные параметры разрешенного использования земельных участков и объектов капитального строительства

№	Наименование	Значение	Примечание
2	Максимальный выступ за красную линию нависающих частей здания наземных уровней, выступающих из плоскости наружной стены фасада здания на высоте не менее 4,5 м над территорией общего пользования, составляет не более 1,2 м от красной линии. В случаях когда линия регулирования застройки отличается от красной линии, указанный выступ может быть произведен за линию регулирования застройки		
3	Максимальный процент застройки в границах земельного участка, определяемый как отношение суммарной площади земельного участка, которая может быть застроена, ко всей площади земельного участка для всех видов разрешенного использования земельных участков	40 %	
4	Максимальный размер земельного участка для всех видов разрешенного использования земельных участков, за исключением случаев, установленных настоящей статьей	10000000 кв.м	
5	Максимальный размер земельного участка с видом разрешенного использования «для индивидуального жилищного строительства (2.1)»	2000 кв.м	
6	Минимальный отступ от границ земельного участка до места допустимого размещения зданий, строений (за исключением границ со стороны территории общего пользования, где отступ определяется с учетом красных линий и линий регулирования застройки, установленных проектом планировки территории, а также границ смежных земельных участков при блокированной жилой застройке)	3 м;	
7	Минимальный размер земельного участка для всех видов разрешенного использования земельных участков, за исключением случаев, установленных настоящей статьей	1 кв.м;	
8	Минимальный размер земельного участка для площадок для выгула собак	600 кв.м;	
9	Минимальный размер земельного участка с видом разрешенного использования «для индивидуального жилищного строительства (2.1)»	450 кв.м;	
10	Предельная высота зданий, строений	10,5 м	

Охранные зоны объектов культурного наследия

Сведения в ИСОГД отсутствуют

Описание Функциональных зон

Индексы и наименование функциональных зон	Описание назначения функциональных зон, в том числе описание ограничений и запретов, которые следует учитывать при подготовке предложений в отношении градостроительных регламентов
100 - Зоны территорий смешанного назначения застроенных и незастроенных, планируемых к реновации и (или) размещению новой застройки на земельных участках, свободных от застройки	
130 - Зона развития территорий с сохранением преобладающих параметров	Функциональная зона данного вида представлена территориями, фактическое использование которых характеризуется тем, что более 50 % их занято одним видом использования – преобладающей функцией.
132 - Территории, занятые преимущественно жилой застройкой, малоэтажными индивидуальными домами	<p>Территории, занятые преимущественно жилой застройкой, малоэтажными индивидуальными домами, включают территории с застройкой индивидуальными домами, занятые фрагментарной некомплексной жилой застройкой в виде единичных жилых домов; как правило, территории находятся на удалении от объектов коммунальной, транспортной и социальной инфраструктур.</p> <p>Развитие территорий, занятых преимущественно жилой застройкой, малоэтажными индивидуальными домами, определяется с учетом низкой интенсивности использования территории; параметры застройки устанавливаются с учетом низкого уровня обслуживания городским общественным транспортом, высокой степени зависимости жителей от индивидуального транспорта, средней и низкой обеспеченности муниципальными образовательными учреждениями, по следующим направлениям и видам мероприятий:</p> <ol style="list-style-type: none"> 1. расширение границ, увеличение площади территорий данной функциональной зоны не предусматривается; 2. подготовка, принятие региональных и муниципальных программ в области благоустройства территорий, занятых преимущественно жилой застройкой, малоэтажными индивидуальными домами, для реализации комплексных мероприятий по обустройству улиц и дорог с твердым покрытием, по обустройству централизованных систем водоснабжения и водоотведения, по формированию и благоустройству территорий общего пользования (рекреационной инфраструктуры); 3. застройка смешанного назначения преимущественно жилого использования с развитием вдоль основных улиц общественно-деловой, культурно-бытовой недвижимости, ориентированной на удовлетворение повседневных потребностей населения, с выделением территориальных зон для осуществления производственных видов деятельности субъектами малого предпринимательства; 4. масштаб и интенсивность застройки дифференцированы, обеспечивают формирование и сохранение различных жилых сред в виде отдельных типологий жилья и их сочетания: блокированных, индивидуальных жилых домов городского типа; индивидуальных жилых домов сельского типа.

Координаты пересечений участка с зонами ограничений

Санитарно-защитные зоны

Сведения в ИСОГД отсутствуют

Зоны с особым условием использования территорий

Приаэродромная территория аэродрома аэропорта Большое Савино, 59.32.2.857

Обозначение (номер) характерной точки	Перечень координат характерных точек в системе координат, используемой для ведения Единого государственного реестра недвижимости	
	X	Y
1	522885,05	2220030,22
2	522884,84	2220030,51
3	522865,28	2220057,89
4	522856,57	2220062,86
5	522850,33	2220067,74
6	522829,53	2220045,62
7	522861,31	2220012,47
8	522885,05	2220030,22

Зоны ограничений застройки

Сведения в ИСОГД отсутствуют

Зоны санитарной охраны

Сведения в ИСОГД отсутствуют

Прочие зоны ограничений

Сведения в ИСОГД отсутствуют

Охранные зоны ОКН

Сведения в ИСОГД отсутствуют

Объекты культурного наследия

Сведения в ИСОГД отсутствуют

Территории ОКН

Сведения в ИСОГД отсутствуют

Координаты пересечений участка с ООПТ

Особо охраняемые природные территории

Сведения в ИСОГД отсутствуют

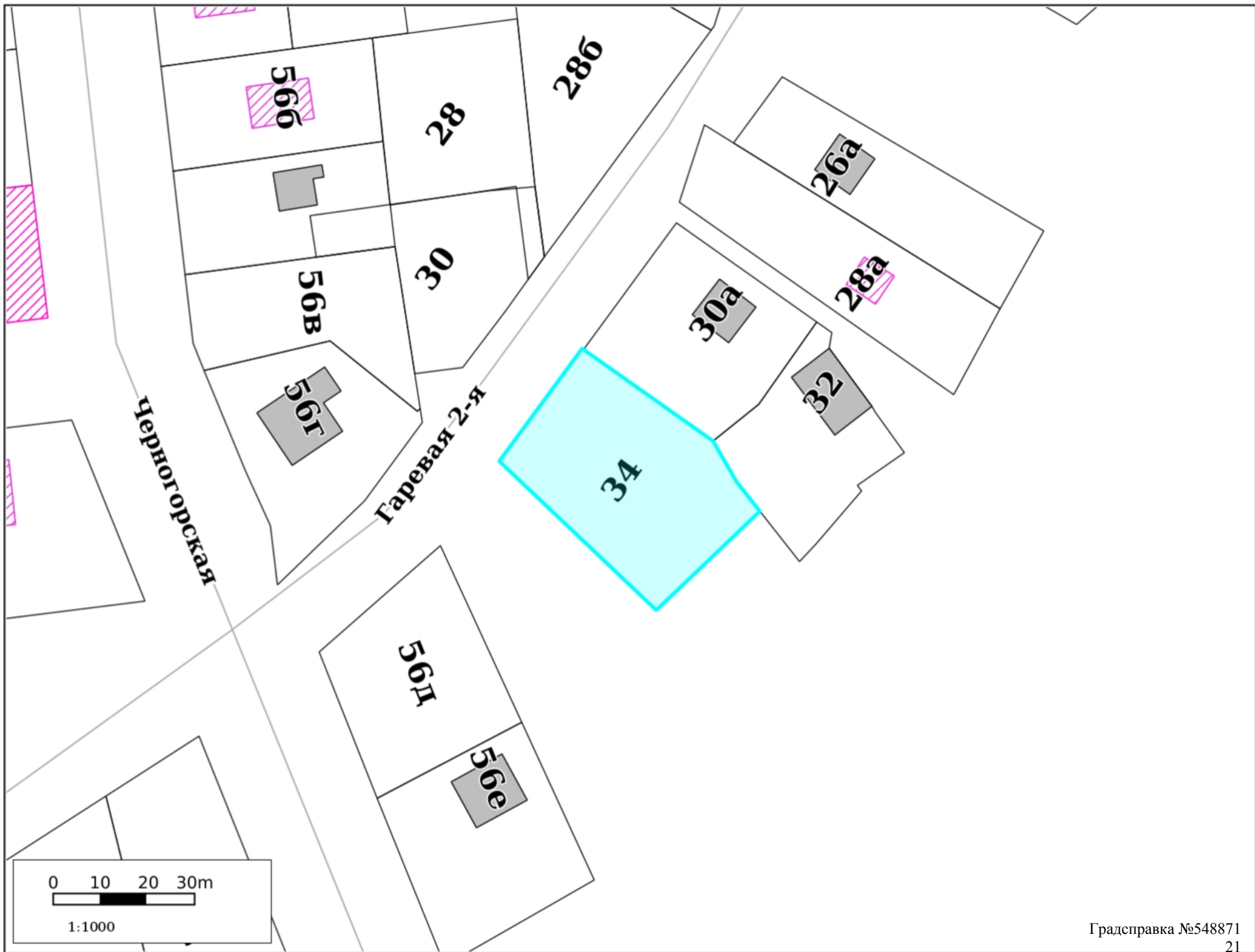
Функциональные зоны



0 10 20 30m

1:1000

Функциональные зоны дополнительные



0 10 20 30m

1:1000

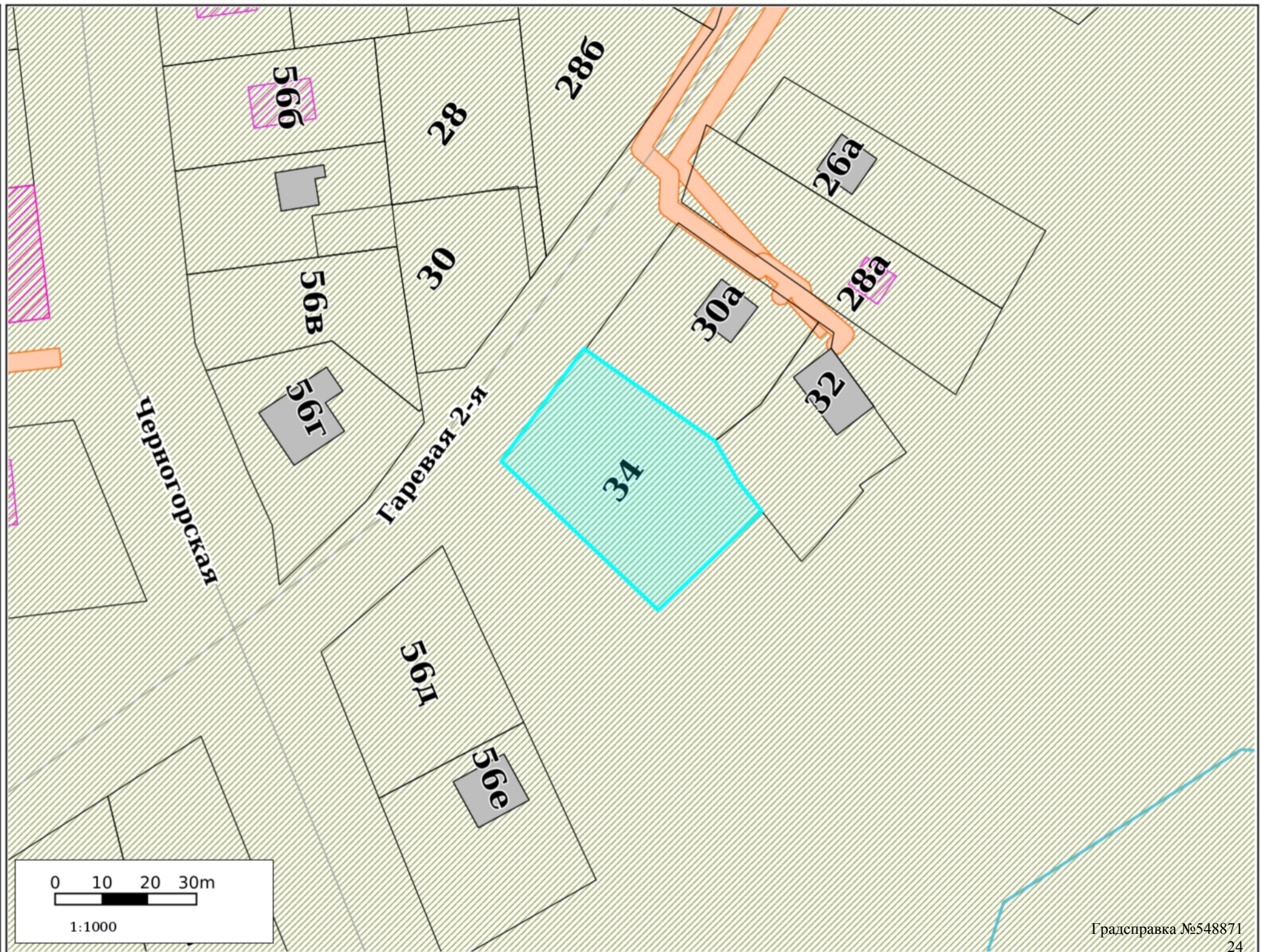
Территориальное зонирование



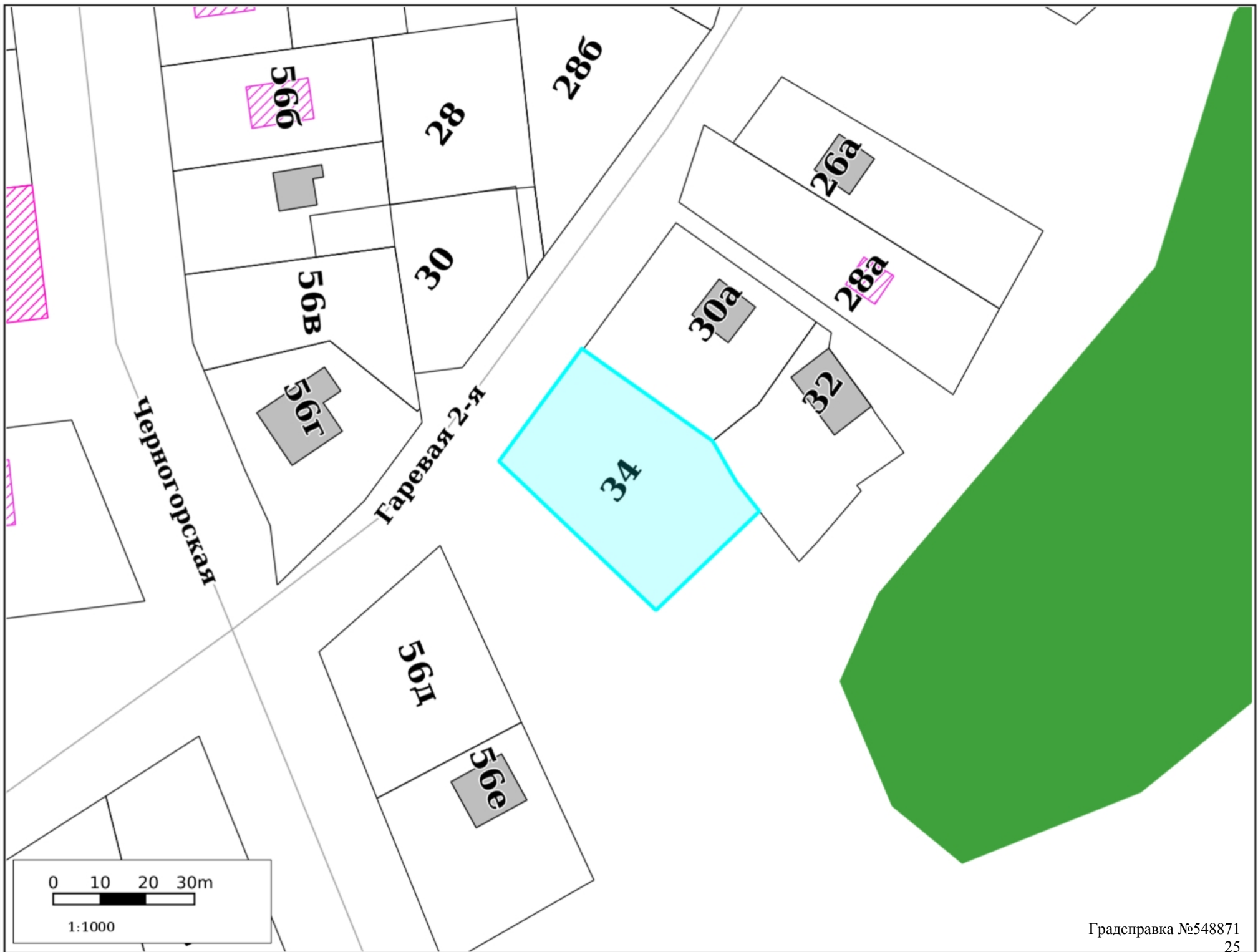
Планировка территории



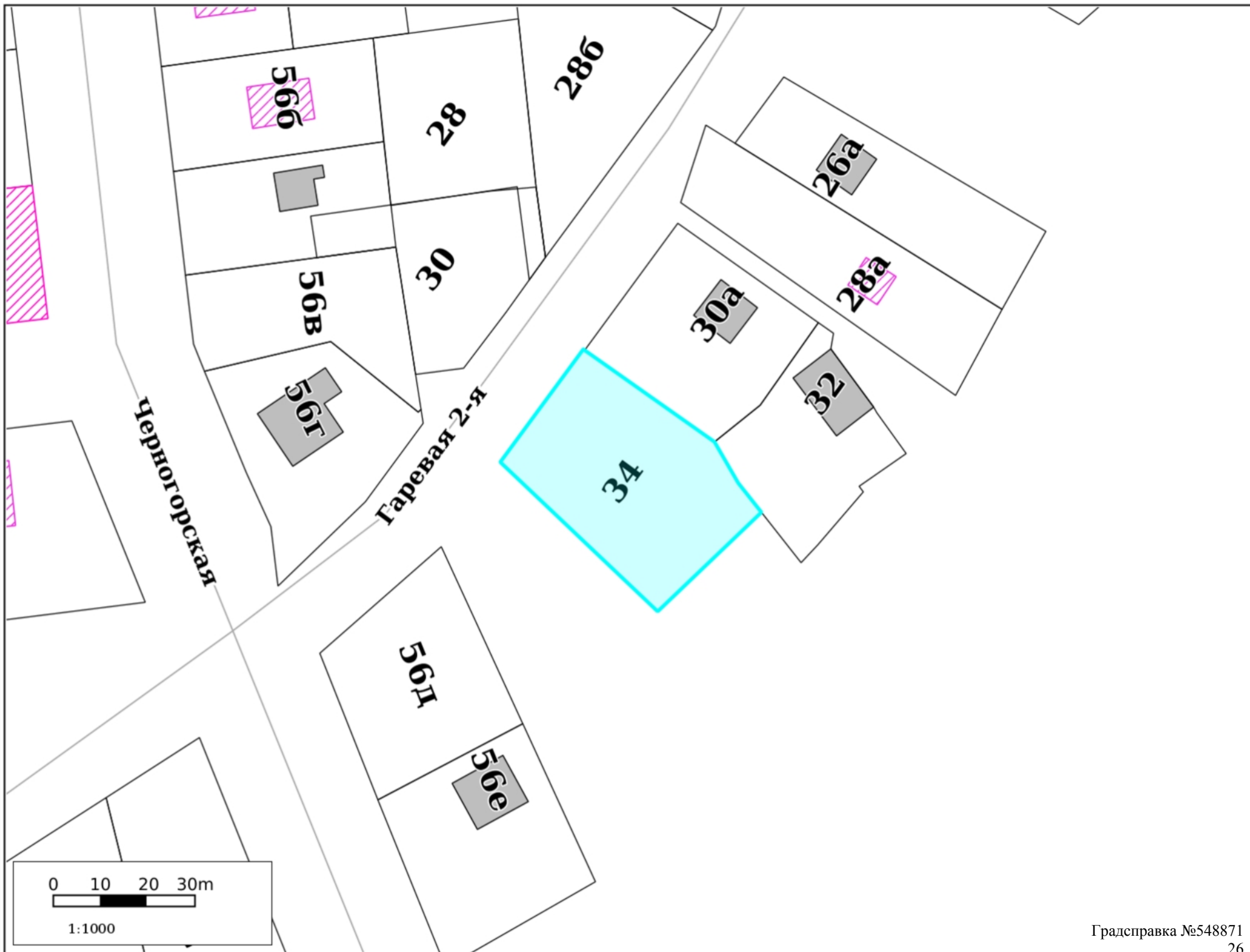
Зоны ограничений



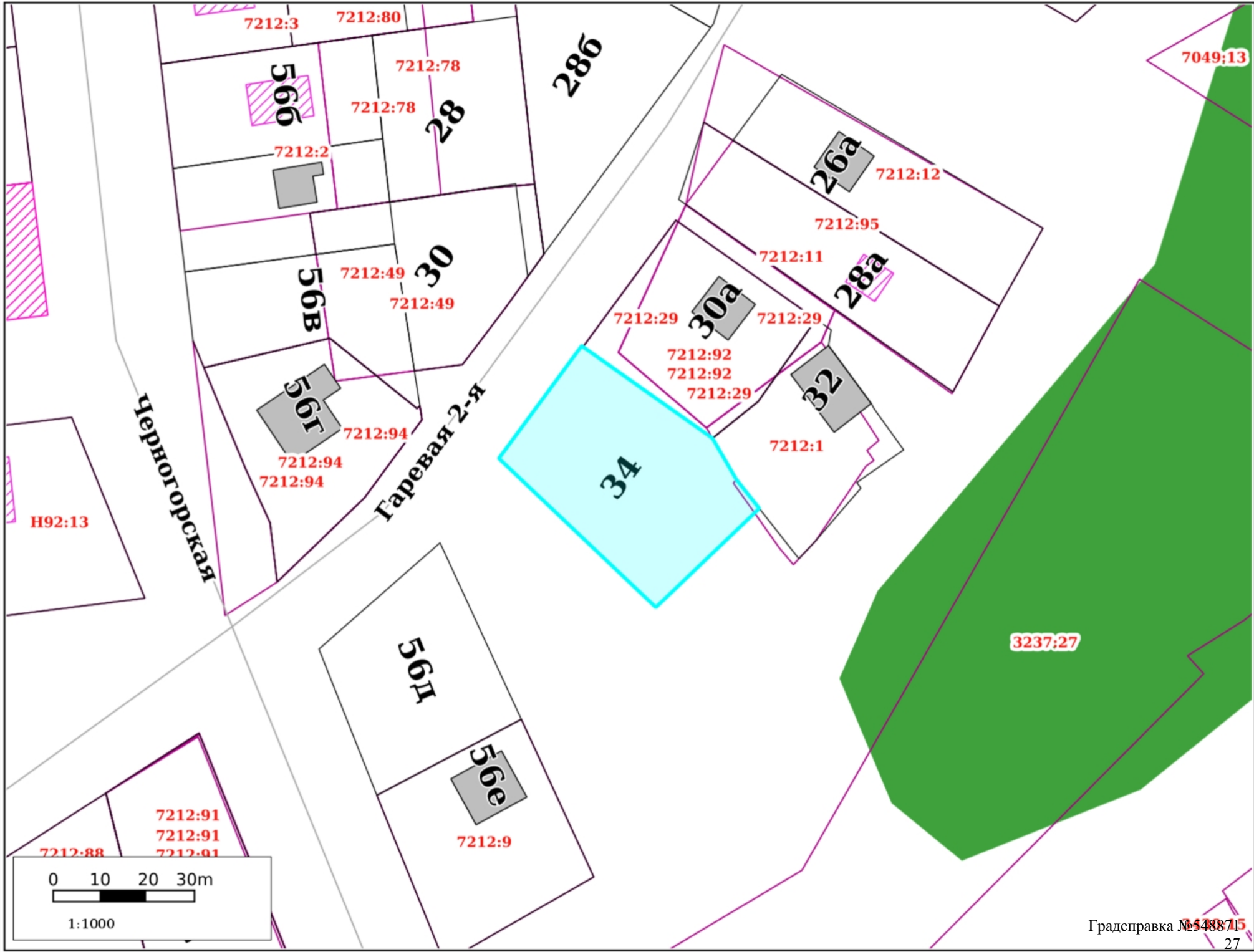
Культурное наследие



Резервирование/изъятие земель



Земельные участки



ГПЗУ

Черногорская

Гаревая 2-я

56б

28

28б

26а

28а

56в

30

30а

32

56г

34

56д

56е

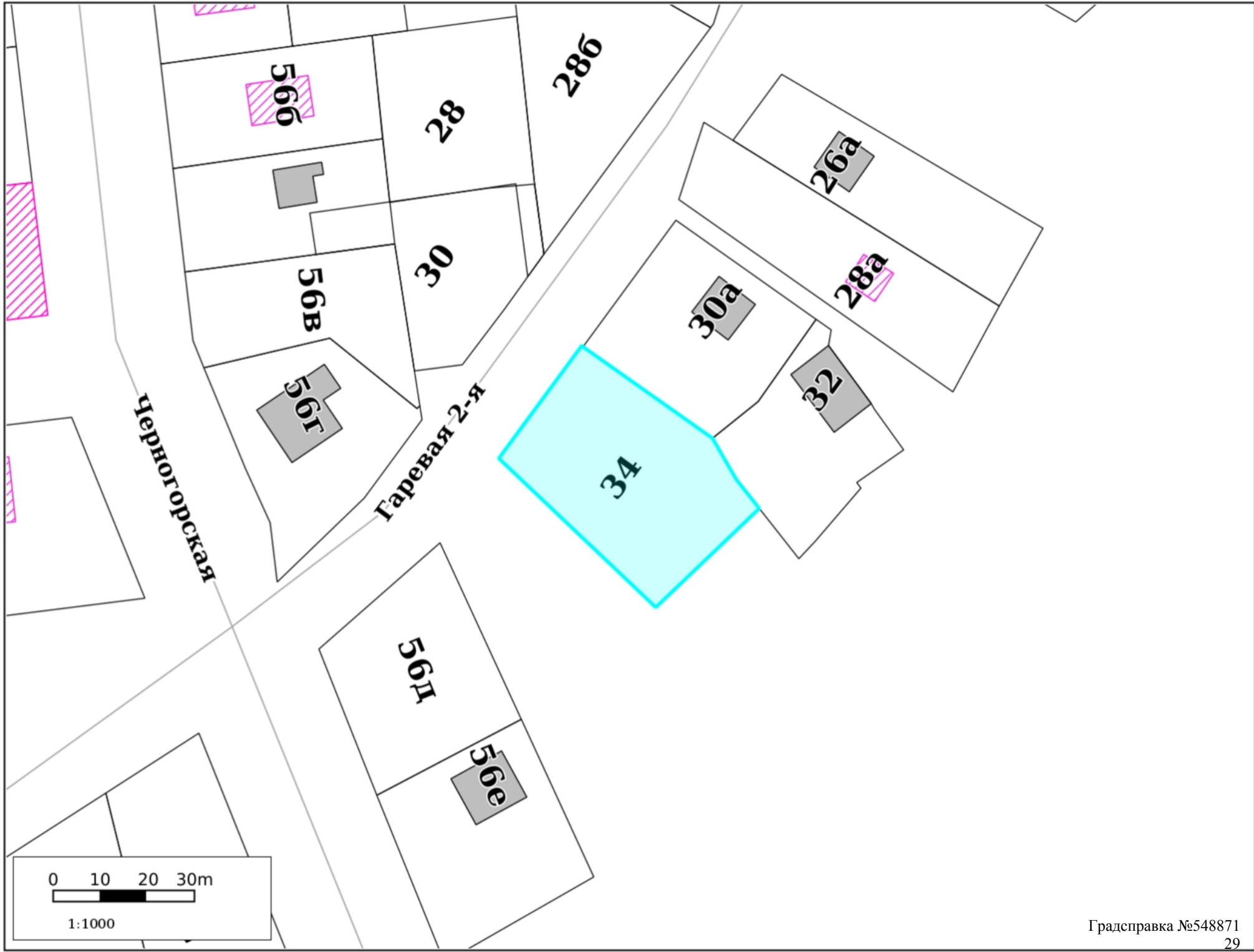
0 10 20 30m

1:1000

Градсправка №548871

28

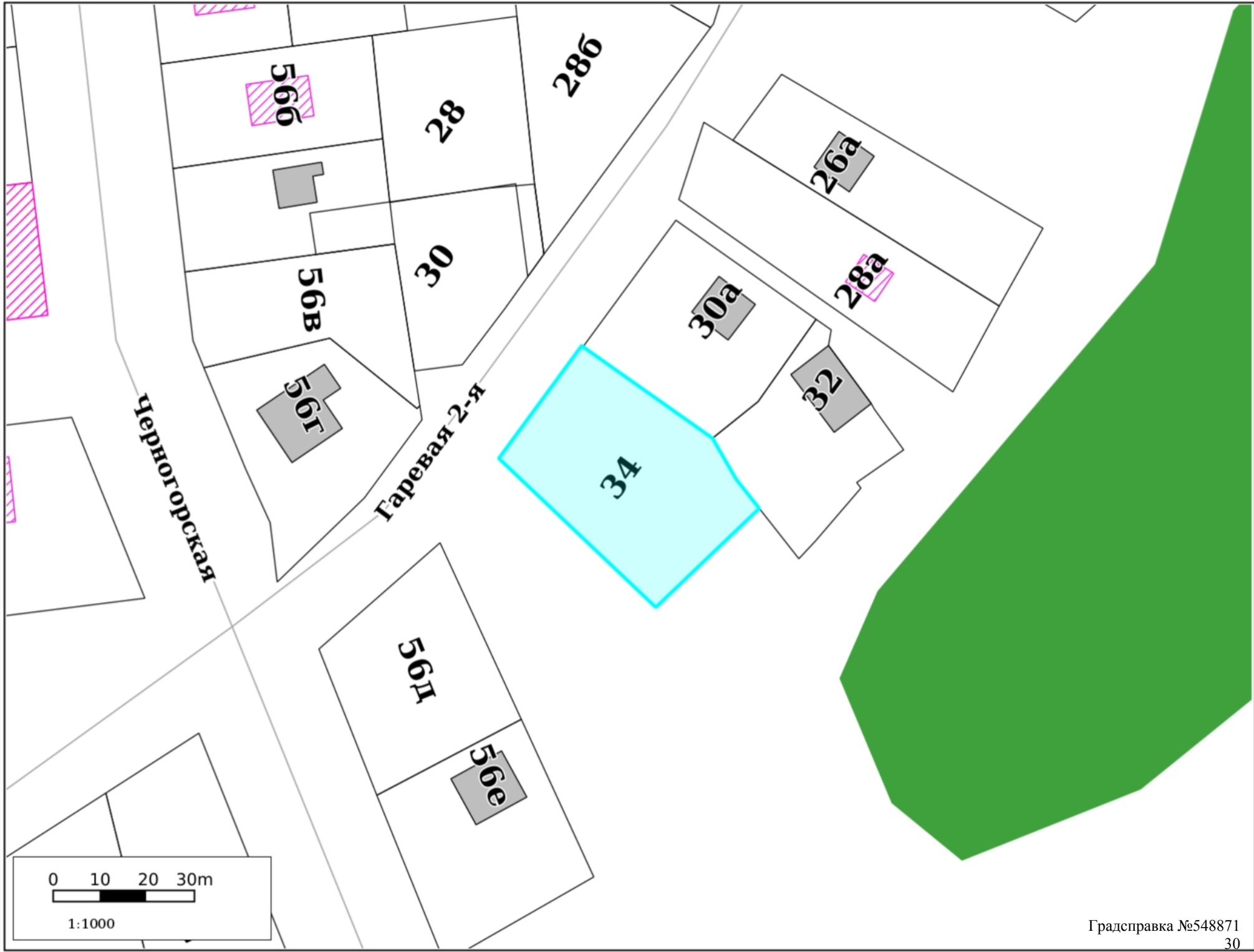
ООПТ



0 10 20 30m




1:1000

Лесничества










Участок для формирования градсправки







Адресный реестр:

-  Административные районы
-  Границы Пермского городского округа
-  Границы населенных пунктов











































Здания, строения, сооружения (существующие)

-  Здания и строения
-  Гаражи
-  Коллективные сады
-  Промышленные здания
-  Здания, строения, сооружения (под вопросом)
-  Здания, строения, сооружения (временные)
-  Здания, строения, сооружения (проектируемые)




Существующие территории

-  Территории под комплексом строений
-  Территории ГСК
-  Территории коллективных садов
-  Промышленные территории
-  Проектируемые территории
-  Улицы

Территориальные зоны ПЗЗ:

- | | |
|---|--|
|  ЦС-1 |  Р-5 |
|  ЦС-2 |  Р-6 |
|  ЦС-3 |  Р-Эспланада |
|  ЦС-4 |  ПК-1 |
|  ЦС-И |  ПК-2 |
|  ЦС-А |  ПК-3 |
|  ЦС-К |  ПК-4 |
|  Ц-1 |  ПК-5 |
|  Ц-2 |  Ж-1 |
|  Ц-3 |  Ж-2 |
|  Ц-4 |  Ж-3 |
|  Ц-5 |  Ж-4 |
|  Ц-6 |  Ж-5 |
|  С-1 |  ГЛ |
|  С-2 |  СХ |
|  С-3 |  ТОП-1 |
|  С-4 |  ТОП-2 |
|  Р-1 |  ТОП-ДМР(ЕГОШИХА) |
|  Р-2 |  ГРНУ |
|  Р-3 |  КРТ-1 |
|  Р-4 |  КРТ-2 |

Подзоны ПЗЗ







-  По высоте
-  По коэффициенту плотности застройки
-  Иные параметры ПЗЗ

Функциональное зонирование:

-  Планировочный район

300 - Зоны влияния структурообразующих инфраструктурных и природных объектов




310 - Зоны взаимного влияния природных и антропогенных ландшафтов

-  311 - Зоны застройки, ориентированной на природно-рекреационный каркас
-  312 - Зоны организации и контроля доступа к элементам природного каркаса
-  313 - Зоны предполагаемого создания элементов природно-рекреационного каркаса
-  314 - Зоны размещения застройки в структуре природно-рекреационного каркаса
-  315 - Зона «Зеленого кольца» Перми
-  316 - Зона «Зеленого пояса» Перми

320 - Зона обслуживания застройки рельсовым транспортом


-  321 - Зона обслуживания застройки трамвайной сетью

200 - Зоны природно-рекреационных территорий


-  210 - Зона природного экологического ландшафта
-  220 - Зона общественной и рекреационной инфраструктуры
-  230 - Зона сельскохозяйственного использования

100 - Зоны территорий смешанного назначения застроенных и незастроенных, планируемых к реновации и (или) размещению новой застройки на земельных участках, свободных от застройки



110 - Зона развития сформировавшейся урбанизированной территории

-  110 - Зона развития сформировавшейся урбанизированной территории







120 - Зона развития территорий с преобразованием преобладающих функций

-  120 - Зона развития территорий с преобразованием преобладающих функций





130 - Зона развития территорий с сохранением преобладающих параметров

-  131 - Территории, занятые преимущественно промышленными и инфраструктурными объектами, специализированными территориями
-  132 - Территории, занятые преимущественно жилой застройкой, малоэтажными индивидуальными домами
-  133 - Территории, занятые преимущественно многоквартирной типовой жилой застройкой
-  134 - Незастроенные, малоосвоенные территории, предполагающие размещение преимущественно жилой застройки многоквартирными или индивидуальными домами
-  Исследования в области градпроектирования



Планировка территории:

-  Границы проектов межевания/планировки
-  Утвержденные ПДП
-  Разработка документации по планировке территории
-  Развитие застроенных территорий
-  Комплексное освоение территорий
-  Особые экономические зоны






Комплексное развитие территорий

-  Планируемая
-  На согласовании
-  Границы согласованы
-  Принято решение о КРТ




Сервитуты установленные

-  Публичный сервитут
-  Частный сервитут















Земельные участки по ПМ

-  Подлежащие резервированию и изъятию
-  Стоит на ГКУ (на момент разработки проекта межевания)
-  Сформирован в рамках проекта межевания
-  Проезды общего пользования по ПМ
-  Сервитуты для обеспечения проезда, прохода по ПМ




Зоны планируемого размещения ОКС

-  Зона размещения ОКС
-  Озелененные, рекреационные территории
-  Зона объектов транспортной и инженерной инфраструктуры










Зоны ограничений:

-  Санитарно-защитные зоны
-  Санитарный разрыв ЖД
-  Зона санитарной охраны
-  Зона действия ограничений по условиям сохранения и планируемого размещения образовательных учреждений
-  Зоны ограничения застройки
-  Прибрежная защитная полоса
-  Водоохранная зона
-  Береговая полоса
-  Зона катастрофического затопления
-  Охранные зоны коммуникаций
-  Приаэродромная территория
-  Режимные территории
-  Прочие ЗОУИТ
-  Лесопарковый зеленый пояс


Красные линии:

-  Линии регулирования застройки (линии отступа от красных линий)
-  Красные линии и ЗУ, на которых расположены линейные объекты
-  Красные линии






Культурное наследие:

-  Памятники
-  Объекты культурного наследия
-  Защитная зона объекта культурного наследия
-  Территория объекта культурного наследия
-  Территория объекта культурного наследия
-  Охранная зона объекта культурного наследия
-  Зона регулирования застройки
-  Зона охраняемого ландшафта
-  Территория объекта археологического наследия



Резервирование/изъятие земель:

-  Резервирование земель/изъятие земель

Земельные участки:

-  ГПЗУ
-  Земельные участки ДЗО
-  Земельные участки с УРВИ
-  Земельные участки с ОППС
-  Участки формируемые на торги

ООПТ:

-  Особо охраняемая природная территория (ООПТ)
-  Охранная зона ООПТ

Лесничества:

-  Пермское городское лесничество

