

Филиал Федерального государственного бюджетного учреждения "Федеральная кадастровая палата Федеральной службы государственной регистрации, кадастра и картографии" по Пермскому краю
полное наименование органа регистрации прав

Выписка из Единого государственного реестра недвижимости об основных характеристиках и зарегистрированных правах на объект недвижимости

Сведения об основных характеристиках объекта недвижимости

На основании запроса от 26.09.2022, поступившего на рассмотрение 26.09.2022, сообщаем, что согласно записям Единого государственного реестра недвижимости:

Раздел 1 Лист 1

Земельный участок			
вид объекта недвижимости			
Лист № 1 раздела 1	Всего листов раздела 1: 1	Всего разделов: 3	Всего листов выписки: 3
26.09.2022г. № КУВИ-001/2022-168187775			
Кадастровый номер:	59:01:3812862:4		
Номер кадастрового квартала:	59:01:3812862		
Дата присвоения кадастрового номера:	22.07.2009		
Ранее присвоенный государственный учетный номер:	Кадастровый номер 59:01:3812862:1		
Местоположение:	Местоположение установлено относительно ориентира, расположенного за пределами участка. Почтовый адрес ориентира: край Пермский, г. Пермь, р-н Орджоникидзевский, ул. Волочаевская, 5.		
Площадь, м2:	22930 +/- 32.52		
Кадастровая стоимость, руб:	92068778.64		
Кадастровые номера расположенных в пределах земельного участка объектов недвижимости:	59:01:3812862:143, 59:01:3812862:144, 59:01:3812862:145		
Категория земель:	Земли населенных пунктов		
Виды разрешенного использования:	Под объекты бытового обслуживания		
Статус записи об объекте недвижимости:	Сведения об объекте недвижимости имеют статус "актуальные"		
Особые отметки:	данные отсутствуют		
Получатель выписки:	Селезнева Екатерина Юрьевна, действующий(ая) на основании документа "" ДЕПАРТАМЕНТ ИМУЩЕСТВЕННЫХ ОТНОШЕНИЙ АДМИНИСТРАЦИИ ГОРОДА ПЕРМИ		

полное наименование должности	подпись	инициалы, фамилия
-------------------------------	---------	-------------------

М.П.

Выписка из Единого государственного реестра недвижимости об основных характеристиках и зарегистрированных правах на объект недвижимости

Сведения о зарегистрированных правах

Земельный участок			
вид объекта недвижимости			
Лист № 1 раздела 2	Всего листов раздела 2: 1	Всего разделов: 3	Всего листов выписки: 3
26.09.2022г. № КУВИ-001/2022-168187775			
Кадастровый номер:		59:01:3812862:4	

1	Правообладатель (правообладатели):	1.1	Муниципальное образование город Пермь
2	Вид, номер, дата и время государственной регистрации права:	2.1	Собственность 59-59-25/031/2008-632 19.05.2008 00:00:00
4	Сведения об осуществлении государственной регистрации сделки, права, ограничения права без необходимого в силу закона согласия третьего лица, органа:	4.1	данные отсутствуют
5	Ограничение прав и обременение объекта недвижимости:	не зарегистрировано	
6	Заявленные в судебном порядке права требования:	данные отсутствуют	
7	Сведения о возражении в отношении зарегистрированного права:	данные отсутствуют	
8	Сведения о наличии решения об изъятии объекта недвижимости для государственных и муниципальных нужд:	данные отсутствуют	
9	Сведения о невозможности государственной регистрации без личного участия правообладателя или его законного представителя:	данные отсутствуют	
10	Правопритязания и сведения о наличии поступивших, но не рассмотренных заявлений о проведении государственной регистрации права (перехода, прекращения права), ограничения права или обременения объекта недвижимости, сделки в отношении объекта недвижимости:	отсутствуют	
11	Сведения о невозможности государственной регистрации перехода, прекращения, ограничения права на земельный участок из земель сельскохозяйственного назначения:	данные отсутствуют	

полное наименование должности	подпись	инициалы, фамилия

М.П.

Филиал публично-правовой компании «Роскадастр» по Пермскому краю
полное наименование органа регистрации прав

Выписка из Единого государственного реестра недвижимости об основных характеристиках и зарегистрированных правах на объект недвижимости

Сведения об основных характеристиках объекта недвижимости

На основании запроса от 03.04.2023, поступившего на рассмотрение 03.04.2023, сообщаем, что согласно записям Единого государственного реестра недвижимости:

Раздел 1 Лист 1

Здание			
вид объекта недвижимости			
Лист № 1 раздела 1	Всего листов раздела 1: 1	Всего разделов: 3	Всего листов выписки: 3
03.04.2023г. № КУВИ-001/2023-77529837			
Кадастровый номер:		59:01:3812862:143	
Номер кадастрового квартала:		59:01:3812862	
Дата присвоения кадастрового номера:		04.10.2019	
Ранее присвоенный государственный учетный номер:		данные отсутствуют	
Адрес:		Российская Федерация, Пермский край, г.о. Пермский, г. Пермь, ул. Волочаевская, д. 5	
Площадь, м2:		21.9	
Назначение:		Нежилое	
Наименование:		Проходная	
Количество этажей, в том числе подземных этажей:		1, в том числе подземных 0	
Год ввода в эксплуатацию по завершении строительства:		данные отсутствуют	
Год завершения строительства:		1990	
Кадастровая стоимость, руб:		269108.59	
Кадастровые номера иных объектов недвижимости, в пределах которых расположен объект недвижимости:		59:01:3812862:4, 59:01:3812862:9	
Кадастровые номера помещений, машино-мест, расположенных в здании или сооружении:		данные отсутствуют	
Виды разрешенного использования:		данные отсутствуют	
Статус записи об объекте недвижимости:		Сведения об объекте недвижимости имеют статус "актуальные"	
Особые отметки:		Сведения, необходимые для заполнения раздела: 5 - План расположения помещения, машино-места на этаже (плане этажа), отсутствуют.	
Получатель выписки:		Рогатнева Ольга Викторовна, действующий(ая) на основании документа "" ДЕПАРТАМЕНТ ИМУЩЕСТВЕННЫХ ОТНОШЕНИЙ АДМИНИСТРАЦИИ ГОРОДА ПЕРМИ	



ДОКУМЕНТ ПОДПИСАН
ЭЛЕКТРОННОЙ ПОДПИСЬЮ

Сертификат: 3094B7974B3CA8E1F07A347CFAD6FA78

Владелец: ФЕДЕРАЛЬНАЯ СЛУЖБА ГОСУДАРСТВЕННОЙ
РЕГИСТРАЦИИ, КАДАСТРА И КАРТОГРАФИИ
Действителен: с 17.05.2022 по 10.08.2023

полное наименование должности

инициалы, фамилия

Выписка из Единого государственного реестра недвижимости об основных характеристиках и зарегистрированных правах на объект недвижимости

Сведения о зарегистрированных правах

Здание			
вид объекта недвижимости			
Лист № 1 раздела 2	Всего листов раздела 2: 1	Всего разделов: 3	Всего листов выписки: 3
03.04.2023г. № КУВИ-001/2023-77529837			
Кадастровый номер:		59:01:3812862:143	

1	Правообладатель (правообладатели):	1.1	Муниципальное образование город Пермь
	Сведения о возможности предоставления третьим лицам персональных данных физического лица:	1.1.1	данные отсутствуют
2	Вид, номер, дата и время государственной регистрации права:	2.1	Собственность 59:01:3812862:143-59/101/2019-1 04.10.2019 11:13:08
4	Сведения об осуществлении государственной регистрации сделки, права, ограничения права без необходимого в силу закона согласия третьего лица, органа:	4.1	данные отсутствуют
5	Ограничение прав и обременение объекта недвижимости:	не зарегистрировано	
6	Заявленные в судебном порядке права требования:	данные отсутствуют	
7	Сведения о возражении в отношении зарегистрированного права:	данные отсутствуют	
8	Сведения о возможности предоставления третьим лицам персональных данных физического лица	данные отсутствуют	
9	Сведения о наличии решения об изъятии объекта недвижимости для государственных и муниципальных нужд:	данные отсутствуют	
10	Сведения о невозможности государственной регистрации без личного участия правообладателя или его законного представителя:	данные отсутствуют	
11	Правопритязания и сведения о наличии поступивших, но не рассмотренных заявлений о проведении государственной регистрации права (перехода, прекращения права), ограничения права или обременения объекта недвижимости, сделки в отношении объекта недвижимости:	отсутствуют	



ДОКУМЕНТ ПОДПИСАН
ЭЛЕКТРОННОЙ ПОДПИСЬЮ

Сертификат: 3094B7974B3CA8E1F07A347CFAD6FA78

Владелец: ФЕДЕРАЛЬНАЯ СЛУЖБА ГОСУДАРСТВЕННОЙ
РЕГИСТРАЦИИ, КАДАСТРА И КАРТОГРАФИИ
Действителен: с 17.05.2022 по 10.08.2023

полное наименование должности

инициалы, фамилия

Выписка из Единого государственного реестра недвижимости об основных характеристиках и зарегистрированных правах на объект недвижимости

Описание местоположения объекта недвижимости

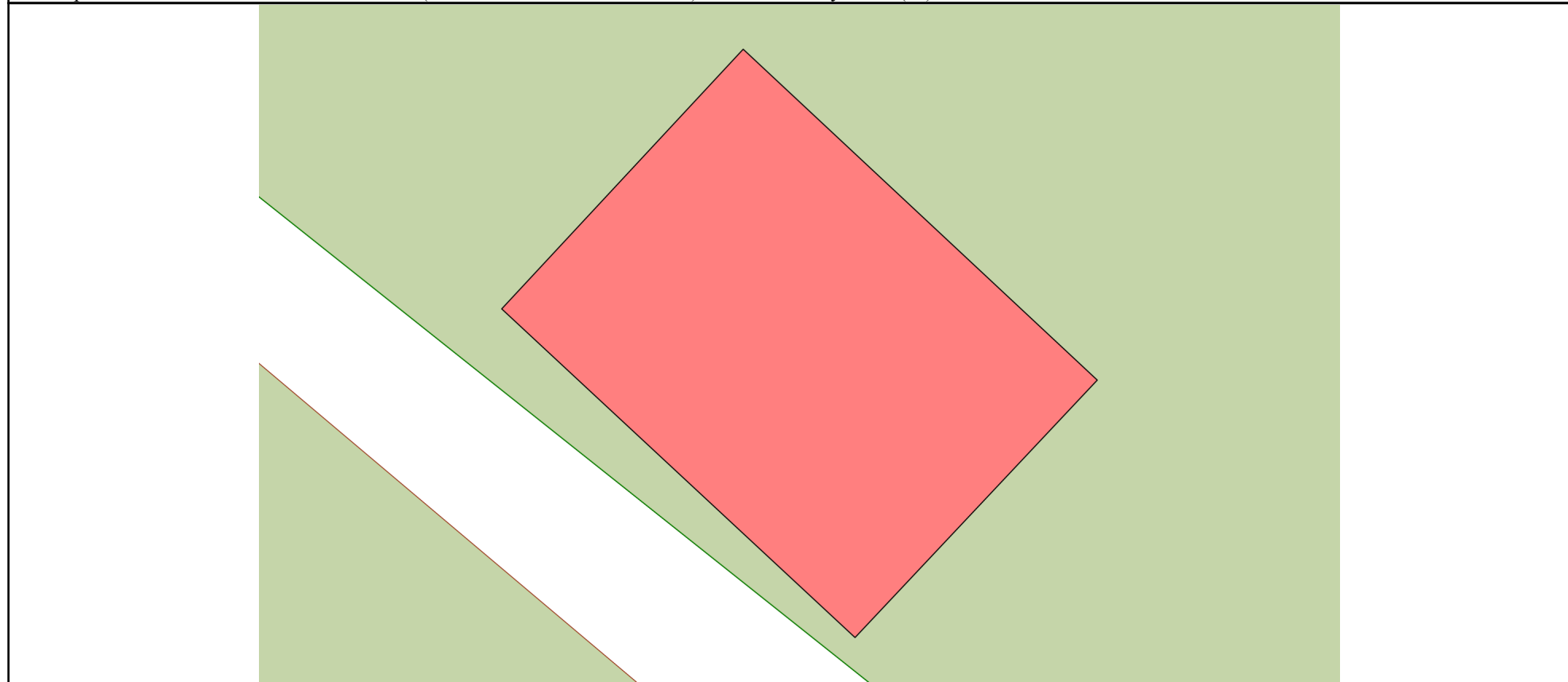
Здание			
вид объекта недвижимости			

Лист № 1 раздела 4	Всего листов раздела 4: 1	Всего разделов: 3	Всего листов выписки: 3
--------------------	---------------------------	-------------------	-------------------------

03.04.2023г. № КУВИ-001/2023-77529837

Кадастровый номер: 59:01:3812862:143

Схема расположения объекта недвижимости (части объекта недвижимости) на земельном участке(ах)



Масштаб 1:80 Условные обозначения:

	 <p>ДОКУМЕНТ ПОДПИСАН ЭЛЕКТРОННОЙ ПОДПИСЬЮ</p> <p>Сертификат: 3094В7974ВЗСА8Е1F07А347СFAD6FA78 Владелец: ФЕДЕРАЛЬНАЯ СЛУЖБА ГОСУДАРСТВЕННОЙ РЕГИСТРАЦИИ, КАДАСТРА И КАРТОГРАФИИ Действителен: с 17.05.2022 по 10.08.2023</p>	
полное наименование должности	инициалы, фамилия	


Выписка из Единого государственного реестра недвижимости об основных характеристиках и зарегистрированных правах на объект недвижимости

Сведения об основных характеристиках объекта недвижимости

В Единый государственный реестр недвижимости внесены следующие сведения:

Раздел 1 Лист 1

Здание			
вид объекта недвижимости			
Лист № 1 раздела 1	Всего листов раздела 1: 1	Всего разделов: 3	Всего листов выписки: 3
21.03.2023г.			
Кадастровый номер:	59:01:3812862:145		
Номер кадастрового квартала:	59:01:3812862		
Дата присвоения кадастрового номера:	04.10.2019		
Ранее присвоенный государственный учетный номер:	данные отсутствуют		
Адрес:	Российская Федерация, Пермский край, г.о. Пермский, г. Пермь, ул. Волочаевская, д. 5		
Площадь, м2:	3086.7		
Назначение:	Нежилое		
Наименование:	Административный корпус		
Количество этажей, в том числе подземных этажей:	2, в том числе подземных 0		
Год ввода в эксплуатацию по завершении строительства:	данные отсутствуют		
Год завершения строительства:	1985		
Кадастровая стоимость, руб:	19818817.93		
Кадастровые номера иных объектов недвижимости, в пределах которых расположен объект недвижимости:	59:01:3812862:4		
Кадастровые номера помещений, машино-мест, расположенных в здании или сооружении:	данные отсутствуют		
Виды разрешенного использования:	данные отсутствуют		
Статус записи об объекте недвижимости:	Сведения об объекте недвижимости имеют статус "актуальные"		
Особые отметки:	Сведения, необходимые для заполнения раздела: 5 - План расположения помещения, машино-места на этаже (плане этажа), отсутствуют.		
Получатель выписки:	ДЕПАРТАМЕНТ ИМУЩЕСТВЕННЫХ ОТНОШЕНИЙ АДМИНИСТРАЦИИ ГОРОДА ПЕРМИ, действующий(ая) на основании документа "" Муниципальное образование город Пермь		

полное наименование должности		ДОКУМЕНТ ПОДПИСАН	инициалы, фамилия
		ЭЛЕКТРОННОЙ ПОДПИСЬЮ	
Сертификат: 3094В7974ВЗСА8Е1F07А347CFAD6FA78 Владелец: ФЕДЕРАЛЬНАЯ СЛУЖБА ГОСУДАРСТВЕННОЙ РЕГИСТРАЦИИ, КАДАСТРА И КАРТОГРАФИИ Действителен: с 17.05.2022 по 10.08.2023			

Выписка из Единого государственного реестра недвижимости об основных характеристиках и зарегистрированных правах на объект недвижимости
Сведения о зарегистрированных правах

Здание			
вид объекта недвижимости			
Лист № 1 раздела 2	Всего листов раздела 2: 1	Всего разделов: 3	Всего листов выписки: 3
21.03.2023г.			
Кадастровый номер:		59:01:3812862:145	

1	Правообладатель (правообладатели):	1.1	Муниципальное образование город Пермь
	Сведения о возможности предоставления третьим лицам персональных данных физического лица:	1.1.1	данные отсутствуют
2	Вид, номер, дата и время государственной регистрации права:	2.1	Собственность 59:01:3812862:145-59/101/2019-1 04.10.2019 11:13:08
4	Ограничение прав и обременение объекта недвижимости:	не зарегистрировано	
5	Заявленные в судебном порядке права требования:	данные отсутствуют	
6	Сведения о возражении в отношении зарегистрированного права:	данные отсутствуют	
7	Сведения о возможности предоставления третьим лицам персональных данных физического лица	данные отсутствуют	
8	Сведения о наличии решения об изъятии объекта недвижимости для государственных и муниципальных нужд:	данные отсутствуют	
9	Сведения о невозможности государственной регистрации без личного участия правообладателя или его законного представителя:	данные отсутствуют	
10	Правопритязания и сведения о наличии поступивших, но не рассмотренных заявлений о проведении государственной регистрации права (перехода, прекращения права), ограничения права или обременения объекта недвижимости, сделки в отношении объекта недвижимости:	отсутствуют	

полное наименование должности	 ДОКУМЕНТ ПОДПИСАН ЭЛЕКТРОННОЙ ПОДПИСЬЮ	инициалы, фамилия
-------------------------------	--	-------------------

Сертификат: 3094В7974ВЗСА8Е1F07А347CFAD6FA78
 Владелец: ФЕДЕРАЛЬНАЯ СЛУЖБА ГОСУДАРСТВЕННОЙ
 РЕГИСТРАЦИИ, КАДАСТРА И КАРТОГРАФИИ
 Действителен: с 17.05.2022 по 10.08.2023

Выписка из Единого государственного реестра недвижимости об основных характеристиках и зарегистрированных правах на объект недвижимости
 Описание местоположения объекта недвижимости

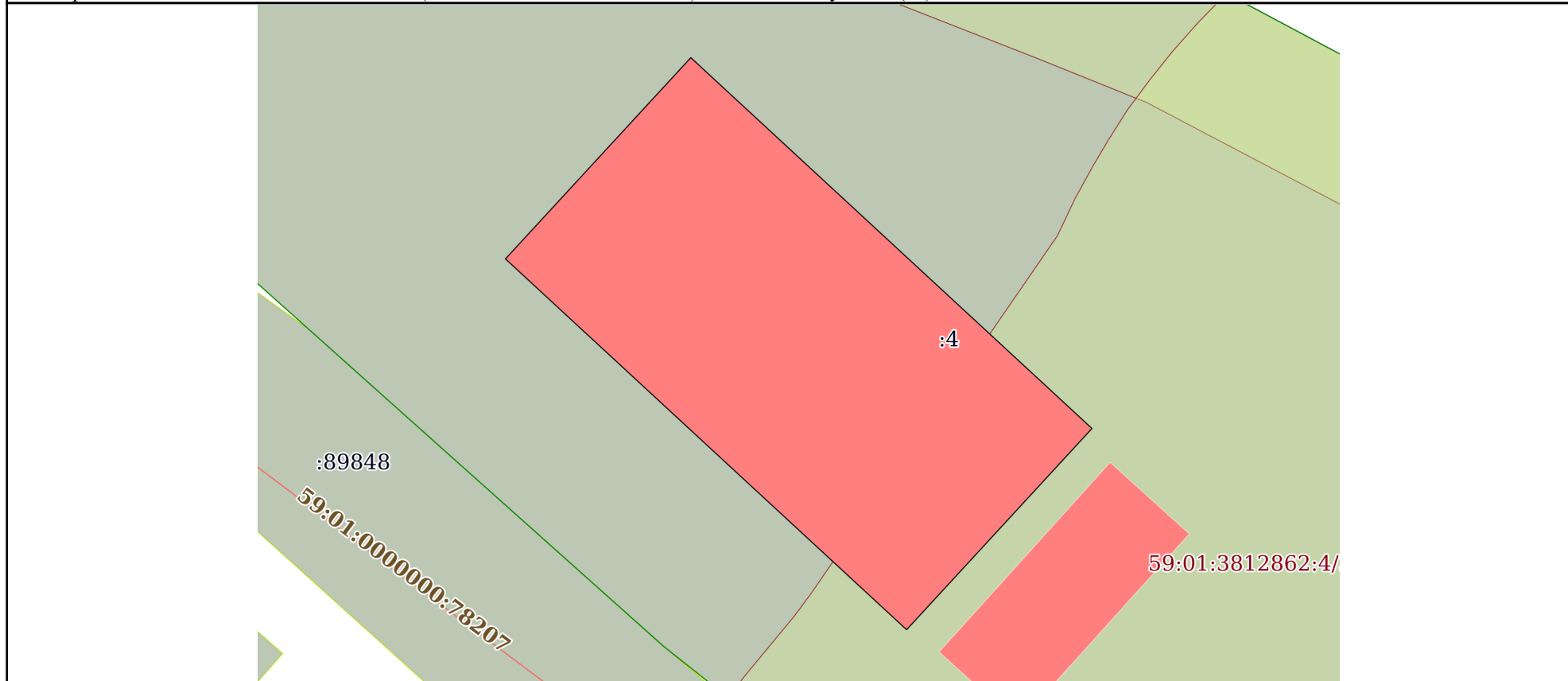
Здание			
вид объекта недвижимости			

Лист № 1 раздела 4	Всего листов раздела 4: 1	Всего разделов: 3	Всего листов выписки: 3
--------------------	---------------------------	-------------------	-------------------------

21.03.2023г.

Кадастровый номер: 59:01:3812862:145

Схема расположения объекта недвижимости (части объекта недвижимости) на земельном участке(ах)



Масштаб 1:800 Условные обозначения:

полное наименование должности	 ДОКУМЕНТ ПОДПИСАН ЭЛЕКТРОННОЙ ПОДПИСЬЮ	инициалы, фамилия
-------------------------------	--	-------------------

Сертификат: 3094В7974ВЗСА8Е1F07А347СFAD6FA78
 Владелец: ФЕДЕРАЛЬНАЯ СЛУЖБА ГОСУДАРСТВЕННОЙ
 РЕГИСТРАЦИИ, КАДАСТРА И КАРТОГРАФИИ
 Действителен: с 17.05.2022 по 10.08.2023

МУНИЦИПАЛЬНОЕ УЧРЕЖДЕНИЕ
БЮРО ТЕХНИЧЕСКОЙ ИНВЕНТАРИЗАЦИИ ГОРОДА ПЕРМИ

Республика _____ РОССИЯ
Край (область) _____ ПЕРМСКАЯ
Город (район) _____ ПЕРМЬ
Район в городе (посёлок в районе) _____ ОРДЖОНИКИДЗЕВСКИЙ

ТЕХНИЧЕСКИЙ ПАСПОРТ НЕЖИЛОГО ЗДАНИЯ (СТРОЕНИЯ)

№ 5 по улице (пер.) Волочаевской (Литер В)
(местоположение объекта учёта)

Кадастровый номер						
	А	Б	В	Г	Д	Е

Технический паспорт составлен по состоянию на

« 13 » октября 2002 года
(указывается дата обследования объекта учёта)



III. Техническое описание здания или его основной пристройки

Литера В

Число этажей 1

№ п/п	Наименование Конструктивных элементов	Описание элементов (материал, конструкция или система, отделка и прочие)	
1	2	3	
1	Фундаменты	Железобетонный ленточный	
2	Наружные и внутренние Капитальные стены,	Кирпичные т=38 см	
3	Перегородки	Кирпичные	
4	Перекрытия	Чердачные	Железобетонные плиты
		Междуэтажные	
		подвальные	
5	Крыша, кровля	Совмещенная с перекрытием рулонная кровля	
6	Полы	Бетонные, дощатые по лагам	
7	Проемы	окна	Двойные створные
		двери	Простые
8	Отделка	внутренняя	Окрашено, побелено
		наружная	
9	Отопление	печи	
		калориферное	
		АГВ	
		центральное отопление	От ТЭЦ
		другое	
10	Электро - и сантехнические устройства	электричество	Скрытая проводка
		водопровод	
		канализация	
		горячее водоснабжение	
		ванны и души	
		газоснабжение	
		напольные электроплиты	
		телефон	Телефонизировано
		радио	
		телевидение	
		сигнализация	
		мусоропровод	
		вентиляция	Естественная
11	Прочие Элементы	Крыльца	Бетонные
		Лестницы	
		другие	

Физический износ здания в % 15

IV. Сведения о принадлежности.

(заполняется на сооружение с необремененным земельным участком)

Дата Записи	Субъект права: Для граждан фамилия, имя, отчество, паспорт; для юридических лиц по Уставу	Документы, подтверждающие право собственности, владения, пользования	Доля (часть, литера)

V. Стоимость здания (строения).

Полная балансовая стоимость _____ руб.

Остаточная балансовая стоимость (с учётом износа) _____ руб.

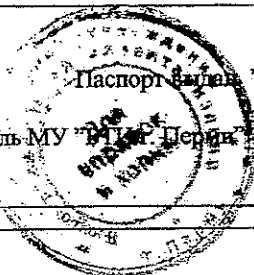
Действительная инвентаризационная стоимость в ценах на 01.01.2002 года 72882 _____ руб.

VI. Перечень документов, прилагаемых к техническому паспорту:

№ п/п	Наименование документа	Масштаб	Количество Листов	Примечание
1	2	3	4	5
1	Позтажный план	1:200	1	
2	Экспликация к позтажному плану	Стр.	1	

Дата		Фамилия, имя, отчество	Подпись
" 13 " октября 2002 года	Исполнил	Ануфриева Т.С.	
" 19 " ноября 2002 года	Проверил	Поспелова Т.Е.	

Руководитель МУ "Водоканал" _____ " 28 " ноября 2002 года
 Заказчик _____

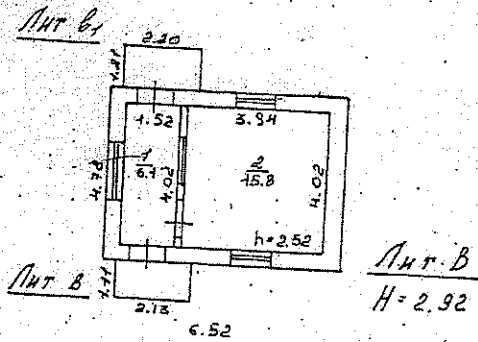


Район Орджоникидзевский кв. № _____

ПЛАН

строения, находящегося в городе Перми

по ул. Волочаевская № 5



На основании выданных
 ЛИТ. В₁; В₁; В₁
 РАЙОННОГО ЦЕНТРАЛЬНУЮ

Масштаб 1:200

20	г.	Исполнитель	Людерица
20	г.	Исполнитель	
20	г.	Исполнитель	
20	г.	Исполнитель	

Экспликация к поэтажному плану
Ул. ВОЛОЧАЕВСКАЯ дом № 5

Дата записи	Литера	Этаж	№ пом. по плану	Назначение помещения	Формула подсчета частей помещения	Производственные		Высота помещения по внутр. обмеру	Самостоятельно возведенн. или пера- оборудов. площадь			
						Объем	в т.ч. площадь					
13.10.02	В	1	1	проходная		6.1	6.1	2.52	6.1			
			2	кабинет		15.8	15.8			15.8		
			Итого по 1 этажу								21.9	21.9
			Итого по зданиям								21.9	21.9

МУНИЦИПАЛЬНОЕ УЧРЕЖДЕНИЕ
БЮРО ТЕХНИЧЕСКОЙ ИНВЕНТАРИЗАЦИИ ГОРОДА ПЕРМИ

Республика _____ РОССИЯ _____
Край (область) _____ ПЕРМСКАЯ _____
Город (район) _____ ПЕРМЬ _____
Район в городе (посёлок в районе) _____ ОРДЖОНИКИДЗЕВСКИЙ

ТЕХНИЧЕСКИЙ ПАСПОРТ НЕЖИЛОГО ЗДАНИЯ (СТРОЕНИЯ)

№ 5 по улице (пер.) Волочаевской (Литер А, А1)
(местоположение объекта учёта)

Кадастровый номер						
	А	Б	В	Г	Д	Е



Технический паспорт составлен по состоянию на

« 13 » октября 2003 года
(указывается дата обследования объекта учёта)

III. Техническое описание здания или его основной пристройки

Литера АЧисло этажей 2

№ п/п	Наименование Конструктивных элементов	Описание элементов (материал, конструкция или система, отделка и прочее)	
1	2	3	
1	Фундаменты	Железобетонный ленточный	
2	Наружные и внутренние Капитальные стены,	Кирпич т=55 см	
3	Перегородки	Кирпичные	
4	Перекрытия	Чердачные	Железобетонные плиты
		Междуэтажные	Железобетонные плиты
		подвальные	
5	Крыша, кровля	Кровля рулонная, совмещенная с перекрытием	
6	Полы	Бетонные, ДВП, линолеум, паркет, плитка	
7	Проземы	окна	Двойные створчатые
		двери	Филеишные
8	Отделка	внутренняя	Окрашено, побелено, оклеено обоями
		наружная	
9	Отопление	печи	
		калориферное АГВ	
		центральное отопление	От ТЭЦ
		другое	
10	Электро- и сантехнические устройства	электричество	Скрытая и открытая проводка
		водопровод	Центральный
		канализация	В городскую сеть
		горячее водоснабжение	Централизованное
		ванны и души	Есть
		газоснабжение	
		напольные электроплиты	
		телефон	Телефонизировано
		радио	
		телевидение	
		сигнализация	
		мусоропровод	
11	Прочие Элементы	Крыльца	
		Лестницы	Железобетонные
		другие:	

Физический износ здания в % 14

IV. Сведения о принадлежности.

(заполняется на сооружение сособственным земельным участком)

Дата записи	Субъект права: Для граждан фамилия, имя, отчество, паспорт, для юридических лиц по Уставу	Документы, подтверждающие право собственности, владения, пользования	Доля (часть литера)

V. Стоимость здания (строения).

Полная балансовая стоимость _____ руб.
 Остаточная балансовая стоимость (с учётом износа) _____ руб.
 Действительная инвентаризационная стоимость в ценах на 01.01.2002 года 2865974 _____ руб.

VI. Перечень документов, прилагаемых к техническому паспорту:

№ п/п	Наименование документа	Масштаб	Количество Листов	Примечание
1	2	3	4	5
1	Позтажный план	1:200	2	
2	Экспликация к поэтажному плану	Стр.	2	

Дата		Фамилия, имя, отчество	Подпись
" 13 " октября 2002 года	Исполнил	Ануфриева Т.С.	
" 19 " ноября 2002 года	Проверил	Поспелова Т.Е.	
Паспорт выдан " _____ " _____ года			
Руководитель МУ "БТИ г. Пермь" _____			
Заказчик _____			

III. Техническое описание здания или его основной пристройки
 Литера А1 Число этажей 1

№ п/п	Наименование Конструктивных элементов	Описание элементов (материал, конструкция или система, отделка и прочие)
1	2	3
1	Фундаменты	Железобетонный ленточный
2	Наружные и внутренние Капитальные стены	Панели, т=30 см
3	Перегородки	Кирпичные
4	Чердачные	Железобетонные плиты
	Междуэтажные	
	подвальные	
5	Крыша, кровля	Совмещенная с перекрытием рулонная кровля
6	Полы	Бетонные
7	окна	Двойные глухие
	двери	Металлические ворота, простые
8	внутренняя	Окрашено, побелено
	наружная	
9	печи	От ТЭЦ
	калориферное	
	АГВ	
	центральное отопление	
10	другое	
	электричество	Открытая и скрытая проводка
	водопровод	Центральный
	канализация	В городскую сеть
	горячее водоснабжение	Центральное
	ванны и души	
	газоснабжение	
	напольные электроплиты	
	телефон	Телефонизировано
	радио	
	телевидение	
	сигнализация	
	мусоропровод	
	вентиляция	Приточно-вытяжная естественная
II	Крыльца	
	Лестницы	Металлические
	другие	Бетонные

Физический износ здания в % 20

IV. Сведения о принадлежности.
(заполняется на сооружения с индивидуально-личным земельным участком)

Дата Записи	Субъект права: Для граждан фамилия, имя, отчество, паспорт, для юридических лиц по Уставу	Документы, подтверждающие право собственности, владения, пользования	Доля (часть, лигера)

V. Стоимость здания (строения).

Полная балансовая стоимость _____ руб.
 Остаточная балансовая стоимость (с учётом износа) _____ руб.
 Действительная инвентаризационная стоимость в ценах на 01.01.2002 года 5240436 руб.

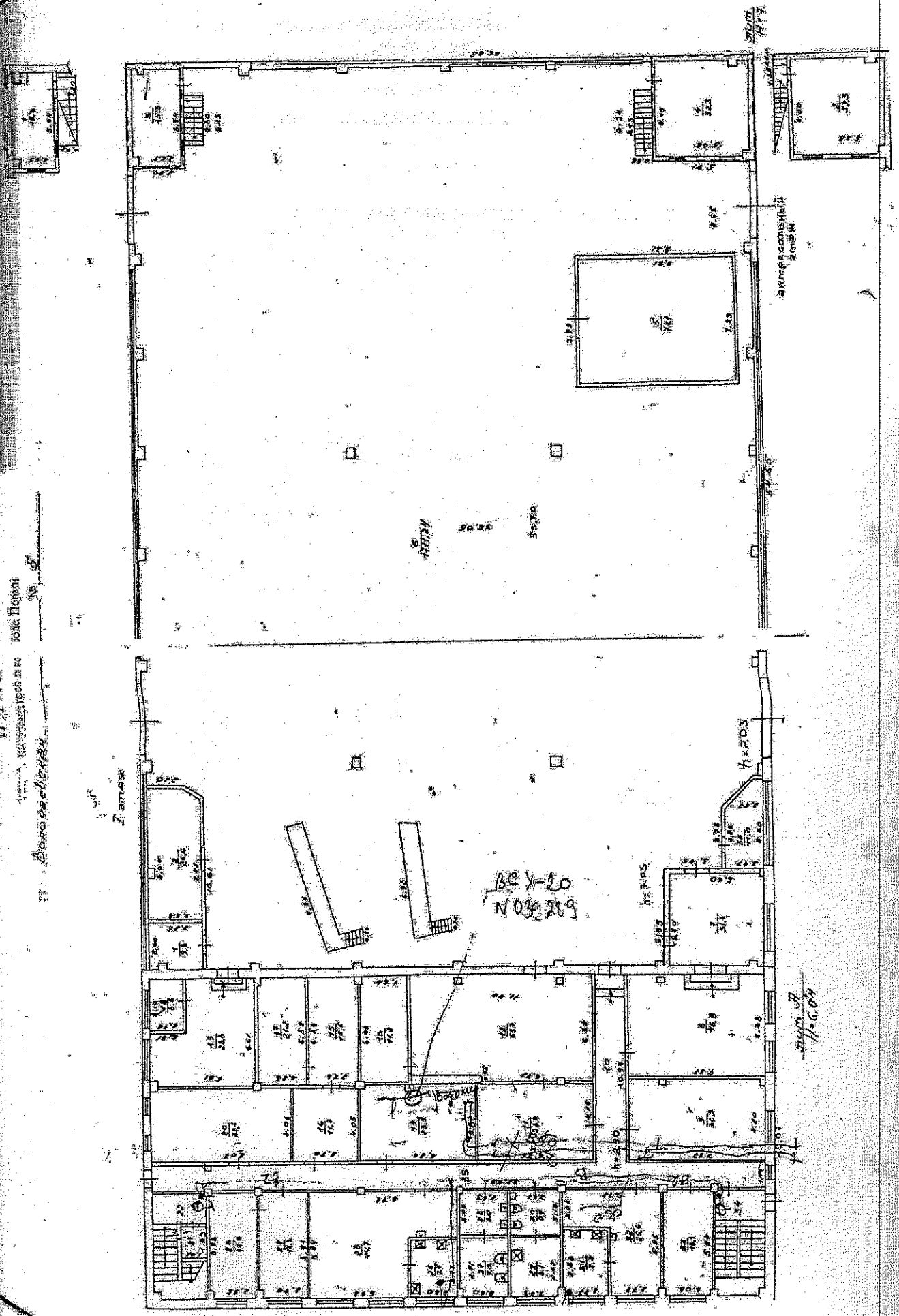
VI. Перечень документов, прилагаемых к техническому паспорту:

№ п/п	Наименование документа	Масштаб	Количество Листов	Примечание
	2	3	4	5
1	Позитивный план	1:200	2	
2	Экспликация к позитивному плану	Стр.	2	

Дата		Фамилия, имя, отчество	Подпись
" 03 " октября 2002 года	Исполнил	Ануфриева Т.С.	
" 19 " ноября 2002 года	Проверил	Поспелова Т.Е.	

Паспорт выдан " 28 " ноября 2002 года
 Руководитель МУ "БТИ г. Перми"
 Заказчик

П. П. А. Н.
Учреждение: Училище № 1
ул. Дворянская



20/07/07
1/6.07

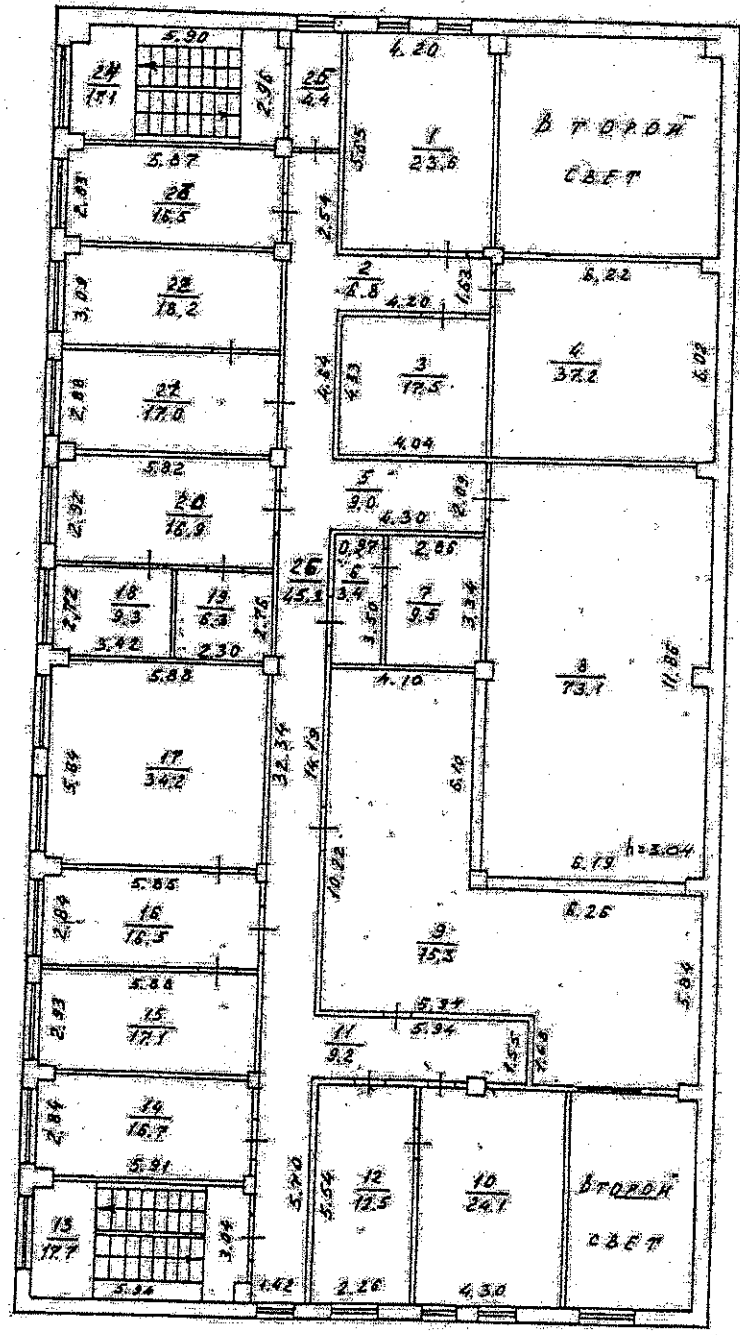
Район Владимирский кв. №

ПЛАН

строения, находящегося в городе Перми

по ул. Володарская № 5

II ЭТАЖ



Масштаб 1:200 23 ОКТЯБРЯ 1921 г. Подпись Андреев

№	И	И	И	И	И
№	И	И	И	И	И
№	И	И	И	И	И
№	И	И	И	И	И
№	И	И	И	И	И

№ плана	назначение помещений	формула подсчета	производственная			учрежденческая			газопит		расход по плану	сметная стоимость	
			общая площадь	в т.ч.		общая площадь	в т.ч.		общая	в т.ч.			
				подвальных	подсобных		подвальных	подсобных		подвальных			подсобных
13	пестичная клетка				17,7		17,7				3,04		
14	кабинет				16,7		16,7						
15	кабинет				17,1		17,1						
16	кабинет				16,5		16,5						
17	кабинет				34,2		34,2						
18	кабинет				9,3		9,3						
19	здание				6,3		6,3						
20	кабинет				18,9		18,9						
21	кабинет				17,0		17,0						
22	кабинет				18,2		18,2						
23	кабинет				16,5		16,5						
24	пестичная клетка				17,1		17,1						
25	коридор				4,4		4,4						
итого по 2 этажу					509,1	366,2	142,9						
итого по зданиям			617,7	325,5	292,2	509,1	366,2	142,9	1959,9	1912,3	47,6		
на по лит. А по лит. А1			617,7	325,5	292,2	509,1	366,2	142,9	1959,9	1912,3	47,6		