



АДМИНИСТРАЦИЯ ГОРОДА ПЕРМИ  
НАЧАЛЬНИК ДЕПАРТАМЕНТА  
ЗЕМЕЛЬНЫХ ОТНОШЕНИЙ  
РАСПОРЯЖЕНИЕ

31.05.2023

№ 21-01-03-3089

**О проведении аукциона  
на право заключения договора  
аренды земельного участка  
в Кировском районе  
города Перми**

На основании статьи 39.18 Земельного кодекса Российской Федерации, Положения о департаменте земельных отношений администрации города Перми, утвержденного решением Пермской городской Думы от 24 февраля 2015 г. № 39:

1. Провести аукцион на право заключения договора аренды земельного участка, государственная собственность на который не разграничена, с кадастровым номером 59:01:1817212:205 площадью 1880 кв. м, расположенного по адресу: Российская Федерация, Пермский край, г.о. Пермский, г. Пермь, ул. 2-я Гарева, з/у 38 (далее – земельный участок), для индивидуального жилищного строительства.

Срок аренды земельного участка – 20 лет.

Разрешенное использование земельного участка – для индивидуального жилищного строительства (2.1).

2. Настоящее распоряжение вступает в силу со дня подписания и действует до дня заключения договора аренды земельного участка с кадастровым номером 59:01:1817212:205.

3. Контроль за исполнением настоящего распоряжения возложить на заместителя начальника департамента земельных отношений администрации города Перми Санникову Н.М.

Исполняющий обязанности  
начальника департамента земельных  
отношений администрации города Перми

Л.В. Пьянкова



**Филиал публично-правовой компании «Роскадастр» по Пермскому краю**  
полное наименование органа регистрации прав


**Выписка из Единого государственного реестра недвижимости об объекте недвижимости**

**Сведения о характеристиках объекта недвижимости**


На основании запроса от 29.06.2023, поступившего на рассмотрение 29.06.2023, сообщаем, что согласно записям Единого государственного реестра недвижимости:

Раздел 1 Лист 1

<b>Земельный участок</b>			
<b>вид объекта недвижимости</b>			
Лист № 1 раздела 1	Всего листов раздела 1: 3	Всего разделов: 5	Всего листов выписки: 7
29.06.2023г. № КУВИ-001/2023-149245749			
Кадастровый номер:	59:01:1817212:205		
Номер кадастрового квартала:	59:01:1817212		
Дата присвоения кадастрового номера:	15.07.2021		
Ранее присвоенный государственный учетный номер:	данные отсутствуют		
Адрес:	Российская Федерация, Пермский край, г.о. Пермский, г Пермь, ул 2-я Гаревая, з/у 38		
Площадь:	1880 +/- 15		
Кадастровая стоимость, руб.:	2549449.2		
Кадастровые номера расположенных в пределах земельного участка объектов недвижимости:	данные отсутствуют		
Кадастровые номера объектов недвижимости, из которых образован объект недвижимости:	данные отсутствуют		
Кадастровые номера образованных объектов недвижимости:	данные отсутствуют		
Категория земель:	Земли населенных пунктов		
Виды разрешенного использования:	для индивидуального жилищного строительства (2.1)		
Сведения о кадастровом инженере:	32459, образованием земельного участка из земель, находящихся в государственной или муниципальной собственности, расположенного по адресу: Российская Федерация, Пермский край, Пермский городской округ, город Пермь, Кировский р-н, улица 2-я Гаревая		
Сведения о лесах, водных объектах и об иных природных объектах, расположенных в пределах земельного участка:	данные отсутствуют		


	ДОКУМЕНТ ПОДПИСАН ЭЛЕКТРОННОЙ ПОДПИСЬЮ	
полное наименование должности	Сертификат: 3094B7974B3CA8E1F07A347CFAD6FA78 Владелец: ФЕДЕРАЛЬНАЯ СЛУЖБА ГОСУДАРСТВЕННОЙ РЕГИСТРАЦИИ, КАДАСТРА И КАРТОГРАФИИ Действителен: с 17.05.2022 по 10.08.2023	инициалы, фамилия

Земельный участок			
вид объекта недвижимости			
Лист № 2 раздела 1	Всего листов раздела 1: 3	Всего разделов: 5	Всего листов выписки: 7
29.06.2023г. № КУВИ-001/2023-149245749			
Кадастровый номер:		59:01:1817212:205	
Сведения о том, что земельный участок полностью расположен в границах зоны с особыми условиями использования территории, территории объекта культурного наследия, публичного сервитута:		Земельный участок полностью расположен в границах зоны с реестровым номером 59:32-6.553 от 27.04.2015, ограничение использования земельного участка в пределах зоны: Постановление Правительства РФ от 11.03.2010 N 138 "Об утверждении Федеральных правил использования воздушного пространства Российской Федерации": "Запрещается размещать в полосах воздушных подходов на удалении до 30 км, а вне полос воздушных подходов - до 15 км от контрольной точки аэродрома объекты выбросов (размещения) отходов, животноводческие фермы, скотобойни и другие объекты, способствующие привлечению и массовому скоплению птиц.", вид/наименование: Зона с особыми условиями использования - Приаэродромная территория аэродрома аэропорта Большое Савино, тип: Охранная зона транспорта, дата решения: 11.03.2010, номер решения: 138, наименование ОГВ/ОМСУ: Правительство Российской Федерации	
Сведения о том, что земельный участок расположен в границах особой экономической зоны, территории опережающего социально-экономического развития, зоны территориального развития в Российской Федерации, игровой зоны:		данные отсутствуют	
Сведения о том, что земельный участок расположен в границах особо охраняемой природной территории, охотничьих угодий, лесничеств:		данные отсутствуют	
Сведения о результатах проведения государственного земельного надзора:		данные отсутствуют	
Сведения о расположении земельного участка в границах территории, в отношении которой утвержден проект межевания территории:		данные отсутствуют	
Условный номер земельного участка:		данные отсутствуют	
Сведения о принятии акта и (или) заключении договора, предусматривающих предоставление в соответствии с земельным законодательством исполнительным органом государственной власти или органом местного самоуправления, находящегося в государственной или муниципальной собственности земельного участка для строительства наемного дома социального использования или наемного дома коммерческого использования:		данные отсутствуют	
Сведения о том, что земельный участок или земельные участки образованы на основании решения об изъятии земельного участка и (или) расположенного на нем объекта недвижимости для государственных или муниципальных нужд:		данные отсутствуют	



полное наименование должности	инициалы, фамилия
-------------------------------	-------------------

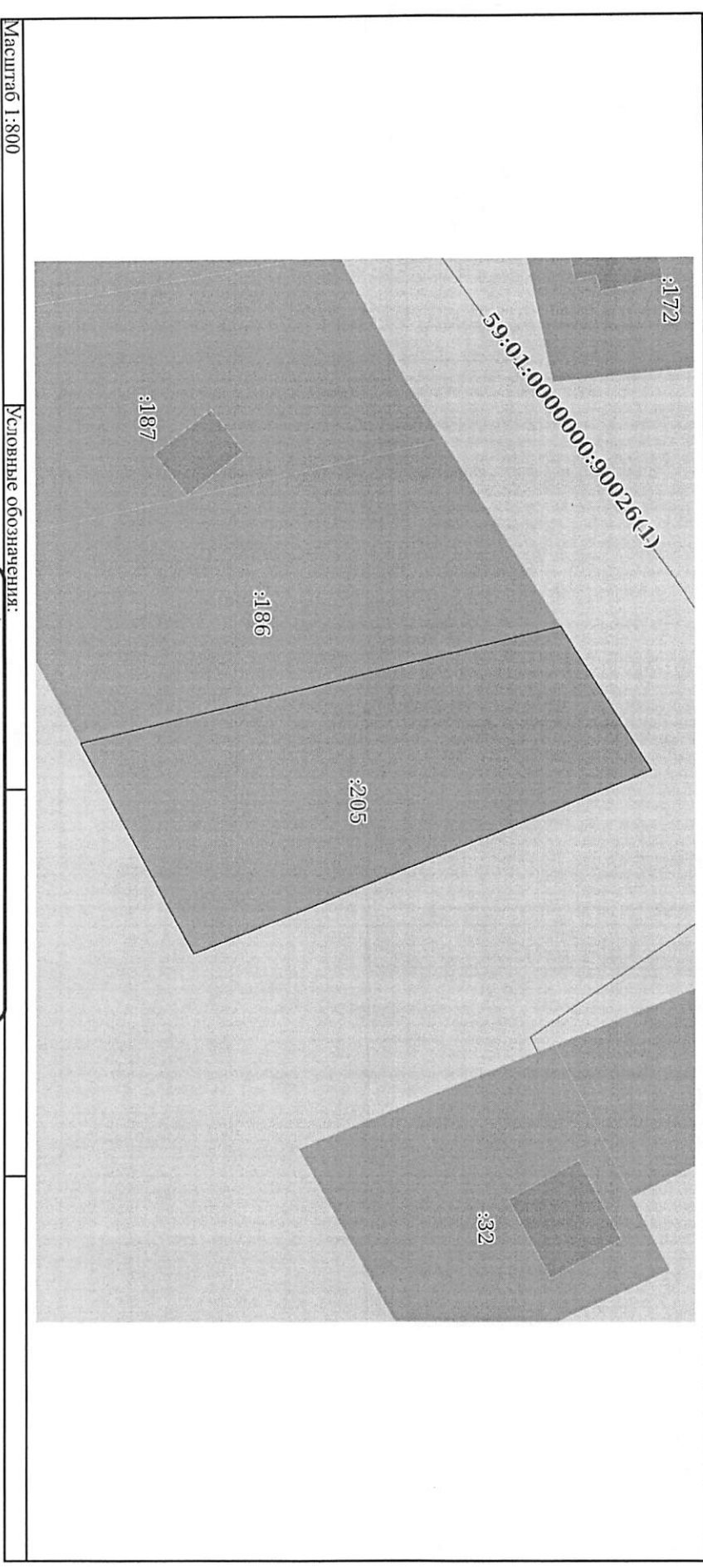
<b>Земельный участок</b>			
вид объекта недвижимости			
Лист № 3 раздела 1	Всего листов раздела 1: 3	Всего разделов: 5	Всего листов выписки: 7
29.06.2023г. № КУВИ-001/2023-149245749			
Кадастровый номер:		59:01:1817212:205	
Сведения о том, что земельный участок образован из земель или земельного участка, государственная собственность на которые не разграничена:		Земельный участок образован из земель или земельного участка, государственная собственность на которые не разграничена. В соответствии с Федеральным законом от 25 октября 2001 г. № 137-ФЗ "О введении в действие Земельного кодекса Российской Федерации" орган Администрации г. Перми уполномочен на распоряжение таким земельным участком.	
Сведения о наличии земельного спора о местоположении границ земельных участков:		данные отсутствуют	
Статус записи об объекте недвижимости:		Сведения об объекте недвижимости имеют статус "актуальные"	
Особые отметки:		Сведения об ограничениях права на объект недвижимости, обременениях данного объекта, не зарегистрированных в реестре прав, ограничений прав и обременений недвижимого имущества: вид ограничения (обременения): ограничения прав на земельный участок, предусмотренные статьей 56 Земельного кодекса Российской Федерации; срок действия: с 15.07.2021; реквизиты документа-основания: постановление "Об утверждении Федеральных правил использования воздушного пространства Российской Федерации" от 11.03.2010 № 138 выдан: Правительство Российской Федерации. Земельный участок подлежит снятию с государственного кадастрового учета по истечении пяти лет со дня его государственного кадастрового учета, если на него не будут зарегистрированы права. Сведения, необходимые для заполнения разделов: 2 - Сведения о зарегистрированных правах; 4 - Сведения о частях земельного участка, отсутствуют.	
Получатель выписки:		Департамент земельных отношений администрации города Перми	

полное наименование должности	 ДОКУМЕНТ ПОДПИСАН ЭЛЕКТРОННОЙ ПОДПИСЬЮ	инициалы, фамилия
	Сертификат: 3094B7974B3CABE1F07A347CFAD6FA78 Владелец: ФЕДЕРАЛЬНАЯ СЛУЖБА ГОСУДАРСТВЕННОЙ РЕГИСТРАЦИИ, КАДАСТРА И КАРТОГРАФИИ Действителен: с 17.05.2022 по 10.08.2023	



Выписка из Единого государственного реестра недвижимости об объекте недвижимости  
Описание местоположения земельного участка

Земельный участок			
вид объекта недвижимости			
Лист № 1 раздела 3	Всего листов раздела 3: 1	Всего разделов: 5	Всего листов выписки: 7
29.06.2023г. № КУВИ-001/2023-149245749			
Кадастровый номер:		59:01:1817212:205	
План (чертеж, схема) земельного участка			



Масштаб 1:800

Условные обозначения:

	ДОКУМЕНТ ПОДПИСАН
	ЭЛЕКТРОННОЙ ПОДПИСЬЮ
	Сертификат: 30e4b7974b3c8a8e107a37c7e4d6f8a78
	Владелец: ФЕДЕРАЛЬНАЯ СЛУЖБА ГОСУДАРСТВЕННОЙ
	РЕГИСТРАЦИИ КАДАСТРА И КАРТОГРАФИИ
	Действителен: с 17.05.2022 по 10.08.2023


ПОЛНОЕ НАИМЕНОВАНИЕ ДОЛЖНОСТИ

ИНИЦИАЛЫ, ФАМИЛИЯ

Выписка из Единого государственного реестра недвижимости об объекте недвижимости  
Описание местоположения земельного участка

Земельный участок			
вид объекта недвижимости			
Лист № 1 раздела 3.1	Всего листов раздела 3.1: 1	Всего разделов: 5	Всего листов выписки: 7
29.06.2023г. № КУВИ-001/2023-149245749			
Кадастровый номер:		59:01:1817212:205	


Описание местоположения границ земельного участка							
№ п/п	Номер точки		Дирекционный угол	Горизонтальное проложение, м	Описание закрепления на местности	Кадастровые номера смежных участков	Сведения об адресах правообладателей смежных земельных участков
	начальная	конечная					
1	2	3	4	5	6	7	8
1	1.1.1	1.1.2	158°24.4'	13.83	данные отсутствуют	данные отсутствуют	данные отсутствуют
2	1.1.2	1.1.3	158°29.6'	54.47	данные отсутствуют	данные отсутствуют	данные отсутствуют
3	1.1.3	1.1.4	241°38.6'	32.91	данные отсутствуют	данные отсутствуют	данные отсутствуют
4	1.1.4	1.1.5	346°29.2'	68.48	данные отсутствуют	59:01:1817212:186	rinat.pteh@mail.ru
5	1.1.5	1.1.1	57°40.8'	23.55	данные отсутствуют	данные отсутствуют	данные отсутствуют

полное наименование должности	 ДОКУМЕНТ ПОДПИСАН ЭЛЕКТРОННОЙ ПОДПИСЬЮ	инициалы, фамилия
	Сертификат: 3094B7974B3CA8E1F07A347CFAD6FA78 Владелец: ФЕДЕРАЛЬНАЯ СЛУЖБА ГОСУДАРСТВЕННОЙ РЕГИСТРАЦИИ, КАДАСТРА И КАРТОГРАФИИ Действителен: с 17.05.2022 по 10.08.2023	

Выписка из Единого государственного реестра недвижимости об объекте недвижимости  
Описание местоположения земельного участка


Земельный участок			
вид объекта недвижимости			
Лист № 1 раздела 3.2	Всего листов раздела 3.2: 1	Всего разделов: 5	Всего листов выписки: 7
29.06.2023г. № КУВИ-001/2023-149245749			
Кадастровый номер:		59:01:1817212:205	

Сведения о характерных точках границы земельного участка				
Система координат МСК59, зона 2				
Номер точки	Координаты, м		Описание закрепления на местности	Средняя квадратичная погрешность определения координат характерных точек границ земельного участка, м
	X	Y		
1	2	3	4	5
1	522803.52	2219948.47	Нет закрепления	0.1
2	522790.66	2219953.56	Нет закрепления	0.1
3	522739.98	2219973.53	Нет закрепления	0.1
4	522724.35	2219944.57	Нет закрепления	0.1
5	522790.93	2219928.57	Нет закрепления	0.1
1	522803.52	2219948.47	Нет закрепления	0.1

	 ДОКУМЕНТ ПОДПИСАН ЭЛЕКТРОННОЙ ПОДПИСЬЮ Сертификат: 3094B7974B3CA8E1F07A347CFAD6FA78 Владелец: ФЕДЕРАЛЬНАЯ СЛУЖБА ГОСУДАРСТВЕННОЙ РЕГИСТРАЦИИ, КАДАСТРА И КАРТОГРАФИИ Действителен: с 17.05.2022 по 10.08.2023	

Выписка из Единого государственного реестра недвижимости об объекте недвижимости  
Сведения о частях земельного участка

Земельный участок			
вид объекта недвижимости			
Лист № 1 раздела 4.1	Всего листов раздела 4.1: 1	Всего разделов: 5	Всего листов выписки: 7
29.06.2023г. № КУВИ-001/2023-149245749			
Кадастровый номер:		59:01:1817212:205	
Учетный номер части	Площадь, м2	Содержание ограничения в использовании или ограничения права на объект недвижимости или обременения объекта недвижимости	
1	2	3	
	Весь	<p>вид ограничения (обременения): ограничения прав на земельный участок, предусмотренные статьей 56 Земельного кодекса Российской Федерации; Срок действия: не установлен; реквизиты документа-основания: постановление "Об утверждении Федеральных правил использования воздушного пространства Российской Федерации" от 11.03.2010 № 138 выдан: Правительство Российской Федерации; Содержание ограничения (обременения): Постановление Правительства РФ от 11.03.2010 N 138 "Об утверждении Федеральных правил использования воздушного пространства Российской Федерации": "Запрещается размещать в полосах воздушных подходов на удалении до 30 км, а вне полос воздушных подходов - до 15 км от контрольной точки аэродрома объекты выбросов (размещения) отходов, животноводческие фермы, скотобойни и другие объекты, способствующие привлечению и массовому скоплению птиц."; Реестровый номер границы: 59:32-6.553; Вид объекта реестра границ: Зона с особыми условиями использования территории; Вид зоны по документу: Зона с особыми условиями использования - Приаэродромная территория аэродрома аэропорта Большое Савино; Тип зоны: Охранная зона транспорта</p>	

полное наименование должности	 ДОКУМЕНТ ПОДПИСАН ЭЛЕКТРОННОЙ ПОДПИСЬЮ	инициалы, фамилия
	Сертификат: 3094B7974B3CA8E1F07A347CFAD6FA78 Владелец: ФЕДЕРАЛЬНАЯ СЛУЖБА ГОСУДАРСТВЕННОЙ РЕГИСТРАЦИИ, КАДАСТРА И КАРТОГРАФИИ Действителен: с 17.05.2022 по 10.08.2023	



**АДМИНИСТРАЦИЯ ГОРОДА ПЕРМИ  
НАЧАЛЬНИК ДЕПАРТАМЕНТА  
ГРАДОСТРОИТЕЛЬСТВА И АРХИТЕКТУРЫ  
РАСПОРЯЖЕНИЕ**

26.07.2021

059-22-01-03/2-854

**О внесении изменений  
в распоряжение начальника  
департамента градостроительства  
и архитектуры администрации  
города Перми от 25.12.2019  
№ 059-22-01-03-2243 «О присвоении  
адреса объекту адресации»**

В целях актуализации правовых актов департамента градостроительства и архитектуры администрации города Перми:

1. Внести в распоряжение начальника департамента градостроительства и архитектуры администрации города Перми от 25 декабря 2019 г. № 059-22-01-03-2243 «О присвоении адреса объекту адресации» следующие изменения:


1.1. пункт 1 изложить в следующей редакции:

«1. На основании заявления от 21 июля 2021 г. № 059-22-01-20/3-2634 объекту адресации: земельному участку с кадастровым номером: 59:01:1817212:205 площадью 1880 кв. м, расположенному в Кировском районе, присвоен адрес: Российская Федерация, Пермский край, Пермский городской округ, г. Пермь, ул. 2-я Гаревая, з/у 38.»

2. Отделу ведения адресного реестра в течение 3 рабочих дней со дня вступления в силу настоящего распоряжения внести настоящее распоряжение в государственный адресный реестр.

3. Настоящее распоряжение вступает в силу со дня подписания.

4. Контроль за исполнением настоящего распоряжения возложить на заместителя начальника департамента градостроительства и архитектуры администрации города Перми Сюткина В.Г.



М.В. Норова



**АДМИНИСТРАЦИЯ ГОРОДА ПЕРМИ**  
**НАЧАЛЬНИК ДЕПАРТАМЕНТА**  
**ГРАДОСТРОИТЕЛЬСТВА И АРХИТЕКТУРЫ**  
**РАСПОРЯЖЕНИЕ**

25.12.2019

059-22-01-03-2243

**О присвоении адреса объекту  
адресации**

В соответствии с постановлениями Правительства Российской Федерации от 19 ноября 2014 г. № 1221 «Об утверждении Правил присвоения, изменения и аннулирования адресов», от 22 мая 2015 г. № 492 «О составе сведений об адресах, размещаемых в государственном адресном реестре, порядке межведомственного информационного взаимодействия при ведении государственного адресного реестра, о внесении изменений и признании утратившими силу некоторых актов правительства Российской Федерации», решением Пермской городской Думы от 27 сентября 2011 г. № 193 «О создании департамента градостроительства и архитектуры администрации города Перми», постановлением администрации города Перми от 06 апреля 2009 г. № 191 «Об адресном реестре города Перми»:


1. Объекту адресации: земельному участку площадью 1876 кв. м в Кировском районе присвоен адрес: Российская Федерация, Пермский край, Пермский городской округ, г. Пермь, ул. 2-я Гаревая, 38.

2. Местоположение объекта адресации указано согласно приложению к настоящему распоряжению.

3. Отделу ведения адресного реестра в течение 3 рабочих дней со дня вступления в силу настоящего распоряжения внести настоящее распоряжение в государственный адресный реестр.

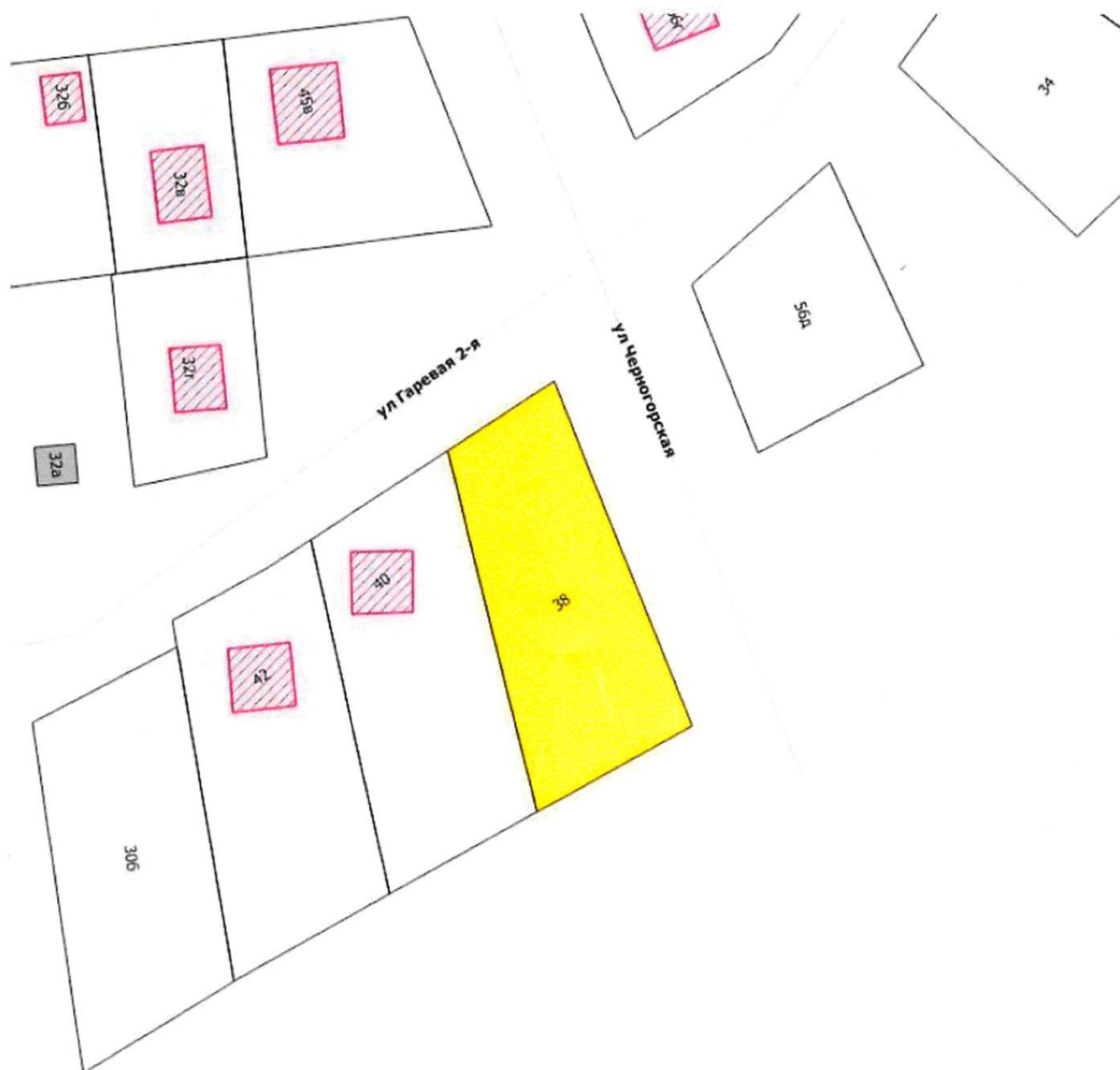
4. Настоящее распоряжение вступает в силу со дня подписания.

5. Контроль за исполнением настоящего распоряжения возложить на заместителя начальника департамента градостроительства и архитектуры администрации города Перми Сюткина В.Г.



М.В. Норова

**Схема местоположения объекта адресации**



М 1:1000





**АДМИНИСТРАЦИЯ  
ГОРОДА ПЕРМИ  
АДМИНИСТРАЦИЯ  
КИРОВСКОГО РАЙОНА**

Кировоградская ул., д. 33, Пермь, 614113  
тел. (342) 205-61-90, факс 205-62-05  
e-mail: akir@gorodperm.ru

И.о. начальника отдела  
по формированию  
земельных участков  
департамента земельных  
отношений администрации  
города Перми  
Трушевской А.А.

24.04.2023 № 059-23-01-25/3-169

На № <sup>059-21-01-08/3-1978</sup> от 18.04.2023

**О направлении информации о  
земельном участке по  
ул. 2-я Гаревая, 38**

Уважаемая Анна Андреевна!

В ответ на Ваше письмо о проведении обследования и расположении близлежащих источников противопожарного водоснабжения относительно земельного участка с КН 59:01:1817212:205, площадью 1880 кв. м., расположенного по адресу: г. Пермь, ул. 2-я Гаревая, з/у 38, сообщаем следующее.


На основании Типового положения о территориальном органе администрации города Перми, утвержденного решением Пермской городской Думы от 29.01.2013 № 7, специалистами сектора градостроительства, земельных и имущественных отношений администрации Кировского района города Перми проведено обследование указанного земельного участка.

В ходе обследования данной территории, капитальных/некапитальных объектов не выявлено (акт обследования прилагаем).

Близлежащие источники противопожарного водоснабжения относительно земельного участка по ул. 2-я Гаревая, расположены: ул. Смольная, 68а (пожарный гидрант), ул. 1-я Гаревая, 63 (пожарный водоем).

Приложение: на 2 л. в 1 экз.

С уважением,  
первый заместитель  
главы администрации



В.Л. Пономарев

Вайтович Николай Александрович  
205-62-22

## Акт обследования

«20» апреля 2023 г.

№ б/н

Администрация Кировского района города Перми на основании запроса департамента земельных отношений администрации города Перми  
(наименование органа муниципального земельного контроля)

Главный специалист сектора ГЗиИО администрации Кировского района города Перми Вайтович Николай Александрович  
(дата проведения мероприятия, должность, фамилия, имя, отчество лица, проводившего мероприятие)

провел обследование земельного участка с КН 59:01:1817212:205 по адресу: Пермский край, г. Пермь, Кировский р-н, ул. 2-я Гаревая, з/у 38, площадью 1880 кв. м.  
(кадастровый номер (при наличии), местоположение)

используемого контролируемым лицом (при наличии таких сведений): \_\_\_\_\_  
(наименование юридического лица, фамилия, имя, отчество (при наличии) индивидуального предпринимателя, физического лица, представителя контролируемого лица)

При проведении обследования совершены следующие контрольные действия: визуальное обследование  
(действия, совершенные в ходе проведения мероприятия)

При проведении обследования применены следующие способы фиксации фактического использования указанного земельного участка: фотофиксация  
(информация об использовании фотосъемки и видеозаписи)

В результате проведения обследования установлено следующее: капитальных/некапитальных строений на земельном участке не выявлено  
(выводы о выявлении признаков нарушений обязательных требований земельного законодательства или об отсутствии таких признаков)

К акту прилагается: фототаблица

Главный специалист  
сектора ГЗиИО \_\_\_\_\_  
(наименование должности лица,  
составившего акт)



(подпись)

\_\_\_\_\_ Вайтович Н.А.

(инициалы, фамилия)



**ФОТО ТАБЛИЦА**

(приложение к акту обследования)

от "20" апреля 2023 г. № 6/н

г. Пермь, Кировский район, ул. 2-я Гарева, з/у 38



Фото таблицу составил:

A handwritten signature in blue ink, appearing to be 'Вайтович Н.А.', written over a horizontal line.

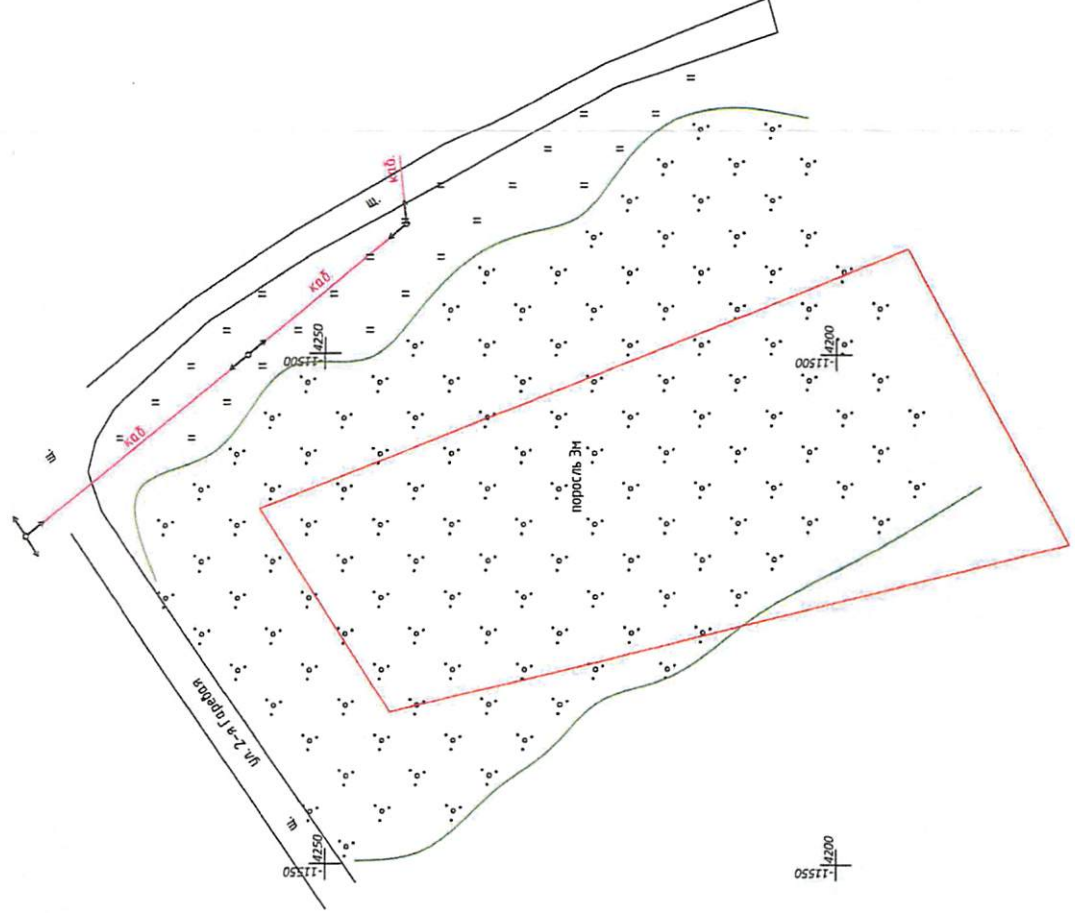
Вайтович Н.А.



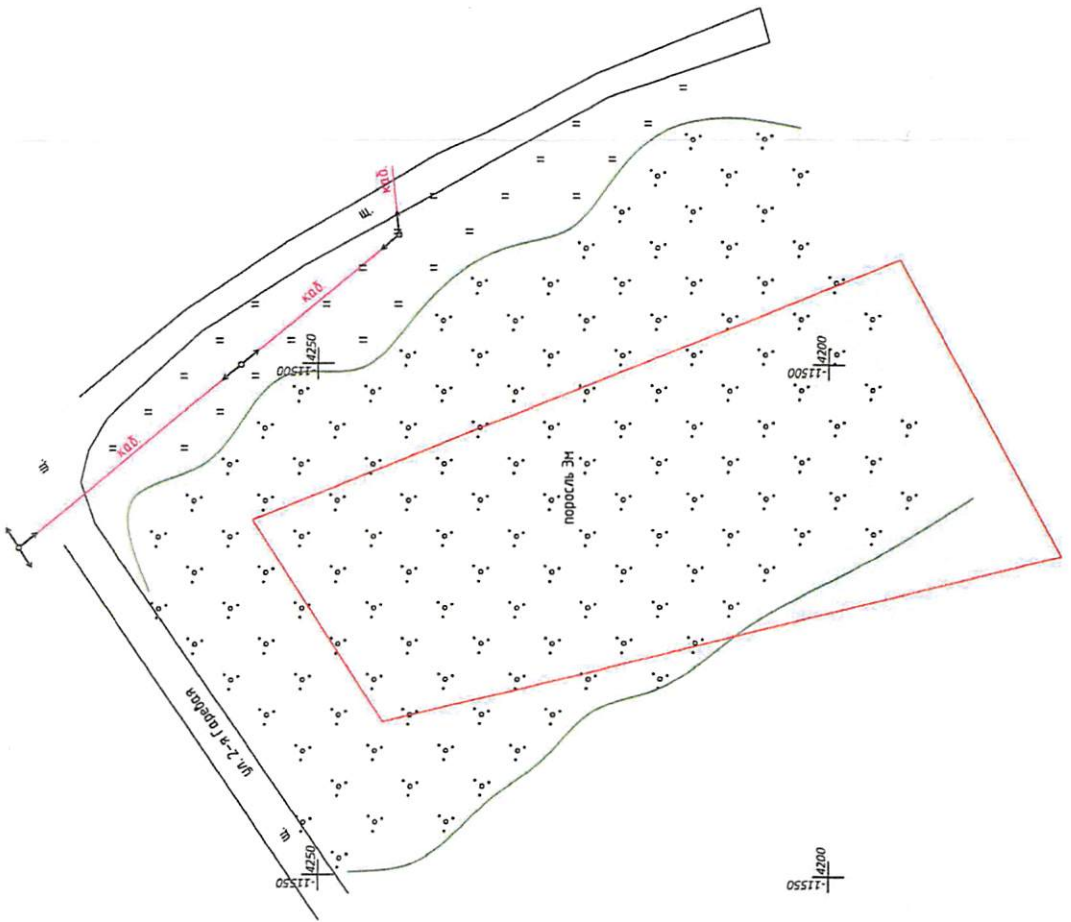


ООО «ГеоИнформ»  
 Проектирование объектов Пермской области  
 геодезические сети  
 Служба геодезических сетей  
 Инженерно-технический отдел  
 Пермь, ул. Коммунальная, 75  
 Тел: (343) 25-14-015  
 Проектирование объектов в соответствии с  
 требованиями законодательства  
 Топографические планы и карты для производства  
 земляных работ  
 Срок согласования 1 год  
 Пермь 11.05.2014  
 Инженер *А.В. Копылов*

Условные обозначения  
 граница земельного участка  
 Система координат: СК г. Пермь



Имя	Кол.м	Лист	Дат	Подпись	Дата
Директор	Евдокимов С.С.				03.21
Геодезист	Копылов А.В.				03.21
Геобазисная съемка земельного участка по адресу: г. Пермь, Кировский район, ул. 2-я Горевая					
Геобазисная съемка для измерения					
				Лист	1
				Листов	1
				МШУ	
				"Институт территориального планирования"	
				ПЛАН М 1:500	



ООО «НОВОГОР-Прямые»  
61406, г. Пермь, ул. Фрезервальская, 50  
Топографическая основа: угольник.  
Данные согласованы на дату: форма на  
производство земляных работ.  
При необходимости  
дополнительно согласовать наличие  
сетей водоснабжения и водосточные  
с третьими лицами.  
Срок согласования: 1 год.

*в проектную границу 39  
и 40 точек, радиусы 400 и  
4200 м, в границе 39 340*

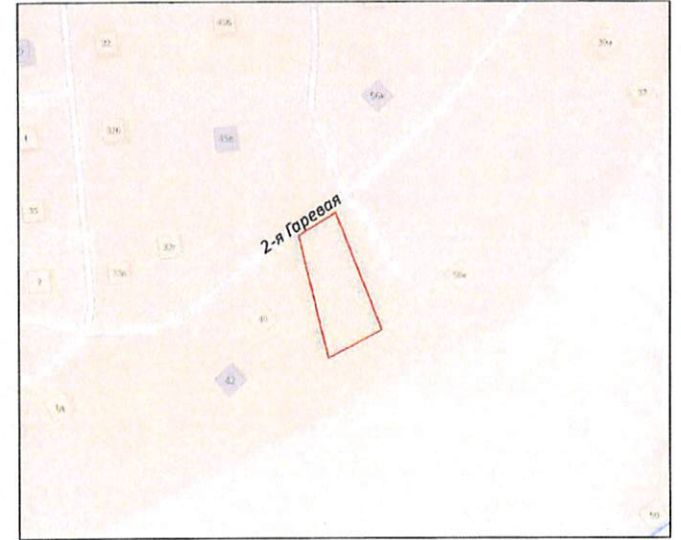
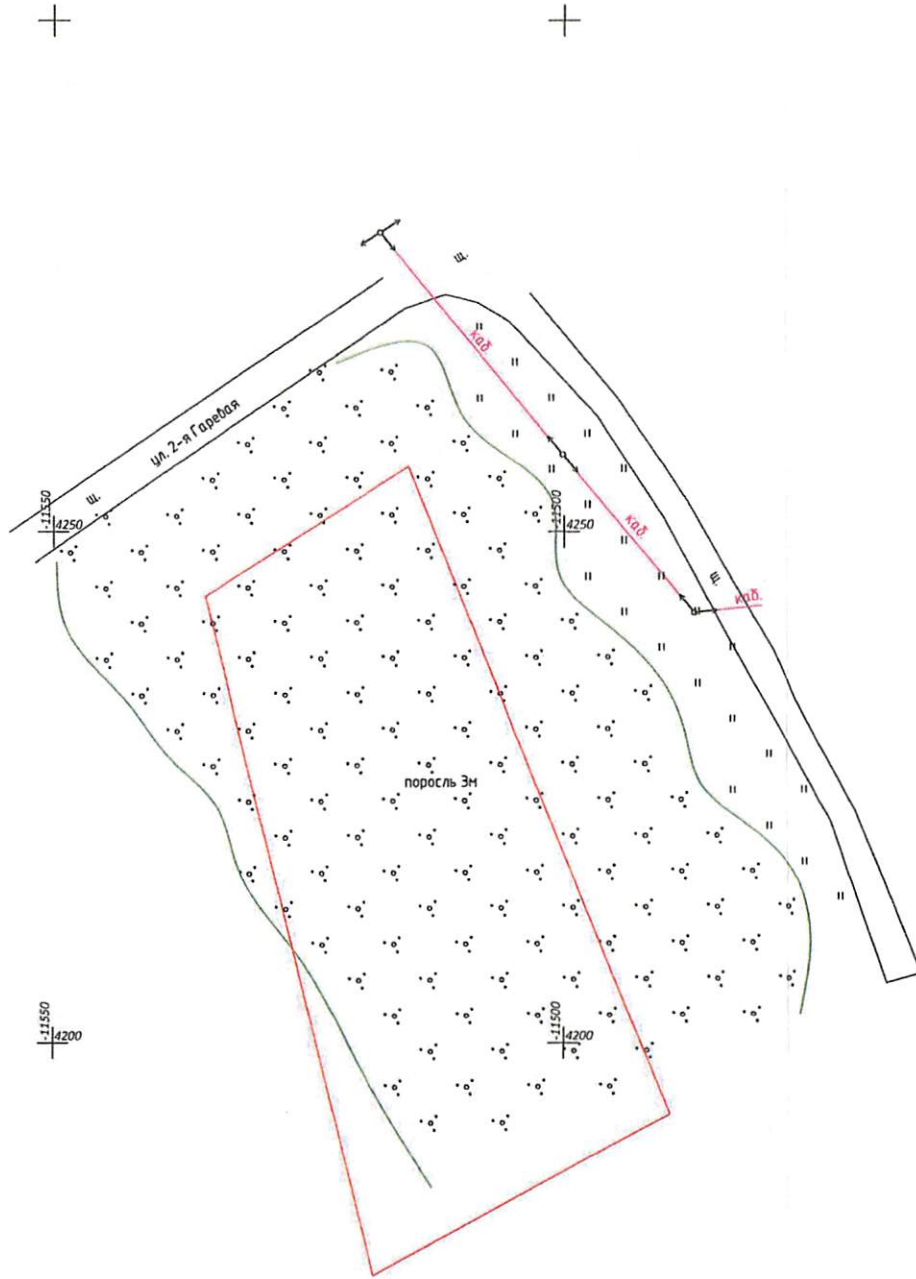
№ 540 от 21.10.2011 г.  
Согласовал: *[Signature]* Галулина А.И.

Условные обозначения  
— граница земельного участка

— Система координат: СК г. Пермь

Имя	Фамилия	Лист	Док.	Подпись	Дата
Директор	Евдокимова Е.С.	03.21			
Геолог	Киселева Е.В.	03.21			
Геодезическая съемка земельного участка по адресу: г. Пермь, Кировский район, ул. 2-я Горная					
Геодезическая съемка для межевания					лист
					1
					1
					1
ПЛАН М 1:500					
МУУ "Институт территориального планирования"					

С



МУП Наружного освещения г.Пермь  
«ГОРСВЕТ»  
19 СОГЛАСОВАНО 2021 г.  
Инженер *[Signature]*  
2-я Горевая км

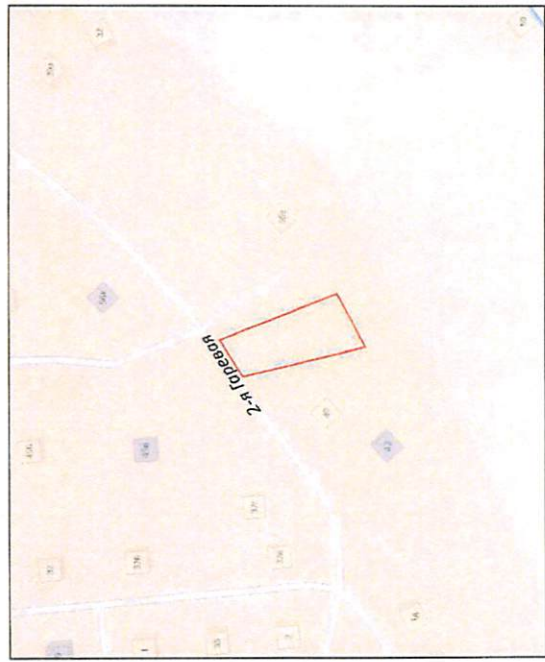
Условные обозначения

— граница земельного участка

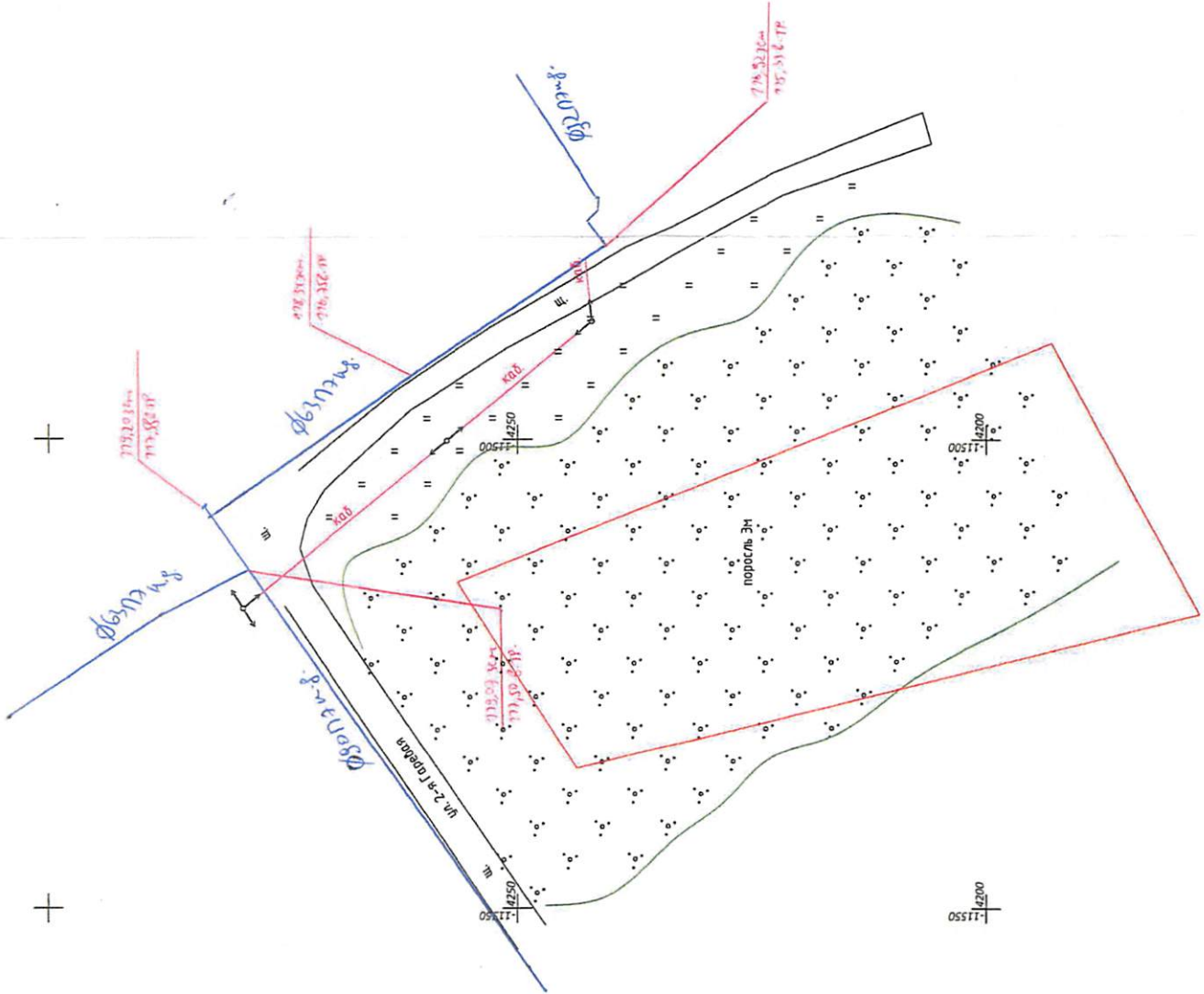
+ Система координат: СК г. Пермь

Изм.	Кол.уч.	Лист	Док.	Подпись	Дата	Геодезическая съемка земельного участка по адресу: г. Пермь, Кировский район, ул. 2-я Горевая		
						стадия	лист	листов
							1	1
Директор	Ермолина Е.С.				03.21	МКУ		
Геодезист	Настарев Р.В.				03.21	"Институт территориального планирования"		
ПЛАН М 1:500								





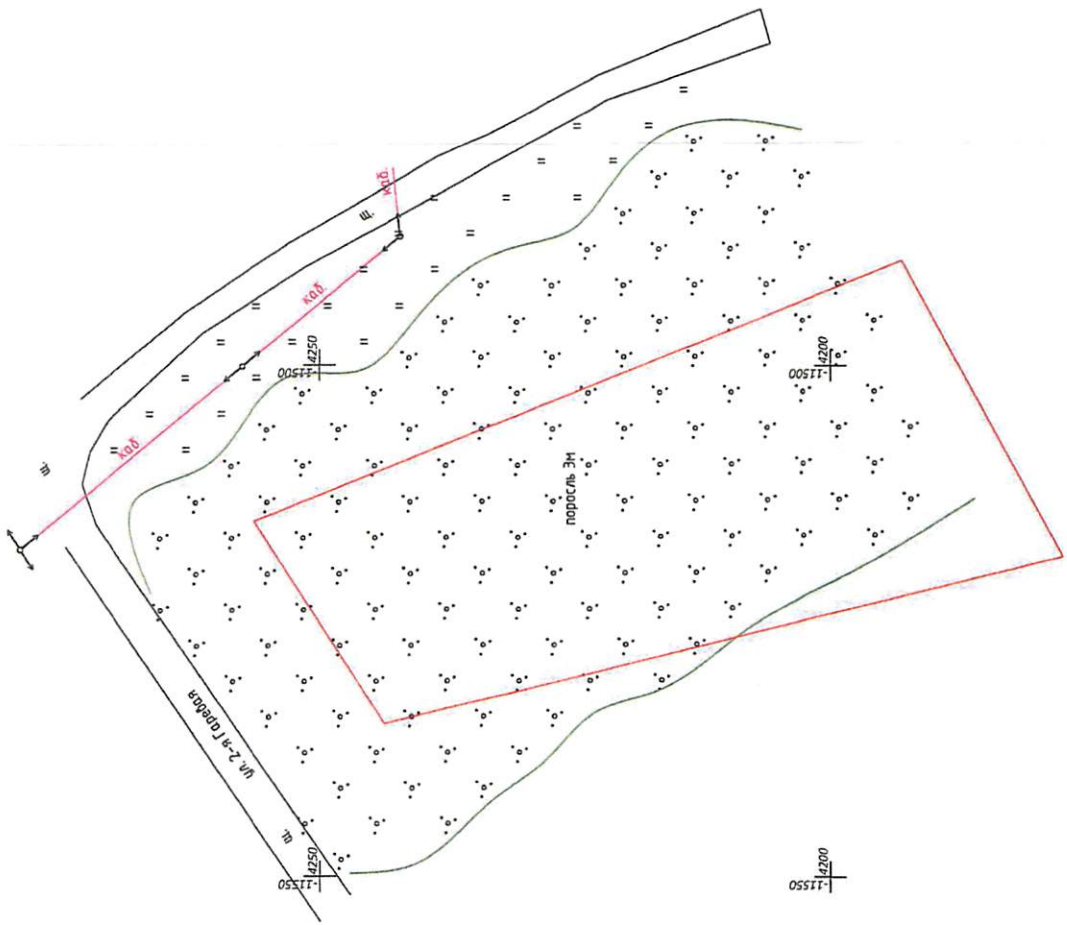
АО «Газпром Газоразведочные Перспективы»  
 «Порославль Филиал»  
 Производственно-технический отдел  
**СОГЛАСОВАНО**  
 № 005 от 14.10.2019  
 Специалист О.И.Ж.  
 Подпись: *О.И.Ж.*



Условные обозначения  
 — граница земельного участка  
 + Система координат: СК г. Пермь

Имя	Колумба	Док	Полынь	Далка	Геодезическая съёмка земельного участка по адресу: г. Пермь, Кировский район, ул. 2-я Горелая		
Линейный	Емельянов С.С.	Горный	Колумба	С.С.	03.21	03.21	МКУ
Горный	Колумба С.В.	С.В.	С.В.	С.В.	03.21	03.21	"Институт геодезического картографирования"
				Геодезическая съёмка для межевания		лист 1	лист 1
				ПЛАН М 1:500			





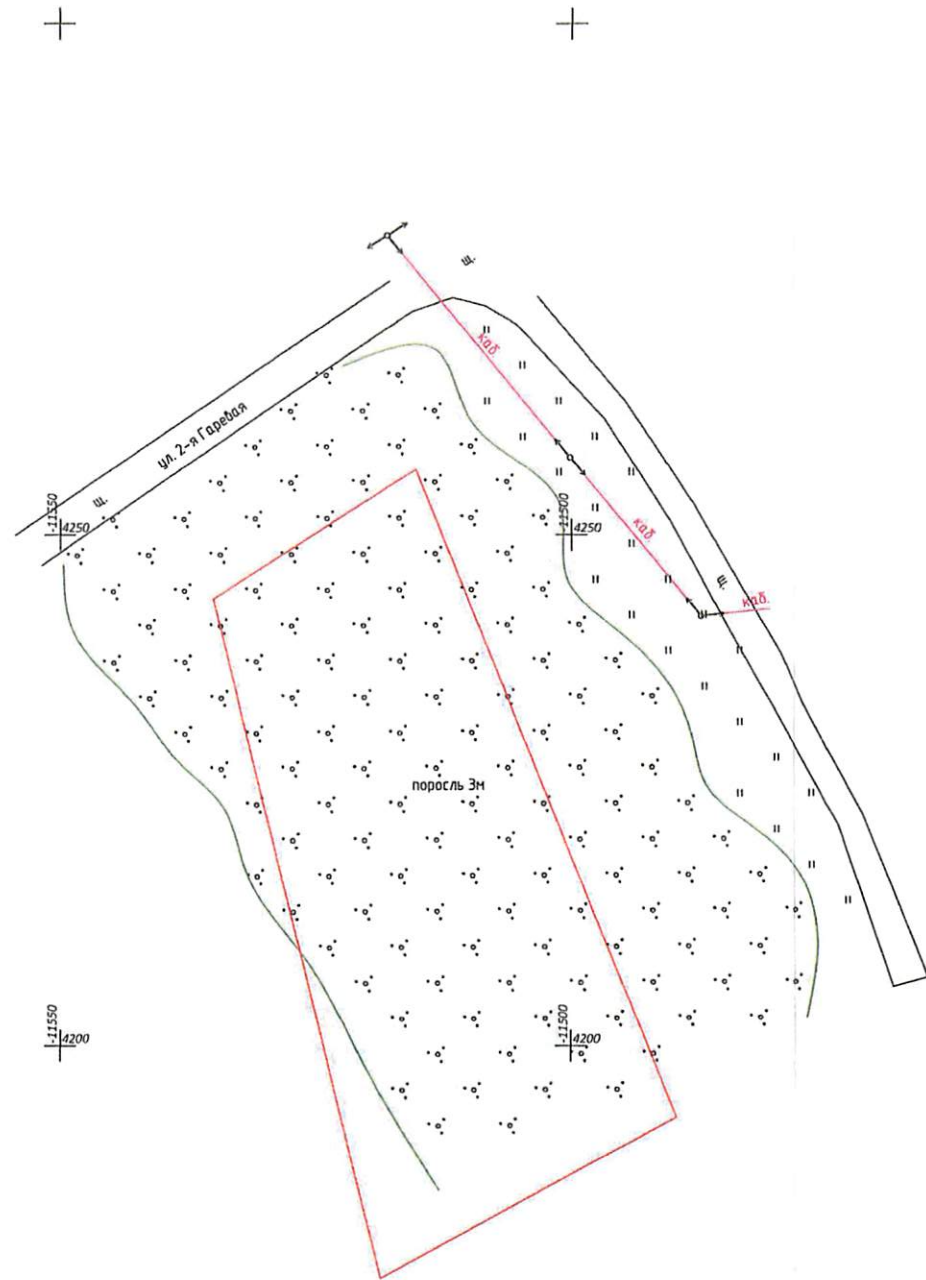
ООО «ГЕОТЕХНИКА»  
 Федеральное государственное учреждение  
 «Федеральный центр геодезии, картографии и кадастра»  
 филиал «Уральский филиал  
 Группы территориальных центров (УФГТ) Уральского федерального округа»  
 ОПАСОВАНО  
 № 8533 от 18.05.2021 г.  
 Система координат: СК 43

Условные обозначения  
 граница земельного участка  
 Система координат: СК г. Пермь

Имя	Коп.ч/Лист	Док	Подпись	Дата
Директор	Евдокимова Е.С.			03.21
Геодезист	Востриков Р.В.			03.21
ПЛАН М 1:500				
"Институт геодезического картографирования"				

Геодезическая съемка земельного участка по адресу: г. Пермь, Кировский район, ул. 2-я Греховая	
стадий	листов
1	1
МШУ	
"Институт геодезического картографирования"	



Общество с ограниченной ответственностью  
 "Пермь-эл сателайт сервис"  
 614039, г. Пермь, ул. П. Осипенко, 41-а  
 № 511 от 20.11.2021 г.  
 Подпись: *Е. В. Будманова*  
 Семей ООО "ПСК" ИТМ.

Условные обозначения

— граница земельного участка

+ Система координат: СК г. Пермь

Изм	Кол.уч	Лист	Док	Подпись	Дата	Геодезическая съемка земельного участка по адресу: г. Пермь, Кировский район, ул. 2-я Горевая		
						Геодезическая съемка для межевания		
						стоция	лист	листов
							1	1
Директор	Ермолина Е.С.			03.21		ИМУ		
Геодезист	Юстарева Р.В.			03.21		"Институт территориального планирования"		
ПЛАН М 1:500								

04.05.2023

№ ПЭ/ПГЭС/22/306

614016, г. Пермь, ул. Камчатовская, д. 26  
Тел.: (342) 233-02-48, Факс: (342) 233-27-07  
E-mail: pe-pges@rosseti-ural.ru

На \_\_\_\_\_

от \_\_\_\_\_

Начальнику отдела  
По формированию земельных участков  
Ю.В. Якутову

ул. Сибирская, д. 15,  
Пермь г., 617400  
тел: (342) 212-46-78  
E-mail: dzo@gorodperm.ru

О предоставлении информации

Уважаемый Юрий Валериевич!

В ответ на Ваше обращение

- от 10.04.2023 г. № 059-21-01-10/2-789 (вх. 11.04.2023 г. № ПЭ/ПГЭС/5-1736)
- от 13.04.2023 г. № 059-21-01-10/2-829 (вх. 14.04.2023 г. № ПЭ/ПГЭС/5-1843)
- от 13.04.2023 г. № 059-21-01-10/2-833 (вх. 14.04.2023 г. № ПЭ/ПГЭС/5-1844)
- от 13.04.2023 г. № 059-21-01-10/2-837 (вх. 14.04.2023 г. № ПЭ/ПГЭС/5-1845)
- от 18.04.2023 г. № 059-21-01-10/2-872 (вх. 19.04.2023 г. № ПЭ/ПГЭС/5-1952)
- от 19.04.2023 г. № 059-21-01-10/2-889 (вх. 20.04.2023 г. № ПЭ/ПГЭС/5-1994)
- от 21.04.2023 г. № 059-21-01-10/2-923 (вх. 24.04.2023 г. № ПЭ/ПГЭС/5-2078)

ПО ПГЭС филиала ОАО «МРСК Урала» - «Пермэнерго» сообщает о наличии технической возможности технологического присоединения энергопринимающего устройства объекта:

Предполагаемый адрес размещения	Кадастровый номер земельного участка	Схема	Мощность
г. Пермь, Дзержинский район, Ул. Отдыха	59:01:4515020:119	ТП-5277	15 кВт
г. Пермь, Свердловский район, Ул. Малиновая, 36	59:01:5010066:8	ТП-6944	15 кВт
г. Пермь, Свердловский район, Ул. Малиновая, 30	59:01:5010066:22	ТП-6944	15 кВт
г. Пермь, Кировский район, Ул. Башкирская	59:01:1810045:182	ТП-1303	15 кВт
г. Пермь, Кировский район, 2-я Гаревая, з/у 38	59:01:1817212:205	ТП-1310	15 кВт

Начальник ОПП

А.С. Жвакин



В соответствии с «Правилами технологического присоединения...», утвержденными постановлением Правительства Российской Федерации № 861 от 27.12.2004 года (в посл. редакции) (далее – Правила), конкретные технические условия на энергоснабжение объекта будут разработаны в составе договора о технологическом присоединении. Плата за технологическое присоединение энергопринимающих устройств устанавливается исходя из стоимости мероприятий по технологическому присоединению, размер платы определяется по утвержденным тарифам согласно постановлению РСТ Пермского края от 29.11.2022 № 111-тп (в последней редакции). Для заключения договора на технологическое присоединение необходимо представить письменную заявку с приложением необходимых документов и сведений, указанных в п. 9 Правил. Дополнительно сообщаем, что электроснабжение объектов, размещаемых на указанных площадках, возможно будет осуществлено при условии строительства питающих линий электропередач 0,4 кВ на основании договора об осуществлении технологического присоединения объекта к электрическим сетям «Перманент» (при подготовке ПИЗУ необходимо предусмотреть трассы для строительства ЛЭП 0,4 кВ). Обращаем Ваше внимание, что проектирование и строительство электросетевых объектов занимает время, заявку на технологическое присоединение следует подавать заблаговременно. Подать заявку на технологическое присоединение возможно через единый федеральный портал электросетевых услуг группы компаний «Россети» на сайте: <https://portal-тп.рф> или через Мобильное приложение ПАО «Россети».

г. Пермь, Мотовилихинский район, Ул. Селенитовая, з/у 36	59:01:4219248:4451	ТП-2366	15 кВт
г. Пермь, Свердловский район, Ул. Бродовское кольцо, з/у 142	59:01:5010030:180	ТП-869	15 кВт





Акционерное общество  
«Газпром газораспределение Пермь»  
(АО «Газпром газораспределение Пермь»)

### Пермский филиал

ул. Уральская, д. 104, г. Пермь.  
Пермский край, Российская Федерация, 614107  
тел.: +7 (342) 262-79-07, факс: +7 (342) 262-79-09, +7 (342) 282-52-76  
e-mail: [post@pf.ugaz.ru](mailto:post@pf.ugaz.ru)  
ОКПО 03295605, ОГРН 1025900512670, ИНН 5802183841, КПП 590602001  
25.04.2023 № ПФ-2664  
на № ПФ-5271 от 18.04.2023

*О предоставлении информации*

Департамент земельных отношений  
Администрации города Перми  
И.О. начальника отдела по  
формированию земельных участков  
департамента  
А.А. Трушевой

614000, г. Пермь,  
ул. Сибирская, д.15

Тел. (факс): 8(342)212-46-78  
e-mail: [dzo@gorodperm.ru](mailto:dzo@gorodperm.ru)

Уважаемая Анна Андреевна!

В ответ на Ваше письмо исх. № 059-21-01-10/2-868 от 18.04.2023 г., сообщаю, что техническая возможность подключения объекта капитального строительства, который располагается (будет располагаться) на земельном участке по адресу: г. Пермь, Кировский район, ул. 2-я Гаревая, з/у 38, с кад. № 59:01:1817212:205, с предполагаемой максимальной нагрузкой (часовым расходом газа) 8 м<sup>3</sup>/час, к существующим сетям газораспределения имеется.

Для рассмотрения вопроса о предоставлении технических условий на подключение (технологическое присоединение) Заявителю, намеревающемуся осуществить подключение к газораспределительным сетям объектов капитального строительства необходимо направить в адрес Пермского филиала АО «Газпром газораспределение Пермь» (на электронную почту [post@pf.ugaz.ru](mailto:post@pf.ugaz.ru); почтой России по адресу: 614107, Пермский край, г. Пермь, ул. Уральская, д. 104; через Единый центр предоставления услуг по адресу: г. Пермь, ул. Уральская, д. 104, каб. 101, график работы: пн-ср с 8:00 до 17:00, чт с 11:00 до 20:00, пт с 8:00 до 16:00, вторая суббота месяца с 08:00 до 16:00) Заявку о заключении договора о подключении (технологическом присоединении) по типовой форме с пакетом документов в соответствии с п.11,16 Постановления Правительства Российской Федерации № 1547 от 13.09.2021 «Об утверждении Правил подключения (технологического присоединения) газоиспользующего оборудования и объектов капитального строительства к сетям газораспределения и о признании утратившими силу некоторых актов Правительства Российской Федерации».

Главный инженер

И.В. Бухаринов

Исп. Багаудинова Ю.И.  
Тел. 262-79-21



Общество с ограниченной ответственностью  
«Новая городская инфраструктура Прикамья»  
(ООО «НОВОГОР-Прикамье»)  
Юридический адрес: 614065, г. Пермь,  
ул. Связьева, д.35  
Почтовый адрес: 614068, г. Пермь,  
ул. Ленина, д. 63  
Тел: (342) 201-98-85, факс: (342) 201-71-44  
info@novogor.perm.ru

25.04.2023 г. № 110-6625  
на № 110-10113 от 18.04.2023 г.

И.о. начальника  
Департамента земельных  
отношений  
Администрации г. Перми

Л.В. Пьянковой  
614000, г. Пермь, ул. Сибирская, 15

*О возможности подключения*

**Уважаемая Лариса Владимировна!**

В ответ на Ваш запрос № 059-21-01-10/2-869 от 18.04.2023 г. о наличии технической возможности подключения к централизованным системам холодного водоснабжения и водоотведения конкурсной площадки для индивидуального жилищного строительства по ул. 2-я Гаревая, з/у 38 (кадастровый номер земельного участка 59:01:1817212:205) в Кировском районе г. Перми (далее – Объект), с планируемой величиной подключаемой нагрузки по водоснабжению и водоотведению – 1,0 м<sup>3</sup>/сут. и предоставлении информации о наличии сетей водопровода и канализации в границах указанного земельного участка, с указанием их охранной зоны, сообщаем следующее.

В районе указанного Вами земельного участка с кадастровым номером 59:01:1817212:205, по ул. 2-я Гаревая, з/у 38 в Кировском районе, отсутствуют централизованные сети водоснабжения и водоотведения, эксплуатируемые ООО «Новогор-Прикамье».

Ближайшие сети водоснабжения, эксплуатируемые ООО «НОВОГОР-Прикамье», располагаются по ул. Рижская, ориентировочно на расстоянии – 500 м от указанного земельного участка.

Ближайшие сети водоотведения, эксплуатируемые ООО «НОВОГОР-Прикамье», располагаются по ул. Семафорная, ориентировочно на расстоянии – 1,5 км от указанного земельного участка.

При проектировании может быть применен альтернативный способ водоснабжения без подключения к централизованной системе водоснабжения (от скважины) и альтернативный способ канализования, без подключения к централизованной системе канализации г. Перми (отвод стоков на локальные очистные сооружения, канализование объекта в выгребную яму с последующим вывозом стоков спец. машинами), который должен соответствовать всем нормативным требованиям Российской Федерации.

Для сведения сообщаем, в связи с тем, что ООО «НОВОГОР-Прикамье» эксплуатирует только централизованные системы водоснабжения и водоотведения, по вопросу возможности обеспечения индивидуального жилого дома холодным водоснабжением от скважины и отвода канализационных стоков локально, предлагаем вам обратиться в соответствующие организации, регулирующие недропользование.

Кроме того, ООО «НОВОГОР-Прикамье» не располагает сведениями о наличии сетей 3-х лиц в границах вышеуказанного земельного участка.

Главный управляющий директор



С.В. Касаткин





Филиал «Пермский»  
ПАО «Т Плюс»  
Комсомольский проспект, д.48,  
г. Пермь, 614990

Тел.: +7 (342) 243-6158  
факс: +7 (342) 243-6177  
tplus-perm@tplusgroup.ru  
www.tplusgroup.ru

20.04.2023 № 51000-32-01209

на № 059-21-01-10/2-870 от 18.04.2023,  
(вх.№51000-13-07651) (18.04.2023)

И.о. Начальника  
Отдела по формированию  
земельных участков  
Департамента земельных  
отношений  
Администрации г. Пермь

Трушевской А.А.

ул. Сибирская, 15  
г. Пермь, 614000  
e-mail: [dzo@gorodperm.ru](mailto:dzo@gorodperm.ru)  
[kuchukbaeva-av@gorodperm.ru](mailto:kuchukbaeva-av@gorodperm.ru)

***По электронной почте***

***О направлении информации***

В ответ на Ваше обращения по вопросу предоставления информации о возможности подключения к системе теплоснабжения объекта, расположенного по адресу: Пермский край, г. Пермь, Кировский район, ул. 2-я Гаревая, з/у 38 (кад.№ 59:01:1817212:205) сообщаем, что данный объект находится вне зоны теплоснабжения ПАО «Т Плюс».

Для запроса информации о возможности подключения вышеуказанных объектов рекомендуем обратиться к собственникам близлежащих тепловых сетей/источников теплоснабжения или рассмотреть возможность альтернативных источников теплоснабжения.

С уважением,

Заместитель директора филиала  
по коммерции и развитию

А.В. Мартьянов



**АДМИНИСТРАЦИЯ  
ГОРОДА ПЕРМИ  
ДЕПАРТАМЕНТ ЖИЛИЩНО-  
КОММУНАЛЬНОГО  
ХОЗЯЙСТВА**

Ленина ул., д. 34, Пермь, 614000  
тел./факс (342) 212-29-55  
e-mail:communal@gorodperm.ru  
http://www.gorodperm.ru

24.04.2023 № 059-04-25/3-30-ри

На № 059-21-01-08/3-2068 от 20.04.2023

**О направлении информации**

И. о. начальника отдела по  
формированию земельных  
участков департамента земельных  
отношений администрации  
города Перми  
Трушевой А.А.

Уважаемая Анна Андреевна!

На Ваш запрос о предоставлении информации по вопросу возможности подключения объектов к системе теплоснабжения согласно направленному перечню земельных участков, сообщаем следующее.

Техническая возможность подключения объектов к сетям теплоснабжения отсутствует.

Рекомендуем рассмотреть альтернативный источник теплоснабжения – газ.

С уважением,  
первый заместитель начальника департамента



О.Л. Белоусов

Смолина Светлана Анатольевна  
212-14-39





**АДМИНИСТРАЦИЯ  
ГОРОДА ПЕРМИ  
АДМИНИСТРАЦИЯ  
КИРОВСКОГО РАЙОНА**

Кировоградская ул., д. 33, Пермь, 614113  
тел. (342) 205-62-01, факс 205-62-05  
e-mail: akir@gorodperm.ru

Начальнику отдела по  
формированию земельных  
участков департамента земельных  
отношений администрации  
города Перми  
Якутову Ю.В.

25.04.2023 №059-23-01-25/3-172

На №<sup>059-21-01-08/3-2068</sup> от 20.04.2023


**О направлении информации**

**Уважаемый Юрий Валерьевич!**

На Ваш запрос о предоставлении информации по вопросу возможности подключения объектов к системе теплоснабжения по адресу: г. Пермь, Кировский район, ул. 2-я Гаревая, з/у 38 (КН 59:01:1817212:205), сообщаем следующее.

Техническая возможность подключения объекта к сетям теплоснабжения отсутствует.

С уважением,  
первый заместитель  
главы администрации



**В. Л. Пономарев**

Хлебникова Оксана Александровна  
205-62-04





АДМИНИСТРАЦИЯ  
ГОРОДА ПЕРМИ  
ДЕПАРТАМЕНТ ЖИЛИЩНО-  
КОММУНАЛЬНОГО  
ХОЗЯЙСТВА

Ленина ул., д. 34, Пермь, 614000  
тел./факс (342) 212-29-55  
e-mail:communal@gorodperm.ru  
http://www.gorodperm.ru

Заместителю начальника  
департамента земельных  
отношений администрации  
города Перми  
Санниковой Н.М.

25.04.2023 № 059-04-17/3-286-ри

На № 059-22-01-08/3-1979 от 18.04.2023

О направлении информации из  
Схем В и В


Уважаемая Надежда Михайловна!

Рассмотрев Ваши письма, о предоставлении информации учтены ли мероприятия по строительству сетей водоснабжения и водоотведения в Схемах водоснабжения и водоотведения города Перми, утвержденных постановлением администрации города Перми от 28.12.2018 № 1085, на период до 2028 года (далее – Схемы) на территориях указанных в письмах, сообщаем следующее.

Земельный участок	Мероприятия, предусмотренные в Схемах
кадастровый номер 59:01:1817212:205 по ул. 2-я Гаревая, з/у 38 (площадь 1880 кв.м) в Кировском районе города Перми	Схемами не предусмотрено строительство сетей водоснабжения и водоотведения.
кадастровый номер 59:01:5110124:24 п. Новые Ляды, ул. Островского, 89 (площадь 1681 кв.м) в Свердловском районе города Перми	Схемами предусмотрено строительство сетей водоснабжения и водоотведения п. Новые Ляды с 2024 года (мероприятие не обеспечено финансированием).
кадастровый номер 59:01:4219248:4451 по ул. Селенитовая, з/у 36 (площадь 710 кв.м) в Мотовилихинском районе	Схемами не предусмотрено строительство сетей водоснабжения и водоотведения

города Перми	
кадастровый номер 59:01:5110124:2123 п. Новые Ляды, ул. Мира (площадь 1824 кв.м) в Свердловском районе города Перми	Схемами предусмотрено строительство сетей водоснабжения и водоотведения п. Новые Ляды с 2024 года (мероприятие не обеспечено финансированием).
кадастровый номер 59:01:5010030:180 по ул. Бродовское кольцо, з/у 142 (площадь 1089 кв.м) в Свердловском районе города Перми	Схемами не предусмотрено строительство сетей водоснабжения и водоотведения
кадастровый номер 59:01:3812157:505 по ул. Лянгасова (площадь 8066 кв.м) в Орджоникидзевском районе города Перми	Схемами не предусмотрено строительство сетей водоснабжения и водоотведения.

С уважением,  
первый заместитель  
начальника департамента



О.Л. Белоусов



АДМИНИСТРАЦИЯ  
ГОРОДА ПЕРМИ  
УПРАВЛЕНИЕ ПО ЭКОЛОГИИ  
И ПРИРОДОПОЛЬЗОВАНИЮ

Советская ул., д. 22, Пермь, 614000  
тел./факс (342) 210-99-91  
e-mail: uer@gorodperm.ru  
http://www.gorodperm.ru

Начальнику отдела  
по формированию земельных  
участков департамента земельных  
отношений администрации  
города Перми  
Якутову Ю.В.

11.05.2023 № 059-33-01-10/3-371

На № 059-21-01-08/3-1980 от 18.04.2023

О выдаче перечня мероприятий

Уважаемый Юрий Валерьевич!


Для формирования пакета аукционной документации с целью предоставления земельного участка, расположенного по адресу: г. Пермь, Кировский район, ул. 2-я Гаревая, з/у 38, с кадастровым номером 59:01:1817212:205, площадью 1880 кв.м, с видом разрешенного использования «для индивидуального жилищного строительства (2.1)», управление по экологии и природопользованию администрации города Перми направляет перечень мероприятий по охране окружающей среды.

Количество зеленых насаждений, произрастающих на испрашиваемом земельном участке, указано в перечне мероприятий.

Восстановительную стоимость посчитать не представляется возможным, так как неизвестно пятно застройки и количество сносимых зеленых насаждений. Средняя стоимость в ценах 2023 г. одного дерева лиственной породы от 17 тыс.руб., а хвойной – от 20 тыс.руб.

Приложение: Перечень мероприятий по охране окружающей среды на 1 л. в 1 экз.

С уважением,  
начальник управления



Д.Н. Андреев

Карнарук Татьяна Афанасьевна  
212 56 92



АДМИНИСТРАЦИЯ  
ГОРОДА ПЕРМИ

Победителю конкурса

УПРАВЛЕНИЕ ПО ЭКОЛОГИИ  
И ПРИРОДОПОЛЬЗОВАНИЮ

Советская ул., д. 22, Пермь, 614000  
тел./факс (342) 210-99-91  
e-mail: uer@gorodperm.ru  
http://www.gorodperm.ru

№ \_\_\_\_\_

На № \_\_\_\_\_

от \_\_\_\_\_


**Перечень мероприятий по охране окружающей среды № 217 от 11.05.2023**  
**Наименование и адрес объекта** – Строительство индивидуального жилого дома по ул. 2-я Гаревая, з/у 38 (кад.н. 59:01:1817212:205) в Кировском районе города Перми.  
**Инициатор деятельности** – Победитель конкурса.

**Условия строительства:**

1. На испрашиваемом земельном участке произрастает 54 дерева пород – ель 8 шт., береза 36 шт., черемуха 9 шт., верба 1 шт.
2. Проектом предусмотреть:
  - 2.1. Нанесение существующих деревьев на стройгенплане.
  - 2.2. Снос деревьев, попадающих под пятно застройки, вести на основании акта комиссионного обследования зеленых насаждений в соответствии с решением Пермской городской Думы от 15.12.2020 г. № 277. Указанный акт должен быть составлен на основании проектной документации. Остальные деревья сохранить.
  - 2.3. Восстановление зеленых насаждений вести в соответствии с решением Пермской городской Думы от 15 декабря 2020 г. № 277.
  - 2.4. Сбор и отвод ливневых вод с использованием вариантов решений в зависимости от:
    - а) наличия централизованной системы ливневой канализации;
    - б) площади водосбора с учетом транзитных вод с прилегающей территории;
    - в) угла наклона рельефа, включающий прилегающие территории;
    - г) применения иных решений равномерного отвода поверхностного стока с запрашиваемой территории на прилегающие территории.
  - 2.5. Определение видов образующихся отходов и мест их размещения на период эксплуатации.
  - 2.6. Конкретные мероприятия по охране окружающей среды на период строительства, включая:
    - установку временного защитного ограждения строительной площадки,
    - ограждение существующих зеленых насаждений, не попадающих под пятно застройки,
    - прокладку коммуникаций осуществлять на расстоянии не менее 2 м от ствола дерева, чтобы не повредить корневую систему,
    - не использовать приствольные круги существующих деревьев (Ø 1м) под складирование материалов и установки временных сооружений,
    - определение видов и объемов образующихся отходов и мест их размещения,
    - систематический вывоз отходов,
    - недопущение загрязнения атмосферы, почвы и подземных вод,
    - предотвращение выноса грязи автотранспортом, выезжающим со строительной площадки.

**Срок действия перечня мероприятий** – 3 года.

Начальник управления



Д.Н. Андреев





АДМИНИСТРАЦИЯ  
ГОРОДА ПЕРМИ  
ДЕПАРТАМЕНТ ДОРОГ  
И БЛАГОУСТРОЙСТВА

Ленина ул., д. 25, Пермь, 614000  
тел./факс (342) 212-62-80  
e-mail:ddb@gorodperm.ru  
http://www.gorodperm.ru

Начальнику отдела по  
формированию  
земельных участков  
департамента земельных  
отношений администрации  
города Перми  
Якутову Ю.В.

19.04.2023 № 059-24-01-36/3-1298  
059-21-01-08/3-1979 18.04.2023  
На № \_\_\_\_\_ от \_\_\_\_\_

О направлении информации  
по ул. 2-я Гарева, з/у 38

Уважаемый Юрий Валериевич!

С целью принятия решения о включении земельного участка, расположенного по адресу: г. Пермь, Кировский район, ул. 2-я Гарева, з/у 38, с кадастровым номером 59:01:1817212:205, площадью 1880 кв.м, с видом разрешенного использования «для индивидуального жилищного строительства (2.1)» в перечень земельных участков, формируемых для предоставления на аукционе на территории города Перми, в соответствии с п. 4.1.2 регламента, утвержденного постановлением администрации города Перми от 22.02.2018 № 103, сообщаем следующее.

Департамент дорог и благоустройства администрации города Перми считает возможным предоставление земельного участка при следующих условиях.

Поверхностный водоотвод решить проектом без подтопления смежных территорий, в соответствии с действующими нормативно-правовыми актами и природоохранным законодательством.

Предусмотреть электроосвещение территории объекта.

Стоянку для временного хранения транспорта разместить в границах отведенного под строительство участка вне территории общего пользования.

Предусмотреть ликвидацию разрушений, а также повреждений существующего дорожного покрытия.

Предусмотреть наружное освещение подъезда до территории земельного участка отведенного под застройку.


Разработать и согласовать на рабочей группе по организации и безопасности дорожного движения проект организации дорожного движения (ул. Пермская, 2а, тел. 212-47-51).

Получить согласие на присоединение к улично-дорожной сети города Перми в соответствии с постановлением администрации города Перми от 31.01.2022 № 45.

Мероприятия по проектированию, строительству, реконструкции и капитальному ремонту улично-дорожной сети в границах указанного участка бюджетом города Перми на 2023 год не запланированы.

Дополнительно сообщаем, что в соответствии с Федеральным законом от 08.11.2007 № 257-ФЗ «Об автомобильных дорогах и о дорожной деятельности в Российской Федерации и о внесении изменений в отдельные законодательные акты Российской Федерации», расходы на строительство, реконструкцию, капитальный ремонт, ремонт пересечений и примыканий, в том числе расходы на выполнение дополнительных работ, связанных с обеспечением безопасности дорожного движения, водоотведения и исполнением других установленных техническими регламентами требований, несут лица, в интересах которых осуществляются строительство, реконструкция, капитальный ремонт, ремонт пересечений или примыканий.

С уважением,  
начальник департамента



Д.А. Мясоедов



АДМИНИСТРАЦИЯ  
ГОРОДА ПЕРМИ  
ДЕПАРТАМЕНТ  
ОБЩЕСТВЕННОЙ  
БЕЗОПАСНОСТИ

Сибирская ул., д. 10, Пермь, 614000  
тел./факс (342) 212-31-25  
e-mail: dob@gorodperm.ru  
http://www.gorodperm.ru

Начальнику отдела по  
формированию земельных  
участков департамента земельных  
отношений администрации города  
Перми  
Якутову Ю.В.

25.05.2023 № 059-10-01-27/3-855

На № 059-21-01-08/3-1979 от 18.04.2023

О предоставлении информации

Уважаемый Юрий Валериевич!

В ответ на Ваш запрос в отношении земельного участка, расположенного по адресу: г. Пермь, ул. 2-я Гарева, з/у 38 Кировский район, с кадастровым номером 59:01:1817212:205, площадью 1880 кв.м, с видом разрешенного использования «для индивидуального жилищного строительства (2.1)», представляем следующую информацию.

Ближайшее подразделение пожарной охраны расположено по адресу: ул. Сысольская, 16 (ПСЧ-6 10-ПСО).

Объект общественной безопасности, отнесенный к объектам полиции (участковые пункты полиции) в данном микрорайоне (Налимиха) отсутствует. Ближайший участковый пункт расположен по адресу: г. Пермь, ул. Судозаводская, 8 (микрорайон Водники, Кировский район). В настоящее время в указанном микрорайоне, строительство (приобретение) участковых пунктов полиции не планируется.

Помещения для аварийно-спасательных формирований на указанной территории отсутствуют. В настоящее время потребность в обеспечении служебными помещениями для аварийно-спасательных формирований в указанном районе отсутствует.

Источник противопожарного водоснабжения - пожарный водоем расположен по ул. Кудымкарская, 24 в радиусе 680 метров.


Объекты гражданской обороны на указанной территории отсутствуют.

В соответствии с информацией, предоставленной Министерством территориальной безопасности Пермского края, в особый период данный земельный участок попадает в зону возможного химического заражения.

В связи с тем, что территория не попадает в зону действия региональной автоматизированной системы централизованного оповещения населения города

Перми, необходимо предусмотреть размещение сиренно-речевых узлов системы оповещения, согласно пунктам 6.38, 6.39 СП 165.1325800.2014 «Свод правил. Инженерно-технические мероприятия по гражданской обороне. Актуализированная редакция СНиП 2.01.51-90».

С уважением,  
начальник департамента



А.М.Туров

Вотинова Екатерина Сергеевна  
Фалюш Владимир Иванович  
210-14-40  
Катаева Ольга Федоровна  
212-17-17 (доб. 740)



**АДМИНИСТРАЦИЯ  
ГОРОДА ПЕРМИ  
ДЕПАРТАМЕНТ ЭКОНОМИКИ  
И ПРОМЫШЛЕННОЙ  
ПОЛИТИКИ**

Сибирская ул., д. 27, Пермь, 614000  
тел./факс (342) 212-45-38  
e-mail: depp@gorodperm.ru  
http://www.gorodperm.ru

Начальнику отдела по  
формированию земельных  
участков департамента земельных  
отношений администрации  
города Перми  
Ю. В. Якутову

26.04.2023 № 059-13-01-04-905

На № 059-21-01-08/3-  
1979 от 18.04.2023

**О направлении информации**

**Уважаемый Юрий Валериевич!**

В соответствии с п.4.1.2 Регламента взаимодействия департамента градостроительства и архитектуры администрации города Перми с функциональными и территориальными органами администрации города Перми по формированию земельных участков, предоставляемых на аукционе на территории города Перми, утвержденного постановлением администрации города Перми от 22.02.2018 № 103 (далее – Регламент), сообщаем, что места для установки и эксплуатации рекламных конструкций, включенные в схему размещения рекламных конструкций на территории города Перми, утвержденную решением Пермской городской Думы от 23.08.2016 № 171, и места размещения НТО, включенные в схему размещения НТО на территории города Перми, утвержденную постановлением администрации города Перми от 02.08.2018 № 521, в границах земельного участка, расположенного по адресу: г. Пермь, Кировский район, ул. 2-я Гарева, з/у 38 с кадастровым номером 59:01:1817212:205, площадью 1880 кв.м отсутствуют.

Учитывая изложенное, включение указанного земельного участка в перечень земельных участков, формируемых для предоставления на аукционе на территории города Перми, возможно в соответствии с критерием, предусмотренным п.4.1.4.15 Регламента.

С уважением,  
начальник департамента



**О.М. Чеснокова**

Ганжа Екатерина Михайловна  
257-19-96



**АДМИНИСТРАЦИЯ  
ГОРОДА ПЕРМИ  
ДЕПАРТАМЕНТ  
ИМУЩЕСТВЕННЫХ  
ОТНОШЕНИЙ**

Сибирская ул., д. 14, Пермь, 614000  
тел./факс (342) 212-67-21, факс 212-24-35  
e-mail: dio@gorodperm.ru  
http://www.gorodperm.ru

24.04.2023 № 059-19-01-35/3-711

На № 059-21-01-08/3-1979 от 18.04.2023

**О направлении информации**

Уважаемый Юрий Валериевич!

Во исполнение п.4.1.2 Регламента взаимодействия департамента земельных отношений администрации города Перми с функциональными и территориальными органами администрации города Перми по формированию земельных участков, предоставляемых на аукционе на территории города Перми, утвержденного постановлением администрации города Перми от 22.02.2018 № 103, сообщаем следующее.

Объекты недвижимого имущества, в том числе земельный участок с кадастровым номером 59:01:1817212:205, площадью 1880 кв.м, расположенные по адресу: г. Пермь, Кировский район, ул. 2-я Гаревая, з/у 38, в реестре муниципального имущества города Перми не учитываются.

Начальник управления  
информационного сопровождения



Е.П. Дерюшева

Кашина Мария Евгеньевна  
212 23 36



ГОСУДАРСТВЕННАЯ ИНСПЕКЦИЯ  
ПО ОХРАНЕ ОБЪЕКТОВ КУЛЬТУРНОГО  
НАСЛЕДИЯ ПЕРМСКОГО КРАЯ

Ул. 25 Октября, д. 18а, г. Пермь, 614000  
Тел. (342) 212-05-29, факс (342) 212-05-88  
E-mail: info@giokn.permkrai.ru  
ОКПО 15529947, ОГРН 1175958018576  
ИНН/КПП 5902043202/590201001

04.05.2023 № Исх55-01-17.2-270

059-21-01-10/2-867 18.04.2023  
На № \_\_\_\_\_ от \_\_\_\_\_

О предоставлении заключения  
об ОКН

Заместителю начальника  
департамента земельных  
отношений администрации  
г. Перми

Санниковой Н.М.

[kuchukbaeva-av@gorodperm.ru](mailto:kuchukbaeva-av@gorodperm.ru)

## ЗАКЛЮЧЕНИЕ

**на предоставление сведений о наличии или отсутствии объектов культурного наследия, включённых в единый государственный реестр объектов культурного наследия (памятников истории и культуры) народов Российской Федерации, выявленных объектов культурного наследия и объектов, обладающих признаками объекта культурного наследия на землях, подлежащих воздействию изыскательных, проектных, земляных, строительных, мелиоративных, хозяйственных работ, предусмотренных статьей 25 Лесного кодекса Российской Федерации работ по использованию лесов (за исключением работ, указанных в пунктах 3, 4 и 7 части 1 статьи 25 Лесного кодекса Российской Федерации) и иных работ**

На основании заявления о предоставлении государственной услуги по предоставлению сведений о наличии или отсутствии объектов культурного наследия, включённых в единый государственный реестр объектов культурного наследия (памятников истории и культуры) народов Российской Федерации, выявленных объектов культурного наследия и объектов, обладающих признаками объекта культурного наследия на землях, подлежащих воздействию изыскательных, проектных, земляных, строительных, мелиоративных, хозяйственных работ, предусмотренных статьей 25 Лесного кодекса Российской Федерации работ по использованию лесов (за исключением работ, указанных в пунктах 3, 4 и 7 части 1 статьи 25 Лесного кодекса Российской Федерации) и иных работ (наименование объекта строительства, проведения изыскательных, проектных, земляных, строительных, мелиоративных, хозяйственных и иных работ):

С целью формирования пакета аукционной документации для предоставления земельного участка с видом разрешенного использования «для индивидуального жилищного строительства (2.1)».

адрес объекта:

05.05.2023

059-21-01-10/1-541

г. Пермь, Кировский район, ул. 2-я Гаревая, з/у 38 с кадастровым номером 59:01:1817212:205.

Инспекция сообщает.

1.1. На момент обращения в границах земельного участка расположены: не расположены.

1.2. На момент обращения в границах земельного участка отсутствуют:

- объекты культурного наследия, включенные в единый государственный реестр объектов культурного наследия (памятников истории и культуры) народов Российской Федерации;

- выявленные объекты культурного наследия;

- объекты, обладающие признаками объектов культурного наследия;

- территории объектов культурного наследия;

- зоны охраны объектов культурного наследия;

- защитные зоны объектов культурного наследия.

1.3. На момент обращения земельный участок непосредственно связан/не связан с земельным участком в границах территории объекта культурного наследия: не связан.

2. Сведения о режимах использования (ограничения/обременения) земельного участка: отсутствуют.

3. Имеются/отсутствуют данные о проведенных историко-культурных исследованиях в границах земельного участка: отсутствуют.

4. В границах земельного участка необходимо/отсутствует необходимость проведения историко-культурной экспертизы: отсутствует


5. Дополнительная информация.

Заместитель начальника  
Инспекции

(должность)

Подпись заявителя,  
подтверждающая  
получение  
заклучения

(подпись)



(подпись)

Д.А. Изосимов

(инициалы, фамилия)

(инициалы, фамилия заявителя)

(дата)



Градостроительный план земельного участка №

РФ - 59 - 2 - 03 - 0 - 00 - 2.021 - 1337

Градостроительный план земельного участка подготовлен на основании  
заявления №059-22-01-37/1 - 115 от 03.09.2021  
Департамента градостроительства и архитектуры администрации г. Перми

(реквизиты заявления правообладателя земельного участка, иного лица в  
случае, предусмотренном частью 1.1 статьи 57.3 Градостроительного кодекса  
Российской Федерации, с указанием ф.и.о. заявителя - физического лица, либо  
реквизиты заявления и наименование заявителя - юридического лица о выдаче  
градостроительного плана земельного участка)

Местонахождение земельного участка

Пермский край

(субъект Российской Федерации)

г. Пермь, Кировский р-н, ул.2-я Гаревая, 38

(муниципальный район или городской округ)

(поселение)

Описание границ земельного участка (образуемого земельного участка):

Обозначение (номер) характерной точки	Перечень координат характерных точек в системе координат, используемой для ведения Единого государственного реестра недвижимости	
	X	Y
1	522803,52	2219948,47
2	522790,66	2219953,56
3	522739,98	2219973,53
4	522724,35	2219944,57
5	522790,93	2219928,57
1	522803,52	2219948,47

Кадастровый номер земельного участка (при наличии) или в случае, предусмотренном частью 1.1  
статьи 57.3 Градостроительного кодекса Российской Федерации, условный номер образуемого  
земельного участка на основании утвержденных проекта межевания территории и (или) схемы  
расположения земельного участка или земельных участков на кадастровом плане территории

59:01:1817212:205

Площадь земельного участка

1880 кв.м

Информация о расположенных в границах земельного участка объектах капитального  
строительства

Объекты капитального строительства отсутствуют

Информация о границах зоны планируемого размещения объекта капитального строительства в  
соответствии с утвержденным проектом планировки территории (при наличии)

Обозначение (номер) характерной точки	Перечень координат характерных точек в системе координат, используемой для ведения Единого государственного реестра недвижимости	
	X	Y
-	-	-

Реквизиты проекта планировки территории и (или) проекта межевания территории в случае, если земельный участок расположен в границах территории, в отношении которой утверждены проект планировки территории и (или) проект межевания территории

Постановление администрации города Перми от 23.12.2016 №1159 "Об утверждении документации по планировке территории 4 (в том числе в части СТН часть Е1, часть Е2, Е5, И2, часть Д2, Д3, Д4, часть И3, часть И26, часть Ж4, Ж12, часть Ж6, Г4, часть Г5) в Кировском, Дзержинском, Мотовилихинском, Орджоникидзевском, Свердловском районах города Перми"

(указывается в случае, если земельный участок расположен в границах территории, в отношении которой утверждены проект планировки территории и (или) проект межевания территории)

Градостроительный план подготовлен



М.П.  
(при наличии)

Сюткиным В.Г., заместителем начальника департамента,  
департамент градостроительства и архитектуры  
администрации города Перми

(ф.и.о., должность уполномоченного  
лица, наименование органа)

(подпись)

В.Г.Сюткин  
(расшифровка подписи)

Дата выдачи

(ДД.ММ.ГГ)

21.09.2021

## 1. Чертеж(и) градостроительного плана земельного участка

Чертеж(и) градостроительного плана земельного участка разработан(ы) на топографической основе в масштабе \_\_\_\_\_, выполненной \_\_\_\_\_

(дата, наименование организации, подготовившей топографическую основу)

Чертеж(и) градостроительного плана земельного участка разработан(ы)

21.09.2021, Департамент градостроительства и архитектуры администрации г. Перми

(дата, наименование организации)

## 2. Информация о градостроительном регламенте либо требованиях к назначению, параметрам и размещению объекта капитального строительства на земельном участке, на который действие градостроительного регламента не распространяется или для которого градостроительный регламент не устанавливается

Земельный участок расположен в территориальной зоне: Ж-5. Установлен градостроительный регламент

### 2.1. Реквизиты акта органа государственной власти субъекта Российской Федерации, органа местного самоуправления, содержащего градостроительный регламент либо реквизиты акта федерального органа государственной власти, органа государственной власти субъекта Российской Федерации, органа местного самоуправления, иной организации, определяющего в соответствии с федеральными законами порядок использования земельного участка, на который действие градостроительного регламента не распространяется или для которого градостроительный регламент не устанавливается

Решение Пермской городской Думы от 26.06.2007 № 143 "Об утверждении Правил землепользования и застройки города Перми"

### 2.2. Информация о видах разрешенного использования земельного участка основные виды разрешенного использования земельного участка:

#### Ж-5 Зона индивидуальной усадебной жилой застройки

#### основные виды разрешенного использования земельного участка:

- для индивидуального жилищного строительства (2.1)
- блокированная жилая застройка (2.3)
- дошкольное, начальное и среднее общее образование (3.5.1)
- объекты наружного противопожарного водоснабжения (пожарные резервуары, водоемы, пирсы и прочие)
- оказание социальной помощи населению (3.2.2)
- оказание услуг связи (3.2.3)

#### условно разрешенные виды использования земельного участка:

- дома социального обслуживания (3.2.1)
- магазины (4.4)
- амбулаторно-поликлиническое обслуживание (3.4.1)
- объекты культурно-досуговой деятельности (3.6.1)
- спорт (5.1)
- спортивные площадки
- приемные пункты прачечных и химчисток
- общественное питание (4.6)
- амбулаторное ветеринарное обслуживание (3.10.1)
- антенны сотовой, радиорелейной и спутниковой связи
- религиозное использование (3.7)
- гостиничное обслуживание (4.7)
- коммунальное обслуживание (3.1)
- ремонт автомобилей (4.9.1.4)

#### вспомогательные виды использования земельного участка:

- зеленые насаждения
- хранение автотранспорта (2.7.1)
- ведение огородничества (13.1)
- объекты наружного противопожарного водоснабжения (пожарные резервуары, водоемы)

**2.3. Предельные (минимальные и (или) максимальные) размеры земельного участка и предельные параметры разрешенного строительства, реконструкции объекта капитального строительства, установленные градостроительным регламентом для территориальной зоны, в которой расположен земельный участок:**

1	2	3	4	5	6	7	8
Длина, м	Ширина, м	Площадь, м <sup>2</sup> или га	Минимальные отступы от границ земельного участка в целях определения мест допустимого размещения зданий, строений, сооружений, за пределами которых запрещено строительство зданий, строений, сооружений	Предельное количество этажей и (или) предельная высота зданий, строений, сооружений	Максимальный процент застройки в границах земельного участка, определяемый как отношение суммарной площади земельного участка, которая может быть застроена, ко всей площади земельного участка	Требования к архитектурным решениям объектов капитального строительства, расположенным в границах территории исторического поселения федерального или регионального значения	Иные показатели
Без ограничений	Без ограничений	Минимальный размер земельного участка для площадок для выгула собак: «00 кв.м.; Максимальный размер земельного участка с видом разрешенного использования «для индивидуального жилищного строительства (2.1)»: 2000 кв.м.; Минимальный размер земельного участка с видом разрешенного использования «для индивидуального жилищного строительства (2.1)»: 450 кв.м.; Минимальный размер земельного участка для всех видов разрешенного использования земельных участков, за исключением случаев, установленных настоящей статьей: 1 кв.м.; Максимальный размер земельного участка для всех видов разрешенного использования земельных участков, за исключением случаев, установленных настоящей статьей: 10000000 кв.м.;	Минимальный отступ от границ земельного участка до места допустимого размещения зданий, строений (за исключением границ со стороны территории общего пользования, где отступ определяется с учетом красных линий и линий регулирования застройки, установленных проектом планировки территории, а также границ смежных земельных участков при блокированной жилой застройке): 3 м;	10,5 м;	в границах земельного участка, определяемый как отношение суммарной площади земельного участка, которая может быть застроена, ко всей площади земельного участка для всех видов разрешенного использования земельных участков: 40 %;	Без ограничений	Максимальный выступ за красную линию нависающих частей здания наземных уровней, выступающих из плоскости наружной стены фасада здания на высоте не менее 4,5 м над территорией общего пользования, составляет не более 1,2 м от красной линии. В случаях когда линия регулирования застройки отличается от красной линии, указанный выступ может быть произведен за линию регулирования застройки;

**2.4. Требования к назначению, параметрам и размещению объекта капитального строительства на земельном участке, на который действие градостроительного регламента не распространяется или для которого градостроительный регламент не устанавливается (за исключением случая, предусмотренного пунктом 7.1 части 3 статьи 57.3 Градостроительного кодекса Российской Федерации):**

Причины отнесения земельного участка к виду земельного участка, на который действие градостроительного регламента не распространяется или для которого градостроительный регламент не устанавливается	Реквизиты акта, регулирующего использование земельного участка	Требования к использованию земельного участка	Предельное количество этажей и (или) предельная высота зданий, строений, сооружений	Максимальный процент застройки в границах земельного участка, определяемый как отношение суммарной площади земельного участка, которая может быть застроена, ко всей площади земельного участка	Иные требования к параметрам объекта капитального строительства	Требования к размещению объектов капитального строительства
1	2	3	4	5	6	7
						8

**2.5. Предельные параметры разрешенного строительства, реконструкции объекта капитального строительства, установленные положениями об особо охраняемых природных территориях, в случае выдачи градостроительного плана земельного участка в отношении земельного участка, расположенного в границах особо охраняемой природной территории:**

Причины отнесения земельного участка к виду земельного участка для которого градостроительный регламент не устанавливается	Реквизиты Положения об особо охраняемой природной территории	Реквизиты утвержденной документации по планировке территории	Функциональная зона	Зонирование особо охраняемой природной территории (да/нет)			Требования к размещению объектов капитального строительства			
				Виды разрешенного использования земельного участка		Требования к параметрам объекта капитального строительства				
				Основные виды разрешенного использования	Вспомогательные виды разрешенного использования			Предельное количество этажей и (или) предельная высота зданий, строений, сооружений		
1	-	3	4	5	6	7	8	9	10	11
-	-	-	-	-	-	-	-	-	-	-

**3. Информация о расположенных в границах земельного участка объектах капитального строительства и объектах культурного наследия**

**3.1. Объекты капитального строительства**

№ Не имеется , Не имеется  
(согласно чертежу (ам) градостроительного плана) (назначение объекта капитального строительства, этажность, высотность, общая площадь, площадь застройки)  
инвентаризационный или кадастровый номер \_\_\_\_\_

**3.2. Объекты, включенные в единый государственный реестр объектов культурного наследия (памятников истории и культуры) народов Российской Федерации**

№ Информация отсутствует , Информация отсутствует  
(согласно чертежу (ам) градостроительного плана) (назначение объекта культурного наследия, этажность, высотность, общая площадь, площадь застройки)

\_\_\_\_\_  
(наименование органа государственной власти, принявшего решение о включении выявленного объекта культурного наследия в реестр, реквизиты этого решения)

регистрационный номер в реестре \_\_\_\_\_ от \_\_\_\_\_  
(дата)



4. Информация о расчетных показателях минимально допустимого уровня обеспеченности территории объектами коммунальной, транспортной, социальной инфраструктуры и расчетных показателей максимально допустимого уровня территориальной доступности указанных объектов для населения в случае, если земельный участок расположен в границах территории, в отношении которой предусматривается осуществление деятельности по комплексному развитию территории:

Информация о расчетных показателях минимально допустимого уровня обеспеченности территории									
Объекты коммунальной инфраструктуры		Объекты транспортной инфраструктуры		Объекты социальной инфраструктуры		Объекты социальной инфраструктуры		Расчетный показатель	
Наименование вида объекта	Единица измерения	Наименование вида объекта	Единица измерения	Наименование вида объекта	Единица измерения	Наименование вида объекта	Единица измерения	Расчетный показатель	Расчетный показатель
1	2	4	5	7	8	9		6	9
Информация о расчетных показателях максимально допустимого уровня территориальной доступности									
Наименование вида объекта	Единица измерения	Наименование вида объекта	Единица измерения	Наименование вида объекта	Единица измерения	Наименование вида объекта	Единица измерения	Расчетный показатель	Расчетный показатель
1	2	4	5	7	8	9		6	9

**5. Информация об ограничениях использования земельного участка, в том числе если земельный участок полностью или частично расположен в границах зон с особыми условиями использования территорий**

Земельный участок полностью расположен в границах зоны с особыми условиями использования территории: Приаэродромная территория аэродрома аэропорта Большое Савино, 59.32.2.857 - Постановление Правительства РФ от 11.03.2010 № 138 "Об утверждении Федеральных правил использования воздушного пространства Российской Федерации": "Запрещается размещать в полосах воздушных подходов на удалении до 30 км, а вне полос воздушных подходов - до 15 км от контрольной точки аэродрома объекты выбросов (размещения) отходов, животноводческие фермы, скотобойни и другие объекты, способствующие привлечению и массовому скоплению птиц."

**6. Информация о границах зон с особыми условиями использования территорий, если земельный участок полностью или частично расположен в границах таких зон:**

Наименование зоны с особыми условиями использования территории с указанием объекта, в отношении которого установлена такая зона	Перечень координат характерных точек в системе координат, используемой для ведения Единого государственного реестра недвижимости		
	Обозначение (номер) характерной точки	X	Y
1	2	3	4
-	-	-	-

**7. Информация о границах публичных сервитутов**

Информация отсутствует

Обозначение (номер) характерной точки	Перечень координат характерных точек в системе координат, используемой для ведения Единого государственного реестра недвижимости	
	X	Y
-	-	-

**8. Номер и (или) наименование элемента планировочной структуры, в границах которого расположен земельный участок**

Зона размещения объектов капитального строительства

**9. Информация о технических условиях подключения (технологического присоединения) объектов капитального строительства к сетям инженерно-технического обеспечения, определенных с учетом программ комплексного развития систем коммунальной инфраструктуры поселения, городского округа**

Технические условия подключения объекта к сетям инженерно-технического обеспечения: в соответствии с действующими техническими условиями эксплуатирующих организаций.

000«НОВОГОР-Прикамье» от 09.07.2021 №J 10-10802

Предполагаемое водопотребление - 1,0 м3/сут сообщаем, что в районе указанного Вами земельного участка с кадастровый номером 59:01:1817212:205 по ул. 2-я Гаревая в Кировском районе г. Перми отсутствуют централизованные сети водоснабжения и водоотведения, эксплуатируемые 000 «НОВОГОР-Прикамье».

При проектировании может быть применен альтернативный способ водоснабжения без подключения к централизованной системе водоснабжения (от скважины) и альтернативный способ канализования, без подключения к централизованной системе канализации г. Перми (отвод стоков на локальные очистные сооружения), который должен соответствовать всем нормативным требованиям Российской Федерации.

Для сведения сообщаем, в связи с тем, что 000 «НОВОГОР-Прикамье»

эксплуатирует только централизованные системы водоснабжения и водоотведения, по вопросу возможности обеспечения Объекта холодным водоснабжением от скважины и локального отведения канализационных стоков, предлагаем обратиться в соответствующие организации, регулирующие недропользование.

---

**10. Реквизиты нормативных правовых актов субъекта Российской Федерации, муниципальных правовых актов, устанавливающих требования к благоустройству территории**

Решение Пермской городской Думы от 15.12.2020 № 277 "Об утверждении Правил благоустройства территории города Перми"

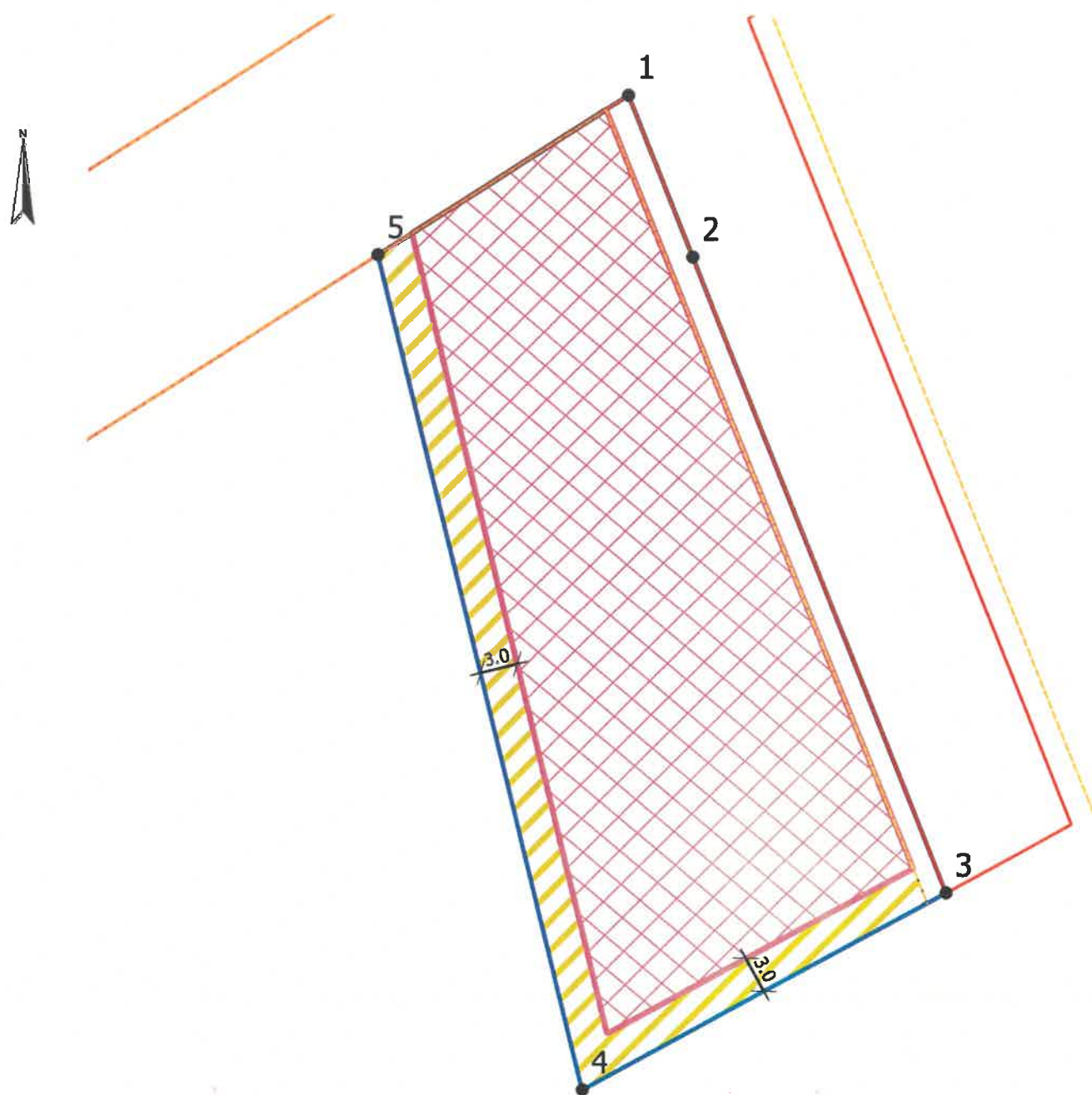
---

**11. Информация о красных линиях:**

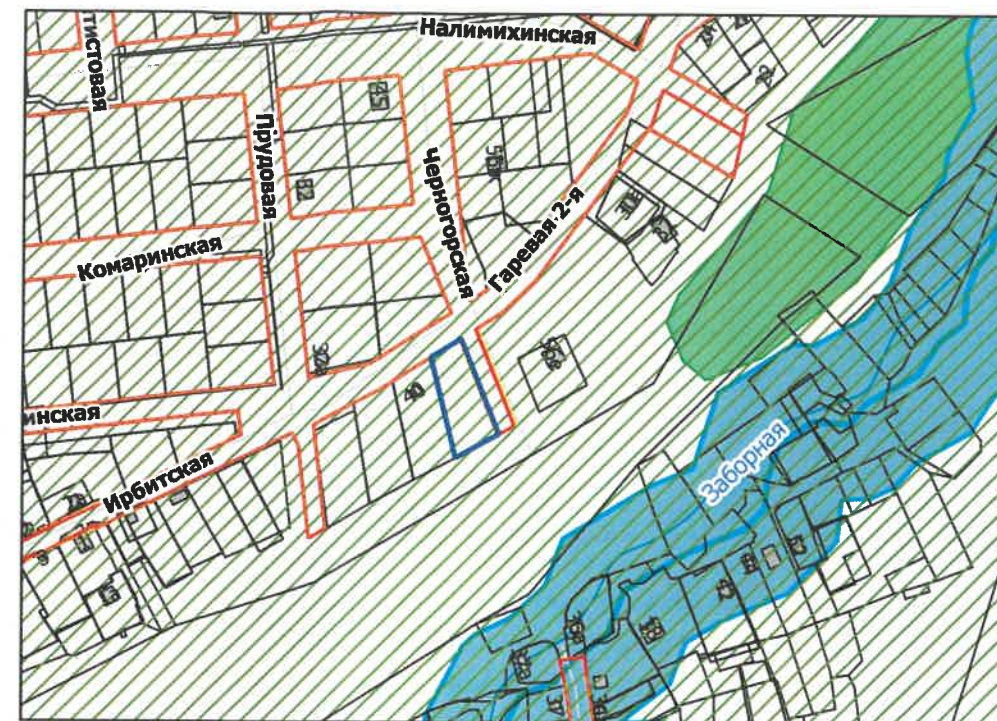
Обозначение (номер) характерной точки	Перечень координат характерных точек в системе координат, используемой для ведения Единого государственного реестра недвижимости	
	X	Y
1	522788,09	2219924,06
2	522803,5	2219948,42
3	522790,65	2219953,51
4	522739,97	2219973,48
5	522742,38	2219977,91

Приложение (в случае, указанном в части 3.1 статьи 57.3 Градостроительного кодекса Российской Федерации)

# Чертеж градостроительного плана земельного участка



# Ситуационный план расположения земельного участка 1:5000



Приаэродромная территория

## Условные обозначения

- Отступы от границ
- 1** Номер объекта капитального строительства
- Объект капитального строительства
- Поворотные точки границы земельного участка
- Линии регулирования застройки
- Красные линии
- Граница земельного участка
- Место допустимого размещения объекта капитального строительства
- Место допустимого размещения объекта капитального строительства при блокированной жилой застройке на смежных земельных участках
- Охранные зоны инженерных коммуникаций

						 <b>В.Г. Сюткин</b> 21.09.21				
						Градостроительный план земельного участка г. Пермь Кировский р-н, ул. 2-я Гаревая, 38				
Изм.	Кол.уч.	Лист	№ док.	Подпись	Дата	Градостроительный план земельного участка 59:01:1817212:205 площадью 1880 кв. м.	Стадия	Лист	Листов	
					09.21		ГП	1	1	
					09.21					
						Чертеж градостроительного плана М 1:500		Департамент градостроительства и архитектуры Администрации г.Перми		



**Департамент градостроительства и архитектуры  
администрации города Перми**

**Справка из информационной системы по  
градостроительным условиям участка,  
расположенного в Кировском районе г. Перми,  
общей площадью 1880 кв.м**

Подписано: ДЕПАРТАМЕНТ  
ГРАДОСТРОИТЕЛЬСТВА И АРХИТЕКТУРЫ  
АДМИНИСТРАЦИИ ГОРОДА ПЕРМИ  
Дата: 2023.06.29 17:09:08 +05:00  
Причина: Выдача градостроительной справки

**Сведения из ИСОГД г. Перми  
№558200  
г. Пермь**

Сформирована 29.06.2023

г. Пермь

Градсправка №558200

## Раздел III. Документы территориального планирования муниципальных образований

### Функциональное зонирование

Код зоны	Наименование зоны	Иерархия	Утверждающий документ	Площадь пересечения, кв.м.
132	Территории, занятые преимущественно жилой застройкой, малоэтажными индивидуальными домами	100 - Зоны территорий смешанного назначения застроенных и незастроенных, планируемых к реновации и (или) размещению новой застройки на земельных участках, свободных от застройки 130 - Зона развития территорий с сохранением преобладающих параметров	Решение Пермской городской Думы №205 от 17.12.2010 " Об утверждении Генерального плана города Перми"	1880

### Планировочный район

Индекс	Наименование	Площадь пересечения, кв.м.
66	Налимиха	1880



## **Раздел IV. Нормативы градостроительного проектирования**

Постановление Правительства Пермского края от 17.08.2018 № 459-п "Об утверждении Региональных нормативов градостроительного проектирования "Предельные значения расчетных показателей минимально допустимого уровня обеспеченности дошкольными образовательными организациями и общеобразовательными организациями населения муниципальных образований Пермского края и предельные значения расчетных показателей максимально допустимого уровня территориальной доступности дошкольных образовательных организаций и общеобразовательных организаций для населения муниципальных образований Пермского края";

Приказ Министерства по управлению имуществом и градостроительной деятельности Пермского края от 30.12.2021 № 31-02-1-4-2250 "Об утверждении региональных нормативов градостроительного проектирования";

Приказ Министерства по управлению имуществом и градостроительной деятельности Пермского края от 25.02.2021 № 31-02-1-4-247 "Об утверждении региональных нормативов градостроительного проектирования "Планирование и застройка территорий садоводческих и огороднических товариществ в Пермском крае";

Приказ Министерства по управлению имуществом и градостроительной деятельности Пермского края от 25.02.2021 № 31-02-1-4-248 "Об утверждении региональных нормативов градостроительного проектирования "Обеспеченность населения Пермского края объектами пожарной охраны";

Приказ Министерства градостроительства и развития инфраструктуры Пермского края от 12.06.2009 № СЭД-35-07-04-38 "Об утверждении временного регионального норматива градостроительного проектирования "Планировка и застройка городских и сельских поселений Пермского края";

Приказ Министерства по управлению имуществом и градостроительной деятельности Пермского края от 18.03.2021 № 31-02-1-4-357 "Об утверждении региональных нормативов градостроительного проектирования "Расчетные показатели обеспеченности населения Пермского края специализированными образовательными объектами в части подготовки специалистов музыкального профиля";

Приказ Министерства по управлению имуществом и градостроительной деятельности Пермского края от 31.05.2021 № 31-02-1-4-817 "Об утверждении региональных нормативов градостроительного проектирования "Обеспеченность населения Пермского края объектами здравоохранения";

Решение Пермской городской Думы от 24.03.2015 № 60 "Об утверждении Местных нормативов градостроительного проектирования в городе Перми"

## Раздел V. Градостроительное зонирование

### Территориальные зоны

Код	Наименование	Утверждающий документ	Площадь пересечения, кв.м.
Ж-5	Зона индивидуальной усадебной жилой застройки	Решение Пермской городской Думы №143 от 26.06.2007 "Об утверждении правил землепользования и застройки города Перми"	1880

### Подзоны ПЗЗ

Наименование	Документ	Параметры подзоны	Площадь пересечения, кв.м.	Примечание
--------------	----------	-------------------	----------------------------	------------

Сведения в ИСОГД отсутствуют

### Иные параметры ПЗЗ

Параметр	Значение параметра	Устанавливающий документ	Примечание
----------	--------------------	--------------------------	------------

Сведения в ИСОГД отсутствуют

## **Раздел VI. Правила благоустройства территории**

Решение Пермской городской Думы от 15.12.2020 № 277 "Об утверждении Правил благоустройства территории города Перми"

## Раздел VII. Планировка территории

### Документация по планировке/межеванию территории.

Наименование проекта	Статус проекта	Документ утверждения	Земельные участки по проекту межевания	Сервитуты по проекту	Проезды/проходы по проекту	Зоны планируемого размещения ОКС
Проект межевания и проект планировки Документация по планировке территории 4 (в том числе в части СТН часть Е1, часть Е2, Е5, И2, часть Д2, Д3, Д4, часть И3, часть И26, часть Ж4, Ж12, часть Ж6, Г4, часть Г5) в Кировском, Дзержинском, Мотовилихинском, Орджоникидзевском, Свердловском районах города Перми	Утвержден по результатам общественных обсуждений/ публичных слушаний	Постановление администрации города Перми №1159 от 23.12.2016	№103; Статус: Сформирован в рамках проекта межевания; Площадь: 35936,25;			Природно-рекреационные территории (0,002 кв. м)
Проект детальной планировки Проект детальной планировки жилого района Налимича в Кировском районе	Утвержден	Постановление администрации города Перми №52 от 13.01.1993				
Проект межевания Проект межевания территории жилого района Налимича в Кировском районе города Перми	Отменен	Постановление администрации города Перми №309 от 17.05.2018				

### Разработка документации о планировке территорий

Документ	Разработчик	Примечание
----------	-------------	------------

Сведения в ИСОГД отсутствуют

### Сервитуты

Реестровый (учетный) номер ЕГРН	Вид сервитута	Устанавливающий документ	Цель установления
---------------------------------	---------------	--------------------------	-------------------

Сведения в ИСОГД отсутствуют

## Раздел X. Зоны с особыми условиями использования территории

### Санитарно-защитные зоны

Предприятие	Устанавливающий документ	Площадь пересечения, кв.м.	Примечание
-------------	--------------------------	----------------------------	------------

Сведения в ИСОГД отсутствуют

### Зоны с особым условием использования территорий

Наименование	Документ	Сведения ЕГРН	Реестровый (учетный) номер ЕГРН	Дата внесения в ЕГРН	Площадь пересечения, кв.м.	Примечание
Приаэродромная территория аэродрома аэропорта Большое Савино	Постановление Правительства РФ от 11.03.2010 № 138 "Об утверждении Федеральных правил использования воздушного пространства Российской Федерации"		59.32.2.857	27.04.2015	1880	

### Зоны ограничений застройки

Источник	Ограничение застройки	Величина зоны	Документ	Площадь пересечения, кв.м.	Примечание
----------	-----------------------	---------------	----------	----------------------------	------------

Сведения в ИСОГД отсутствуют

### Зоны санитарной охраны

Наименование (пояс)	Величина зоны	Документ утверждения	Площадь пересечения, кв.м.	Примечание
---------------------	---------------	----------------------	----------------------------	------------

Сведения в ИСОГД отсутствуют

### Прочие зоны ограничений

Тип зоны	Описание	Документ	Площадь пересечения, кв.м.
----------	----------	----------	----------------------------

Сведения в ИСОГД отсутствуют

### Культурное наследие

#### Охранные зоны ОКН

Код	Наименование	Устанавливающий документ	Площадь пересечения, кв.м.
-----	--------------	--------------------------	----------------------------

Сведения в ИСОГД отсутствуют

#### Объекты культурного наследия

Вид памятника	Наименование ОКН	Площадь пересечения, кв.м.
---------------	------------------	----------------------------

Сведения в ИСОГД отсутствуют

**Территории ОКН**

Тип	Шифр зоны	ОКН	Адрес (местоположение)	Документ	Площадь пересечения, кв.м.	Примечание
-----	-----------	-----	------------------------	----------	----------------------------	------------

Сведения в ИСОГД отсутствуют

**Описание охранных зон объектов культурного наследия**

Сведения в ИСОГД отсутствуют



## Раздел XII. Резервирование земель и изъятие земельных участков

### Сведения о резервировании земель

Кад. № участка	Цель резервирования	Площадь участка, кв.м	Площадь резервирования, кв. м	Документ утверждения	Примечание
----------------	---------------------	-----------------------	-------------------------------	----------------------	------------

Сведения в ИСОГД отсутствуют

### Сведения об изъятии земель

Кад. № участка	Цель изъятия	Площадь участка, кв.м	Площадь изъятия, кв. м	Документ утверждения	Примечание
----------------	--------------	-----------------------	------------------------	----------------------	------------

Сведения в ИСОГД отсутствуют

## Раздел XIII: Дела о застроенных или подлежащих застройке земельных участках

### Адресная справка

Адрес объекта недвижимости	Статус адреса	Документы установления адреса
Земельный участок по адресу г Пермь, Кировский р-н, ул Гаревая 2-я, 38	Постоянный	

### Развитие застроенных территорий, комплексное освоение территорий, комплексное развитие территорий, особые экономические зоны

Документ	Номер документа	Дата документа	Тип территории	Примечание
----------	-----------------	----------------	----------------	------------

Сведения в ИСОГД отсутствуют

### Сведения о земельных участках

Кадастровый номер	Условный кадастровый номер ДЗО	Кадастр. Площадь ЗУ, кв.м	Вид собственности	Правообладатели	Правоустанавливающие документы	Правоудостоверяющие документы
59:01:1817212:205	7212:91	1880			Распоряжение начальника ДЗО (ГлавАПУ, УРЗО, УЗО, Комитета по зем. ресурсам) №01-03-3089 от 31.05.2023	

### Сведения о земельных участках с условно разрешенным видом использования

Кадастровый номер	Площадь ЗУ, кв.м.	Местоположение (адрес)	Заявители	Запрашиваемый УРВИ	Документ о предоставлении
-------------------	-------------------	------------------------	-----------	--------------------	---------------------------

Сведения в ИСОГД отсутствуют

### Сведения о земельных участках с отклонением от предельных параметров разрешенного строительства

Кадастровый номер	Площадь ЗУ, кв.м.	Местоположение (адрес)	Заявители	Запрашиваемое отклонение от параметра	Документ о предоставлении
-------------------	-------------------	------------------------	-----------	---------------------------------------	---------------------------

Сведения в ИСОГД отсутствуют

### Сведения о земельных участках формируемых на торги

Год	Документ	Примечание
-----	----------	------------

Сведения в ИСОГД отсутствуют

### Разрешения на строительство и реконструкцию

Адрес	Разрешение	Вид разрешения	Основной тип объекта строительства	Кому выдано разрешение	Общие показатели
-------	------------	----------------	------------------------------------	------------------------	------------------

Сведения в ИСОГД отсутствуют

**Разрешения на ввод в эксплуатацию**

Адрес	Разрешение на ввод	Вид разрешения	Тип объекта	Кому выдано разрешение	Разрешение на строительство
-------	--------------------	----------------	-------------	------------------------	-----------------------------

Сведения в ИСОГД отсутствуют

**ГПЗУ**

ГПЗУ	Статус	Документ утверждения/ Документ отмены	Землепользователи	Назначение по ГПЗУ	Площадь по ГПЗУ	Параметры строительства
РФ592030002021-1337 от 21.09.2021 по адресу Кировский р-н, ул Гаревая 2-я, 38	Действующий	от 21.09.2021	Департамент градостроительства и архитектуры администрации г. Перми		1880	Предел. кол-во этажей: определяется проектом Предельная высота зданий: 10,5 Макс. % застройки: определяется проектом

**Сведения о договорах по земельным участкам**

Кадастровый номер	Адрес	Площадь ЗУ, кв.м	Договор	Цель использования ЗУ	Контрагенты	Срок действия	Дата архивации	Состояние на 28.06.2023
-------------------	-------	------------------	---------	-----------------------	-------------	---------------	----------------	-------------------------

Сведения в ИСОГД отсутствуют

**Судебные дела**

№ дела в суде	Учреждение юстиции	Истец	Ответчик	Адрес	Описание адреса	Примечание
---------------	--------------------	-------	----------	-------	-----------------	------------

Сведения в ИСОГД отсутствуют

## Раздел XV. Особо охраняемые природные территории

### Особо охраняемые природные территории

Наименование	Документы	Площадь пересечения, кв.м.
--------------	-----------	----------------------------

Сведения в ИСОГД отсутствуют

## Раздел XVI. Лесничества

### Лесничества

Описание	Документ	Площадь пересечения, кв.м.
----------	----------	----------------------------

Сведения в ИСОГД отсутствуют

**Территориальные зоны ПЗЗ**

<b>Ж-5 Зона индивидуальной усадебной жилой застройки</b>
<b>Основные виды использования</b>
для индивидуального жилищного строительства (2.1) блокированная жилая застройка (2.3) дошкольное, начальное и среднее общее образование (3.5.1) объекты наружного противопожарного водоснабжения (пожарные резервуары, водоемы, пирсы и прочие) оказание социальной помощи населению (3.2.2)
<b>Вспомогательные виды использования</b>
зеленые насаждения хранение автотранспорта (2.7.1) ведение огородничества (13.1) объекты наружного противопожарного водоснабжения (пожарные резервуары, водоемы)
<b>Условно разрешенные виды использования</b>
дома социального обслуживания (3.2.1) магазины (4.4) амбулаторно-поликлиническое обслуживание (3.4.1) объекты культурно-досуговой деятельности (3.6.1) спорт (5.1) приемные пункты прачечных и химчисток общественное питание (4.6) амбулаторное ветеринарное обслуживание (3.10.1) антенны сотовой, радиорелейной и спутниковой связи религиозное использование (3.7) гостиничное обслуживание (4.7) коммунальное обслуживание (3.1) ремонт автомобилей (4.9.1.4) оказание услуг связи (3.2.3)

**Предельные параметры разрешенного использования земельных участков и объектов капитального строительства**

№	Наименование	Значение	Примечание
<b>Ж-5 Зона индивидуальной усадебной жилой застройки</b>			
1	В случае если в границах территориальной зоны предусматривается осуществление деятельности по комплексному развитию территории, расчет показателей минимально допустимого уровня обеспеченности территории объектами коммунальной, транспортной, социальной инфраструктур и расчет показателей максимально допустимого уровня территориальной доступности указанных объектов для населения осуществляются в соответствии с утвержденными нормативами градостроительного проектирования.		



**Предельные параметры разрешенного использования земельных участков и объектов капитального строительства**

№	Наименование	Значение	Примечание
2	Максимальный выступ за красную линию нависающих частей здания наземных уровней, выступающих из плоскости наружной стены фасада здания на высоте не менее 4,5 м над территорией общего пользования, составляет не более 1,2 м от красной линии. В случаях когда линия регулирования застройки отличается от красной линии, указанный выступ может быть произведен за линию регулирования застройки		
3	Максимальный процент застройки в границах земельного участка, определяемый как отношение суммарной площади земельного участка, которая может быть застроена, ко всей площади земельного участка для всех видов разрешенного использования земельных участков	40 %	
4	Максимальный размер земельного участка для всех видов разрешенного использования земельных участков, за исключением случаев, установленных настоящей статьей	10000000 кв.м	
5	Максимальный размер земельного участка с видом разрешенного использования «для индивидуального жилищного строительства (2.1)»	2000 кв.м	
6	Минимальный отступ от границ земельного участка до места допустимого размещения зданий, строений (за исключением границ со стороны территории общего пользования, где отступ определяется с учетом красных линий и линий регулирования застройки, установленных проектом планировки территории, а также границ смежных земельных участков при блокированной жилой застройке)	3 м;	
7	Минимальный размер земельного участка для всех видов разрешенного использования земельных участков, за исключением случаев, установленных настоящей статьей	1 кв.м;	
8	Минимальный размер земельного участка для площадок для выгула собак	600 кв.м;	
9	Минимальный размер земельного участка с видом разрешенного использования «для индивидуального жилищного строительства (2.1)»	450 кв.м;	
10	Предельная высота зданий, строений	10,5 м	

**Охранные зоны объектов культурного наследия**

Сведения в ИСОГД отсутствуют

## Описание Функциональных зон

Индексы и наименование функциональных зон	Описание назначения функциональных зон, в том числе описание ограничений и запретов, которые следует учитывать при подготовке предложений в отношении градостроительных регламентов
100 - Зоны территорий смешанного назначения застроенных и незастроенных, планируемых к реновации и (или) размещению новой застройки на земельных участках, свободных от застройки	
130 - Зона развития территорий с сохранением преобладающих параметров	Функциональная зона данного вида представлена территориями, фактическое использование которых характеризуется тем, что более 50 % их занято одним видом использования – преобладающей функцией.
132 - Территории, занятые преимущественно жилой застройкой, малоэтажными индивидуальными домами	<p>Территории, занятые преимущественно жилой застройкой, малоэтажными индивидуальными домами, включают территории с застройкой индивидуальными домами, занятые фрагментарной некомплексной жилой застройкой в виде единичных жилых домов; как правило, территории находятся на удалении от объектов коммунальной, транспортной и социальной инфраструктур.</p> <p>Развитие территорий, занятых преимущественно жилой застройкой, малоэтажными индивидуальными домами, определяется с учетом низкой интенсивности использования территории; параметры застройки устанавливаются с учетом низкого уровня обслуживания городским общественным транспортом, высокой степени зависимости жителей от индивидуального транспорта, средней и низкой обеспеченности муниципальными образовательными учреждениями, по следующим направлениям и видам мероприятий:</p> <ol style="list-style-type: none"> <li>1. расширение границ, увеличение площади территорий данной функциональной зоны не предусматривается;</li> <li>2. подготовка, принятие региональных и муниципальных программ в области благоустройства территорий, занятых преимущественно жилой застройкой, малоэтажными индивидуальными домами, для реализации комплексных мероприятий по обустройству улиц и дорог с твердым покрытием, по обустройству централизованных систем водоснабжения и водоотведения, по формированию и благоустройству территорий общего пользования (рекреационной инфраструктуры);</li> <li>3. застройка смешанного назначения преимущественно жилого использования с развитием вдоль основных улиц общественно-деловой, культурно-бытовой недвижимости, ориентированной на удовлетворение повседневных потребностей населения, с выделением территориальных зон для осуществления производственных видов деятельности субъектами малого предпринимательства;</li> <li>4. масштаб и интенсивность застройки дифференцированы, обеспечивают формирование и сохранение различных жилых сред в виде отдельных типологий жилья и их сочетания: блокированных, индивидуальных жилых домов городского типа; индивидуальных жилых домов сельского типа.</li> </ol>

**Координаты пересечений участка с зонами ограничений****Санитарно-защитные зоны**

Сведения в ИСОГД отсутствуют

**Зоны с особым условием использования территорий**

Приаэродромная территория аэродрома аэропорта Большое Савино, 59.32.2.857

Обозначение (номер) характерной точки	Перечень координат характерных точек в системе координат, используемой для ведения Единого государственного реестра недвижимости	
	X	Y
1	522803,51	2219948,42
2	522790,64	2219953,51
3	522739,96	2219973,48
4	522724,33	2219944,52
5	522790,91	2219928,52
6	522803,51	2219948,42

**Зоны ограничений застройки**

Сведения в ИСОГД отсутствуют

**Зоны санитарной охраны**

Сведения в ИСОГД отсутствуют

**Прочие зоны ограничений**

Сведения в ИСОГД отсутствуют

**Охранные зоны ОКН**

Сведения в ИСОГД отсутствуют

**Объекты культурного наследия**

Сведения в ИСОГД отсутствуют

**Территории ОКН**

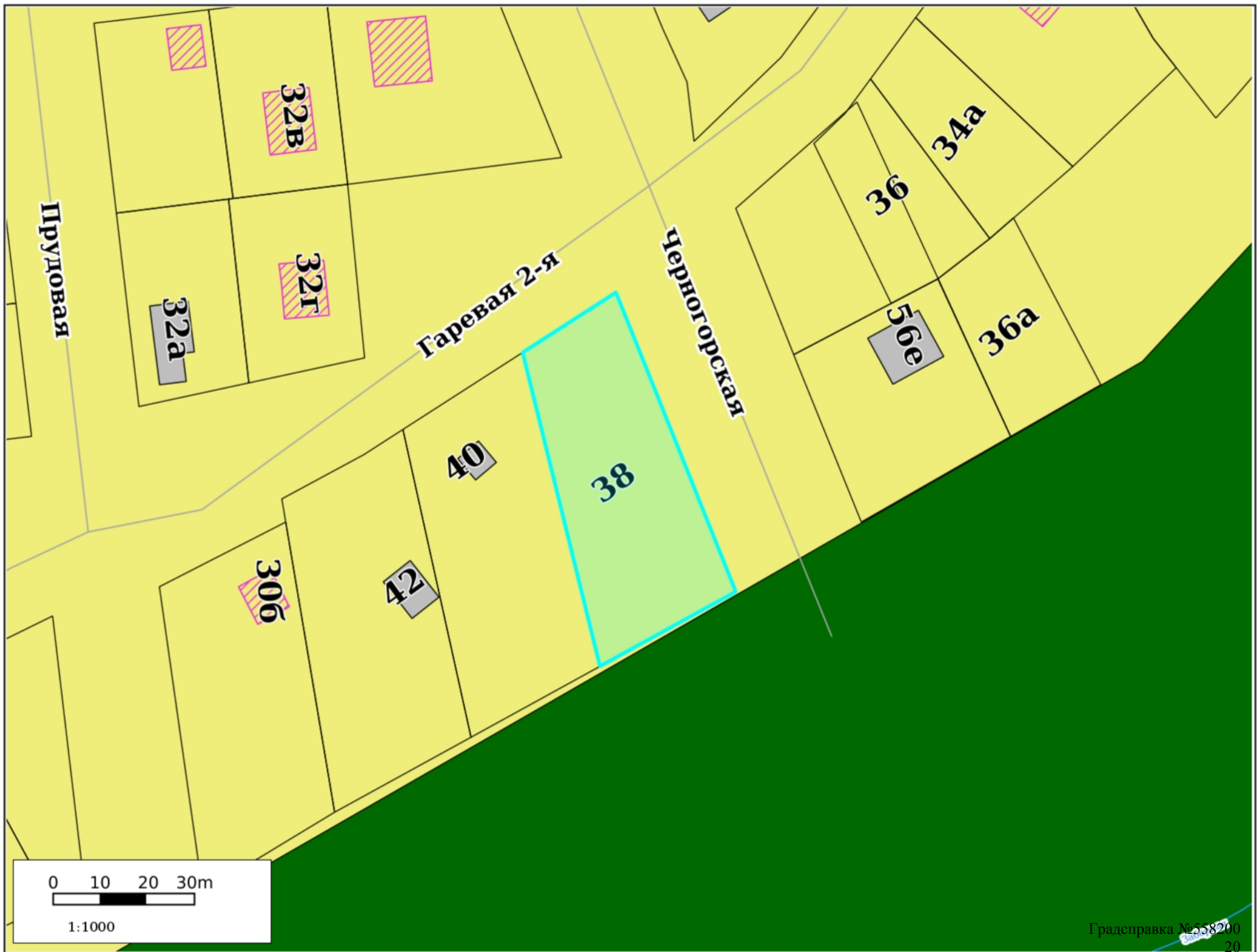
Сведения в ИСОГД отсутствуют

**Координаты пересечений участка с ООПТ**

**Особо охраняемые природные территории**

Сведения в ИСОГД отсутствуют

# Функциональные зоны



0 10 20 30m

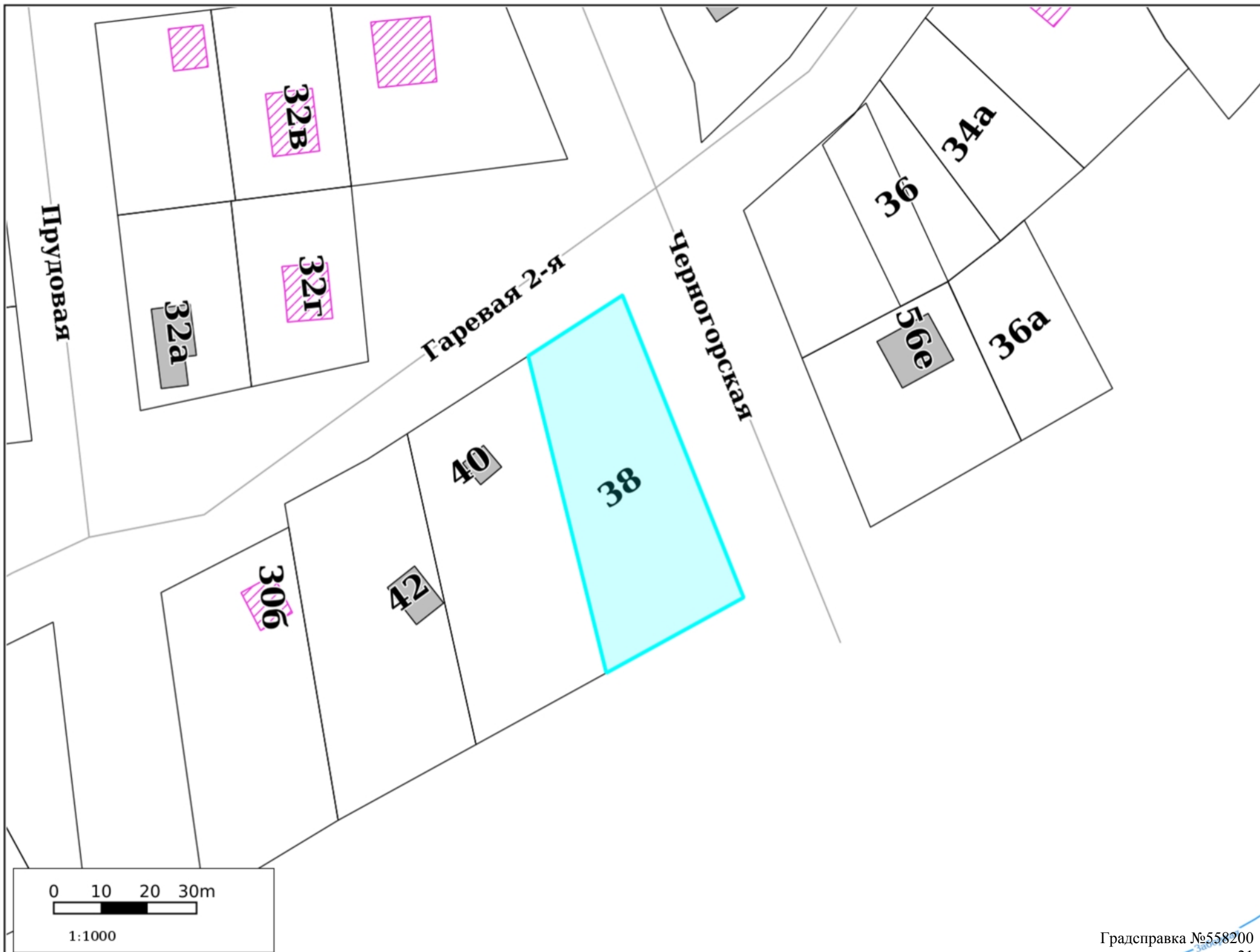
1:1000

Градсправка №558200

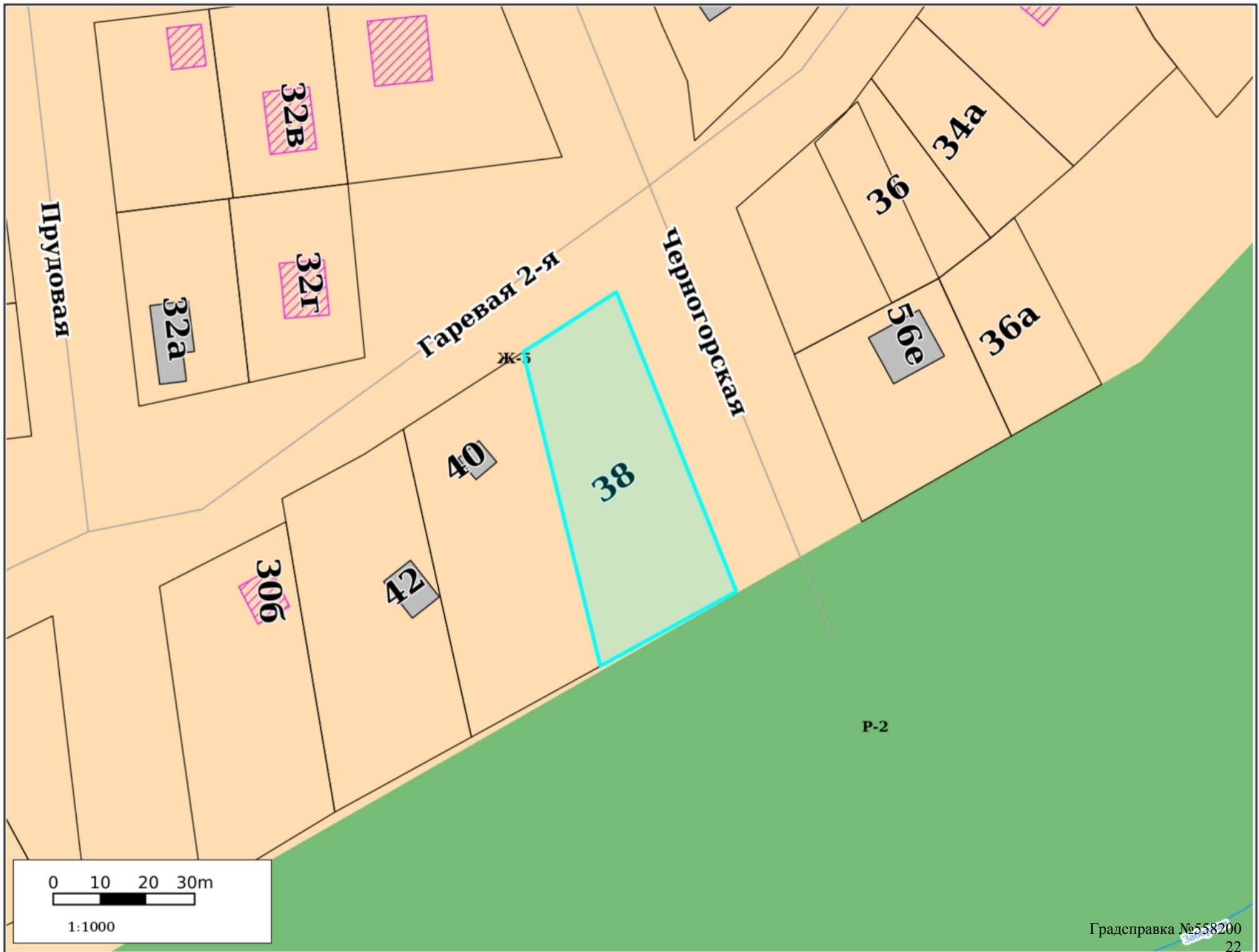
20



# Функциональные зоны дополнительные

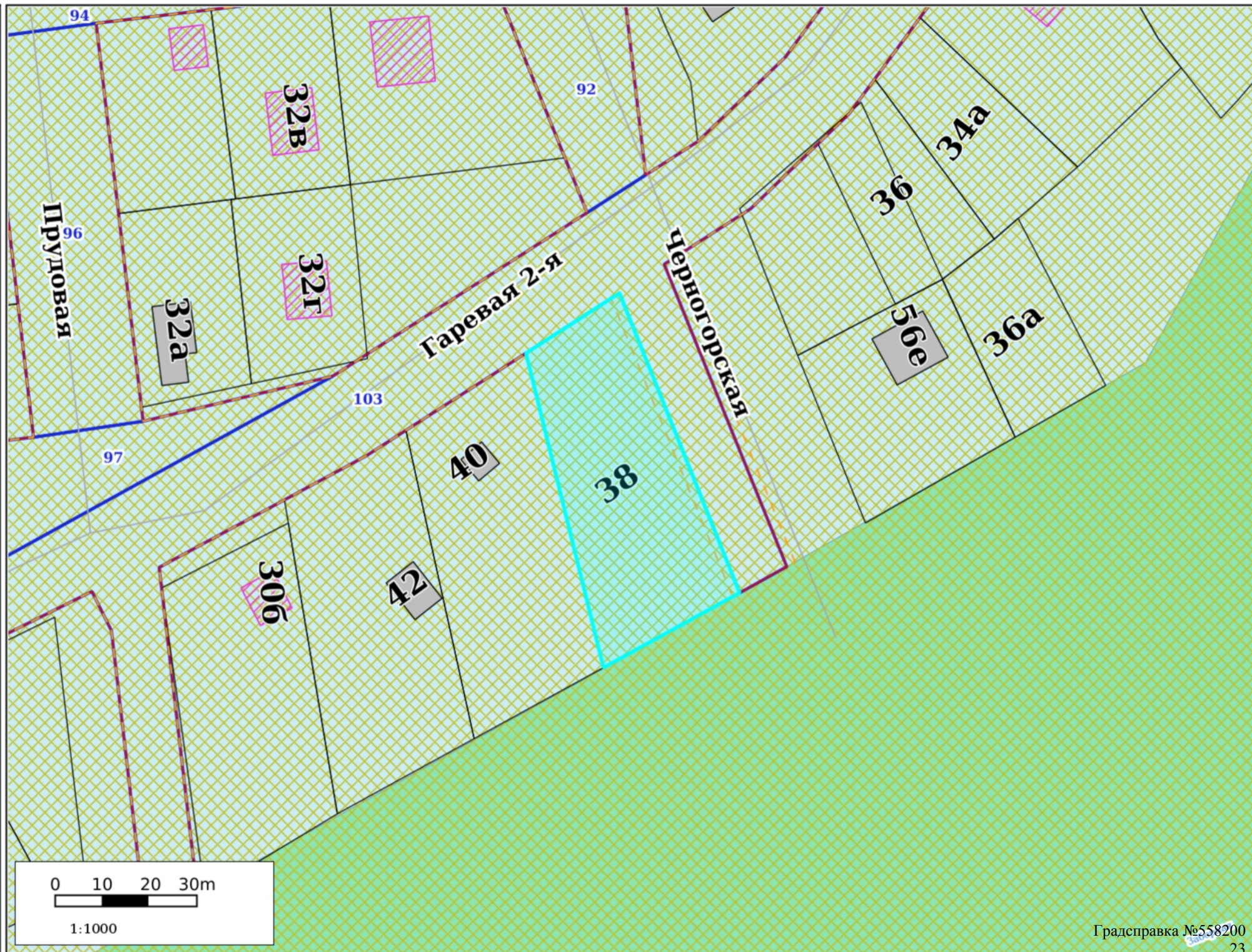


# Территориальное зонирование



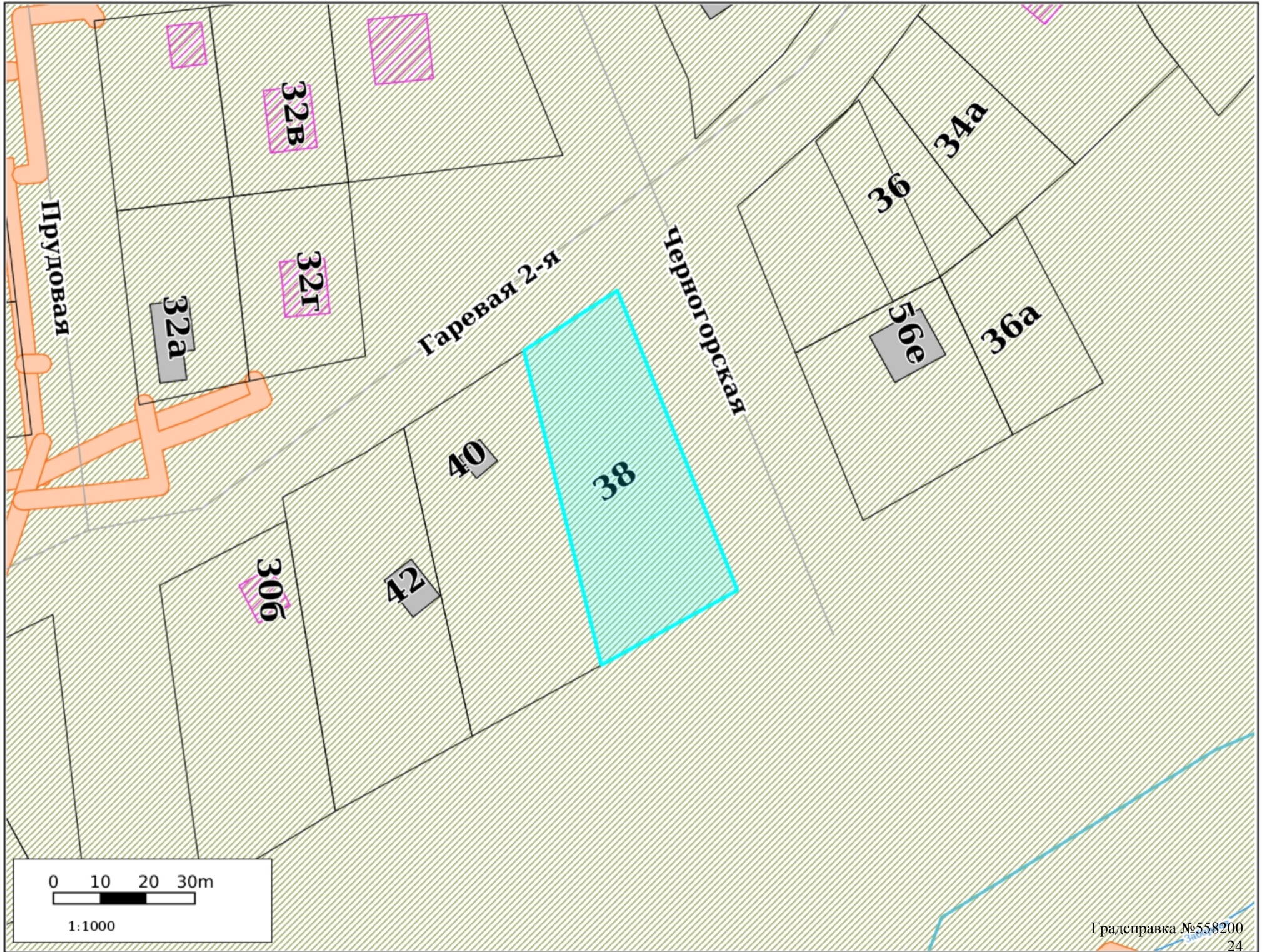


# Планировка территории



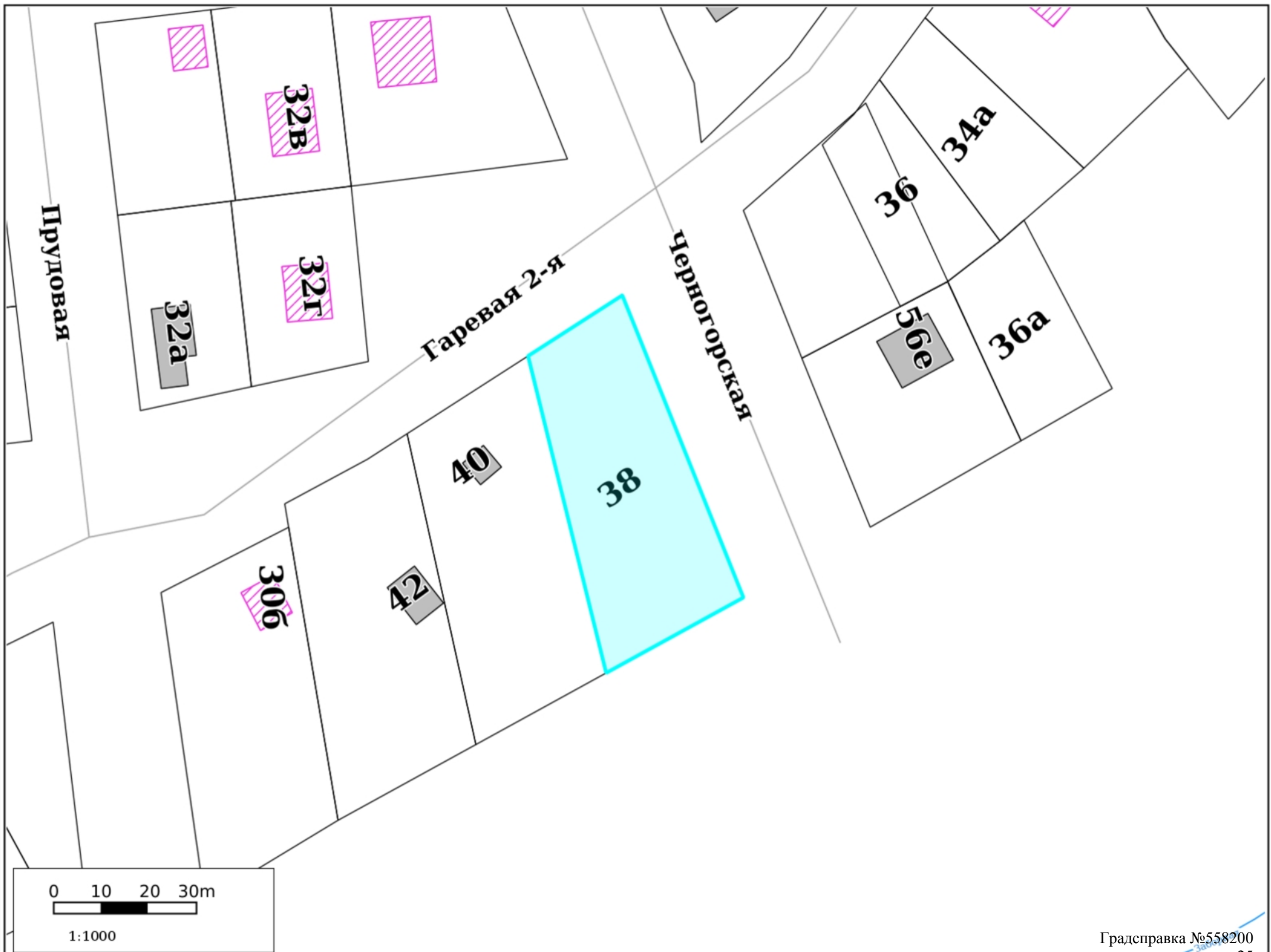


# Зоны ограничений

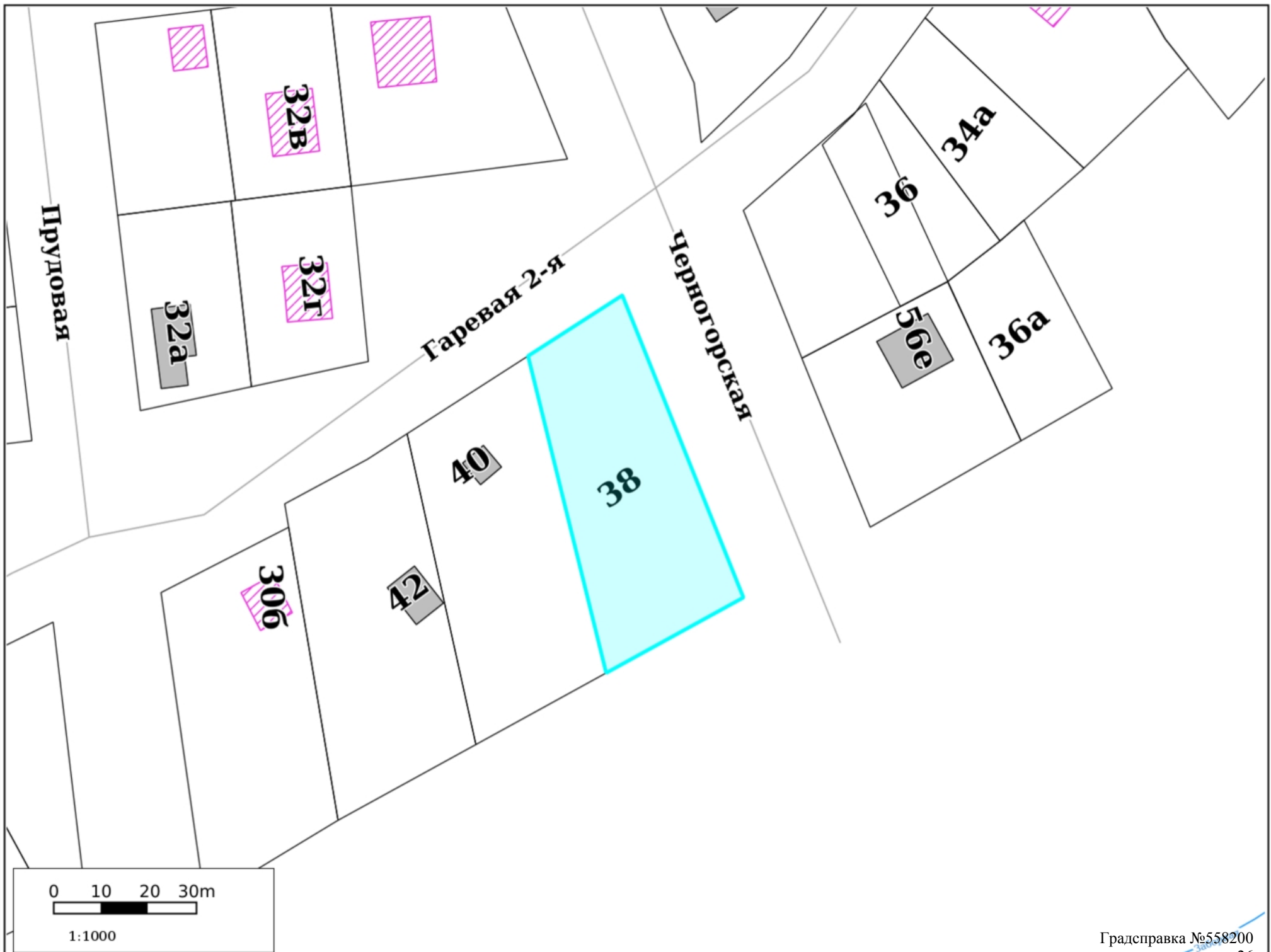




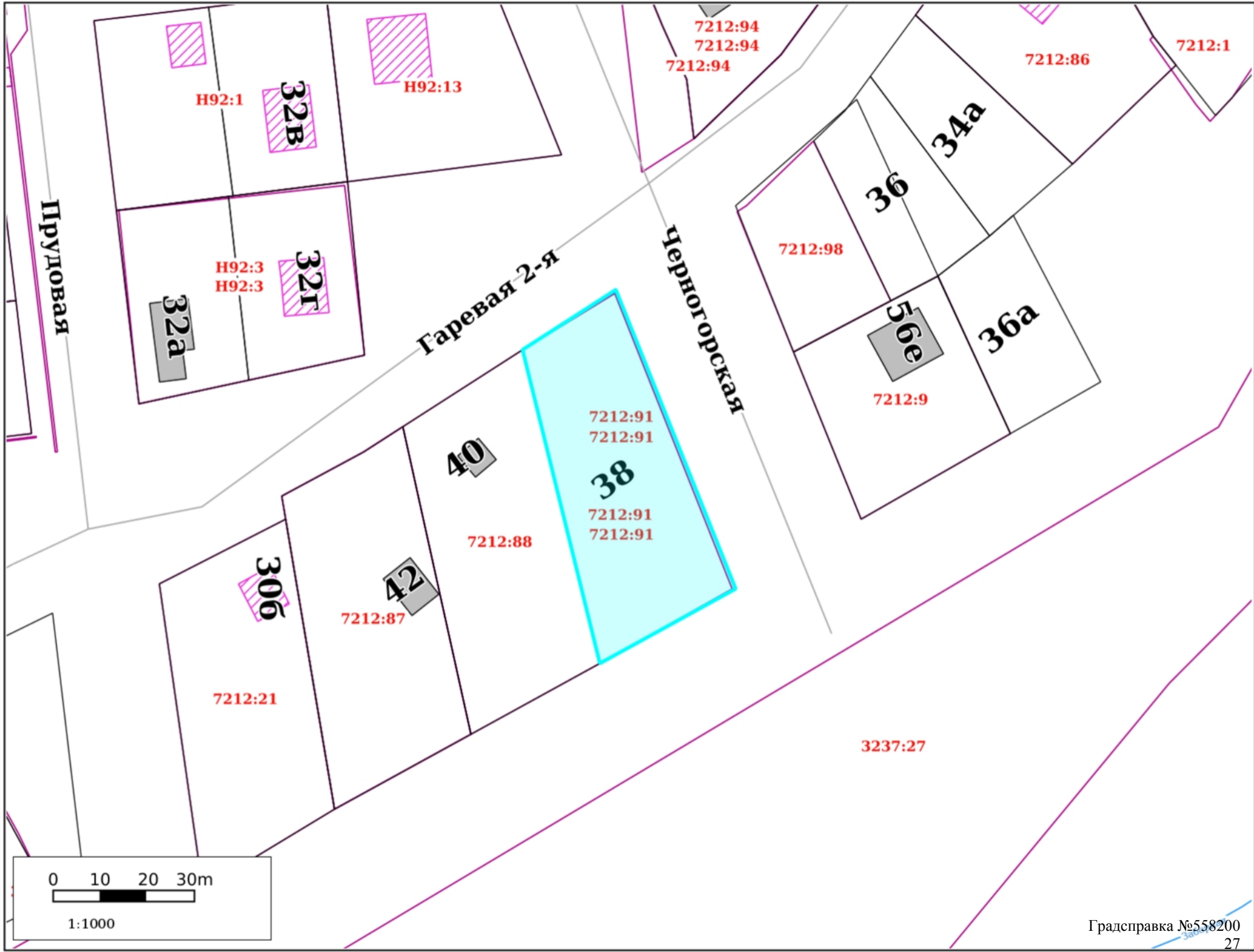
# Культурное наследие



# Резервирование/изъятие земель



# Земельные участки



0 10 20 30m



1:1000



ГПЗУ

Прудовая

Гаревая 2-я

Черногорская

32а

32г

32в

30б

42

40

38

36

34а

36е

36а

0 10 20 30m

1:1000

ЛПОО

Прудовая

Гаревая 2-я

Черногорская

32а

32г

32в

30б

42

40

38

36

34а

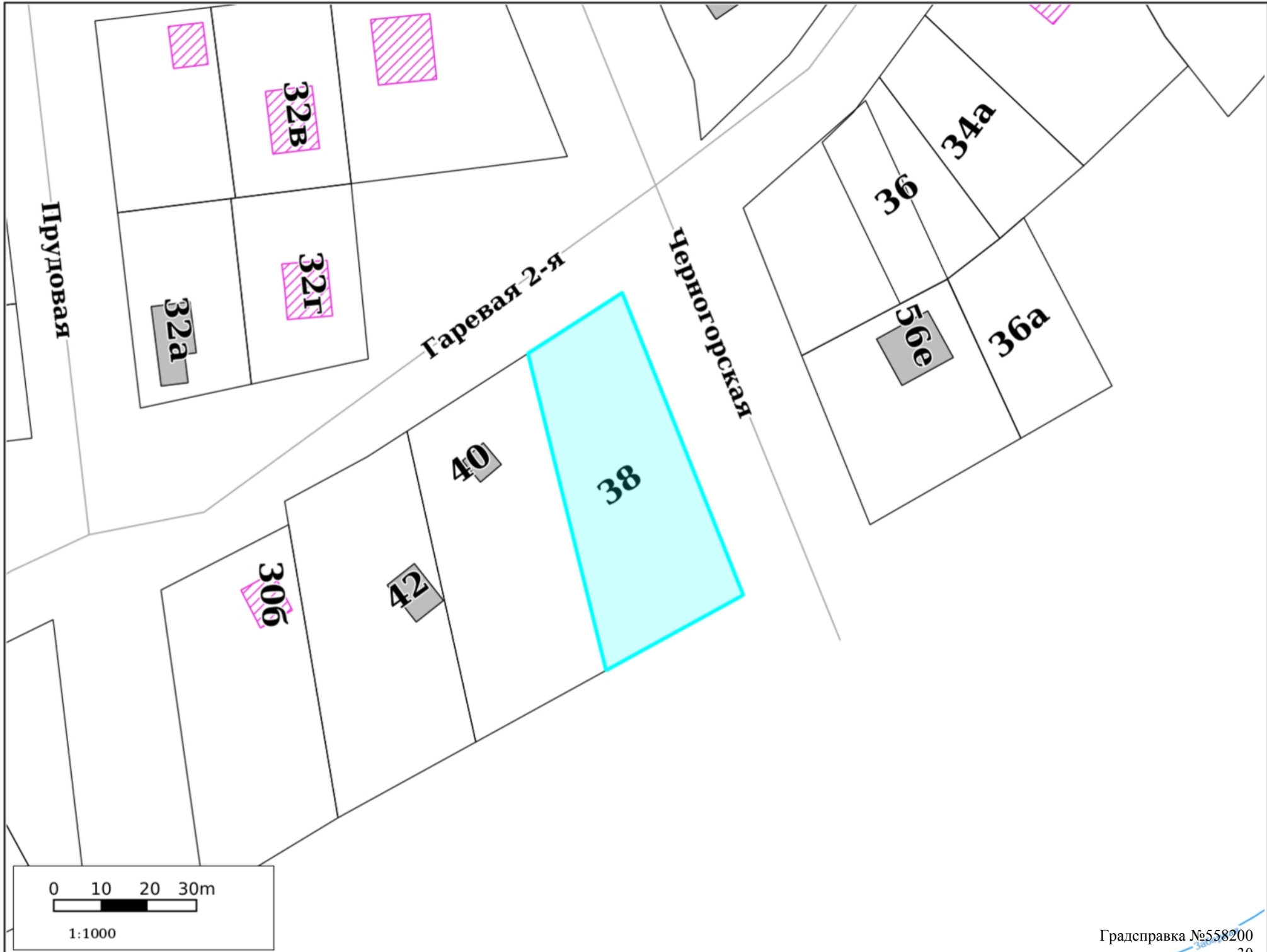
36е

36а

0 10 20 30m




1:1000

# Лесничества










## Участок для формирования градсправки







### Адресный реестр:

-  Административные районы
-  Границы Пермского городского округа
-  Границы населенных пунктов










































### Здания, строения, сооружения (существующие)

-  Здания и строения
-  Гаражи
-  Коллективные сады
-  Промышленные здания
-  Здания, строения, сооружения (под вопросом)
-  Здания, строения, сооружения (временные)
-  Здания, строения, сооружения (проектируемые)




### Существующие территории

-  Территории под комплексом строений
-  Территории ГСК
-  Территории коллективных садов
-  Промышленные территории
-  Проектируемые территории
-  Улицы

### Территориальные зоны ПЗЗ:

- |   |  |
|---|--|
|  ЦС-1 |  Р-5              |
|  ЦС-2 |  Р-6              |
|  ЦС-3 |  Р-Эспланада      |
|  ЦС-4 |  ПК-1             |
|  ЦС-И |  ПК-2             |
|  ЦС-А |  ПК-3             |
|  ЦС-К |  ПК-4             |
|  Ц-1  |  ПК-5             |
|  Ц-2  |  Ж-1              |
|  Ц-3  |  Ж-2              |
|  Ц-4  |  Ж-3              |
|  Ц-5  |  Ж-4              |
|  Ц-6  |  Ж-5              |
|  С-1  |  ГЛ               |
|  С-2  |  СХ               |
|  С-3  |  ТОП-1            |
|  С-4  |  ТОП-2            |
|  Р-1  |  ТОП-ДМР(ЕГОШИХА) |
|  Р-2  |  ГРНУ             |
|  Р-3  |  КРТ-1            |
|  Р-4  |  КРТ-2            |

### Подзоны ПЗЗ







-  По высоте
-  По коэффициенту плотности застройки
-  Иные параметры ПЗЗ

### Функциональное зонирование:

-  Планировочный район

### 300 - Зоны влияния структурообразующих инфраструктурных и природных объектов




### 310 - Зоны взаимного влияния природных и антропогенных ландшафтов

-  311 - Зоны застройки, ориентированной на природно-рекреационный каркас
-  312 - Зоны организации и контроля доступа к элементам природного каркаса
-  313 - Зоны предполагаемого создания элементов природно-рекреационного каркаса
-  314 - Зоны размещения застройки в структуре природно-рекреационного каркаса
-  315 - Зона «Зеленого кольца» Перми
-  316 - Зона «Зеленого пояса» Перми

### 320 - Зона обслуживания застройки рельсовым транспортом


-  321 - Зона обслуживания застройки трамвайной сетью

### 200 - Зоны природно-рекреационных территорий


-  210 - Зона природного экологического ландшафта
-  220 - Зона общественной и рекреационной инфраструктуры
-  230 - Зона сельскохозяйственного использования

### 100 - Зоны территорий смешанного назначения застроенных и незастроенных, планируемых к реновации и (или) размещению новой застройки на земельных участках, свободных от застройки

### 110 - Зона развития сформировавшейся урбанизированной территории

-  110 - Зона развития сформировавшейся урбанизированной территории







### 120 - Зона развития территорий с преобразованием преобладающих функций

-  120 - Зона развития территорий с преобразованием преобладающих функций





### 130 - Зона развития территорий с сохранением преобладающих параметров

-  131 - Территории, занятые преимущественно промышленными и инфраструктурными объектами, специализированными территориями
-  132 - Территории, занятые преимущественно жилой застройкой, малоэтажными индивидуальными домами
-  133 - Территории, занятые преимущественно многоквартирной типовой жилой застройкой
-  134 - Незастроенные, малоосвоенные территории, предполагающие размещение преимущественно жилой застройки многоквартирными или индивидуальными домами
-  Исследования в области градпроектирования



## **Планировка территории:**

-  Границы проектов межевания/планировки
-  Утвержденные ПДП
-  Разработка документации по планировке территории
-  Развитие застроенных территорий
-  Комплексное освоение территорий
-  Особые экономические зоны






## **Комплексное развитие территорий**

-  Планируемая
-  На согласовании
-  Границы согласованы
-  Принято решение о КРТ




## **Сервитуты установленные**

-  Публичный сервитут
-  Частный сервитут















## **Земельные участки по ПМ**

-  Подлежащие резервированию и изъятию
-  Стоит на ГКУ (на момент разработки проекта межевания)
-  Сформирован в рамках проекта межевания
-  Проезды общего пользования по ПМ
-  Сервитуты для обеспечения проезда, прохода по ПМ




## **Зоны планируемого размещения ОКС**

-  Зона размещения ОКС
-  Озелененные, рекреационные территории
-  Зона объектов транспортной и инженерной инфраструктуры










## **Зоны ограничений:**

-  Санитарно-защитные зоны
-  Санитарный разрыв ЖД
-  Зона санитарной охраны
-  Зона действия ограничений по условиям сохранения и планируемого размещения образовательных учреждений
-  Зоны ограничения застройки
-  Прибрежная защитная полоса
-  Водоохранная зона
-  Береговая полоса
-  Зона катастрофического затопления
-  Охранные зоны коммуникаций
-  Приаэродромная территория
-  Режимные территории
-  Прочие ЗОУИТ
-  Лесопарковый зеленый пояс


## **Красные линии:**

-  Линии регулирования застройки (линии отступа от красных линий)
-  Красные линии и ЗУ, на которых расположены линейные объекты
-  Красные линии






## **Культурное наследие:**

-  Памятники
-  Объекты культурного наследия
-  Защитная зона объекта культурного наследия
-  Территория объекта культурного наследия
-  Территория объекта культурного наследия
-  Охранная зона объекта культурного наследия
-  Зона регулирования застройки
-  Зона охраняемого ландшафта
-  Территория объекта археологического наследия



## **Резервирование/изъятие земель:**

-  Резервирование земель/изъятие земель

## **Земельные участки:**

-  ГПЗУ
-  Земельные участки ДЗО
-  Земельные участки с УРВИ
-  Земельные участки с ОППС
-  Участки формируемые на торги

## **ООПТ:**

-  Особо охраняемая природная территория (ООПТ)
-  Охранная зона ООПТ

## **Лесничества:**

-  Пермское городское лесничество