



АДМИНИСТРАЦИЯ ГОРОДА ПЕРМИ
НАЧАЛЬНИК ДЕПАРТАМЕНТА
ЗЕМЕЛЬНЫХ ОТНОШЕНИЙ
РАСПОРЯЖЕНИЕ

17.07.2023

№ 21-01-03-4359

**О проведении аукциона
на право заключения договора
аренды земельного участка
в Дзержинском районе города
Перми**

На основании статьи 39.11 Земельного кодекса Российской Федерации, Положения о департаменте земельных отношений администрации города Перми, утвержденного решением Пермской городской Думы от 24 февраля 2015 г. № 39:

1. Провести аукцион на право заключения договора аренды земельного участка, государственная собственность на который не разграничена, с кадастровым номером 59:01:4510451:219 площадью 644 кв. м, расположенного по адресу: Российская Федерация, Пермский край, г.о. Пермский, г. Пермь, р-н Дзержинский, ул. Новоколхозная, з/у 29а (далее – земельный участок), с целью строительства жилого дома.

Срок аренды земельного участка – 20 лет.

Разрешенное использование земельного участка – для индивидуального жилищного строительства (2.1).

2. Настоящее распоряжение вступает в силу со дня подписания и действует до дня заключения договора аренды земельного участка с кадастровым номером 59:01:4510451:219.

3. Контроль за исполнением распоряжения возложить на заместителя начальника департамента земельных отношений администрации города Перми Санникову Н.М.



Л.В. Пьянкова

ДЕПАРТАМЕНТЪ ЗЕМЕЛЬНЫХЪ ДѢЛЪ
ИМУЩЕСТВЕННАГО КОДЕКСА ПЕРВО
КОПИЯ
И. И. ПЕТРОВЪ
ОНОРЪ 102



АДМИНИСТРАЦИЯ ГОРОДА ПЕРМИ
НАЧАЛЬНИК ДЕПАРТАМЕНТА
ГРАДОСТРОИТЕЛЬСТВА И АРХИТЕКТУРЫ
РАСПОРЯЖЕНИЕ

02.02.2023

059-22-01-03-214

**О присвоении адреса объекту
адресации**

В соответствии с постановлениями Правительства Российской Федерации от 19 ноября 2014 г. № 1221 «Об утверждении Правил присвоения, изменения и аннулирования адресов», от 22 мая 2015 г. № 492 «О составе сведений об адресах, размещаемых в государственном адресном реестре, порядке межведомственного информационного взаимодействия при ведении государственного адресного реестра, о внесении изменений и признании утратившими силу некоторых актов правительства Российской Федерации», решением Пермской городской Думы от 27 сентября 2011 г. № 193 «О создании департамента градостроительства и архитектуры администрации города Перми», постановлением администрации города Перми от 06 апреля 2009 г. № 191 «Об адресном реестре города Перми»:

1. На основании обращения от 31 января 2023 г. № 059-21-01-08/3-425 объекту адресации: земельному участку с кадастровым номером 59:01:4510451:219 площадью 644 кв. м, расположенному в Дзержинском районе, присвоен адрес: Российская Федерация, Пермский край, Пермский городской округ, г. Пермь, ул. Новоколхозная, з/у 29а.

2. Реквизиты и наименования документов, на основании которых принято решение о присвоении адреса объекту адресации: выписка из Единого государственного реестра недвижимости об объекте недвижимости от 01 февраля 2023 г. № КУВИ-001/2023-22458891.

3. Местоположение объекта адресации указано согласно приложению к настоящему распоряжению.

4. Отделу ведения адресного реестра в течение 3 рабочих дней со дня вступления в силу настоящего распоряжения внести настоящее распоряжение в государственный адресный реестр.

5. Настоящее распоряжение вступает в силу со дня подписания.

6. Контроль за исполнением настоящего распоряжения возложить на заместителя начальника департамента градостроительства и архитектуры администрации города Перми Сюткина В.Г.



М.В. Норова

Схема местоположения объекта адресации



М 1:1000



Общество с ограниченной ответственностью
«Новая городская инфраструктура Прикамья»
(ООО «НОВОГОР-Прикамье»)
Юридический адрес: 614065, г. Пермь,
ул. Свйазева, д.35
Почтовый адрес: 614068, г. Пермь,
ул. Ленина, д. 63
Тел: (342) 201-98-85, факс: (342) 201-71-44
info@novogor.perm.ru

06.02.2023 г. № 110-1627
на № 110-02521 от 31.01.2023 г.

Начальнику отдела по
формированию земельных участков
ДЗО администрации г. Перми

Ю.В. Якутову

В ответ на Ваш запрос № 059-21-01-10/2-162 от 31.01.2023 г., направленный в целях подготовки информации о возможности подключения (технологического присоединения) к сетям водоснабжения и водоотведения земельного участка по ул. Новоколхозная, кадастровый номер земельного участка: 59:01:4510451:219, в Дзержинском районе г. Перми, ООО «НОВОГОР-Прикамье» сообщает следующее.


В районе указанного Вами земельного участка отсутствуют централизованные сети водоснабжения и водоотведения, эксплуатируемые ООО «НОВОГОР-Прикамье».

При проектировании могут быть применены альтернативные способы водоснабжения и водоотведения, без подключения к централизованным системам водопровода и канализации г. Перми (снабжение водой от скважины, отвод стоков частного жилого дома в выгребную яму или на локальные очистные сооружения с последующим вывозом спец. машинами), которые должны соответствовать всем нормативным требованиям Российской Федерации.

Начальник УТП

А.М. Волохина

Исп.: Е.В. Жукова, тел. +7 (342) 2100-600 доб. 22-21



14.02.2023

№ 22-07/33

614016, г. Пермь, ул. Камчатовская, д. 26
Тел.: (342) 233-02-48, Факс: (342) 233-27-07
E-mail: pe-pges@rosseti-ural.ru

На _____ от _____

Начальнику отдела
По формированию земельных
участков
Ю.В. Якутову

ул. Сибирская, д. 15,
Пермь г., 617400
тел: (342) 212-46-78
E-mail: dzo@gorodperm.ru

О представлении информации

Уважаемый Юрий Валериевич!

В ответ на Ваше обращение

- от 17.01.2023 г. № 059-21-01-10/2-71 (вх. 03.02.2023 г. № ПЭ/ПГЭС/5-489
 - от 31.01.2023 г. № 059-21-01-10/2-161 (вх. 01.02.2023 г. № ПЭ/ПГЭС/5-449
 - от 01.02.2023 г. № 059-21-01-10/2-170 (вх. 01.02.2023 г. № ПЭ/ПГЭС/5-463
 - от 02.02.2023 г. № 059-21-01-10/2-196 (вх. 03.02.2023 г. № ПЭ/ПГЭС/5-491
 - от 02.02.2023 г. № 059-21-01-10/2-194 (вх. 03.02.2023 г. № ПЭ/ПГЭС/5-490
 - от 02.02.2023 г. № 059-21-01-10/2-188 (вх. 03.02.2023 г. № ПЭ/ПГЭС/5-489
 - от 02.02.2023 г. № 059-21-01-10/2-183 (вх. 03.02.2023 г. № ПЭ/ПГЭС/5-488
- ПО ПГЭС филиала ОАО «МРСК Урала» - «Пермэнерго» сообщает о наличии технической возможности технологического присоединения энергопринимающего устройства объекта:

| Предполагаемый адрес размещения | Кадастровый номер земельного участка | Схема | Мощность |
|---|--------------------------------------|------------|----------|
| г. Пермь, Свердловский район, ул. Бродовское кольцо | 59:01:5010055:138 | ТП-0869(6) | 15 кВт |
| г. Пермь, Дзержинский район, ул. Новоколхозная | 59:01:4510451:219 | ТП-5011 | 15 кВт |
| г. Пермь, Дзержинский район, ул. Новоколхозная | 59:01:4510451:143 | ТП-5011 | 15 кВт |

| | | | |
|--|-------------------|---------|--------|
| г. Пермь, Кировский район, ул. 2-я Гаревая | 59:01:1817212:196 | ТП-1308 | 15 кВт |
| г. Пермь, Дзержинский район, ул. Новоколхозная | 59:01:4510451:223 | ТП-5011 | 15 кВт |
| г. Пермь, Дзержинский район, ул. Новоколхозная | 59:01:4510451:222 | ТП-5011 | 15 кВт |
| г. Пермь, Дзержинский район, ул. Новоколхозная | 59:01:4510451:220 | ТП-5011 | 15 кВт |

В соответствии с «Правилами технологического присоединения...», утвержденными постановлением Правительства Российской Федерации № 861 от 27.12.2004 года (в посл. редакции) (далее – Правила), конкретные технические условия на энергоснабжение объекта будут разработаны в составе договора о технологическом присоединении.

Плата за технологическое присоединение энергопринимающих устройств устанавливается исходя из стоимости мероприятий по технологическому присоединению, размер платы определяется по утвержденным тарифам согласно постановлению РСТ Пермского края от 29.12.2021 № 120-тп (в последней редакции).

Для заключения договора на технологическое присоединение необходимо представить письменную заявку с приложением необходимых документов и сведений, указанных в п. 9 Правил.

Дополнительно сообщаем, что электроснабжение объектов, размещаемых на указанных площадках, возможно будет осуществить при условии строительства питающих линий электропередач 0,4 кВ на основании договора об осуществлении технологического присоединения объекта к электрическим сетям филиала «Пермэнерго» (при подготовке ГПЗУ необходимо предусмотреть трассы для строительства ЛЭП 0,4 кВ).

Обращаем Ваше внимание, что проектирование и строительство электросетевых объектов займет время, заявку на технологическое присоединение следует подать заблаговременно.

Подать заявку на технологическое присоединение возможно через единый федеральный портал электросетевых услуг группы компаний «Россети» на сайте: <https://портал-тп.рф> или через Мобильное приложение ПАО «Россети».)

Заместитель директора по
технологическому присоединению

П.А. Миронов



Акционерное общество
«Газпром газораспределение Пермь»
(АО «Газпром газораспределение Пермь»)

Пермский филиал

ул. Уральская, д. 104, г. Пермь,
Пермский край, Российская Федерация, 614107
тел.: +7 (342) 262-79-07, факс: +7 (342) 262-79-09, +7 (342) 282-52-76
e-mail: post@pf.ugaz.ru
ОКПО 03295605. ОГРН 1025900512670, ИНН 5902183841. КПП 590602001

02.02.2023 № 170 - 538
на № ПФ-1074 от 31.01.2023

О предоставлении информации

Департамент земельных отношений
Администрации города Перми
Начальнику отдела по формированию
земельных участков департамента
Ю.В. Якутову

614000, г. Пермь,
ул. Сибирская, д.15

Тел. (факс): 8(342)212-46-78
e-mail: dzo@gorodperm.ru

Уважаемый Юрий Валериевич!

В ответ на Ваше письмо исх. № 059-21-01-10/2-160 от 31.01.2023 г., сообщаю, что техническая возможность подключения объекта капитального строительства, который располагается (будет располагаться) на земельном участке по адресу: г. Пермь, Дзержинский район, ул. Новоколхозная, с кад. № 59:01:4510451:219, с предполагаемой максимальной нагрузкой (часовым расходом газа) 8 м³/час, к существующим сетям газораспределения имеется.

Для рассмотрения вопроса о предоставлении технических условий на подключение (технологическое присоединение) Заявителю, намеревающемуся осуществить подключение к газораспределительным сетям объектов капитального строительства необходимо направить в адрес Пермского филиала АО «Газпром газораспределение Пермь» (на электронную почту post@pf.ugaz.ru; почтой России по адресу: 614107, Пермский край, г. Пермь, ул. Уральская, д. 104; через Единый центр предоставления услуг по адресу: г. Пермь, ул. Уральская, д. 104, каб. 101, график работы: пн-ср с 8:00 до 17:00, чт с 11:00 до 20:00, пт с 8:00 до 16:00, вторая суббота месяца с 08:00 до 16:00) Заявку о заключении договора о подключении (технологическом присоединении) по типовой форме с пакетом документов в соответствии с п.11,16 Постановления Правительства Российской Федерации № 1547 от 13.09.2021 «Об утверждении Правил подключения (технологического присоединения) газоиспользующего оборудования и объектов капитального строительства к сетям газораспределения и о признании утратившими силу некоторых актов Правительства Российской Федерации».

Главный инженер

И.В. Бухаринов

Исп. Багаудинова Ю.И.
Тел. 262-79-21



Пермские тепловые сети
Филиал «Пермский»
ПАО «Т Плюс»
ул.Сибирская, 67
г. Пермь, 614039

Тел.: +7 (342) 243-7859
факс: +7 (342) 243-6177
psk2@tplusgroup.ru
www.tplusgroup.ru

030223 № 51030-01-00628

на 059-21-01-10/2-159 от 31.01.2023
№ (вх. 51000-13-01821) (31.01.2023)

Начальнику отдела по
формированию земельных участков
департамента земельных отношений
администрации города Перми

Якутову Ю. В.

ул. Сибирская, 15, г. Пермь, 614000
e-mail: dzo@gorodperm.ru
kuchukbaeva-av@gorodperm.ru

О возможности подключения

Уважаемый Юрий Валериевич!

В ответ на Ваше обращение по вопросу предоставления информации о возможности подключения к системе теплоснабжения объекта капитального строительства, сообщая следующее.


В отношении земельного участка с кадастровым номером 59:01:4510450:219, расположенного по адресу: г. Пермь, ул. Новоколхозная, с разрешенным видом использования «для индивидуального жилищного строительства», возможность технологического присоединения имеется. Возможные точки присоединения к тепловым сетям: ближайшая неподвижная опора на тепловой сети М-94 2Ду150мм. Источник теплоснабжения: ТЭЦ-9. Тепловая нагрузка в возможных точках подключения 0,05 Гкал/ч.

Дополнительно сообщая, земельный участок с кадастровым номером 59:07:4510451:219 расположен частично в охранной зоне тепловых сетей. При проектировании и застройке участка необходимо выполнение условий, обеспечивающих:

- сохранность существующих тепловых сетей;
- соблюдение охранной зоны тепловых сетей (реестровый номер 59:01-6.4642);
- беспрепятственный доступ персонала и транспорта для обслуживания и ремонта тепловых сетей.

И. о. технического директора – главного инженера

В. В. Маслов





**АДМИНИСТРАЦИЯ
ГОРОДА ПЕРМИ
ДЕПАРТАМЕНТ
ОБЩЕСТВЕННОЙ
БЕЗОПАСНОСТИ**

Сибирская ул., д. 10, Пермь, 614000
тел./факс (342) 212-31-25
e-mail: dob@gorodperm.ru
http://www.gorodperm.ru

Начальнику отдела
по формированию земельных
участков департамента земельных
отношений администрации
города Перми
Якутову Ю.В.

01.02.2023 № 059-10-01-27/3-155

На № 059-21-01-08/3-423 от 31.01.2023

О предоставлении информации

Уважаемый Юрий Валериевич!

В ответ на Ваш запрос в отношении земельного участка с кадастровым номером 59:01:4510451:219 площадью 644 кв. м по ул. Новоколхозная в Дзержинском районе города Перми представляем следующую информацию.

Ближайшее подразделение пожарной охраны расположено по адресу: ул. Василия Каменского, 2 (ПСЧ-4 10-ПСО). Строительство пожарного водоема на указанной территории не запланировано.

Объекты общественной безопасности, отнесенные к объектам полиции (участковые пункты полиции), расположены по адресу: г. Пермь, ул. Новоколхозная, д. 2 (микрорайон Заозерье, Дзержинский район). В настоящее время отсутствует потребность в обеспечении служебными помещениями участковых уполномоченных полиции в указанном микрорайоне, строительство (приобретение) в настоящее время не планируется.

Помещения для аварийно-спасательных формирований на указанной территории отсутствуют. В настоящее время потребность в обеспечении служебными помещениями для аварийно-спасательных формирований в указанном микрорайоне отсутствует.

На указанной территории имеется следующий источник противопожарного водоснабжения: пожарный гидрант, расположенный в районе дома 2 по улице

Новоколхозной – на расстоянии 600 метров.

Согласно информации, предоставленной Министерством территориальной безопасности Пермского края, данная территория в особый период попадает в зону возможного химического заражения.

Территория находится в зоне действия региональной автоматизированной системы централизованного оповещения населения города Перми, установленной по адресу: ул. Есенина, 5/2 – 600 м.

С уважением,
начальник департамента



А.М. Туров

Вотинова Екатерина Сергеевна
Фаллош Владимир Иванович
210-14-40\
Лагута Ирина Юрьевна
212-17-17



АДМИНИСТРАЦИЯ
ГОРОДА ПЕРМИ
ДЕПАРТАМЕНТ ЖИЛИЩНО-
КОММУНАЛЬНОГО
ХОЗЯЙСТВА

Ленина ул., д. 34, Пермь, 614000
тел./факс (342) 212-29-55
e-mail:communal@gorodperm.ru
http://www.gorodperm.ru

Заместителю начальника
департамента земельных
отношений администрации
города Перми
Санниковой Н.М.

02.02.2023 № 059-04-17/3-61-ри

На № 059-21-01-08/3-360 от 26.01.2023


О направлении информации из
Схем В и В

Уважаемая Надежда Михайловна!

Рассмотрев Ваши письма, о предоставлении информации учтены ли мероприятия по строительству сетей водоснабжения и водоотведения в Схемах водоснабжения и водоотведения города Перми, утвержденных постановлением администрации города Перми от 28.12.2018 № 1085, на период до 2028 года (далее – Схемы) на территориях указанных в письмах, сообщаем следующее.

| Земельный участок | Мероприятия, предусмотренные в Схемах |
|--|---|
| кадастровый номер 59:01:4510451:218 по ул. Новоколхозная (площадь 644 кв.м) в Дзержинском районе города Перми | Схемами предусмотрено строительство сетей водоснабжения и водоотведения в мкр. Заостровка с 2024 года (данные мероприятия не обеспечены финансированием). |
| кадастровый номер 59:01:4510451:219 по ул. Новоколхозная (площадь 644 кв.м) в Дзержинском районе города Перми | |

С уважением,
первый заместитель
начальника департамента



О.Л. Белоусов

Сумьянова Марина Анатольевна
212 14 39

1. The first part of the document discusses the importance of maintaining accurate records of all transactions and activities. It emphasizes that proper record-keeping is essential for ensuring transparency and accountability in financial operations.

2. The second part of the document outlines the various methods and tools used to collect and analyze data. It highlights the need for consistent data collection procedures and the use of advanced analytical techniques to derive meaningful insights from the data.

3. The third part of the document focuses on the implementation of internal controls and risk management strategies. It discusses how these measures can help identify potential risks and prevent fraud or errors in the financial reporting process.

4. The fourth part of the document addresses the role of technology in modern financial management. It explores how digital tools and automation can streamline processes, reduce manual errors, and improve the overall efficiency of financial operations.

5. The fifth part of the document discusses the importance of regular audits and reviews. It explains how these activities can provide an independent assessment of the organization's financial health and ensure compliance with relevant regulations and standards.

6. The sixth part of the document covers the role of financial reporting in decision-making. It discusses how accurate and timely financial statements can provide management and investors with the information they need to make informed decisions about the organization's future.

7. The seventh part of the document discusses the importance of maintaining strong relationships with external stakeholders, such as banks, suppliers, and customers. It emphasizes that good communication and collaboration are key to ensuring the organization's financial stability and long-term success.

8. The eighth part of the document discusses the role of financial planning in achieving the organization's strategic goals. It explains how budgeting and forecasting can help management anticipate future challenges and opportunities, and develop effective strategies to address them.

9. The ninth part of the document discusses the importance of staying up-to-date with the latest trends and developments in the financial industry. It emphasizes that continuous learning and innovation are essential for maintaining a competitive edge in a rapidly changing market.

10. The tenth part of the document discusses the role of financial management in ensuring the organization's long-term sustainability. It explains how sound financial practices can help the organization build a strong financial foundation and ensure its ability to thrive in the future.

11. The eleventh part of the document discusses the importance of maintaining accurate records of all transactions and activities. It emphasizes that proper record-keeping is essential for ensuring transparency and accountability in financial operations.

12. The twelfth part of the document outlines the various methods and tools used to collect and analyze data. It highlights the need for consistent data collection procedures and the use of advanced analytical techniques to derive meaningful insights from the data.

13. The thirteenth part of the document focuses on the implementation of internal controls and risk management strategies. It discusses how these measures can help identify potential risks and prevent fraud or errors in the financial reporting process.

14. The fourteenth part of the document addresses the role of technology in modern financial management. It explores how digital tools and automation can streamline processes, reduce manual errors, and improve the overall efficiency of financial operations.

15. The fifteenth part of the document discusses the importance of regular audits and reviews. It explains how these activities can provide an independent assessment of the organization's financial health and ensure compliance with relevant regulations and standards.

16. The sixteenth part of the document covers the role of financial reporting in decision-making. It discusses how accurate and timely financial statements can provide management and investors with the information they need to make informed decisions about the organization's future.

17. The seventeenth part of the document discusses the importance of maintaining strong relationships with external stakeholders, such as banks, suppliers, and customers. It emphasizes that good communication and collaboration are key to ensuring the organization's financial stability and long-term success.

18. The eighteenth part of the document discusses the role of financial planning in achieving the organization's strategic goals. It explains how budgeting and forecasting can help management anticipate future challenges and opportunities, and develop effective strategies to address them.

19. The nineteenth part of the document discusses the importance of staying up-to-date with the latest trends and developments in the financial industry. It emphasizes that continuous learning and innovation are essential for maintaining a competitive edge in a rapidly changing market.

20. The twentieth part of the document discusses the role of financial management in ensuring the organization's long-term sustainability. It explains how sound financial practices can help the organization build a strong financial foundation and ensure its ability to thrive in the future.



**АДМИНИСТРАЦИЯ
ГОРОДА ПЕРМИ
ДЕПАРТАМЕНТ ДОРОГ
И БЛАГОУСТРОЙСТВА**

Ленина ул., д. 25, Пермь, 614000
тел./факс (342) 212-62-80
e-mail:ddb@gorodperm.ru
http://www.gorodperm.ru

02.02.2023 № 059-24-01-36/3-306

059-21-01-08/3-423 № 31.01.2023
На № _____ от _____

**О направлении информации
по ул. Новоколхозной**

Начальнику отдела
по формированию земельных
участков департамента земельных
отношений администрации
города Перми
Якутову Ю.В.

Уважаемый Юрий Валериевич!

В соответствии с п. 4.1.2 регламента взаимодействия с функциональными и территориальными органами администрации города Перми по формированию земельных участков, предоставляемых на аукционе на территории города Перми, утвержденного постановлением администрации города Перми от 22.02.2018 № 103, направляем информацию в отношении земельного участка, расположенного по адресу: г. Пермь, Дзержинский район, ул. Новоколхозная, с кадастровым номером 59:01:4510451:219, площадью 644 кв.м, с видом разрешенного использования «для индивидуального жилищного строительства (2.1)» (согласно приложенной схеме).

Департамент дорог и благоустройства администрации города Перми считает возможным предоставление земельного участка при следующих условиях:

1. поверхностный водоотвод решить проектом без подтопления смежных территорий, в соответствии с действующими нормативно-правовыми актами и природоохранным законодательством;
2. предусмотреть электроосвещение территории объекта;
3. стоянку для временного хранения транспорта разместить в границах отведенного под строительство земельного участка вне территории общего пользования;
4. предусмотреть ликвидацию разрушений, а также повреждений существующего дорожного покрытия;
5. предусмотреть наружное освещение подъезда до границ земельного участка, отведенного под застройку;

6. разработать и согласовать на рабочей группе по организации и безопасности дорожного движения (ул. Пермская, 2а, 212-47-51) проект организации дорожного движения;
7. получить согласие на присоединение к улично-дорожной сети города Перми в соответствии с постановлением администрации города Перми от 31.01.2022 № 45.

Мероприятия по проектированию, строительству, реконструкции и капитальному ремонту улично-дорожной сети в границах указанного участка бюджетом города Перми на 2023 год не запланированы.

Дополнительно сообщаем, что в соответствии с Федеральным законом № 257 от 08.11.2007, расходы на строительство, реконструкцию, капитальный ремонт, ремонт пересечений и примыканий, в том числе расходы на выполнение дополнительных работ, связанных с обеспечением безопасности дорожного движения, водоотведения и исполнением других установленных техническими регламентами требований, несут лица, в интересах которых осуществляются строительство, реконструкция, капитальный ремонт, ремонт пересечений или примыканий.

И.о. начальника департамента
дорог и благоустройства администрации
города Перми

Д.А. Мясоедов



13.02.2023

059-21-01-10/1-130



ГОСУДАРСТВЕННАЯ ИНСПЕКЦИЯ
ПО ОХРАНЕ ОБЪЕКТОВ КУЛЬТУРНОГО
НАСЛЕДИЯ ПЕРМСКОГО КРАЯ

Ул. 25 Октября, д. 18а, г. Пермь, 614000
Тел. (342) 212-05-29, факс (342) 212-05-88
E-mail: info@giokn.permkrai.ru
ОКПО 15529947, ОГРН 1175958018576
ИНН/КПП 5902043202/590201001

13.02.2023 № Исх55-01-17.2-73

059-21-01-10/2-157 30.01.2023
На № _____ от _____

О предоставлении заключения
об ОКН

Г Заместителю начальника
департамента земельных
отношений администрации
г. Перми

Санниковой Н.М.

kuchukbaeva-av@gorodperm.ru

ЗАКЛЮЧЕНИЕ

на предоставление сведений о наличии или отсутствии объектов культурного наследия, включённых в единый государственный реестр объектов культурного наследия (памятников истории и культуры) народов Российской Федерации, выявленных объектов культурного наследия и объектов, обладающих признаками объекта культурного наследия на землях, подлежащих воздействию изыскательных, проектных, земляных, строительных, мелиоративных, хозяйственных работ, предусмотренных статьёй 25 Лесного кодекса Российской Федерации работ по использованию лесов (за исключением работ, указанных в пунктах 3, 4 и 7 части 1 статьи 25 Лесного кодекса Российской Федерации) и иных работ

На основании заявления о предоставлении государственной услуги по предоставлению сведений о наличии или отсутствии объектов культурного наследия, включённых в единый государственный реестр объектов культурного наследия (памятников истории и культуры) народов Российской Федерации, выявленных объектов культурного наследия и объектов, обладающих признаками объекта культурного наследия на землях, подлежащих воздействию изыскательных, проектных, земляных, строительных, мелиоративных, хозяйственных работ, предусмотренных статьёй 25 Лесного кодекса Российской Федерации работ по использованию лесов (за исключением работ, указанных в пунктах 3, 4 и 7 части 1 статьи 25 Лесного кодекса Российской Федерации) и иных работ (наименование объекта строительства, проведения изыскательных, проектных, земляных, строительных, мелиоративных, хозяйственных и иных работ):

С целью формирования пакета аукционной документации для предоставления земельного участка с видом разрешенного использования «для индивидуального жилищного строительства (2.1)».

адрес объекта:

г. Пермь, Дзержинский район, ул. Новоколхозная с кадастровым номером 59:01:4510451:219.

Инспекция сообщает.

1.1. На момент обращения в границах земельного участка расположены: не расположены.

1.2. На момент обращения в границах земельного участка отсутствуют:

- объекты культурного наследия, включенные в единый государственный реестр объектов культурного наследия (памятников истории и культуры) народов Российской Федерации;

- выявленные объекты культурного наследия;

- объекты, обладающие признаками объектов культурного наследия;

- территории объектов культурного наследия;

- зоны охраны объектов культурного наследия;

- защитные зоны объектов культурного наследия.

1.3. На момент обращения земельный участок непосредственно связан/не связан с земельным участком в границах территории объекта культурного наследия: не связан.

2. Сведения о режимах использования (ограничения/обременения) земельного участка: отсутствуют.

3. Имеются/отсутствуют данные о проведенных историко-культурных исследованиях в границах земельного участка: отсутствуют.

4. В границах земельного участка необходимо/отсутствует необходимость проведения историко-культурной экспертизы: отсутствует

5. Дополнительная информация.

Заместитель начальника
Инспекции

(должность)

Подпись заявителя,
подтверждающая
получение
заключения

(подпись)



(подпись)

Д.А. Изосимов

(инициалы, фамилия)

(инициалы, фамилия заявителя)

(дата)



**АДМИНИСТРАЦИЯ
ГОРОДА ПЕРМИ
ДЕПАРТАМЕНТ
ИМУЩЕСТВЕННЫХ
ОТНОШЕНИЙ**

Сибирская ул., д. 14, Пермь, 614000
тел./факс (342) 212-67-21, факс 212-24-35
e-mail: dio@gorodperm.ru
http://www.gorodperm.ru

Начальнику отдела
по формированию земельных
участков департамента земельных
отношений администрации
города Перми
Якутову Ю.В.

08.02.2023 № 059-19-01-35/3-188

На № 059-21-01-08/3-423 от 31.01.2023

О направлении информации

Уважаемый Юрий Валериевич!

Во исполнение п.4.1.2 Регламента взаимодействия департамента земельных отношений администрации города Перми с функциональными и территориальными органами администрации города Перми по формированию земельных участков, предоставляемых на аукционе на территории города Перми, утвержденного постановлением администрации города Перми от 22.02.2018 № 103, сообщаем следующее.

Объекты недвижимого имущества, в том числе земельный участок с кадастровым номером 59:01:4510451:219, площадью 644 кв.м, расположенные по адресу: г. Пермь, Дзержинский район, ул. Новоколхозная, в реестре муниципального имущества города Перми не учитываются.

Начальник управления
информационного сопровождения



Е.П. Дерюшева

Кашина Мария Евгеньевна
212 23 36

1948

1948

...

...

...

...



**АДМИНИСТРАЦИЯ
ГОРОДА ПЕРМИ
ДЕПАРТАМЕНТ ЭКОНОМИКИ
И ПРОМЫШЛЕННОЙ
ПОЛИТИКИ**

Сибирская ул., д. 27, Пермь, 614000
тел./факс (342) 212-45-38
e-mail: depp@gorodperm.ru
http://www.gorodperm.ru

Начальнику отдела по
формированию земельных
участков департамента
земельных отношений
администрации города Перми
Якутову Ю.В.

02.02.2023 № 059-13-01-07-65

На № 059-21-01-08/3-423 от 31.01.2023

О направлении информации


Уважаемый Юрий Валерьевич!

В соответствии с п.4.1.2 Регламента взаимодействия департамента земельных отношений администрации города Перми с функциональными и территориальными органами администрации города Перми по формированию земельных участков, предоставляемых на аукционе на территории города Перми, утвержденного постановлением администрации города Перми от 22.02.2018 № 103 (далее – Регламент), сообщаем, что места для установки и эксплуатации рекламных конструкций, включенные в схему размещения рекламных конструкций на территории города Перми, утвержденную решением Пермской городской Думы от 23.08.2016 № 171, и места размещения НТО, включенные в схему размещения НТО на территории города Перми, утвержденную постановлением администрации города Перми от 02.08.2018 № 521, в границах земельного участка по адресу: г. Пермь, Дзержинский район, ул. Новоколхозная, с кадастровым номером 59:01:4510451:219, отсутствуют.

Договоры на размещение нестационарных торговых объектов в границах земельного участка по указанному адресу департаментом экономики и промышленной политики администрации города Перми не заключались.

Учитывая изложенное, включение указанного земельного участка в перечень земельных участков, формируемых для предоставления на аукционе на территории г. Перми, возможно в соответствии с критерием, предусмотренным п.4.1.4.15 Регламента.

С уважением,
Начальник департамента



О.М. Чеснокова

Орлов Никита Игоревич
257-19-96
Баринова Вера Алексеевна
257 19 67

1948

1949

1950

1951

1952

1953

1954

1955

1956

1957

1958

1959

1960

1961

1962

1963

1964

1965

1966

1967

1968

1969

1970

1971

1972

1973

1974

1975

1976

1977

1978

1979

1980

1981

1982

1983

1984

1985

1986

1987

1988

1989

1990

1991

1992

1993



**АДМИНИСТРАЦИЯ
ГОРОДА ПЕРМИ
УПРАВЛЕНИЕ ПО ЭКОЛОГИИ
И ПРИРОДОПОЛЬЗОВАНИЮ**

Советская ул., д. 22, Пермь, 614000
тел./факс (342) 210-99-91
e-mail: uer@gorodperm.ru
http://www.gorodperm.ru

Начальнику отдела
по формированию земельных
участков департамента земельных
отношений администрации
города Перми
Якутову Ю.В.

06.02.2023 № 059-33-01-10/3-85

На № 059-21-01-08/3-424 от 31.01.2023

О выдаче перечня мероприятий

Уважаемый Юрий Валерьевич!


Для формирования пакета аукционной документации с целью предоставления земельного участка, расположенного по адресу: г. Пермь, Дзержинский район, ул. Новоколхозная, с кадастровым номером 59:01:4510451:219, площадью 644 кв.м, с видом разрешенного использования «для индивидуального жилищного строительства (2.1)», управление по экологии и природопользованию администрации города Перми направляет перечень мероприятий по охране окружающей среды.

Количество зеленых насаждений, произрастающих на испрашиваемом земельном участке, указано в перечне мероприятий.

Восстановительную стоимость посчитать не представляется возможным, так как неизвестно пятно застройки и количество сносимых зеленых насаждений. Средняя стоимость в ценах 2023 г. одного дерева лиственной породы от 17 тыс.руб., а хвойной – от 20 тыс.руб.

Приложение: Перечень мероприятий по охране окружающей среды на 1 л. в 1 экз.

С уважением,
начальник управления



Д.Н. Андреев

Карнарук Татьяна Афанасьевна
212 56 92



АДМИНИСТРАЦИЯ
ГОРОДА ПЕРМИ

УПРАВЛЕНИЕ ПО ЭКОЛОГИИ
И ПРИРОДОПОЛЬЗОВАНИЮ

Советская ул., д. 22, Пермь, 614000
тел./факс (342) 210-99-91
e-mail: uep@gorodperm.ru
http://www.gorodperm.ru

Победителю конкурса

№ _____

На № _____

от _____

Перечень мероприятий по охране окружающей среды № 32 от 06.02.2023

Наименование и адрес объекта – Строительство индивидуального жилого дома по ул. Новоколхозная (кад.н. 59:01:4510451:219) в Дзержинском районе города Перми.

Инициатор деятельности – Победитель конкурса.

Условия строительства:

1. На испрашиваемом земельном участке произрастает поросль лиственная (тополь, береза, ива) 10 кв.м.
2. Проектом предусмотреть:
 - 2.1. Нанесение существующих деревьев на стройгенплане.
 - 2.2. Снос деревьев, попадающих под пятно застройки, вести на основании акта комиссионного обследования зеленых насаждений в соответствии с решением Пермской городской Думы от 15.12.2020 г. № 277. Указанный акт должен быть составлен на основании проектной документации. Остальные деревья сохранить.
 - 2.3. Восстановление зеленых насаждений вести в соответствии с решением Пермской городской Думы от 15 декабря 2020 г. № 277.
 - 2.4. Сбор и отвод ливневых вод с использованием вариантов решений в зависимости от:
 - а) наличия централизованной системы ливневой канализации;
 - б) площади водосбора с учетом транзитных вод с прилегающей территории;
 - в) угла наклона рельефа, включающий прилегающие территории;
 - г) применения иных решений равномерного отвода поверхностного стока с запрашиваемой территории на прилегающие территории.
 - 2.5. Определение видов образующихся отходов и мест их размещения на период эксплуатации.
 - 2.6. Конкретные мероприятия по охране окружающей среды на период строительства, включая:
 - установку временного защитного ограждения строительной площадки,
 - ограждение существующих зеленых насаждений, не попадающих под пятно застройки,
 - прокладку коммуникаций осуществлять на расстоянии не менее 2 м от ствола дерева, чтобы не повредить корневую систему,
 - не использовать приствольные круги существующих деревьев (Ø 1м) под складирование материалов и установки временных сооружений,
 - определение видов и объемов образующихся отходов и мест их размещения,
 - систематический вывоз отходов,
 - недопущение загрязнения атмосферы, почвы и подземных вод,
 - предотвращение выноса грязи автотранспортом, выезжающим со строительной площадки.

Срок действия перечня мероприятий - 3 года.

Начальник управления



Документ подписан
электронной подписью

СВЕДЕНИЯ О СЕРТИФИКАТЕ ЭП

Сертификат: 3825B90AE6C1282D05AD32DACFB5DBDE
Владелец: Андреев Дмитрий Николаевич

Действителен с 17-10-2022 до 10-01-2024

Исполнитель: Карнарук Т.А.

Д.Н. Андреев



**АДМИНИСТРАЦИЯ
ГОРОДА ПЕРМИ
АДМИНИСТРАЦИЯ
ДЗЕРЖИНСКОГО РАЙОНА**

Ленина ул., д. 85, Пермь, 614990
тел. (342) 233-14-80, факс 246-55-41
e-mail:adzr@gorodperm.ru

Начальнику отдела по
формированию земельных
участков департамента земельных
отношений администрации
города Перми
Якутову Ю.В.

30.03.2023 № 059-07-01-44/3-49

На № ^{059-21-01-08/3-1453} от ^{24.03.2023}

О земельном участке по
ул. Новоколхозная
с кадастровым номером
59:01:4510451:219

Уважаемый Юрий Валериевич!

Рассмотрев Ваше письмо о проведении обследования объекта по адресу: г. Пермь, Дзержинский район, ул. Новоколхозная, кадастровый номер 59:01:4510451:219, сообщаем следующее.

Специалистами отдела градостроительства, земельных и имущественных отношений администрации Дзержинского района города Перми, в соответствии с Типовым положением о территориальном органе администрации города Перми, утвержденным решением Пермской городской Думы от 29.01.2013 № 7, 28.03.2023 проведен визуальный осмотр земельного участка по адресу: г. Пермь, Дзержинский район, ул. Новоколхозная, кадастровый номер 59:01: 4510451:219, площадью 644 кв.м.

Земельный участок не огорожен, на участке находятся доски и бревна. Земельный участок частично зарос дикорастущей порослью. Объекты движимого и недвижимого имущества не зафиксированы.

В радиусе 200 м. от границы территорий в отношении земельного участка с кадастровым номером 59:01:4510451:219, площадью 644 кв.м. по ул. Новоколхозной в Дзержинском районе города Перми пожарные гидранты отсутствуют. Ближайшие пожарные гидранты расположены в радиусе 400 м.

Пожарные гидранты установлены на кольцевом и тупиковом водопроводе диаметрами 100; 150; 300 мм., находятся в исправном состоянии. Указатели и водоотдача сети соответствуют требованиям.


Подъезд к пожарным гидрантам для пожарных автомобилей обеспечен.

4-ПСЧ 10 пожарно-спасательный отряд ФПС ГПС ГУ МЧС России по Пермскому краю расположен в Дзержинском районе города Перми по ул. В. Каменского, 2 на расстоянии 4,5 км. от земельного участка с кадастровым номером 59:01: 4510451:220, время прибытия 7 минут. Пожарная часть первого разряда, штатная численность – 107 человек.

На вооружении ПСЧ имеется три единицы основной и одна единица специальной техники.

Приложение: акт обследования от 28.03.2023 № 60 на 3 л. в 1 экз.

И.о. первого заместителя
главы администрации района



А.Ф. Богданова

Олах Софья Борисовна
246-61-68



АДМИНИСТРАЦИЯ ДЗЕРЖИНСКОГО РАЙОНА г. ПЕРМИ

АКТ
обследования земельного участка

от 28 марта 2023 г.

№ 60

Главный специалист отдела градостроительства, земельных и имущественных отношений администрации Дзержинского района – Олах Софья Борисовна

(должность, Ф.И.О. лица, составившего акт)

в присутствии: _____

провел обследование земельного участка, расположенного по адресу:

г. Пермь, Дзержинский район, ул. Новоколхозная,
с кадастровым номером 59:01:4510451:219.

используемом _____

(наименование юридического или физического лица)


При обследовании установлено: земельный участок с кадастровым номером 59:01:4510451:219 по адресу: г. Пермь, Дзержинский район, ул. Новоколхозная, площадью 644 кв.м. не огорожен, на участке находятся доски и бревна. Земельный участок частично зарос дикорастущей порослью.

Объекты движимого и недвижимого имущества не зафиксированы.

Дополнительные отметки по результатам обследования земельного участка: _____

К акту прилагается: фототаблица на 2 л. в 1 экз.

Акт составил:



(подпись)

Олах С.Б.

(Ф.И.О.)

Присутствовали:

(подпись)

(Ф.И.О.)

(подпись)

(Ф.И.О.)

АДМИНИСТРАЦИЯ ГОРОДА ПЕРМИ
АДМИНИСТРАЦИЯ ДЗЕРЖИНСКОГО РАЙОНА

ФОТОТАБЛИЦА на 2 листах

от "28" марта 2023 г.

№ 60

Олах С.Б., - гл. спец. отдела градостроительства, земельных и имущественных отношений

(Ф.И.О. должностного лица, наименование юридического лица, Ф.И.О. гражданина).



Пермский край, город Пермь, Дзержинский район, ул. Новоколхозная,
кадастровый номер 59:01:4510451:219

(адрес земельного участка)

Подпись специалиста

Олах С.Б.





Пермский край, город Пермь, Дзержинский район, ул. Новоколхозная,
кадастровый номер 59:01:4510451:219

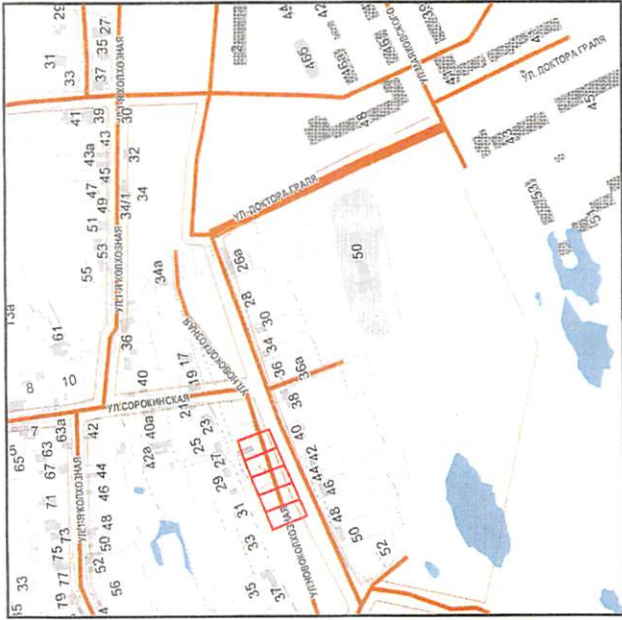
(адрес земельного участка)

Подпись специалиста

[Handwritten signature] / Олах С.Б.







УСЛОВНЫЕ ОБОЗНАЧЕНИЯ:

- граница земельного участка
- + Система координат: СК г. Пермь
- + Система координат: МСК-59

МУП «Народное хозяйство» ГОРБЕЛТ
СОГЛАСОВАНО
 20.02.2020
 Инженер *[Signature]*

| № п/п | Колуч. | Лист | № лист. | Получен | Дата |
|-------|--------|------|---------|---------|------|
| 1 | | | | | |
| 2 | | | | | |
| 3 | | | | | |
| 4 | | | | | |
| 5 | | | | | |
| 6 | | | | | |
| 7 | | | | | |
| 8 | | | | | |
| 9 | | | | | |
| 10 | | | | | |
| 11 | | | | | |
| 12 | | | | | |
| 13 | | | | | |
| 14 | | | | | |
| 15 | | | | | |
| 16 | | | | | |
| 17 | | | | | |
| 18 | | | | | |
| 19 | | | | | |
| 20 | | | | | |
| 21 | | | | | |
| 22 | | | | | |
| 23 | | | | | |
| 24 | | | | | |
| 25 | | | | | |
| 26 | | | | | |
| 27 | | | | | |
| 28 | | | | | |
| 29 | | | | | |
| 30 | | | | | |
| 31 | | | | | |
| 32 | | | | | |
| 33 | | | | | |
| 34 | | | | | |
| 35 | | | | | |
| 36 | | | | | |
| 37 | | | | | |
| 38 | | | | | |
| 39 | | | | | |
| 40 | | | | | |
| 41 | | | | | |
| 42 | | | | | |
| 43 | | | | | |
| 44 | | | | | |
| 45 | | | | | |
| 46 | | | | | |
| 47 | | | | | |
| 48 | | | | | |
| 49 | | | | | |
| 50 | | | | | |
| 51 | | | | | |
| 52 | | | | | |
| 53 | | | | | |
| 54 | | | | | |
| 55 | | | | | |
| 56 | | | | | |
| 57 | | | | | |
| 58 | | | | | |
| 59 | | | | | |
| 60 | | | | | |
| 61 | | | | | |
| 62 | | | | | |
| 63 | | | | | |
| 64 | | | | | |
| 65 | | | | | |
| 66 | | | | | |
| 67 | | | | | |
| 68 | | | | | |
| 69 | | | | | |
| 70 | | | | | |
| 71 | | | | | |
| 72 | | | | | |
| 73 | | | | | |
| 74 | | | | | |
| 75 | | | | | |
| 76 | | | | | |
| 77 | | | | | |
| 78 | | | | | |
| 79 | | | | | |
| 80 | | | | | |
| 81 | | | | | |
| 82 | | | | | |
| 83 | | | | | |
| 84 | | | | | |
| 85 | | | | | |
| 86 | | | | | |
| 87 | | | | | |
| 88 | | | | | |
| 89 | | | | | |
| 90 | | | | | |
| 91 | | | | | |
| 92 | | | | | |
| 93 | | | | | |
| 94 | | | | | |
| 95 | | | | | |
| 96 | | | | | |
| 97 | | | | | |
| 98 | | | | | |
| 99 | | | | | |
| 100 | | | | | |

Y=2223650 + X=517100


Y=2223650 + X=517100

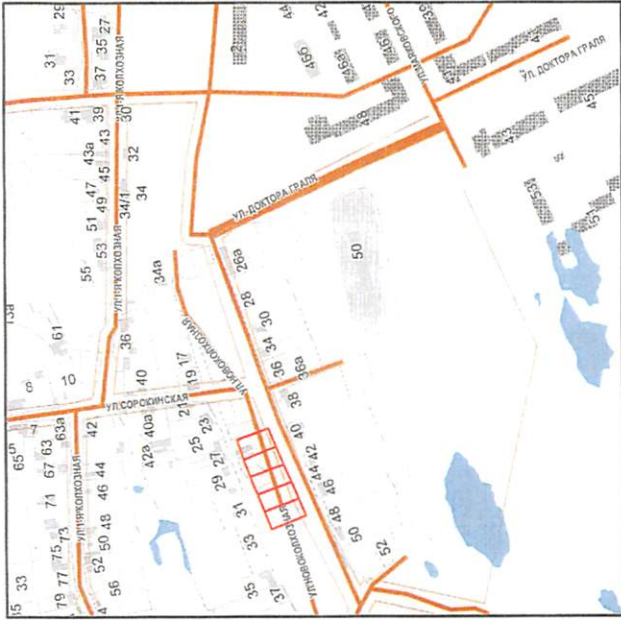
Геодетическая съёмка по адресу: г. Пермь, Пермский район, ул. Новополюховская

Геодетическая съёмка для землеустройства

ПЛАН М 1:500

МБУ "ИТП"





УСЛОВНЫЕ ОБОЗНАЧЕНИЯ:

- граница земельного участка
- + Система координат: СК г. Пермь
- + Система координат: МСК-59



*В соответствии с проектом 34
исполнен геодезический учет
объекта с привязкой к ГИД*

№ 1972 от 21.11.2022
Л. Сорокина А.И.



| Изм. | Кол.уч. | Лист | № док. | Подпись | Дата |
|-----------|---------|------|----------------|---------|-------|
| | | | | | |
| Директор | | | Ермолина Е.С. | | 10.22 |
| Геодезист | | | Костарева Р.В. | | 10.22 |

Y=2223650 + X=517100

Y=2223650 + X=517100


Геодезическая съёмка по адресу: г. Пермь,
Дзержинский район, ул. Новокочевская

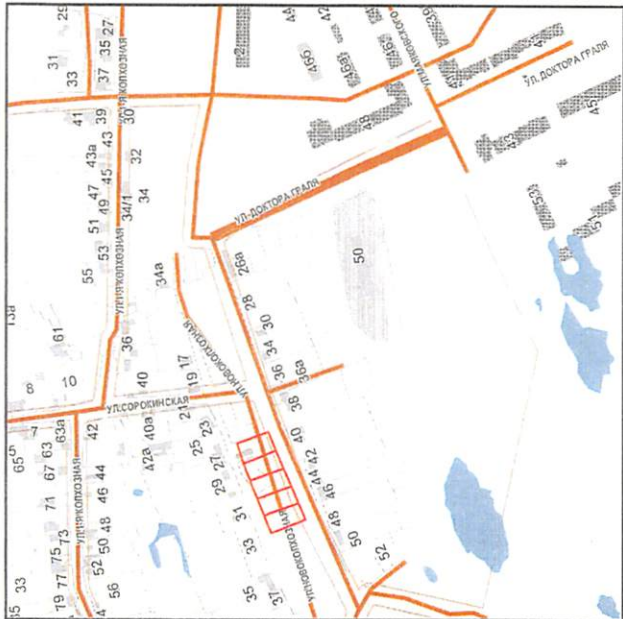
Геодезическая съёмка для межевания

ПЛАН М 1:500

МБУ "ИТП"

| Станок | Лист | Листов |
|--------|------|--------|
| | 1 | 1 |





УСЛОВНЫЕ ОБОЗНАЧЕНИЯ:

— граница земельного участка

Система координат: СК Г. Перми


Система координат: МСК-59

АО «Федеральное государственное учреждение «Пермский филиал ФГУП «ИПРОВОДСТРОИТЕЛЬ И ТЕХНИЧЕСКОГО КОНТРОЛЯ»
СОГЛАСОВАНО
 № 468/1 от 01.06.2019
 Служба ИРР «ИПРОВОДСТРОИТЕЛЬ»
 Подпись: *Светлана Сибирь* З.А. Давыдова А.А.

| | | | | | | |
|--|--|---------------|--------|--------------|-----|-------|
| Имя | | Колучи | Лист | № лос. | Имя | Дата |
| Директор | | Ермолина Е.С. | | | | 10.22 |
| Геоснимет | | Костяев Р.В. | | | | 10.22 |
| Геодезическая съёмка по адресу: г. Пермь, Дзержинский район, ул. Новокохляная | | | | | | |
| Геодезическая съёмка для измерения | | | | | | |
| Страна | | Лист | Листов | | | |
| | | 1 | 1 | | | |
| | | | | МБУ "ИТП" | | |
| | | | | ПЛАН М 1:500 | | |

Y=2223650 + X=517100

Y=2223600 + X=517100



Филиал публично-правовой компании «Роскадастр» по Пермскому краю
полное наименование органа регистрации прав

Выписка из Единого государственного реестра недвижимости об объекте недвижимости

Сведения о характеристиках объекта недвижимости

На основании запроса от 24.08.2023, поступившего на рассмотрение 24.08.2023, сообщаем, что согласно записям Единого государственного реестра недвижимости:

Раздел 1 Лист 1

| | | | |
|--|---------------------------|-------------------|-------------------------|
| Земельный участок | | | |
| вид объекта недвижимости | | | |
| Лист № 1 раздела 1 | Всего листов раздела 1: 3 | Всего разделов: 7 | Всего листов выписки: 9 |
| 24.08.2023г. № КУВИ-001/2023-193976397 | | | |
| Кадастровый номер: | 59:01:4510451:219 | | |
| Номер кадастрового квартала: | 59:01:4510451 | | |
| Дата присвоения кадастрового номера: | 03.11.2022 | | |

| | |
|--|--|
| Ранее присвоенный государственный учетный номер: | данные отсутствуют |
| Адрес: | Российская Федерация, Пермский край, г.о. Пермский, г. Пермь, ул. Новоколхозная, з/у 29а |
| Площадь: | 644 +/- 9 |
| Кадастровая стоимость, руб.: | 888871.84 |
| Кадастровые номера расположенных в пределах земельного участка объектов недвижимости: | данные отсутствуют |
| Кадастровые номера объектов недвижимости, из которых образован объект недвижимости: | данные отсутствуют |
| Кадастровые номера образованных объектов недвижимости: | данные отсутствуют |
| Категория земель: | Земли населенных пунктов |
| Виды разрешенного использования: | для индивидуального жилищного строительства (2.1) |
| Сведения о кадастровом инженере: | образованием земельного участка из земель, находящихся в государственной или муниципальной собственности, расположенного по адресу: Российская Федерация, Пермский край, г.о. Пермский, г. Пермь, Дзержинский р-н, ул. Новоколхозная |
| Сведения о лесах, водных объектах и об иных природных объектах, расположенных в пределах земельного участка: | данные отсутствуют |

| | | |
|-------------------------------|---|-------------------|
| полное наименование должности |  ДОКУМЕНТ ПОДПИСАН ЭЛЕКТРОННОЙ ПОДПИСЬЮ Сертификат: 00BV056B7401CB38D2B3576ACDC8425108 Владелец: ФЕДЕРАЛЬНАЯ СЛУЖБА ГОСУДАРСТВЕННОЙ РЕГИСТРАЦИИ, КАДАСТРА И КАРТОГРАФИИ Действителен: с 27.06.2023 по 19.09.2024 | инициалы, фамилия |
| | | |

| | | | |
|---|--|-------------------|-------------------------|
| Земельный участок | | | |
| вид объекта недвижимости | | | |
| Лист № 2 раздела 1 | Всего листов раздела 1: 3 | Всего разделов: 7 | Всего листов выписки: 9 |
| 24.08.2023г. № КУВИ-001/2023-193976397 | | | |
| Кадастровый номер: | | 59:01:4510451:219 | |
| Сведения о том, что земельный участок полностью расположен в границах зоны с особыми условиями использования территории, территории объекта культурного наследия, публичного сервитута: | Земельный участок полностью расположен в границах зоны с реестровым номером 59:32-6.553 от 27.04.2015, ограничение использования земельного участка в пределах зоны: Постановление Правительства РФ от 11.03.2010 N 138 "Об утверждении Федеральных правил использования воздушного пространства Российской Федерации": "Запрещается размещать в полосах воздушных подходов на удалении до 30 км, а вне полос воздушных подходов - до 15 км от контрольной точки аэродрома объекты выбросов (размещения) отходов, животноводческие фермы, скотобойни и другие объекты, способствующие привлечению и массовому скоплению птиц.", вид/наименование: Зона с особыми условиями использования - Приаэродромная территория аэродрома аэропорта Большое Савино, тип: Охранная зона транспорта, дата решения: 11.03.2010, номер решения: 138, наименование ОГВ/ОМСУ: Правительство Российской Федерации | | |
| Сведения о том, что земельный участок расположен в границах особой экономической зоны, территории опережающего социально-экономического развития, зоны территориального развития в Российской Федерации, игровой зоны: | данные отсутствуют | | |
| Сведения о том, что земельный участок расположен в границах особо охраняемой природной территории, охотничьих угодий, лесничеств: | данные отсутствуют | | |
| Сведения о результатах проведения государственного земельного надзора: | данные отсутствуют | | |
| Сведения о расположении земельного участка в границах территории, в отношении которой утвержден проект межевания территории: | данные отсутствуют | | |
| Условный номер земельного участка: | данные отсутствуют | | |
| Сведения о принятии акта и (или) заключении договора, предусматривающих предоставление в соответствии с земельным законодательством исполнительным органом государственным органом власти или органом местного самоуправления, находящегося в государственной или муниципальной собственности земельного участка для строительства наемного дома социального использования или наемного дома коммерческого использования: | данные отсутствуют | | |
| Сведения о том, что земельный участок или земельные участки образованы на основании решения об изъятии земельного участка и (или) расположенного на нем объекта недвижимости для государственных или муниципальных нужд: | данные отсутствуют | | |



ДОКУМЕНТ ПОДПИСАН
ЭЛЕКТРОННОЙ ПОДПИСЬЮ

Сертификат: 00ВВ056В7401СВ38Д2В3576АСDC8425108

Владелец: ФЕДЕРАЛЬНАЯ СЛУЖБА ГОСУДАРСТВЕННОЙ
РЕГИСТРАЦИИ, КАДАСТРА И КАРТОГРАФИИ
Действителен: с 27.06.2023 по 19.09.2024

полное наименование должности

инициалы, фамилия

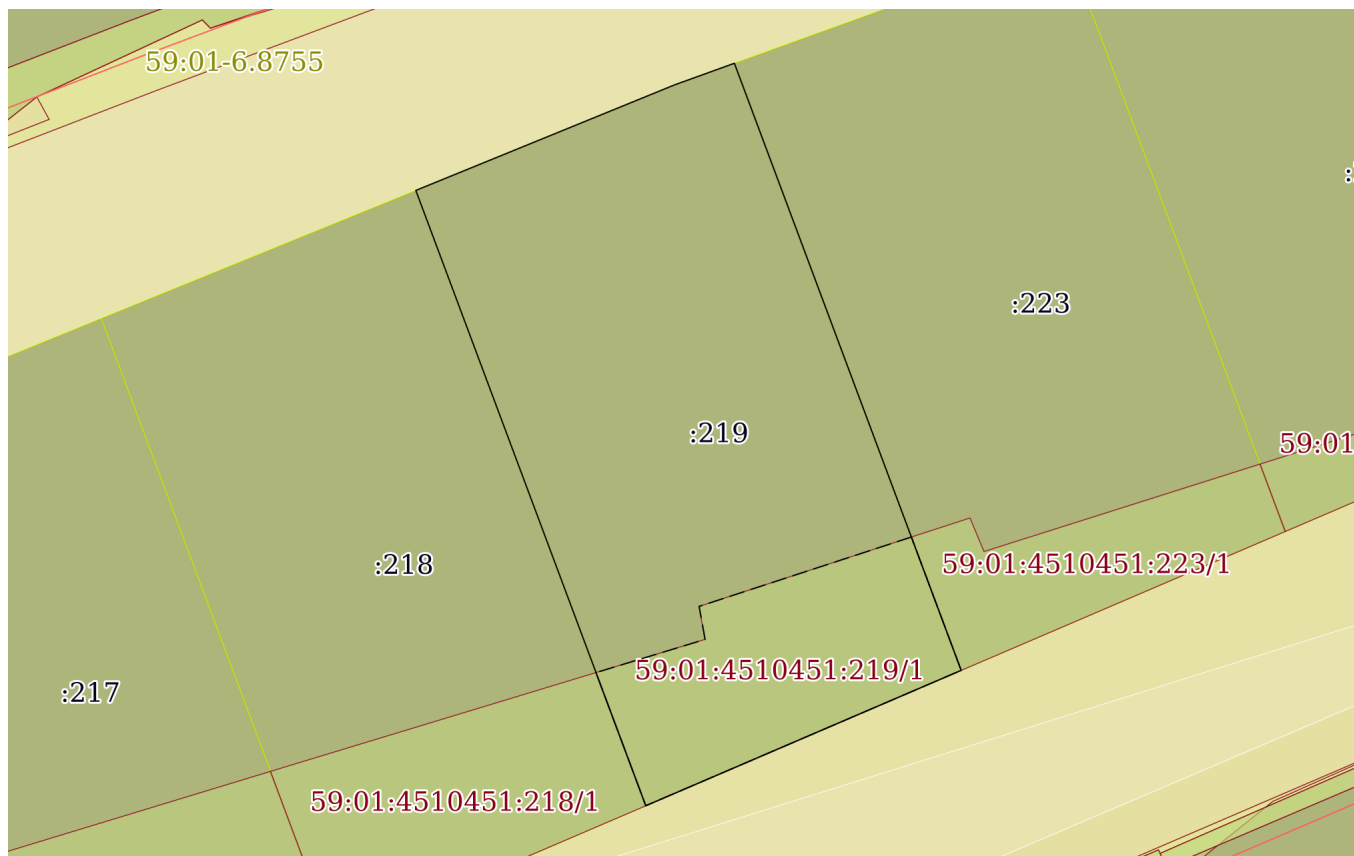
| | | | |
|---|---------------------------|---|-------------------------|
| Земельный участок | | | |
| вид объекта недвижимости | | | |
| Лист № 3 раздела 1 | Всего листов раздела 1: 3 | Всего разделов: 7 | Всего листов выписки: 9 |
| 24.08.2023г. № КУВИ-001/2023-193976397 | | | |
| Кадастровый номер: | | 59:01:4510451:219 | |
| Сведения о том, что земельный участок образован из земель или земельного участка, государственная собственность на которые не разграничена: | | Земельный участок образован из земель или земельного участка, государственная собственность на которые не разграничена. В соответствии с Федеральным законом от 25 октября 2001 г. № 137-ФЗ "О введении в действие Земельного кодекса Российской Федерации" орган Администрации города Перми уполномочен на распоряжение таким земельным участком. | |
| Сведения о наличии земельного спора о местоположении границ земельных участков: | | данные отсутствуют | |
| Статус записи об объекте недвижимости: | | Сведения об объекте недвижимости имеют статус "актуальные" | |
| Особые отметки: | | Сведения об ограничениях права на объект недвижимости, обременениях данного объекта, не зарегистрированных в реестре прав, ограничений прав и обременений недвижимого имущества: вид ограничения (обременения): ограничения прав на земельный участок, предусмотренные статьей 56 Земельного кодекса Российской Федерации; срок действия: с 03.11.2022; реквизиты документа-основания: постановление "Об утверждении Федеральных правил использования воздушного пространства Российской Федерации" от 11.03.2010 № 138 выдан: Правительство Российской Федерации. вид ограничения (обременения): ограничения прав на земельный участок, предусмотренные статьей 56 Земельного кодекса Российской Федерации; срок действия: с 03.11.2022; реквизиты документа-основания: приказ "О типовых правилах охраны коммунальных сетей" от 17.08.1992 № 197 выдан: Министерство архитектуры, строительства и жилищно-коммунального хозяйства Российской Федерации; постановление "Об утверждении "Правил охраны тепловых сетей" от 16.01.1995 № 61 выдан: Администрация города Перми. Земельный участок подлежит снятию с государственного кадастрового учета по истечении пяти лет со дня его государственного кадастрового учета, если на него не будут зарегистрированы права. Сведения, необходимые для заполнения раздела: 2 - Сведения о зарегистрированных правах, отсутствуют. | |
| Получатель выписки: | | Департамент земельных отношений администрации города Перми | |

| | | |
|-------------------------------|---|-------------------|
| полное наименование должности |  ДОКУМЕНТ ПОДПИСАН ЭЛЕКТРОННОЙ ПОДПИСЬЮ | инициалы, фамилия |
| | Сертификат: 00BV056B7401CB38D2B3576ACDC8425108 Владелец: ФЕДЕРАЛЬНАЯ СЛУЖБА ГОСУДАРСТВЕННОЙ РЕГИСТРАЦИИ, КАДАСТРА И КАРТОГРАФИИ Действителен: с 27.06.2023 по 19.09.2024 | |

Выписка из Единого государственного реестра недвижимости об объекте недвижимости
Описание местоположения земельного участка

| | | | |
|--|---------------------------|-------------------|-------------------------|
| Земельный участок | | | |
| вид объекта недвижимости | | | |
| Лист № 1 раздела 3 | Всего листов раздела 3: 1 | Всего разделов: 7 | Всего листов выписки: 9 |
| 24.08.2023г. № КУВИ-001/2023-193976397 | | | |
| Кадастровый номер: | | 59:01:4510451:219 | |

План (чертеж, схема) земельного участка



Масштаб 1:400

Условные обозначения:



ДОКУМЕНТ ПОДПИСАН
ЭЛЕКТРОННОЙ ПОДПИСЬЮ

Сертификат: 00ВВ056В7401СВ38D2В3576АСDС8425108

Владелец: ФЕДЕРАЛЬНАЯ СЛУЖБА ГОСУДАРСТВЕННОЙ
РЕГИСТРАЦИИ, КАДАСТРА И КАРТОГРАФИИ
Действителен: с 27.06.2023 по 19.09.2024

полное наименование должности

инициалы, фамилия

Выписка из Единого государственного реестра недвижимости об объекте недвижимости

Описание местоположения земельного участка

| | | | |
|--|-----------------------------|-------------------|-------------------------|
| Земельный участок | | | |
| вид объекта недвижимости | | | |
| Лист № 1 раздела 3.1 | Всего листов раздела 3.1: 1 | Всего разделов: 7 | Всего листов выписки: 9 |
| 24.08.2023г. № КУВИ-001/2023-193976397 | | | |
| Кадастровый номер: | | 59:01:4510451:219 | |

| Описание местоположения границ земельного участка | | | | | | | |
|---|-------------|----------|-------------------|------------------------------|-----------------------------------|-------------------------------------|---|
| № п/п | Номер точки | | Дирекционный угол | Горизонтальное проложение, м | Описание закрепления на местности | Кадастровые номера смежных участков | Сведения об адресах правообладателей смежных земельных участков |
| | начальная | конечная | | | | | |
| 1 | 2 | 3 | 4 | 5 | 6 | 7 | 8 |
| 1 | 1.1.1 | 1.1.2 | 67°48.1' | 14.98 | данные отсутствуют | данные отсутствуют | данные отсутствуют |
| 2 | 1.1.2 | 1.1.3 | 70°7.9' | 3.41 | данные отсутствуют | данные отсутствуют | данные отсутствуют |
| 3 | 1.1.3 | 1.1.4 | 159°31.3' | 34.76 | данные отсутствуют | 59:01:4510451:223 | данные отсутствуют |
| 4 | 1.1.4 | 1.1.5 | 246°45.9' | 18.4 | данные отсутствуют | данные отсутствуют | данные отсутствуют |
| 5 | 1.1.5 | 1.1.1 | 339°30.7' | 35.23 | данные отсутствуют | 59:01:4510451:218 | данные отсутствуют |



ДОКУМЕНТ ПОДПИСАН
ЭЛЕКТРОННОЙ ПОДПИСЬЮ

Сертификат: 00ВВ056В7401СВ38D2В3576АСDС8425108

Владелец: ФЕДЕРАЛЬНАЯ СЛУЖБА ГОСУДАРСТВЕННОЙ
РЕГИСТРАЦИИ, КАДАСТРА И КАРТОГРАФИИ
Действителен: с 27.06.2023 по 19.09.2024

полное наименование должности

инициалы, фамилия

Выписка из Единого государственного реестра недвижимости об объекте недвижимости

Описание местоположения земельного участка

| | | | |
|--|-----------------------------|-------------------|-------------------------|
| Земельный участок | | | |
| вид объекта недвижимости | | | |
| Лист № 1 раздела 3.2 | Всего листов раздела 3.2: 1 | Всего разделов: 7 | Всего листов выписки: 9 |
| 24.08.2023г. № КУВИ-001/2023-193976397 | | | |
| Кадастровый номер: | | 59:01:4510451:219 | |

| Сведения о характерных точках границы земельного участка | | | | |
|--|---------------|------------|-----------------------------------|---|
| Система координат МСК59, зона 2 | | | | |
| Номер точки | Координаты, м | | Описание закрепления на местности | Средняя квадратичная погрешность определения координат характерных точек границ земельного участка, м |
| | X | Y | | |
| 1 | 2 | 3 | 4 | 5 |
| 1 | 517168.47 | 2223639.56 | Нет закрепления | 0.1 |
| 2 | 517174.13 | 2223653.43 | Нет закрепления | 0.1 |
| 3 | 517175.29 | 2223656.64 | Нет закрепления | 0.1 |
| 4 | 517142.73 | 2223668.8 | Нет закрепления | 0.1 |
| 5 | 517135.47 | 2223651.89 | Нет закрепления | 0.1 |
| 1 | 517168.47 | 2223639.56 | Нет закрепления | 0.1 |



ДОКУМЕНТ ПОДПИСАН
ЭЛЕКТРОННОЙ ПОДПИСЬЮ

Сертификат: 00ВВ056В7401СВ38D2В3576АСDС8425108

Владелец: ФЕДЕРАЛЬНАЯ СЛУЖБА ГОСУДАРСТВЕННОЙ
РЕГИСТРАЦИИ, КАДАСТРА И КАРТОГРАФИИ
Действителен: с 27.06.2023 по 19.09.2024

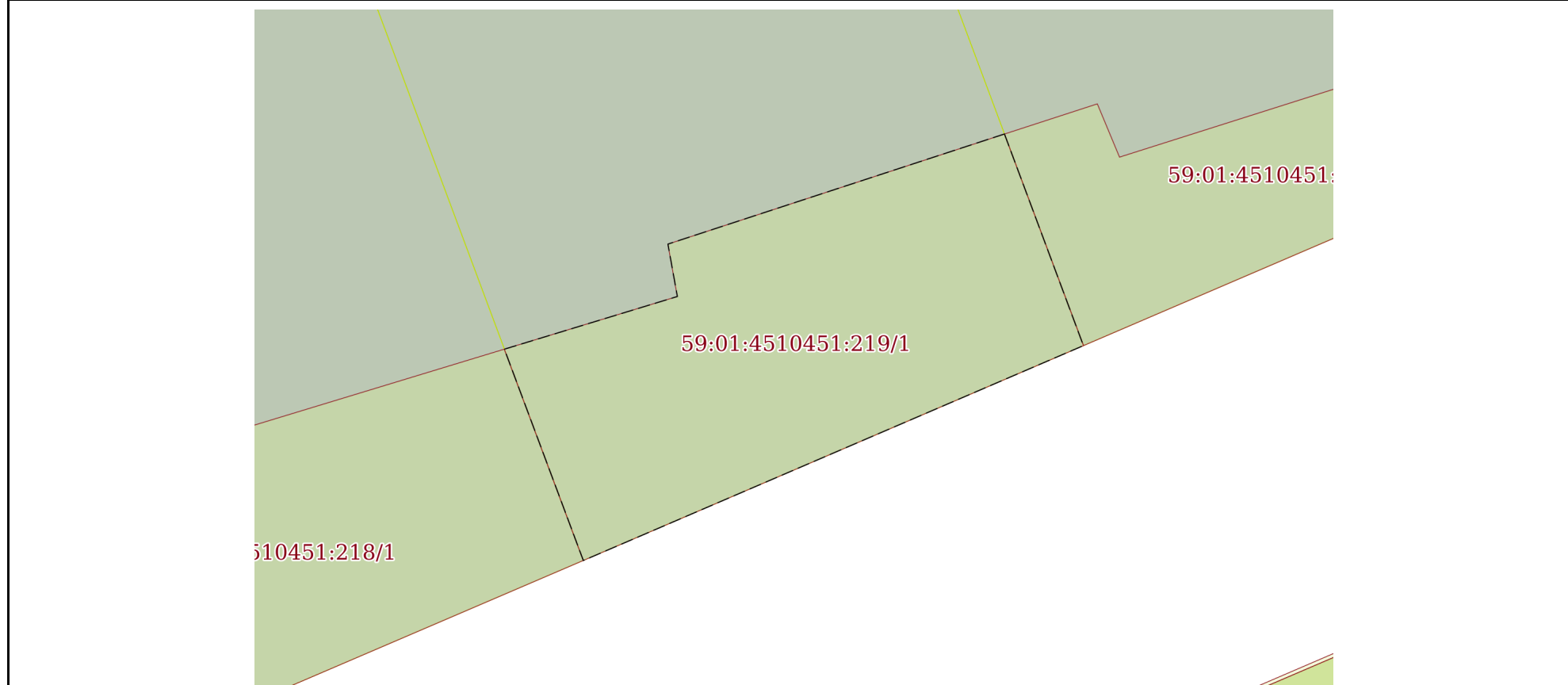
полное наименование должности

инициалы, фамилия


Выписка из Единого государственного реестра недвижимости об объекте недвижимости
Сведения о частях земельного участка

| | | | |
|--|---------------------------|-------------------|-------------------------|
| Земельный участок | | | |
| вид объекта недвижимости | | | |
| Лист № 1 раздела 4 | Всего листов раздела 4: 1 | Всего разделов: 7 | Всего листов выписки: 9 |
| 24.08.2023г. № КУВИ-001/2023-193976397 | | | |
| Кадастровый номер: | | 59:01:4510451:219 | |

План (чертеж, схема) части земельного участка Учетный номер части: 59:01:4510451:219/1



Масштаб 1:200 Условные обозначения:

| | | |
|-------------------------------|---|-------------------|
| полное наименование должности |  ДОКУМЕНТ ПОДПИСАН ЭЛЕКТРОННОЙ ПОДПИСЬЮ | инициалы, фамилия |
| | Сертификат: 00ВВ056В7401СВ38D2В3576АСDC8425108 Владелец: ФЕДЕРАЛЬНАЯ СЛУЖБА ГОСУДАРСТВЕННОЙ РЕГИСТРАЦИИ, КАДАСТРА И КАРТОГРАФИИ Действителен: с 27.06.2023 по 19.09.2024 | |

Выписка из Единого государственного реестра недвижимости об объекте недвижимости

Сведения о частях земельного участка

| | | | |
|--|-----------------------------|-------------------|-------------------------|
| Земельный участок | | | |
| вид объекта недвижимости | | | |
| Лист № 1 раздела 4.1 | Всего листов раздела 4.1: 1 | Всего разделов: 7 | Всего листов выписки: 9 |
| 24.08.2023г. № КУВИ-001/2023-193976397 | | | |
| Кадастровый номер: | | 59:01:4510451:219 | |

| Учетный номер части | Площадь, м2 | Содержание ограничения в использовании или ограничения права на объект недвижимости или обременения объекта недвижимости |
|---------------------|-------------|--|
| 1 | 2 | 3 |
| 59:01:4510451:219/1 | 145 | вид ограничения (обременения): ограничения прав на земельный участок, предусмотренные статьей 56 Земельного кодекса Российской Федерации; Срок действия: не установлен; реквизиты документа-основания: приказ " О типовых правилах охраны коммунальных сетей" от 17.08.1992 № 197 выдан: Министерство архитектуры, строительства и жилищно-коммунального хозяйства Российской Федерации; постановление " Об утверждении " Правил охраны тепловых сетей" от 16.01.1995 № 61 выдан: Администрация города Перми; Содержание ограничения (обременения): Ограничение в использовании объектов недвижимости в границах охранной зоны инженерных сетей (тепловой трассы лит.1, инв. № 57:401:002:000086830) в соответствии с п.5,6 Приказа Минстроя РФ от 17.08.1992 N 197 "О типовых правилах охраны коммунальных тепловых сетей"; Реестровый номер границы: 59:01-6.4642; Вид объекта реестра границ: Зона с особыми условиями использования территории; Вид зоны по документу: Охранная зона инженерных сетей (тепловой трассы лит.1, инв. № 57:401:002:000086830); Тип зоны: Охранная зона инженерных коммуникаций |
| | Весь | вид ограничения (обременения): ограничения прав на земельный участок, предусмотренные статьей 56 Земельного кодекса Российской Федерации; Срок действия: не установлен; реквизиты документа-основания: постановление "Об утверждении Федеральных правил использования воздушного пространства Российской Федерации" от 11.03.2010 № 138 выдан: Правительство Российской Федерации; Содержание ограничения (обременения): Постановление Правительства РФ от 11.03.2010 N 138 "Об утверждении Федеральных правил использования воздушного пространства Российской Федерации": "Запрещается размещать в полосах воздушных подходов на удалении до 30 км, а вне полос воздушных подходов - до 15 км от контрольной точки аэродрома объекты выбросов (размещения) отходов, животноводческие фермы, скотобойни и другие объекты, способствующие привлечению и массовому скоплению птиц."; Реестровый номер границы: 59:32-6.553; Вид объекта реестра границ: Зона с особыми условиями использования территории; Вид зоны по документу: Зона с особыми условиями использования - Приаэродромная территория аэродрома аэропорта Большое Савино; Тип зоны: Охранная зона транспорта |



ДОКУМЕНТ ПОДПИСАН
ЭЛЕКТРОННОЙ ПОДПИСЬЮ

Сертификат: 00BV056B7401CB38D2B3576ACDC8425108

Владелец: ФЕДЕРАЛЬНАЯ СЛУЖБА ГОСУДАРСТВЕННОЙ
РЕГИСТРАЦИИ, КАДАСТРА И КАРТОГРАФИИ
Действителен: с 27.06.2023 по 19.09.2024

полное наименование должности

инициалы, фамилия

Выписка из Единого государственного реестра недвижимости об объекте недвижимости

Сведения о частях земельного участка

| | | | |
|--|-----------------------------|-------------------|-------------------------|
| Земельный участок | | | |
| вид объекта недвижимости | | | |
| Лист № 1 раздела 4.2 | Всего листов раздела 4.2: 1 | Всего разделов: 7 | Всего листов выписки: 9 |
| 24.08.2023г. № КУВИ-001/2023-193976397 | | | |
| Кадастровый номер: | | 59:01:4510451:219 | |

| Сведения о характерных точках границы части (частей) земельного участка | | | | |
|---|---------------|------------|-----------------------------------|---|
| Учетный номер части: 59:01:4510451:219/1 | | | | |
| Система координат | | | | |
| Номер точки | Координаты, м | | Описание закрепления на местности | Средняя квадратичная погрешность определения координат характерных точек границ земельного участка, м |
| | X | Y | | |
| 1 | 2 | 3 | 4 | 5 |
| 1 | 517149.88 | 2223666.13 | - | - |
| 2 | 517142.73 | 2223668.8 | - | - |
| 3 | 517135.47 | 2223651.89 | - | - |
| 4 | 517142.61 | 2223649.22 | - | - |
| 5 | 517144.39 | 2223655.07 | - | - |
| 6 | 517146.16 | 2223654.75 | - | - |
| 1 | 517149.88 | 2223666.13 | - | - |



ДОКУМЕНТ ПОДПИСАН
ЭЛЕКТРОННОЙ ПОДПИСЬЮ

Сертификат: 00ВВ056В7401СВ38D2В3576АСDС8425108

Владелец: ФЕДЕРАЛЬНАЯ СЛУЖБА ГОСУДАРСТВЕННОЙ
РЕГИСТРАЦИИ, КАДАСТРА И КАРТОГРАФИИ
Действителен: с 27.06.2023 по 19.09.2024

полное наименование должности

инициалы, фамилия

УТВЕРЖДЕНА
приказом Министерства строительства
и жилищно-коммунального хозяйства
Российской Федерации
от 25 апреля 2017 г. № 741/пр

Градостроительный план земельного участка №

Р Ф - 5 9 - 2 - 0 3 - 0 - 0 0 - 2 0 2 3 - 0 1 8 4

Градостроительный план земельного участка подготовлен на основании

заявления Департамента земельных отношений администрации города Перми от 31.01.2023

(реквизиты заявления правообладателя земельного участка, иного лица в случае, предусмотренном частью 1.1 статьи 57.3 Градостроительного кодекса Российской Федерации, с указанием ф.и.о. заявителя – физического лица, либо реквизиты заявления и наименование заявителя – юридического лица о выдаче градостроительного плана земельного участка)

Местонахождение земельного участка

край Пермский

(субъект Российской Федерации)

г. Пермь, Дзержинский район, ул. Новоколхозная

(муниципальный район или городской округ)

(поселение)

Описание границ земельного участка (образуемого земельного участка):

| Обозначение (номер) характерной точки | Перечень координат характерных точек в системе координат, используемой для ведения Единого государственного реестра недвижимости | |
|--|---|------------|
| | X | Y |
| 1 | 517168.47 | 2223639.56 |
| 2 | 517174.13 | 2223653.43 |
| 3 | 517175.29 | 2223656.64 |
| 4 | 517142.73 | 2223668.80 |
| 5 | 517135.47 | 2223651.89 |
| 1 | 517168.47 | 2223639.56 |

Кадастровый номер земельного участка (при наличии) или в случае, предусмотренном частью 1.1 статьи 57.3 Градостроительного кодекса Российской Федерации, условный номер образуемого земельного участка на основании утвержденных проекта межевания территории и (или) схемы расположения земельного участка или земельных участков на кадастровом плане территории

59:01:4510451:219

Площадь земельного участка

644 кв.м

Информация о расположенных в границах земельного участка объектах капитального строительства

Объекты капитального строительства отсутствуют

Информация о границах зоны планируемого размещения объекта капитального строительства в соответствии с утвержденным проектом планировки территории (при наличии)

Информация отсутствует

| Обозначение (номер) характерной точки | Перечень координат характерных точек в системе координат, используемой для ведения Единого государственного реестра недвижимости | |
|---------------------------------------|--|---|
| | X | Y |
| - | - | - |

Реквизиты проекта планировки территории и (или) проекта межевания территории в случае, если земельный участок расположен в границах территории, в отношении которой утверждены проект планировки территории и (или) проект межевания территории


Постановление администрации города Перми от 22.12.2017 №1178 «Об утверждении проекта планировки территории 5 и проекта межевания территории 5 (в том числе в части СТН, часть Ж1, часть Ж13, часть И14, часть Г7, Г6, часть Ж8, часть Ж9, часть И8, И15, И16, И25, Д1, Д6, И9, И1, И5, И6, И22, И23, Ж10, часть Ж3, И19, И20) в Дзержинском, Индустриальном, Свердловском, Мотовилихинском, Орджоникидзевском районах города Перми»

(указывается в случае, если земельный участок расположен в границах территории, в отношении которой утверждены проект планировки территории и (или) проект межевания территории)

Градостроительный план подготовлен

Мюресовым Григорием Владимировичем, заместителем министра по управлению имуществом и градостроительной деятельности Пермского края

(ф.и.о., должность уполномоченного лица, наименование органа)

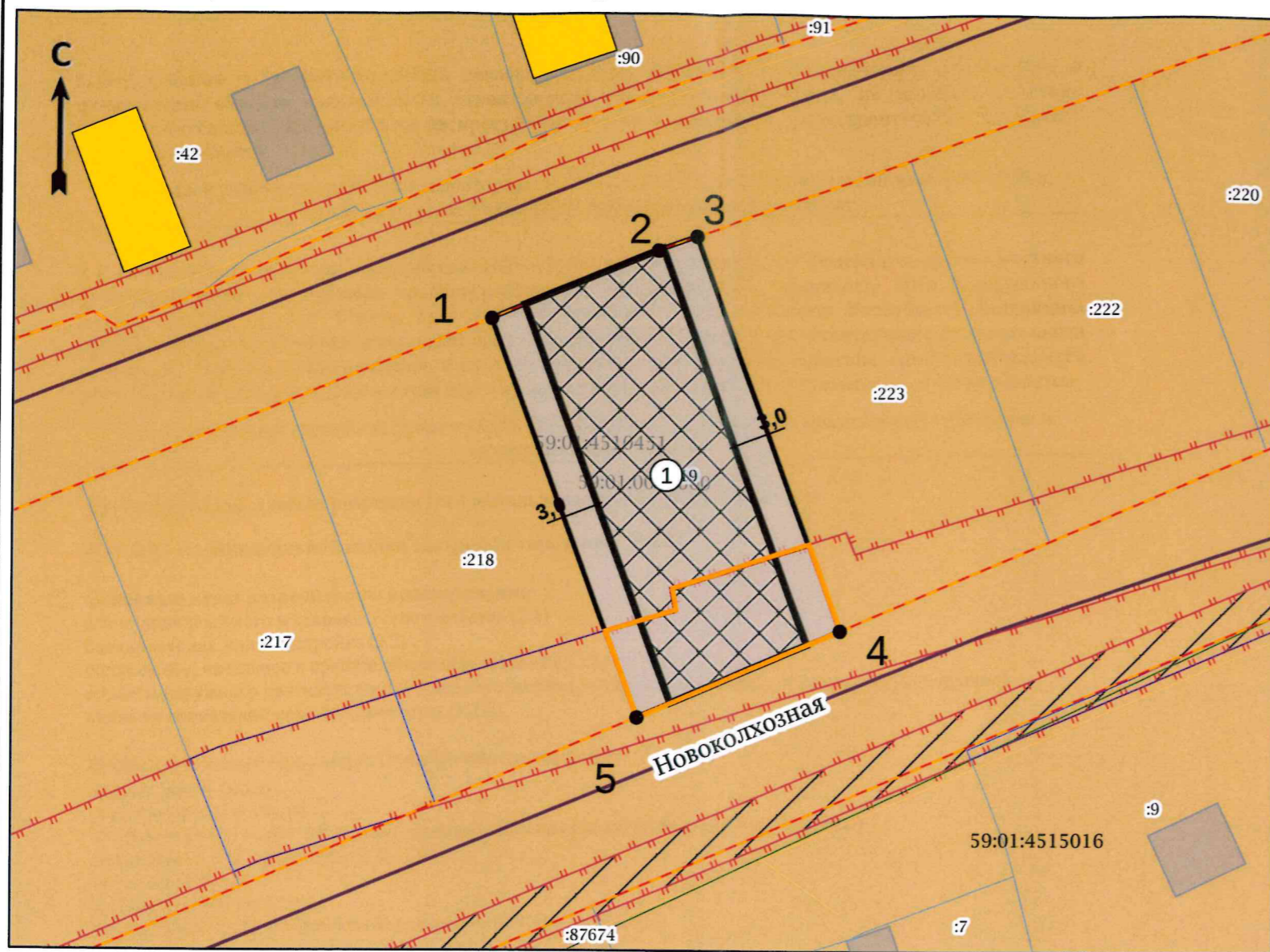


(Handwritten signature in blue ink)
(подпись)

Г.В. Мюресов
(расшифровка подписи)

Дата выдачи 16.02.2023
(ДД.ММ.ГГГГ)

Чертеж градостроительного плана земельного участка



Экспликация

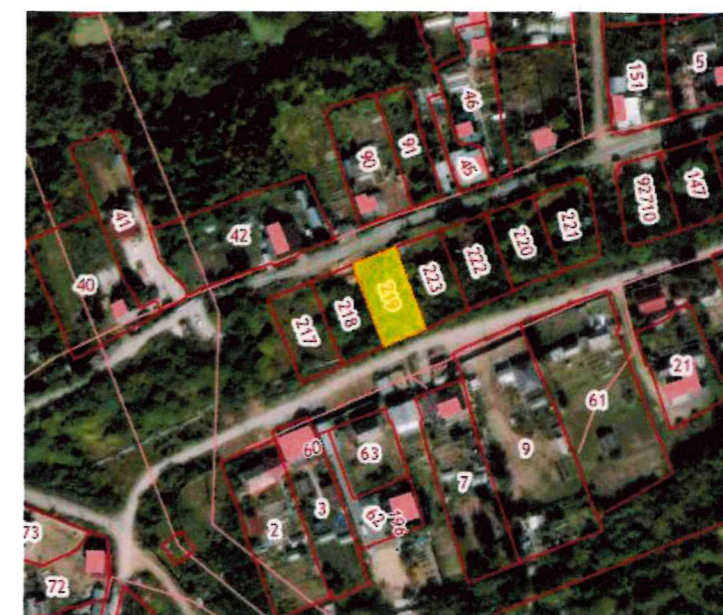
| № п/п | Наименование | Примечание |
|-------|---|------------|
| 1 | Границы, в пределах которых разрешается строительство объектов капитального строительства, устанавливаемые с учетом минимальных отступов от границ земельного участка | |

ЗУ полностью расположен в границах ЗОУИТ:

- Зона катастрофического затопления Воткинского водохранилища (Максимальный уровень затопления - 99,08 мбс.)
- Охранная зона транспорта «Зона с особыми условиями использования - Приаэродромная территория аэродрома аэропорта Большое Савино», 59:32-6.553
- Иная зона с особыми условиями использования территории «Зона затопления территорий, прилегающих к зарегулированной р. Кама (Воткинскому водохранилищу) в нижнем бьефе Камского гидроузла в г. Перми Пермского края, затопляемых при пропуске Камским гидроузлом паводков расчетной обеспеченности 1%», 59:00-6.2017

Чертеж градостроительного плана земельного участка разработан Министерством по управлению имуществом и градостроительной деятельности Пермского края.

Ситуационный план М 1:5000



Условные обозначения

- Точка поворота границ земельного участка (координаты смотри в ведомости координат)
 - Границы, в пределах которых разрешается строительство объектов капитального строительства, устанавливаемые с учетом минимальных отступов от границ земельного участка
 - Линии регулирования застройки
 - Красные линии
 - Граница земельного участка ГПЗУ
 - Границы земельных участков
 - Объекты капитального строительства (действующие-площадные)
 - Объекты капитального строительства (линейные)
 - Здания, строения
 - Оси улиц
 - Охранная зона инженерных коммуникаций
 - Иная зона с особыми условиями использования территории «Зона затопления территорий, прилегающих к зарегулированной р. Кама (Воткинскому водохранилищу) в нижнем бьефе Камского гидроузла в г. Перми Пермского края, затопляемых при пропуске Камским гидроузлом паводков расчетной обеспеченности 1%», 59:00-6.2017
 - Зона затопления (существующие)
 - Границы зон действия публичных сервитутов
 - Зона индивидуальной жилой застройки городского типа
- ЗУ частично расположен в границах ЗОУИТ:
- Охранная зона инженерных коммуникаций «Охранная зона инженерных сетей (тепловой трассы лит.1, инв. № 57:4:01:002:000086830)», 59:01-6.4642

| | | | | | | | | | |
|-------------|----------|------|--------|---------|------|--|---|------|--------|
| | | | | | | Российская Федерация, Пермский край, Пермский городской округ, город Пермь, Дзержинский район, ул. Новоколхозная | | | |
| Изм. | Кол. уч. | Лист | № док. | Подпись | Дата | | | | |
| | | | | | | Градостроительный план земельного участка площадью 644 кв.м, кадастровый номер 59:01:4510451:219 | Масштаб | Лист | Листов |
| | | | | | | 1500 | 1 | 1 | |
| Разработчик | | | | | | Г.В.Моресов | 02.23 | | |
| Исполнитель | | | | | | О.Е.Красильникова | 02.23 | | |
| | | | | | | Чертеж градостроительного плана земельного участка, ситуационный план М 1:5000, экспликация | Министерство по управлению имуществом и градостроительной деятельности Пермского края | | |

2. Информация о градостроительном регламенте либо требованиях к назначению, параметрам и размещению объекта капитального строительства на земельном участке, на который действие градостроительного регламента не распространяется или для которого градостроительный регламент не устанавливается

Земельный участок расположен в территориальной зоне - Ж-4 «Зона индивидуальной жилой застройки городского типа». Установлен градостроительный регламент.

2.1. Реквизиты акта органа государственной власти субъекта Российской Федерации, органа местного самоуправления, содержащего градостроительный регламент либо реквизиты акта федерального органа государственной власти, органа государственной власти субъекта Российской Федерации, органа местного самоуправления, иной организации, определяющего, в соответствии с федеральными законами, порядок использования земельного участка, на который действие градостроительного регламента не распространяется или для которого градостроительный регламент не устанавливается

Решение Пермской городской Думы от 26.06.2007 № 143 «Об утверждении правил землепользования и застройки города Перми».

2.2. Информация о видах разрешенного использования земельного участка

Ж-4 Зона индивидуальной жилой застройки городского типа

Основные виды разрешенного использования

для индивидуального жилищного строительства (2.1)

блокированная жилая застройка (2.3)

дошкольное, начальное и среднее общее образование (3.5.1)

объекты наружного противопожарного водоснабжения (пожарные резервуары, водоемы, пирсы и прочие)

оказание социальной помощи населению (3.2.2)

Вспомогательные виды разрешенного использования

зеленые насаждения

хранение автотранспорта (2.7.1)

объекты наружного противопожарного водоснабжения (пожарные резервуары, водоемы)

Условно разрешенные виды использования

дома социального обслуживания (3.2.1)

магазины (4.4)

деловое управление (4.1)

амбулаторно-поликлиническое обслуживание (3.4.1)

объекты культурно-досуговой деятельности (3.6.1)

спорт (5.1)

спортивные площадки

бытовое обслуживание (3.3)

общественное питание (4.6)

антенны сотовой, радиорелейной и спутниковой связи

религиозное использование (3.7)

коммунальное обслуживание (3.1)

ремонт автомобилей (4.9.1.4)

оказание услуг связи (3.2.3)

обеспечение внутреннего правопорядка (8.3)

2.3. Предельные (минимальные и (или) максимальные) размеры земельного участка и предельные параметры разрешенного строительства, реконструкции объекта капитального строительства, установленные градостроительным регламентом для территориальной зоны, в которой расположен земельный участок:

| Предельные (минимальные и (или) максимальные) размеры земельных участков, в том числе их площадь | | | Минимальные отступы от границ земельного участка в целях определения мест допустимого размещения зданий, строений, сооружений, за пределами которых запрещено строительство зданий, строений, сооружений | Предельное количество этажей и (или) предельная высота зданий, строений, сооружений | Максимальный процент застройки в границах земельного участка, определяемый как отношение суммарной площади земельного участка, которая может быть застроена, ко всей площади земельного участка, % | Требования к архитектурным решениям объектов капитального строительства, расположенным в границах территории исторического поселения федерального или регионального значения | Иные показатели |
|--|-----------------|---|---|---|---|--|--|
| 1 | 2 | 3 | 4 | 5 | 6 | 7 | 8 |
| Длина, м | Ширина, м | Площадь, м ² или га | | | | | |
| Без ограничений | Без ограничений | Минимальный размер земельного участка с видом разрешенного использования «для индивидуального жилищного строительства (2.1)» - 450 кв.м; минимальный размер земельного участка для всех видов разрешенного использования земельных участков - 1 кв.м; минимальный размер земельного участка для площадок для выгула собак - 600 кв.м; | Минимальный отступ от границ земельного участка до места допустимого размещения зданий, строений (за исключением границ со стороны территории общего пользования, где отступ определяется с учетом красных линий и линий регулирования застройки, | Предельная высота зданий, строений - не более 10,5 м | Максимальный процент застройки в границах земельного участка с видом разрешенного использования «блокированная жилая застройка (2.3)» - 40 %; максимальный процент застройки в границах земельного участка для иных видов разрешенного использования - 40 %; максимальный процент застройки в границах земельного | - | Максимальный выступ за красную линию нависающих частей здания наземных уровней, выступающих из плоскости наружной стены фасада здания на высоте не менее 4,5 м над территорией общего пользования, составляет не более 1,2 м от красной линии. В случаях, когда линия регулирования застройки отличается от красной линии, указанный выступ может быть произведен за линию регулирования застройки. В случае если в границах территориальной зоны предусматривается осуществление деятельности по комплексному развитию территории, расчет показателей минимально допустимого уровня обеспеченности территории |

| | | | | | | | |
|--|--|---|---|--|---|--|---|
| | | максимальный размер земельного участка с видом разрешенного использования «для индивидуального жилищного строительства (2.1)» - 2000 кв.м; максимальный размер земельного участка для всех видов разрешенного использования земельных участков - 10000000 кв.м. | установленных проектом планировки территории, а также границ смежных земельных участков при блокированной жилой застройке) - 3 м. | | участка с видом разрешенного использования «для индивидуального жилищного строительства (2.1)» - 30 % | | объектами коммунальной, транспортной, социальной инфраструктур и расчет показателей максимально допустимого уровня территориальной доступности указанных объектов для населения осуществляются в соответствии с утвержденными нормативами градостроительного проектирования. Согласно документации по планировке территории, утвержденной постановлением администрации города Перми № 1178 от 22.12.2017, предельная высота жилой застройки до 10,5 метров. |
|--|--|---|---|--|---|--|---|

3. Информация о расположенных в границах земельного участка объектах капитального строительства и объектах культурного наследия

3.1. Объекты капитального строительства

№ Не имеется, Не имеется,
 (согласно чертежу(ам) градостроительного плана) (назначение объекта капитального строительства, этажность, высотность, общая площадь, площадь застройки)
 инвентаризационный или кадастровый номер Не имеется

3.2. Объекты, включенные в единый государственный реестр объектов культурного наследия (памятников истории и культуры) народов Российской Федерации

№ Информация отсутствует, Информация отсутствует,
 (согласно чертежу(ам) градостроительного плана) (назначение объекта культурного наследия, общая площадь, площадь застройки)

Информация отсутствует
 (наименование органа государственной власти, принявшего решение о включении выявленного объекта культурного наследия в реестр, реквизиты этого решения)
 регистрационный номер в реестре Информация отсутствует от Информация отсутствует (дата)

4. Информация о расчетных показателях минимально допустимого уровня обеспеченности территории объектами коммунальной, транспортной, социальной инфраструктур и расчетных показателях максимально допустимого уровня территориальной доступности указанных объектов для населения в случае, если земельный участок расположен в границах территории, в отношении которой предусматривается осуществление деятельности по комплексному и устойчивому развитию территории:

| Информация о расчетных показателях минимально допустимого уровня обеспеченности территории | | | | | | | | |
|---|-------------------|----------------------|-------------------------------------|-------------------|----------------------|-----------------------------------|-------------------|----------------------|
| Объекты коммунальной инфраструктуры | | | Объекты транспортной инфраструктуры | | | Объекты социальной инфраструктуры | | |
| Наименование вида объекта | Единица измерения | Расчетный показатель | Наименование вида объекта | Единица измерения | Расчетный показатель | Наименование вида объекта | Единица измерения | Расчетный показатель |
| 1 | 2 | 3 | 4 | 5 | 6 | 7 | 8 | 9 |
| - | - | - | - | - | - | - | - | - |
| Информация о расчетных показателях максимально допустимого уровня территориальной доступности | | | | | | | | |
| Наименование вида объекта | Единица измерения | Расчетный показатель | Наименование вида объекта | Единица измерения | Расчетный показатель | Наименование вида объекта | Единица измерения | Расчетный показатель |
| 1 | 2 | 3 | 4 | 5 | 6 | 7 | 8 | 9 |
| - | - | - | - | - | - | - | - | - |

5. Информация об ограничениях использования земельного участка, в том числе если земельный участок полностью или частично расположен в границах зон с особыми условиями использования территорий

Земельный участок полностью расположен в границах зоны с особыми условиями использования территории Охранная зона транспорта «Зона с особыми условиями использования - Приаэродромная территория аэродрома аэропорта Большое Савино», 59:32-6.553, площадь земельного участка, покрываемая зоной с особыми условиями использования территории, составляет 644 кв.м. (Постановление Правительства Российской Федерации от 11.03.2010 № 138 «Об утверждении Федеральных правил использования воздушного пространства Российской Федерации»).

Земельный участок полностью расположен в границах зоны с особыми условиями использования территории Иная зона с особыми условиями использования территории «Зона затопления территорий, прилегающих к

зарегулированной р. Кама (Воткинскому водохранилищу) в нижнем бьефе Камского гидроузла в г. Перми Пермского края, затапливаемых при пропуске Камским гидроузлом паводков расчетной обеспеченности 1%», 59:00-6.2017, площадь земельного участка, покрываемая зоной с особыми условиями использования территории, составляет 644 кв.м. (Приказ Камского бассейнового водного управления Федерального агентства водных ресурсов от 21.11.2022 № 239 «Об установлении границ зон затопления на территориях, прилегающих к зарегулированной р. Кама (Воткинскому водохранилищу) в нижнем бьефе Камского гидроузла в г. Перми Пермского края, затапливаемых при пропуске Камским гидроузлом паводков расчетной обеспеченности 1%»; ограничения использования объектов недвижимости в соответствии с частью 3 статьи 67.1 Водного кодекса Российской Федерации).

Земельный участок полностью расположен в границах зоны с особыми условиями использования территории Зона катастрофического затопления Воткинского водохранилища (Максимальный уровень затопления - 99,08 мБс.), площадь земельного участка, покрываемая зоной с особыми условиями использования территории, составляет 644 кв.м. (Распоряжение Правительства Пермского края от 09.11.2007 № 156-рп «Об использовании материалов катастрофического затопления»).

Земельный участок частично расположен в границах зоны с особыми условиями использования территории Охранная зона инженерных коммуникаций «Охранная зона инженерных сетей (тепловой трассы лит.1, инв. № 57:401:002:000086830)», 59:01-6.4642, площадь земельного участка, покрываемая зоной с особыми условиями использования территории, составляет 144,66 кв.м. (Приказ Министерства архитектуры, строительства и жилищно-коммунального хозяйства Российской Федерации от 17.08.1992 N 197 «О типовых правилах охраны коммунальных тепловых сетей»).

6. Информация о границах зон с особыми условиями использования территорий, если земельный участок полностью или частично расположен в границах таких зон:

| Наименование зоны с особыми условиями использования территории с указанием объекта, в отношении которого установлена такая зона | Перечень координат характерных точек в системе координат, используемой для ведения Единого государственного реестра недвижимости | | |
|--|--|-----------|------------|
| | Обозначение (номер) характерной точки | X | Y |
| | 1 | 2 | 3 |
| Охранная зона транспорта «Зона с особыми условиями использования - Приаэродромная территория аэродрома аэропорта Большое Савино», 59:32-6.553 (ЕГРН) | 1 | 517168,47 | 2223639,56 |
| | 2 | 517174,13 | 2223653,43 |
| | 3 | 517175,29 | 2223656,64 |
| | 4 | 517142,73 | 2223668,80 |
| | 5 | 517135,47 | 2223651,89 |
| Иная зона с особыми условиями использования территории «Зона затопления территорий, прилегающих к зарегулированной р. Кама (Воткинскому водохранилищу) в нижнем бьефе Камского гидроузла в г. Перми Пермского края, затапливаемых при пропуске Камским гидроузлом паводков расчетной обеспеченности 1%», | 1 | 517168,47 | 2223639,56 |
| | 2 | 517174,13 | 2223653,43 |
| | 3 | 517175,29 | 2223656,64 |
| | 4 | 517142,73 | 2223668,80 |
| | 5 | 517135,47 | 2223651,89 |

| | | | |
|--|---|-----------|------------|
| 59:00-6.2017 (ЕГРН) | | | |
| Зона катастрофического затопления Воткинского водохранилища (Максимальный уровень затопления - 99,08 мБс.) (ПЗЗ) | 1 | 517168,47 | 2223639,56 |
| | 2 | 517174,13 | 2223653,43 |
| | 3 | 517175,29 | 2223656,64 |
| | 4 | 517142,73 | 2223668,80 |
| | 5 | 517135,47 | 2223651,89 |
| Охранная зона инженерных коммуникаций «Охранная зона инженерных сетей (тепловой трассы лит.1, инв. № 57:401:002:000086830)», 59:01-6.4642 (ЕГРН) | 1 | 517149,88 | 2223666,13 |
| | 2 | 517142,73 | 2223668,80 |
| | 3 | 517135,47 | 2223651,89 |
| | 4 | 517142,61 | 2223649,22 |
| | 5 | 517144,39 | 2223655,07 |
| | 6 | 517146,16 | 2223654,75 |

7. Информация о границах публичных сервитутов

Информация отсутствует

| Обозначение (номер) характерной точки | Перечень координат характерных точек в системе координат, используемой для ведения Единого государственного реестра недвижимости | |
|---------------------------------------|--|---|
| | X | Y |
| - | - | - |

8. Номер и (или) наименование элемента планировочной структуры, в границах которого расположен земельный участок

1.1 зоны размещения объектов капитального строительства

9. Информация о возможности подключения (технологического присоединения) объектов капитального строительства к сетям инженерно-технического обеспечения (за исключением сетей электроснабжения), определяемая с учетом программ комплексного развития систем коммунальной инфраструктуры поселения, муниципального округа, городского округа (при их наличии), в состав которой входят сведения о максимальной нагрузке в возможных точках подключения (технологического присоединения) к таким сетям, а также сведения об организации, представившей данную информацию

Письмо от 08.02.2023 № ПФ-700 «О предоставлении информации» АО «Газпром газораспределение Пермь»;

Письмо от 06.02.2023 № 51030-01-00680 «О возможности подключения» Филиал «Пермский» ПАО «Т Плюс»;

Письмо от 07.02.2023 № 110-1715 «О предоставлении информации» ООО «НОВОГОР-Прикамье».

10. Реквизиты нормативных правовых актов субъекта Российской Федерации, муниципальных правовых актов, устанавливающих требования к благоустройству территории

Решение Пермской городской Думы от 15 декабря 2020 года № 277 «Об утверждении Правил благоустройства территории города Перми»

11. Информация о красных линиях:

| Обозначение (номер) | Перечень координат характерных точек в системе координат, используемой для ведения Единого государственного реестра недвижимости |
|---------------------|--|
| | |

| характерной точки | X | Y |
|-------------------|-----------|------------|
| 1 | 517136,19 | 2223560,41 |
| 2 | 517174,11 | 2223653,39 |
| 3 | 517201,95 | 2223730,45 |
| 4 | 517161,97 | 2223713,69 |
| 5 | 517113,65 | 2223601,05 |

Приложение (в случае, указанном в части 3.1 статьи 57.3 Градостроительного кодекса Российской Федерации)

Пронумеровано, пронумеровано и скреплено

печатью

(7) *смш*

лист

26

/Мюресов Г. В./

Подпись

/Расшифровка подписи/

«*16*» *февраля* 20*13* года М.П.



**Департамент градостроительства и архитектуры
администрации города Перми**

**Справка из информационной системы по
градостроительным условиям участка,
расположенного в Дзержинском районе г. Перми,
общей площадью 644 кв.м**

Подписано: ДЕПАРТАМЕНТ
ГРАДОСТРОИТЕЛЬСТВА И АРХИТЕКТУРЫ
АДМИНИСТРАЦИИ ГОРОДА ПЕРМИ
Дата: 2023.08.24 18:05:15 +05:00
Причина: Выдача градостроительной справки

**Сведения из ИСОГД г. Перми
№563709
г. Пермь**

Сформирована 24.08.2023

г. Пермь

Градсправка №563709

Раздел III. Документы территориального планирования муниципальных образований

Функциональное зонирование

| Код зоны | Наименование зоны | Иерархия | Утверждающий документ | Площадь пересечения, кв.м. |
|----------|---|--|--|----------------------------|
| 132 | Территории, занятые преимущественно жилой застройкой, малоэтажными индивидуальными домами | 100 - Зоны территорий смешанного назначения застроенных и незастроенных, планируемых к реновации и (или) размещению новой застройки на земельных участках, свободных от застройки 130 - Зона развития территорий с сохранением преобладающих параметров | Решение Пермской городской Думы №205 от 17.12.2010 " Об утверждении Генерального плана города Перми" | 644 |
| 312 | Зона организации и контроля доступа к элементам природно-рекреационного каркаса | 300 - Зоны влияния структурообразующих инфраструктурных и природных объектов 310 - Зона взаимного влияния природных и антропогенных ландшафтов | Решение Пермской городской Думы №205 от 17.12.2010 " Об утверждении Генерального плана города Перми" | 644 |

Планировочный район

| Индекс | Наименование | Площадь пересечения, кв.м. |
|--------|--------------|----------------------------|
| 55 | Заостровка | 644 |

Раздел IV. Нормативы градостроительного проектирования

Постановление Правительства Пермского края от 17.08.2018 № 459-п "Об утверждении Региональных нормативов градостроительного проектирования "Предельные значения расчетных показателей минимально допустимого уровня обеспеченности дошкольными образовательными организациями и общеобразовательными организациями населения муниципальных образований Пермского края и предельные значения расчетных показателей максимально допустимого уровня территориальной доступности дошкольных образовательных организаций и общеобразовательных организаций для населения муниципальных образований Пермского края";

Приказ Министерства по управлению имуществом и градостроительной деятельности Пермского края от 30.12.2021 № 31-02-1-4-2250 "Об утверждении региональных нормативов градостроительного проектирования";

Приказ Министерства по управлению имуществом и градостроительной деятельности Пермского края от 25.02.2021 № 31-02-1-4-247 "Об утверждении региональных нормативов градостроительного проектирования "Планирование и застройка территорий садоводческих и огороднических товариществ в Пермском крае";

Приказ Министерства по управлению имуществом и градостроительной деятельности Пермского края от 25.02.2021 № 31-02-1-4-248 "Об утверждении региональных нормативов градостроительного проектирования "Обеспеченность населения Пермского края объектами пожарной охраны";

Приказ Министерства градостроительства и развития инфраструктуры Пермского края от 12.06.2009 № СЭД-35-07-04-38 "Об утверждении временного регионального норматива градостроительного проектирования "Планировка и застройка городских и сельских поселений Пермского края";

Приказ Министерства по управлению имуществом и градостроительной деятельности Пермского края от 18.03.2021 № 31-02-1-4-357 "Об утверждении региональных нормативов градостроительного проектирования "Расчетные показатели обеспеченности населения Пермского края специализированными образовательными объектами в части подготовки специалистов музыкального профиля";

Приказ Министерства по управлению имуществом и градостроительной деятельности Пермского края от 31.05.2021 № 31-02-1-4-817 "Об утверждении региональных нормативов градостроительного проектирования "Обеспеченность населения Пермского края объектами здравоохранения";

Решение Пермской городской Думы от 24.03.2015 № 60 "Об утверждении Местных нормативов градостроительного проектирования в городе Перми"

Раздел V. Градостроительное зонирование

Территориальные зоны

| Код | Наименование | Утверждающий документ | Площадь пересечения, кв.м. |
|-----|---|--|----------------------------|
| Ж-4 | Зона индивидуальной жилой застройки городского типа | Решение Пермской городской Думы №143 от 26.06.2007 "Об утверждении правил землепользования и застройки города Перми" | 644 |

Подзоны ПЗЗ

| Наименование | Документ | Параметры подзоны | Площадь пересечения, кв.м. | Примечание |
|------------------------------|----------|-------------------|----------------------------|------------|
| Сведения в ИСОГД отсутствуют | | | | |

Иные параметры ПЗЗ

| Параметр | Значение параметра | Устанавливающий документ | Примечание |
|------------------------------|--------------------|--------------------------|------------|
| Сведения в ИСОГД отсутствуют | | | |

Раздел VI. Правила благоустройства территории

Решение Пермской городской Думы от 15.12.2020 № 277 "Об утверждении Правил благоустройства территории города Перми"

Раздел VII. Планировка территории

Документация по планировке/межеванию территории.

| Наименование проекта | Статус проекта | Документ утверждения | Земельные участки по проекту межевания | Сервитуты по проекту | Проезды/проходы по проекту | Зоны планируемого размещения ОКС |
|---|--|--|--|----------------------|----------------------------|----------------------------------|
| Проект межевания и проект планировки Проект планировки территории 5 и проект межевания территории 5 (в том числе в части СТН, часть Ж1, часть Ж13, часть И14, часть Г7, Г6, часть Ж8, часть Ж9, часть И8, И15, И16, И25, Д1, Д6, И9, И1, И5, И6, И22, И23, Ж10, часть Ж3, И19, И20) в Дзержинском, Индустриальном, Свердловском, Мотовилихинском, Орджоникидзевском районах города Перми - Фрагмент 1. Заостровка | Утвержден по результатам общественных обсуждений/ публичных слушаний | Постановление администрации города Перми №1178 от 22.12.2017 | №58; Статус:Сформирован в рамках проекта межевания; Площадь: 644,52; №59; Статус:Сформирован в рамках проекта межевания; Площадь: 645,76; | | | |

Разработка документации о планировке территорий

| Документ | Разработчик | Примечание |
|----------|-------------|------------|
|----------|-------------|------------|

Сведения в ИСОГД отсутствуют

Сервитуты

| Реестровый (учетный) номер ЕГРН | Вид сервитута | Устанавливающий документ | Цель установления |
|---------------------------------|---------------|--------------------------|-------------------|
|---------------------------------|---------------|--------------------------|-------------------|

Сведения в ИСОГД отсутствуют

Раздел X. Зоны с особыми условиями использования территории

Санитарно-защитные зоны

| Предприятие | Устанавливающий документ | Площадь пересечения, кв.м. | Примечание |
|-------------|--------------------------|----------------------------|------------|
|-------------|--------------------------|----------------------------|------------|

Сведения в ИСОГД отсутствуют

Зоны с особым условием использования территорий

| Наименование | Документ | Сведения ЕГРН | Реестровый (учетный) номер ЕГРН | Дата внесения в ЕГРН | Площадь пересечения, кв.м. | Примечание |
|--|--|---------------|---------------------------------|----------------------|----------------------------|------------|
| Охранная зона инженерных сетей (тепловой трассы лит.1, инв. № 57:401:002:000086830) | Типовые правила охраны коммунальных тепловых сетей, утвержденные Приказом Министерства архитектуры, строительства и жилищно-коммунального хозяйства РФ от 17.08.1992 № 197 | | 59.01.2.3071 | | 145 | |
| Зона затопления территорий, прилегающих к зарегулированной р. Кама (Воткинскому водохранилищу) в нижнем бьефе Камского гидроузла в г. Перми Пермского края, затапливаемых при пропуске Камским гидроузлом паводков расчетной обеспеченности 1% | Приказ Камского бассейнового водного управления Федерального агентства водных ресурсов от 21.11.2022 № 239 "Об установлении границ зон затопления на территориях, прилегающих к зарегулированной р. Кама (Воткинскому водохранилищу) в нижнем бьефе Камского гидроузла в г. Перми Пермского края, затапливаемых при пропуске Камским гидроузлом паводков расчетной обеспеченности 1%"; Ограничения использования объектов недвижимости в соответствии с частью 3 статьи 67.1 Водного кодекса РФ | | 59:00-6.2017 | 10.12.2022 | 644 | |
| Приаэродромная территория аэродрома аэропорта Большое Савино | Постановление Правительства РФ от 11.03.2010 № 138 "Об утверждении Федеральных правил использования воздушного пространства Российской Федерации" | | 59.32.2.857 | 27.04.2015 | 644 | |

Зоны ограничений застройки

| Источник | Ограничение застройки | Величина зоны | Документ | Площадь пересечения, кв.м. | Примечание |
|----------|-----------------------|---------------|----------|----------------------------|------------|
|----------|-----------------------|---------------|----------|----------------------------|------------|

Сведения в ИСОГД отсутствуют

Зоны санитарной охраны

| Наименование (пояс) | Величина зоны | Документ утверждения | Площадь пересечения, кв.м. | Примечание |
|---------------------|---------------|----------------------|----------------------------|------------|
|---------------------|---------------|----------------------|----------------------------|------------|

Сведения в ИСОГД отсутствуют

Прочие зоны ограничений

| Тип зоны | Описание | Документ | Площадь пересечения, кв.м. |
|----------|----------|----------|----------------------------|
|----------|----------|----------|----------------------------|

Сведения в ИСОГД отсутствуют

Культурное наследие**Охранные зоны ОКН**

| Код | Наименование | Устанавливающий документ | Площадь пересечения, кв.м. |
|-----|--------------|--------------------------|----------------------------|
|-----|--------------|--------------------------|----------------------------|

Сведения в ИСОГД отсутствуют

Объекты культурного наследия

| Вид памятника | Наименование ОКН | Площадь пересечения, кв.м. |
|---------------|------------------|----------------------------|
|---------------|------------------|----------------------------|

Сведения в ИСОГД отсутствуют

Территории ОКН

| Тип | Шифр зоны | ОКН | Адрес (местоположение) | Документ | Площадь пересечения, кв.м. | Примечание |
|-----|-----------|-----|------------------------|----------|----------------------------|------------|
|-----|-----------|-----|------------------------|----------|----------------------------|------------|

Сведения в ИСОГД отсутствуют

Описание охранных зон объектов культурного наследия

Сведения в ИСОГД отсутствуют

Раздел XII. Резервирование земель и изъятие земельных участков

Сведения о резервировании земель

| Кад. № участка | Цель резервирования | Площадь участка, кв.м | Площадь резервирования, кв. м | Документ утверждения | Примечание |
|----------------|---------------------|-----------------------|-------------------------------|----------------------|------------|
|----------------|---------------------|-----------------------|-------------------------------|----------------------|------------|

Сведения в ИСОГД отсутствуют

Сведения об изъятии земель

| Кад. № участка | Цель изъятия | Площадь участка, кв.м | Площадь изъятия, кв. м | Документ утверждения | Примечание |
|----------------|--------------|-----------------------|------------------------|----------------------|------------|
|----------------|--------------|-----------------------|------------------------|----------------------|------------|

Сведения в ИСОГД отсутствуют

Раздел XIII: Дела о застроенных или подлежащих застройке земельных участках

Адресная справка

| Адрес объекта недвижимости | Статус адреса | Документы установления адреса |
|---|---------------|-------------------------------|
| Земельный участок по адресу г Пермь, Дзержинский р-н, ул Новоколхозная, 29а | Постоянный | |

Развитие застроенных территорий, комплексное освоение территорий, комплексное развитие территорий, особые экономические зоны

| Документ | Номер документа | Дата документа | Тип территории | Примечание |
|----------|-----------------|----------------|----------------|------------|
|----------|-----------------|----------------|----------------|------------|

Сведения в ИСОГД отсутствуют

Сведения о земельных участках

| Кадастровый номер | Условный кадастровый номер ДЗО | Кадастр. Площадь ЗУ, кв.м | Вид собственности | Правообладатели | Правоустанавливающие документы | Правоудостоверяющие документы |
|-------------------|--------------------------------|---------------------------|-------------------|-----------------|--------------------------------|-------------------------------|
|-------------------|--------------------------------|---------------------------|-------------------|-----------------|--------------------------------|-------------------------------|

Сведения в ИСОГД отсутствуют

Сведения о земельных участках с условно разрешенным видом использования

| Кадастровый номер | Площадь ЗУ, кв.м. | Местоположение (адрес) | Заявители | Запрашиваемый УРВИ | Документ о предоставлении |
|-------------------|-------------------|------------------------|-----------|--------------------|---------------------------|
|-------------------|-------------------|------------------------|-----------|--------------------|---------------------------|

Сведения в ИСОГД отсутствуют

Сведения о земельных участках с отклонением от предельных параметров разрешенного строительства

| Кадастровый номер | Площадь ЗУ, кв.м. | Местоположение (адрес) | Заявители | Запрашиваемое отклонение от параметра | Документ о предоставлении |
|-------------------|-------------------|------------------------|-----------|---------------------------------------|---------------------------|
|-------------------|-------------------|------------------------|-----------|---------------------------------------|---------------------------|

Сведения в ИСОГД отсутствуют

Сведения о земельных участках формируемых на торги

| Год | Документ | Примечание |
|------|--|------------|
| 2020 | Распоряжение ДГА №059-22-01-03-667 от 15.05.2019 | |
| 2020 | Распоряжение ДГА №059-22-01-03-667 от 15.05.2019 | |

Разрешения на строительство и реконструкцию

| Адрес | Разрешение | Вид разрешения | Основной тип объекта строительства | Кому выдано разрешение | Общие показатели |
|-------|------------|----------------|------------------------------------|------------------------|------------------|
|-------|------------|----------------|------------------------------------|------------------------|------------------|

Сведения в ИСОГД отсутствуют

Разрешения на ввод в эксплуатацию

| Адрес | Разрешение на ввод | Вид разрешения | Тип объекта | Кому выдано разрешение | Разрешение на строительство |
|-------|--------------------|----------------|-------------|------------------------|-----------------------------|
|-------|--------------------|----------------|-------------|------------------------|-----------------------------|

Сведения в ИСОГД отсутствуют

ГПЗУ

| ГПЗУ | Статус | Документ утверждения/ Документ отмены | Землепользователи | Назначение по ГПЗУ | Площадь по ГПЗУ | Параметры строительства |
|--|-------------|--|-------------------|--------------------|-----------------|---|
| РФ-59-2-03-0-00-2023-0158 от 14.02.2023 | Действующий | от 14.02.2023 | | | 644 | Предел. кол-во этажей: - Предельная высота зданий: - Макс. % застройки: - |
| РФ-59-2-03-0-00-2023-0184 от 16.02.2023 | Действующий | от 16.02.2023 | | | 644 | Предел. кол-во этажей: - Предельная высота зданий: - Макс. % застройки: - |

Сведения о договорах по земельным участкам

| Кадастровый номер | Адрес | Площадь ЗУ, кв.м | Договор | Цель использования ЗУ | Контрагенты | Срок действия | Дата архивации | Состояние на 23.08.2023 |
|-------------------|-------|---------------------|---------|--------------------------|-------------|---------------|-------------------|----------------------------|
|-------------------|-------|---------------------|---------|--------------------------|-------------|---------------|-------------------|----------------------------|

Сведения в ИСОГД отсутствуют

Судебные дела

| № дела в суде | Учреждение юстиции | Истец | Ответчик | Адрес | Описание адреса | Примечание |
|---------------|--------------------|-------|----------|-------|-----------------|------------|
|---------------|--------------------|-------|----------|-------|-----------------|------------|

Сведения в ИСОГД отсутствуют

Раздел XV. Особо охраняемые природные территории

Особо охраняемые природные территории

| Наименование | Документы | Площадь пересечения, кв.м. |
|--------------|-----------|----------------------------|
|--------------|-----------|----------------------------|

Сведения в ИСОГД отсутствуют

Раздел XVI. Лесничества

Лесничества

| Описание | Документ | Площадь пересечения, кв.м. |
|----------|----------|----------------------------|
|----------|----------|----------------------------|

Сведения в ИСОГД отсутствуют

Территориальные зоны ПЗЗ

| Ж-4 Зона индивидуальной жилой застройки городского типа |
|--|
| Основные виды использования |
| для индивидуального жилищного строительства (2.1) блокированная жилая застройка (2.3) дошкольное, начальное и среднее общее образование (3.5.1) объекты наружного противопожарного водоснабжения (пожарные резервуары, водоемы, пирсы и прочие) оказание социальной помощи населению (3.2.2) |
| Вспомогательные виды использования |
| зеленые насаждения хранение автотранспорта (2.7.1) объекты наружного противопожарного водоснабжения (пожарные резервуары, водоемы) |
| Условно разрешенные виды использования |
| дома социального обслуживания (3.2.1) магазины (4.4) деловое управление (4.1) амбулаторно-поликлиническое обслуживание (3.4.1) объекты культурно-досуговой деятельности (3.6.1) спорт (5.1) бытовое обслуживание (3.3) общественное питание (4.6) антенны сотовой, радиорелейной и спутниковой связи религиозное использование (3.7) коммунальное обслуживание (3.1) ремонт автомобилей (4.9.1.4) оказание услуг связи (3.2.3) обеспечение внутреннего правопорядка (8.3) |

Предельные параметры разрешенного использования земельных участков и объектов капитального строительства

| № | Наименование | Значение | Примечание |
|--|---|----------|------------|
| Ж-4 Зона индивидуальной жилой застройки городского типа | | | |
| 1 | В случае если в границах территориальной зоны предусматривается осуществление деятельности по комплексному развитию территории, расчет показателей минимально допустимого уровня обеспеченности территории объектами коммунальной, транспортной, социальной инфраструктур и расчет показателей максимально допустимого уровня территориальной доступности указанных объектов для населения осуществляются в соответствии с утвержденными нормативами градостроительного проектирования. | | |
| 2 | Максимальный выступ за красную линию нависающих частей здания наземных уровней, выступающих из плоскости наружной стены фасада здания на высоте не менее 4,5 м над территорией общего пользования, составляет не более 1,2 м от красной линии. В случаях когда линия регулирования застройки отличается от красной линии, указанный выступ может быть произведен за линию регулирования застройки | | |

Предельные параметры разрешенного использования земельных участков и объектов капитального строительства

| № | Наименование | Значение | Примечание |
|----|--|---------------|------------|
| 3 | Максимальный процент застройки в границах земельного участка, определяемый как отношение суммарной площади земельного участка, которая может быть застроена, ко всей площади земельного участка для иных видов разрешенного использования | 40 % | |
| 4 | Максимальный процент застройки в границах земельного участка, определяемый как отношение суммарной площади земельного участка, которая может быть застроена, ко всей площади земельного участка: с видом разрешенного использования «блокированная жилая застройка (2.3)» | 40 % | |
| 5 | Максимальный процент застройки в границах земельного участка, определяемый как отношение суммарной площади земельного участка, которая может быть застроена, ко всей площади земельного участка с видом разрешенного использования «для индивидуального жилищного строительства (2.1)» | 30 % | |
| 6 | Максимальный размер земельного участка для всех видов разрешенного использования земельных участков, за исключением случаев, установленных настоящей статьей | 10000000 кв.м | |
| 7 | Максимальный размер земельного участка с видом разрешенного использования «для индивидуального жилищного строительства (2.1)» | 2000 кв.м | |
| 8 | Минимальный отступ от границ земельного участка до места допустимого размещения зданий, строений (за исключением границ со стороны территории общего пользования, где отступ определяется с учетом красных линий и линий регулирования застройки, установленных проектом планировки территории, а также границ смежных земельных участков при блокированной жилой застройке) | 3 м; | |
| 9 | Минимальный размер земельного участка для всех видов разрешенного использования земельных участков, за исключением случаев, установленных настоящей статьей | 1 кв.м; | |
| 10 | Минимальный размер земельного участка для площадок для выгула собак | 600 кв.м; | |
| 11 | Минимальный размер земельного участка с видом разрешенного использования «для индивидуального жилищного строительства (2.1)» | 450 кв.м; | |
| 12 | Предельная высота зданий, строений | 10,5 м | |

Охранные зоны объектов культурного наследия

Сведения в ИСОГД отсутствуют

Описание Функциональных зон

| Индексы и наименование функциональных зон | Описание назначения функциональных зон, в том числе описание ограничений и запретов, которые следует учитывать при подготовке предложений в отношении градостроительных регламентов |
|---|--|
| 100 - Зоны территорий смешанного назначения застроенных и незастроенных, планируемых к реновации и (или) размещению новой застройки на земельных участках, свободных от застройки | |
| 130 - Зона развития территорий с сохранением преобладающих параметров | Функциональная зона данного вида представлена территориями, фактическое использование которых характеризуется тем, что более 50 % их занято одним видом использования – преобладающей функцией. |
| 132 - Территории, занятые преимущественно жилой застройкой, малоэтажными индивидуальными домами | <p>Территории, занятые преимущественно жилой застройкой, малоэтажными индивидуальными домами, включают территории с застройкой индивидуальными домами, занятые фрагментарной некомплексной жилой застройкой в виде единичных жилых домов; как правило, территории находятся на удалении от объектов коммунальной, транспортной и социальной инфраструктур.</p> <p>Развитие территорий, занятых преимущественно жилой застройкой, малоэтажными индивидуальными домами, определяется с учетом низкой интенсивности использования территории; параметры застройки устанавливаются с учетом низкого уровня обслуживания городским общественным транспортом, высокой степени зависимости жителей от индивидуального транспорта, средней и низкой обеспеченности муниципальными образовательными учреждениями, по следующим направлениям и видам мероприятий:</p> <ol style="list-style-type: none"> 1. расширение границ, увеличение площади территорий данной функциональной зоны не предусматривается; 2. подготовка, принятие региональных и муниципальных программ в области благоустройства территорий, занятых преимущественно жилой застройкой, малоэтажными индивидуальными домами, для реализации комплексных мероприятий по обустройству улиц и дорог с твердым покрытием, по обустройству централизованных систем водоснабжения и водоотведения, по формированию и благоустройству территорий общего пользования (рекреационной инфраструктуры); 3. застройка смешанного назначения преимущественно жилого использования с развитием вдоль основных улиц общественно-деловой, культурно-бытовой недвижимости, ориентированной на удовлетворение повседневных потребностей населения, с выделением территориальных зон для осуществления производственных видов деятельности субъектами малого предпринимательства; 4. масштаб и интенсивность застройки дифференцированы, обеспечивают формирование и сохранение различных жилых сред в виде отдельных типологий жилья и их сочетания: блокированных, индивидуальных жилых домов городского типа; индивидуальных жилых домов сельского типа. |
| 300 - Зоны влияния структурообразующих инфраструктурных и природных объектов | <p>Дополнительные функциональные зоны – зоны влияния структурообразующих инфраструктурных и природных объектов на территории в пределах зон территорий смешанного назначения – определяют дополнительные параметры развития территорий в пределах зон территорий смешанного назначения, которые необходимо учитывать при градостроительном проектировании.</p> <p>Зоны влияния структурообразующих инфраструктурных и природных объектов на территории в пределах зон территорий смешанного назначения выделены в целях:</p> <ol style="list-style-type: none"> 1. учета эффектов влияния структурообразующих инфраструктурных и природных объектов на развитие застроенных и планируемых к застройке территорий в пределах зон территорий смешанного использования; 2. определения приоритетов при формировании органами государственной власти Пермского края и органами местного самоуправления города Перми перечней мероприятий по развитию городских территорий и соответствующих видов городской инфраструктуры, предусматриваемых в соответствующих программах; 3. формирования технических заданий при разработке документов градостроительного проектирования. |

| | |
|---|---|
| 310 - Зона взаимного влияния природных и антропогенных ландшафтов | |
| 312 - Зона организации и контроля доступа к элементам природно-рекреационного каркаса | <p>Зона организации и контроля доступа к элементам природного каркаса выделена в целях формирования локальных соединяющих контактных зон перехода антропогенного ландшафта в природный, обеспечивающих размещение застройки невысокой плотности, организованный транспортно-пешеходный доступ, контроль уровня интенсивности рекреационных услуг и посещений элементов природно-рекреационного каркаса неограниченным кругом лиц.</p> <p>Формирование контактных зон предполагает отделение антропогенного ландшафта от природного ландшафта диффузными границами без четкого контура, которые обеспечиваются обустройством локальных общественных пространств с рекреационными функциями на границе территорий природно-рекреационного каркаса, благоустройством и параметрами застройки, обеспечивающими сохранение природного ландшафта в пределах зон территорий смешанного назначения.</p> <p>Зона данного вида формируется в пределах зон территорий смешанного назначения на расстоянии 200 метров от границ зон главных элементов природно-рекреационного каркаса, которые представлены городскими лесами, участками, полями территорий сельскохозяйственного использования, не занятыми объектами капитального строительства, набережной реки Камы, долинами рек Мулянки, Ивы, Большой Мотовилихи, Гайвы, Язовой, Васильевки.</p> <p>Развитие территорий зоны организации и контроля доступа к элементам природно-рекреационного каркаса определяется условиями:</p> <ul style="list-style-type: none"> обеспечения населения города условиями транспортно-пешеходной доступности природных объектов, местами активного и пассивного отдыха; размещения на территории элементов рекреационной инфраструктуры, соответствующих среднему и низкому уровням интенсивности рекреационной нагрузки на земельных участках в пределах зон территорий смешанного назначения; сохранения незастроенных частей земельных участков, являющихся элементами природно-рекреационного каркаса, и обеспечения к ним общего доступа. |

Координаты пересечений участка с зонами ограничений

| |
|--------------------------------|
| Санитарно-защитные зоны |
|--------------------------------|

Сведения в ИСОГД отсутствуют

| |
|--|
| Зоны с особым условием использования территорий |
|--|

Приаэродромная территория аэродрома аэропорта Большое Савино, 59.32.2.857

| Обозначение (номер) характерной точки | Перечень координат характерных точек в системе координат, используемой для ведения Единого государственного реестра недвижимости | |
|--|--|------------|
| | X | Y |
| 1 | 517168,44 | 2223639,53 |
| 2 | 517174,10 | 2223653,40 |
| 3 | 517175,26 | 2223656,61 |
| 4 | 517142,70 | 2223668,77 |
| 5 | 517135,44 | 2223651,86 |
| 6 | 517168,44 | 2223639,53 |

Зона затопления территорий, прилегающих к зарегулированной р. Кама (Воткинскому водохранилищу) в нижнем бьефе Камского гидроузла в г. Перми Пермского края, затапливаемых при пропуске Камским гидроузлом паводков расчетной обеспеченности 1%,

| Обозначение (номер) характерной точки | Перечень координат характерных точек в системе координат, используемой для ведения Единого государственного реестра недвижимости | |
|--|--|------------|
| | X | Y |
| 1 | 517168,44 | 2223639,53 |
| 2 | 517174,10 | 2223653,40 |
| 3 | 517175,26 | 2223656,61 |
| 4 | 517142,70 | 2223668,77 |
| 5 | 517135,44 | 2223651,86 |
| 6 | 517168,44 | 2223639,53 |

Охранная зона инженерных сетей (тепловой трассы лит.1, инв. № 57:401:002:000086830), 59.01.2.3071

| Обозначение (номер) характерной точки | Перечень координат характерных точек в системе координат, используемой для ведения Единого государственного реестра недвижимости | |
|--|--|------------|
| | X | Y |
| 1 | 517142,59 | 2223649,19 |
| 2 | 517144,36 | 2223655,03 |
| 3 | 517146,13 | 2223654,71 |
| 4 | 517149,85 | 2223666,10 |
| 5 | 517142,70 | 2223668,77 |
| 6 | 517135,44 | 2223651,86 |
| 7 | 517142,59 | 2223649,19 |

Зоны ограничений застройки

Сведения в ИСОГД отсутствуют

| |
|-------------------------------|
| Зоны санитарной охраны |
|-------------------------------|

Сведения в ИСОГД отсутствуют

| |
|--------------------------------|
| Прочие зоны ограничений |
|--------------------------------|

Сведения в ИСОГД отсутствуют

Охранные зоны ОКН

Сведения в ИСОГД отсутствуют

Объекты культурного наследия

Сведения в ИСОГД отсутствуют

Территории ОКН

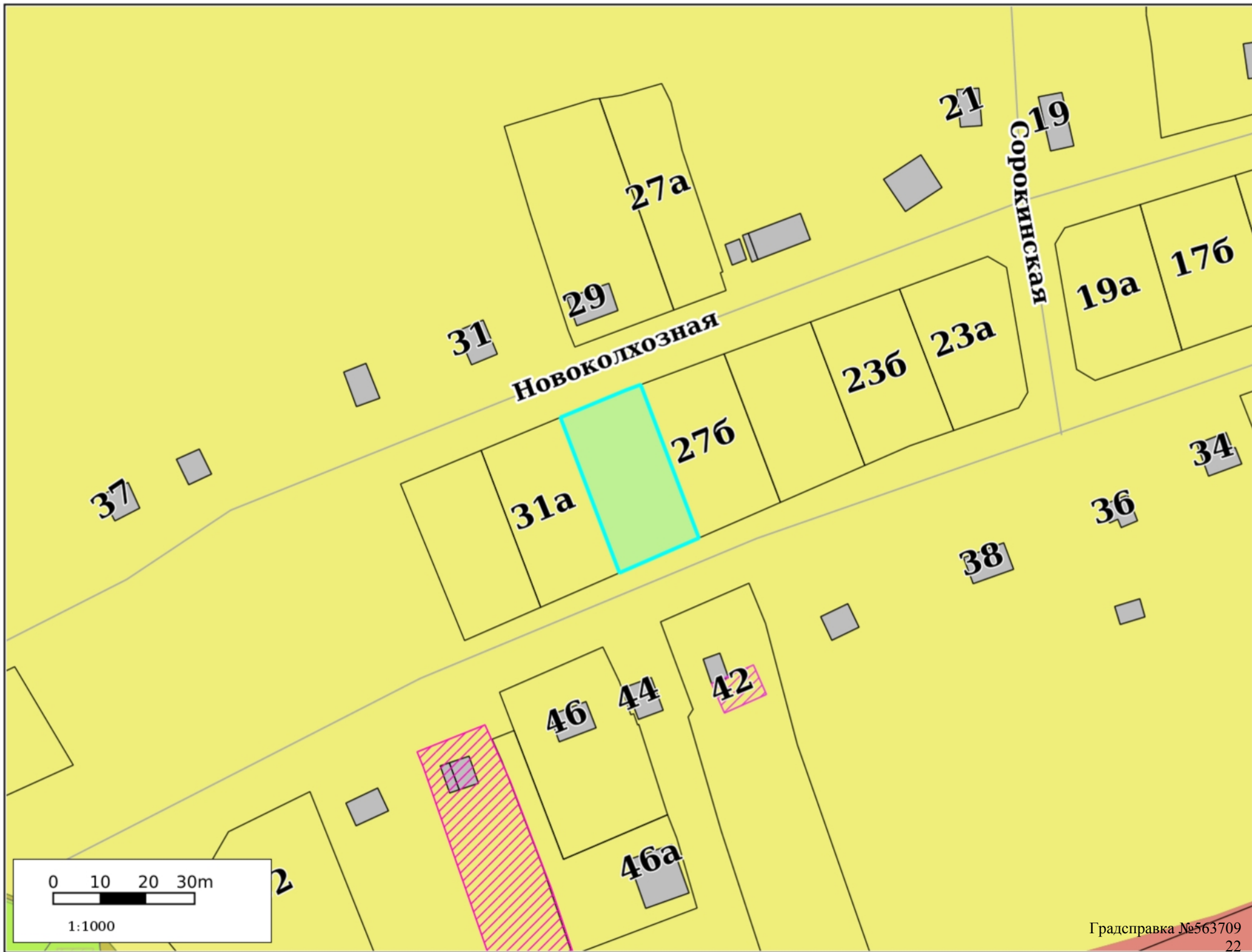
Сведения в ИСОГД отсутствуют

Координаты пересечений участка с ООПТ

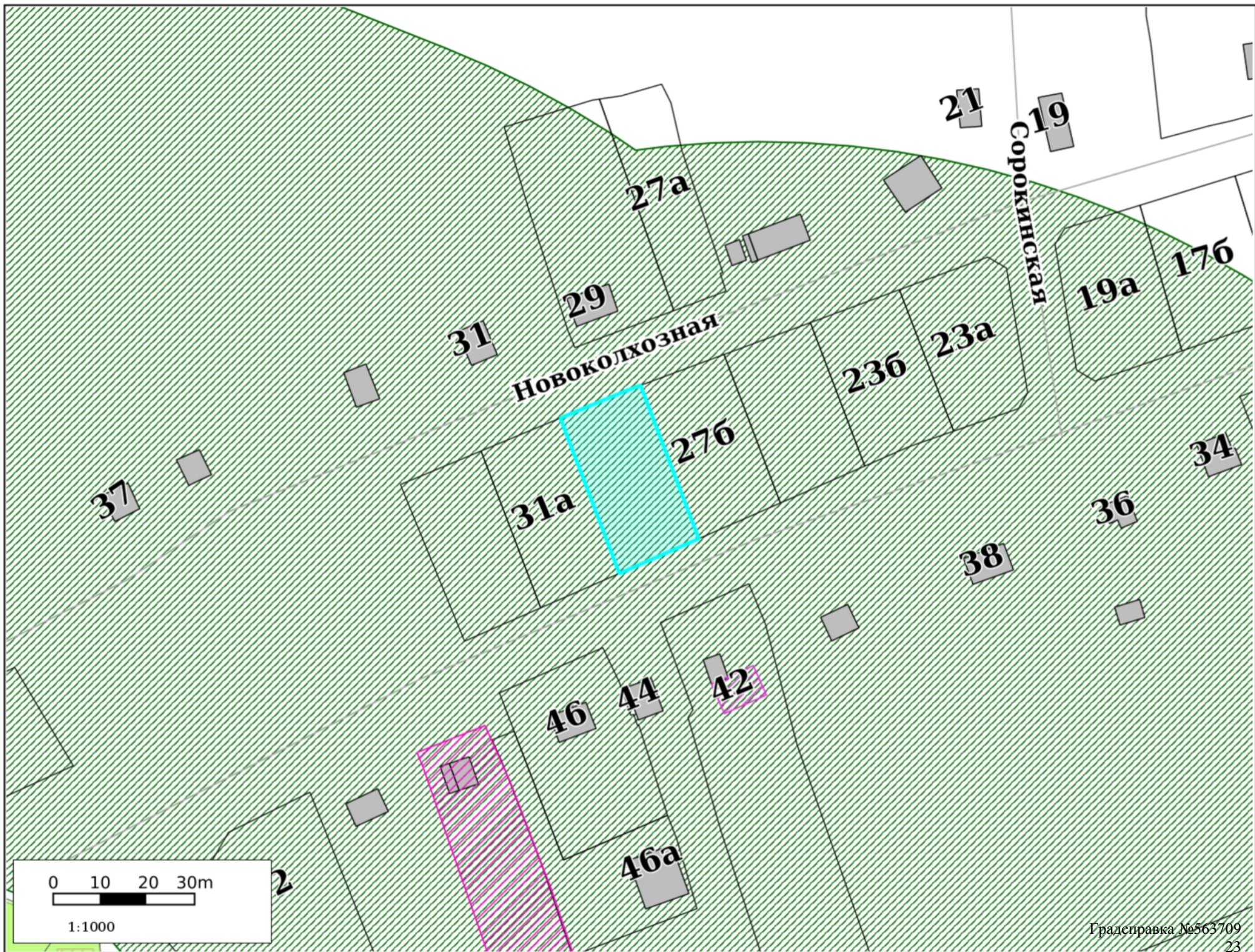
Особо охраняемые природные территории

Сведения в ИСОГД отсутствуют

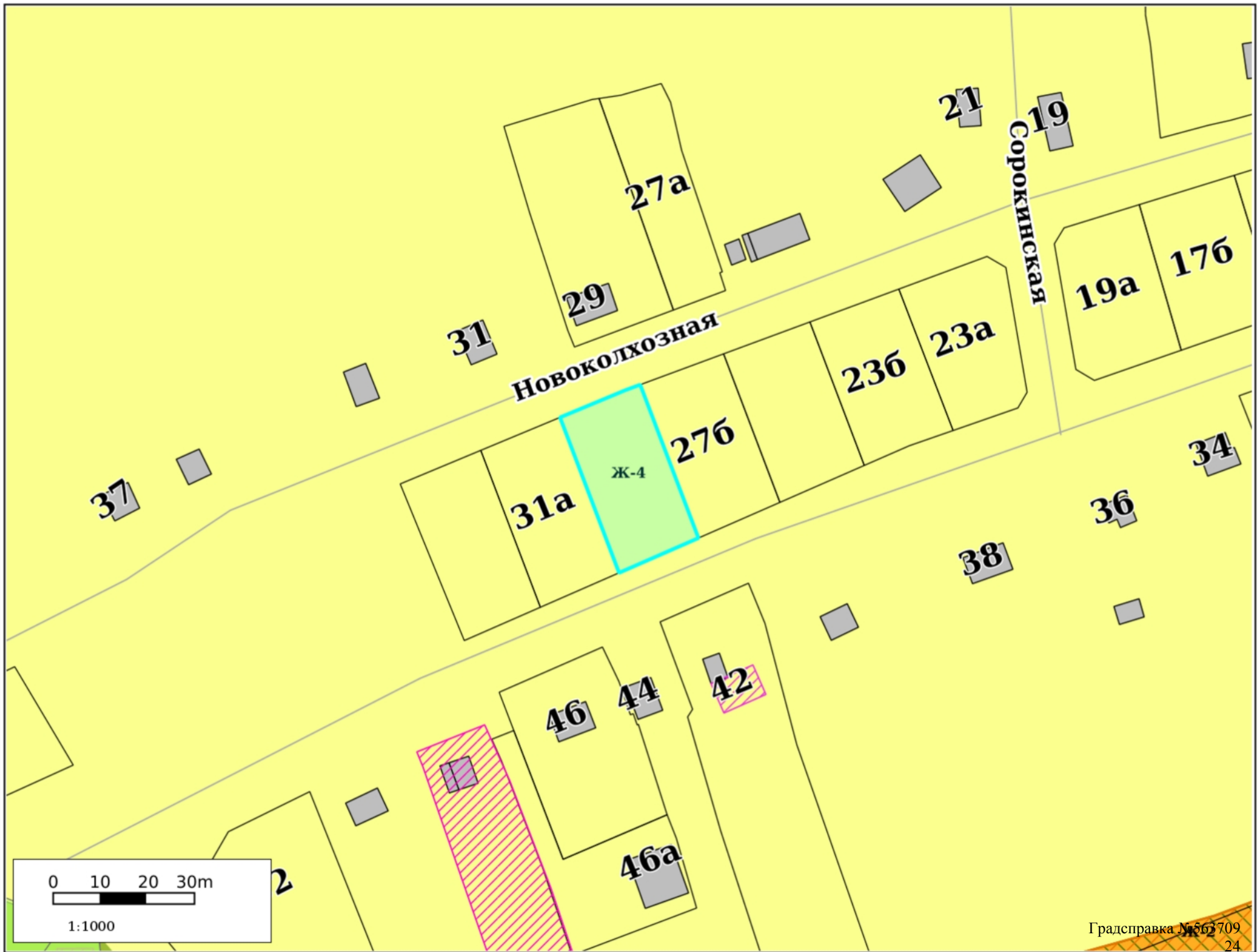
Функциональные зоны



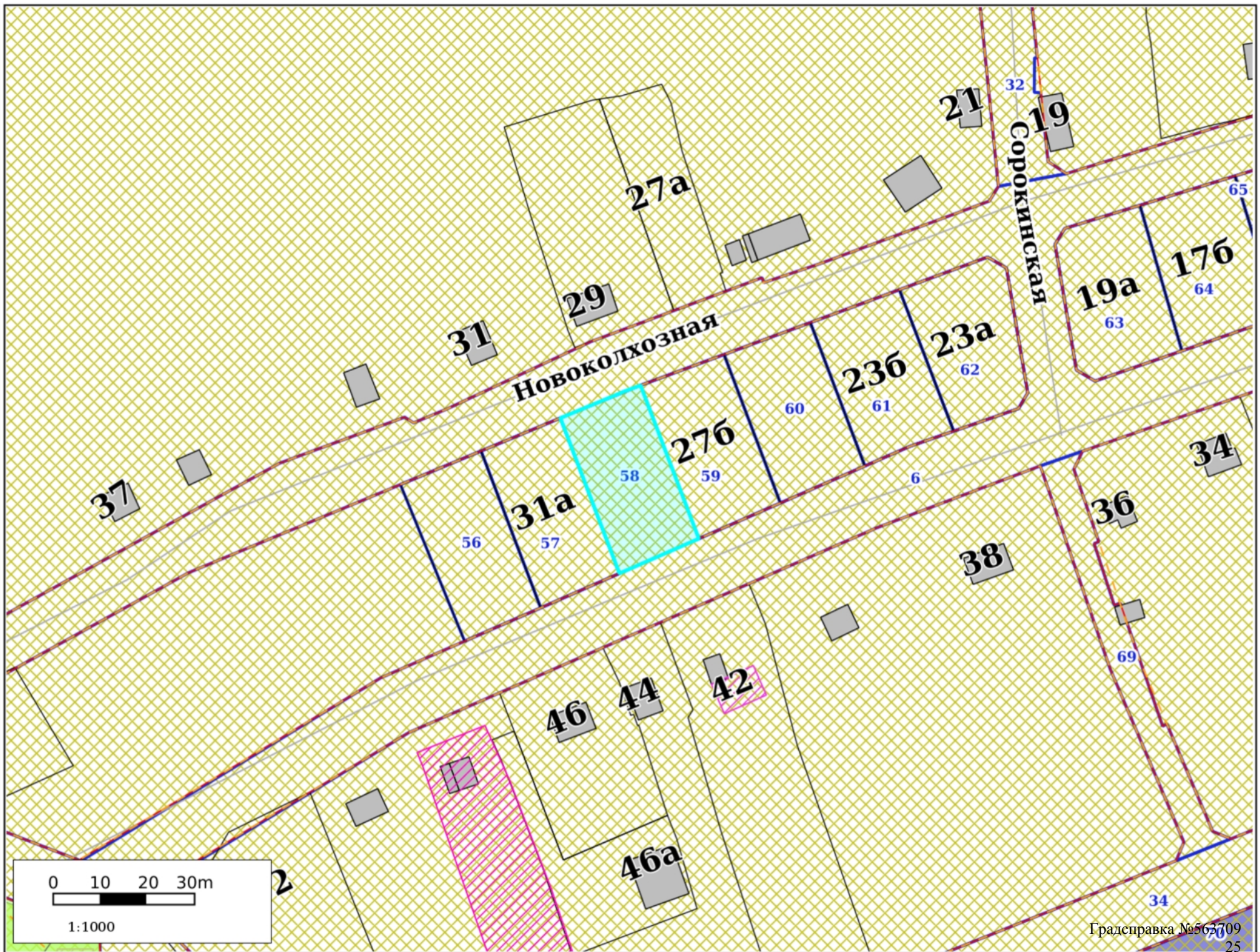
Функциональные зоны дополнительные



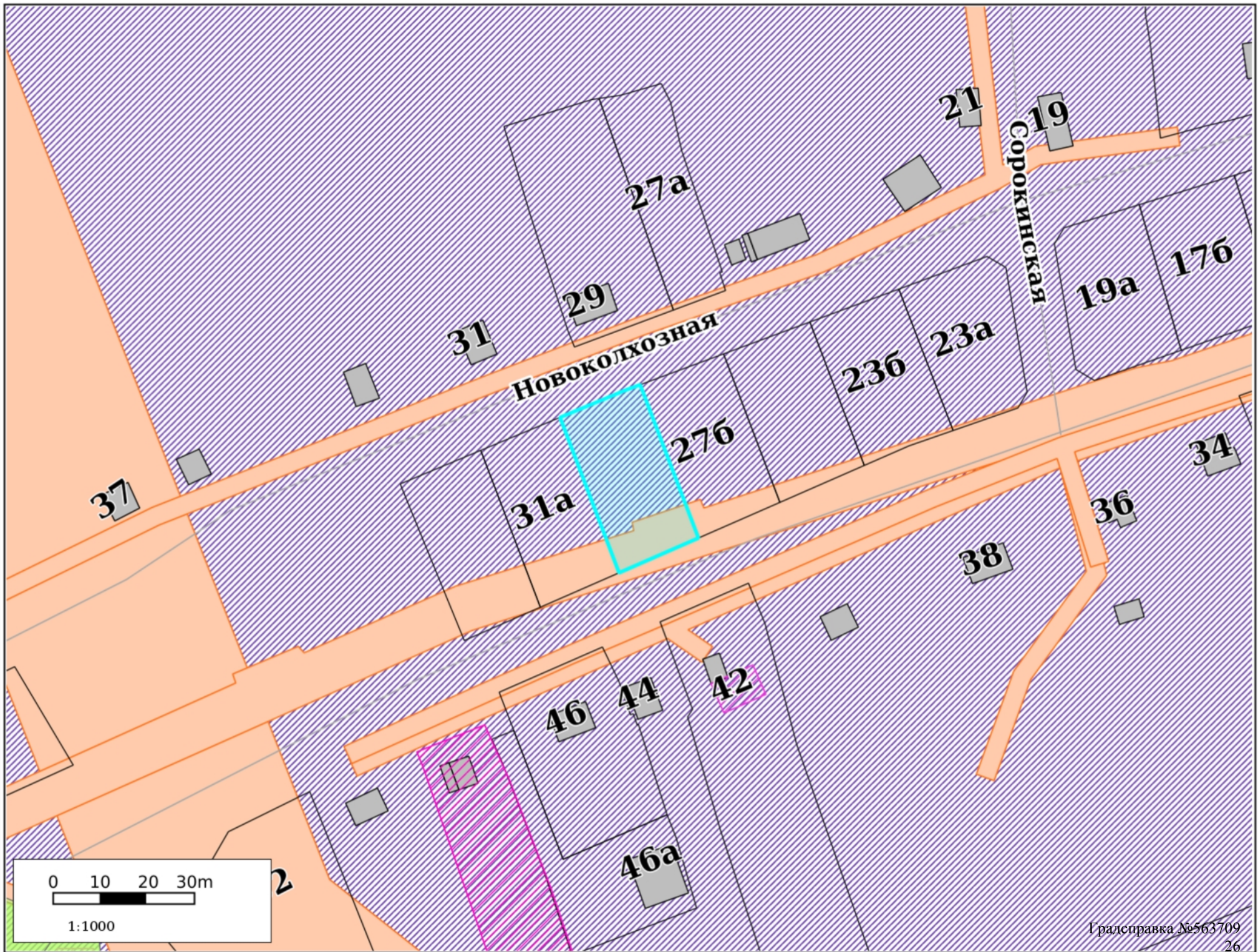
Территориальное зонирование



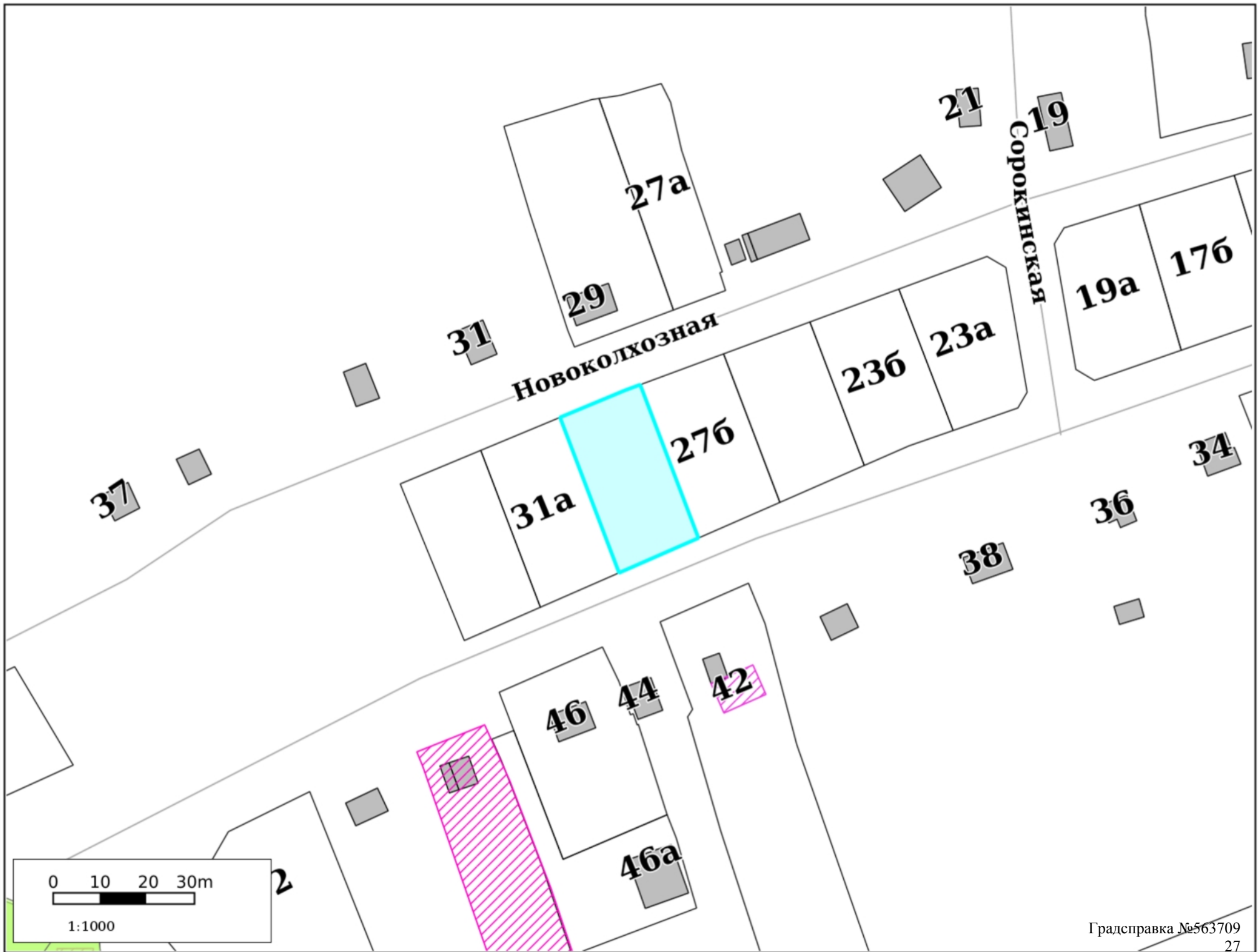
Планировка территории



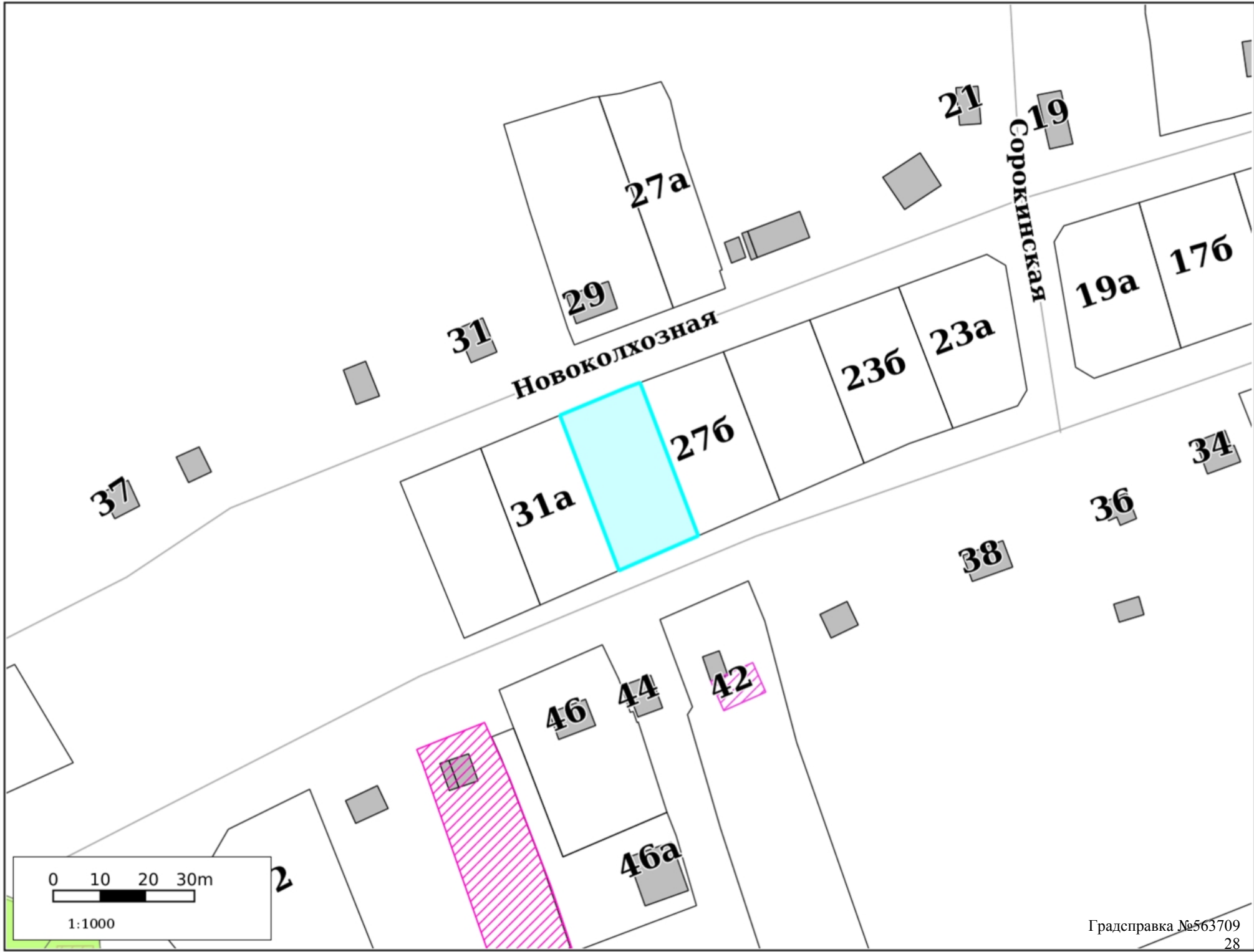
Зоны ограничений



Культурное наследие



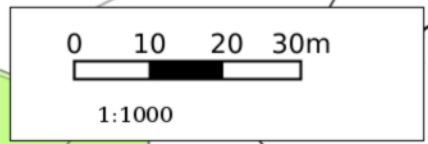
Резервирование/изъятие земель



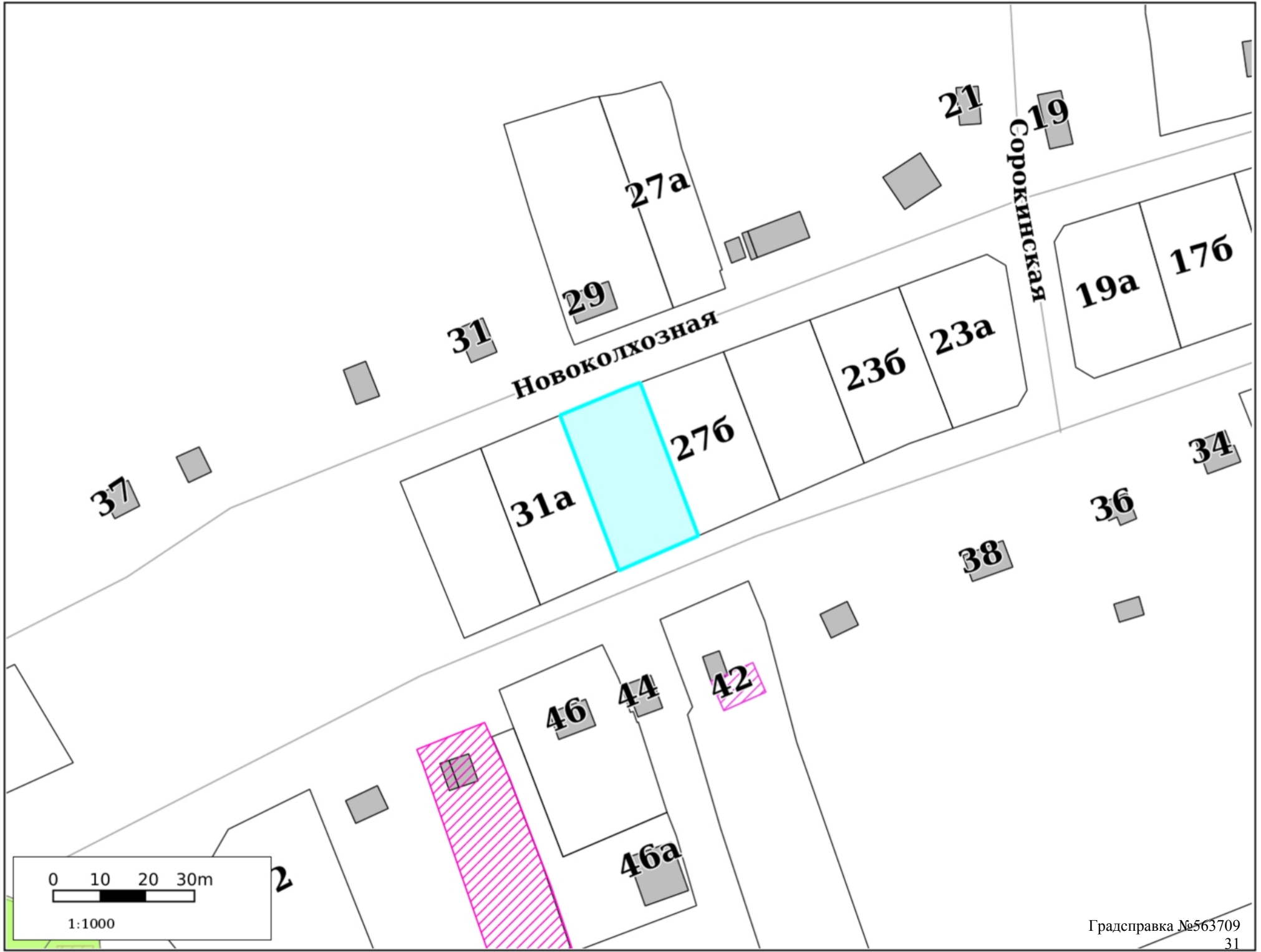
Земельные участки



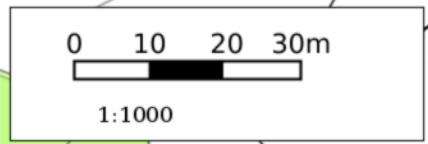
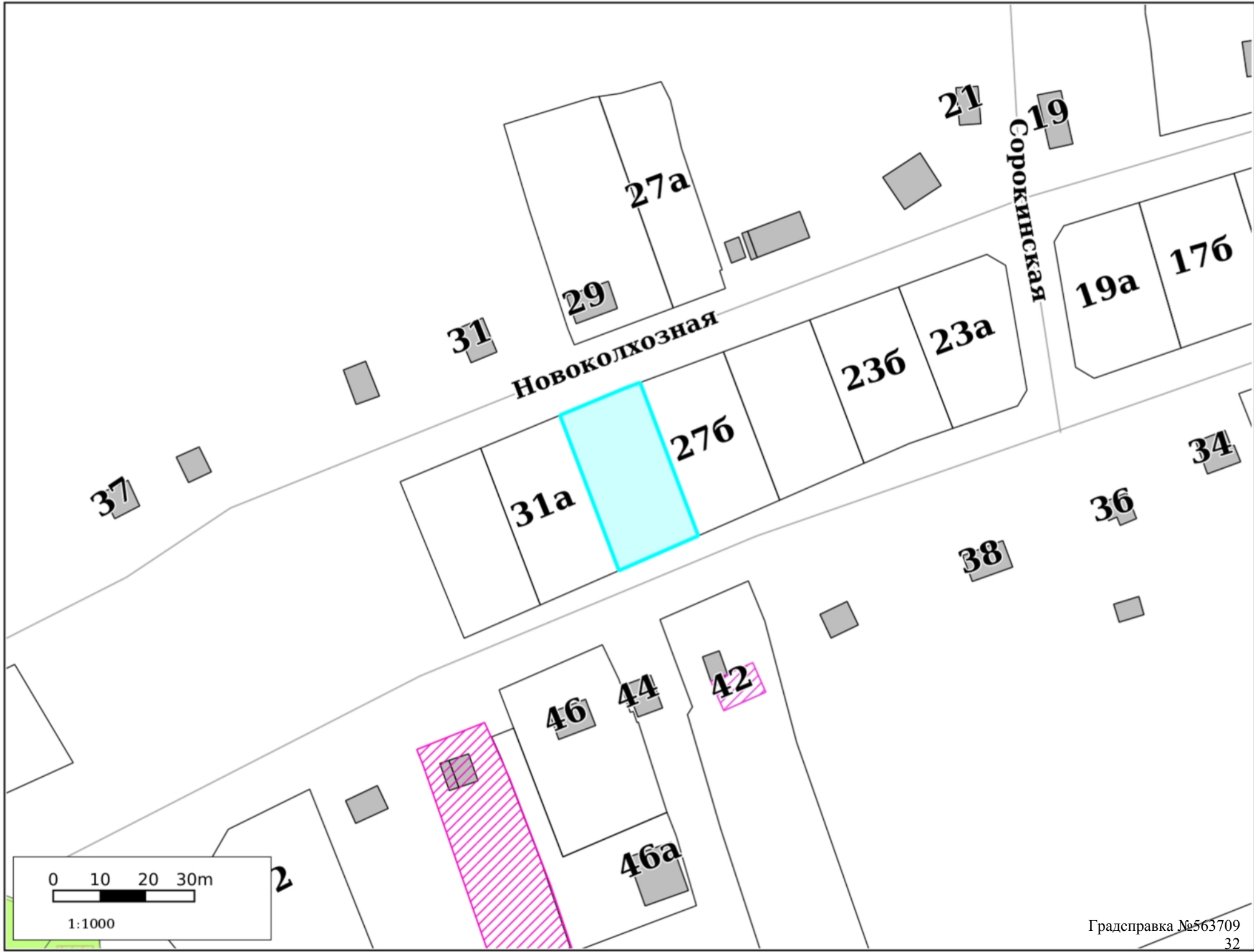
ГПЗУ



ООПТ






Лесничества










Участок для формирования градсправки







Адресный реестр:

-  Административные районы
-  Границы Пермского городского округа
-  Границы населенных пунктов














































Здания, строения, сооружения (существующие)

-  Здания и строения
-  Гаражи
-  Коллективные сады
-  Промышленные здания
-  Здания, строения, сооружения (под вопросом)
-  Здания, строения, сооружения (временные)
-  Здания, строения, сооружения (проектируемые)




Существующие территории

-  Территории под комплексом строений
-  Территории ГСК
-  Территории коллективных садов
-  Промышленные территории
-  Проектируемые территории
-  Улицы

Территориальные зоны ПЗЗ:

- | | |
|---|--|
|  ЦС-1 |  Р-Эспланада |
|  ЦС-2 |  ПК-1 |
|  ЦС-3 |  ПК-2 |
|  ЦС-4 |  ПК-3 |
|  ЦС-И |  ПК-4 |
|  ЦС-А |  ПК-5 |
|  ЦС-К |  Ж-1 |
|  Ц-1 |  Ж-2 |
|  Ц-2 |  Ж-3 |
|  Ц-3 |  Ж-4 |
|  Ц-4 |  Ж-5 |
|  Ц-5 |  ГЛ |
|  Ц-6 |  СХ |
|  С-1 |  ТОП-1 |
|  С-2 |  ТОП-2 |
|  С-3 |  ТОП-ДМР(ЕГОШИХА) |
|  С-4 |  ГРНУ |
|  Р-1 |  КРТ-1 |
|  Р-2 |  КРТ-2 |
|  Р-3 |  КРТ-3 |
|  Р-4 |  КРТ-4 |
|  Р-5 |  КРТ-5 |
|  Р-6 | |

Подзоны ПЗЗ







-  По высоте
-  По коэффициенту плотности застройки
-  Иные параметры ПЗЗ

Функциональное зонирование:

-  Планировочный район

300 - Зоны влияния структурообразующих инфраструктурных и природных объектов




310 - Зоны взаимного влияния природных и антропогенных ландшафтов

-  311 - Зоны застройки, ориентированной на природно-рекреационный каркас
-  312 - Зоны организации и контроля доступа к элементам природного каркаса
-  313 - Зоны предполагаемого создания элементов природно-рекреационного каркаса
-  314 - Зоны размещения застройки в структуре природно-рекреационного каркаса
-  315 - Зона «Зеленого кольца» Перми
-  316 - Зона «Зеленого пояса» Перми

320 - Зона обслуживания застройки рельсовым транспортом


-  321 - Зона обслуживания застройки трамвайной сетью

200 - Зоны природно-рекреационных территорий


-  210 - Зона природного экологического ландшафта
-  220 - Зона общественной и рекреационной инфраструктуры
-  230 - Зона сельскохозяйственного использования

100 - Зоны территорий смешанного назначения застроенных и незастроенных, планируемых к реновации и (или) размещению новой застройки на земельных участках, свободных от застройки


110 - Зона развития сформировавшейся урбанизированной территории

-  110 - Зона развития сформировавшейся урбанизированной территории







120 - Зона развития территорий с преобразованием преобладающих функций

-  120 - Зона развития территорий с преобразованием преобладающих функций





130 - Зона развития территорий с сохранением преобладающих параметров

-  131 - Территории, занятые преимущественно промышленными и инфраструктурными объектами, специализированными территориями
-  132 - Территории, занятые преимущественно жилой застройкой, малоэтажными индивидуальными домами
-  133 - Территории, занятые преимущественно многоквартирной типовой жилой застройкой
-  134 - Незастроенные, малоосвоенные территории, предполагающие размещение преимущественно жилой застройки многоквартирными или индивидуальными домами
-  Исследования в области градпроектирования



Планировка территории:

-  Границы проектов межевания/планировки
-  Утвержденные ПДП
-  Разработка документации по планировке территории
-  Развитие застроенных территорий
-  Комплексное освоение территорий
-  Особые экономические зоны






Комплексное развитие территорий

-  Планируемая
-  На согласовании
-  Границы согласованы
-  Принято решение о КРТ




Сервитуты установленные

-  Публичный сервитут
-  Частный сервитут















Земельные участки по ПМ

-  Подлежащие резервированию и изъятию
-  Стоит на ГКУ (на момент разработки проекта межевания)
-  Сформирован в рамках проекта межевания
-  Проезды общего пользования по ПМ
-  Сервитуты для обеспечения проезда, прохода по ПМ




Зоны планируемого размещения ОКС

-  Зона размещения ОКС
-  Озелененные, рекреационные территории
-  Зона объектов транспортной и инженерной инфраструктуры








Зоны ограничений:

-  Санитарно-защитные зоны
-  Санитарный разрыв ЖД
-  Зона санитарной охраны
-  Зона действия ограничений по условиям сохранения и планируемого размещения образовательных учреждений
-  Зоны ограничения застройки
-  Прибрежная защитная полоса
-  Водоохранная зона
-  Береговая полоса
-  Зона катастрофического затопления
-  Охранные зоны коммуникаций
-  Приаэродромная территория
-  Режимные территории
-  Прочие ЗОУИТ
-  Лесопарковый зеленый пояс


Красные линии:

-  Линии регулирования застройки (линии отступа от красных линий)
-  Красные линии и ЗУ, на которых расположены линейные объекты
-  Красные линии






Культурное наследие:

-  Памятники
-  Объекты культурного наследия
-  Защитная зона объекта культурного наследия
-  Территория объекта культурного наследия
-  Территория объекта культурного наследия
-  Охранная зона объекта культурного наследия
-  Зона регулирования застройки
-  Зона охраняемого ландшафта
-  Территория объекта археологического наследия



Резервирование/изъятие земель:

-  Резервирование земель/изъятие земель

Земельные участки:

-  ГПЗУ
-  Земельные участки ДЗО
-  Земельные участки с УРВИ
-  Земельные участки с ОППС
-  Участки формируемые на торги

ООПТ:

-  Особо охраняемая природная территория (ООПТ)
-  Охранная зона ООПТ

Лесничества:

-  Пермское городское лесничество

Администрация города Перми
Архив департамента
градостроительства и архитектуры
Копия планшета М 1:500
III-II-02-05
Требуется корректура топографической
съемки
«01» *февраля* 2023

Ново-Колхозная

ул. Ново-Колхозная

