



АДМИНИСТРАЦИЯ
ГОРОДА ПЕРМИ
ДЕПАРТАМЕНТ
ЗЕМЕЛЬНЫХ ОТНОШЕНИЙ

Сибирская ул., д. 15, Пермь, 614000
тел. (342) 212-46-78, факс 212-41-51
e-mail: dzo@gorodperm.ru
http://www.gorodperm.ru

И.о. начальника департамента
имущественных отношений
администрации города Перми
Соснину А.В.

10.08.2023 № 059-21-01-08/3-4226

На № _____ от _____

**О направлении документации
для проведения аукциона по
ул. Летняя, 2**

Уважаемый Александр Викторович!

В соответствии с пунктом 4.1.6. Регламента¹ направляем документацию для проведения аукциона по продаже земельного участка площадью 824 кв. м с кадастровым номером 59:01:0000000:91924, расположенного по адресу: Российская Федерация, Пермский край, г.о. Пермский, г. Пермь, ж/р Ново-Бродовский, ул. Летняя, з/у 2, согласно распоряжению начальника департамента земельных отношений администрации города Перми от 10.07.2023 № 21-01-03-4108 для индивидуального жилищного строительства.

Приложение: 1. Информация о земельном участке на 9 л. в 1 экз.;
2. Пакет документов с описью передаваемых материалов на бумажном носителе.

Начальник департамента



Л.В. Пьянкова

Овчинникова Вера Ивановна
212-72-13

¹ Регламент взаимодействия функциональных органов администрации города Перми при проведении аукционов по продаже земельных участков, находящихся в муниципальной собственности города Перми, и участков, государственная собственность на которые не разграничена, либо на право заключения договоров аренды земельных участков, находящихся в муниципальной собственности, и участков, государственная собственность на которые не разграничена, утвержденный постановлением администрации города Перми от 20.11.2015 № 964



**Информация о земельном участке, расположенном по адресу:
г. Пермь, ул. Летняя, 2**

	Сведения о земельном участке:	
1	Адрес или месторасположение земельного участка	Российская Федерация, Пермский край, г.о. Пермский, г Пермь, ул. Летняя, 2 (далее – Участок)
2	Площадь	824 кв. м
3	Границы	Границы земельного участка описаны в выписке из Единого государственного реестра недвижимости об объекте недвижимости от 07.08.2023 № КУВИ-001/2023-179389298 (далее – ЕГРН)
4	Кадастровый номер	59:01:0000000:91924
5	Величина выкупной стоимости	2 869 710 руб. (отчет об оценке ООО «АЙРА ТОРРЕС» от 11.07.2023 № 653/27-01)
6	Разрешенное использование земельного участка	Для индивидуального жилищного строительства (2.1)
7	Цель использования земельного участка	Для индивидуального жилищного строительства
8	Вид права	Собственность
9	Информация о минимальных размерах планируемого к строительству капитального объекта	<p>Согласно градостроительному плану Земельного участка от 14.07.2022 № РФ-59-2-03-0-00-2022-1029 (далее – ГПЗУ): Минимальный отступ от границ Участка до места допустимого размещения зданий, строений (за исключением границ со стороны территории общего пользования, где отступ определяется с учетом красных линий и линий регулирования застройки, установленных проектом планировки территории, а также границ смежных земельных участков при блокированной жилой застройке)– 3 м; предельная высота зданий, строений – не более 10,5 м.</p> <p>В соответствии с проектом планировки территории, утвержденным постановлением администрации города Перми от 22.12.2021 № 1178, установлена предельная высота жилой застройки до 10,5 м, плотность застройки всех видов СТН – 2536 кв. м/га.</p> <p>Проектирование и строительство необходимо вести в соответствии с пунктом 4.5 СП 55.13330.2016 Свода Правил. Дома жилые многоквартирные. СНиП 31-02-2001, утвержденным и введенным в действие Приказом Министерства строительства и жилищно-коммунального хозяйства Российской Федерации от 20.10.2016 № 725/пр. дом должен включать жилые комнаты – одну или несколько (общую комнату или гостиную, спальню), а также вспомогательные помещения: переднюю, кухню (в том числе кухню-столовую и (или) кухню-нишу), ванные комнаты и (или) душевые, туалет (уборную) или совмещенный санузел. Согласно пункту 6.1 СП 55.13330.2016 площади помещений домов проектируемых и реконструируемых, должны быть не менее: общей</p>

		<p>комнаты (или гостиной) – 16 кв. м (при одной жилой комнате 14 кв. м); спальни – 8 кв. м (на двух человек 10 кв. м, а при размещении ее в мансарде 7 кв. м); спальни для инвалида – колясочника – 9 кв. м; кухни – 9 кв. м, кухни-ниши или кухонной зоны в кухне-столовой – 6 кв. м.</p> <p>Согласно пункту 6.2 СП 55.13330.2016 высота помещений жилых комнат и кухни в климатических подрайонах IА, IБ, IГ, IД и II А должно быть не менее 2,7 м, а в остальных – не менее 2,5 м в соответствии с СП 54.13330. Высоту комнат, кухни и других помещений, расположенных в мансарде или имеющих в наклонные потолки или стены, допускается принимать не менее 2,3 м. В коридорах и при устройстве антресолей высоту помещений допускается принимать не менее 2,1 м.</p> <p>Победителю аукциона (единственному участнику) рекомендовано обратиться в уполномоченный орган с уведомлением о планируемом строительстве жилого дома.</p>
10	Ограничения использования	<p>Согласно сведениям информационной системы обеспечения градостроительной деятельности Участок полностью расположен в противопожарном разрыве 50 м от Мотовилихинского участкового лесничества, границы которого установлены Приказом Федерального агентства лесного хозяйства от 02.02.2012 № 27.</p> <p>В соответствии с п. 4.14 СП 4.13130.2013 «Системы противопожарной защиты. Ограничение распространения пожара на объектах защиты. Требования к объемно-планировочным и конструктивным решениям»: противопожарные расстояния от зданий, сооружений до лесных и других древесно-кустарниковых насаждений на землях населенных пунктов (городских лесов, парков, скверов, аллей, садов и т.п.) с 01.12.2022 не нормируются.</p> <p>Согласно акту осмотра земельного участка от 08.08.2023 на Участке густая растительность (густой лес), Участок не огорожен, капитальных/некапитальных строений не обнаружено. Признаков нарушения земельного законодательства не выявлено.</p> <p>Согласно письму администрации Свердловского района города Перми от 14.04.2023 № 059-39-01-92/03-212 расположение близлежащих источников противопожарного водоснабжения: ул. Виноградная, 22 (жилой комплекс «Янтарный»), ул. Ореховая, 102.</p> <p>В случае выявления объектов некапитального типа победитель аукциона вправе осуществить демонтаж выявленных объектов за счет собственных средств и (или) с привлечением средств других лиц без отнесения соответствующих расходов на территориальный орган администрации города Перми, департамент земельных отношений администрации города Перми или иной функциональный орган или подразделение администрации города Перми.</p>

		<p>Согласно данным геодезической съемки в границах Участка произрастают деревья смешанных пород.</p> <p>Согласно сведениям, содержащимся в ЕГРН, ГПЗУ и справке по градостроительным условиям участка от 28.06.2023 № 557875 Участок полностью расположен в границах зон с особыми условиями использования территории:</p> <p>Приаэродромной территории аэродрома аэропорта Большое Савино (реестровый номер границы 59:32-6.553).</p> <p>Проектирование и строительство вести в соответствии с постановлением Правительства Российской Федерации от 11.03.2010 № 138 «Об утверждении Федеральных правил использования воздушного пространства Российской Федерации»: «Запрещается размещать в полосах воздушных подходов на удалении до 30 км, а вне полос воздушных подходов – до 15 км от контрольной точки аэродрома объекты выбросов (размещения) отходов, животноводческие фермы, скотобойни и другие объекты, способствующие привлечению и массовому скоплению птиц»;</p> <p>Водоохранной зоне малых рек, впадающих в Камское водохранилище на территории Пермского края, часть 121 (Реестровый номер границы: 59:00-6.790);</p> <p>Прибрежной защитной полосе малых рек, впадающих в Камское водохранилище на территории Пермского края, часть 121 (Реестровый номер границы: 59:00-6.834).</p> <p>Проектирование и строительство вести в соответствии с Приказом Министерства природных ресурсов, лесного хозяйства и экологии Пермского края № СЭД-30-01-02-1133 от 27.08.2019 «Об утверждении установленных границ водоохранных зон, границ прибрежных защитных полос и границ береговых полос малых рек, впадающих в Камское водохранилище на территории Пермского края».</p>
11	Дополнительная информация	<p>ОАО «Межрегиональная распределительная сетевая компания Урала» – филиал «Пермэнерго» письмом от 13.03.2023 № ПЭ/ПГЭС/22/167 сообщает о наличии технической возможности технологического присоединения к электросетям филиала энергопринимающего устройства объекта капитального строительства с предполагаемой максимальной мощностью 15 кВт (ТП-869).</p> <p>В соответствии с Правилами недискриминационного доступа к услугам по передаче электрической энергии и оказания этих услуг, Правил недискриминационного доступа к услугам по оперативно-диспетчерскому управлению в электроэнергетике и оказания этих услуг, Правил недискриминационного доступа к услугам администратора торговой системы оптового рынка и оказания этих услуг и Правил технологического присоединения энергопринимающих устройств потребителей электрической энергии, объектов по производству электрической энергии, а также объектов</p>

		<p>электросетевого хозяйства, принадлежащих сетевым организациям и иным лицам, к электрическим сетям, утвержденных постановлением Правительства РФ от 27.12.2004 № 861 (далее – Правил), конкретные технические условия на электроснабжение объекта будут разработаны в составе договора о технологическом присоединении.</p> <p>Плата за технологическое присоединение энергопринимающих устройств устанавливается исходя из стоимости мероприятий по технологическому присоединению, размер платы определяется в соответствии с Постановлением Министерства тарифного регулирования и энергетики Пермского края от 29.12.2021 № 120-тп.</p> <p>Электроснабжение объектов, размещаемых на указанной площадке, возможно будет осуществить при условии строительства питающих линий электропередач 0,4 кВ на основании договора об осуществлении технологического присоединения объекта к электрическим сетям филиала «Пермэнерго».</p> <p>Для заключения договора на технологическое присоединение необходимо подать заявку через единый федеральный портал электросетевых услуг группы компаний «Россети» на сайте: https://портал-тп.рф или через Мобильное приложение ПАО «Россети».</p> <p>Согласно письму ПАО «Т Плюс» от 03.03.2023 № 51000-32-00604 Участок находится вне зоны теплоснабжения ПАО «Т Плюс».</p> <p>Письмом от 13.03.2023 № 059-04-25/3-18-ри департамент жилищно-коммунального хозяйства администрации города Перми сообщает об отсутствии технической возможности подключения объектов к сетям теплоснабжения.</p> <p>Для обеспечения нужд отопления и горячего водоснабжения индивидуальных жилых домов рекомендуется рассмотреть альтернативный источник теплоснабжения – газ.</p> <p>Согласно письму АО «Газпром газораспределение Пермь» от 05.05.2022 № ПФ-2994 техническая возможность подключения объекта капитального строительства с предполагаемой максимальной нагрузкой 8 куб.м/час к существующим сетям газораспределения имеется.</p> <p>Для рассмотрения вопроса о предоставлении технических условий на подключение (технологическое присоединение) необходимо направить запрос с приложением необходимых документов и сведений на электронную почту post@pf.ugaz.ru, либо почтовым отправлением по адресу: г. Пермь, ул. Уральская, 104, через Единый центр предоставления услуг по адресу: г. Пермь, ул. Уральская, д. 104, каб. 101.</p>
--	--	---

		<p>В соответствии с письмом ООО «НОВОГОР-Прикамье» от 05.05.2022 № 110-6663 о наличии технической возможности для подключения сетей водоснабжения и водоотведения с предполагаемой величиной нагрузки 1,0 м3/сут. сообщается, что в районе Участка отсутствуют централизованные сети водоснабжения и водоотведения, эксплуатируемые ООО «Новогор-Прикамье».</p> <p>Ближайшие сети водоснабжения, эксплуатируемые ООО «Новогор-Прикамье», располагаются в районе здания по Бродовскому тракту, 15 ориентировочно на расстоянии – 10 км от Участка.</p> <p>Ближайшие сети водоотведения, эксплуатируемые ООО «Новогор-Прикамье», располагаются в районе зданий по ул. Героев Хасана, 109/2 ориентировочно на расстоянии – 11 км от Участка.</p> <p>При проектировании могут быть применены альтернативный способ водоснабжения без подключения к централизованной системе водоснабжения (от скважины) и альтернативный способ канализования без подключения к централизованной системе канализации г. Перми (отвод стоков на локальные очистные сооружения, канализование объекта в выгребную яму с последующим вывозом стоков спец. машинами), которые должны соответствовать всем нормативным требованиям Российской Федерации.</p> <p>ООО «НОВОГОР-Прикамье» не располагает сведениями о наличии сетей 3-х лиц в границах Участка.</p> <p>Согласно письму Управления по экологии и природопользованию администрации города Перми от 27.04.2023 № 059-33-01-10/3-341 на Участке произрастают 23 дерева пород: ель – 9 шт., береза – 2 шт., липа – 5 шт., ива – 7 шт.</p> <p>Победителю аукциона необходимо соблюдать следующие условия строительства, предусмотренные проектом:</p> <ol style="list-style-type: none">1. Нанесение существующих деревьев на стройгенплане;2. Снос деревьев, попадающих в пятно застройки, вести на основании акта комиссионного обследования земельных насаждений в соответствии решением Пермской городской Думы от 15.12.2020 № 277. Указанный акт должен быть составлен на основании проектной документации. Остальные деревья сохранить;3. Восстановление зеленых насаждений вести в соответствии с решением Пермской городской Думы от 15.12.2020 № 277;4. Сбор и отвод ливневых вод с использованием вариантов решений в зависимости от:<ul style="list-style-type: none">- наличия централизованной системы ливневой канализации;
--	--	---

		<ul style="list-style-type: none"> - площади водосбора с учетом транзитных вод с прилегающей территории; - угла наклона рельефа, включающий прилегающие территории; - применения иных решений равномерного отвода поверхностного стока с запрашиваемой территории на прилегающей территории; - применения иных решений равномерного отвода поверхностного стока с запрашиваемой территории на прилегающие территории. <p>5. Определение видов образующих отходов и мест их размещения на период эксплуатации;</p> <p>6. Конкретные мероприятия по охране окружающей среды на период строительства, включая:</p> <ul style="list-style-type: none"> - установку временного защитного ограждения строительной площадки; - ограждение существующих зеленых насаждений, не попадающих под пятно застройки; - прокладку коммуникаций осуществлять на расстоянии не менее 2 м. от ствола дерева, чтобы не повредить корневую систему; - не использовать приствольные круги существующих деревьев (диаметром 1м) под складирование материалов и установки временных сооружений; - определение видов и объемов образующихся отходов и мест их размещения; - систематический вывоз отходов; - недопущение загрязнения атмосферы, почвы и подземных вод; - предотвращение выноса грязи автотранспортом, выезжающим со строительной площадки. <p>Восстановительная стоимость сносимых зеленых насаждений в ценах 2023 года: одного лиственного дерева от 17 тыс. руб., хвойной – от 20 тыс. руб.</p> <p>Департамент дорог и благоустройства администрации города Перми письмом от 06.05.2022 № 059-24-01-36/3-1342 сообщает, что считает возможным предоставление Участка при следующих условиях:</p> <ul style="list-style-type: none"> поверхностный водоотвод решить проектом без подтопления смежных территорий в соответствии с действующими нормативно-правовыми актами и природоохранным законодательством; предусмотреть электроосвещение территории объекта; стоянку для временного хранения транспорта разместить в границах отведенного под строительство участка вне территории общего пользования; предусмотреть ликвидацию разрушений, а также повреждений существующего дорожного покрытия; предусмотреть наружное освещение подъезда до территории Участка, отведенного под застройку;
--	--	---

		<p>разработать и согласовать на рабочей группе по организации и безопасности дорожного движения (ул. Пермская, 2а, 212-47-51) проект организации дорожного движения;</p> <p>получить согласие на присоединение к улично-дорожной сети города Перми от 31.01.2022 № 45.</p> <p>В соответствии с Федеральным Законом от 08.11.2007 № 257-ФЗ, расходы на строительство, реконструкцию, капитальный ремонт, ремонт пересечений и примыканий, в том числе расходы на выполнение дополнительных работ, связанных с обеспечением безопасности дорожного движения, водоотведения и исполнением других установленных техническими регламентами требований, несут лица, в интересах которых осуществляются строительство, реконструкция, капитальный ремонт, ремонт пересечений или примыканий.</p> <p>В соответствии с письмом департамента общественной безопасности администрации города Перми от 04.05.2022 № 059-10-01-27/3-659:</p> <ul style="list-style-type: none"> - Ближайшее подразделение пожарной охраны расположено по адресу: ул. Белинского, 52 (ПСЧ-5 10-ПСО). - Объекты общественной безопасности, отнесенные к объектам полиции (участковые пункты полиции) отсутствуют. Ближайший участковый пункт расположен по адресу: г. Пермь, ул. Казахская, д. 104 (Свердловский район). - Помещения для аварийно-спасательных формирований на указанной территории отсутствуют. - Источники противопожарного водоснабжения на указанной территории отсутствуют. <p>При размещении объектов на вышеуказанной территории необходимо соблюдать нормы и требования действующего законодательства: федеральных законов от 21 декабря 1994 г. № 69-ФЗ «О пожарной безопасности» и от 22 июля 2008 г. № 123-ФЗ «Технический регламент о требованиях пожарной безопасности», Региональных нормативов градостроительного проектирования «Расчетные показатели обеспеченности населения Пермского края объектами пожарной охраны», утвержденных постановлением Правительства Пермского края от 22 июля 2016 г. № 489-п, а также Свода правил 8.13130. «Системы противопожарной защиты. Источники наружного противопожарного водоснабжения. Требования пожарной безопасности», Свода правил 4.13130 «Системы противопожарной защиты. Ограничение распространения пожара на объектах защиты. Требования к объемно-планировочным и конструктивным решениям» и иной документации, касающейся норм противопожарной безопасности.</p> <ul style="list-style-type: none"> - Участок попадает в зону возможного химического заражения.
--	--	--

		<p>- Объекты гражданской обороны и организации, отнесенные к категории по гражданской обороне, отсутствуют. Планом гражданской обороны строительство объектов гражданской обороны не предусмотрено.</p> <p>На указанной территории оконечные устройства системы оповещения населения города Перми отсутствуют, необходимо предусматривать размещение сиренно - речевых узлов системы оповещения согласно пунктам 6.38, 6.39 СП 165.1325800.2014 «Свод правил. Инженерно-технические мероприятия по гражданской обороне. Актуализированная редакция СНиП 2.01.51-90».</p> <p>Согласно письму департамента жилищно-коммунального хозяйства администрации города Перми от 05.05.2022 № 059-04-17/3-314-ри на период до 2028 года на территории, где расположен Участок, схемами водоснабжения и водоотведения города Перми, утвержденными постановлением администрации города Перми от 28.12.2018 № 1085, не предусмотрено строительство сетей водоснабжения и водоотведения.</p> <p>Департамент экономики и промышленной политики администрации города Перми письмом от 11.05.2022 № 059-13-01-04/3-783 сообщает, что места для установки и эксплуатации рекламных конструкций, включенные в схему размещения рекламных конструкций на территории города Перми, утвержденную решением Пермской городской Думы от 23.08.2016 № 171, и места размещения НТО, включенные в схему размещения НТО на территории города Перми, утвержденную постановлением администрации города Перми от 02.08.2018 № 521, в границах Участка отсутствуют.</p> <p>Департамент имущественных отношений администрации города Перми письмом от 04.05.2022 № 059-19-01-35/3-800 сообщает, что объекты недвижимого имущества, в том числе Участок, расположенные по адресу Участка, в реестре муниципального имущества города Перми не учитываются.</p> <p>Государственная инспекция по охране объектов культурного наследия Пермского края письмом от 12.03.2023 № Исх55-01-17.2-148 сообщает следующее:</p> <p>1. В границах Участка отсутствуют:</p> <ul style="list-style-type: none"> - объекты культурного наследия, включенные в единый государственный реестр объектов культурного наследия (памятников истории и культуры) народов Российской Федерации; - выявленные объекты культурного наследия; - объекты, обладающие признаками объектов культурного наследия; - территории объектов культурного наследия; - зоны охраны объектов культурного наследия; - защитные зоны объектов культурного наследия;
--	--	---

		<p>2. Участок не связан с земельным участком в границах территории объекта культурного наследия;</p> <p>3. Сведения о режимах использования (ограничения/обременения) Участка отсутствуют;</p> <p>4. Данные о проведенных историко-культурных исследованиях в границах Участка отсутствуют;</p> <p>5. В границах Участка отсутствует необходимость проведения историко-культурной экспертизы.</p>
--	--	---

**Опись пакета документов, содержащих сведения о земельном участке,
расположенном по адресу: г. Пермь, ул. Летняя, 2**

№		Кол-во листов	Кол-во экземпляров
1	Распоряжение от 10.07.2023 № 21-01-03-4108	1	1
2	Выписка из Единого государственного реестра недвижимости на земельный участок	12	1
3	Распоряжение начальника департамента градостроительства и архитектуры администрации города Перми от 02.03.2023 № 059-22-01-03-412	3	1
4	Градостроительный план земельного участка	12	1
5	Информационные письма:	-	-
5.1	ООО «Новая городская инфраструктура Прикамье»	2	1
5.2	ОАО «МРСК Урала»	2	1
5.3	АО «Газпром газораспределение Пермь»	1	1
5.4	ПАО «Т Плюс»	1	1
5.5	Управление по экологии и природопользованию администрации города Перми	2	1
5.6	Департамент дорог и благоустройства администрации города Перми	2	1
5.7	Департамент общественной безопасности администрации города Перми	2	1
5.8	Департамент жилищно-коммунального хозяйства администрации города Перми	3	1
5.9.	Департамент экономики и промышленной политики администрации города Перми	1	1
5.9.1	Департамент имущественных отношений администрации города Перми	1	1
5.9.2	Государственная инспекция по охране объектов культурного наследия Пермского края	2	1
5.9.3	Администрация Мотовилихинского района	1	1
6	Акт осмотра земельного участка	1	
7	Фотографии земельного участка	2	1
8	Копия планшета М 1:500	1	1
9	Геодезическая съемка	6	1
10	Справка по градостроительным условиям	34	1

СДАЛ:

дата **подпись** **должность** **Ф.И.О.**

ПРИНЯЛ:

дата **подпись** **должность** **Ф.И.О.**



АДМИНИСТРАЦИЯ ГОРОДА ПЕРМИ
НАЧАЛЬНИК ДЕПАРТАМЕНТА
ЗЕМЕЛЬНЫХ ОТНОШЕНИЙ
РАСПОРЯЖЕНИЕ

10.07.2023

№ 21-01-03-4108

**О проведении аукциона
по продаже земельного участка
в Свердловском районе
города Перми**

На основании статьи 39.18 Земельного кодекса Российской Федерации, Положения о департаменте земельных отношений администрации города Перми, утвержденного решением Пермской городской Думы от 24 февраля 2015 г. № 39:

1. Провести аукцион по продаже земельного участка, государственная собственность на который не разграничена, с кадастровым номером 59:01:0000000:91924 площадью 824 кв. м, расположенного по адресу: Российская Федерация, Пермский край, г.о. Пермский, г. Пермь, ж/р Ново-Бродовский, ул. Летняя, з/у 2 (далее – земельный участок), с целью строительства индивидуального жилого дома.

Разрешенное использование земельного участка – для индивидуального жилищного строительства (2.1).

2. Настоящее распоряжение вступает в силу со дня подписания и действует до дня заключения договора купли-продажи земельного участка с кадастровым номером 59:01:0000000:91924.

3. Контроль за исполнением распоряжения возложить на заместителя начальника департамента земельных отношений администрации города Перми Горюнова А.А.

Исполняющий обязанности начальника
департамента земельных отношений
администрации города Перми

Л.В. Пьянкова





АДМИНИСТРАЦИЯ ГОРОДА ПЕРМИ
НАЧАЛЬНИК ДЕПАРТАМЕНТА
ГРАДОСТРОИТЕЛЬСТВА И АРХИТЕКТУРЫ
РАСПОРЯЖЕНИЕ

02.03.2023 059-22-01-03-412

**О присвоении адреса
объекту адресации**

В соответствии с Федеральным законом от 28 декабря 2013 г. № 443-ФЗ «О федеральной информационной адресной системе и о внесении изменений в Федеральный закон «Об общих принципах организации местного самоуправления в Российской Федерации», постановлениями Правительства Российской Федерации от 19 ноября 2014 г. № 1221 «Об утверждении Правил присвоения, изменения и аннулирования адресов», от 22 мая 2015 г. № 492 «О составе сведений об адресах, размещаемых в государственном адресном реестре, порядке межведомственного информационного взаимодействия при ведении государственного адресного реестра, о внесении изменений и признании утратившими силу некоторых актов Правительства Российской Федерации», решением Пермской городской Думы от 27 сентября 2011 г. № 193 «О создании департамента градостроительства и архитектуры администрации города Перми», постановлением администрации города Перми от 06 апреля 2009 г. № 191 «Об адресном реестре города Перми»:

1. На основании обращения от 01 марта 2023 г. № 059-21-01-08/3-987 объекту адресации: земельному участку с кадастровым номером **59:01:0000000:91924** площадью 824 кв. м, расположенному в Свердловском районе, присвоен адрес: Российская Федерация, Пермский край, Пермский городской округ, г. Пермь, ж/р Ново-Бродовский, **ул. Летняя, з/у 2.**

2. Реквизиты и наименования документов, на основании которых принято решение о присвоении адреса объекту адресации: выписка из Единого государственного реестра недвижимости об объекте недвижимости от 02 марта 2023 г. № КУВИ-001/2023-52320364.


3. Местоположение объекта адресации указано согласно приложению к настоящему распоряжению.

4. Отделу ведения адресного реестра в течение 3 рабочих дней со дня вступления в силу настоящего распоряжения внести настоящее распоряжение в государственный адресный реестр.

5. Настоящее распоряжение вступает в силу со дня подписания.



6. Контроль за исполнением настоящего распоряжения возложить на заместителя начальника департамента градостроительства и архитектуры администрации города Перми Сюткина В.Г.

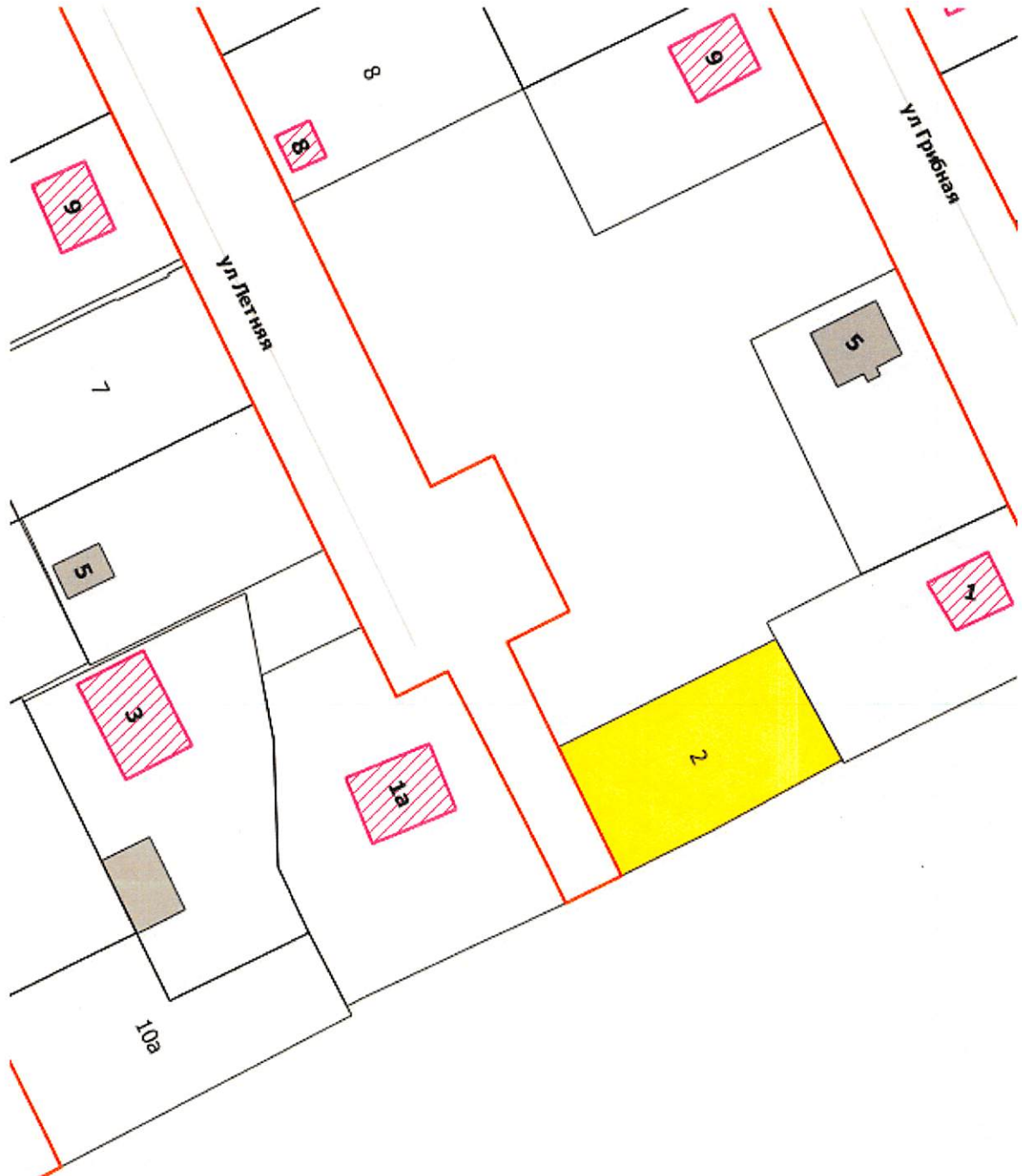


М.В. Норова



Приложение
к распоряжению начальника
департамента градостроительства
и архитектуры администрации
города Перми
02.03.2023 059-22-01-03-412

Схема местоположения объекта адресации



М 1:1000



05.05.2022 г. № 110-6663
на № 110-11581 от 29.04.2022 г.

Начальнику
Департамента
градостроительства и
архитектуры
Администрации г. Перми

М.В. Норовой

614000, г. Пермь, ул. Сибирская, 15

О возможности подключения

Уважаемая Мария Викторовна!

В ответ на Ваш запрос №059-22-01-20/2-681 от 28.04.2022 г. о наличии технической возможности подключения к централизованным системам холодного водоснабжения и водоотведения конкурсной площадки для индивидуального жилищного строительства по ул. Летняя (уч. 142) (кадастровый номер земельного участка 59:01:0000000:91924) в Свердловском районе г. Перми (далее – Объект), с планируемой величиной подключаемой нагрузки по водоснабжению и водоотведению – 1,0 м³/сут. и предоставлении информации о наличии сетей водопровода и канализации в границах указанного земельного участка, с указанием их охранной зоны, сообщаем следующее.


В районе указанного Вами земельного участка с кадастровым номером 59:01:0000000:91924, по ул. Летняя в ж.р. Ново-Бродовский отсутствуют централизованные сети водоснабжения и водоотведения, эксплуатируемые ООО «Новогор-Прикамье».

Ближайшие сети водоснабжения, эксплуатируемые ООО «НОВОГОР-Прикамье», располагаются в районе здания по Бродовскому тракту, 15 ориентировочно на расстоянии – 10,0 км от выше указанного земельного участка.

Ближайшие сети водоотведения, эксплуатируемые ООО «НОВОГОР-Прикамье», располагаются в районе зданий по ул. Героев Хасана, 109/2 ориентировочно на расстоянии – 11,0 км от выше указанного земельного участка.

При проектировании может быть применен альтернативный способ водоснабжения без подключения к централизованной системе водоснабжения (от скважины) и альтернативный способ канализования, без подключения к централизованной системе канализации г. Перми (отвод стоков на локальные очистные сооружения, канализование объекта в выгребную яму с последующим вывозом стоков спец. машинами), который должен соответствовать всем нормативным требованиям Российской Федерации.


Для сведения сообщаем, в связи с тем, что ООО «НОВОГОР-Прикамье» эксплуатирует только централизованные системы водоснабжения и водоотведения,



по вопросу возможности обеспечения объекта холодным водоснабжением от скважины, предлагаем вам обратиться в соответствующие организации, регулирующие недропользование.

Кроме того, ООО «НОВОГОР-Прикамье» не располагает сведениями о наличии сетей 3-х лиц в границах вышеуказанного земельного участка.

Технический директор



А.А. Политов

Исп.: В.Н. Каюрова, тел. +7 (342) 2100-600 доб. 22-35

13.03.2023

№ ПЭ/ПГЭС/22/167

614016, г. Пермь, ул. Камчатовская, д. 26
Тел.: (342) 233-02-48, Факс: (342) 233-27-07
E-mail: pe-pges@rosseti-ural.ru

На _____ от _____

Начальнику отдела
По формированию земельных участков
Ю.В. Якутову

ул. Сибирская, д. 15,
Пермь г., 617400
тел: (342) 212-46-78
E-mail: dzo@gorodperm.ru

О предоставлении информации

Уважаемый Юрий Валериевич!

В ответ на Ваше обращение

- от 28.02.2023 г. № 059-21-01-10/2-381 (вх. 03.03.2023 г. № ПЭ/ПГЭС/5-958)
- от 28.02.2023 г. № 059-21-01-10/2-385 (вх. 03.03.2023 г. № ПЭ/ПГЭС/5-959)
- от 03.03.2023 г. № 059-21-01-10/2-428 (вх. 03.03.2023 г. № ПЭ/ПГЭС/5-956)
- от 01.03.2023 г. № 059-21-01-10/2-404 (вх. 02.03.2023 г. № ПЭ/ПГЭС/5-920)
- от 01.03.2023 г. № 059-21-01-10/2-405 (вх. 02.03.2023 г. № ПЭ/ПГЭС/5-919)

ПО ПГЭС филиала ОАО «МРСК Урала» - «Пермэнерго» сообщает о наличии технической возможности технологического присоединения энергопринимающего устройства объекта:

Предполагаемый адрес размещения	Кадастровый номер земельного участка	Схема	Мощность
г. Пермь, Орджоникидзевский район, Ул. Затонская	59:01:2512475:176	ТП-4568	15 кВт
г. Пермь, Орджоникидзевский район, Ул. Затонская	59:01:2512475:175	ТП-4568	15 кВт
г. Пермь, Орджоникидзевский район, Ул. Кабельщиков	59:01:2912590:192	ТП-4486	15 кВт
г. Пермь, Свердловский район, Ж.р. Ново-Бродовский, ул. Летняя	59:01:0000000:91924	ТП-869	15 кВт
г. Пермь, Кировский район, Ул. Каляева	59:01:1713122:1545	ТП-1993	15 кВт

Начальник ОПТ

А.С. Жвакин

В соответствии с «Правилами технологического присоединения...», утвержденными постановлением Правительства Российской Федерации № 861 от 27.12.2004 года (в посл. редакции) (далее – Правила), конкретные технические условия на энергоснабжение объекта будут разработаны в составе договора о технологическом присоединении. Плата за технологическое присоединение энергопринимающих устройств устанавливается исходя из стоимости мероприятий по технологическому присоединению, размер платы определяется по утвержденным тарифам согласно постановлению РСТ Пермского края от 29.12.2021 № 120-тп (в последней редакции).

Для заключения договора на технологическое присоединение необходимо представить письменную заявку с приложением необходимых документов и сведений, указанных в п. 9 Правил.

Дополнительно сообщаем, что электроснабжение объектов, размещаемых на указанных площадках, возможно будет осуществлено при условии строительства питающих линий электропередач 0,4 кВ на основании договора об осуществлении технологического присоединения объекта к электрическим сетям филиала «Лерманерго» (при подготовке ПТЗУ необходимо предусмотреть трассы для строительства ЛЭП 0,4 кВ).

Обращаем Ваше внимание, что проектирование и строительство электросетевых объектов займет время, заявку на технологическое присоединение следует подавать заблаговременно.

Подать заявку на технологическое присоединение возможно через единый федеральный портал электросетевых услуг группы компаний «Россети» на сайте: <https://portal-tp.rf> или через Мобильное приложение ПАО «Россети».)



Акционерное общество
«Газпром газораспределение Пермь»
(АО «Газпром газораспределение Пермь»)

Пермский филиал

ул. Уральская, д. 104, г. Пермь
Пермский край, Российская Федерация, 614107
тел.: +7 (342) 262-79-07, факс: +7 (342) 262-79-09, +7 (342) 282-52-76
e-mail: post@pf.ugaz.ru

ОКПО 03295605 ОГРН 1025900512870, ИНН 5902183841, КПП 590602001

05.05.2022 № ПП-2994

на № ПФ-5604 от 29.04.2022

О предоставлении информации

И.о. начальника отдела
градостроительной подготовки
территорий управления
территориального планирования и
механизмов реализации
Департамента градостроительства и
архитектуры Администрации города
Перми

Т.В. Сазоновой

614000, г. Пермь,
ул. Сибирская, д.15

Тел. (факс): 8(342)212-72-57,
8(342)212-68-28

e-mail: dga@gorodperm.ru

Уважаемая Татьяна Валентиновна!

В ответ на Ваше письмо исх. № 059-22-01-20/2-689 от 29.04.2022г., сообщая, что техническая возможность подключения объектов капитального строительства, которые располагаются (будут располагаться) на земельных участках по адресу: г. Пермь, ул. Летняя, уч. 142, кад.№ 59:01:0000000:91924, с предполагаемой максимальной нагрузкой (часовым расходом газа) 8 м³/час, к существующим сетям газораспределения имеется.

Для рассмотрения вопроса о предоставлении технических условий на подключение (технологическое присоединение) Заявителю, намеревающемуся осуществить подключение к газораспределительным сетям объектов капитального строительства необходимо направить в адрес Пермского филиала АО «Газпром газораспределение Пермь» (на электронную почту post@pf.ugaz.ru; почтой России по адресу: 614107, Пермский край, г. Пермь, ул. Уральская, д. 104; через Единый центр предоставления услуг по адресу: г. Пермь, ул. Уральская, д. 104, каб. 101, график работы: пн-ср с 8:00 до 17:00, чт с 11:00 до 20:00, пт с 8:00 до 16:00, вторая суббота месяца с 08:00 до 16:00) Заявку о заключении договора о подключении (технологическом присоединении) по типовой форме с пакетом документов в соответствии с п.11,16 Постановления Правительства Российской Федерации № 1547 от 13.09.2021 «Об утверждении Правил подключения (технологического присоединения) газоиспользующего оборудования и объектов капитального строительства к сетям газораспределения и о признании утратившими силу некоторых актов Правительства Российской Федерации».

Главный инженер

И.В. Бухаринов

Исп. Сергиенко А.М.

Тел. 262-79-21





03.03.2023 № 51000-32-00604

на №	059-21-01-10/2-403 (вх.№51000-13-04068), 059-21-01-10/2-408 (вх.№51000-13-04069)	от	01.03.2023 (02.03.2023), 01.03.2023 (02.03.2023)
------	---	----	---

Заместителю начальника
департамента земельных
отношений администрации
города Перми

Санниковой Н.М.

ул. Сибирская, 15
г. Пермь, 614000
e-mail: dzo@gorodperm.ru,
kuchukbaeva-av@gorodperm.ru

По электронной почте

О направлении информации

Уважаемая Надежда Михайловна!


В ответ на Ваши обращения по вопросу предоставления информации о возможности подключения к системе теплоснабжения объектов, расположенных по следующим адресам:

- г. Пермь, Свердловский район, ж.р. Ново-Бродовский, ул. Летняя (кад.№59:01:0000000:91924);
 - г. Пермь, Свердловский район, ж.р. Ново-Бродовский, ул. Летняя (кад.№59:01:0000000:91923)
- сообщаем, что данные объекты находятся вне зоны теплоснабжения ПАО «Т Плюс».

Для запроса информации о возможности подключения вышеуказанных объектов рекомендуем обратиться к собственнику близлежащих тепловых сетей/источника теплоснабжения или рассмотреть возможность альтернативного источника теплоснабжения.

С уважением,

Заместитель директора филиала
по коммерции и развитию



А.В. Мартянов



**АДМИНИСТРАЦИЯ
ГОРОДА ПЕРМИ
УПРАВЛЕНИЕ ПО ЭКОЛОГИИ
И ПРИРОДОПОЛЬЗОВАНИЮ**

Советская ул., д. 22, Пермь, 614000
тел./факс (342) 210-99-91
e-mail: uer@gorodperm.ru
http://www.gorodperm.ru

Начальнику отдела
по формированию земельных
участков департамента земельных
отношений администрации
города Перми
Якутову Ю.В.

27.04.2023 № 059-33-01-10/3-341

На № 059-21-01-08/3-1950 от 17.04.2023

О выдаче перечня мероприятий

Уважаемый Юрий Валерьевич!

Для формирования пакета аукционной документации с целью предоставления земельного участка, расположенного по адресу: г. Пермь, Свердловский район, ул. Летняя, з/у 2, с кадастровым номером 59:01:0000000:91924, площадью 824 кв.м, с видом разрешенного использования «для индивидуального жилищного строительства (2.1)», управление по экологии и природопользованию администрации города Перми направляет перечень мероприятий по охране окружающей среды.

Количество зеленых насаждений, произрастающих на испрашиваемом земельном участке, указано в перечне мероприятий.

Восстановительную стоимость посчитать не представляется возможным, так как неизвестно пятно застройки и количество сносимых зеленых насаждений. Средняя стоимость в ценах 2023 г. одного дерева лиственной породы от 17 тыс.руб., а хвойной – от 20 тыс.руб.

Приложение: Перечень мероприятий по охране окружающей среды на 1 л. в 1 экз.

С уважением,
начальник управления



Д.Н. Андреев

Карнарук Татьяна Афанасьевна
212 56 92





АДМИНИСТРАЦИЯ
ГОРОДА ПЕРМИ

Победителю конкурса

УПРАВЛЕНИЕ ПО ЭКОЛОГИИ
И ПРИРОДОПОЛЬЗОВАНИЮ

Советская ул., д. 22, Пермь, 614000
тел./факс (342) 210-99-91
e-mail: uep@gorodperm.ru
http://www.gorodperm.ru

№ _____

На № _____

от _____

Перечень мероприятий по охране окружающей среды № 197 от 25.04.2023
Наименование и адрес объекта – Строительство индивидуального жилого дома по ул. Летняя, 3/у 2 (кад.н. 59:01:0000000:91924) в Свердловском районе.


Инициатор деятельности – Победитель конкурса.

Условия строительства:

1. На испрашиваемом земельном участке произрастает 23 деревьев пород – ель 9 шт., липа 5 шт., береза 2 шт., ива 7 шт.
2. Проектом предусмотрено:
 - 2.1. Нанесение существующих деревьев на стройгенплане.
 - 2.2. Снос деревьев, попадающих под пятно застройки, вести на основании акта комиссионного обследования зеленых насаждений в соответствии с решением Пермской городской Думы от 15.12.2020 г. № 277. Указанный акт должен быть составлен на основании проектной документации. Остальные деревья сохранить.
 - 2.3. Восстановление зеленых насаждений вести в соответствии с решением Пермской городской Думы от 15 декабря 2020 г. № 277.
 - 2.4. Сбор и отвод ливневых вод с использованием вариантов решений в зависимости от:
 - а) наличия централизованной системы ливневой канализации;
 - б) площади водосбора с учетом транзитных вод с прилегающей территории;
 - в) угла наклона рельефа, включающий прилегающие территории;
 - г) применения иных решений равномерного отвода поверхностного стока с запрашиваемой территории на прилегающие территории.
 - 2.5. Определение видов образующихся отходов и мест их размещения на период эксплуатации.
 - 2.6. Конкретные мероприятия по охране окружающей среды на период строительства, включая:
 - установку временного защитного ограждения строительной площадки,
 - ограждение существующих зеленых насаждений, не попадающих под пятно застройки,
 - прокладку коммуникаций осуществлять на расстоянии не менее 2 м от ствола дерева, чтобы не повредить корневую систему,
 - не использовать приствольные круги существующих деревьев (Ø 1м) под складирование материалов и установки временных сооружений,
 - определение видов и объемов образующихся отходов и мест их размещения,
 - систематический вывоз отходов,
 - недопущение загрязнения атмосферы, почвы и подземных вод,
 - предотвращение выноса грязи автотранспортом, выезжающим со строительной площадки.

Срок действия перечня мероприятий - 3 года.

Начальник управления



Д.Н. Андреев



**АДМИНИСТРАЦИЯ
ГОРОДА ПЕРМИ
ДЕПАРТАМЕНТ ДОРОГ
И БЛАГОУСТРОЙСТВА**

Ленина ул., д. 25, Пермь, 614000
тел./факс (342) 212-62-80
e-mail: ddb@gorodperm.ru
http://www.gorodperm.ru

Заместителю начальника
департамента градостроительства
и архитектуры администрации
города Перми
Сюткину В.Г.

06.05.2022 №059-24-01-36/3-1342

059-22-01-20/3-1680 29.04.2022

На № _____ от _____

**О направлении информации
по ул. Летней**

Уважаемый Владимир Геннадьевич!

В соответствии с п. 4.1.2 регламента взаимодействия с функциональными и территориальными органами администрации города Перми по формированию земельных участков, предоставляемых на аукционе на территории города Перми, утвержденного постановлением администрации города Перми от 22.02.2018 № 103, направляем информацию в отношении земельного участка с кадастровым номером 59:01:0000000:91924 по ул. Летней (уч. 142) в Свердловском районе города Перми для индивидуального жилищного строительства (согласно приложенной схеме).

Департамент дорог и благоустройства администрации города Перми считает возможным предоставление земельного участка при следующих условиях:

1. поверхностный водоотвод решить проектом без подтопления смежных территорий, в соответствии с действующими нормативно-правовыми актами и природоохранным законодательством;
2. предусмотреть электроосвещение территории объекта;
3. стоянку для временного хранения транспорта разместить в границах отведенного под строительство земельного участка вне территории общего пользования;
4. предусмотреть ликвидацию разрушений, а также повреждений существующего дорожного покрытия;
5. предусмотреть наружное освещение подъезда до границ земельного участка, отведенного под застройку;
6. разработать и согласовать на рабочей группе по организации и безопасности дорожного движения (ул. Пермская, 2а, 212-47-51) проект организации дорожного движения;


7. получить согласие на присоединение к улично-дорожной сети города Перми в соответствии с постановлением администрации города Перми от 31.01.2022 № 45.

Мероприятия по проектированию, строительству, реконструкции и капитальному ремонту улично-дорожной сети в границах указанного участка бюджетом города Перми на 2022 год не запланированы.

Дополнительно сообщаем, что в соответствии с Федеральным законом № 257 от 08.11.2007, расходы на строительство, реконструкцию, капитальный ремонт, ремонт пересечений и примыканий, в том числе расходы на выполнение дополнительных работ, связанных с обеспечением безопасности дорожного движения, водоотведения и исполнением других установленных техническими регламентами требований, несут лица, в интересах которых осуществляются строительство, реконструкция, капитальный ремонт, ремонт пересечений или примыканий.

С уважением,
первый заместитель начальника департамента

Д.А. Мясоедов



Гущин Владислав Вячеславович
212 93 41



АДМИНИСТРАЦИЯ
ГОРОДА ПЕРМИ
ДЕПАРТАМЕНТ
ОБЩЕСТВЕННОЙ
БЕЗОПАСНОСТИ

Сибирская ул., д. 10, Пермь, 614000
тел./факс (342) 212-31-25
e-mail: dob@gorodperm.ru
http://www.gorodperm.ru

Заместителю начальника
департамента градостроительства
и архитектуры администрации
города Перми
Сюткину В.Г.

04.05.2022 №059-10-01-27/3-659

На № 059-22-01-20/3-1680 от 29.04.2022

О предоставлении информации

Уважаемый Владимир Геннадьевич!

В ответ на запрос департамента градостроительства и архитектуры администрации города Перми в отношении земельного участка по ул. Летней (уч. 142) в Свердловском районе города Перми представляем следующую информацию.

Ближайшее подразделение пожарной охраны расположено по адресу: ул. Белинского, 52 (ПСЧ-5 10-ПСО).

Объекты общественной безопасности, отнесенные к объектам полиции (участковые пункты полиции), в данном микрорайоне (Ново-Бродовский) отсутствуют. Ближайший участковый пункт расположен по адресу: г. Пермь, ул. Казахская, д. 104 (Свердловский район). В настоящее время отсутствует потребность в обеспечении служебными помещениями участковых уполномоченных полиции в указанном микрорайоне, строительство (приобретение) в настоящее время не планируется.

Помещения для аварийно-спасательных формирований на указанной территории отсутствуют. В настоящее время потребность в обеспечении служебными помещениями для аварийно-спасательных формирований в указанном районе отсутствует.

Источники противопожарного водоснабжения на указанной территории отсутствуют.

При размещении объектов на вышеуказанной территории необходимо соблюдать нормы и требования действующего законодательства: федеральных законов от 21 декабря 1994 г. № 69-ФЗ «О пожарной безопасности» и от 22 июля 2008 г. № 123-ФЗ «Технический регламент о требованиях пожарной безопасности», Региональных нормативов градостроительного проектирования «Расчетные показатели обеспеченности населения Пермского края объектами


пожарной охраны», утвержденных постановлением Правительства Пермского края от 22 июля 2016 г. № 489-п, а также Свода правил 8.13130. «Системы противопожарной защиты. Источники наружного противопожарного водоснабжения. Требования пожарной безопасности», Свода правил 4.13130 «Системы противопожарной защиты. Ограничение распространения пожара на объектах защиты. Требования к объемно-планировочным и конструктивным решениям» и иной документации, касающейся норм противопожарной безопасности.

Данный земельный участок попадает в зону возможного химического заражения.

Объекты гражданской обороны и организации, отнесенные к категории по гражданской обороне, отсутствуют. Планом гражданской обороны строительство объектов гражданской обороны не предусмотрено.

На указанной территории оконечные устройства системы оповещения населения города Перми отсутствуют, необходимо предусматривать размещение сиренно - речевых узлов системы оповещения согласно пунктам 6.38, 6.39 СП 165.1325800.2014 «Свод правил. Инженерно-технические мероприятия по гражданской обороне. Актуализированная редакция СНиП 2.01.51-90».

С уважением,
заместитель начальника департамента



В.В. Гореев

Вотинова Екатерина Сергеевна
Фалюш Владимир Иванович
212-40-33
Катаева Ольга Фёдоровна
217-17-17 (доб. 740)



АДМИНИСТРАЦИЯ
ГОРОДА ПЕРМИ
ДЕПАРТАМЕНТ ЖИЛИЩНО-
КОММУНАЛЬНОГО
ХОЗЯЙСТВА

Ленина ул., д. 34, Пермь, 614000
тел./факс (342) 212-29-55
e-mail:communal@gorodperm.ru
http://www.gorodperm.ru

И.о. заместителя начальника
департамента градостроительства
и архитектуры администрации
города Перми
Булатову Ю.В.

05.05.2022 № 059-04-17/3-314-ри

На № 059-22-01-20/3-1570 от 22.04.2022

О направлении информации из
Схем В и В

Уважаемый Юрий Валентинович!


Рассмотрев Ваши письма, о предоставлении информации учтены ли мероприятия по строительству сетей водоснабжения и водоотведения в Схемах водоснабжения и водоотведения города Перми, утвержденных постановлением администрации города Перми от 28.12.2018 № 1085, на период до 2028 года (далее – Схемы) на территориях указанных в письмах, сообщаем следующее.

Земельный участок	Мероприятия, предусмотренные в Схемах
по ул. Воркутинской (рядом с 80б) в Орджоникидзевском районе города Перми	Схемами не предусмотрено строительство сетей водоснабжения и водоотведения.
по ул. Воркутинской (севернее 82) в Орджоникидзевском районе города Перми	
с кадастровым номером 59:01:0000000:87499 по ул. Белозерской, 10а в Орджоникидзевском районе города Перми	Схемами не предусмотрено строительство сетей водоснабжения и водоотведения.
с кадастровым номером 59:01:3812283:266 по ул. Белозерской, 26 в Орджоникидзевском районе города Перми	
с кадастровым номером 59:01:3812283:265 по ул. Белозерской, 30а в Орджоникидзевском районе города Перми	
с кадастровым номером 59:01:3812281:124	

Сумьянова Марина Анатольевна
212 14 39

по ул. Белозерской, 54 в Орджоникидзевском районе города Перми	
по ул. Спортивной в Мотовилихинском районе города Перми (площадь 1061)	Схемами не предусмотрено строительство сетей водоснабжения и водоотведения.
с кадастровым номером 59:01:0000000:91923 по ул. Летней (уч.141) в Свердловском районе города Перми	Схемами не предусмотрено строительство сетей водоснабжения и водоотведения.
с кадастровым номером 59:01:0000000:91924 по ул. Летней (уч.142) в Свердловском районе города Перми	
по ул. Володарского в Мотовилихинском районе города Перми (площадь 590)	Схемами предусмотрено строительство сетей водоснабжения. Муниципальной программой «Развитие системы жилищно-коммунального хозяйства в городе Перми», утвержденной постановлением администрации города Перми от 20.10.2021 № 924 предусмотрено мероприятие по строительству водопроводных сетей в мкр. Висим в 2022-2023 гг.
по ул. Сельскохозяйственная в Мотовилихинском районе города Перми (площадь 1300)	
по ул. Сельскохозяйственная (рядом с 33) в Мотовилихинском районе города Перми (площадь 735)	
по ул. Кирпичный завод в Мотовилихинском районе города Перми (площадь 6579)	Схемами не предусмотрено строительство сетей водоснабжения и водоотведения.
по ул. Флотской в поселке Новые Ляды города Перми	Схемами предусмотрено строительство сетей водоснабжения и водоотведения в поселке Новые Ляды с 2024 года. Для определения технической возможности подключения объекта капитального строительства к сетям водоснабжения и водоотведения необходимо обратиться к гарантирующей организации для проведения гидравлического расчета.

С уважением,
первый заместитель
начальника департамента



О.Л. Белоусов

Сумьянова Марина Анатольевна
212 14 39





**АДМИНИСТРАЦИЯ
ГОРОДА ПЕРМИ
ДЕПАРТАМЕНТ ЖИЛИЩНО-
КОММУНАЛЬНОГО
ХОЗЯЙСТВА**

Ленина ул., д. 34, Пермь, 614000
тел./факс (342) 212-29-55
e-mail:communal@gorodperm.ru
http://www.gorodperm.ru

13.03.2023 № 059-04-25/3-18-ри

На № 059-21-01-08/3-1195 от 10.03.2023

О направлении информации

Начальнику отдела по
формированию земельных
участков департамента земельных
отношений администрации
города Перми
Якутову Ю.В.

Уважаемый Юрий Валерьевич!

На Ваш запрос о предоставлении информации по вопросу возможности подключения объектов к системе теплоснабжения согласно направленному перечню земельных участков, сообщаем следующее.

Техническая возможность подключения объектов к сетям теплоснабжения отсутствует.

Для целесообразности обеспечения нужд рассматриваемых объектов рекомендуем рассмотреть альтернативный источник теплоснабжения – газ.

С уважением,
первый заместитель начальника департамента

О.Л. Белоусов



Смолина Светлана Анатольевна
212-14-39



АДМИНИСТРАЦИЯ
ГОРОДА ПЕРМИ
ДЕПАРТАМЕНТ ЭКОНОМИКИ
И ПРОМЫШЛЕННОЙ
ПОЛИТИКИ

Сибирская ул., д. 27, Пермь, 614000
тел./факс (342) 212-45-38
e-mail: depp@gorodperm.ru
http://www.gorodperm.ru

Заместителю начальника
департамента градостроительства
и архитектуры администрации
города Перми
Сюткину В.Г.

11.05.2022 № 059-13-01-04/3-783

На № 059-22-01-20/3-1680 от 29.04.2022


О направлении информации

Уважаемый Владимир Геннадьевич!

В соответствии с п.4.1.2 Регламента взаимодействия департамента градостроительства и архитектуры администрации города Перми с функциональными и территориальными органами администрации города Перми по формированию земельных участков, предоставляемых на аукционе на территории города Перми, утвержденного постановлением администрации города Перми от 22.02.2018 № 103 (далее – Регламент), сообщаем, что места для установки и эксплуатации рекламных конструкций, включенные в схему размещения рекламных конструкций на территории города Перми, утвержденную решением Пермской городской Думы от 23.08.2016 № 171, и места размещения НТО, включенные в схему размещения НТО на территории города Перми, утвержденную постановлением администрации города Перми от 02.08.2018 № 521, в границах земельного участка, по ул. Летней (уч. 142) в Свердловском районе города Перми отсутствуют.

Учитывая изложенное, включение указанного земельного участка в перечень земельных участков, формируемых для предоставления на аукционе на территории г. Перми, возможно в соответствии с критерием, предусмотренным п.4.1.4.15 Регламента.

С уважением,
Начальник департамента



О.М. Чеснокова

Пираматова Альбина Арсланбековна
257-19-96
Валиахметова Ирина Владимировна
257-19-20
Баринаева Вера Алексеевна
257 19 67



**АДМИНИСТРАЦИЯ
ГОРОДА ПЕРМИ
ДЕПАРТАМЕНТ
ИМУЩЕСТВЕННЫХ
ОТНОШЕНИЙ**

Сибирская ул., д. 14, Пермь, 614000
тел./факс (342) 212-67-21, факс 212-24-35
e-mail: dio@gorodperm.ru
http://www.gorodperm.ru

04.05.2022 № 059-19-01-35/3-800

На № 059-22-01-20/3-1680 от 29.04.2022

О направлении информации


Заместителю начальника
департамента градостроительства
и архитектуры администрации
города Перми
Сюткину В.Г.

Уважаемый Владимир Геннадьевич!

Во исполнение п.4.1.2 Регламента взаимодействия департамента градостроительства и архитектуры администрации города Перми с функциональными и территориальными органами администрации города Перми по формированию земельных участков, предоставляемых на аукционе на территории города Перми, утвержденного постановлением администрации города Перми от 22.02.2018 № 103, сообщаем следующее.

Объекты недвижимого имущества, в том числе земельный участок с кадастровым номером 59:01:0000000:91924, расположенные по адресу: г. Пермь, Свердловский район, ул. Летняя (уч.142), в реестре муниципального имущества города Перми не учитываются.

Начальник департамента



М.Ю. Берников

Маматова Алина Равиловна
212 23 36



29.03.2023

059-21-01-10/1-342

ГОСУДАРСТВЕННАЯ ИНСПЕКЦИЯ
ПО ОХРАНЕ ОБЪЕКТОВ КУЛЬТУРНОГО
НАСЛЕДИЯ ПЕРМСКОГО КРАЯ

Ул. 25 Октября, д. 18а, г. Пермь, 614000
Тел. (342) 212-05-29, факс (342) 212-05-88
E-mail: info@giokn.permkrai.ru
ОКПО 15529947, ОГРН 1175958018576
ИНН/КПП 5902043202/590201001

Г Заместителю начальника
департамента земельных
отношений администрации
г. Перми
Санниковой Н.М.

21.03.2023 № Исх55-01-17.2-148

059-21-01-10/2-414 02.03.2023
На № _____ от _____

kuchukbaeva-av@gorodperm.ru

Г О предоставлении заключения Г
об ОКН

ЗАКЛЮЧЕНИЕ

на предоставление сведений о наличии или отсутствии объектов культурного наследия, включённых в единый государственный реестр объектов культурного наследия (памятников истории и культуры) народов Российской Федерации, выявленных объектов культурного наследия и объектов, обладающих признаками объекта культурного наследия на землях, подлежащих воздействию изыскательных, проектных, земляных, строительных, мелиоративных, хозяйственных работ, предусмотренных статьей 25 Лесного кодекса Российской Федерации работ по использованию лесов (за исключением работ, указанных в пунктах 3, 4 и 7 части 1 статьи 25 Лесного кодекса Российской Федерации) и иных работ

На основании заявления о предоставлении государственной услуги по предоставлению сведений о наличии или отсутствии объектов культурного наследия, включённых в единый государственный реестр объектов культурного наследия (памятников истории и культуры) народов Российской Федерации, выявленных объектов культурного наследия и объектов, обладающих признаками объекта культурного наследия на землях, подлежащих воздействию изыскательных, проектных, земляных, строительных, мелиоративных, хозяйственных работ, предусмотренных статьей 25 Лесного кодекса Российской Федерации работ по использованию лесов (за исключением работ, указанных в пунктах 3, 4 и 7 части 1 статьи 25 Лесного кодекса Российской Федерации) и иных работ (наименование объекта строительства, проведения изыскательных, проектных, земляных, строительных, мелиоративных, хозяйственных и иных работ):

С целью формирования пакета аукционной документации для предоставления земельного участка с видом разрешенного использования «для индивидуального жилищного строительства (2.1)».

адрес объекта:

г. Пермь, Свердловский район, ж.р. Ново-Бродовский, ул. Летняя
с кадастровым номером 59:01:0000000:91924.

Инспекция сообщает.

1.1. На момент обращения в границах земельного участка расположены:
не расположены.

1.2. На момент обращения в границах земельного участка отсутствуют:
- объекты культурного наследия, включенные в единый государственный
реестр объектов культурного наследия (памятников истории и культуры)
народов Российской Федерации;

- выявленные объекты культурного наследия;

- объекты, обладающие признаками объектов культурного наследия;

- территории объектов культурного наследия;

- зоны охраны объектов культурного наследия;

- защитные зоны объектов культурного наследия.

1.3. На момент обращения земельный участок непосредственно связан/не
связан с земельным участком в границах территории объекта культурного
наследия: не связан.

2. Сведения о режимах использования (ограничения/обременения) земельного
участка: отсутствуют.

3. Имеются/отсутствуют данные о проведенных историко-культурных
исследованиях в границах земельного участка: отсутствуют.

4. В границах земельного участка необходимо/отсутствует необходимость
проведения историко-культурной экспертизы: отсутствует

5. Дополнительная информация.

Заместитель начальника
Инспекции

(должность)



(подпись)

Д.А. Изосимов

(инициалы, фамилия)

Подпись заявителя,
подтверждающая
получение
заклучения

(подпись)

(инициалы, фамилия заявителя)

(дата)



**АДМИНИСТРАЦИЯ
ГОРОДА ПЕРМИ
АДМИНИСТРАЦИЯ
СВЕРДЛОВСКОГО РАЙОНА**

Сибирская ул., д. 58, Пермь, 614990
тел. (342) 241-27-99, факс 244-56-74
e-mail: asvr@gorodperm.ru

Начальнику отдела по
формированию земельных
участков департамента
земельных отношений
администрации города Перми
Якутову Ю.В.

14.04.2023 № 059-39-01-29/03-212

На № 059-21-01-08/3-986 от 01.03.2023

О направлении информации

Уважаемый Юрий Валерьевич!

Рассмотрев запрос, поступивший в администрацию Свердловского района города Перми из департамента земельных отношений администрации города Перми, обследования земельного участка с кадастровым номером 59:01:0000000:91924 площадью 824 кв.м. по ул. Летняя в Свердловском районе г. Перми на предмет наличия/отсутствия объектов, сообщаем следующее.

Специалистами администрации 09.03.2023 проведено обследование земельного участка с кадастровым номером 59:01:0000000:91924 площадью 824 кв.м. по ул. Летняя в Свердловском районе г. Перми по результатам которого установлено, что согласно сведениям публичной кадастровой карты, земельный участок с кадастровым номером 59:01:0000000:91924, имеет вид разрешенной деятельности для индивидуального жилого строительства.

В ходе визуального обследования установлено, что на земельном участке по адресу: г. Пермь, Свердловский район, кадастровый номер 59:01:0000000:91924 имеется: на участке снежный покров с растительностью (густой лес). Участок не огорожен. Доступ на земельный участок свободный. В результате обследования фактов нарушения земельного законодательства не выявлено.

Расположение близлежащих источников противопожарного водоснабжения относительно указанного земельного участка: Ул. Виноградная, 22 100 куб.м Железо/бетонный ЖК «Янтарный» Ул.Ореховая,102 100 куб.м, железо/бетонный, МКУ «Благоустройство Свердловского района», источники противопожарного водоснабжения в микрорайоне Новобродовский исправны.

С уважением,
первый заместитель
главы администрации района

Путилова Ирина Александровна
244-14-78



И.Р. Давлетшин



**АДМИНИСТРАЦИЯ ГОРОДА ПЕРМИ
ДЕПАРТАМЕНТ ЗЕМЕЛЬНЫХ ОТНОШЕНИЙ**

**АКТ
осмотра земельного участка**

Дата
08.08.2023

**Консультант аналитического отдела департамента земельных отношений администрации города
Овчинникова Вера Ивановна**

_____ (должность, Ф.И.О. лица, составившего акт)

в присутствии: _____

на основании: _____

провел осмотр земельного участка, расположенного по адресу: Российская Федерация, Пермский край, г.о. Пермский, г. Пермь, ж/р Ново-Бродовский, ул. Летняя, з/у 2, с кадастровым номером: 59:01:0000000:91924 площадью 824 кв. м.

При осмотре земельного участка установлено: На земельном участке густой лес. Земельный участок не огорожен, капитальных/некапитальных строений не обнаружено. Признаков нарушения земельного законодательства не выявлено.

(описание земельного участка, строений, сооружений, ограждения и т.д. находящихся на земельном участке)

Дополнительные отметки по результатам осмотра земельного участка:

К акту прилагается: фотографии

Акт составил:


_____ (подпись)

Овчинникова В.И.
_____ (Ф.И.О.)

Присутствовали:

_____ (подпись)

_____ (Ф.И.О.)

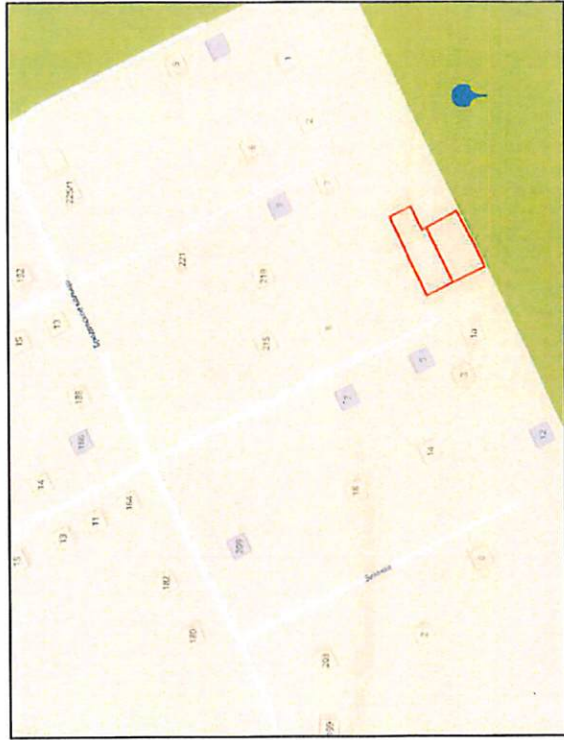
_____ (подпись)

_____ (Ф.И.О.)



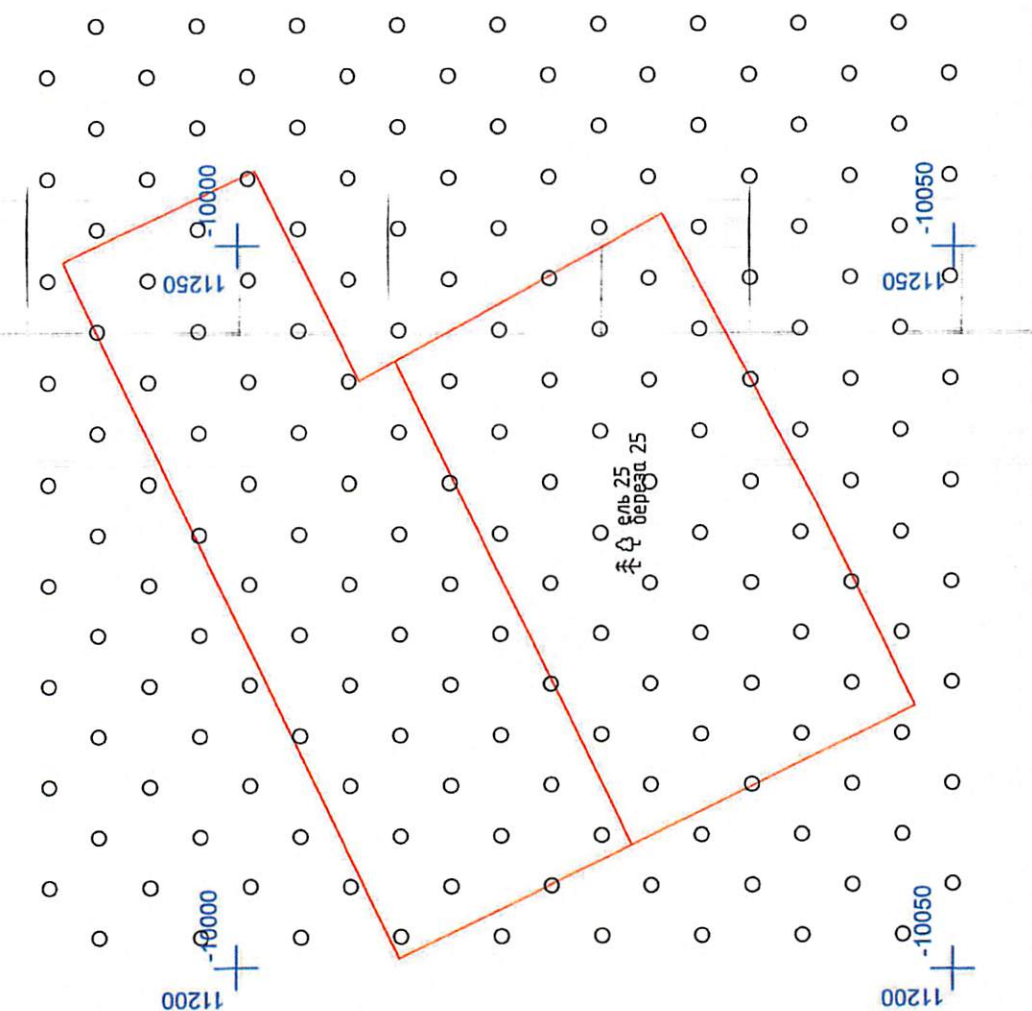






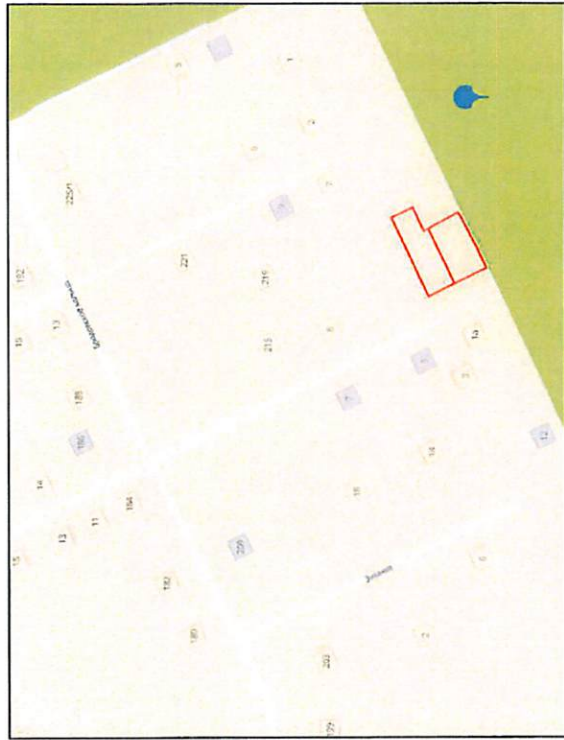
Топ-взъезд

Сыктывкарский филиал - Екатеринбург
 Показатели состояния территории, городские
 участки, земельные участки
 Лидера в предоставлении услуг
 Топографическая съемка в соответствии с
 предоставленным документацией
 Топографическая съемка на производство
 земляных работ
 Срок согласования 1 год
 Рег. № 1699 от 20.08.2023
 Инженер *Ирина В. В.*
а.к.в.

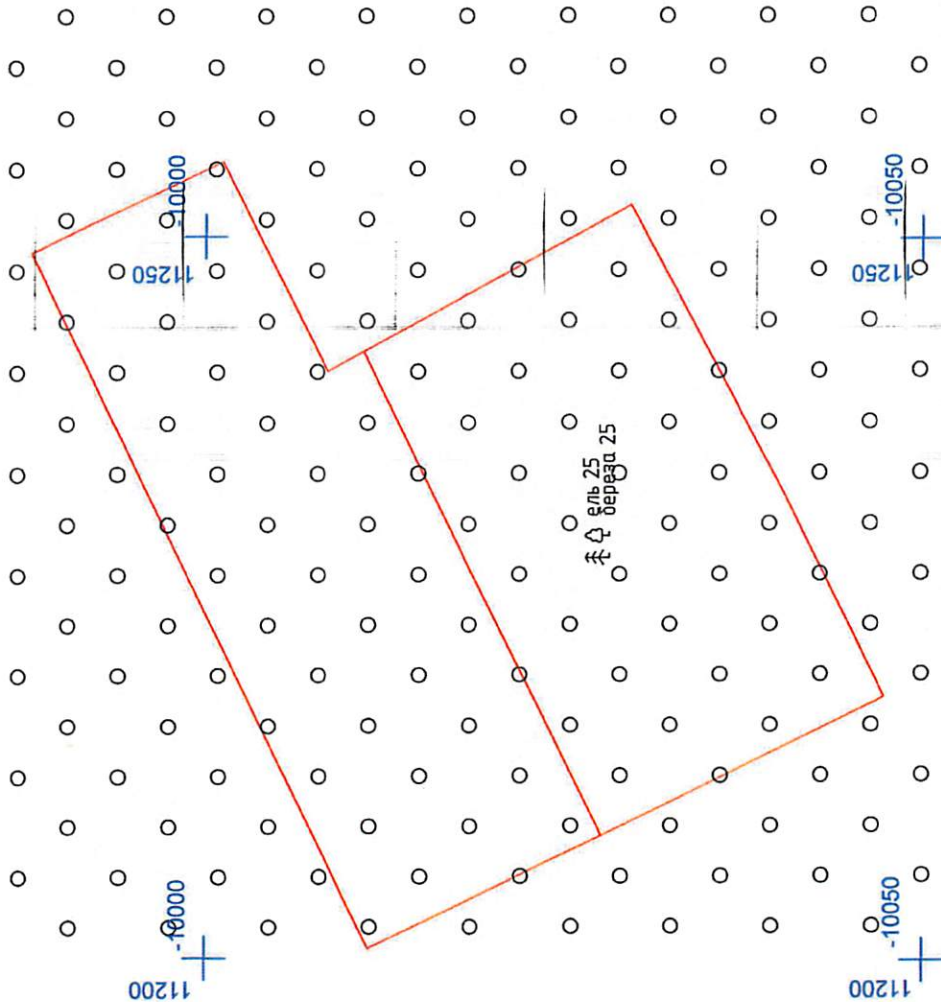


Условные обозначения
 — граница земельного участка
 + Система координат: СК г. Пермь

Иван	Колы	Иван	Док	Подпись	Дата				
Геодезическая съемка земельных участков по адресу: г. Пермь, Свердловский район, ул. Летняя						СТОДИЯ			
Геодезическая съемка для межевания						ЛИСТ			
						1			
						ЛИСТОВ			
						1			
						1			
Директор Ермолина Е.С.						03.22			
Геодезист Костяев Р.В.						03.22			
ПЛАН М:1500						МБУ			
						"Институт территориального планирования"			



МУП Наружного освещения г. Перми
 «ГОРСВЕТ» № 3317
 25. августа 2022
 Инженер
 С.И. Мещеряков

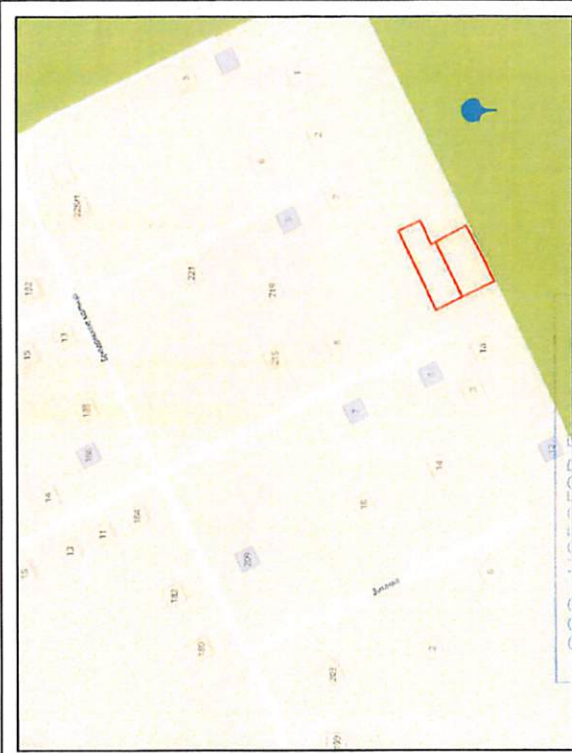


Условные обозначения

- граница земельного участка
- Система координат: СК г. Пермь

Имя	Колыш	Лист	Док	Подпись	Дата
Геометрическая съемка земельных участков по адресу: г. Пермь, Свердловский район, сл. Летняя					
Геометрическая съемка для межевания			СТАДИЯ	ЛИСТ	ЛИСТОВ
			1	1	1
Директор	Евмолина Е.С.	03.22			
Геометрист	Костяев Р.В.	03.22			
ПЛАН М 1:500			МБУ		
			"Институт территориального планирования"		

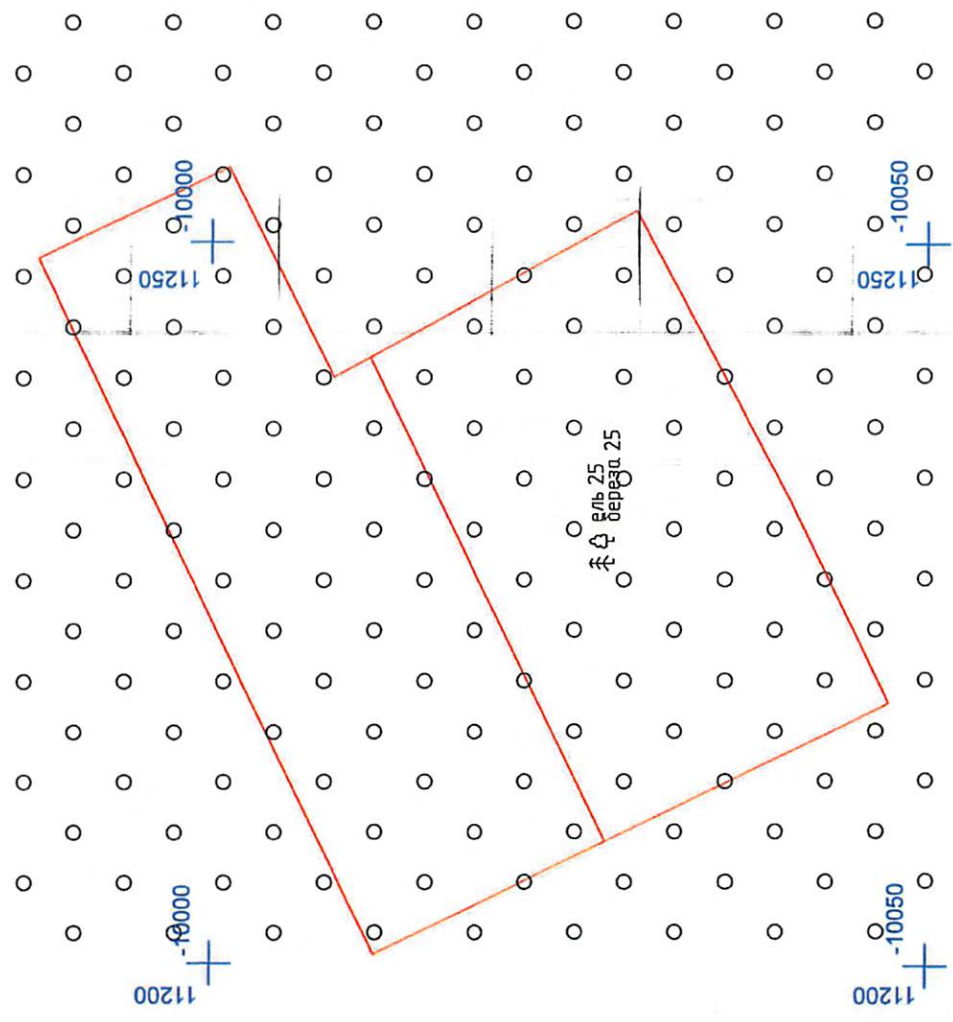




ООО «СВЕРДЛОВСКИЙ ПЛАНИРОВАТЕЛЬ»
 61406, г. Пермь, ул. Фрезервальцева, 50
 Топографическая основа съемки
 Данные сгпс-мониторинга на 10.08.2023 г.
 проект: детально-защитный проект
 При необходимости доп. измерения
 систем водоснабжения и водоотведения
 с трестами партнеров
 Срок согласования: 1 год

*В чертежах: трашевич 34
 иванович. федеральный
 институт в городе РДМ*

№ 480 от 08 августа 2023 г.
 Талмужина А.И.
 Согласован



Иван Колыбин	Док	Подпись	Дата
Директор	Ермолина Е.С.		03.22
Геодезист	Кастаева Р.В.		03.22

Геодезическая съемка для межевания		СТОДИЯ	ЛИСТ	ЛИСТОВ
			1	1

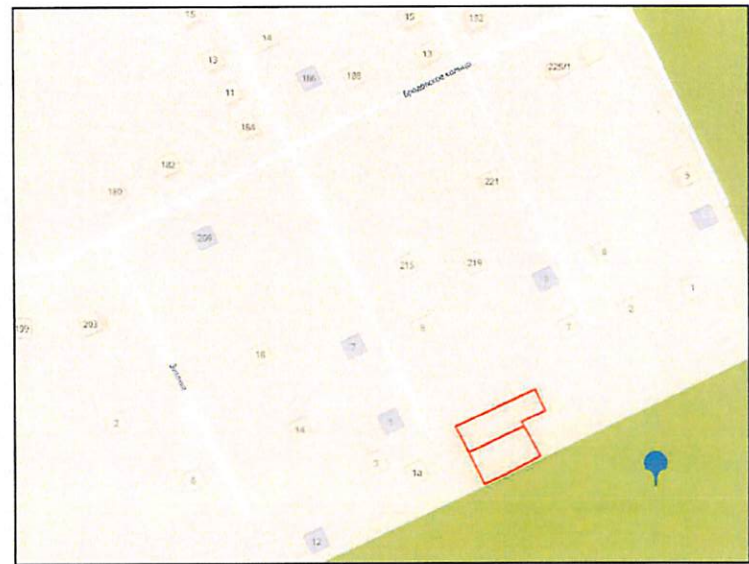
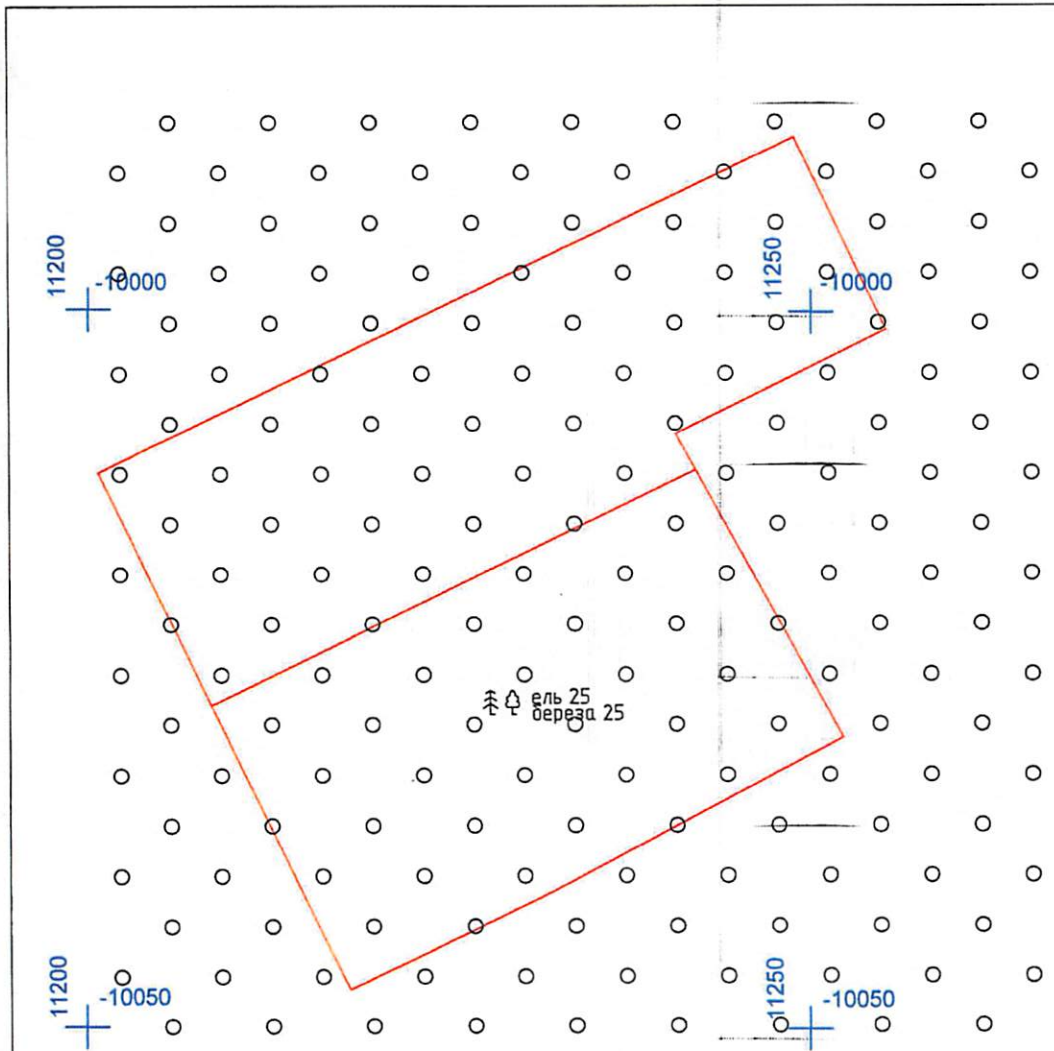
Геодезическая съемка земельных участков по адресу: г. Пермь, Свердловский район, ул. Летняя	
ПЛАН М:1500	МБУ "Институт территориального планирования"

Условные обозначения

— граница земельного участка

+ Система координат: СК Г. Пермь





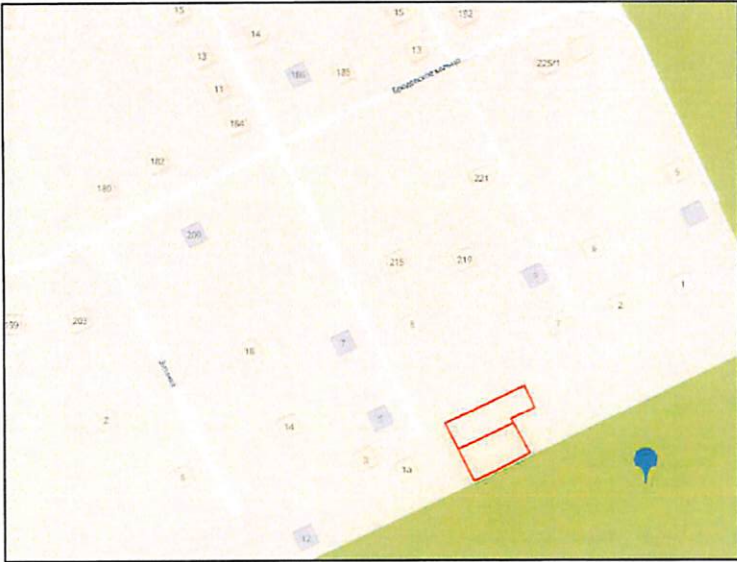
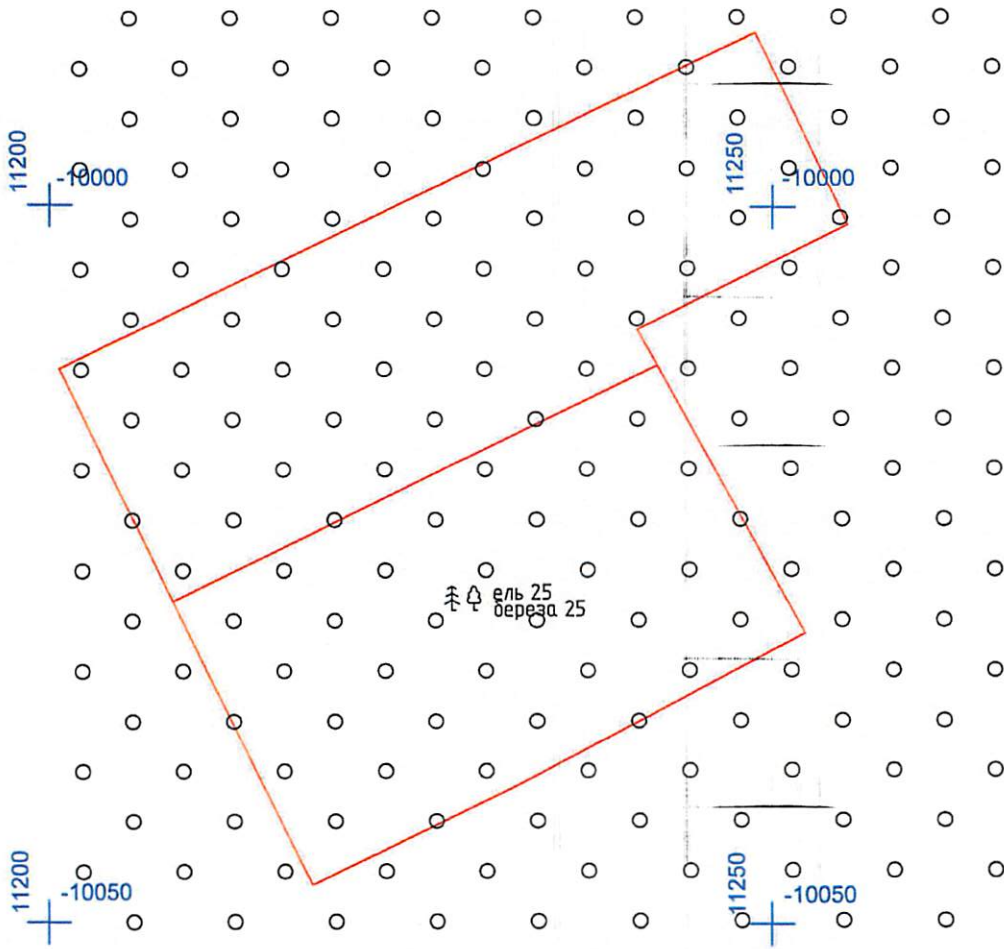
АО «Газпром газораспределение Пермь»
Пермский филиал
ОТДЕЛ ПРОИЗВОДСТВЕННОГО И
ТЕХНИЧЕСКОГО КОНТРОЛЯ
СОГЛАСОВАНО
№ 615 от 30.08.2023
СМ и П.Р. ОТДЕЛА
Подпись *Ильин А.В.*

Условные обозначения

- граница земельного участка
- + Система координат: СК г. Пермь

Изм	Кол	Лист	Док	Подпись	Дата	Геодезическая съемка земельных участков по адресу: г. Пермь, Свердловский район, ул. Летняя		
						СТАДИЯ	ЛИСТ	ЛИСТОВ
						Геодезическая съемка для межевания	1	1
Директор	Ермолина Е.С.				03.22	ПЛАН М 1:500		
Геодезист	Костарев Р.В.				03.22			
						МБУ "Институт территориального планирования"		





«Ростелеком»
 Межрегиональный филиал «Урал» Пермский филиал
 Отдел технического учета (Отдел клиентского сервиса)
 ПЛАНОВАНО
 от 29.04.2022
 для представителя ГЦЭТ г. Пермь до начала работ
 телефону 85-43-81 ул. Подлесная, д. 45
 Сетевая ПАО «Ростелеком» ИТ
 Ю.А. Куприненко

Условные обозначения

- граница земельного участка
- + Система координат: СК г. Пермь

Изм	Кол	Лист	Док	Подпис	Дата				
						Геодезическая съемка земельных участков по адресу: г. Пермь, Свердловский район, ул. Летняя			
						Геодезическая съемка для межевания	СТАДИЯ	ЛИСТ	ЛИСТОВ
								1	1
Директор	Ермолина Е.С.			03.22		ПЛАН М 1:500	МБУ «Институт территориального планирования»		
Геодезист	Костарев Р.В.			03.22					



Филиал публично-правовой компании «Роскадастр» по Пермскому краю
полное наименование органа регистрации прав

Выписка из Единого государственного реестра недвижимости об объекте недвижимости

Сведения о характеристиках объекта недвижимости

На основании запроса от 07.08.2023, поступившего на рассмотрение 07.08.2023, сообщаем, что согласно записям Единого государственного реестра недвижимости:


Раздел 1 Лист 1

Земельный участок			
вид объекта недвижимости			

Лист № 1 раздела 1	Всего листов раздела 1: 6	Всего разделов: 5	Всего листов выписки: 12
--------------------	---------------------------	-------------------	--------------------------

07.08.2023г. № КУВИ-001/2023-179389298	
Кадастровый номер:	59:01:0000000:91924
Номер кадастрового квартала:	59:01:0000000
Дата присвоения кадастрового номера:	15.04.2022

Ранее присвоенный государственный учетный номер:	данные отсутствуют
Адрес:	Российская Федерация, Пермский край, г.о. Пермский, г Пермь, ж/р Ново-Бродовский, ул Летняя, з/у 2
Площадь:	824 +/- 10
Кадастровая стоимость, руб.:	736845.52
Кадастровые номера расположенных в пределах земельного участка объектов недвижимости:	данные отсутствуют
Кадастровые номера объектов недвижимости, из которых образован объект недвижимости:	данные отсутствуют
Кадастровые номера образованных объектов недвижимости:	данные отсутствуют
Категория земель:	Земли населенных пунктов
Виды разрешенного использования:	для индивидуального жилищного строительства (2.1)
Сведения о кадастровом инженере:	4703, образованием земельного участка из земель, находящихся в государственной или муниципальной собственности, расположенного по адресу: Российская Федерация, Пермский край, Пермский городской округ, город Пермь, Свердловский р-н, ж.р. Ново-Бродовский, ул. Летняя, 059-22-01-20/3-165, 2022-01-20
Сведения о лесах, водных объектах и об иных природных объектах, расположенных в пределах земельного участка:	данные отсутствуют

полное наименование должности	 ДОКУМЕНТ ПОДПИСАН ЭЛЕКТРОННОЙ ПОДПИСЬЮ Сертификат: 3094B7974B3CA8E1F07A347CFAD6FA78 Владелец: ФЕДЕРАЛЬНАЯ СЛУЖБА ГОСУДАРСТВЕННОЙ РЕГИСТРАЦИИ, КАДАСТРА И КАРТОГРАФИИ Действителен: с 17.05.2022 по 10.08.2023	инициалы, фамилия





Земельный участок			
вид объекта недвижимости			
Лист № 2 раздела 1	Всего листов раздела 1: 6	Всего разделов: 5	Всего листов выписки: 12
07.08.2023г. № КУВИ-001/2023-179389298			
Кадастровый номер:		59:01:0000000:91924	
Сведения о том, что земельный участок полностью расположен в границах зоны с особыми условиями использования территории, территории объекта культурного наследия, публичного сервитута:		Земельный участок полностью расположен в границах зоны с реестровым номером 59:00-6.790 от 27.03.2020, ограничение использования земельного участка в пределах зоны: Ограничение в использование объектов недвижимости в границах водоохранной зоны малых рек, впадающих в Камское водохранилище на территории Пермского края, Часть 73 установлены в соответствии со ст. 65 Водного кодекса Российской Федерации от 03 июня 2006 года № 74-ФЗ в границах водоохранной зон запрещается: 1) использование сточных вод в целях регулирования плодородия почв; 2) размещение кладбищ, скотомогильников, объектов размещения отходов производства и потребления, химических, взрывчатых, токсичных, отравляющих и ядовитых веществ, пунктов захоронения радиоактивных отходов; 3) осуществление авиационных мер по борьбе с вредными организмами; 4) движение и стоянка транспортных средств (кроме специальных транспортных средств), за исключением их движения по дорогам и стоянки на дорогах и в специально оборудованных местах, имеющих твердое покрытие; 5) строительство и реконструкция автозаправочных станций, складов горюче-смазочных материалов (за исключением случаев, если автозаправочные станции, склады горюче-смазочных материалов размещены на территориях портов, инфраструктуры внутренних водных путей, в том числе баз (сооружений) для стоянки маломерных судов, объектов органов федеральной службы безопасности), станций технического обслуживания, используемых для технического осмотра и ремонта транспортных средств, осуществление мойки транспортных средств; 6) размещение специализированных хранилищ пестицидов и агрохимикатов, применение пестицидов и агрохимикатов; 7) сброс сточных, в том числе дренажных, вод; 8) разведка и добыча общераспространенных полезных ископаемых (за исключением случаев, если разведка и добыча общераспространенных полезных ископаемых осуществляются пользователями недр, осуществляющими разведку и добычу иных видов полезных ископаемых, в границах предоставленных им в соответствии с законодательством Российской Федерации о недрах горных отводов и (или) геологических отводов на основании утвержденного технического проекта в соответствии со статьей 19.1 Закона Российской Федерации от 21 февраля 1992 года N 2395-1 "О недрах"). В границах водоохранной зоны допускается проектирование, строительство, реконструкция, ввод в эксплуатацию, эксплуатация хозяйственных и иных объектов при условии оборудования таких объектов сооружениями, обеспечивающими охрану водных объектов от загрязнения, засорения и истощения вод в соответствии с водным законодательством и законодательством в области охраны окружающей среды., вид/наименование: Водоохранная зона малых рек, впадающих в Камское водохранилище на территории Пермского края, Часть 121, тип: Водоохранная зона, решения: 1. дата решения: 27.08.2019, номер решения: СЭД-30-01-02-1133, наименование ОГВ/ОМСУ: Министерство природных ресурсов, лесного хозяйства и экологии Пермского края 2.	

 ДОКУМЕНТ ПОДПИСАН ЭЛЕКТРОННОЙ ПОДПИСЬЮ Сертификат: 3094B7974B3CA8E1F07A347CFAD6FA78 Владелец: ФЕДЕРАЛЬНАЯ СЛУЖБА ГОСУДАРСТВЕННОЙ РЕГИСТРАЦИИ, КАДАСТРА И КАРТОГРАФИИ Действителен: с 17.05.2022 по 10.08.2023	инициалы, фамилия
полное наименование должности	

Земельный участок			
вид объекта недвижимости			
Лист № 3 раздела 1	Всего листов раздела 1: 6	Всего разделов: 5	Всего листов выписки: 12
07.08.2023г. № КУВИ-001/2023-179389298			
Кадастровый номер:		59:01:0000000:91924	
Сведения о том, что земельный участок полностью расположен в границах зоны с особыми условиями использования территории, территории объекта культурного наследия, публичного сервитута:		<p>дата решения: 03.06.2006, номер решения: 74-ФЗ, наименование ОГВ/ОМСУ: Государственная Дума Российской Федерации 3. дата решения: 10.01.2009, номер решения: 17, наименование ОГВ/ОМСУ: Правительство Российской Федерации Земельный участок полностью расположен в границах зоны с реестровым номером 59:32-6.553 от 27.04.2015, ограничение использования земельного участка в пределах зоны: Постановление Правительства РФ от 11.03.2010 N 138 "Об утверждении Федеральных правил использования воздушного пространства Российской Федерации": "Запрещается размещать в полосах воздушных подходов на удалении до 30 км, а вне полос воздушных подходов - до 15 км от контрольной точки аэродрома объекты выбросов (размещения) отходов, животноводческие фермы, скотобойни и другие объекты, способствующие привлечению и массовому скоплению птиц.", вид/наименование: Зона с особыми условиями использования - Приаэродромная территория аэродрома аэропорта Большое Савино, тип: Охранная зона транспорта, дата решения: 11.03.2010, номер решения: 138, наименование ОГВ/ОМСУ: Правительство Российской Федерации Земельный участок полностью расположен в границах зоны с реестровым номером 59:00-6.834 от 15.08.2020, ограничение использования земельного участка в пределах зоны: В соответствии со ст. 65 Водного кодекса Российской Федерации от 03 июня 2006 года № 74-ФЗ в границах прибрежных защитных полос запрещается: 1) использование сточных вод в целях регулирования плодородия почв; 2) размещение кладбищ, скотомогильников, объектов размещения отходов производства и потребления, химических, взрывчатых, токсичных, отравляющих и ядовитых веществ, пунктов захоронения радиоактивных отходов; 3) осуществление авиационных мер по борьбе с вредными организмами; 4) движение и стоянка транспортных средств (кроме специальных транспортных средств), за исключением их движения по дорогам и стоянки на дорогах и в специально оборудованных местах, имеющих твердое покрытие; 5) размещение автозаправочных станций, складов горюче-смазочных материалов (за исключением случаев, если автозаправочные станции, склады горюче-смазочных материалов размещены на территориях портов, судостроительных и судоремонтных организаций, инфраструктуры внутренних водных путей при условии соблюдения требований законодательства в области охраны окружающей среды и настоящей статьи Кодекса), станций технического обслуживания, используемых для технического осмотра и ремонта транспортных средств, осуществление мойки транспортных средств; 6) размещение специализированных хранилищ пестицидов и агрохимикатов, применение пестицидов и агрохимикатов; 7) сброс сточных, в том числе дренажных, вод; 8) разведка и добыча общераспространенных полезных ископаемых (за исключением случаев, если разведка и добыча общераспространенных полезных ископаемых осуществляются пользователями недр, осуществляющими разведку и добычу иных видов полезных ископаемых, в границах</p>	

 ДОКУМЕНТ ПОДПИСАН ЭЛЕКТРОННОЙ ПОДПИСЬЮ	Сертификат: 3094B7974B3CA8E1F07A347CFAD6FA78 Владелец: ФЕДЕРАЛЬНАЯ СЛУЖБА ГОСУДАРСТВЕННОЙ РЕГИСТРАЦИИ, КАДАСТРА И КАРТОГРАФИИ Действителен: с 17.05.2022 по 10.08.2023	инициалы, фамилия
полное наименование должности		

Земельный участок			
вид объекта недвижимости			
Лист № 4 раздела 1	Всего листов раздела 1: 6	Всего разделов: 5	Всего листов выписки: 12
07.08.2023г. № КУВИ-001/2023-179389298			
Кадастровый номер:		59:01:0000000:91924	
Сведения о том, что земельный участок полностью расположен в границах зоны с особыми условиями использования территории, территории объекта культурного наследия, публичного сервитута:		предоставленных им в соответствии с законодательством Российской Федерации о недрах горных отводов и (или) геологических отводов на основании утвержденного технического проекта в соответствии со статьей 19.1 Закона Российской Федерации от 21 февраля 1992 года N 2395-1 "О недрах"; 9) распашка земель; 10) размещение отвалов размываемых грунтов; 11) выпас сельскохозяйственных животных и организаций для них летних лагерей, ванн., вид/наименование: Прибрежная защитная полоса малых рек, впадающих в Камское водохранилище на территории Пермского края, Часть 121, тип: Прибрежная защитная полоса, решения: 1. дата решения: 27.08.2019, номер решения: СЭД-30-01-02-1133, наименование ОГВ/ОМСУ: Министерство природных ресурсов, лесного хозяйства и экологии Пермского края 2. дата решения: 03.06.2006, номер решения: 74-ФЗ, наименование ОГВ/ОМСУ: Государственная Дума Российской Федерации 3. дата решения: 10.01.2009, номер решения: 17, наименование ОГВ/ОМСУ: Правительство Российской Федерации	
Сведения о том, что земельный участок расположен в границах особой экономической зоны, территории опережающего социально-экономического развития, зоны территориального развития в Российской Федерации, игровой зоны:		данные отсутствуют	
Сведения о том, что земельный участок расположен в границах особо охраняемой природной территории, охотничьих угодий, лесничеств:		данные отсутствуют	
Сведения о результатах проведения государственного земельного надзора:		данные отсутствуют	
Сведения о расположении земельного участка в границах территории, в отношении которой утвержден проект межевания территории:		данные отсутствуют	
Условный номер земельного участка:		данные отсутствуют	
Сведения о принятии акта и (или) заключении договора, предусматривающих предоставление в соответствии с земельным законодательством исполнительным органом государственным органом власти или органом местного самоуправления, находящегося в государственной или муниципальной собственности земельного участка для строительства наемного дома социального использования или наемного дома коммерческого использования:		данные отсутствуют	
Сведения о том, что земельный участок или земельные участки образованы на основании решения об изъятии земельного участка и (или) расположенного на нем объекта недвижимости для государственных или муниципальных нужд:		данные отсутствуют	
 ДОКУМЕНТ ПОДПИСАН ЭЛЕКТРОННОЙ ПОДПИСЬЮ			
полное наименование должности	Сертификат: 3094B7974B3CA8E1F07A347CFAD6FA78 Владелец: ФЕДЕРАЛЬНАЯ СЛУЖБА ГОСУДАРСТВЕННОЙ РЕГИСТРАЦИИ, КАДАСТРА И КАРТОГРАФИИ Действителен: с 17.05.2022 по 10.08.2023	инициалы, фамилия	

Земельный участок			
вид объекта недвижимости			
Лист № 5 раздела 1	Всего листов раздела 1: 6	Всего разделов: 5	Всего листов выписки: 12
07.08.2023г. № КУВИ-001/2023-179389298			
Кадастровый номер:		59:01:0000000:91924	
Сведения о том, что земельный участок образован из земель или земельного участка, государственная собственность на которые не разграничена:		Земельный участок образован из земель или земельного участка, государственная собственность на которые не разграничена. В соответствии с Федеральным законом от 25 октября 2001 г. № 137-ФЗ "О введении в действие Земельного кодекса Российской Федерации" орган Администрация города Перми уполномочен на распоряжение таким земельным участком.	
Сведения о наличии земельного спора о местоположении границ земельных участков:		данные отсутствуют	
Статус записи об объекте недвижимости:		Сведения об объекте недвижимости имеют статус "актуальные"	
Особые отметки:		Сведения об ограничениях права на объект недвижимости, обременениях данного объекта, не зарегистрированных в реестре прав, ограничений прав и обременений недвижимого имущества: вид ограничения (обременения): ограничения прав на земельный участок, предусмотренные статьей 56 Земельного кодекса Российской Федерации; срок действия: с 15.04.2022; реквизиты документа-основания: приказ "Об утверждении установленных границ водоохранных зон, границ прибрежных защитных полос и границ береговых полос малых рек, впадающих в Камское водохранилище на территории Пермского края" от 27.08.2019 № СЭД-30-01-02-1133 выдан: Министерство природных ресурсов, лесного хозяйства и экологии Пермского края; водный кодекс Российской Федерации от 03.06.2006 № 74-ФЗ выдан: Государственная Дума Российской Федерации; постановление «Об утверждении правил установления на местности границ водоохранных зон и границ прибрежных защитных полос водных объектов» от 10.01.2009 № 17 выдан: Правительство Российской Федерации. вид ограничения (обременения): ограничения прав на земельный участок, предусмотренные статьей 56 Земельного кодекса Российской Федерации; срок действия: с 15.04.2022; реквизиты документа-основания: постановление "Об утверждении Федеральных правил использования воздушного пространства Российской Федерации" от 11.03.2010 № 138 выдан: Правительство Российской Федерации. вид ограничения (обременения): ограничения прав на земельный участок, предусмотренные статьей 56 Земельного кодекса Российской Федерации; срок действия: с 15.04.2022; реквизиты документа-основания: приказ "Об утверждении установленных границ водоохранных зон, границ прибрежных защитных полос и границ береговых полос малых рек, впадающих в Камское водохранилище на территории Пермского края" от 27.08.2019 № СЭД-30-01-02-1133 выдан: Министерство природных ресурсов, лесного хозяйства и экологии Пермского края; водный кодекс Российской Федерации от 03.06.2006 № 74-ФЗ выдан: Государственная Дума Российской Федерации; постановление «Об утверждении правил установления на местности границ водоохранных зон и границ прибрежных защитных полос водных объектов» от 10.01.2009 № 17 выдан: Правительство Российской Федерации. Земельный участок подлежит снятию с	
 ДОКУМЕНТ ПОДПИСАН ЭЛЕКТРОННОЙ ПОДПИСЬЮ			
Сертификат: 3094B7974B3CA8E1F07A347CFAD6FA78			
Владелец: ФЕДЕРАЛЬНАЯ СЛУЖБА ГОСУДАРСТВЕННОЙ			
РЕГИСТРАЦИИ, КАДАСТРА И КАРТОГРАФИИ			
Действителен: с 17.05.2022 по 10.08.2023			
полное наименование должности			инициалы, фамилия



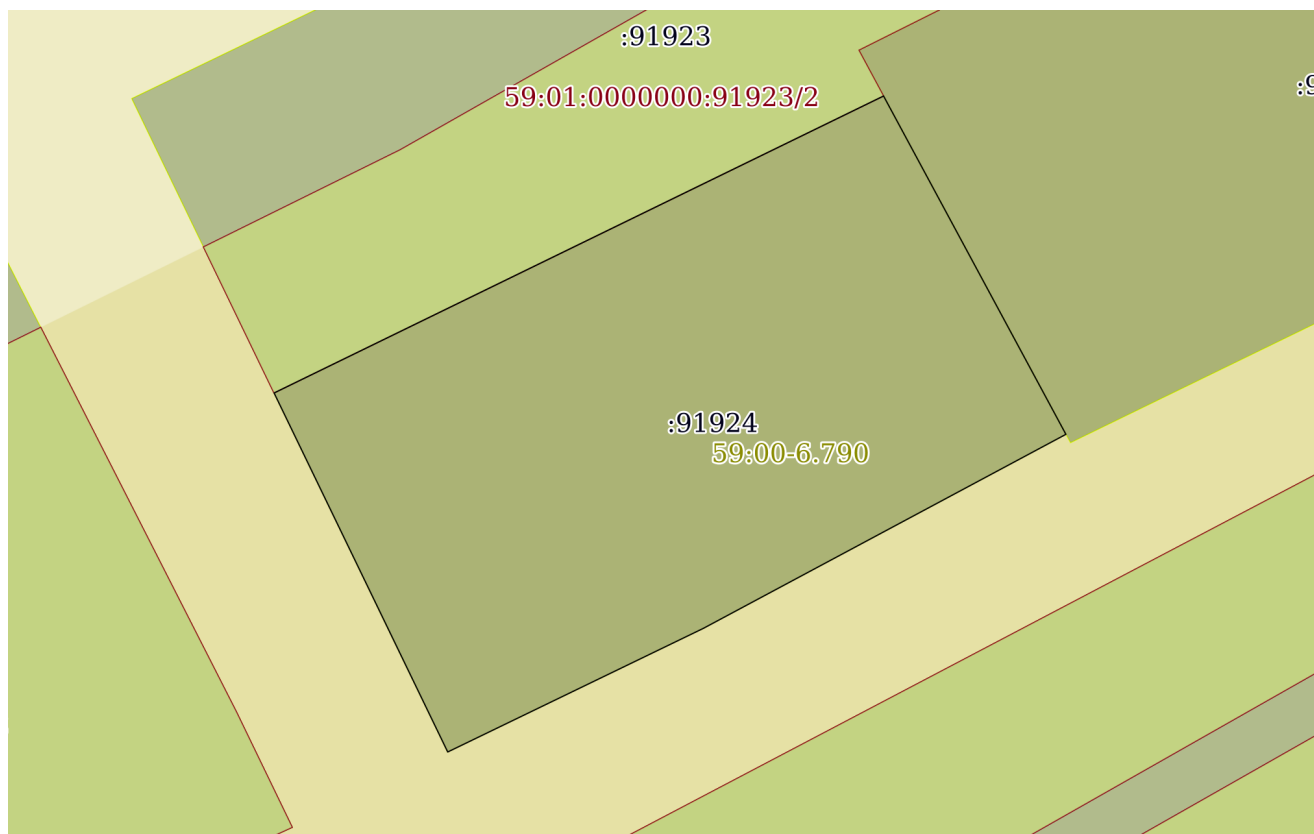
Земельный участок			
вид объекта недвижимости			
Лист № 6 раздела 1	Всего листов раздела 1: 6	Всего разделов: 5	Всего листов выписки: 12
07.08.2023г. № КУВИ-001/2023-179389298			
Кадастровый номер:		59:01:0000000:91924	
		государственного кадастрового учета по истечении пяти лет со дня его государственного кадастрового учета, если на него не будут зарегистрированы права. Сведения, необходимые для заполнения разделов: 2 - Сведения о зарегистрированных правах; 4 - Сведения о частях земельного участка, отсутствуют.	
Получатель выписки:		Департамент земельных отношений администрации города Перми	

полное наименование должности	 ДОКУМЕНТ ПОДПИСАН ЭЛЕКТРОННОЙ ПОДПИСЬЮ Сертификат: 3094B7974B3CA8E1F07A347CFAD6FA78 Владелец: ФЕДЕРАЛЬНАЯ СЛУЖБА ГОСУДАРСТВЕННОЙ РЕГИСТРАЦИИ, КАДАСТРА И КАРТОГРАФИИ Действителен: с 17.05.2022 по 10.08.2023	инициалы, фамилия
-------------------------------	---	-------------------

Выписка из Единого государственного реестра недвижимости об объекте недвижимости
Описание местоположения земельного участка


Земельный участок			
вид объекта недвижимости			
Лист № 1 раздела 3	Всего листов раздела 3: 1	Всего разделов: 5	Всего листов выписки: 12
07.08.2023г. № КУВИ-001/2023-179389298			
Кадастровый номер:		59:01:0000000:91924	

План (чертеж, схема) земельного участка



Масштаб 1:400

Условные обозначения:

полное наименование должности	 ДОКУМЕНТ ПОДПИСАН ЭЛЕКТРОННОЙ ПОДПИСЬЮ	инициалы, фамилия
	Сертификат: 3094B7974B3CA8E1F07A347CFAD6FA78 Владелец: ФЕДЕРАЛЬНАЯ СЛУЖБА ГОСУДАРСТВЕННОЙ РЕГИСТРАЦИИ, КАДАСТРА И КАРТОГРАФИИ Действителен: с 17.05.2022 по 10.08.2023	



Выписка из Единого государственного реестра недвижимости об объекте недвижимости
Описание местоположения земельного участка

Земельный участок			
вид объекта недвижимости			
Лист № 1 раздела 3.1	Всего листов раздела 3.1: 1	Всего разделов: 5	Всего листов выписки: 12
07.08.2023г. № КУВИ-001/2023-179389298			
Кадастровый номер:		59:01:0000000:91924	

Описание местоположения границ земельного участка							
№ п/п	Номер точки		Дирекционный угол	Горизонтальное проложение, м	Описание закрепления на местности	Кадастровые номера смежных участков	Сведения об адресах правообладателей смежных земельных участков
	начальная	конечная					
1	2	3	4	5	6	7	8
1	1.1.1	1.1.2	64°1.1'	37.37	данные отсутствуют	59:01:0000000:91923	данные отсутствуют
2	1.1.2	1.1.3	151°40.9'	21.19	данные отсутствуют	59:01:5010054:9	burdin.dm@mail.ru
3	1.1.3	1.1.4	241°50.5'	22.67	данные отсутствуют	данные отсутствуют	данные отсутствуют
4	1.1.4	1.1.5	244°11.3'	15.64	данные отсутствуют	данные отсутствуют	данные отсутствуют
5	1.1.5	1.1.1	334°11.6'	21.98	данные отсутствуют	данные отсутствуют	данные отсутствуют

полное наименование должности	 ДОКУМЕНТ ПОДПИСАН ЭЛЕКТРОННОЙ ПОДПИСЬЮ	инициалы, фамилия
	Сертификат: 3094B7974B3CA8E1F07A347CFAD6FA78 Владелец: ФЕДЕРАЛЬНАЯ СЛУЖБА ГОСУДАРСТВЕННОЙ РЕГИСТРАЦИИ, КАДАСТРА И КАРТОГРАФИИ Действителен: с 17.05.2022 по 10.08.2023	

Выписка из Единого государственного реестра недвижимости об объекте недвижимости
Описание местоположения земельного участка

Земельный участок			
вид объекта недвижимости			
Лист № 1 раздела 3.2	Всего листов раздела 3.2: 1	Всего разделов: 5	Всего листов выписки: 12
07.08.2023г. № КУВИ-001/2023-179389298			
Кадастровый номер:		59:01:0000000:91924	

Сведения о характерных точках границы земельного участка				
Система координат МСК59, зона 2				
Номер точки	Координаты, м		Описание закрепления на местности	Средняя квадратичная погрешность определения координат характерных точек границ земельного участка, м
	X	Y		
1	2	3	4	5
1	508373.78	2242580.09	Нет закрепления	0.1
2	508390.15	2242613.68	Нет закрепления	0.1
3	508371.5	2242623.73	Нет закрепления	0.1
4	508360.8	2242603.74	Нет закрепления	0.1
5	508353.99	2242589.66	Нет закрепления	0.1
1	508373.78	2242580.09	Нет закрепления	0.1


полное наименование должности		ДОКУМЕНТ ПОДПИСАН ЭЛЕКТРОННОЙ ПОДПИСЬЮ	инициалы, фамилия
	Сертификат: 3094B7974B3CA8E1F07A347CFAD6FA78 Владелец: ФЕДЕРАЛЬНАЯ СЛУЖБА ГОСУДАРСТВЕННОЙ РЕГИСТРАЦИИ, КАДАСТРА И КАРТОГРАФИИ Действителен: с 17.05.2022 по 10.08.2023		



Выписка из Единого государственного реестра недвижимости об объекте недвижимости
Сведения о частях земельного участка

Земельный участок			
вид объекта недвижимости			
Лист № 1 раздела 4.1	Всего листов раздела 4.1: 3	Всего разделов: 5	Всего листов выписки: 12
07.08.2023г. № КУВИ-001/2023-179389298			
Кадастровый номер:		59:01:0000000:91924	

Учетный номер части	Площадь, м2	Содержание ограничения в использовании или ограничения права на объект недвижимости или обременения объекта недвижимости
1	2	3
	Весь	<p>вид ограничения (обременения): ограничения прав на земельный участок, предусмотренные статьей 56 Земельного кодекса Российской Федерации; Срок действия: не установлен; реквизиты документа-основания: приказ "Об утверждении установленных границ водоохранных зон, границ прибрежных защитных полос и границ береговых полос малых рек, впадающих в Камское водохранилище на территории Пермского края" от 27.08.2019 № СЭД-30-01-02-1133 выдан: Министерство природных ресурсов, лесного хозяйства и экологии Пермского края; водный кодекс Российской Федерации от 03.06.2006 № 74-ФЗ выдан: Государственная Дума Российской Федерации; постановление «Об утверждении правил установления на местности границ водоохранных зон и границ прибрежных защитных полос водных объектов» от 10.01.2009 № 17 выдан: Правительство Российской Федерации; Содержание ограничения (обременения): Ограничение в использование объектов недвижимости в границах водоохранной зоны малых рек, впадающих в Камское водохранилище на территории Пермского края, Часть 73 установлены в соответствии со ст. 65 Водного кодекса Российской Федерации от 03 июня 2006 года № 74-ФЗ в границах водоохранных зон запрещается: 1) использование сточных вод в целях регулирования плодородия почв; 2) размещение кладбищ, скотомогильников, объектов размещения отходов производства и потребления, химических, взрывчатых, токсичных, отравляющих и ядовитых веществ, пунктов захоронения радиоактивных отходов; 3) осуществление авиационных мер по борьбе с вредными организмами; 4) движение и стоянка транспортных средств (кроме специальных транспортных средств), за исключением их движения по дорогам и стоянки на дорогах и в специально оборудованных местах, имеющих твердое покрытие; 5) строительство и реконструкция автозаправочных станций, складов горюче-смазочных материалов (за исключением случаев, если автозаправочные станции, склады горюче-смазочных материалов размещены на территориях портов, инфраструктуры внутренних водных путей, в том числе баз (сооружений) для стоянки маломерных судов, объектов органов федеральной службы безопасности), станций технического обслуживания, используемых для технического осмотра и ремонта транспортных средств, осуществление мойки транспортных средств; 6) размещение специализированных хранилищ пестицидов и агрохимикатов, применение пестицидов и агрохимикатов; 7) сброс сточных, в том числе дренажных, вод; 8) разведка и добыча общераспространенных полезных ископаемых (за исключением случаев, если разведка и добыча общераспространенных полезных ископаемых осуществляются пользователями недр, осуществляющими разведку и добычу иных видов полезных ископаемых, в границах предоставленных им в соответствии с законодательством Российской Федерации о недрах горных</p>

полное наименование должности	 ДОКУМЕНТ ПОДПИСАН ЭЛЕКТРОННОЙ ПОДПИСЬЮ	инициалы, фамилия
	Сертификат: 3094B7974B3CA8E1F07A347CFAD6FA78 Владелец: ФЕДЕРАЛЬНАЯ СЛУЖБА ГОСУДАРСТВЕННОЙ РЕГИСТРАЦИИ, КАДАСТРА И КАРТОГРАФИИ Действителен: с 17.05.2022 по 10.08.2023	



Земельный участок			
вид объекта недвижимости			
Лист № 2 раздела 4.1	Всего листов раздела 4.1: 3	Всего разделов: 5	Всего листов выписки: 12

07.08.2023г. № КУВИ-001/2023-179389298

Кадастровый номер: 59:01:0000000:91924

		отводов и (или) геологических отводов на основании утвержденного технического проекта в соответствии со статьей 19.1 Закона Российской Федерации от 21 февраля 1992 года N 2395-1 "О недрах"). В границах водоохранной зоны допускается проектирование, строительство, реконструкция, ввод в эксплуатацию, эксплуатация хозяйственных и иных объектов при условии оборудования таких объектов сооружениями, обеспечивающими охрану водных объектов от загрязнения, засорения и истощения вод в соответствии с водным законодательством и законодательством в области охраны окружающей среды.; Реестровый номер границы: 59:00-6.790; Вид объекта реестра границ: Зона с особыми условиями использования территории; Вид зоны по документу: Водоохранная зона малых рек, впадающих в Камское водохранилище на территории Пермского края, Часть 121; Тип зоны: Водоохранная зона
	Весь	вид ограничения (обременения): ограничения прав на земельный участок, предусмотренные статьей 56 Земельного кодекса Российской Федерации; Срок действия: не установлен; реквизиты документа-основания: постановление "Об утверждении Федеральных правил использования воздушного пространства Российской Федерации" от 11.03.2010 № 138 выдан: Правительство Российской Федерации; Содержание ограничения (обременения): Постановление Правительства РФ от 11.03.2010 N 138 "Об утверждении Федеральных правил использования воздушного пространства Российской Федерации": "Запрещается размещать в полосах воздушных подходов на удалении до 30 км, а вне полос воздушных подходов - до 15 км от контрольной точки аэродрома объекты выбросов (размещения) отходов, животноводческие фермы, скотобойни и другие объекты, способствующие привлечению и массовому скоплению птиц."; Реестровый номер границы: 59:32-6.553; Вид объекта реестра границ: Зона с особыми условиями использования территории; Вид зоны по документу: Зона с особыми условиями использования - Приаэродромная территория аэродрома аэропорта Большое Савино; Тип зоны: Охранная зона транспорта
	Весь	вид ограничения (обременения): ограничения прав на земельный участок, предусмотренные статьей 56 Земельного кодекса Российской Федерации; Срок действия: не установлен; реквизиты документа-основания: приказ "Об утверждении установленных границ водоохранных зон, границ прибрежных защитных полос и границ береговых полос малых рек, впадающих в Камское водохранилище на территории Пермского края" от 27.08.2019 № СЭД-30-01-02-1133 выдан: Министерство природных ресурсов, лесного хозяйства и экологии Пермского края; водный кодекс Российской Федерации от 03.06.2006 № 74-ФЗ выдан: Государственная Дума Российской Федерации; постановление «Об утверждении правил установления на местности границ водоохранных зон и границ прибрежных защитных полос водных объектов» от 10.01.2009 № 17 выдан: Правительство Российской Федерации; Содержание ограничения (обременения): В соответствии со ст. 65 Водного кодекса Российской Федерации от 03 июня 2006 года № 74-ФЗ в границах прибрежных защитных полос запрещается: 1) использование сточных вод в целях регулирования плодородия почв; 2) размещение кладбищ, скотомогильников, объектов размещения отходов производства и потребления, химических, взрывчатых, токсичных, отравляющих и ядовитых веществ, пунктов захоронения радиоактивных отходов; 3) осуществление авиационных мер по борьбе с вредными организмами; 4) движение и стоянка

 ДОКУМЕНТ ПОДПИСАН ЭЛЕКТРОННОЙ ПОДПИСЬЮ Сертификат: 3094B7974B3CA8E1F07A347CFAD6FA78 Владелец: ФЕДЕРАЛЬНАЯ СЛУЖБА ГОСУДАРСТВЕННОЙ РЕГИСТРАЦИИ, КАДАСТРА И КАРТОГРАФИИ Действителен: с 17.05.2022 по 10.08.2023	инициалы, фамилия
полное наименование должности	

Земельный участок			
вид объекта недвижимости			
Лист № 3 раздела 4.1	Всего листов раздела 4.1: 3	Всего разделов: 5	Всего листов выписки: 12

07.08.2023г. № КУВИ-001/2023-179389298

Кадастровый номер:

59:01:0000000:91924

транспортных средств (кроме специальных транспортных средств), за исключением их движения по дорогам и стоянки на дорогах и в специально оборудованных местах, имеющих твердое покрытие; 5) размещение автозаправочных станций, складов горюче-смазочных материалов (за исключением случаев, если автозаправочные станции, склады горюче-смазочных материалов размещены на территориях портов, судостроительных и судоремонтных организаций, инфраструктуры внутренних водных путей при условии соблюдения требований законодательства в области охраны окружающей среды и настоящего Кодекса), станций технического обслуживания, используемых для технического осмотра и ремонта транспортных средств, осуществление мойки транспортных средств; 6) размещение специализированных хранилищ пестицидов и агрохимикатов, применение пестицидов и агрохимикатов; 7) сброс сточных, в том числе дренажных, вод; 8) разведка и добыча общераспространенных полезных ископаемых (за исключением случаев, если разведка и добыча общераспространенных полезных ископаемых осуществляются пользователями недр, осуществляющими разведку и добычу иных видов полезных ископаемых, в границах предоставленных им в соответствии с законодательством Российской Федерации о недрах горных отводов и (или) геологических отводов на основании утвержденного технического проекта в соответствии со статьей 19.1 Закона Российской Федерации от 21 февраля 1992 года N 2395-1 "О недрах"); 9) распашка земель; 10) размещение отвалов размываемых грунтов; 11) выпас сельскохозяйственных животных и организаций для них летних лагерей, ванн.; Реестровый номер границы: 59:00-6.834; Вид объекта реестра границ: Зона с особыми условиями использования территории; Вид зоны по документу: Прибрежная защитная полоса малых рек, впадающих в Камское водохранилище на территории Пермского края, Часть 121; Тип зоны: Прибрежная защитная полоса

полное наименование должности	 ДОКУМЕНТ ПОДПИСАН ЭЛЕКТРОННОЙ ПОДПИСЬЮ	инициалы, фамилия
	Сертификат: 3094B7974B3CA8E1F07A347CFAD6FA78 Владелец: ФЕДЕРАЛЬНАЯ СЛУЖБА ГОСУДАРСТВЕННОЙ РЕГИСТРАЦИИ, КАДАСТРА И КАРТОГРАФИИ Действителен: с 17.05.2022 по 10.08.2023	



УТВЕРЖДЕНА
приказом Министерства строительства
и жилищно-коммунального хозяйства
Российской Федерации
от 25 апреля 2017 г. № 741/пр

Градостроительный план земельного участка №

Р Ф - 5 9 - 2 - 0 3 - 0 - 0 0 - 2 0 2 2 - 1 0 2 9

Градостроительный план земельного участка подготовлен на основании

заявления Департамента земельных отношений администрации г.Перми от 11.07.2022

(реквизиты заявления правообладателя земельного участка, иного лица в случае, предусмотренном частью 1.1 статьи 57.3 Градостроительного кодекса Российской Федерации, с указанием ф.и.о. заявителя – физического лица, либо реквизиты заявления и наименование заявителя – юридического лица о выдаче градостроительного плана земельного участка)

Местонахождение земельного участка

край Пермский

(субъект Российской Федерации)

г. Пермь, ж.р. Ново-Бродовский, ул. Летняя

(муниципальный район или городской округ)

(поселение)

Описание границ земельного участка (образуемого земельного участка):

Обозначение (номер) характерной точки	Перечень координат характерных точек в системе координат, используемой для ведения Единого государственного реестра недвижимости	
	X	Y
1	508373.78	2242580.09
2	508390.15	2242613.68
3	508371.50	2242623.73
4	508360.80	2242603.74
5	508353.99	2242589.66
1	508373.78	2242580.09

Кадастровый номер земельного участка (при наличии) или в случае, предусмотренном частью 1.1 статьи 57.3 Градостроительного кодекса Российской Федерации, условный номер образуемого земельного участка на основании утвержденных проекта межевания территории и (или) схемы расположения земельного участка или земельных участков на кадастровом плане территории

59:01:0000000:91924

Площадь земельного участка

824 кв.м

Информация о расположенных в границах земельного участка объектах капитального строительства

Объекты капитального строительства отсутствуют

Информация о границах зоны планируемого размещения объекта капитального строительства в соответствии с утвержденным проектом планировки территории (при наличии)

Информация отсутствует

Обозначение (номер) характерной точки	Перечень координат характерных точек в системе координат, используемой для ведения Единого государственного реестра недвижимости	
	X	Y
-	-	-

Реквизиты проекта планировки территории и (или) проекта межевания территории в случае, если земельный участок расположен в границах территории, в отношении которой утверждены проект планировки территории и (или) проект межевания территории

Постановление администрации города Перми от 18.10.1990 № 689 «Об утверждении проекта детальной планировки жилого района Ново-Бродовский»;

Постановление администрации города Перми от 22.12.2017 № 1178 «Об утверждении проекта планировки территории 5 и проекта межевания территории 5 (в том числе в части СТН, часть Ж1, часть Ж13, часть И14, часть Г7, Г6, часть Ж8, часть Ж9, часть И8, И15, И16, И25, Д1, Д6, И9, И1, И5, И6, И22, И23, Ж10, часть Ж3, И19, И20) в Держинском, Индустриальном, Свердловском, Мотовилихинском, Орджоникидзевском районах города Перми».

(указывается в случае, если земельный участок расположен в границах территории, в отношении которой утверждены проект планировки территории и (или) проект межевания территории)

Градостроительный план подготовлен

Мюросовым Григорием Владимировичем, заместителем министра по управлению имуществом и градостроительной деятельности Пермского края


(ф.и.о., должность уполномоченного лица, наименование органа)

М.П.
(при наличии)

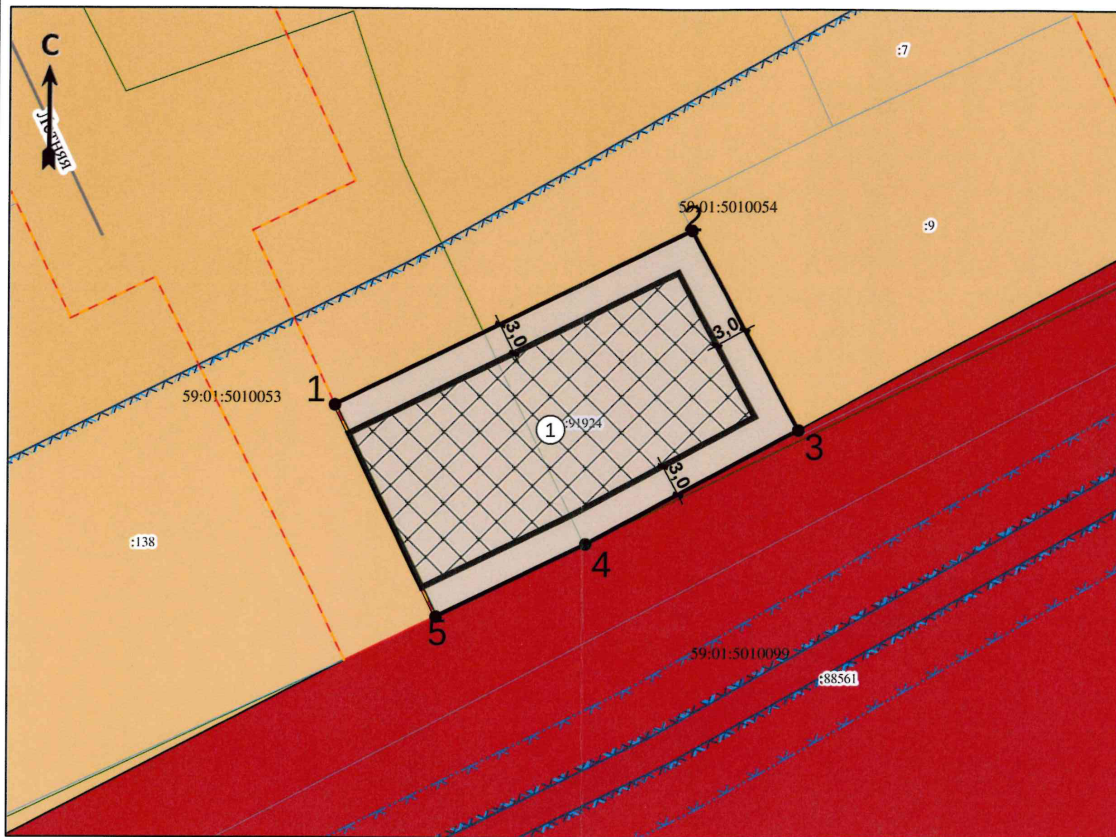
(подпись)

Г.В.Мюросов
(расшифровка подписи)

Дата выдачи 14.07.2022
(ДД.ММ.ГГГГ)



Чертеж градостроительного плана земельного участка



Экспликация

№ п/п	Наименование	Примечание
1	Границы, в пределах которых разрешается строительство объектов капитального строительства, устанавливаемые с учетом минимальных отступов от границ земельного участка	

Пунктом 4.14 СП 4.13130.2013: «Противопожарные расстояния от зданий, сооружений на территориях городских населенных пунктов до границ лесных насаждений в лесах хвойных или смешанных пород должны составлять не менее 50 м, лиственных пород – не менее 30 м»

Система координат МСК59. Система высот – Балтийская. Чертеж градостроительного плана земельного участка разработан организацией «Министерство по управлению имуществом и градостроительной деятельности Пермского края».

Ведомость координат

Номер точки	Координаты	
	X	Y
1	508373.78	2242580.09
2	508390.15	2242613.68
3	508371.50	2242623.73
4	508360.80	2242603.74
5	508353.99	2242589.66
1	508373.78	2242580.09

Ситуационный план



Условные обозначения

- Точка поворота границ земельного участка (координаты смотри в ведомости координат)
 - Границы, в пределах которых разрешается строительство объектов капитального строительства, устанавливаемые с учетом минимальных отступов от границ земельного участка
 - Линии регулирования застройки
 - Красные линии
 - Граница земельного участка ГПЗУ
 - Границы земельных участков
 - Оси улиц
 - Прибрежная защитная полоса
 - Береговая полоса (существующие)
 - Зона индивидуальной жилой застройки городского типа
- ЗУ полностью расположен в границах ЗОЧИТ:
- Прибрежная защитная полоса малых рек, впадающих в Камское водохранилище 59.00-6.834
 - Водоохранная зона малых рек, впадающих в Камское водохранилище 59.00-6.790
 - Охранная зона транспорта «Зона с особыми условиями использования – Приаэродромная территория аэропорта Большое Савино» 59.32-6.553

Изм.	Кол. уч.	Лист	№ док.	Подпись	Дата				
						Российская Федерация, Пермский край, Пермский городской округ, город Пермь, Свердловский р-н, ж.р. Ново-Бродовский, ул. Летняя			
						Градостроительный план земельного участка площадью 824 кв.м, кадастровый номер 59.01.000000.91924	Масштаб	Лист	Листов
							1500	1	1
Разработчик				Г.В.Миресаб	07.22	Чертеж градостроительного плана земельного участка, ситуационный план М 150000 экспликация, ведомость координат	Министерство по управлению имуществом и градостроительной деятельности Пермского края		
Исполнитель				Е.Н.Соколова	07.22				

2. Информация о градостроительном регламенте либо требованиях к назначению, параметрам и размещению объекта капитального строительства на земельном участке, на который действие градостроительного регламента не распространяется или для которого градостроительный регламент не устанавливается

Земельный участок расположен в территориальной зоне - Ж-4 «Зона индивидуальной жилой застройки городского типа». Установлен градостроительный регламент.

2.1. Реквизиты акта органа государственной власти субъекта Российской Федерации, органа местного самоуправления, содержащего градостроительный регламент либо реквизиты акта федерального органа государственной власти, органа государственной власти субъекта Российской Федерации, органа местного самоуправления, иной организации, определяющего, в соответствии с федеральными законами, порядок использования земельного участка, на который действие градостроительного регламента не распространяется или для которого градостроительный регламент не устанавливается

Решение Пермской городской Думы от 26.06.2007 № 143 «Об утверждении правил землепользования и застройки города Перми».

2.2. Информация о видах разрешенного использования земельного участка

Ж-4 «Зона индивидуальной жилой застройки городского типа»

Основные виды использования:

для индивидуального жилищного строительства (2.1)
блокированная жилая застройка (2.3)
дошкольное, начальное и среднее общее образование (3.5.1)
объекты наружного противопожарного водоснабжения (пожарные резервуары, водоемы, пирсы и прочие)
оказание социальной помощи населению (3.2.2)

Вспомогательные виды использования:

зеленые насаждения
хранение автотранспорта (2.7.1)
объекты наружного противопожарного водоснабжения (пожарные резервуары, водоемы)

Условно разрешенные виды использования:

дома социального обслуживания (3.2.1)
магазины (4.4)
деловое управление (4.1)
амбулаторно-поликлиническое обслуживание (3.4.1)
объекты культурно-досуговой деятельности (3.6.1)
спорт (5.1)
бытовое обслуживание (3.3)
оказание услуг связи (3.2.3)
общественное питание (4.6)
антенны сотовой, радиорелейной и спутниковой связи
религиозное использование (3.7)
коммунальное обслуживание (3.1)
ремонт автомобилей (4.9.1.4)
обеспечение внутреннего правопорядка (8.3)

2.3. Предельные (минимальные и (или) максимальные) размеры земельного участка и предельные параметры разрешенного строительства, реконструкции объекта капитального строительства, установленные градостроительным регламентом для территориальной зоны, в которой расположен земельный участок:

Предельные (минимальные и (или) максимальные) размеры земельных участков, в том числе их площадь		3	4	5	6	7	8
1	2						
Длина, м	Ширина, м	Площадь, м ² или га					
Без ограничений	Без ограничений	<p>Минимальный размер земельного участка - 1 кв. м</p> <p>Максимальный размер земельного участка - 1000000 кв. м.</p> <p>Минимальный размер земельного участка с видом разрешенного использования для индивидуального жилищного строительства (2.1) - 450 кв. м.</p> <p>Максимальный размер земельного участка с видом разрешенного использования для индивидуального жилищного строительства (2.1) - 2000 кв. м.</p>	<p>Минимальный отступ от границ земельного участка до места допустимого размещения зданий, строений (за исключением границ со стороны территории общего пользования, где отступ определяется с учетом красных линий и линий регулирования застройки, установленных проектом планировки территории, а также границ смежных земельных участков при блокированной жилой застройке) - 3 м.</p>	<p>Предельная высота зданий, строений не более 10,5 м.</p>	<p>Максимальный процент застройки в границах земельного участка:</p> <p>с видом разрешенного использования блокированная жилая застройка (2.3) - 40%;</p> <p>с видом разрешенного использования для индивидуального жилищного строительства (2.1) - 30%;</p> <p>для иных видов разрешенного использования - 40%.</p>	<p>Требования к архитектурным решениям объектов капитального строительства, расположенным в границах территории исторического поселения федерального или регионального значения</p>	<p>Иные показатели</p>
							<p>Максимальный отступ за красную линию нависающих частей здания наземных уровней, выступающих из плоскости наружной стены фасада здания на высоте не менее 4,5 м над территорией общего пользования, составляет не более 1,2 м от красной линии. В случаях, когда линия регулирования застройки отличается от красной линии, указанный отступ может быть произведен за линию регулирования застройки.</p> <p>Минимальный размер земельного участка для площадки для выгула собак 600 кв.м. В соответствии с п.4.14 СП 4.13130.2013: «Противопожарные расстояния от зданий, сооружений на территориях городских населенных пунктов до границ лесных насаждений в лесах хвойных или смешанных пород должны составлять не менее 50 м, лиственных пород - не менее 30</p>

<p>м. Примечание. Указанные расстояния определяются как наименьшее расстояние от наружных конструкций зданий, сооружений до границы лесного массива. Границы лесных насаждений на землях различных категорий устанавливаются органами государственной власти Российской Федерации в соответствии с действующим законодательством. Расстояния от зданий и сооружений I - IV степеней огнестойкости, класса конструктивной пожарной опасности С0 и С1 до лесных насаждений хвойных (смешанных) пород допускается уменьшать до 30 м, при условии, что наружные поверхности обращенных к лесу стен, в том числе отделка, облицовка (при наличии) выполнены из материалов группы горючести не ниже Г1. В качестве наружного (водоизоляционного) слоя кровли в пределах 50 м от леса должны применяться материалы не ниже Г1 или РП1».</p>			
			<p>В соответствии с проектом планировки территории, утвержденным постановлением администрации города Перми от 22.12.2017 № 1178, установлена предельная высота жилой застройки до 10,5 м. Плотность застройки всех видов СТН - 2536 кв.м/га.</p>



2.4. Требования к назначению, параметрам и размещению объекта капитального строительства на земельном участке, на который действие градостроительного регламента не распространяется или для которого градостроительный регламент не устанавливается (за исключением случая, предусмотренного пунктом 7.1 части 3 статьи 57.3 Градостроительного кодекса Российской Федерации):

Причины отнесения земельного участка к виду земельного участка, на который действие градостроительного регламента не распространяется или для которого градостроительный регламент не устанавливается	Реквизиты акта, регулирующего использование земельного участка	Требования к использованию земельного участка	Требования к параметрам объекта капитального строительства			Требования к размещению объектов капитального строительства	
			Предельное количество этажей и (или) предельная высота зданий, строений, сооружений	Максимальный процент застройки в границах земельного участка, определяемый как отношение суммарной площади земельного участка, которая может быть застроена, ко всей площади земельного участка	Иные требования к параметрам объекта капитального строительства	Минимальные отступы от границ земельного участка в целях определения мест допустимого размещения зданий, строений, сооружений, за пределами которых запрещено строительство зданий, строений, сооружений	Иные требования к размещению объектов капитального строительства
1	2	3	4	5	6	7	8
-	-	-	-	-	-	-	-



2.5. Пределные параметры разрешенного строительства, реконструкции объекта капитального строительства, установленные положением об особо охраняемых природных территориях, в случае выдачи градостроительного плана земельного участка в отношении земельного участка, расположенного в границах особо охраняемой природной территории:

Причины отнесения земельного участка к виду земельного участка для которого градостроительный регламент не устанавливается	Реквизиты Положения об особо охраняемой природной территории	Реквизиты утвержденной документации по планировке территории	Зонирование особо охраняемой природной территории (да/нет)						Требования к размещению объектов капитального строительства	
			Функциональная зона	Виды разрешенного использования земельного участка		Требования к параметрам объекта капитального строительства				
				Основные виды разрешенного использования	Вспомогательные виды разрешенного использования	Предельное количество этажей и (или) предельная высота зданий, строений, сооружений	Максимальный процент застройки в границах земельного участка, определяемый как отношение суммарной площади земельного участка, которая может быть застроена, ко всей площади земельного участка	Иные требования к параметрам объекта капитального строительства		Минимальные отступы от границ земельного участка в целях определения мест допустимого размещения зданий, строений, сооружений, за пределами которых запрещено строительство зданий, строений, сооружений
1	2	3	4	5	6	7	8	9	10	11
-	-	-	-	-	-	-	-	-	-	-



Земельный участок полностью расположен в границах зоны с особыми условиями использования территории Прибрежная защитная полоса малых рек, впадающих в Камское водохранилище 59:00-6.834, площадь земельного участка, покрываемая зоной с особыми условиями использования территории, составляет 824 кв.м. Приказ министерства природных ресурсов, лесного хозяйства и экологии Пермского края № СЭД-30-01-02-1133 от 27.08.2019 «Об утверждении установленных границ водоохранных зон, границ прибрежных защитных полос и границ береговых полос малых рек, впадающих в Камское водохранилище на территории Пермского края».

Земельный участок полностью расположен в границах зоны с особыми условиями использования территории Водоохранная зона малых рек, впадающих в Камское водохранилище 59:00-6.790, площадь земельного участка, покрываемая зоной с особыми условиями использования территории, составляет 824 кв.м. Приказ министерства природных ресурсов, лесного хозяйства и экологии Пермского края № СЭД-30-01-02-1133 от 27.08.2019 «Об утверждении установленных границ водоохранных зон, границ прибрежных защитных полос и границ береговых полос малых рек, впадающих в Камское водохранилище на территории Пермского края».

6. Информация о границах зон с особыми условиями использования территорий, если земельный участок полностью или частично расположен в границах таких зон:

Наименование зоны с особыми условиями использования территории с указанием объекта, в отношении которого установлена такая зона	Перечень координат характерных точек в системе координат, используемой для ведения Единого государственного реестра недвижимости		
	Обозначение (номер) характерной точки	X	Y
	1	2	3
Охранная зона транспорта «Зона с особыми условиями использования - Приаэродромная территория аэропорта Большое Савино» 59:32-6.553 (ЕГРН)	1	508373,78	2242580,09
	2	508390,15	2242613,68
	3	508371,50	2242623,73
	4	508360,80	2242603,74
	5	508353,99	2242589,66
Прибрежная защитная полоса малых рек, впадающих в Камское водохранилище 59:00-6.834 (ЕГРН)	1	508373,78	2242580,09
	2	508390,15	2242613,68
	3	508371,50	2242623,73
	4	508360,80	2242603,74
	5	508353,99	2242589,66
Водоохранная зона малых рек, впадающих в Камское водохранилище 59:00-6.790 (ЕГРН)	1	508373,78	2242580,09
	2	508390,15	2242613,68
	3	508371,50	2242623,73
	4	508360,80	2242603,74
	5	508353,99	2242589,66

7. Информация о границах публичных сервитутов

Информация отсутствует

Обозначение (номер) характерной точки	Перечень координат характерных точек в системе координат, используемой для ведения Единого государственного реестра недвижимости	
	X	Y
-	-	-



8. Номер и (или) наименование элемента планировочной структуры, в границах которого расположен земельный участок

1.1 Кварталы - зоны размещения объектов социально-культурного и коммунально-бытового назначения, иных объектов капитального строительства

9. Информация о возможности подключения (технологического присоединения) объектов капитального строительства к сетям инженерно-технического обеспечения (за исключением сетей электроснабжения), определяемая с учетом программ комплексного развития систем коммунальной инфраструктуры поселения, муниципального округа, городского округа (при их наличии), в состав которой входят сведения о максимальной нагрузке в возможных точках подключения (технологического присоединения) к таким сетям, а также сведения об организации, представившей данную информацию

10. Реквизиты нормативных правовых актов субъекта Российской Федерации, муниципальных правовых актов, устанавливающих требования к благоустройству территории

Решение Пермской городской Думы от 15 декабря 2020 года № 277 «Об утверждении Правил благоустройства территории города Перми»

11. Информация о красных линиях:

Обозначение (номер) характерной точки	Перечень координат характерных точек в системе координат, используемой для ведения Единого государственного реестра недвижимости	
	X	Y
1	508390,00	2242572,23
2	508353,98	2242589,63
3	508349,85	2242581,08

Приложение (в случае, указанном в части 3.1 статьи 57.3 Градостроительного кодекса Российской Федерации)



прошнуровано, пронумеровано и скреплено

печатью


(6) шесть лист об

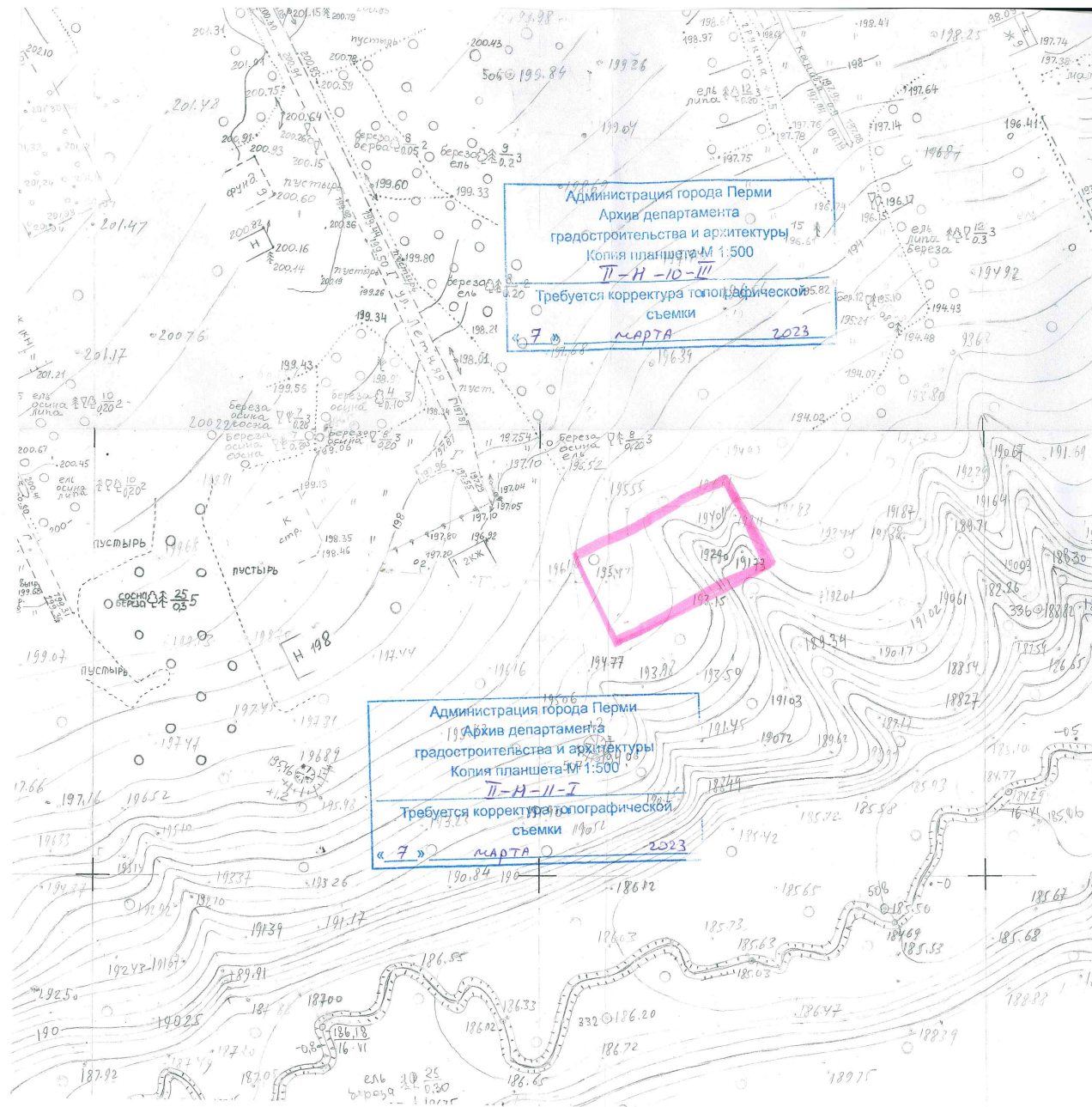
/ Мюресов Г. В./

Подпись

/Расшифровка подписи/

« 14 » июль 2022 года М.П.





Администрация города Перми
Архив департамента
градостроительства и архитектуры
Копия планшета М 1:500
II-H-10-III
Требуется корректура топографической
съёмки
« 7 » МАРТА 2023

Администрация города Перми
Архив департамента
градостроительства и архитектуры
Копия планшета М 1:500
II-H-11-I
Требуется корректура топографической
съёмки
« 7 » МАРТА 2023

Департамент градостроительства и архитектуры
администрации города Перми

**Справка из информационной системы по
градостроительным условиям участка,
расположенного в Свердловском районе г. Перми,
общей площадью 824 кв.м**

Подписано: ДЕПАРТАМЕНТ
ГРАДОСТРОИТЕЛЬСТВА И АРХИТЕКТУРЫ
АДМИНИСТРАЦИИ ГОРОДА ПЕРМИ
Дата: 2023.08.07 15:53:43 +05:00
Причина: Выдача градостроительной справки

**Сведения из ИСОГД г. Перми
№562106
г. Пермь**

Сформирована 07.08.2023

г. Пермь

Градсправка №562106

Раздел III. Документы территориального планирования муниципальных образований

Функциональное зонирование

Код зоны	Наименование зоны	Иерархия	Утверждающий документ	Площадь пересечения, кв.м.
132	Территории, занятые преимущественно жилой застройкой, малоэтажными индивидуальными домами	100 - Зоны территорий смешанного назначения застроенных и незастроенных, планируемых к реновации и (или) размещению новой застройки на земельных участках, свободных от застройки 130 - Зона развития территорий с сохранением преобладающих параметров	Решение Пермской городской Думы №205 от 17.12.2010 " Об утверждении Генерального плана города Перми"	823
312	Зона организации и контроля доступа к элементам природно-рекреационного каркаса	300 - Зоны влияния структурообразующих инфраструктурных и природных объектов 310 - Зона взаимного влияния природных и антропогенных ландшафтов	Решение Пермской городской Думы №205 от 17.12.2010 " Об утверждении Генерального плана города Перми"	772

Планировочный район

Индекс	Наименование	Площадь пересечения, кв.м.
70	Бродовский верхний	824



Раздел IV. Нормативы градостроительного проектирования

Постановление Правительства Пермского края от 17.08.2018 № 459-п "Об утверждении Региональных нормативов градостроительного проектирования "Предельные значения расчетных показателей минимально допустимого уровня обеспеченности дошкольными образовательными организациями и общеобразовательными организациями населения муниципальных образований Пермского края и предельные значения расчетных показателей максимально допустимого уровня территориальной доступности дошкольных образовательных организаций и общеобразовательных организаций для населения муниципальных образований Пермского края";

Приказ Министерства по управлению имуществом и градостроительной деятельности Пермского края от 30.12.2021 № 31-02-1-4-2250 "Об утверждении региональных нормативов градостроительного проектирования";

Приказ Министерства по управлению имуществом и градостроительной деятельности Пермского края от 25.02.2021 № 31-02-1-4-247 "Об утверждении региональных нормативов градостроительного проектирования "Планирование и застройка территорий садоводческих и огороднических товариществ в Пермском крае";

Приказ Министерства по управлению имуществом и градостроительной деятельности Пермского края от 25.02.2021 № 31-02-1-4-248 "Об утверждении региональных нормативов градостроительного проектирования "Обеспеченность населения Пермского края объектами пожарной охраны";

Приказ Министерства градостроительства и развития инфраструктуры Пермского края от 12.06.2009 № СЭД-35-07-04-38 "Об утверждении временного регионального норматива градостроительного проектирования "Планировка и застройка городских и сельских поселений Пермского края";

Приказ Министерства по управлению имуществом и градостроительной деятельности Пермского края от 18.03.2021 № 31-02-1-4-357 "Об утверждении региональных нормативов градостроительного проектирования "Расчетные показатели обеспеченности населения Пермского края специализированными образовательными объектами в части подготовки специалистов музыкального профиля";

Приказ Министерства по управлению имуществом и градостроительной деятельности Пермского края от 31.05.2021 № 31-02-1-4-817 "Об утверждении региональных нормативов градостроительного проектирования "Обеспеченность населения Пермского края объектами здравоохранения";

Решение Пермской городской Думы от 24.03.2015 № 60 "Об утверждении Местных нормативов градостроительного проектирования в городе Перми"



Раздел V. Градостроительное зонирование

Территориальные зоны

Код	Наименование	Утверждающий документ	Площадь пересечения, кв.м.
Ж-4	Зона индивидуальной жилой застройки городского типа	Решение Пермской городской Думы №143 от 26.06.2007 "Об утверждении правил землепользования и застройки города Перми"	823
ГЛ	Зона городских лесов		1

Подзоны ПЗЗ

Наименование	Документ	Параметры подзоны	Площадь пересечения, кв.м.	Примечание
--------------	----------	-------------------	----------------------------	------------

Сведения в ИСОГД отсутствуют

Иные параметры ПЗЗ

Параметр	Значение параметра	Устанавливающий документ	Примечание
----------	--------------------	--------------------------	------------

Сведения в ИСОГД отсутствуют



Раздел VI. Правила благоустройства территории

Решение Пермской городской Думы от 15.12.2020 № 277 "Об утверждении Правил благоустройства территории города Перми"



Раздел VII. Планировка территории

Документация по планировке/межеванию территории.

Наименование проекта	Статус проекта	Документ утверждения	Земельные участки по проекту межевания	Сервитуты по проекту	Проезды/проходы по проекту	Зоны планируемого размещения ОКС
Проект межевания и проект планировки Проект планировки территории 5 и проект межевания территории 5 (в том числе в части СТН, часть Ж1, часть Ж13, часть И14, часть Г7, Г6, часть Ж8, часть Ж9, часть И8, И15, И16, И25, Д1, Д6, И9, И1, И5, И6, И22, И23, Ж10, часть Ж3, И19, И20) в Дзержинском, Индустриальном, Свердловском, Мотовилихинском, Орджоникидзевском районах города Перми - Фрагмент 5. Новобродовский	Утвержден по результатам общественных обсуждений/ публичных слушаний	Постановление администрации города Перми №1178 от 22.12.2017	№142; Статус:Сформирован в рамках проекта межевания; Площадь: 823,98; №97; Статус:Сформирован в рамках проекта межевания; Площадь: 3495,36;			
Проект детальной планировки Проект детальной планировки жилого района Ново-Бродовский	Утвержден	Решение Исполнительного комитета Пермского городского совета народных депутатов №689 от 18.10.1990				

Разработка документации о планировке территорий

Документ	Разработчик	Примечание
Сведения в ИСОГД отсутствуют		

Сервитуты

Реестровый (учетный) номер ЕГРН	Вид сервитута	Устанавливающий документ	Цель установления
Сведения в ИСОГД отсутствуют			



Раздел X. Зоны с особыми условиями использования территории

Санитарно-защитные зоны

Предприятие	Устанавливающий документ	Площадь пересечения, кв.м.	Примечание
-------------	--------------------------	----------------------------	------------

Сведения в ИСОГД отсутствуют

Зоны с особым условием использования территорий

Наименование	Документ	Сведения ЕГРН	Реестровый (учетный) номер ЕГРН	Дата внесения в ЕГРН	Площадь пересечения, кв.м.	Примечание
Приаэродромная территория аэродрома аэропорта Большое Савино	Постановление Правительства РФ от 11.03.2010 № 138 "Об утверждении Федеральных правил использования воздушного пространства Российской Федерации"		59.32.2.857	27.04.2015	824	

Зоны ограничений застройки

Источник	Ограничение застройки	Величина зоны	Документ	Площадь пересечения, кв.м.	Примечание
----------	-----------------------	---------------	----------	----------------------------	------------

Сведения в ИСОГД отсутствуют

Зоны санитарной охраны

Наименование (пояс)	Величина зоны	Документ утверждения	Площадь пересечения, кв.м.	Примечание
---------------------	---------------	----------------------	----------------------------	------------

Сведения в ИСОГД отсутствуют

Прочие зоны ограничений

Тип зоны	Описание	Документ	Площадь пересечения, кв.м.
Водоохранная зона	Малые реки, впадающие в Камское водохранилище на территории Пермского края, Часть 121. Учётный № ГКН 59:00-6.790	Приказ министерства природных ресурсов, лесного хозяйства и экологии Пермского края № СЭД-30-01-02-1133 от 27.08.2019 "Об утверждении установленных границ водоохранных зон, границ прибрежных защитных полос и границ береговых полос малых рек, впадающих в Камское водохранилище на территории Пермского края"	824
Прибрежная защитная полоса	Малые реки, впадающие в Камское водохранилище на территории Пермского края, Часть 121. Учётный № ГКН 59:00-6.834	Приказ министерства природных ресурсов, лесного хозяйства и экологии Пермского края № СЭД-30-01-02-1133 от 27.08.2019 "Об утверждении установленных границ водоохранных зон, границ прибрежных защитных полос и границ береговых полос малых рек, впадающих в Камское водохранилище на территории Пермского края"	824



Культурное наследие

Охранные зоны ОКН

Код	Наименование	Устанавливающий документ	Площадь пересечения, кв.м.
-----	--------------	--------------------------	----------------------------

Сведения в ИСОГД отсутствуют

Объекты культурного наследия

Вид памятника	Наименование ОКН	Площадь пересечения, кв.м.
---------------	------------------	----------------------------

Сведения в ИСОГД отсутствуют

Территории ОКН

Тип	Шифр зоны	ОКН	Адрес (местоположение)	Документ	Площадь пересечения, кв.м.	Примечание
-----	-----------	-----	------------------------	----------	----------------------------	------------

Сведения в ИСОГД отсутствуют

Описание охранных зон объектов культурного наследия

Сведения в ИСОГД отсутствуют



Раздел XII. Резервирование земель и изъятие земельных участков

Сведения о резервировании земель

Кад. № участка	Цель резервирования	Площадь участка, кв.м	Площадь резервирования, кв. м	Документ утверждения	Примечание
----------------	---------------------	-----------------------	-------------------------------	----------------------	------------

Сведения в ИСОГД отсутствуют

Сведения об изъятии земель

Кад. № участка	Цель изъятия	Площадь участка, кв.м	Площадь изъятия, кв. м	Документ утверждения	Примечание
----------------	--------------	-----------------------	------------------------	----------------------	------------

Сведения в ИСОГД отсутствуют



Раздел XIII: Дела о застроенных или подлежащих застройке земельных участках

Адресная справка

Адрес объекта недвижимости	Статус адреса	Документы установления адреса
Земельный участок по адресу г Пермь, Свердловский р-н, ул Летняя, 2	Постоянный	

Развитие застроенных территорий, комплексное освоение территорий, комплексное развитие территорий, особые экономические зоны

Документ	Номер документа	Дата документа	Тип территории	Примечание
----------	-----------------	----------------	----------------	------------

Сведения в ИСОГД отсутствуют

Сведения о земельных участках

Кадастровый номер	Условный кадастровый номер ДЗО	Кадастр. Площадь ЗУ, кв.м	Вид собственности	Правообладатели	Правоустанавливающие документы	Правоудостоверяющие документы
-------------------	--------------------------------	---------------------------	-------------------	-----------------	--------------------------------	-------------------------------

Сведения в ИСОГД отсутствуют

Сведения о земельных участках с условно разрешенным видом использования

Кадастровый номер	Площадь ЗУ, кв.м.	Местоположение (адрес)	Заявители	Запрашиваемый УРВИ	Документ о предоставлении
-------------------	-------------------	------------------------	-----------	--------------------	---------------------------

Сведения в ИСОГД отсутствуют

Сведения о земельных участках с отклонением от предельных параметров разрешенного строительства

Кадастровый номер	Площадь ЗУ, кв.м.	Местоположение (адрес)	Заявители	Запрашиваемое отклонение от параметра	Документ о предоставлении
-------------------	-------------------	------------------------	-----------	---------------------------------------	---------------------------

Сведения в ИСОГД отсутствуют

Сведения о земельных участках формируемых на торги

Год	Документ	Примечание
2022	Распоряжение ДГА № 059-22-01-03-2 от 26.01.2022	

Разрешения на строительство и реконструкцию

Адрес	Разрешение	Вид разрешения	Основной тип объекта строительства	Кому выдано разрешение	Общие показатели
-------	------------	----------------	------------------------------------	------------------------	------------------

Сведения в ИСОГД отсутствуют



Разрешения на ввод в эксплуатацию

Адрес	Разрешение на ввод	Вид разрешения	Тип объекта	Кому выдано разрешение	Разрешение на строительство
-------	--------------------	----------------	-------------	------------------------	-----------------------------

Сведения в ИСОГД отсутствуют

ГПЗУ

ГПЗУ	Статус	Документ утверждения/ Документ отмены	Землепользователи	Назначение по ГПЗУ	Площадь по ГПЗУ	Параметры строительства
от 14.07.2022	Действующий	от 14.07.2022			824	Предел. кол-во этажей: - Предельная высота зданий: - Макс. % застройки: -
РФ-59-2-03-0-00-2022-1029 от 14.07.2022	Отмененный				824	Предел. кол-во этажей: - Предельная высота зданий: - Макс. % застройки: -

Сведения о договорах по земельным участкам

Кадастровый номер	Адрес	Площадь ЗУ, кв.м	Договор	Цель использования ЗУ	Контрагенты	Срок действия	Дата архивации	Состояние на 06.08.2023
-------------------	-------	---------------------	---------	--------------------------	-------------	---------------	-------------------	----------------------------

Сведения в ИСОГД отсутствуют

Судебные дела

№ дела в суде	Учреждение юстиции	Истец	Ответчик	Адрес	Описание адреса	Примечание
---------------	--------------------	-------	----------	-------	-----------------	------------

Сведения в ИСОГД отсутствуют



Раздел XV. Особо охраняемые природные территории

Особо охраняемые природные территории

Наименование	Документы	Площадь пересечения, кв.м.
--------------	-----------	----------------------------

Сведения в ИСОГД отсутствуют



Раздел XVI. Лесничества

Лесничества

Описание	Документ	Площадь пересечения, кв.м.
----------	----------	----------------------------

Сведения в ИСОГД отсутствуют



Территориальные зоны ПЗЗ

Ж-4 Зона индивидуальной жилой застройки городского типа
Основные виды использования
для индивидуального жилищного строительства (2.1) блокированная жилая застройка (2.3) дошкольное, начальное и среднее общее образование (3.5.1) объекты наружного противопожарного водоснабжения (пожарные резервуары, водоемы, пирсы и прочие) оказание социальной помощи населению (3.2.2)
Вспомогательные виды использования
зеленые насаждения хранение автотранспорта (2.7.1) объекты наружного противопожарного водоснабжения (пожарные резервуары, водоемы)
Условно разрешенные виды использования
дома социального обслуживания (3.2.1) магазины (4.4) деловое управление (4.1) амбулаторно-поликлиническое обслуживание (3.4.1) объекты культурно-досуговой деятельности (3.6.1) спорт (5.1) бытовое обслуживание (3.3) общественное питание (4.6) антенны сотовой, радиорелейной и спутниковой связи религиозное использование (3.7) коммунальное обслуживание (3.1) ремонт автомобилей (4.9.1.4) оказание услуг связи (3.2.3) обеспечение внутреннего правопорядка (8.3)

Предельные параметры разрешенного использования земельных участков и объектов капитального строительства

№	Наименование	Значение	Примечание
Ж-4 Зона индивидуальной жилой застройки городского типа			
1	В случае если в границах территориальной зоны предусматривается осуществление деятельности по комплексному развитию территории, расчет показателей минимально допустимого уровня обеспеченности территории объектами коммунальной, транспортной, социальной инфраструктур и расчет показателей максимально допустимого уровня территориальной доступности указанных объектов для населения осуществляются в соответствии с утвержденными нормативами градостроительного проектирования.		
2	Максимальный выступ за красную линию нависающих частей здания наземных уровней, выступающих из плоскости наружной стены фасада здания на высоте не менее 4,5 м над территорией общего пользования, составляет не более 1,2 м от красной линии. В случаях когда линия регулирования застройки отличается от красной линии, указанный выступ может быть произведен за линию регулирования застройки		



Предельные параметры разрешенного использования земельных участков и объектов капитального строительства

№	Наименование	Значение	Примечание
3	Максимальный процент застройки в границах земельного участка, определяемый как отношение суммарной площади земельного участка, которая может быть застроена, ко всей площади земельного участка для иных видов разрешенного использования	40 %	
4	Максимальный процент застройки в границах земельного участка, определяемый как отношение суммарной площади земельного участка, которая может быть застроена, ко всей площади земельного участка: с видом разрешенного использования «блокированная жилая застройка (2.3)»	40 %	
5	Максимальный процент застройки в границах земельного участка, определяемый как отношение суммарной площади земельного участка, которая может быть застроена, ко всей площади земельного участка с видом разрешенного использования «для индивидуального жилищного строительства (2.1)»	30 %	
6	Максимальный размер земельного участка для всех видов разрешенного использования земельных участков, за исключением случаев, установленных настоящей статьей	10000000 кв.м	
7	Максимальный размер земельного участка с видом разрешенного использования «для индивидуального жилищного строительства (2.1)»	2000 кв.м	
8	Минимальный отступ от границ земельного участка до места допустимого размещения зданий, строений (за исключением границ со стороны территории общего пользования, где отступ определяется с учетом красных линий и линий регулирования застройки, установленных проектом планировки территории, а также границ смежных земельных участков при блокированной жилой застройке)	3 м;	
9	Минимальный размер земельного участка для всех видов разрешенного использования земельных участков, за исключением случаев, установленных настоящей статьей	1 кв.м;	
10	Минимальный размер земельного участка для площадок для выгула собак	600 кв.м;	
11	Минимальный размер земельного участка с видом разрешенного использования «для индивидуального жилищного строительства (2.1)»	450 кв.м;	
12	Предельная высота зданий, строений	10,5 м	



Охранные зоны объектов культурного наследия

Сведения в ИСОГД отсутствуют



Описание Функциональных зон

Индексы и наименование функциональных зон	Описание назначения функциональных зон, в том числе описание ограничений и запретов, которые следует учитывать при подготовке предложений в отношении градостроительных регламентов
100 - Зоны территорий смешанного назначения застроенных и незастроенных, планируемых к реновации и (или) размещению новой застройки на земельных участках, свободных от застройки	
130 - Зона развития территорий с сохранением преобладающих параметров	Функциональная зона данного вида представлена территориями, фактическое использование которых характеризуется тем, что более 50 % их занято одним видом использования – преобладающей функцией.
132 - Территории, занятые преимущественно жилой застройкой, малоэтажными индивидуальными домами	<p>Территории, занятые преимущественно жилой застройкой, малоэтажными индивидуальными домами, включают территории с застройкой индивидуальными домами, занятые фрагментарной некомплексной жилой застройкой в виде единичных жилых домов; как правило, территории находятся на удалении от объектов коммунальной, транспортной и социальной инфраструктур.</p> <p>Развитие территорий, занятых преимущественно жилой застройкой, малоэтажными индивидуальными домами, определяется с учетом низкой интенсивности использования территории; параметры застройки устанавливаются с учетом низкого уровня обслуживания городским общественным транспортом, высокой степени зависимости жителей от индивидуального транспорта, средней и низкой обеспеченности муниципальными образовательными учреждениями, по следующим направлениям и видам мероприятий:</p> <ol style="list-style-type: none"> 1. расширение границ, увеличение площади территорий данной функциональной зоны не предусматривается; 2. подготовка, принятие региональных и муниципальных программ в области благоустройства территорий, занятых преимущественно жилой застройкой, малоэтажными индивидуальными домами, для реализации комплексных мероприятий по обустройству улиц и дорог с твердым покрытием, по обустройству централизованных систем водоснабжения и водоотведения, по формированию и благоустройству территорий общего пользования (рекреационной инфраструктуры); 3. застройка смешанного назначения преимущественно жилого использования с развитием вдоль основных улиц общественно-деловой, культурно-бытовой недвижимости, ориентированной на удовлетворение повседневных потребностей населения, с выделением территориальных зон для осуществления производственных видов деятельности субъектами малого предпринимательства; 4. масштаб и интенсивность застройки дифференцированы, обеспечивают формирование и сохранение различных жилых сред в виде отдельных типологий жилья и их сочетания: блокированных, индивидуальных жилых домов городского типа; индивидуальных жилых домов сельского типа.
300 - Зоны влияния структурообразующих инфраструктурных и природных объектов	<p>Дополнительные функциональные зоны – зоны влияния структурообразующих инфраструктурных и природных объектов на территории в пределах зон территорий смешанного назначения – определяют дополнительные параметры развития территорий в пределах зон территорий смешанного назначения, которые необходимо учитывать при градостроительном проектировании.</p> <p>Зоны влияния структурообразующих инфраструктурных и природных объектов на территории в пределах зон территорий смешанного назначения выделены в целях:</p> <ol style="list-style-type: none"> 1. учета эффектов влияния структурообразующих инфраструктурных и природных объектов на развитие застроенных и планируемых к застройке территорий в пределах зон территорий смешанного использования; 2. определения приоритетов при формировании органами государственной власти Пермского края и органами местного самоуправления города Перми перечней мероприятий по развитию городских территорий и соответствующих видов городской инфраструктуры, предусматриваемых в соответствующих программах; 3. формирования технических заданий при разработке документов градостроительного проектирования.



310 - Зона взаимного влияния природных и антропогенных ландшафтов	
312 - Зона организации и контроля доступа к элементам природно-рекреационного каркаса	<p>Зона организации и контроля доступа к элементам природного каркаса выделена в целях формирования локальных соединяющих контактных зон перехода антропогенного ландшафта в природный, обеспечивающих размещение застройки невысокой плотности, организованный транспортно-пешеходный доступ, контроль уровня интенсивности рекреационных услуг и посещений элементов природно-рекреационного каркаса неограниченным кругом лиц.</p> <p>Формирование контактных зон предполагает отделение антропогенного ландшафта от природного ландшафта диффузными границами без четкого контура, которые обеспечиваются обустройством локальных общественных пространств с рекреационными функциями на границе территорий природно-рекреационного каркаса, благоустройством и параметрами застройки, обеспечивающими сохранение природного ландшафта в пределах зон территорий смешанного назначения.</p> <p>Зона данного вида формируется в пределах зон территорий смешанного назначения на расстоянии 200 метров от границ зон главных элементов природно-рекреационного каркаса, которые представлены городскими лесами, участками, полями территорий сельскохозяйственного использования, не занятыми объектами капитального строительства, набережной реки Камы, долинами рек Мулянки, Ивы, Большой Мотовилихи, Гайвы, Язовой, Васильевки.</p> <p>Развитие территорий зоны организации и контроля доступа к элементам природно-рекреационного каркаса определяется условиями:</p> <ul style="list-style-type: none"> обеспечения населения города условиями транспортно-пешеходной доступности природных объектов, местами активного и пассивного отдыха; размещения на территории элементов рекреационной инфраструктуры, соответствующих среднему и низкому уровням интенсивности рекреационной нагрузки на земельных участках в пределах зон территорий смешанного назначения; сохранения незастроенных частей земельных участков, являющихся элементами природно-рекреационного каркаса, и обеспечения к ним общего доступа.



Координаты пересечений участка с зонами ограничений**Санитарно-защитные зоны**

Сведения в ИСОГД отсутствуют

Зоны с особым условием использования территорий

Приаэродромная территория аэродрома аэропорта Большое Савино, 59.32.2.857

Обозначение (номер) характерной точки	Перечень координат характерных точек в системе координат, используемой для ведения Единого государственного реестра недвижимости	
	X	Y
1	508373,75	2242580,06
2	508390,12	2242613,65
3	508371,47	2242623,70
4	508360,77	2242603,71
5	508353,96	2242589,63
6	508373,75	2242580,06

Зоны ограничений застройки

Сведения в ИСОГД отсутствуют

Зоны санитарной охраны

Сведения в ИСОГД отсутствуют

Прочие зоны ограничений

Малые реки, впадающие в Камское водохранилище на территории Пермского края, Часть 121, Учётный № ГКН 59:00-6.834

Обозначение (номер) характерной точки	Перечень координат характерных точек в системе координат, используемой для ведения Единого государственного реестра недвижимости	
	X	Y
1	508373,75	2242580,06
2	508390,12	2242613,65
3	508371,47	2242623,70
4	508360,77	2242603,71
5	508353,96	2242589,63
6	508373,75	2242580,06

Малые реки, впадающие в Камское водохранилище на территории Пермского края, Часть 121, Учётный № ГКН 59:00-6.790

Обозначение (номер) характерной точки	Перечень координат характерных точек в системе координат, используемой для ведения Единого государственного реестра недвижимости	
	X	Y
1	508373,75	2242580,06
2	508390,12	2242613,65
3	508371,47	2242623,70
4	508360,77	2242603,71
5	508353,96	2242589,63
6	508373,75	2242580,06

Охранные зоны ОКН

Сведения в ИСОГД отсутствуют

Объекты культурного наследия

Сведения в ИСОГД отсутствуют

Территории ОКН

Сведения в ИСОГД отсутствуют



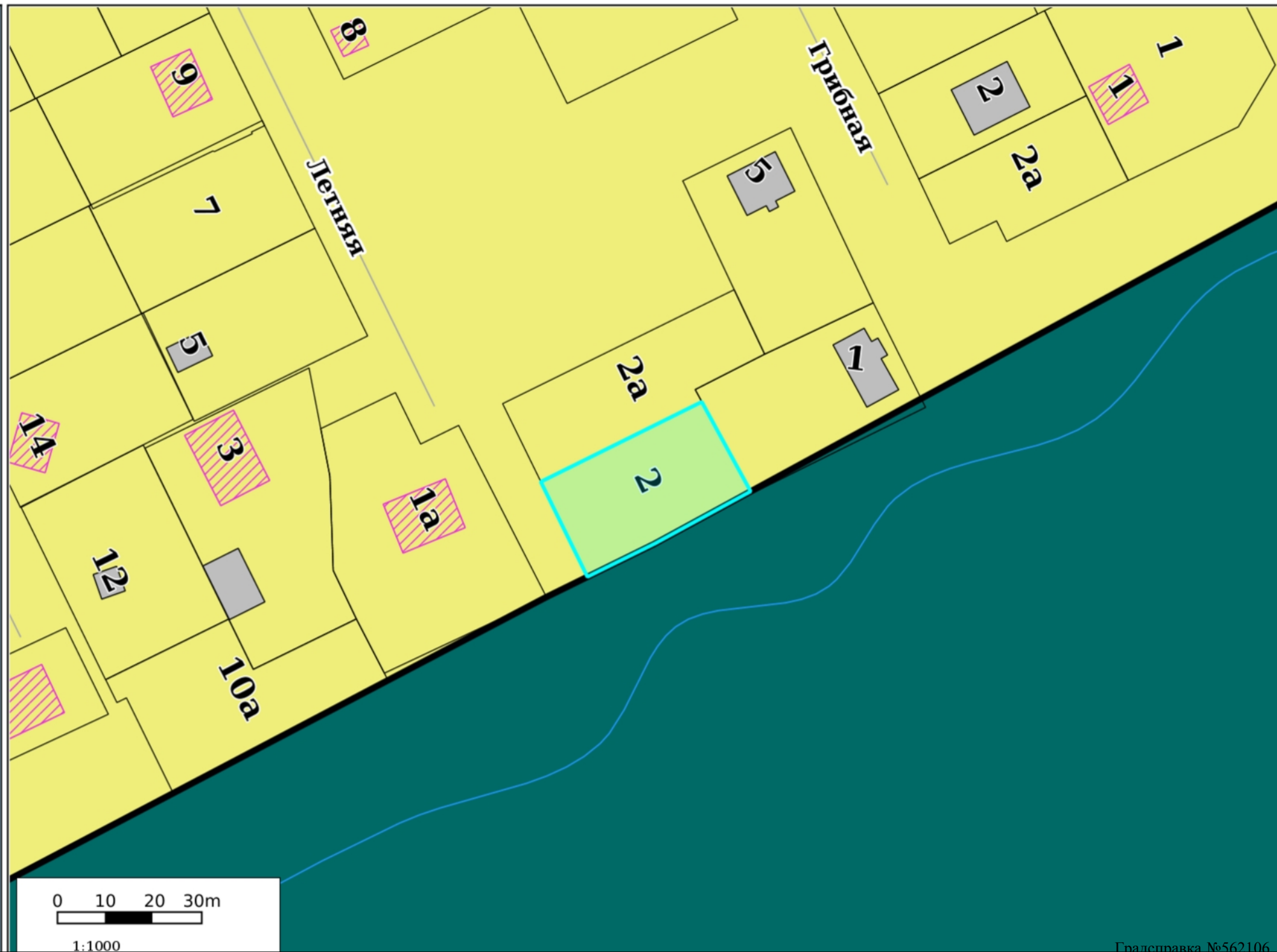
Координаты пересечений участка с ООПТ

Особо охраняемые природные территории

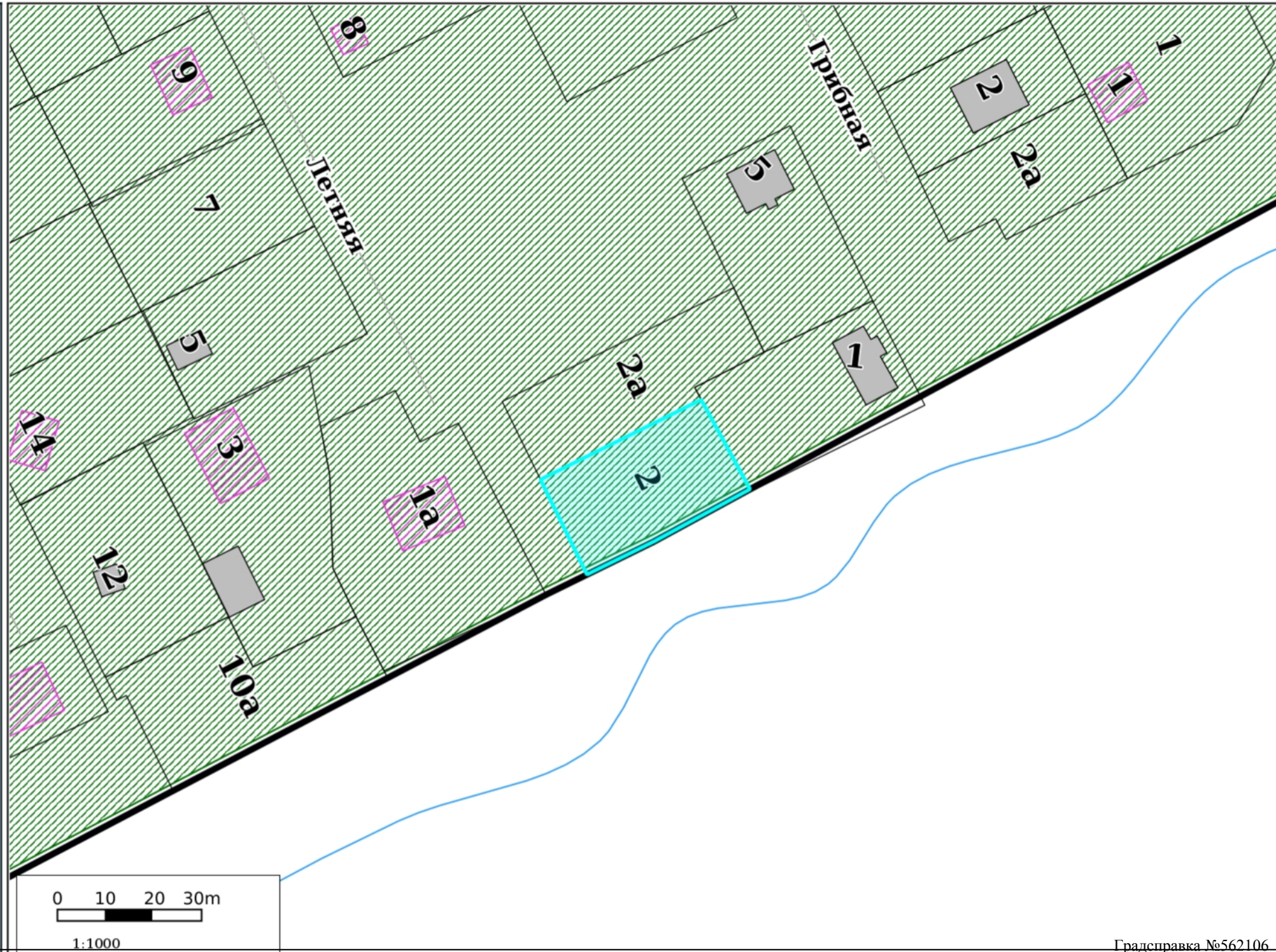
Сведения в ИСОГД отсутствуют



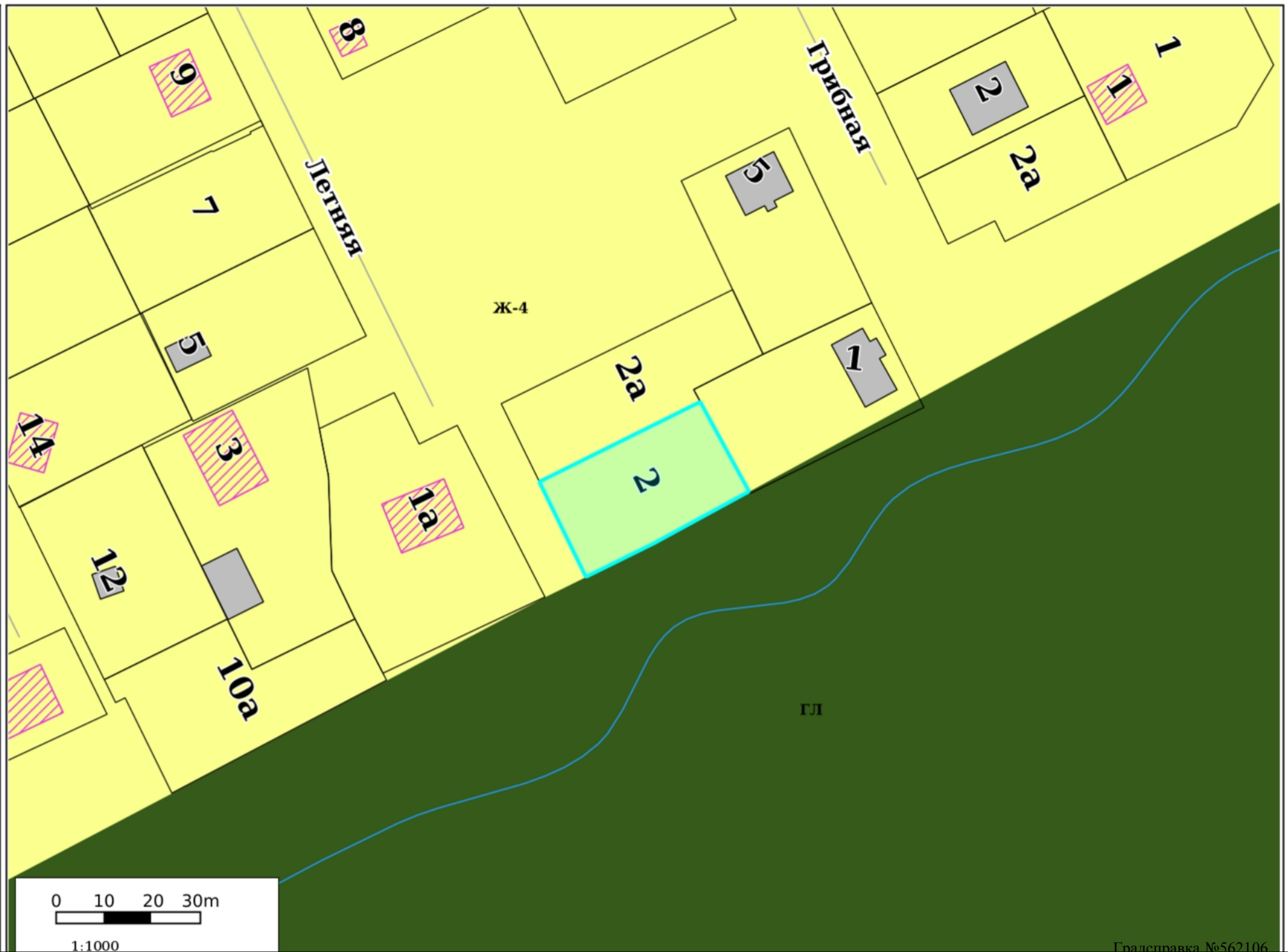
Функциональные зоны



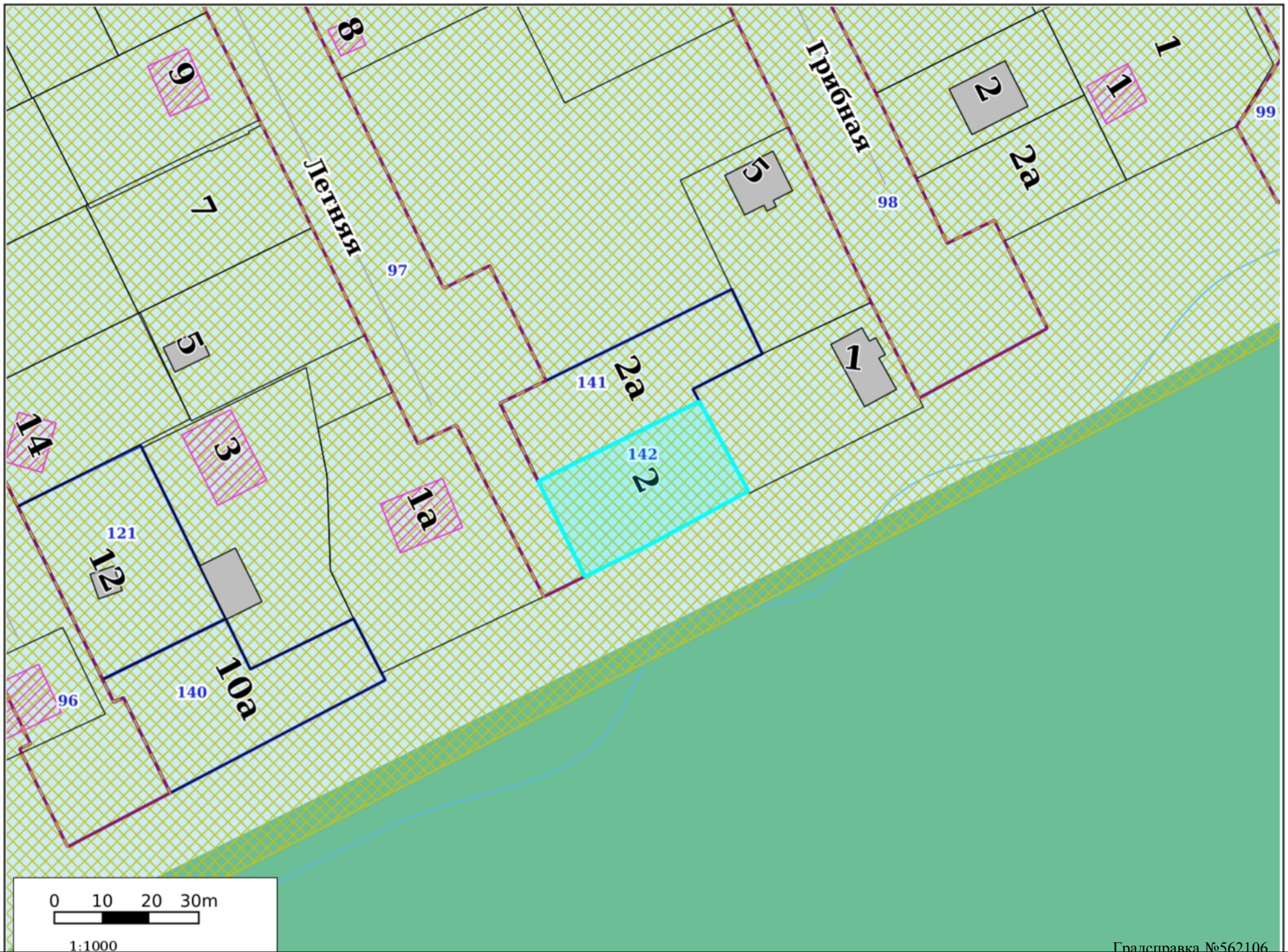
Функциональные зоны дополнительные



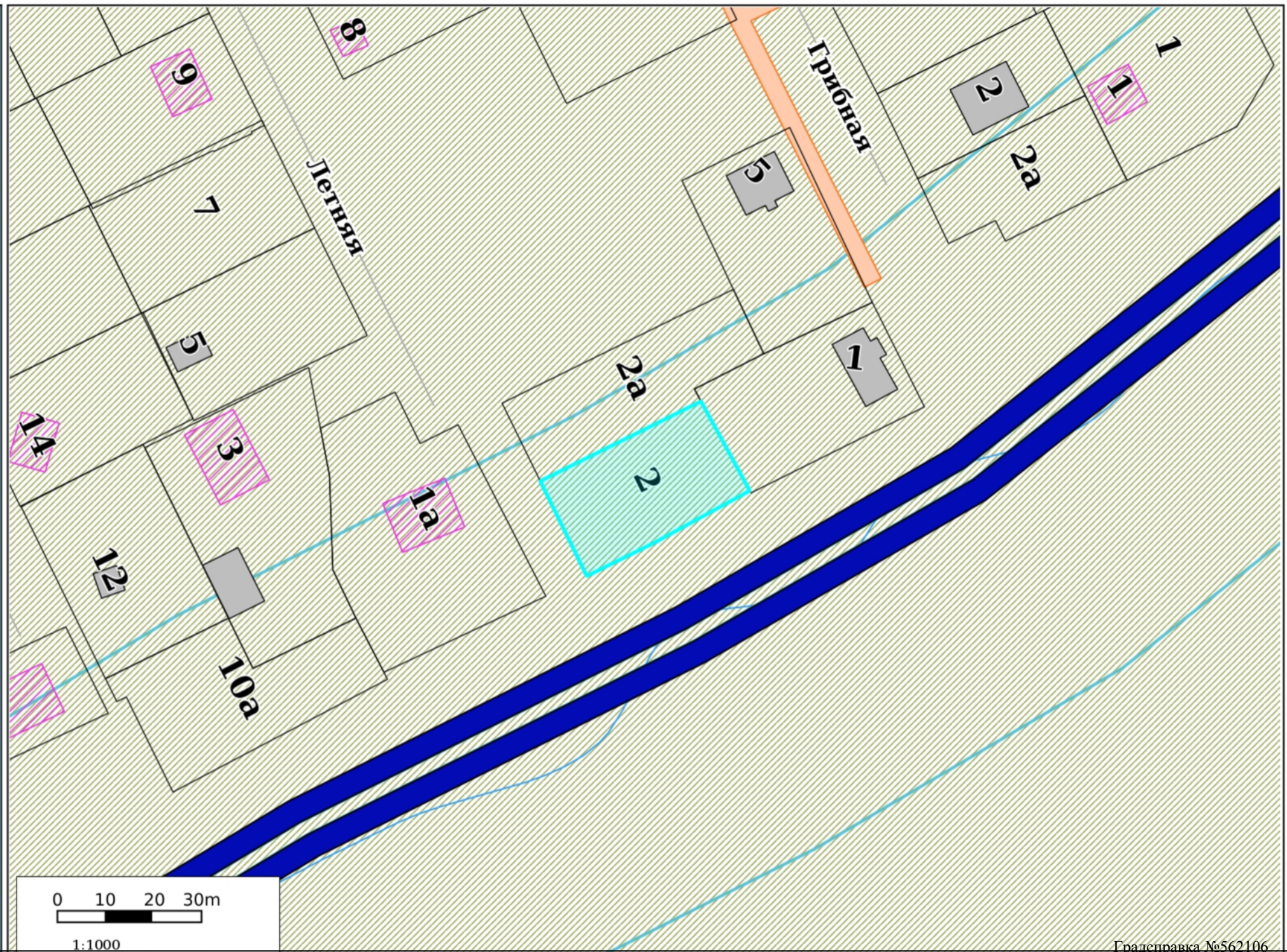
Территориальное зонирование



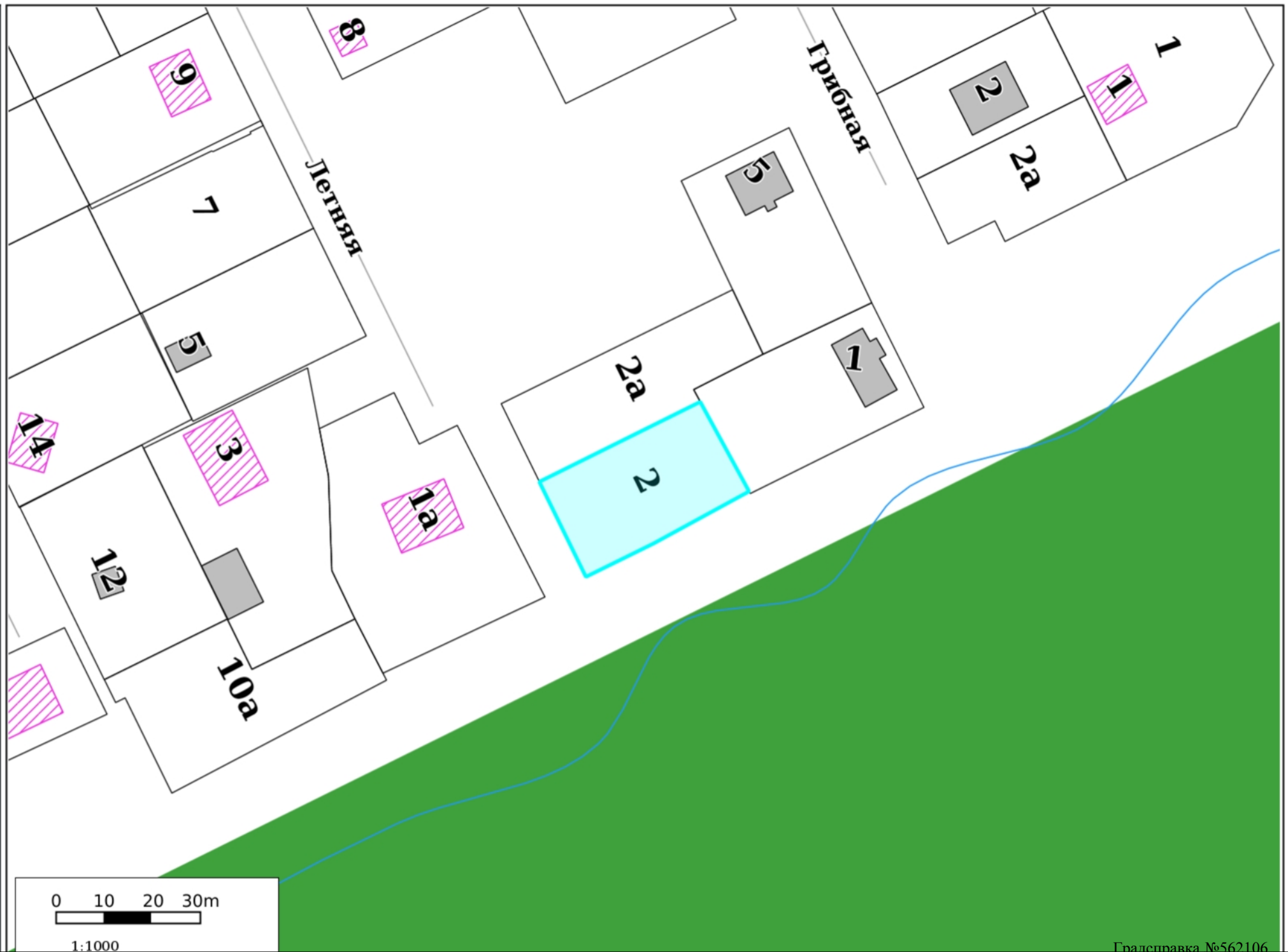
Планировка территории



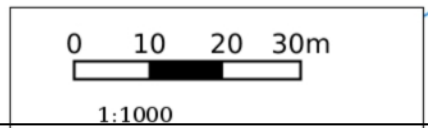
Зоны ограничений



Культурное наследие



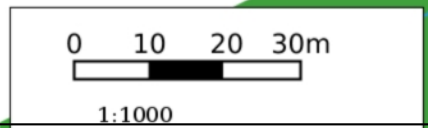
Резервирование/изъятие земель



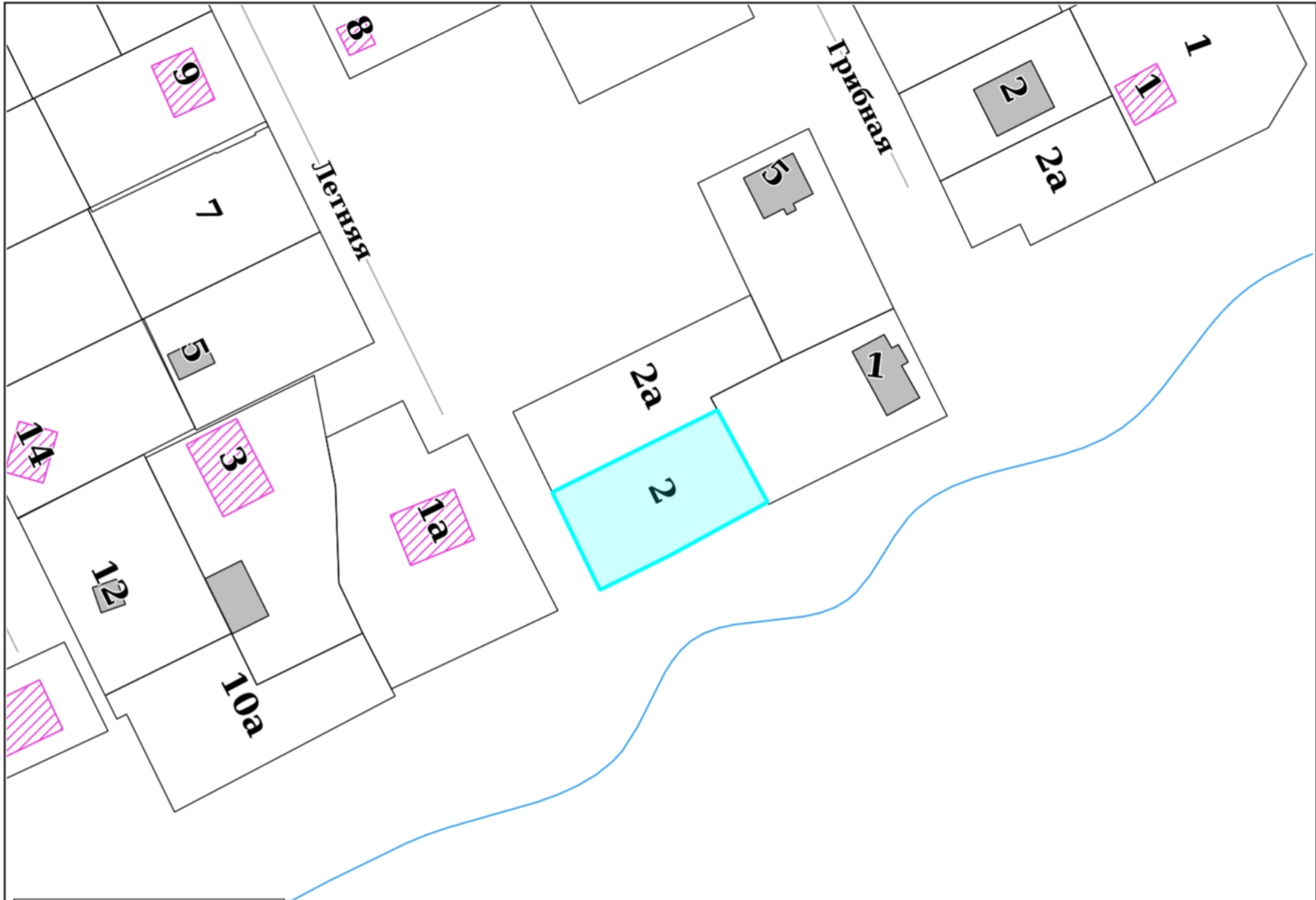
Земельные участки



ГПЗУ



ЛПОО



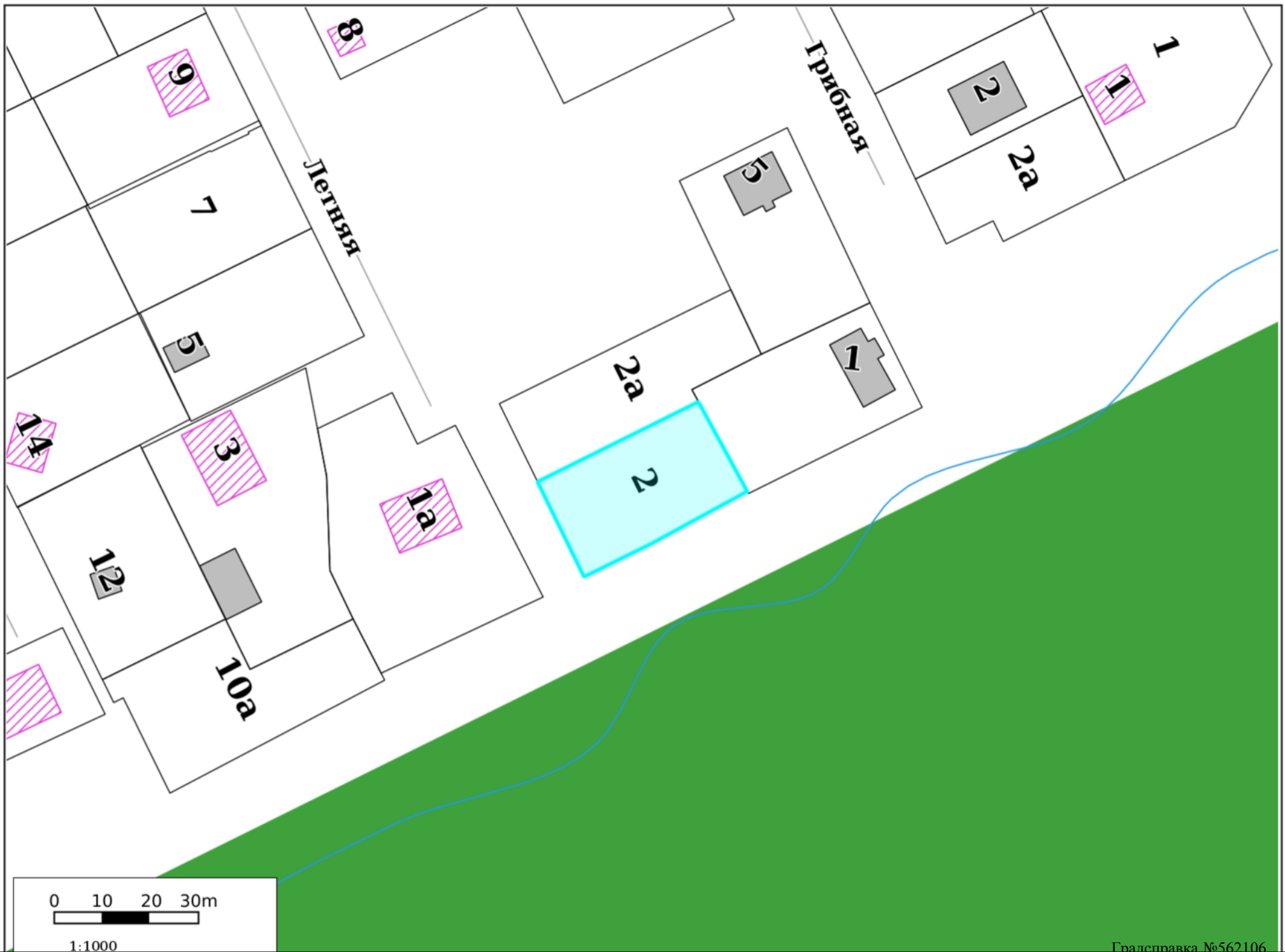
0 10 20 30m



1:1000



Лесничества



Участок для формирования градсправки

Адресный реестр:

- Административные районы
- Границы Пермского городского округа
- Границы населенных пунктов

Здания, строения, сооружения (существующие)

- Здания и строения
- Гаражи
- Коллективные сады
- Промышленные здания
- Здания, строения, сооружения (под вопросом)
- Здания, строения, сооружения (временные)
- Здания, строения, сооружения (проектируемые)

Существующие территории

- Территории под комплексом строений
- Территории ГСК
- Территории коллективных садов
- Промышленные территории
- Проектируемые территории
- Улицы

Территориальные зоны ПЗЗ:

- | | |
|------|------------------|
| ЦС-1 | Р-Эспланада |
| ЦС-2 | ПК-1 |
| ЦС-3 | ПК-2 |
| ЦС-4 | ПК-3 |
| ЦС-И | ПК-4 |
| ЦС-А | ПК-5 |
| ЦС-К | Ж-1 |
| Ц-1 | Ж-2 |
| Ц-2 | Ж-3 |
| Ц-3 | Ж-4 |
| Ц-4 | Ж-5 |
| Ц-5 | ГЛ |
| Ц-6 | СХ |
| С-1 | ТОП-1 |
| С-2 | ТОП-2 |
| С-3 | ТОП-ДМР(ЕГОШИХА) |
| С-4 | ГРПУ |
| Р-1 | КРТ-1 |
| Р-2 | КРТ-2 |
| Р-3 | КРТ-3 |
| Р-4 | КРТ-4 |
| Р-5 | КРТ-5 |
| Р-6 | |

Подзоны ПЗЗ

- По высоте
- По коэффициенту плотности застройки

Функциональное зонирование:

- Планировочный район

300 - Зоны влияния структурообразующих инфраструктурных и природных объектов

310 - Зоны взаимного влияния природных и антропогенных ландшафтов

- 311 - Зоны застройки, ориентированной на природно-рекреационный каркас
- 312 - Зоны организации и контроля доступа к элементам природного каркаса
- 313 - Зоны предполагаемого создания элементов природно-рекреационного каркаса
- 314 - Зоны размещения застройки в структуре природно-рекреационного каркаса
- 315 - Зона «Зеленого кольца» Перми
- 316 - Зона «Зеленого пояса» Перми

320 - Зона обслуживания застройки рельсовым транспортом

- 321 - Зона обслуживания застройки трамвайной сетью

200 - Зоны природно-рекреационных территорий

- 210 - Зона природного экологического ландшафта
- 220 - Зона общественной и рекреационной инфраструктуры
- 230 - Зона сельскохозяйственного использования

100 - Зоны территорий смешанного назначения застроенных и незастроенных, планируемых к реновации и (или) размещению новой застройки на земельных участках, свободных от застройки

110 - Зона развития сформировавшейся урбанизированной территории

- 110 - Зона развития сформировавшейся урбанизированной территории







120 - Зона развития территорий с преобразованием преобладающих функций

- 120 - Зона развития территорий с преобразованием преобладающих функций





130 - Зона развития территорий с сохранением преобладающих параметров

- 131 - Территории, занятые преимущественно промышленными и инфраструктурными объектами, специализированными территориями
- 132 - Территории, занятые преимущественно жилой застройкой, малоэтажными индивидуальными домами
- 133 - Территории, занятые преимущественно многоквартирной типовой жилой застройкой
- 134 - Незастроенные, малоосвоенные территории, предполагающие размещение преимущественно жилой застройки многоквартирными или индивидуальными домами
- Исследования в области градпроектирования



Планировка территории:

-  Границы проектов межевания/планировки
-  Утвержденные ПДП
-  Разработка документации по планировке территории
-  Развитие застроенных территорий
-  Комплексное освоение территорий
-  Особые экономические зоны






Комплексное развитие территорий

-  Планируемая
-  На согласовании
-  Границы согласованы
-  Принято решение о КРТ




Сервитуты установленные

-  Публичный сервитут
-  Частный сервитут















Земельные участки по ПМ

-  Подлежащие резервированию и изъятию
-  Стоит на ГКУ (на момент разработки проекта межевания)
-  Сформирован в рамках проекта межевания
-  Проезды общего пользования по ПМ
-  Сервитуты для обеспечения проезда, прохода по ПМ




Зоны планируемого размещения ОКС

-  Зона размещения ОКС
-  Озелененные, рекреационные территории
-  Зона объектов транспортной и инженерной инфраструктуры










Зоны ограничений:

-  Санитарно-защитные зоны
-  Санитарный разрыв ЖД
-  Зона санитарной охраны
-  Зона действия ограничений по условиям сохранения и планируемого размещения образовательных учреждений
-  Зоны ограничения застройки
-  Прибрежная защитная полоса
-  Водоохранная зона
-  Береговая полоса
-  Зона катастрофического затопления
-  Охранные зоны коммуникаций
-  Приаэродромная территория
-  Режимные территории
-  Прочие ЗОУИТ
-  Лесопарковый зеленый пояс


Красные линии:

-  Линии регулирования застройки (линии отступа от красных линий)
-  Красные линии и ЗУ, на которых расположены линейные объекты
-  Красные линии






Культурное наследие:

-  Памятники
-  Объекты культурного наследия
-  Защитная зона объекта культурного наследия
-  Территория объекта культурного наследия
-  Территория объекта культурного наследия
-  Охранная зона объекта культурного наследия
-  Зона регулирования застройки
-  Зона охраняемого ландшафта
-  Территория объекта археологического наследия



Резервирование/изъятие земель:

-  Резервирование земель/изъятие земель

Земельные участки:

-  ГПЗУ
-  Земельные участки ДЗО
-  Земельные участки с УРВИ
-  Земельные участки с ОППС
-  Участки формируемые на торги

ООПТ:

-  Особо охраняемая природная территория (ООПТ)
-  Охранная зона ООПТ

Лесничества:

-  Пермское городское лесничество



АДМИНИСТРАЦИЯ ГОРОДА ПЕРМИ
НАЧАЛЬНИК ДЕПАРТАМЕНТА
ЗЕМЕЛЬНЫХ ОТНОШЕНИЙ
РАСПОРЯЖЕНИЕ

10.07.2023

№ 21-01-03-4108

**О проведении аукциона
по продаже земельного участка
в Свердловском районе
города Перми**

На основании статьи 39.18 Земельного кодекса Российской Федерации, Положения о департаменте земельных отношений администрации города Перми, утвержденного решением Пермской городской Думы от 24 февраля 2015 г. № 39:

1. Провести аукцион по продаже земельного участка, государственная собственность на который не разграничена, с кадастровым номером 59:01:0000000:91924 площадью 824 кв. м, расположенного по адресу: Российская Федерация, Пермский край, г.о. Пермский, г. Пермь, ж/р Ново-Бродовский, ул. Летняя, з/у 2 (далее – земельный участок), с целью строительства индивидуального жилого дома.

Разрешенное использование земельного участка – для индивидуального жилищного строительства (2.1).

2. Настоящее распоряжение вступает в силу со дня подписания и действует до дня заключения договора купли-продажи земельного участка с кадастровым номером 59:01:0000000:91924.

3. Контроль за исполнением распоряжения возложить на заместителя начальника департамента земельных отношений администрации города Перми Горюнова А.А.

Исполняющий обязанности начальника
департамента земельных отношений
администрации города Перми

Л.В. Пьянкова





АДМИНИСТРАЦИЯ ГОРОДА ПЕРМИ
НАЧАЛЬНИК ДЕПАРТАМЕНТА
ГРАДОСТРОИТЕЛЬСТВА И АРХИТЕКТУРЫ
РАСПОРЯЖЕНИЕ

02.03.2023 059-22-01-03-412

**О присвоении адреса
объекту адресации**

В соответствии с Федеральным законом от 28 декабря 2013 г. № 443-ФЗ «О федеральной информационной адресной системе и о внесении изменений в Федеральный закон «Об общих принципах организации местного самоуправления в Российской Федерации», постановлениями Правительства Российской Федерации от 19 ноября 2014 г. № 1221 «Об утверждении Правил присвоения, изменения и аннулирования адресов», от 22 мая 2015 г. № 492 «О составе сведений об адресах, размещаемых в государственном адресном реестре, порядке межведомственного информационного взаимодействия при ведении государственного адресного реестра, о внесении изменений и признании утратившими силу некоторых актов Правительства Российской Федерации», решением Пермской городской Думы от 27 сентября 2011 г. № 193 «О создании департамента градостроительства и архитектуры администрации города Перми», постановлением администрации города Перми от 06 апреля 2009 г. № 191 «Об адресном реестре города Перми»:

1. На основании обращения от 01 марта 2023 г. № 059-21-01-08/3-987 объекту адресации: земельному участку с кадастровым номером **59:01:0000000:91924** площадью 824 кв. м, расположенному в Свердловском районе, присвоен адрес: Российская Федерация, Пермский край, Пермский городской округ, г. Пермь, ж/р Ново-Бродовский, **ул. Летняя, з/у 2.**


2. Реквизиты и наименования документов, на основании которых принято решение о присвоении адреса объекту адресации: выписка из Единого государственного реестра недвижимости об объекте недвижимости от 02 марта 2023 г. № КУВИ-001/2023-52320364.

3. Местоположение объекта адресации указано согласно приложению к настоящему распоряжению.

4. Отделу ведения адресного реестра в течение 3 рабочих дней со дня вступления в силу настоящего распоряжения внести настоящее распоряжение в государственный адресный реестр.

5. Настоящее распоряжение вступает в силу со дня подписания.

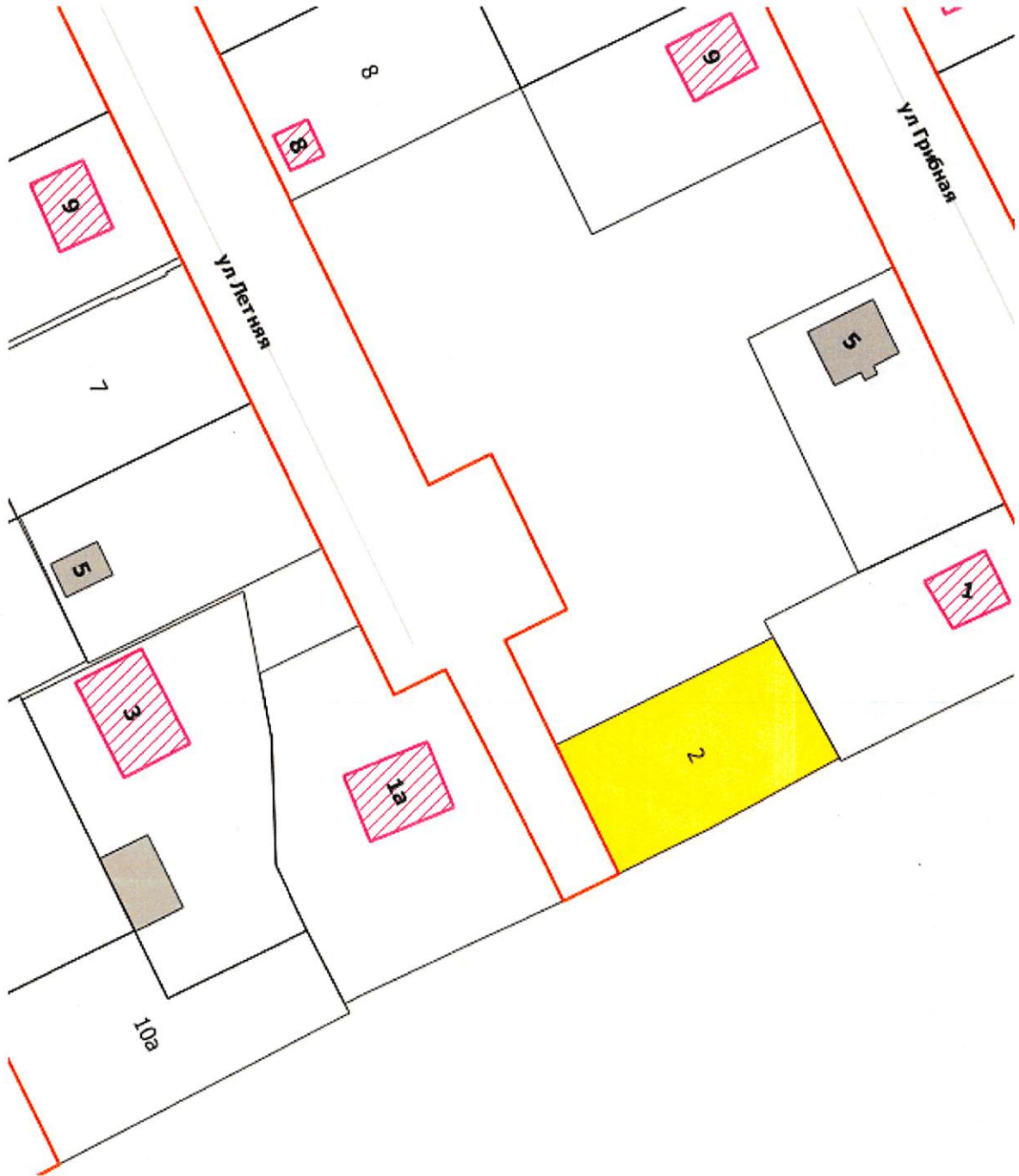
6. Контроль за исполнением настоящего распоряжения возложить на заместителя начальника департамента градостроительства и архитектуры администрации города Перми Сюткина В.Г.



М.В. Норова

Приложение
к распоряжению начальника
департамента градостроительства
и архитектуры администрации
города Перми
02.03.2023 059-22-01-03-412

Схема местоположения объекта адресации



М 1:1000



PKC
НОВОГОР -
Прикамье

Общество с ограниченной ответственностью
«Новая городская инфраструктура Прикамья»
(ООО «НОВОГОР-Прикамье»)
Юридический адрес: 614065, г. Пермь,
ул. Связьева, д.35
Почтовый адрес: 614002, г. Пермь,
ул. Чернышевского, д.28
Тел: (342) 201-98-85, факс: (342) 201-71-44
info@novogor.perm.ru

05.05.2022 г. № 110-6663
на № 110-11581 от 29.04.2022 г.

Начальнику
Департамента
градостроительства и
архитектуры
Администрации г. Перми

М.В. Норовой

614000, г. Пермь, ул. Сибирская, 15

О возможности подключения

Уважаемая Мария Викторовна!

В ответ на Ваш запрос №059-22-01-20/2-681 от 28.04.2022 г. о наличии технической возможности подключения к централизованным системам холодного водоснабжения и водоотведения конкурсной площадки для индивидуального жилищного строительства по ул. Летняя (уч. 142) (кадастровый номер земельного участка 59:01:0000000:91924) в Свердловском районе г. Перми (далее – Объект), с планируемой величиной подключаемой нагрузки по водоснабжению и водоотведению – 1,0 м³/сут. и предоставлении информации о наличии сетей водопровода и канализации в границах указанного земельного участка, с указанием их охранной зоны, сообщаем следующее.

В районе указанного Вами земельного участка с кадастровым номером 59:01:0000000:91924, по ул. Летняя в ж.р. Ново-Бродовский отсутствуют централизованные сети водоснабжения и водоотведения, эксплуатируемые ООО «Новогор-Прикамье».

Ближайшие сети водоснабжения, эксплуатируемые ООО «НОВОГОР-Прикамье», располагаются в районе здания по Бродовскому тракту, 15 ориентировочно на расстоянии – 10,0 км от выше указанного земельного участка.

Ближайшие сети водоотведения, эксплуатируемые ООО «НОВОГОР-Прикамье», располагаются в районе зданий по ул. Героев Хасана, 109/2 ориентировочно на расстоянии – 11,0 км от выше указанного земельного участка.


При проектировании может быть применен альтернативный способ водоснабжения без подключения к централизованной системе водоснабжения (от скважины) и альтернативный способ канализования, без подключения к централизованной системе канализации г. Перми (отвод стоков на локальные очистные сооружения, канализование объекта в выгребную яму с последующим вывозом стоков спец. машинами), который должен соответствовать всем нормативным требованиям Российской Федерации.

Для сведения сообщаем, в связи с тем, что ООО «НОВОГОР-Прикамье» эксплуатирует только централизованные системы водоснабжения и водоотведения,

по вопросу возможности обеспечения объекта холодным водоснабжением от скважины, предлагаем вам обратиться в соответствующие организации, регулирующие недропользование.

Кроме того, ООО «НОВОГОР-Прикамье» не располагает сведениями о наличии сетей 3-х лиц в границах вышеуказанного земельного участка.

Технический директор



А.А. Политов

13.03.2023

№ ПЭ/ПГЭС/22/167

614016, г. Пермь, ул. Камчатовская, д. 26
Тел.: (342) 233-02-48, Факс: (342) 233-27-07
E-mail: pe-pges@rosseti-ural.ru

На _____

от _____

Начальнику отдела
По формированию земельных участков
Ю.В. Якутову

ул. Сибирская, д. 15,
Пермь г., 617400
тел: (342) 212-46-78
E-mail: dzo@gorodperm.ru

О представлении информации

Уважаемый Юрий Валериевич!

В ответ на Ваше обращение

- от 28.02.2023 г. № 059-21-01-10/2-381 (вх. 03.03.2023 г. № ПЭ/ПГЭС/5-958)
- от 28.02.2023 г. № 059-21-01-10/2-385 (вх. 03.03.2023 г. № ПЭ/ПГЭС/5-959)
- от 03.03.2023 г. № 059-21-01-10/2-428 (вх. 03.03.2023 г. № ПЭ/ПГЭС/5-956)
- от 01.03.2023 г. № 059-21-01-10/2-404 (вх. 02.03.2023 г. № ПЭ/ПГЭС/5-920)
- от 01.03.2023 г. № 059-21-01-10/2-405 (вх. 02.03.2023 г. № ПЭ/ПГЭС/5-919)

ПО ПГЭС филиала ОАО «МРСК Урала» - «Пермэнерго» сообщает о наличии технической возможности технологического присоединения энергопринимающего устройства объекта:

Предполагаемый адрес размещения	Кадастровый номер земельного участка	Схема	Мощность
г. Пермь, Орджоникидзевский район, Ул. Затонская	59:01:2512475:176	ТП-4568	15 кВт
г. Пермь, Орджоникидзевский район, Ул. Затонская	59:01:2512475:175	ТП-4568	15 кВт
г. Пермь, Орджоникидзевский район, Ул. Кабельщиков	59:01:2912590:192	ТП-4486	15 кВт
г. Пермь, Свердловский район, Ж.р. Ново-Бродовский, ул. Летняя	59:01:0000000:91924	ТП-869	15 кВт
г. Пермь, Кировский район, Ул. Каляева	59:01:1713122:1545	ТП-1993	15 кВт

Начальник ОТП



А.С. Жвакин

В соответствии с «Правилами технологического присоединения...», утвержденными постановлением Правительства Российской Федерации № 861 от 27.12.2004 года (в посл. редакции) (далее – Правила), конкретные технические условия на энергонабжение объекта будут разработаны в составе договора о технологическом присоединении. Плата за технологическое присоединение энергопринимающих устройств устанавливается исходя из стоимости мероприятий по технологическому присоединению, размер платы определяется по утвержденным тарифам согласно постановлению РСТ Пермского края от 29.12.2021 № 120-ТН (в последней редакции).

Для заключения договора на технологическое присоединение необходимо предоставить письменную заявку с приложением необходимых документов и сведений, указанных в п. 9 Правил.

Дополнительно сообщаем, что энергонабжение объектов, размещаемых на указанных площадках, возможно будет осуществлено при условии строительства питающих линий электропередач 0,4 кВ на основании договора об осуществлении технологического присоединения объекта к электрическим сетям филиала «Пермэнерго» (при подготовке ПТЗ необходимо предусмотреть трассы для строительства ЛЭП 0,4 кВ).

Обращаем Ваше внимание, что проектирование и строительство электрических объектов займет время, заявку на технологическое присоединение следует подавать заблаговременно.

Подать заявку на технологическое присоединение возможно через единый федеральный портал электросетевых услуг группы компаний «Россети» на сайте: <https://portal-tp.rfr> или через Мобильное приложение ЦАО «Россети».)



Акционерное общество
«Газпром газораспределение Пермь»
(АО «Газпром газораспределение Пермь»)

Пермский филиал

ул. Уральская, д. 104, г. Пермь
Пермский край, Российская Федерация, 614107
тел.: +7 (342) 262-79-07, факс: +7 (342) 262-79-09, +7 (342) 282-52-76
e-mail: post@pf.ugaz.ru

ОКПО 03295605. ОГРН 1025900512870. ИНН 5902183841. КПП 590602001

05.05.2022 № ПП-2994
на № ПФ-5604 от 29.04.2022

О предоставлении информации

И.о. начальника отдела
градостроительной подготовки
территорий управления
территориального планирования и
механизмов реализации
Департамента градостроительства и
архитектуры Администрации города
Перми

Т.В. Сазоновой

614000, г. Пермь,
ул. Сибирская, д.15

Тел. (факс): 8(342)212-72-57,
8(342)212-68-28
e-mail: dga@gorodperm.ru

Уважаемая Татьяна Валентиновна!


В ответ на Ваше письмо исх. № 059-22-01-20/2-689 от 29.04.2022г., сообщая, что техническая возможность подключения объектов капитального строительства, которые располагаются (будут располагаться) на земельных участках по адресу: г. Пермь, ул. Летняя, уч. 142, кад.№ 59:01:0000000:91924, с предполагаемой максимальной нагрузкой (часовым расходом газа) 8 м³/час, к существующим сетям газораспределения имеется.

Для рассмотрения вопроса о предоставлении технических условий на подключение (технологическое присоединение) Заявителю, намеревающемуся осуществить подключение к газораспределительным сетям объектов капитального строительства необходимо направить в адрес Пермского филиала АО «Газпром газораспределение Пермь» (на электронную почту post@pf.ugaz.ru; почтой России по адресу: 614107, Пермский край, г. Пермь, ул. Уральская, д. 104; через Единый центр предоставления услуг по адресу: г. Пермь, ул. Уральская, д. 104, каб. 101, график работы: пн-ср с 8:00 до 17:00, чт с 11:00 до 20:00, пт с 8:00 до 16:00, вторая суббота месяца с 08:00 до 16:00) Заявку о заключении договора о подключении (технологическом присоединении) по типовой форме с пакетом документов в соответствии с п.11,16 Постановления Правительства Российской Федерации № 1547 от 13.09.2021 «Об утверждении Правил подключения (технологического присоединения) газоиспользующего оборудования и объектов капитального строительства к сетям газораспределения и о признании утратившими силу некоторых актов Правительства Российской Федерации».

Главный инженер

И.В. Бухаринов

Исп. Сергиенко А.М.
Тел. 262-79-21





Филиал «Пермский»
ПАО «Т Плюс»
Комсомольский проспект, д.48,
г. Пермь, 614990

Тел.: +7 (342) 243-6158
факс: +7 (342) 243-6177
tplus-perm@tplusgroup.ru
www.tplusgroup.ru

03.03.2023 № 51000-32-00604

на №	059-21-01-10/2-403 (вх.№51000-13-04068), 059-21-01-10/2-408 (вх.№51000-13-04069)	от	01.03.2023 (02.03.2023), 01.03.2023 (02.03.2023)
------	---	----	---

Заместителю начальника
департамента земельных
отношений администрации
города Перми

Санниковой Н.М.

ул. Сибирская, 15
г. Пермь, 614000
e-mail: dzo@gorodperm.ru,
kuchukbaeva-av@gorodperm.ru

По электронной почте

О направлении информации

Уважаемая Надежда Михайловна!

В ответ на Ваши обращения по вопросу предоставления информации о возможности подключения к системе теплоснабжения объектов, расположенных по следующим адресам:

- г. Пермь, Свердловский район, ж.р. Ново-Бродовский, ул. Летняя (кад.№59:01:0000000:91924);
 - г. Пермь, Свердловский район, ж.р. Ново-Бродовский, ул. Летняя (кад.№59:01:0000000:91923)
- сообщаем, что данные объекты находятся вне зоны теплоснабжения ПАО «Т Плюс».

Для запроса информации о возможности подключения вышеуказанных объектов рекомендуем обратиться к собственнику близлежащих тепловых сетей/источника теплоснабжения или рассмотреть возможность альтернативного источника теплоснабжения.

С уважением,

Заместитель директора филиала
по коммерции и развитию

А.В. Мартянов



**АДМИНИСТРАЦИЯ
ГОРОДА ПЕРМИ
УПРАВЛЕНИЕ ПО ЭКОЛОГИИ
И ПРИРОДОПОЛЬЗОВАНИЮ**

Советская ул., д. 22, Пермь, 614000
тел./факс (342) 210-99-91
e-mail: uer@gorodperm.ru
http://www.gorodperm.ru

Начальнику отдела
по формированию земельных
участков департамента земельных
отношений администрации
города Перми
Якутову Ю.В.

27.04.2023 № 059-33-01-10/3-341

На № 059-21-01-08/3-1950 от 17.04.2023

О выдаче перечня мероприятий

Уважаемый Юрий Валерьевич!

Для формирования пакета аукционной документации с целью предоставления земельного участка, расположенного по адресу: г. Пермь, Свердловский район, ул. Летняя, з/у 2, с кадастровым номером 59:01:0000000:91924, площадью 824 кв.м, с видом разрешенного использования «для индивидуального жилищного строительства (2.1)», управление по экологии и природопользованию администрации города Перми направляет перечень мероприятий по охране окружающей среды.

Количество зеленых насаждений, произрастающих на испрашиваемом земельном участке, указано в перечне мероприятий.

Восстановительную стоимость посчитать не представляется возможным, так как неизвестно пятно застройки и количество сносимых зеленых насаждений. Средняя стоимость в ценах 2023 г. одного дерева лиственной породы от 17 тыс.руб., а хвойной – от 20 тыс.руб.

Приложение: Перечень мероприятий по охране окружающей среды на 1 л. в 1 экз.

С уважением,
начальник управления



Д.Н. Андреев

Карнарук Татьяна Афанасьевна
212 56 92



АДМИНИСТРАЦИЯ
ГОРОДА ПЕРМИ

Победителю конкурса

УПРАВЛЕНИЕ ПО ЭКОЛОГИИ
И ПРИРОДОПОЛЬЗОВАНИЮ

Советская ул., д. 22, Пермь, 614000
тел./факс (342) 210-99-91
e-mail: uep@gorodperm.ru
http://www.gorodperm.ru

№ _____

На № _____

от _____

Перечень мероприятий по охране окружающей среды № 197 от 25.04.2023

Наименование и адрес объекта – Строительство индивидуального жилого дома по ул. Летняя, з/у 2 (кад.н. 59:01:0000000:91924) в Свердловском районе.

Инициатор деятельности – Победитель конкурса.

Условия строительства:

1. На испрашиваемом земельном участке произрастает 23 деревьев пород – ель 9 шт., липа 5 шт., береза 2 шт., ива 7 шт.
2. Проектом предусмотрено:
 - 2.1. Нанесение существующих деревьев на стройгенплане.
 - 2.2. Снос деревьев, попадающих под пятно застройки, вести на основании акта комиссионного обследования зеленых насаждений в соответствии с решением Пермской городской Думы от 15.12.2020 г. № 277. Указанный акт должен быть составлен на основании проектной документации. Остальные деревья сохранить.
 - 2.3. Восстановление зеленых насаждений вести в соответствии с решением Пермской городской Думы от 15 декабря 2020 г. № 277.
 - 2.4. Сбор и отвод ливневых вод с использованием вариантов решений в зависимости от:
 - а) наличия централизованной системы ливневой канализации;
 - б) площади водосбора с учетом транзитных вод с прилегающей территории;
 - в) угла наклона рельефа, включающий прилегающие территории;
 - г) применения иных решений равномерного отвода поверхностного стока с запрашиваемой территории на прилегающие территории.
 - 2.5. Определение видов образующихся отходов и мест их размещения на период эксплуатации.
 - 2.6. Конкретные мероприятия по охране окружающей среды на период строительства, включая:
 - установку временного защитного ограждения строительной площадки,
 - ограждение существующих зеленых насаждений, не попадающих под пятно застройки,
 - прокладку коммуникаций осуществлять на расстоянии не менее 2 м от ствола дерева, чтобы не повредить корневую систему,
 - не использовать приствольные круги существующих деревьев (Ø 1м) под складирование материалов и установки временных сооружений,
 - определение видов и объемов образующихся отходов и мест их размещения,
 - систематический вывоз отходов,
 - недопущение загрязнения атмосферы, почвы и подземных вод,
 - предотвращение выноса грязи автотранспортом, выезжающим со строительной площадки.

Срок действия перечня мероприятий - 3 года.

Начальник управления



Документ подписан
электронной подписью

СВИДЕТЕЛЬСТВО О СЕРТИФИКАТЕ ЭП

Сертификат: 3825B90AE8C1282D05AD32DACFB50BDE
Владелец: Андреев Дмитрий Николаевич
Действителен с 17-10-2022 до 10-01-2024

Д.Н. Андреев



АДМИНИСТРАЦИЯ
ГОРОДА ПЕРМИ
ДЕПАРТАМЕНТ ДОРОГ
И БЛАГОУСТРОЙСТВА

Ленина ул., д. 25, Пермь, 614000
тел./факс (342) 212-62-80
e-mail:ddb@gorodperm.ru
http://www.gorodperm.ru

Заместителю начальника
департамента градостроительства
и архитектуры администрации
города Перми
Сюткину В.Г.

06.05.2022 №059-24-01-36/3-1342

059-22-01-20/3-1680 29.04.2022
На № от

О направлении информации
по ул. Летней

Уважаемый Владимир Геннадьевич!

В соответствии с п. 4.1.2 регламента взаимодействия с функциональными и территориальными органами администрации города Перми по формированию земельных участков, предоставляемых на аукционе на территории города Перми, утвержденного постановлением администрации города Перми от 22.02.2018 № 103, направляем информацию в отношении земельного участка с кадастровым номером 59:01:0000000:91924 по ул. Летней (уч. 142) в Свердловском районе города Перми для индивидуального жилищного строительства (согласно приложенной схеме).

Департамент дорог и благоустройства администрации города Перми считает возможным предоставление земельного участка при следующих условиях:

1. поверхностный водоотвод решить проектом без подтопления смежных территорий, в соответствии с действующими нормативно-правовыми актами и природоохранным законодательством;
2. предусмотреть электроосвещение территории объекта;
3. стоянку для временного хранения транспорта разместить в границах отведенного под строительство земельного участка вне территории общего пользования;
4. предусмотреть ликвидацию разрушений, а также повреждений существующего дорожного покрытия;
5. предусмотреть наружное освещение подъезда до границ земельного участка, отведенного под застройку;
6. разработать и согласовать на рабочей группе по организации и безопасности дорожного движения (ул. Пермская, 2а, 212-47-51) проект организации дорожного движения;




7. получить согласие на присоединение к улично-дорожной сети города Перми в соответствии с постановлением администрации города Перми от 31.01.2022 № 45.

Мероприятия по проектированию, строительству, реконструкции и капитальному ремонту улично-дорожной сети в границах указанного участка бюджетом города Перми на 2022 год не запланированы.

Дополнительно сообщаем, что в соответствии с Федеральным законом № 257 от 08.11.2007, расходы на строительство, реконструкцию, капитальный ремонт, ремонт пересечений и примыканий, в том числе расходы на выполнение дополнительных работ, связанных с обеспечением безопасности дорожного движения, водоотведения и исполнением других установленных техническими регламентами требований, несут лица, в интересах которых осуществляются строительство, реконструкция, капитальный ремонт, ремонт пересечений или примыканий.

С уважением,
первый заместитель начальника департамента

Д.А. Мясоедов



Гущин Владислав Вячеславович
212 93 41





**АДМИНИСТРАЦИЯ
ГОРОДА ПЕРМИ
ДЕПАРТАМЕНТ
ОБЩЕСТВЕННОЙ
БЕЗОПАСНОСТИ**

Сибирская ул., д. 10, Пермь, 614000
тел./факс (342) 212-31-25
e-mail: dob@gorodperm.ru
http://www.gorodperm.ru

Заместителю начальника
департамента градостроительства
и архитектуры администрации
города Перми
Сюткину В.Г.

04.05.2022 № 059-10-01-27/3-659

На № 059-22-01-20/3-1680 от 29.04.2022

О предоставлении информации

Уважаемый Владимир Геннадьевич!

В ответ на запрос департамента градостроительства и архитектуры администрации города Перми в отношении земельного участка по ул. Летней (уч. 142) в Свердловском районе города Перми представляем следующую информацию.

Ближайшее подразделение пожарной охраны расположено по адресу: ул. Белинского, 52 (ПСЧ-5 10-ПСО).

Объекты общественной безопасности, отнесенные к объектам полиции (участковые пункты полиции), в данном микрорайоне (Ново-Бродовский) отсутствуют. Ближайший участковый пункт расположен по адресу: г. Пермь, ул. Казахская, д. 104 (Свердловский район). В настоящее время отсутствует потребность в обеспечении служебными помещениями участковых уполномоченных полиции в указанном микрорайоне, строительство (приобретение) в настоящее время не планируется.

Помещения для аварийно-спасательных формирований на указанной территории отсутствуют. В настоящее время потребность в обеспечении служебными помещениями для аварийно-спасательных формирований в указанном районе отсутствует.

Источники противопожарного водоснабжения на указанной территории отсутствуют.

При размещении объектов на вышеуказанной территории необходимо соблюдать нормы и требования действующего законодательства: федеральных законов от 21 декабря 1994 г. № 69-ФЗ «О пожарной безопасности» и от 22 июля 2008 г. № 123-ФЗ «Технический регламент о требованиях пожарной безопасности», Региональных нормативов градостроительного проектирования «Расчетные показатели обеспеченности населения Пермского края объектами


пожарной охраны», утвержденных постановлением Правительства Пермского края от 22 июля 2016 г. № 489-п, а также свода правил 8.13130. «Системы противопожарной защиты. Источники наружного противопожарного водоснабжения. Требования пожарной безопасности», свода правил 4.13130 «Системы противопожарной защиты. Ограничение распространения пожара на объектах защиты. Требования к объемно-планировочным и конструктивным решениям» и иной документации, касающейся норм противопожарной безопасности.

Данный земельный участок попадает в зону возможного химического заражения.

Объекты гражданской обороны и организации, отнесенные к категории по гражданской обороне, отсутствуют. Планом гражданской обороны строительство объектов гражданской обороны не предусмотрено.

На указанной территории оконечные устройства системы оповещения населения города Перми отсутствуют, необходимо предусматривать размещение сиренно - речевых узлов системы оповещения согласно пунктам 6.38, 6.39 СП 165.1325800.2014 «Свод правил. Инженерно-технические мероприятия по гражданской обороне. Актуализированная редакция СНиП 2.01.51-90».

С уважением,
заместитель начальника департамента



В.В. Гореев

Вотинова Екатерина Сергеевна
Фалюш Владимир Иванович
212-40-33
Катаева Ольга Фёдоровна
217-17-17 (доб. 740)





**АДМИНИСТРАЦИЯ
ГОРОДА ПЕРМИ
ДЕПАРТАМЕНТ ЖИЛИЩНО-
КОММУНАЛЬНОГО
ХОЗЯЙСТВА**

Ленина ул., д. 34, Пермь, 614000
тел./факс (342) 212-29-55
e-mail:communal@gorodperm.ru
http://www.gorodperm.ru

И.о. заместителя начальника
департамента градостроительства
и архитектуры администрации
города Перми
Булатову Ю.В.

05.05.2022 № 059-04-17/3-314-ри

На № 059-22-01-20/3-1570 от 22.04.2022

О направлении информации из
Схем В и В

Уважаемый Юрий Валентинович!


Рассмотрев Ваши письма, о предоставлении информации учтены ли мероприятия по строительству сетей водоснабжения и водоотведения в Схемах водоснабжения и водоотведения города Перми, утвержденных постановлением администрации города Перми от 28.12.2018 № 1085, на период до 2028 года (далее – Схемы) на территориях указанных в письмах, сообщаем следующее.

Земельный участок	Мероприятия, предусмотренные в Схемах
по ул. Воркутинской (рядом с 80б) в Орджоникидзевском районе города Перми	Схемами не предусмотрено строительство сетей водоснабжения и водоотведения.
по ул. Воркутинской (севернее 82) в Орджоникидзевском районе города Перми	
с кадастровым номером 59:01:0000000:87499 по ул. Белозерской, 10а в Орджоникидзевском районе города Перми	Схемами не предусмотрено строительство сетей водоснабжения и водоотведения.
с кадастровым номером 59:01:3812283:266 по ул. Белозерской, 26 в Орджоникидзевском районе города Перми	
с кадастровым номером 59:01:3812283:265 по ул. Белозерской, 30а в Орджоникидзевском районе города Перми	
с кадастровым номером 59:01:3812281:124	

Сумьянова Марина Анатольевна
212 14 39

по ул. Белозерской, 54 в Орджоникидзевском районе города Перми	
по ул. Спортивной в Мотовилихинском районе города Перми (площадь 1061)	Схемами не предусмотрено строительство сетей водоснабжения и водоотведения.
с кадастровым номером 59:01:0000000:91923 по ул. Летней (уч.141) в Свердловском районе города Перми	Схемами не предусмотрено строительство сетей водоснабжения и водоотведения.
с кадастровым номером 59:01:0000000:91924 по ул. Летней (уч.142) в Свердловском районе города Перми	
по ул. Володарского в Мотовилихинском районе города Перми (площадь 590)	Схемами предусмотрено строительство сетей водоснабжения. Муниципальной программой «Развитие системы жилищно-коммунального хозяйства в городе Перми», утвержденной постановлением администрации города Перми от 20.10.2021 № 924 предусмотрено мероприятие по строительству водопроводных сетей в мкр. Висим в 2022-2023 гг.
по ул. Сельскохозяйственная в Мотовилихинском районе города Перми (площадь 1300)	
по ул. Сельскохозяйственная (рядом с 33) в Мотовилихинском районе города Перми (площадь 735)	
по ул. Кирпичный завод в Мотовилихинском районе города Перми (площадь 6579)	Схемами не предусмотрено строительство сетей водоснабжения и водоотведения.
по ул. Флотской в поселке Новые Ляды города Перми	Схемами предусмотрено строительство сетей водоснабжения и водоотведения в поселке Новые Ляды с 2024 года. Для определения технической возможности подключения объекта капитального строительства к сетям водоснабжения и водоотведения необходимо обратиться к гарантирующей организации для проведения гидравлического расчета.

С уважением,
первый заместитель
начальника департамента



О.Л. Белоусов

Сумьянова Марина Анатольевна
212 14 39





**АДМИНИСТРАЦИЯ
ГОРОДА ПЕРМИ
ДЕПАРТАМЕНТ ЖИЛИЩНО-
КОММУНАЛЬНОГО
ХОЗЯЙСТВА**

Ленина ул., д. 34, Пермь, 614000
тел./факс (342) 212-29-55
e-mail: communal@gorodperm.ru
http://www.gorodperm.ru

13.03.2023 № 059-04-25/3-18-ри

На № 059-21-01-08/3-1195 от 10.03.2023

О направлении информации

Начальнику отдела по
формированию земельных
участков департамента земельных
отношений администрации
города Перми
Якутову Ю.В.

Уважаемый Юрий Валерьевич!


На Ваш запрос о предоставлении информации по вопросу возможности подключения объектов к системе теплоснабжения согласно направленному перечню земельных участков, сообщаем следующее.

Техническая возможность подключения объектов к сетям теплоснабжения отсутствует.

Для целесообразности обеспечения нужд рассматриваемых объектов рекомендуем рассмотреть альтернативный источник теплоснабжения – газ.

С уважением,
первый заместитель начальника департамента

О.Л. Белоусов



Смолина Светлана Анатольевна
212-14-39





**АДМИНИСТРАЦИЯ
ГОРОДА ПЕРМИ
ДЕПАРТАМЕНТ ЭКОНОМИКИ
И ПРОМЫШЛЕННОЙ
ПОЛИТИКИ**

Сибирская ул., д. 27, Пермь, 614000
тел./факс (342) 212-45-38
e-mail: depp@gorodperm.ru
http://www.gorodperm.ru

Заместителю начальника
департамента градостроительства
и архитектуры администрации
города Перми
Сюткину В.Г.

11.05.2022 № 059-13-01-04/3-783

На № 059-22-01-20/3-1680 от 29.04.2022


О направлении информации

Уважаемый Владимир Геннадьевич!

В соответствии с п.4.1.2 Регламента взаимодействия департамента градостроительства и архитектуры администрации города Перми с функциональными и территориальными органами администрации города Перми по формированию земельных участков, предоставляемых на аукционе на территории города Перми, утвержденного постановлением администрации города Перми от 22.02.2018 № 103 (далее – Регламент), сообщаем, что места для установки и эксплуатации рекламных конструкций, включенные в схему размещения рекламных конструкций на территории города Перми, утвержденную решением Пермской городской Думы от 23.08.2016 № 171, и места размещения НТО, включенные в схему размещения НТО на территории города Перми, утвержденную постановлением администрации города Перми от 02.08.2018 № 521, в границах земельного участка, по ул. Летней (уч. 142) в Свердловском районе города Перми отсутствуют.

Учитывая изложенное, включение указанного земельного участка в перечень земельных участков, формируемых для предоставления на аукционе на территории г. Перми, возможно в соответствии с критерием, предусмотренным п.4.1.4.15 Регламента.

С уважением,
Начальник департамента



О.М. Чеснокова

Пираматова Альбина Арсланбековна
257-19-96
Валиахметова Ирина Владимировна
257-19-20
Баринаева Вера Алексеевна
257 19 67





**АДМИНИСТРАЦИЯ
ГОРОДА ПЕРМИ
ДЕПАРТАМЕНТ
ИМУЩЕСТВЕННЫХ
ОТНОШЕНИЙ**

Сибирская ул., д. 14, Пермь, 614000
тел./факс (342) 212-67-21, факс 212-24-35
e-mail: dio@gorodperm.ru
http://www.gorodperm.ru

04.05.2022 № 059-19-01-35/3-800

На № 059-22-01-20/3-1680 от 29.04.2022

О направлении информации


Заместителю начальника
департамента градостроительства
и архитектуры администрации
города Перми
Сюткину В.Г.

Уважаемый Владимир Геннадьевич!

Во исполнение п.4.1.2 Регламента взаимодействия департамента градостроительства и архитектуры администрации города Перми с функциональными и территориальными органами администрации города Перми по формированию земельных участков, предоставляемых на аукционе на территории города Перми, утвержденного постановлением администрации города Перми от 22.02.2018 № 103, сообщаем следующее.

Объекты недвижимого имущества, в том числе земельный участок с кадастровым номером 59:01:0000000:91924, расположенные по адресу: г. Пермь, Свердловский район, ул. Летняя (уч.142), в реестре муниципального имущества города Перми не учитываются.

Начальник департамента



М.Ю. Берников

Маматова Алина Равиловна
212 23 36





29.03.2023

059-21-01-10/1-342

ГОСУДАРСТВЕННАЯ ИНСПЕКЦИЯ
ПО ОХРАНЕ ОБЪЕКТОВ КУЛЬТУРНОГО
НАСЛЕДИЯ ПЕРМСКОГО КРАЯ

Ул. 25 Октября, д. 18а, г. Пермь, 614000
Тел. (342) 212-05-29, факс (342) 212-05-88
E-mail: info@giokn.permkrai.ru
ОКПО 15529947, ОГРН 1175958018576
ИНН/КПП 5902043202/590201001

Заместителю начальника
департамента земельных
отношений администрации
г. Перми
Санниковой Н.М.

21.03.2023 № Исх55-01-17.2-148

059-21-01-10/2-414 02.03.2023
На № _____ от _____

kuchukbaeva-av@gorodperm.ru

Предоставлении заключения
об ОКН

ЗАКЛЮЧЕНИЕ

на предоставление сведений о наличии или отсутствии объектов культурного наследия, включённых в единый государственный реестр объектов культурного наследия (памятников истории и культуры) народов Российской Федерации, выявленных объектов культурного наследия и объектов, обладающих признаками объекта культурного наследия на землях, подлежащих воздействию изыскательных, проектных, земляных, строительных, мелиоративных, хозяйственных работ, предусмотренных статьей 25 Лесного кодекса Российской Федерации работ по использованию лесов (за исключением работ, указанных в пунктах 3, 4 и 7 части 1 статьи 25 Лесного кодекса Российской Федерации) и иных работ

На основании заявления о предоставлении государственной услуги по предоставлению сведений о наличии или отсутствии объектов культурного наследия, включённых в единый государственный реестр объектов культурного наследия (памятников истории и культуры) народов Российской Федерации, выявленных объектов культурного наследия и объектов, обладающих признаками объекта культурного наследия на землях, подлежащих воздействию изыскательных, проектных, земляных, строительных, мелиоративных, хозяйственных работ, предусмотренных статьей 25 Лесного кодекса Российской Федерации работ по использованию лесов (за исключением работ, указанных в пунктах 3, 4 и 7 части 1 статьи 25 Лесного кодекса Российской Федерации) и иных работ (наименование объекта строительства, проведения изыскательных, проектных, земляных, строительных, мелиоративных, хозяйственных и иных работ):

С целью формирования пакета аукционной документации для предоставления земельного участка с видом разрешенного использования «для индивидуального жилищного строительства (2.1)».

адрес объекта:

г. Пермь, Свердловский район, ж.р. Ново-Бродовский, ул. Летняя с кадастровым номером 59:01:0000000:91924.

Инспекция сообщает.

1.1. На момент обращения в границах земельного участка расположены: не расположены.

1.2. На момент обращения в границах земельного участка отсутствуют:

- объекты культурного наследия, включенные в единый государственный реестр объектов культурного наследия (памятников истории и культуры) народов Российской Федерации;

- выявленные объекты культурного наследия;

- объекты, обладающие признаками объектов культурного наследия;

- территории объектов культурного наследия;

- зоны охраны объектов культурного наследия;

- защитные зоны объектов культурного наследия.

1.3. На момент обращения земельный участок непосредственно связан/не связан с земельным участком в границах территории объекта культурного наследия: не связан.

2. Сведения о режимах использования (ограничения/обременения) земельного участка: отсутствуют.

3. Имеются/отсутствуют данные о проведенных историко-культурных исследованиях в границах земельного участка: отсутствуют.

4. В границах земельного участка необходимо/отсутствует необходимость проведения историко-культурной экспертизы: отсутствует


5. Дополнительная информация.

Заместитель начальника
Инспекции

(должность)

Подпись заявителя,
подтверждающая
получение
заключения

(подпись)



(подпись)

Д.А. Изосимов

(инициалы, фамилия)

(инициалы, фамилия заявителя)

(дата)



**АДМИНИСТРАЦИЯ
ГОРОДА ПЕРМИ
АДМИНИСТРАЦИЯ
СВЕРДЛОВСКОГО РАЙОНА**

Сибирская ул., д. 58, Пермь, 614990
тел. (342) 241-27-99, факс 244-56-74
e-mail: asvr@gorodperm.ru

Начальнику отдела по
формированию земельных
участков департамента
земельных отношений
администрации города Перми
Якутову Ю.В.

14.04.2023 № 059-39-01-29/03-212

На № 059-21-01-08/3-986 от 01.03.2023

О направлении информации

Уважаемый Юрий Валерьевич!

Рассмотрев запрос, поступивший в администрацию Свердловского района города Перми из департамента земельных отношений администрации города Перми, обследования земельного участка с кадастровым номером 59:01:0000000:91924 площадью 824 кв.м. по ул. Летняя в Свердловском районе г. Перми на предмет наличия/отсутствия объектов, сообщаем следующее.

Специалистами администрации 09.03.2023 проведено обследование земельного участка с кадастровым номером 59:01:0000000:91924 площадью 824 кв.м. по ул. Летняя в Свердловском районе г. Перми по результатам которого установлено, что согласно сведениям публичной кадастровой карты, земельный участок с кадастровым номером 59:01:0000000:91924, имеет вид разрешенной деятельности для индивидуального жилого строительства.

В ходе визуального обследования установлено, что на земельном участке по адресу: г. Пермь, Свердловский район, кадастровый номер 59:01:0000000:91924 имеется: на участке снежный покров с растительностью (густой лес). Участок не огорожен. Доступ на земельный участок свободный. В результате обследования фактов нарушения земельного законодательства не выявлено.

Расположение близлежащих источников противопожарного водоснабжения относительно указанного земельного участка: Ул. Виноградная, 22 100 куб.м Железо/бетонный ЖК «Янтарный» Ул.Ореховая,102 100 куб.м, железо/бетонный, МКУ «Благоустройство Свердловского района», источники противопожарного водоснабжения в микрорайоне Новобродовский исправны.

С уважением,
первый заместителя
главы администрации района

Путилова Ирина Александровна
244-14-78



И.Р. Давлетшин

**АДМИНИСТРАЦИЯ ГОРОДА ПЕРМИ
ДЕПАРТАМЕНТ ЗЕМЕЛЬНЫХ ОТНОШЕНИЙ**

**АКТ
осмотра земельного участка**

Дата
08.08.2023

**Консультант аналитического отдела департамента земельных отношений администрации города
Овчинникова Вера Ивановна**

_____ (должность, Ф.И.О. лица, составившего акт)

в присутствии: _____

на основании: _____

провел осмотр земельного участка, расположенного по адресу: Российская Федерация, Пермский край, г.о. Пермский, г. Пермь, ж/р Ново-Бродовский, ул. Летняя, з/у 2, с кадастровым номером: 59:01:0000000:91924 площадью 824 кв. м.

При осмотре земельного участка установлено: На земельном участке густой лес. Земельный участок не огорожен, капитальных/некапитальных строений не обнаружено. Признаков нарушения земельного законодательства не выявлено.

_____ (описание земельного участка, строений, сооружений, ограждения и т.д. находящихся на земельном участке)

Дополнительные отметки по результатам осмотра земельного участка:

К акту прилагается: фотографии

Акт составил:



_____ (подпись)

Овчинникова В.И.

_____ (Ф.И.О.)

Присутствовали:

_____ (подпись)

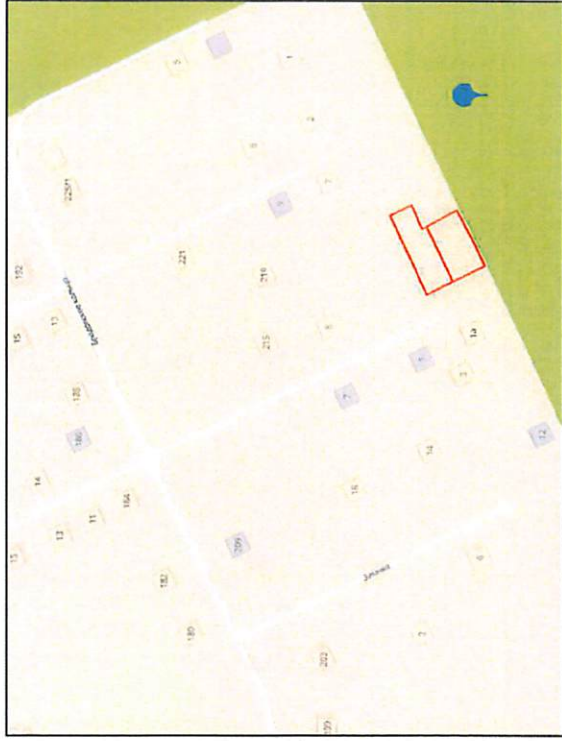
_____ (Ф.И.О.)

_____ (подпись)

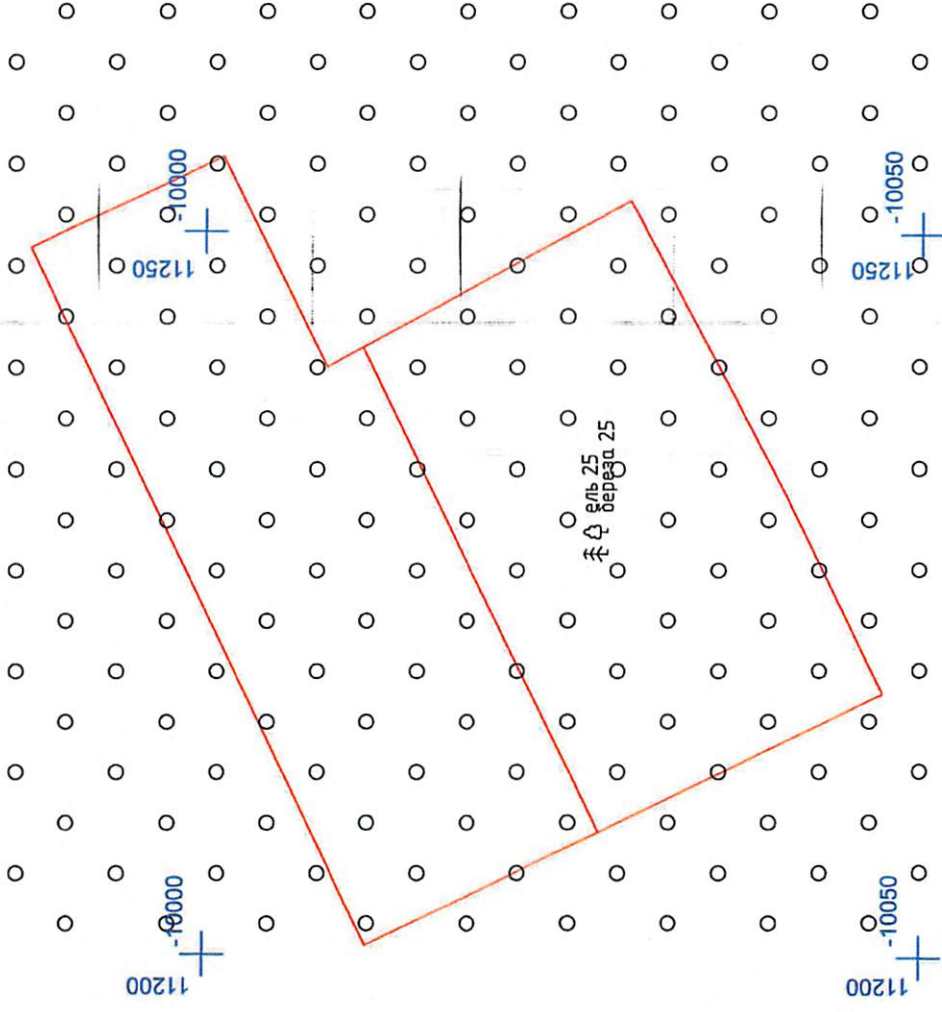
_____ (Ф.И.О.)





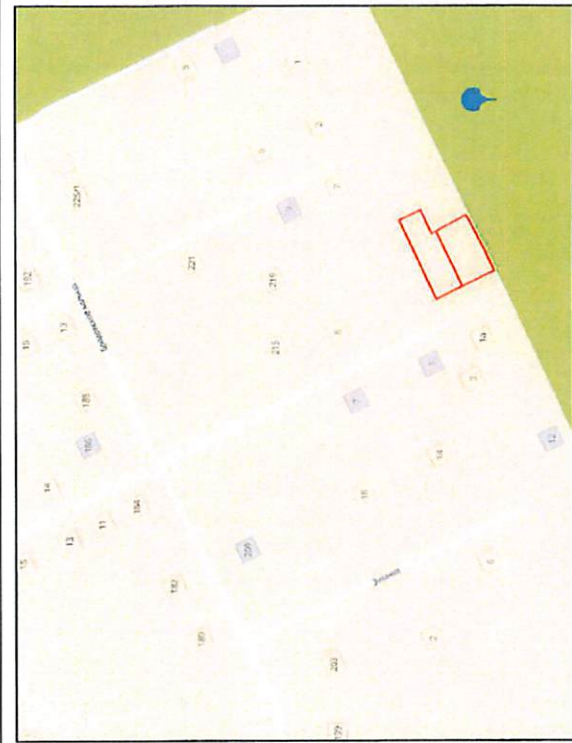


Пермские тепловые сети
 филиал "Пермский" ПАО "Т Плюс"
 614039, г. Пермь, ул. П. Осипенко, 41-а
 № 455 от 01.09.2018 г.
 Подпись *Анна Бузманова Е.В.*
Сетев. ПАО, Т. номер 1087.

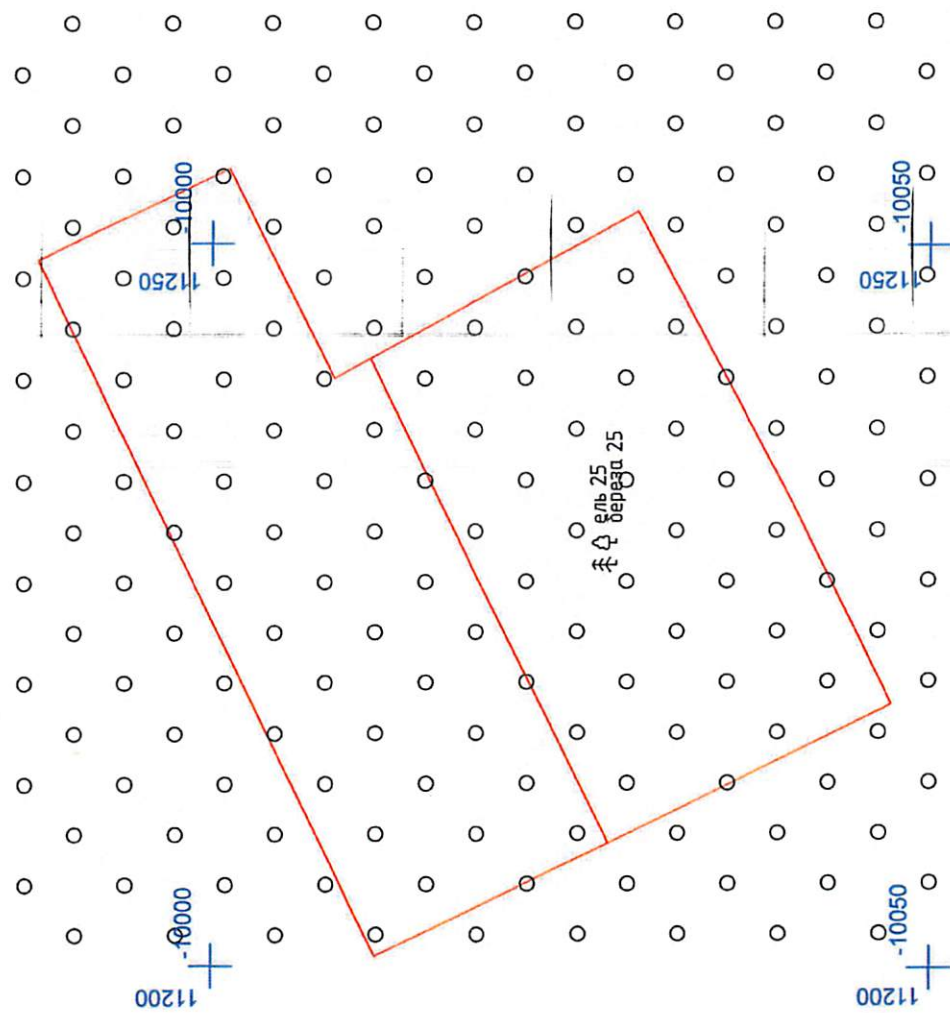


Условные обозначения
 — граница земельного участка
 + Система координат: СК г. Пермь

Изм	Кол-во	Ист	Док	Подпись	Дата
Геодезическая съемка земельных участков по адресу: г. Пермь, Свердловский район, ул. Летняя					
Геодезическая съемка для межевания			СТАДИЯ	ЛИСТ	ЛИСТОВ
				1	1
Директор Геодезист			Евгения ЕС Костяев РВ	03.22 03.22	
			ПЛАН М 1:500		
			МБУ "Институт территориального планирования"		




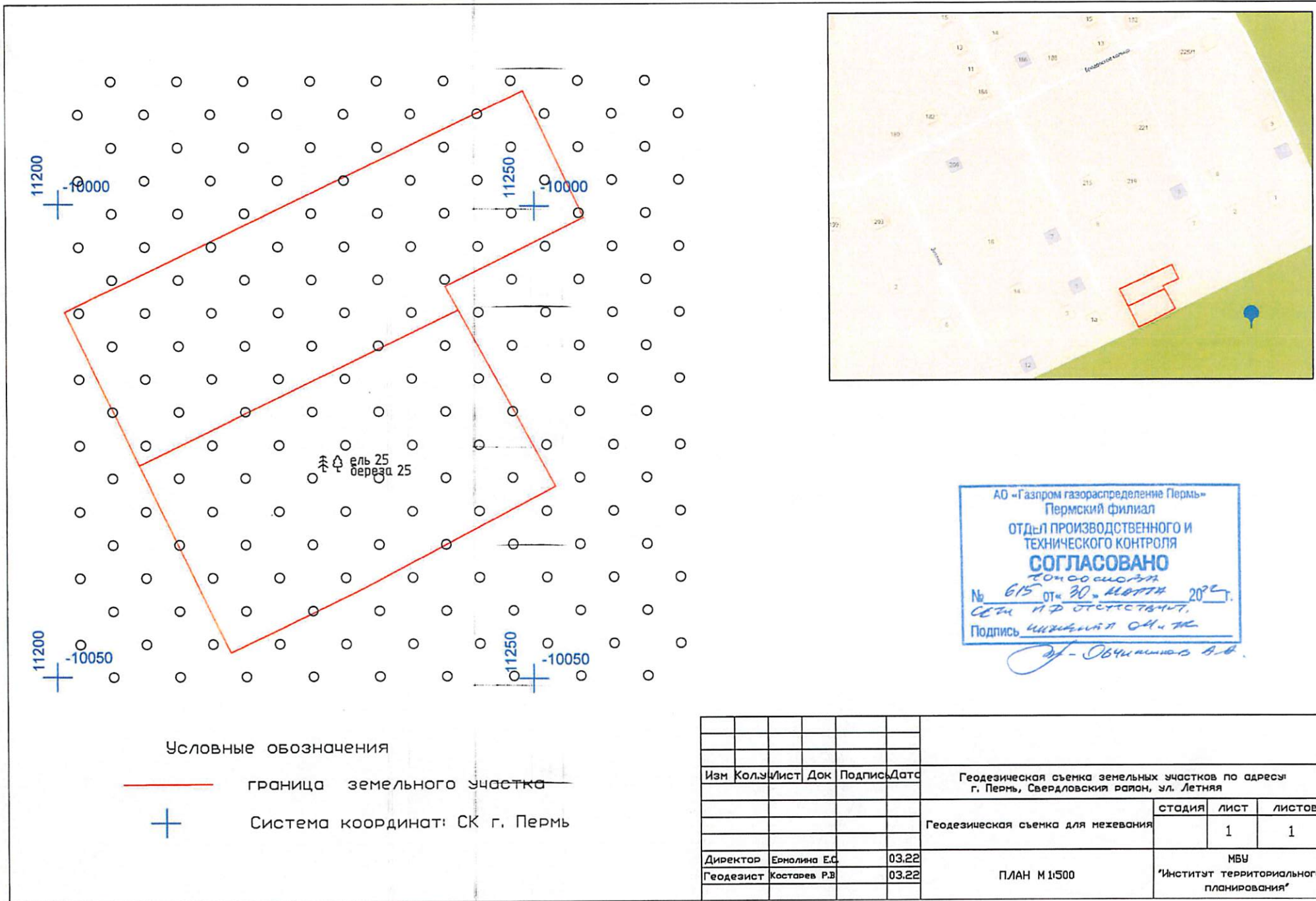
МУП Наружного освещения Пермь
 ГОРСВЕТ. № 33/98
 СОГЛАСОВАНО
 25.05.2012
 Инженер *Майя Коробей*
 ком. *Ивановская*



Условные обозначения
 — граница земельного участка
 + Система координат: СК г. Пермь

Имя	Колыш	Док	Подпись	Дата
Директор	Ермолина Е.С.			03.22
Геодезист	Костова Р.В.			03.22
Геометрическая съемка земельных участков по адресу: г. Пермь, Свердловский район, э/л. Летняя				
Геометрическая съемка для межевания				
СТАДИЯ	ЛИСТ	ЛИСТОВ		
	1	1		
ПЛАН М.1:500				
МБУ "Институт территориального планирования"				





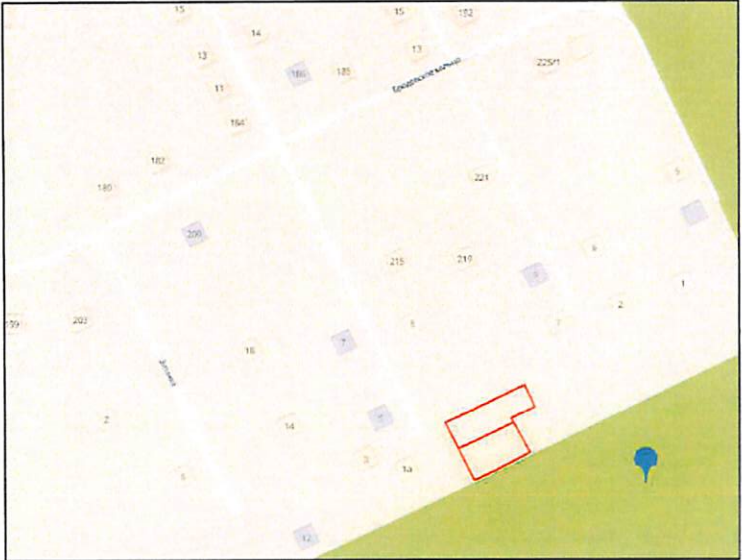
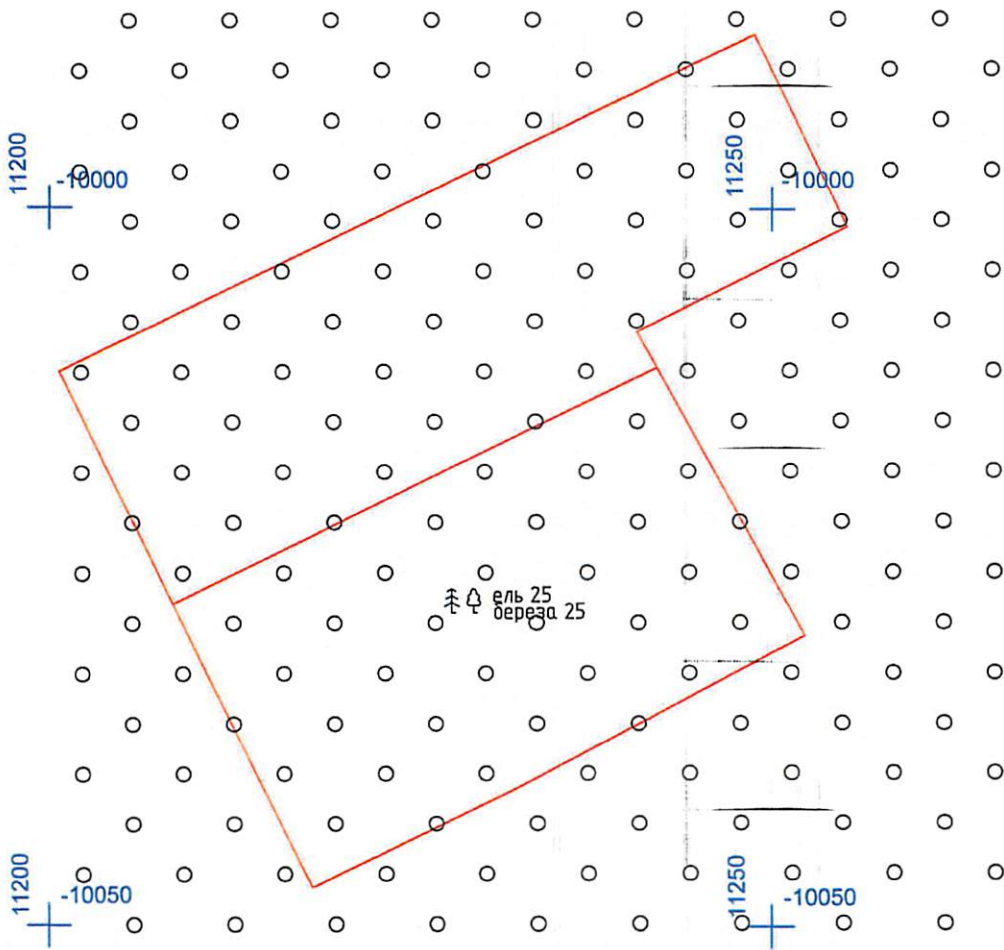
Условные обозначения

- граница земельного участка
- + Система координат: СК г. Пермь

АО «Газпром газораспределение Пермь»
 Пермский филиал
 ОТДЕЛ ПРОИЗВОДСТВЕННОГО И
 ТЕХНИЧЕСКОГО КОНТРОЛЯ
СОГЛАСОВАНО
 Ком. со сметой
 № 615 от 30.11.2017 г.
 СЕТИ И Ф. ОТВЕТСТВЕНН.
 Подпись *Ильинский С.М.*

Ильинский С.М.

Изм	Кол	Лист	Док	Подпись	Дата	Геодезическая съемка земельных участков по адресу: г. Пермь, Свердловский район, ул. Летняя			
						Геодезическая съемка для межевания	СТАДИЯ	ЛИСТ	ЛИСТОВ
								1	1
Директор	Еролина Е.С.			03.22		ПЛАН М 1:500	МБУ "Институт территориального планирования"		
Геодезист	Костарев Р.В.			03.22					



«Ростелеком»
 Межрегиональный филиал «Урал» Пермский филиал
 для технического учета (Отдел клиентского сервиса)
 УТВЕРЖДЕНО
 в 29977 от 29.04. 2022
 для представителя ГЦЭТ г. Пермь до начала работ
 телефону 835-43-81 ул. Подлесная, д. 45
 Сетевая МАУ «Ростелеком» ИТ
 Ю.А. Курочкин

Условные обозначения

- граница земельного участка
- + Система координат: СК г. Пермь

Изм	Кол	Иист	Док	Подпись	Дата	Геодезическая съемка земельных участков по адресу: г. Пермь, Свердловский район, ул. Летняя	СТАДИЯ	ЛИСТ	ЛИСТОВ
							Геодезическая съемка для межевания	1	1
Директор	Ермолина Е.С.			03.22		ПЛАН М 1:500	МБУ "Институт территориального планирования"		
Геодезист	Костарев Р.В.			03.22					

Филиал публично-правовой компании «Роскадастр» по Пермскому краю
полное наименование органа регистрации прав


Выписка из Единого государственного реестра недвижимости об объекте недвижимости

Сведения о характеристиках объекта недвижимости


На основании запроса от 07.08.2023, поступившего на рассмотрение 07.08.2023, сообщаем, что согласно записям Единого государственного реестра недвижимости:

Раздел 1 Лист 1

Земельный участок			
вид объекта недвижимости			
Лист № 1 раздела 1	Всего листов раздела 1: 6	Всего разделов: 5	Всего листов выписки: 12
07.08.2023г. № КУВИ-001/2023-179389298			
Кадастровый номер:	59:01:0000000:91924		
Номер кадастрового квартала:	59:01:0000000		
Дата присвоения кадастрового номера:	15.04.2022		
Ранее присвоенный государственный учетный номер:	данные отсутствуют		
Адрес:	Российская Федерация, Пермский край, г.о. Пермский, г Пермь, ж/р Ново-Бродовский, ул Летняя, з/у 2		
Площадь:	824 +/- 10		
Кадастровая стоимость, руб.:	736845.52		
Кадастровые номера расположенных в пределах земельного участка объектов недвижимости:	данные отсутствуют		
Кадастровые номера объектов недвижимости, из которых образован объект недвижимости:	данные отсутствуют		
Кадастровые номера образованных объектов недвижимости:	данные отсутствуют		
Категория земель:	Земли населенных пунктов		
Виды разрешенного использования:	для индивидуального жилищного строительства (2.1)		
Сведения о кадастровом инженере:	4703, образованием земельного участка из земель, находящихся в государственной или муниципальной собственности, расположенного по адресу: Российская Федерация, Пермский край, Пермский городской округ, город Пермь, Свердловский р-н, ж.р. Ново-Бродовский, ул. Летняя, 059-22-01-20/3-165, 2022-01-20		
Сведения о лесах, водных объектах и об иных природных объектах, расположенных в пределах земельного участка:	данные отсутствуют		

полное наименование должности	 ДОКУМЕНТ ПОДПИСАН ЭЛЕКТРОННОЙ ПОДПИСЬЮ Сертификат: 3094B7974B3CA8E1F07A347CFAD6FA78 Владелец: ФЕДЕРАЛЬНАЯ СЛУЖБА ГОСУДАРСТВЕННОЙ РЕГИСТРАЦИИ, КАДАСТРА И КАРТОГРАФИИ Действителен: с 17.05.2022 по 10.08.2023	инициалы, фамилия

Земельный участок			
вид объекта недвижимости			
Лист № 2 раздела 1	Всего листов раздела 1: 6	Всего разделов: 5	Всего листов выписки: 12
07.08.2023г. № КУВИ-001/2023-179389298			
Кадастровый номер:		59:01:0000000:91924	
Сведения о том, что земельный участок полностью расположен в границах зоны с особыми условиями использования территории, территории объекта культурного наследия, публичного сервитута:	Земельный участок полностью расположен в границах зоны с реестровым номером 59:00-6.790 от 27.03.2020, ограничение использования земельного участка в пределах зоны: Ограничение в использовании объектов недвижимости в границах водоохранной зоны малых рек, впадающих в Камское водохранилище на территории Пермского края, Часть 73 установлены в соответствии со ст. 65 Водного кодекса Российской Федерации от 03 июня 2006 года № 74-ФЗ в границах водоохранных зон запрещается: 1) использование сточных вод в целях регулирования плодородия почв; 2) размещение кладбищ, скотомогильников, объектов размещения отходов производства и потребления, химических, взрывчатых, токсичных, отравляющих и ядовитых веществ, пунктов захоронения радиоактивных отходов; 3) осуществление авиационных мер по борьбе с вредными организмами; 4) движение и стоянка транспортных средств (кроме специальных транспортных средств), за исключением их движения по дорогам и стоянки на дорогах и в специально оборудованных местах, имеющих твердое покрытие; 5) строительство и реконструкция автозаправочных станций, складов горюче-смазочных материалов (за исключением случаев, если автозаправочные станции, склады горюче-смазочных материалов размещены на территориях портов, инфраструктуры внутренних водных путей, в том числе баз (сооружений) для стоянки маломерных судов, объектов органов федеральной службы безопасности), станций технического обслуживания, используемых для технического осмотра и ремонта транспортных средств, осуществление мойки транспортных средств; 6) размещение специализированных хранилищ пестицидов и агрохимикатов, применение пестицидов и агрохимикатов; 7) сброс сточных, в том числе дренажных, вод; 8) разведка и добыча общераспространенных полезных ископаемых (за исключением случаев, если разведка и добыча общераспространенных полезных ископаемых осуществляются пользователями недр, осуществляющими разведку и добычу иных видов полезных ископаемых, в границах предоставленных им в соответствии с законодательством Российской Федерации о недрах горных отводов и (или) геологических отводов на основании утвержденного технического проекта в соответствии со статьей 19.1 Закона Российской Федерации от 21 февраля 1992 года N 2395-1 "О недрах"). В границах водоохранной зоны допускается проектирование, строительство, реконструкция, ввод в эксплуатацию, эксплуатация хозяйственных и иных объектов при условии оборудования таких объектов сооружениями, обеспечивающими охрану водных объектов от загрязнения, засорения и истощения вод в соответствии с водным законодательством и законодательством в области охраны окружающей среды., вид/наименование: Водоохранная зона малых рек, впадающих в Камское водохранилище на территории Пермского края, Часть 121, тип: Водоохранная зона, решения: 1. дата решения: 27.08.2019, номер решения: СЭД-30-01-02-1133, наименование ОГВ/ОМСУ: Министерство природных ресурсов, лесного хозяйства и экологии Пермского края 2.		

	 ДОКУМЕНТ ПОДПИСАН ЭЛЕКТРОННОЙ ПОДПИСЬЮ Сертификат: 3094B7974B3CA8E1F07A347CFAD6FA78 Владелец: ФЕДЕРАЛЬНАЯ СЛУЖБА ГОСУДАРСТВЕННОЙ РЕГИСТРАЦИИ, КАДАСТРА И КАРТОГРАФИИ Действителен: с 17.05.2022 по 10.08.2023	
полное наименование должности	инициалы, фамилия	

Земельный участок			
вид объекта недвижимости			
Лист № 3 раздела 1	Всего листов раздела 1: 6	Всего разделов: 5	Всего листов выписки: 12
07.08.2023г. № КУВИ-001/2023-179389298			
Кадастровый номер:		59:01:0000000:91924	
Сведения о том, что земельный участок полностью расположен в границах зоны с особыми условиями использования территории, территории объекта культурного наследия, публичного сервитута:		<p>дата решения: 03.06.2006, номер решения: 74-ФЗ, наименование ОГВ/ОМСУ: Государственная Дума Российской Федерации 3. дата решения: 10.01.2009, номер решения: 17, наименование ОГВ/ОМСУ: Правительство Российской Федерации Земельный участок полностью расположен в границах зоны с реестровым номером 59:32-6.553 от 27.04.2015, ограничение использования земельного участка в пределах зоны: Постановление Правительства РФ от 11.03.2010 N 138 "Об утверждении Федеральных правил использования воздушного пространства Российской Федерации": "Запрещается размещать в полосах воздушных подходов на удалении до 30 км, а вне полос воздушных подходов - до 15 км от контрольной точки аэродрома объекты выбросов (размещения) отходов, животноводческие фермы, скотобойни и другие объекты, способствующие привлечению и массовому скоплению птиц.", вид/наименование: Зона с особыми условиями использования - Приаэродромная территория аэродрома аэропорта Большое Савино, тип: Охранная зона транспорта, дата решения: 11.03.2010, номер решения: 138, наименование ОГВ/ОМСУ: Правительство Российской Федерации Земельный участок полностью расположен в границах зоны с реестровым номером 59:00-6.834 от 15.08.2020, ограничение использования земельного участка в пределах зоны: В соответствии со ст. 65 Водного кодекса Российской Федерации от 03 июня 2006 года № 74-ФЗ в границах прибрежных защитных полос запрещается: 1) использование сточных вод в целях регулирования плодородия почв; 2) размещение кладбищ, скотомогильников, объектов размещения отходов производства и потребления, химических, взрывчатых, токсичных, отравляющих и ядовитых веществ, пунктов захоронения радиоактивных отходов; 3) осуществление авиационных мер по борьбе с вредными организмами; 4) движение и стоянка транспортных средств (кроме специальных транспортных средств), за исключением их движения по дорогам и стоянки на дорогах и в специально оборудованных местах, имеющих твердое покрытие; 5) размещение автозаправочных станций, складов горюче-смазочных материалов (за исключением случаев, если автозаправочные станции, склады горюче-смазочных материалов размещены на территориях портов, судостроительных и судоремонтных организаций, инфраструктуры внутренних водных путей при условии соблюдения требований законодательства в области охраны окружающей среды и настоящего Кодекса), станций технического обслуживания, используемых для технического осмотра и ремонта транспортных средств, осуществление мойки транспортных средств; 6) размещение специализированных хранилищ пестицидов и агрохимикатов, применение пестицидов и агрохимикатов; 7) сброс сточных, в том числе дренажных, вод; 8) разведка и добыча общераспространенных полезных ископаемых (за исключением случаев, если разведка и добыча общераспространенных полезных ископаемых осуществляются пользователями недр, осуществляющими разведку и добычу иных видов полезных ископаемых, в границах</p>	



ДОКУМЕНТ ПОДПИСАН
ЭЛЕКТРОННОЙ ПОДПИСЬЮ

Сертификат: 3094B7974B3CA8E1F07A347CFAD6FA78

Владелец: ФЕДЕРАЛЬНАЯ СЛУЖБА ГОСУДАРСТВЕННОЙ

РЕГИСТРАЦИИ, КАДАСТРА И КАРТОГРАФИИ

Действителен: с 17.05.2022 по 10.08.2023

полное наименование должности

инициалы, фамилия

Земельный участок			
вид объекта недвижимости			
Лист № 4 раздела 1	Всего листов раздела 1: 6	Всего разделов: 5	Всего листов выписки: 12
07.08.2023г. № КУВИ-001/2023-179389298			
Кадастровый номер:		59:01:0000000:91924	
Сведения о том, что земельный участок полностью расположен в границах зоны с особыми условиями использования территории, территории объекта культурного наследия, публичного сервитута:	предоставленных им в соответствии с законодательством Российской Федерации о недрах горных отводов и (или) геологических отводов на основании утвержденного технического проекта в соответствии со статьей 19.1 Закона Российской Федерации от 21 февраля 1992 года N 2395-1 "О недрах"); 9) распашка земель; 10) размещение отвалов размываемых грунтов; 11) выпас сельскохозяйственных животных и организаций для них летних лагерей, ванн., вид/наименование: Прибрежная защитная полоса малых рек, впадающих в Камское водохранилище на территории Пермского края, Часть 121, тип: Прибрежная защитная полоса, решения: 1. дата решения: 27.08.2019, номер решения: СЭД-30-01-02-1133, наименование ОГВ/ОМСУ: Министерство природных ресурсов, лесного хозяйства и экологии Пермского края 2. дата решения: 03.06.2006, номер решения: 74-ФЗ, наименование ОГВ/ОМСУ: Государственная Дума Российской Федерации 3. дата решения: 10.01.2009, номер решения: 17, наименование ОГВ/ОМСУ: Правительство Российской Федерации		
Сведения о том, что земельный участок расположен в границах особой экономической зоны, территории опережающего социально-экономического развития, зоны территориального развития в Российской Федерации, игровой зоны:	данные отсутствуют		
Сведения о том, что земельный участок расположен в границах особо охраняемой природной территории, охотничьих угодий, лесничеств:	данные отсутствуют		
Сведения о результатах проведения государственного земельного надзора:	данные отсутствуют		
Сведения о расположении земельного участка в границах территории, в отношении которой утвержден проект межевания территории:	данные отсутствуют		
Условный номер земельного участка:	данные отсутствуют		
Сведения о принятии акта и (или) заключении договора, предусматривающих предоставление в соответствии с земельным законодательством исполнительным органом государственным органом власти или органом местного самоуправления, находящегося в государственной или муниципальной собственности земельного участка для строительства наемного дома социального использования или наемного дома коммерческого использования:	данные отсутствуют		
Сведения о том, что земельный участок или земельные участки образованы на основании решения об изъятии земельного участка и (или) расположенного на нем объекта недвижимости для государственных или муниципальных нужд:	данные отсутствуют		



ДОКУМЕНТ ПОДПИСАН
ЭЛЕКТРОННОЙ ПОДПИСЬЮ

Сертификат: 3094В7974ВЗСА8Е1F07А347СFAD6FA78

Владелец: ФЕДЕРАЛЬНАЯ СЛУЖБА ГОСУДАРСТВЕННОЙ
РЕГИСТРАЦИИ, КАДАСТРА И КАРТОГРАФИИ
Действителен: с 17.05.2022 по 10.08.2023

полное наименование должности

инициалы, фамилия

Земельный участок			
вид объекта недвижимости			
Лист № 5 раздела 1	Всего листов раздела 1: 6	Всего разделов: 5	Всего листов выписки: 12
07.08.2023г. № КУВИ-001/2023-179389298			
Кадастровый номер:		59:01:0000000:91924	
Сведения о том, что земельный участок образован из земель или земельного участка, государственная собственность на которые не разграничена:		Земельный участок образован из земель или земельного участка, государственная собственность на которые не разграничена. В соответствии с Федеральным законом от 25 октября 2001 г. № 137-ФЗ "О введении в действие Земельного кодекса Российской Федерации" орган Администрации города Перми уполномочен на распоряжение таким земельным участком.	
Сведения о наличии земельного спора о местоположении границ земельных участков:		данные отсутствуют	
Статус записи об объекте недвижимости:		Сведения об объекте недвижимости имеют статус "актуальные"	
Особые отметки:		Сведения об ограничениях права на объект недвижимости, обременениях данного объекта, не зарегистрированных в реестре прав, ограничений прав и обременений недвижимого имущества: вид ограничения (обременения): ограничения прав на земельный участок, предусмотренные статьей 56 Земельного кодекса Российской Федерации; срок действия: с 15.04.2022; реквизиты документа-основания: приказ "Об утверждении установленных границ водоохранных зон, границ прибрежных защитных полос и границ береговых полос малых рек, впадающих в Камское водохранилище на территории Пермского края" от 27.08.2019 № СЭД-30-01-02-1133 выдан: Министерство природных ресурсов, лесного хозяйства и экологии Пермского края; водный кодекс Российской Федерации от 03.06.2006 № 74-ФЗ выдан: Государственная Дума Российской Федерации; постановление «Об утверждении правил установления на местности границ водоохранных зон и границ прибрежных защитных полос водных объектов» от 10.01.2009 № 17 выдан: Правительство Российской Федерации. вид ограничения (обременения): ограничения прав на земельный участок, предусмотренные статьей 56 Земельного кодекса Российской Федерации; срок действия: с 15.04.2022; реквизиты документа-основания: постановление "Об утверждении Федеральных правил использования воздушного пространства Российской Федерации" от 11.03.2010 № 138 выдан: Правительство Российской Федерации. вид ограничения (обременения): ограничения прав на земельный участок, предусмотренные статьей 56 Земельного кодекса Российской Федерации; срок действия: с 15.04.2022; реквизиты документа-основания: приказ "Об утверждении установленных границ водоохранных зон, границ прибрежных защитных полос и границ береговых полос малых рек, впадающих в Камское водохранилище на территории Пермского края" от 27.08.2019 № СЭД-30-01-02-1133 выдан: Министерство природных ресурсов, лесного хозяйства и экологии Пермского края; водный кодекс Российской Федерации от 03.06.2006 № 74-ФЗ выдан: Государственная Дума Российской Федерации; постановление «Об утверждении правил установления на местности границ водоохранных зон и границ прибрежных защитных полос водных объектов» от 10.01.2009 № 17 выдан: Правительство Российской Федерации. Земельный участок подлежит снятию с	



ДОКУМЕНТ ПОДПИСАН
ЭЛЕКТРОННОЙ ПОДПИСЬЮ

Сертификат: 3094B7974B3CA8E1F07A347CFAD6FA78

Владелец: ФЕДЕРАЛЬНАЯ СЛУЖБА ГОСУДАРСТВЕННОЙ
РЕГИСТРАЦИИ, КАДАСТРА И КАРТОГРАФИИ
Действителен: с 17.05.2022 по 10.08.2023

полное наименование должности

инициалы, фамилия

Земельный участок			
вид объекта недвижимости			
Лист № 6 раздела 1	Всего листов раздела 1: 6	Всего разделов: 5	Всего листов выписки: 12
07.08.2023г. № КУВИ-001/2023-179389298			
Кадастровый номер:		59:01:0000000:91924	
		государственного кадастрового учета по истечении пяти лет со дня его государственного кадастрового учета, если на него не будут зарегистрированы права. Сведения, необходимые для заполнения разделов: 2 - Сведения о зарегистрированных правах; 4 - Сведения о частях земельного участка, отсутствуют.	
Получатель выписки:		Департамент земельных отношений администрации города Перми	

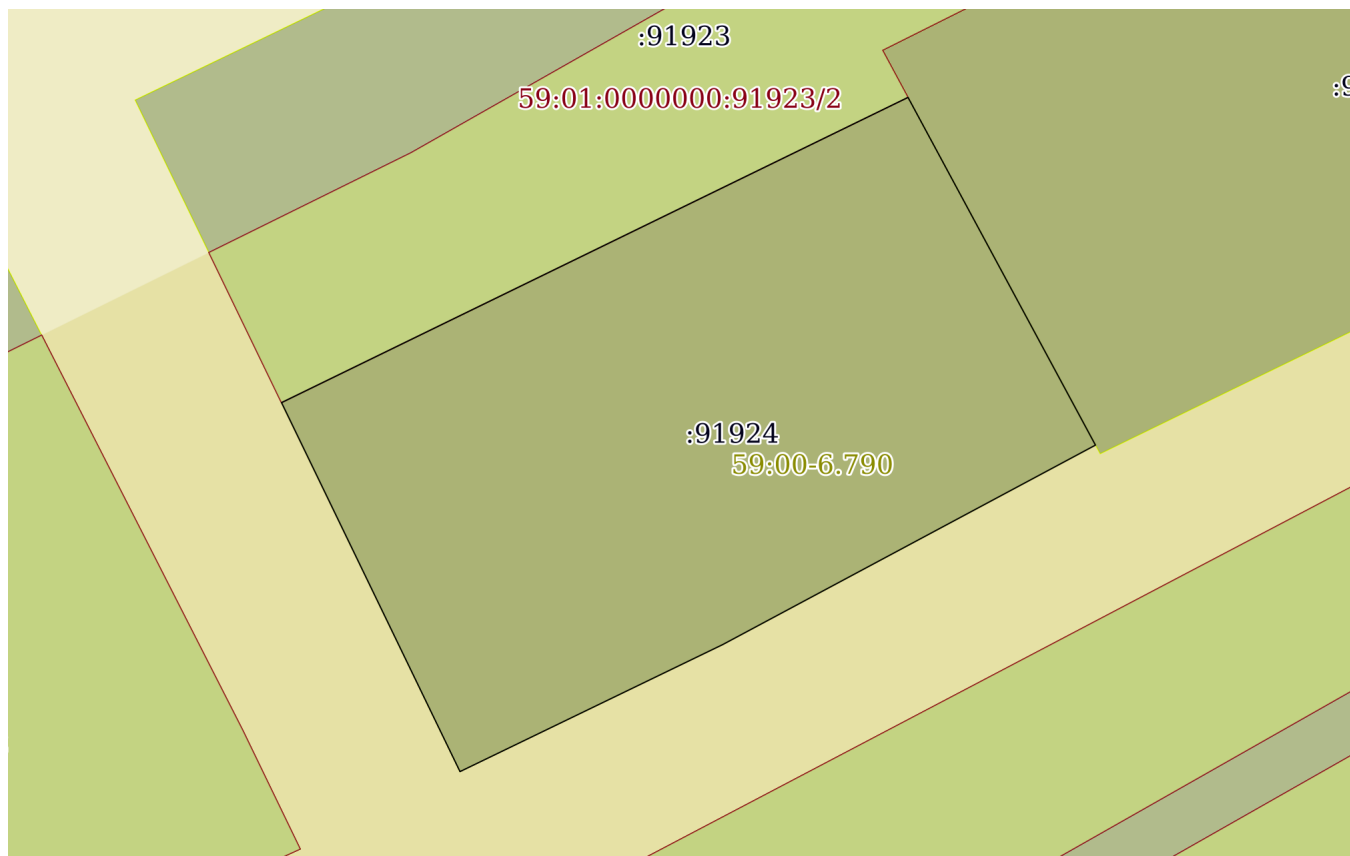
полное наименование должности	 ДОКУМЕНТ ПОДПИСАН ЭЛЕКТРОННОЙ ПОДПИСЬЮ Сертификат: 3094B7974B3CA8E1F07A347CFAD6FA78 Владелец: ФЕДЕРАЛЬНАЯ СЛУЖБА ГОСУДАРСТВЕННОЙ РЕГИСТРАЦИИ, КАДАСТРА И КАРТОГРАФИИ Действителен: с 17.05.2022 по 10.08.2023	инициалы, фамилия
-------------------------------	---	-------------------

Выписка из Единого государственного реестра недвижимости об объекте недвижимости

Описание местоположения земельного участка

Земельный участок			
вид объекта недвижимости			
Лист № 1 раздела 3	Всего листов раздела 3: 1	Всего разделов: 5	Всего листов выписки: 12
07.08.2023г. № КУВИ-001/2023-179389298			
Кадастровый номер:		59:01:0000000:91924	

План (чертеж, схема) земельного участка



Масштаб 1:400

Условные обозначения:

полное наименование должности	инициалы, фамилия	



ДОКУМЕНТ ПОДПИСАН
ЭЛЕКТРОННОЙ ПОДПИСЬЮ

Сертификат: 3094В7974ВЗСА8Е1F07А347СFAD6FA78

Владелец: ФЕДЕРАЛЬНАЯ СЛУЖБА ГОСУДАРСТВЕННОЙ

РЕГИСТРАЦИИ, КАДАСТРА И КАРТОГРАФИИ

Действителен: с 17.05.2022 по 10.08.2023

Выписка из Единого государственного реестра недвижимости об объекте недвижимости

Описание местоположения земельного участка

Земельный участок			
вид объекта недвижимости			
Лист № 1 раздела 3.1	Всего листов раздела 3.1: 1	Всего разделов: 5	Всего листов выписки: 12
07.08.2023г. № КУВИ-001/2023-179389298			
Кадастровый номер:		59:01:0000000:91924	

Описание местоположения границ земельного участка							
№ п/п	Номер точки		Дирекционный угол	Горизонтальное проложение, м	Описание закрепления на местности	Кадастровые номера смежных участков	Сведения об адресах правообладателей смежных земельных участков
	начальная	конечная					
1	2	3	4	5	6	7	8
1	1.1.1	1.1.2	64°11.1`	37.37	данные отсутствуют	59:01:0000000:91923	данные отсутствуют
2	1.1.2	1.1.3	151°40.9`	21.19	данные отсутствуют	59:01:5010054:9	burdin.dm@mail.ru
3	1.1.3	1.1.4	241°50.5`	22.67	данные отсутствуют	данные отсутствуют	данные отсутствуют
4	1.1.4	1.1.5	244°11.3`	15.64	данные отсутствуют	данные отсутствуют	данные отсутствуют
5	1.1.5	1.1.1	334°11.6`	21.98	данные отсутствуют	данные отсутствуют	данные отсутствуют

полное наименование должности	 ДОКУМЕНТ ПОДПИСАН ЭЛЕКТРОННОЙ ПОДПИСЬЮ	инициалы, фамилия
	Сертификат: 3094B7974B3CA8E1F07A347CFAD6FA78 Владелец: ФЕДЕРАЛЬНАЯ СЛУЖБА ГОСУДАРСТВЕННОЙ РЕГИСТРАЦИИ, КАДАСТРА И КАРТОГРАФИИ Действителен: с 17.05.2022 по 10.08.2023	

Выписка из Единого государственного реестра недвижимости об объекте недвижимости

Описание местоположения земельного участка

Земельный участок			
вид объекта недвижимости			
Лист № 1 раздела 3.2	Всего листов раздела 3.2: 1	Всего разделов: 5	Всего листов выписки: 12
07.08.2023г. № КУВИ-001/2023-179389298			
Кадастровый номер:		59:01:0000000:91924	

Сведения о характерных точках границы земельного участка				
Система координат МСК59, зона 2				
Номер точки	Координаты, м		Описание закрепления на местности	Средняя квадратичная погрешность определения координат характерных точек границ земельного участка, м
	X	Y		
1	2	3	4	5
1	508373.78	2242580.09	Нет закрепления	0.1
2	508390.15	2242613.68	Нет закрепления	0.1
3	508371.5	2242623.73	Нет закрепления	0.1
4	508360.8	2242603.74	Нет закрепления	0.1
5	508353.99	2242589.66	Нет закрепления	0.1
1	508373.78	2242580.09	Нет закрепления	0.1



ДОКУМЕНТ ПОДПИСАН
ЭЛЕКТРОННОЙ ПОДПИСЬЮ

Сертификат: 3094B7974B3CA8E1F07A347CFAD6FA78

Владелец: ФЕДЕРАЛЬНАЯ СЛУЖБА ГОСУДАРСТВЕННОЙ
РЕГИСТРАЦИИ, КАДАСТРА И КАРТОГРАФИИ
Действителен: с 17.05.2022 по 10.08.2023

полное наименование должности

инициалы, фамилия

Выписка из Единого государственного реестра недвижимости об объекте недвижимости
Сведения о частях земельного участка

Земельный участок			
вид объекта недвижимости			
Лист № 1 раздела 4.1	Всего листов раздела 4.1: 3	Всего разделов: 5	Всего листов выписки: 12
07.08.2023г. № КУВИ-001/2023-179389298			
Кадастровый номер:		59:01:0000000:91924	

Учетный номер части	Площадь, м2	Содержание ограничения в использовании или ограничения права на объект недвижимости или обременения объекта недвижимости
1	2	3
	Весь	<p>вид ограничения (обременения): ограничения прав на земельный участок, предусмотренные статьей 56 Земельного кодекса Российской Федерации; Срок действия: не установлен; реквизиты документа-основания: приказ "Об утверждении установленных границ водоохранных зон, границ прибрежных защитных полос и границ береговых полос малых рек, впадающих в Камское водохранилище на территории Пермского края" от 27.08.2019 № СЭД-30-01-02-1133 выдан: Министерство природных ресурсов, лесного хозяйства и экологии Пермского края; водный кодекс Российской Федерации от 03.06.2006 № 74-ФЗ выдан: Государственная Дума Российской Федерации; постановление «Об утверждении правил установления на местности границ водоохранных зон и границ прибрежных защитных полос водных объектов» от 10.01.2009 № 17 выдан: Правительство Российской Федерации; Содержание ограничения (обременения): Ограничение в использование объектов недвижимости в границах водоохранной зоны малых рек, впадающих в Камское водохранилище на территории Пермского края, Часть 73 установлены в соответствии со ст. 65 Водного кодекса Российской Федерации от 03 июня 2006 года № 74-ФЗ в границах водоохранных зон запрещается: 1) использование сточных вод в целях регулирования плодородия почв; 2) размещение кладбищ, скотомогильников, объектов размещения отходов производства и потребления, химических, взрывчатых, токсичных, отравляющих и ядовитых веществ, пунктов захоронения радиоактивных отходов; 3) осуществление авиационных мер по борьбе с вредными организмами; 4) движение и стоянка транспортных средств (кроме специальных транспортных средств), за исключением их движения по дорогам и стоянки на дорогах и в специально оборудованных местах, имеющих твердое покрытие; 5) строительство и реконструкция автозаправочных станций, складов горюче-смазочных материалов (за исключением случаев, если автозаправочные станции, склады горюче-смазочных материалов размещены на территориях портов, инфраструктуры внутренних водных путей, в том числе баз (сооружений) для стоянки маломерных судов, объектов органов федеральной службы безопасности), станций технического обслуживания, используемых для технического осмотра и ремонта транспортных средств, осуществление мойки транспортных средств; 6) размещение специализированных хранилищ пестицидов и агрохимикатов, применение пестицидов и агрохимикатов; 7) сброс сточных, в том числе дренажных, вод; 8) разведка и добыча общераспространенных полезных ископаемых (за исключением случаев, если разведка и добыча общераспространенных полезных ископаемых осуществляются пользователями недр, осуществляющими разведку и добычу иных видов полезных ископаемых, в границах предоставленных им в соответствии с законодательством Российской Федерации о недрах горных</p>

полное наименование должности	 ДОКУМЕНТ ПОДПИСАН ЭЛЕКТРОННОЙ ПОДПИСЬЮ	инициалы, фамилия
	Сертификат: 3094B7974B3CA8E1F07A347CFAD6FA78 Владелец: ФЕДЕРАЛЬНАЯ СЛУЖБА ГОСУДАРСТВЕННОЙ РЕГИСТРАЦИИ, КАДАСТРА И КАРТОГРАФИИ Действителен: с 17.05.2022 по 10.08.2023	

Земельный участок			
вид объекта недвижимости			
Лист № 2 раздела 4.1	Всего листов раздела 4.1: 3	Всего разделов: 5	Всего листов выписки: 12
07.08.2023г. № КУВИ-001/2023-179389298			
Кадастровый номер:		59:01:0000000:91924	
		отводов и (или) геологических отводов на основании утвержденного технического проекта в соответствии со статьей 19.1 Закона Российской Федерации от 21 февраля 1992 года N 2395-1 "О недрах"). В границах водоохранной зоны допускается проектирование, строительство, реконструкция, ввод в эксплуатацию, эксплуатация хозяйственных и иных объектов при условии оборудования таких объектов сооружениями, обеспечивающими охрану водных объектов от загрязнения, засорения и истощения вод в соответствии с водным законодательством и законодательством в области охраны окружающей среды.; Реестровый номер границы: 59:00-6.790; Вид объекта реестра границ: Зона с особыми условиями использования территории; Вид зоны по документу: Водоохранная зона малых рек, впадающих в Камское водохранилище на территории Пермского края, Часть 121; Тип зоны: Водоохранная зона	
	Весь	вид ограничения (обременения): ограничения прав на земельный участок, предусмотренные статьей 56 Земельного кодекса Российской Федерации; Срок действия: не установлен; реквизиты документа-основания: постановление "Об утверждении Федеральных правил использования воздушного пространства Российской Федерации" от 11.03.2010 № 138 выдан: Правительство Российской Федерации; Содержание ограничения (обременения): Постановление Правительства РФ от 11.03.2010 N 138 "Об утверждении Федеральных правил использования воздушного пространства Российской Федерации": "Запрещается размещать в полосах воздушных подходов на удалении до 30 км, а вне полос воздушных подходов - до 15 км от контрольной точки аэродрома объекты выбросов (размещения) отходов, животноводческие фермы, скотобойни и другие объекты, способствующие привлечению и массовому скоплению птиц."; Реестровый номер границы: 59:32-6.553; Вид объекта реестра границ: Зона с особыми условиями использования территории; Вид зоны по документу: Зона с особыми условиями использования - Приаэродромная территория аэродрома аэропорта Большое Савино; Тип зоны: Охранная зона транспорта	
	Весь	вид ограничения (обременения): ограничения прав на земельный участок, предусмотренные статьей 56 Земельного кодекса Российской Федерации; Срок действия: не установлен; реквизиты документа-основания: приказ "Об утверждении установленных границ водоохранных зон, границ прибрежных защитных полос и границ береговых полос малых рек, впадающих в Камское водохранилище на территории Пермского края" от 27.08.2019 № СЭД-30-01-02-1133 выдан: Министерство природных ресурсов, лесного хозяйства и экологии Пермского края; водный кодекс Российской Федерации от 03.06.2006 № 74-ФЗ выдан: Государственная Дума Российской Федерации; постановление «Об утверждении правил установления на местности границ водоохранных зон и границ прибрежных защитных полос водных объектов» от 10.01.2009 № 17 выдан: Правительство Российской Федерации; Содержание ограничения (обременения): В соответствии со ст. 65 Водного кодекса Российской Федерации от 03 июня 2006 года № 74-ФЗ в границах прибрежных защитных полос запрещается: 1) использование сточных вод в целях регулирования плодородия почв; 2) размещение кладбищ, скотомогильников, объектов размещения отходов производства и потребления, химических, взрывчатых, токсичных, отравляющих и ядовитых веществ, пунктов захоронения радиоактивных отходов; 3) осуществление авиационных мер по борьбе с вредными организмами; 4) движение и стоянка	



ДОКУМЕНТ ПОДПИСАН
ЭЛЕКТРОННОЙ ПОДПИСЬЮ

Сертификат: 3094B7974B3CA8E1F07A347CFAD6FA78

Владелец: ФЕДЕРАЛЬНАЯ СЛУЖБА ГОСУДАРСТВЕННОЙ
РЕГИСТРАЦИИ, КАДАСТРА И КАРТОГРАФИИ
Действителен: с 17.05.2022 по 10.08.2023

полное наименование должности

инициалы, фамилия

Земельный участок			
вид объекта недвижимости			
Лист № 3 раздела 4.1	Всего листов раздела 4.1: 3	Всего разделов: 5	Всего листов выписки: 12
07.08.2023г. № КУВИ-001/2023-179389298			
Кадастровый номер:		59:01:0000000:91924	
	<p>транспортных средств (кроме специальных транспортных средств), за исключением их движения по дорогам и стоянки на дорогах и в специально оборудованных местах, имеющих твердое покрытие; 5) размещение автозаправочных станций, складов горюче-смазочных материалов (за исключением случаев, если автозаправочные станции, склады горюче-смазочных материалов размещены на территориях портов, судостроительных и судоремонтных организаций, инфраструктуры внутренних водных путей при условии соблюдения требований законодательства в области охраны окружающей среды и настоящего Кодекса), станций технического обслуживания, используемых для технического осмотра и ремонта транспортных средств, осуществление мойки транспортных средств; 6) размещение специализированных хранилищ пестицидов и агрохимикатов, применение пестицидов и агрохимикатов; 7) сброс сточных, в том числе дренажных, вод; 8) разведка и добыча общераспространенных полезных ископаемых (за исключением случаев, если разведка и добыча общераспространенных полезных ископаемых осуществляются пользователями недр, осуществляющими разведку и добычу иных видов полезных ископаемых, в границах предоставленных им в соответствии с законодательством Российской Федерации о недрах горных отводов и (или) геологических отводов на основании утвержденного технического проекта в соответствии со статьей 19.1 Закона Российской Федерации от 21 февраля 1992 года N 2395-1 "О недрах"); 9) распашка земель; 10) размещение отвалов размываемых грунтов; 11) выпас сельскохозяйственных животных и организаций для них летних лагерей, ванн.; Реестровый номер границы: 59:00-6.834; Вид объекта реестра границ: Зона с особыми условиями использования территории; Вид зоны по документу: Прибрежная защитная полоса малых рек, впадающих в Камское водохранилище на территории Пермского края, Часть 121; Тип зоны: Прибрежная защитная полоса</p>		

	 ДОКУМЕНТ ПОДПИСАН ЭЛЕКТРОННОЙ ПОДПИСЬЮ Сертификат: 3094B7974B3CA8E1F07A347CFAD6FA78 Владелец: ФЕДЕРАЛЬНАЯ СЛУЖБА ГОСУДАРСТВЕННОЙ РЕГИСТРАЦИИ, КАДАСТРА И КАРТОГРАФИИ Действителен: с 17.05.2022 по 10.08.2023	
полное наименование должности	инициалы, фамилия	

УТВЕРЖДЕНА
приказом Министерства строительства
и жилищно-коммунального хозяйства
Российской Федерации
от 25 апреля 2017 г. № 741/пр

Градостроительный план земельного участка №

Р Ф - 5 9 - 2 - 0 3 - 0 - 0 0 - 2 0 2 2 - 1 0 2 9

Градостроительный план земельного участка подготовлен на основании

заявления Департамента земельных отношений администрации г.Перми от 11.07.2022

(реквизиты заявления правообладателя земельного участка, иного лица в случае, предусмотренном частью 1.1 статьи 57.3 Градостроительного кодекса Российской Федерации, с указанием ф.и.о. заявителя – физического лица, либо реквизиты заявления и наименование заявителя – юридического лица о выдаче градостроительного плана земельного участка)

Местонахождение земельного участка

край Пермский

(субъект Российской Федерации)

г. Пермь, ж.р. Ново-Бродовский, ул. Летняя

(муниципальный район или городской округ)

(поселение)

Описание границ земельного участка (образуемого земельного участка):

Обозначение (номер) характерной точки	Перечень координат характерных точек в системе координат, используемой для ведения Единого государственного реестра недвижимости	
	X	Y
1	508373.78	2242580.09
2	508390.15	2242613.68
3	508371.50	2242623.73
4	508360.80	2242603.74
5	508353.99	2242589.66
1	508373.78	2242580.09

Кадастровый номер земельного участка (при наличии) или в случае, предусмотренном частью 1.1 статьи 57.3 Градостроительного кодекса Российской Федерации, условный номер образуемого земельного участка на основании утвержденных проекта межевания территории и (или) схемы расположения земельного участка или земельных участков на кадастровом плане территории

59:01:0000000:91924

Площадь земельного участка

824 кв.м

Информация о расположенных в границах земельного участка объектах капитального строительства

Объекты капитального строительства отсутствуют

Информация о границах зоны планируемого размещения объекта капитального строительства в соответствии с утвержденным проектом планировки территории (при наличии)

Информация отсутствует

Обозначение (номер) характерной точки	Перечень координат характерных точек в системе координат, используемой для ведения Единого государственного реестра недвижимости	
	X	Y
-	-	-

Реквизиты проекта планировки территории и (или) проекта межевания территории в случае, если земельный участок расположен в границах территории, в отношении которой утверждены проект планировки территории и (или) проект межевания территории

Постановление администрации города Перми от 18.10.1990 № 689 «Об утверждении проекта детальной планировки жилого района Ново-Бродовский»;

Постановление администрации города Перми от 22.12.2017 № 1178 «Об утверждении проекта планировки территории 5 и проекта межевания территории 5 (в том числе в части СТН, часть Ж1, часть Ж13, часть И14, часть Г7, Г6, часть Ж8, часть Ж9, часть И8, И15, И16, И25, Д1, Д6, И9, И1, И5, И6, И22, И23, Ж10, часть Ж3, И19, И20) в Дзержинском, Индустриальном, Свердловском, Мотовилихинском, Орджоникидзевском районах города Перми».

(указывается в случае, если земельный участок расположен в границах территории, в отношении которой утверждены проект планировки территории и (или) проект межевания территории)

**Градостроительный план
подготовлен**

Мюросовым Григорием Владимировичем, заместителем министра по управлению имуществом и градостроительной деятельности Пермского края


(ф.и.о., должность уполномоченного лица, наименование органа)

М.П.
(при наличии)

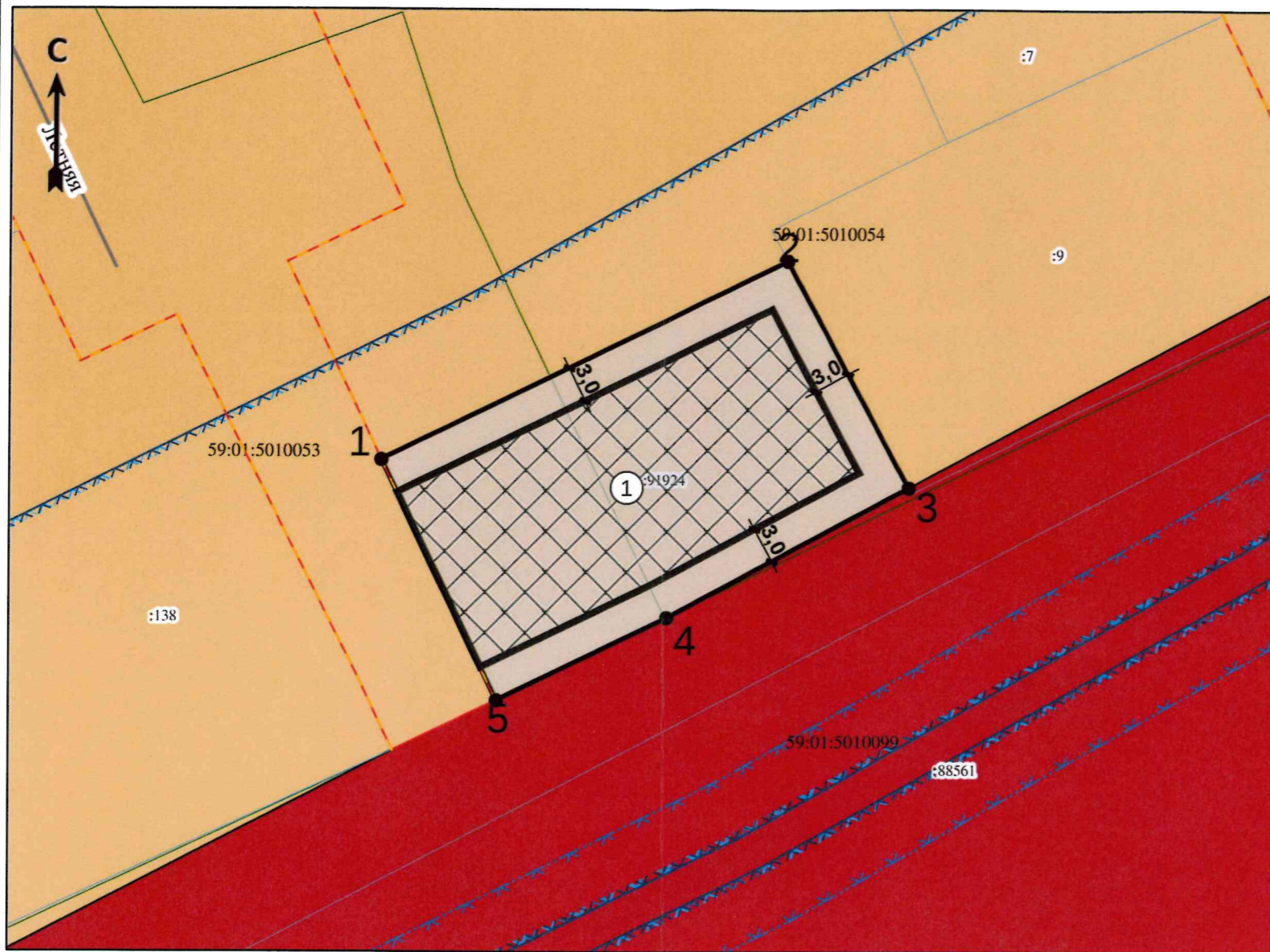
(подпись)

Г.В.Мюросов
(расшифровка подписи)

Дата выдачи 14.07.2022
(ДД.ММ.ГГГГ)



Чертеж градостроительного плана земельного участка



Экспликация

№ п/п	Наименование	Примечание
1	Границы, в пределах которых разрешается строительство объектов капитального строительства, устанавливаемые с учетом минимальных отступов от границ земельного участка	

Пунктом 4.14 СП 4.13130.2013: «Противопожарные расстояния от зданий, сооружений на территориях городских населенных пунктов до границ лесных насаждений в лесах хвойных или смешанных пород должны составлять не менее 50 м, лиственных пород – не менее 30 м»

Система координат МСК59. Система высот – Балтийская. Чертеж градостроительного плана земельного участка разработан организацией «Министерство по управлению имуществом и градостроительной деятельности Пермского края».

Ведомость координат

Номер точки	Координаты	
	X	Y
1	508373.78	2242580.09
2	508390.15	2242613.68
3	508371.50	2242623.73
4	508360.80	2242603.74
5	508353.99	2242589.66
1	508373.78	2242580.09

Ситуационный план



Условные обозначения

- Точка поворота границ земельного участка (координаты смотри в ведомости координат)
- Границы, в пределах которых разрешается строительство объектов капитального строительства, устанавливаемые с учетом минимальных отступов от границ земельного участка
- Линии регулирования застройки
- Красные линии
- Граница земельного участка ГПЗУ
- Границы земельных участков
- Оси улиц
- Прибрежная защитная полоса
- Береговая полоса (существующие)
- Зона индивидуальной жилой застройки городского типа

ЗУ полностью расположен в границах ЗОУИТ:

- Прибрежная защитная полоса малых рек, впадающих в Камское водохранилище 59:00-6.834
- Водоохранная зона малых рек, впадающих в Камское водохранилище 59:00-6.790
- Охранная зона транспорта «Зона с особыми условиями использования – Приаэродромная территория аэропорта Большое Савино» 59:32-6.553

Изн.	Кол. уч.	Лист	№ док.	Подпись	Дата				
						Российская Федерация, Пермский край, Пермский городской округ, город Пермь, Свердловский р-н, ж.р. Ново-Бродовский, ул. Летняя			
						Градостроительный план земельного участка площадью 824 кв.м, кадастровый номер 59:01:0000000-91924	Масштаб	Лист	Листов
							1500	1	1
Разработчик				Г.В.Мересов	07.22	Чертеж градостроительного плана земельного участка, ситуационный план М 1:5000 экспликация, ведомость координат	Министерство по управлению имуществом и градостроительной деятельности Пермского края		
Исполнитель				Е.Н. Соколова	07.22				

2. Информация о градостроительном регламенте либо требованиях к назначению, параметрам и размещению объекта капитального строительства на земельном участке, на который действие градостроительного регламента не распространяется или для которого градостроительный регламент не устанавливается

Земельный участок расположен в территориальной зоне - Ж-4 «Зона индивидуальной жилой застройки городского типа». Установлен градостроительный регламент.

2.1. Реквизиты акта органа государственной власти субъекта Российской Федерации, органа местного самоуправления, содержащего градостроительный регламент либо реквизиты акта федерального органа государственной власти, органа государственной власти субъекта Российской Федерации, органа местного самоуправления, иной организации, определяющего, в соответствии с федеральными законами, порядок использования земельного участка, на который действие градостроительного регламента не распространяется или для которого градостроительный регламент не устанавливается

Решение Пермской городской Думы от 26.06.2007 № 143 «Об утверждении правил землепользования и застройки города Перми».

2.2. Информация о видах разрешенного использования земельного участка

Ж-4 «Зона индивидуальной жилой застройки городского типа»

Основные виды использования:

для индивидуального жилищного строительства (2.1)
блокированная жилая застройка (2.3)
дошкольное, начальное и среднее общее образование (3.5.1)
объекты наружного противопожарного водоснабжения (пожарные резервуары, водоемы, пирсы и прочие)
оказание социальной помощи населению (3.2.2)

Вспомогательные виды использования:

зеленые насаждения
хранение автотранспорта (2.7.1)
объекты наружного противопожарного водоснабжения (пожарные резервуары, водоемы)

Условно разрешенные виды использования:

дома социального обслуживания (3.2.1)
магазины (4.4)
деловое управление (4.1)
амбулаторно-поликлиническое обслуживание (3.4.1)
объекты культурно-досуговой деятельности (3.6.1)
спорт (5.1)
бытовое обслуживание (3.3)
оказание услуг связи (3.2.3)
общественное питание (4.6)
антенны сотовой, радиорелейной и спутниковой связи
религиозное использование (3.7)
коммунальное обслуживание (3.1)
ремонт автомобилей (4.9.1.4)
обеспечение внутреннего правопорядка (8.3)

2.3. Предельные (минимальные и (или) максимальные) размеры земельного участка и предельные параметры разрешенного строительства, реконструкции объекта капитального строительства, установленного регламентом для территориальной зоны, в которой расположен земельный участок:

1 Длина, м Без ограничений	2 Ширина м Без ограничений	3 Площадь, м ² или га Минимальный размер земельного участка - 1 кв. м Максимальный размер земельного участка - 10000000 кв. м. Минимальный размер земельного участка с видом разрешенного использования для индивидуального жилищного строительства (2.1) - 450 кв. м. Максимальный размер земельного участка с видом разрешенного использования для индивидуального жилищного строительства (2.1) - 2000 кв. м.	4 Минимальные отступы от границ земельного участка в целях определения мест допустимого размещения зданий, строений, сооружений, за пределами которых запрещено строительство зданий, строений, сооружений	5 Предельное количество этажей и (или) предельная высота зданий, строений, сооружений	6 Максимальный процент застройки в границах земельного участка, определяемый как отношение суммарной площади земельного участка, которая может быть застроена, ко всей площади земельного участка, %	7 Требования к архитектурным решениям объектов капитального строительства, расположенным в границах территории исторического поселения федерального или регионального значения	8 Иные показатели
Без ограничений	Без ограничений	Минимальный размер земельного участка - 1 кв. м Максимальный размер земельного участка - 10000000 кв. м. Минимальный размер земельного участка с видом разрешенного использования для индивидуального жилищного строительства (2.1) - 450 кв. м. Максимальный размер земельного участка с видом разрешенного использования для индивидуального жилищного строительства (2.1) - 2000 кв. м.	Минимальный отступ от границ земельного участка до места допустимого размещения зданий, строений (за исключением границ со стороны территории общего пользования, где отступ определяется с учетом красных линий и линий регулирования застройки, установленных проектом планировки территории, а также границ смежных земельных участков при блокированной жилой застройке) - 3 м.	Предельная высота зданий, строений не более 10,5 м.	Максимальный процент застройки в границах земельного участка: с видом разрешенного использования блокированная жилая застройка (2.3) - 40%; с видом разрешенного использования для индивидуального жилищного строительства (2.1) - 30%; для иных видов разрешенного использования - 40%.	-	Максимальный выступ за красную линию нависающих частей здания наземных уровней, выступающих из плоскости наружной стены фасада здания на высоте не менее 4,5 м над территорией общего пользования, составляет не более 1,2 м от красной линии. В случаях, когда линия регулирования застройки отличается от красной линии, указанный выступ может быть произведен за линию регулирования застройки. Минимальный размер земельного участка для площадок для выгула собак 600 кв.м. В соответствии с п.4.14 СП 4.13130.2013: «Противопожарные расстояния от зданий, сооружений на территориях городских населенных пунктов до границ лесных насаждений в лесах хвойных или смешанных пород должны составлять не менее 50 м, лиственных пород - не менее 30

Земельный участок полностью расположен в границах зоны с особыми условиями использования территории Прибрежная защитная полоса малых рек, впадающих в Камское водохранилище 59:00-6.834, площадь земельного участка, покрываемая зоной с особыми условиями использования территории, составляет 824 кв.м. Приказ министерства природных ресурсов, лесного хозяйства и экологии Пермского края № СЭД-30-01-02-1133 от 27.08.2019 «Об утверждении установленных границ водоохранных зон, границ прибрежных защитных полос и границ береговых полос малых рек, впадающих в Камское водохранилище на территории Пермского края».

Земельный участок полностью расположен в границах зоны с особыми условиями использования территории Водоохранная зона малых рек, впадающих в Камское водохранилище 59:00-6.790, площадь земельного участка, покрываемая зоной с особыми условиями использования территории, составляет 824 кв.м. Приказ министерства природных ресурсов, лесного хозяйства и экологии Пермского края № СЭД-30-01-02-1133 от 27.08.2019 «Об утверждении установленных границ водоохранных зон, границ прибрежных защитных полос и границ береговых полос малых рек, впадающих в Камское водохранилище на территории Пермского края».

6. Информация о границах зон с особыми условиями использования территорий, если земельный участок полностью или частично расположен в границах таких зон:

Наименование зоны с особыми условиями использования территории с указанием объекта, в отношении которого установлена такая зона	Перечень координат характерных точек в системе координат, используемой для ведения Единого государственного реестра недвижимости		
	Обозначение (номер) характерной точки	X	Y
	1	2	3
Охранная зона транспорта «Зона с особыми условиями использования - Приаэродромная территория аэропорта Большое Савино» 59:32-6.553 (ЕГРН)	1	508373,78	2242580,09
	2	508390,15	2242613,68
	3	508371,50	2242623,73
	4	508360,80	2242603,74
	5	508353,99	2242589,66
Прибрежная защитная полоса малых рек, впадающих в Камское водохранилище 59:00-6.834 (ЕГРН)	1	508373,78	2242580,09
	2	508390,15	2242613,68
	3	508371,50	2242623,73
	4	508360,80	2242603,74
	5	508353,99	2242589,66
Водоохранная зона малых рек, впадающих в Камское водохранилище 59:00-6.790 (ЕГРН)	1	508373,78	2242580,09
	2	508390,15	2242613,68
	3	508371,50	2242623,73
	4	508360,80	2242603,74
	5	508353,99	2242589,66

7. Информация о границах публичных сервитутов

Информация отсутствует

Обозначение (номер) характерной точки	Перечень координат характерных точек в системе координат, используемой для ведения Единого государственного реестра недвижимости	
	X	Y
-	-	-

8. Номер и (или) наименование элемента планировочной структуры, в границах которого расположен земельный участок

1.1 Кварталы - зоны размещения объектов социально-культурного и коммунально-бытового назначения, иных объектов капитального строительства

9. Информация о возможности подключения (технологического присоединения) объектов капитального строительства к сетям инженерно-технического обеспечения (за исключением сетей электроснабжения), определяемая с учетом программ комплексного развития систем коммунальной инфраструктуры поселения, муниципального округа, городского округа (при их наличии), в состав которой входят сведения о максимальной нагрузке в возможных точках подключения (технологического присоединения) к таким сетям, а также сведения об организации, представившей данную информацию

10. Реквизиты нормативных правовых актов субъекта Российской Федерации, муниципальных правовых актов, устанавливающих требования к благоустройству территории

Решение Пермской городской Думы от 15 декабря 2020 года № 277 «Об утверждении Правил благоустройства территории города Перми»

11. Информация о красных линиях:

Обозначение (номер) характерной точки	Перечень координат характерных точек в системе координат, используемой для ведения Единого государственного реестра недвижимости	
	X	Y
1	508390,00	2242572,23
2	508353,98	2242589,63
3	508349,85	2242581,08

Приложение (в случае, указанном в части 3.1 статьи 57.3 Градостроительного кодекса Российской Федерации)

прошнуровано, пронумеровано и скреплено

печатью

(6) шесть лист об

/ Мюресов Г. В. /

Подпись

/Расшифровка подписи/

« 14 » июль 2022 года М.П.



**Департамент градостроительства и архитектуры
администрации города Перми**

**Справка из информационной системы по
градостроительным условиям участка,
расположенного в Свердловском районе г. Перми,
общей площадью 824 кв.м**

Подписано: ДЕПАРТАМЕНТ
ГРАДОСТРОИТЕЛЬСТВА И АРХИТЕКТУРЫ
АДМИНИСТРАЦИИ ГОРОДА ПЕРМИ
Дата: 2023.08.07 15:53:43 +05:00
Причина: Выдача градостроительной справки

**Сведения из ИСОГД г. Перми
№562106
г. Пермь**

Сформирована 07.08.2023

г. Пермь

Градсправка №562106

Раздел III. Документы территориального планирования муниципальных образований

Функциональное зонирование

Код зоны	Наименование зоны	Иерархия	Утверждающий документ	Площадь пересечения, кв.м.
132	Территории, занятые преимущественно жилой застройкой, малоэтажными индивидуальными домами	100 - Зоны территорий смешанного назначения застроенных и незастроенных, планируемых к реновации и (или) размещению новой застройки на земельных участках, свободных от застройки 130 - Зона развития территорий с сохранением преобладающих параметров	Решение Пермской городской Думы №205 от 17.12.2010 " Об утверждении Генерального плана города Перми"	823
312	Зона организации и контроля доступа к элементам природно-рекреационного каркаса	300 - Зоны влияния структурообразующих инфраструктурных и природных объектов 310 - Зона взаимного влияния природных и антропогенных ландшафтов	Решение Пермской городской Думы №205 от 17.12.2010 " Об утверждении Генерального плана города Перми"	772

Планировочный район

Индекс	Наименование	Площадь пересечения, кв.м.
70	Бродовский верхний	824

Раздел IV. Нормативы градостроительного проектирования

Постановление Правительства Пермского края от 17.08.2018 № 459-п "Об утверждении Региональных нормативов градостроительного проектирования "Предельные значения расчетных показателей минимально допустимого уровня обеспеченности дошкольными образовательными организациями и общеобразовательными организациями населения муниципальных образований Пермского края и предельные значения расчетных показателей максимально допустимого уровня территориальной доступности дошкольных образовательных организаций и общеобразовательных организаций для населения муниципальных образований Пермского края";

Приказ Министерства по управлению имуществом и градостроительной деятельности Пермского края от 30.12.2021 № 31-02-1-4-2250 "Об утверждении региональных нормативов градостроительного проектирования";

Приказ Министерства по управлению имуществом и градостроительной деятельности Пермского края от 25.02.2021 № 31-02-1-4-247 "Об утверждении региональных нормативов градостроительного проектирования "Планирование и застройка территорий садоводческих и огороднических товариществ в Пермском крае";

Приказ Министерства по управлению имуществом и градостроительной деятельности Пермского края от 25.02.2021 № 31-02-1-4-248 "Об утверждении региональных нормативов градостроительного проектирования "Обеспеченность населения Пермского края объектами пожарной охраны";

Приказ Министерства градостроительства и развития инфраструктуры Пермского края от 12.06.2009 № СЭД-35-07-04-38 "Об утверждении временного регионального норматива градостроительного проектирования "Планировка и застройка городских и сельских поселений Пермского края";

Приказ Министерства по управлению имуществом и градостроительной деятельности Пермского края от 18.03.2021 № 31-02-1-4-357 "Об утверждении региональных нормативов градостроительного проектирования "Расчетные показатели обеспеченности населения Пермского края специализированными образовательными объектами в части подготовки специалистов музыкального профиля";

Приказ Министерства по управлению имуществом и градостроительной деятельности Пермского края от 31.05.2021 № 31-02-1-4-817 "Об утверждении региональных нормативов градостроительного проектирования "Обеспеченность населения Пермского края объектами здравоохранения";

Решение Пермской городской Думы от 24.03.2015 № 60 "Об утверждении Местных нормативов градостроительного проектирования в городе Перми"

Раздел V. Градостроительное зонирование

Территориальные зоны

Код	Наименование	Утверждающий документ	Площадь пересечения, кв.м.
Ж-4	Зона индивидуальной жилой застройки городского типа	Решение Пермской городской Думы №143 от 26.06.2007 "Об утверждении правил землепользования и застройки города Перми"	823
ГЛ	Зона городских лесов		1

Подзоны ПЗЗ

Наименование	Документ	Параметры подзоны	Площадь пересечения, кв.м.	Примечание
Сведения в ИСОГД отсутствуют				

Иные параметры ПЗЗ

Параметр	Значение параметра	Устанавливающий документ	Примечание
Сведения в ИСОГД отсутствуют			

Раздел VI. Правила благоустройства территории

Решение Пермской городской Думы от 15.12.2020 № 277 "Об утверждении Правил благоустройства территории города Перми"

Раздел VII. Планировка территории

Документация по планировке/межеванию территории.

Наименование проекта	Статус проекта	Документ утверждения	Земельные участки по проекту межевания	Сервитуты по проекту	Проезды/проходы по проекту	Зоны планируемого размещения ОКС
Проект межевания и проект планировки Проект планировки территории 5 и проект межевания территории 5 (в том числе в части СТН, часть Ж1, часть Ж13, часть И14, часть Г7, Г6, часть Ж8, часть Ж9, часть И8, И15, И16, И25, Д1, Д6, И9, И1, И5, И6, И22, И23, Ж10, часть Ж3, И19, И20) в Дзержинском, Индустриальном, Свердловском, Мотовилихинском, Орджоникидзевском районах города Перми - Фрагмент 5. Новобродовский	Утвержден по результатам общественных обсуждений/ публичных слушаний	Постановление администрации города Перми №1178 от 22.12.2017	№142; Статус:Сформирован в рамках проекта межевания; Площадь: 823,98; №97; Статус:Сформирован в рамках проекта межевания; Площадь: 3495,36;			
Проект детальной планировки Проект детальной планировки жилого района Ново-Бродовский	Утвержден	Решение Исполнительного комитета Пермского городского совета народных депутатов №689 от 18.10.1990				

Разработка документации о планировке территорий

Документ	Разработчик	Примечание
Сведения в ИСОГД отсутствуют		

Сервитуты

Реестровый (учетный) номер ЕГРН	Вид сервитута	Устанавливающий документ	Цель установления
Сведения в ИСОГД отсутствуют			

Раздел X. Зоны с особыми условиями использования территории

Санитарно-защитные зоны

Предприятие	Устанавливающий документ	Площадь пересечения, кв.м.	Примечание
-------------	--------------------------	----------------------------	------------

Сведения в ИСОГД отсутствуют

Зоны с особым условием использования территорий

Наименование	Документ	Сведения ЕГРН	Реестровый (учетный) номер ЕГРН	Дата внесения в ЕГРН	Площадь пересечения, кв.м.	Примечание
Приаэродромная территория аэродрома аэропорта Большое Савино	Постановление Правительства РФ от 11.03.2010 № 138 "Об утверждении Федеральных правил использования воздушного пространства Российской Федерации"		59.32.2.857	27.04.2015	824	

Зоны ограничений застройки

Источник	Ограничение застройки	Величина зоны	Документ	Площадь пересечения, кв.м.	Примечание
----------	-----------------------	---------------	----------	----------------------------	------------

Сведения в ИСОГД отсутствуют

Зоны санитарной охраны

Наименование (пояс)	Величина зоны	Документ утверждения	Площадь пересечения, кв.м.	Примечание
---------------------	---------------	----------------------	----------------------------	------------

Сведения в ИСОГД отсутствуют

Прочие зоны ограничений

Тип зоны	Описание	Документ	Площадь пересечения, кв.м.
Водоохранная зона	Малые реки, впадающие в Камское водохранилище на территории Пермского края, Часть 121. Учётный № ГКН 59:00-6.790	Приказ министерства природных ресурсов, лесного хозяйства и экологии Пермского края № СЭД-30-01-02-1133 от 27.08.2019 "Об утверждении установленных границ водоохранных зон, границ прибрежных защитных полос и границ береговых полос малых рек, впадающих в Камское водохранилище на территории Пермского края"	824
Прибрежная защитная полоса	Малые реки, впадающие в Камское водохранилище на территории Пермского края, Часть 121. Учётный № ГКН 59:00-6.834	Приказ министерства природных ресурсов, лесного хозяйства и экологии Пермского края № СЭД-30-01-02-1133 от 27.08.2019 "Об утверждении установленных границ водоохранных зон, границ прибрежных защитных полос и границ береговых полос малых рек, впадающих в Камское водохранилище на территории Пермского края"	824

Культурное наследие

Охранные зоны ОКН

Код	Наименование	Устанавливающий документ	Площадь пересечения, кв.м.
-----	--------------	--------------------------	----------------------------

Сведения в ИСОГД отсутствуют

Объекты культурного наследия

Вид памятника	Наименование ОКН	Площадь пересечения, кв.м.
---------------	------------------	----------------------------

Сведения в ИСОГД отсутствуют

Территории ОКН

Тип	Шифр зоны	ОКН	Адрес (местоположение)	Документ	Площадь пересечения, кв.м.	Примечание
-----	-----------	-----	------------------------	----------	----------------------------	------------

Сведения в ИСОГД отсутствуют

Описание охранных зон объектов культурного наследия

Сведения в ИСОГД отсутствуют

Раздел XII. Резервирование земель и изъятие земельных участков

Сведения о резервировании земель

Кад. № участка	Цель резервирования	Площадь участка, кв.м	Площадь резервирования, кв. м	Документ утверждения	Примечание
----------------	---------------------	-----------------------	-------------------------------	----------------------	------------

Сведения в ИСОГД отсутствуют

Сведения об изъятии земель

Кад. № участка	Цель изъятия	Площадь участка, кв.м	Площадь изъятия, кв. м	Документ утверждения	Примечание
----------------	--------------	-----------------------	------------------------	----------------------	------------

Сведения в ИСОГД отсутствуют

Раздел XIII: Дела о застроенных или подлежащих застройке земельных участках

Адресная справка

Адрес объекта недвижимости	Статус адреса	Документы установления адреса
Земельный участок по адресу г Пермь, Свердловский р-н, ул Летняя, 2	Постоянный	

Развитие застроенных территорий, комплексное освоение территорий, комплексное развитие территорий, особые экономические зоны

Документ	Номер документа	Дата документа	Тип территории	Примечание
----------	-----------------	----------------	----------------	------------

Сведения в ИСОГД отсутствуют

Сведения о земельных участках

Кадастровый номер	Условный кадастровый номер ДЗО	Кадастр. Площадь ЗУ, кв.м	Вид собственности	Правообладатели	Правоустанавливающие документы	Правоудостоверяющие документы
-------------------	--------------------------------	---------------------------	-------------------	-----------------	--------------------------------	-------------------------------

Сведения в ИСОГД отсутствуют

Сведения о земельных участках с условно разрешенным видом использования

Кадастровый номер	Площадь ЗУ, кв.м.	Местоположение (адрес)	Заявители	Запрашиваемый УРВИ	Документ о предоставлении
-------------------	-------------------	------------------------	-----------	--------------------	---------------------------

Сведения в ИСОГД отсутствуют

Сведения о земельных участках с отклонением от предельных параметров разрешенного строительства

Кадастровый номер	Площадь ЗУ, кв.м.	Местоположение (адрес)	Заявители	Запрашиваемое отклонение от параметра	Документ о предоставлении
-------------------	-------------------	------------------------	-----------	---------------------------------------	---------------------------

Сведения в ИСОГД отсутствуют

Сведения о земельных участках формируемых на торги

Год	Документ	Примечание
2022	Распоряжение ДГА № 059-22-01-03-2 от 26.01.2022	

Разрешения на строительство и реконструкцию

Адрес	Разрешение	Вид разрешения	Основной тип объекта строительства	Кому выдано разрешение	Общие показатели
-------	------------	----------------	------------------------------------	------------------------	------------------

Сведения в ИСОГД отсутствуют

Разрешения на ввод в эксплуатацию

Адрес	Разрешение на ввод	Вид разрешения	Тип объекта	Кому выдано разрешение	Разрешение на строительство
-------	--------------------	----------------	-------------	------------------------	-----------------------------

Сведения в ИСОГД отсутствуют

ГПЗУ

ГПЗУ	Статус	Документ утверждения/ Документ отмены	Землепользователи	Назначение по ГПЗУ	Площадь по ГПЗУ	Параметры строительства
от 14.07.2022	Действующий	от 14.07.2022			824	Предел. кол-во этажей: - Предельная высота зданий: - Макс. % застройки: -
РФ-59-2-03-0-00-2022-1029 от 14.07.2022	Отмененный				824	Предел. кол-во этажей: - Предельная высота зданий: - Макс. % застройки: -

Сведения о договорах по земельным участкам

Кадастровый номер	Адрес	Площадь ЗУ, кв.м	Договор	Цель использования ЗУ	Контрагенты	Срок действия	Дата архивации	Состояние на 06.08.2023
-------------------	-------	---------------------	---------	--------------------------	-------------	---------------	-------------------	----------------------------

Сведения в ИСОГД отсутствуют

Судебные дела

№ дела в суде	Учреждение юстиции	Истец	Ответчик	Адрес	Описание адреса	Примечание
---------------	--------------------	-------	----------	-------	-----------------	------------

Сведения в ИСОГД отсутствуют

Раздел XV. Особо охраняемые природные территории

Особо охраняемые природные территории

Наименование	Документы	Площадь пересечения, кв.м.
--------------	-----------	----------------------------

Сведения в ИСОГД отсутствуют

Раздел XVI. Лесничества

Лесничества

Описание	Документ	Площадь пересечения, кв.м.
----------	----------	----------------------------

Сведения в ИСОГД отсутствуют

Территориальные зоны ПЗЗ

Ж-4 Зона индивидуальной жилой застройки городского типа
Основные виды использования
для индивидуального жилищного строительства (2.1) блокированная жилая застройка (2.3) дошкольное, начальное и среднее общее образование (3.5.1) объекты наружного противопожарного водоснабжения (пожарные резервуары, водоемы, пирсы и прочие) оказание социальной помощи населению (3.2.2)
Вспомогательные виды использования
зеленые насаждения хранение автотранспорта (2.7.1) объекты наружного противопожарного водоснабжения (пожарные резервуары, водоемы)
Условно разрешенные виды использования
дома социального обслуживания (3.2.1) магазины (4.4) деловое управление (4.1) амбулаторно-поликлиническое обслуживание (3.4.1) объекты культурно-досуговой деятельности (3.6.1) спорт (5.1) бытовое обслуживание (3.3) общественное питание (4.6) антенны сотовой, радиорелейной и спутниковой связи религиозное использование (3.7) коммунальное обслуживание (3.1) ремонт автомобилей (4.9.1.4) оказание услуг связи (3.2.3) обеспечение внутреннего правопорядка (8.3)

Предельные параметры разрешенного использования земельных участков и объектов капитального строительства

№	Наименование	Значение	Примечание
Ж-4 Зона индивидуальной жилой застройки городского типа			
1	В случае если в границах территориальной зоны предусматривается осуществление деятельности по комплексному развитию территории, расчет показателей минимально допустимого уровня обеспеченности территории объектами коммунальной, транспортной, социальной инфраструктур и расчет показателей максимально допустимого уровня территориальной доступности указанных объектов для населения осуществляются в соответствии с утвержденными нормативами градостроительного проектирования.		
2	Максимальный выступ за красную линию нависающих частей здания наземных уровней, выступающих из плоскости наружной стены фасада здания на высоте не менее 4,5 м над территорией общего пользования, составляет не более 1,2 м от красной линии. В случаях когда линия регулирования застройки отличается от красной линии, указанный выступ может быть произведен за линию регулирования застройки		

Предельные параметры разрешенного использования земельных участков и объектов капитального строительства

№	Наименование	Значение	Примечание
3	Максимальный процент застройки в границах земельного участка, определяемый как отношение суммарной площади земельного участка, которая может быть застроена, ко всей площади земельного участка для иных видов разрешенного использования	40 %	
4	Максимальный процент застройки в границах земельного участка, определяемый как отношение суммарной площади земельного участка, которая может быть застроена, ко всей площади земельного участка: с видом разрешенного использования «блокированная жилая застройка (2.3)»	40 %	
5	Максимальный процент застройки в границах земельного участка, определяемый как отношение суммарной площади земельного участка, которая может быть застроена, ко всей площади земельного участка с видом разрешенного использования «для индивидуального жилищного строительства (2.1)»	30 %	
6	Максимальный размер земельного участка для всех видов разрешенного использования земельных участков, за исключением случаев, установленных настоящей статьей	10000000 кв.м	
7	Максимальный размер земельного участка с видом разрешенного использования «для индивидуального жилищного строительства (2.1)»	2000 кв.м	
8	Минимальный отступ от границ земельного участка до места допустимого размещения зданий, строений (за исключением границ со стороны территории общего пользования, где отступ определяется с учетом красных линий и линий регулирования застройки, установленных проектом планировки территории, а также границ смежных земельных участков при блокированной жилой застройке)	3 м;	
9	Минимальный размер земельного участка для всех видов разрешенного использования земельных участков, за исключением случаев, установленных настоящей статьей	1 кв.м;	
10	Минимальный размер земельного участка для площадок для выгула собак	600 кв.м;	
11	Минимальный размер земельного участка с видом разрешенного использования «для индивидуального жилищного строительства (2.1)»	450 кв.м;	
12	Предельная высота зданий, строений	10,5 м	

Охранные зоны объектов культурного наследия

Сведения в ИСОГД отсутствуют

Описание Функциональных зон

Индексы и наименование функциональных зон	Описание назначения функциональных зон, в том числе описание ограничений и запретов, которые следует учитывать при подготовке предложений в отношении градостроительных регламентов
100 - Зоны территорий смешанного назначения застроенных и незастроенных, планируемых к реновации и (или) размещению новой застройки на земельных участках, свободных от застройки	
130 - Зона развития территорий с сохранением преобладающих параметров	Функциональная зона данного вида представлена территориями, фактическое использование которых характеризуется тем, что более 50 % их занято одним видом использования – преобладающей функцией.
132 - Территории, занятые преимущественно жилой застройкой, малоэтажными индивидуальными домами	<p>Территории, занятые преимущественно жилой застройкой, малоэтажными индивидуальными домами, включают территории с застройкой индивидуальными домами, занятые фрагментарной некомплексной жилой застройкой в виде единичных жилых домов; как правило, территории находятся на удалении от объектов коммунальной, транспортной и социальной инфраструктур.</p> <p>Развитие территорий, занятых преимущественно жилой застройкой, малоэтажными индивидуальными домами, определяется с учетом низкой интенсивности использования территории; параметры застройки устанавливаются с учетом низкого уровня обслуживания городским общественным транспортом, высокой степени зависимости жителей от индивидуального транспорта, средней и низкой обеспеченности муниципальными образовательными учреждениями, по следующим направлениям и видам мероприятий:</p> <ol style="list-style-type: none"> 1. расширение границ, увеличение площади территорий данной функциональной зоны не предусматривается; 2. подготовка, принятие региональных и муниципальных программ в области благоустройства территорий, занятых преимущественно жилой застройкой, малоэтажными индивидуальными домами, для реализации комплексных мероприятий по обустройству улиц и дорог с твердым покрытием, по обустройству централизованных систем водоснабжения и водоотведения, по формированию и благоустройству территорий общего пользования (рекреационной инфраструктуры); 3. застройка смешанного назначения преимущественно жилого использования с развитием вдоль основных улиц общественно-деловой, культурно-бытовой недвижимости, ориентированной на удовлетворение повседневных потребностей населения, с выделением территориальных зон для осуществления производственных видов деятельности субъектами малого предпринимательства; 4. масштаб и интенсивность застройки дифференцированы, обеспечивают формирование и сохранение различных жилых сред в виде отдельных типологий жилья и их сочетания: блокированных, индивидуальных жилых домов городского типа; индивидуальных жилых домов сельского типа.
300 - Зоны влияния структурообразующих инфраструктурных и природных объектов	<p>Дополнительные функциональные зоны – зоны влияния структурообразующих инфраструктурных и природных объектов на территории в пределах зон территорий смешанного назначения – определяют дополнительные параметры развития территорий в пределах зон территорий смешанного назначения, которые необходимо учитывать при градостроительном проектировании.</p> <p>Зоны влияния структурообразующих инфраструктурных и природных объектов на территории в пределах зон территорий смешанного назначения выделены в целях:</p> <ol style="list-style-type: none"> 1. учета эффектов влияния структурообразующих инфраструктурных и природных объектов на развитие застроенных и планируемых к застройке территорий в пределах зон территорий смешанного использования; 2. определения приоритетов при формировании органами государственной власти Пермского края и органами местного самоуправления города Перми перечней мероприятий по развитию городских территорий и соответствующих видов городской инфраструктуры, предусматриваемых в соответствующих программах; 3. формирования технических заданий при разработке документов градостроительного проектирования.

310 - Зона взаимного влияния природных и антропогенных ландшафтов	
312 - Зона организации и контроля доступа к элементам природно-рекреационного каркаса	<p>Зона организации и контроля доступа к элементам природного каркаса выделена в целях формирования локальных соединяющих контактных зон перехода антропогенного ландшафта в природный, обеспечивающих размещение застройки невысокой плотности, организованный транспортно-пешеходный доступ, контроль уровня интенсивности рекреационных услуг и посещений элементов природно-рекреационного каркаса неограниченным кругом лиц.</p> <p>Формирование контактных зон предполагает отделение антропогенного ландшафта от природного ландшафта диффузными границами без четкого контура, которые обеспечиваются обустройством локальных общественных пространств с рекреационными функциями на границе территорий природно-рекреационного каркаса, благоустройством и параметрами застройки, обеспечивающими сохранение природного ландшафта в пределах зон территорий смешанного назначения. Зона данного вида формируется в пределах зон территорий смешанного назначения на расстоянии 200 метров от границ зон главных элементов природно-рекреационного каркаса, которые представлены городскими лесами, участками, полями территорий сельскохозяйственного использования, не занятыми объектами капитального строительства, набережной реки Камы, долинами рек Мулянки, Ивы, Большой Мотовилихи, Гайвы, Язовой, Васильевки.</p> <p>Развитие территорий зоны организации и контроля доступа к элементам природно-рекреационного каркаса определяется условиями:</p> <ul style="list-style-type: none"> обеспечения населения города условиями транспортно-пешеходной доступности природных объектов, местами активного и пассивного отдыха; размещения на территории элементов рекреационной инфраструктуры, соответствующих среднему и низкому уровням интенсивности рекреационной нагрузки на земельных участках в пределах зон территорий смешанного назначения; сохранения незастроенных частей земельных участков, являющихся элементами природно-рекреационного каркаса, и обеспечения к ним общего доступа.

Координаты пересечений участка с зонами ограничений

Санитарно-защитные зоны

Сведения в ИСОГД отсутствуют

Зоны с особым условием использования территорий
--

Приаэродромная территория аэродрома аэропорта Большое Савино, 59.32.2.857

Обозначение (номер) характерной точки	Перечень координат характерных точек в системе координат, используемой для ведения Единого государственного реестра недвижимости	
	X	Y
1	508373,75	2242580,06
2	508390,12	2242613,65
3	508371,47	2242623,70
4	508360,77	2242603,71
5	508353,96	2242589,63
6	508373,75	2242580,06

Зоны ограничений застройки

Сведения в ИСОГД отсутствуют

Зоны санитарной охраны

Сведения в ИСОГД отсутствуют

Прочие зоны ограничений

Малые реки, впадающие в Камское водохранилище на территории Пермского края, Часть 121, Учётный № ГКН 59:00-6.834

Обозначение (номер) характерной точки	Перечень координат характерных точек в системе координат, используемой для ведения Единого государственного реестра недвижимости	
	X	Y
1	508373,75	2242580,06
2	508390,12	2242613,65
3	508371,47	2242623,70
4	508360,77	2242603,71
5	508353,96	2242589,63
6	508373,75	2242580,06

Малые реки, впадающие в Камское водохранилище на территории Пермского края, Часть 121, Учётный № ГКН 59:00-6.790

Обозначение (номер) характерной точки	Перечень координат характерных точек в системе координат, используемой для ведения Единого государственного реестра недвижимости	
	X	Y
1	508373,75	2242580,06
2	508390,12	2242613,65
3	508371,47	2242623,70
4	508360,77	2242603,71
5	508353,96	2242589,63
6	508373,75	2242580,06

Охранные зоны ОКН

Сведения в ИСОГД отсутствуют

Объекты культурного наследия

Сведения в ИСОГД отсутствуют

Территории ОКН

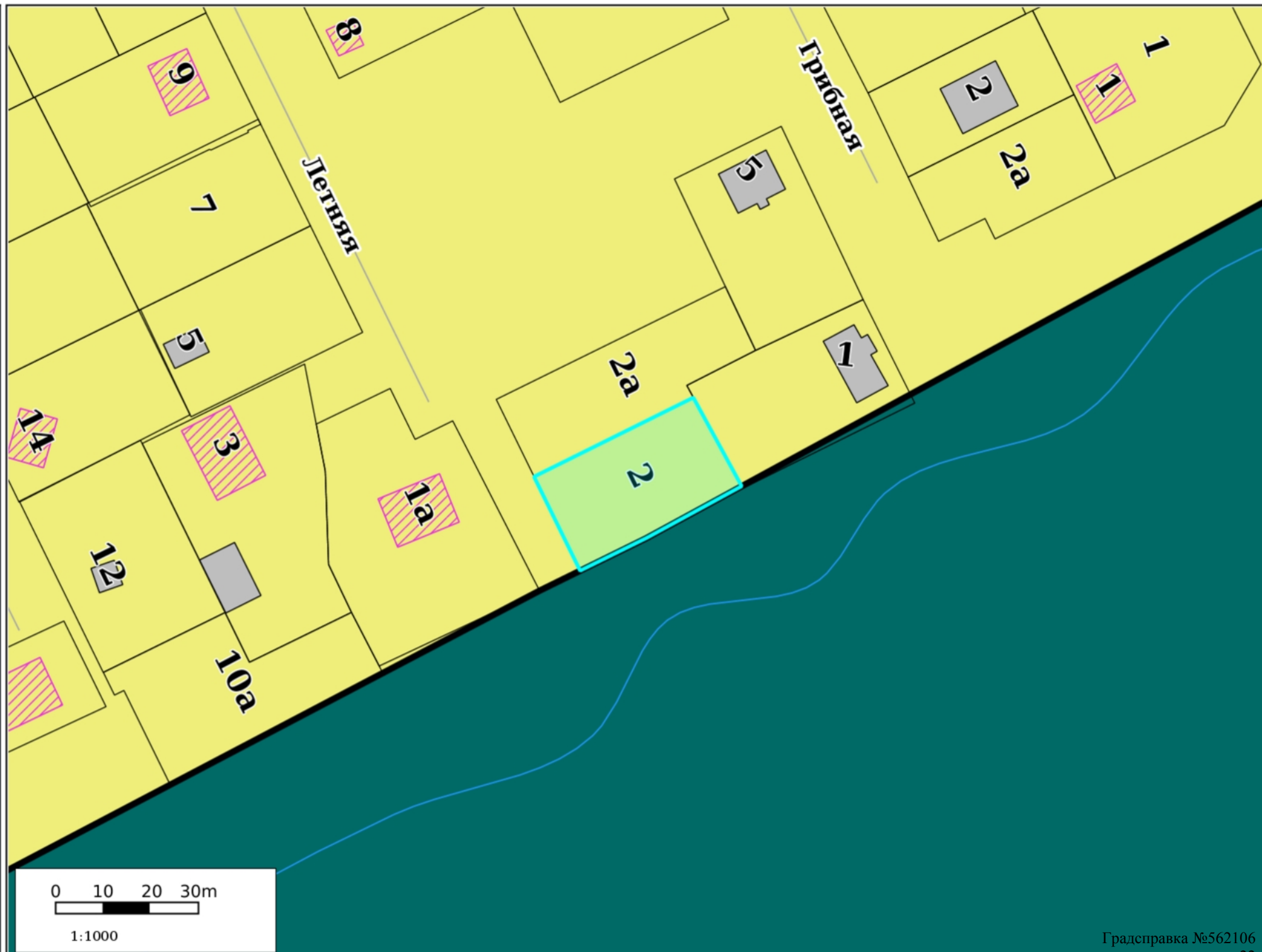
Сведения в ИСОГД отсутствуют

Координаты пересечений участка с ООПТ

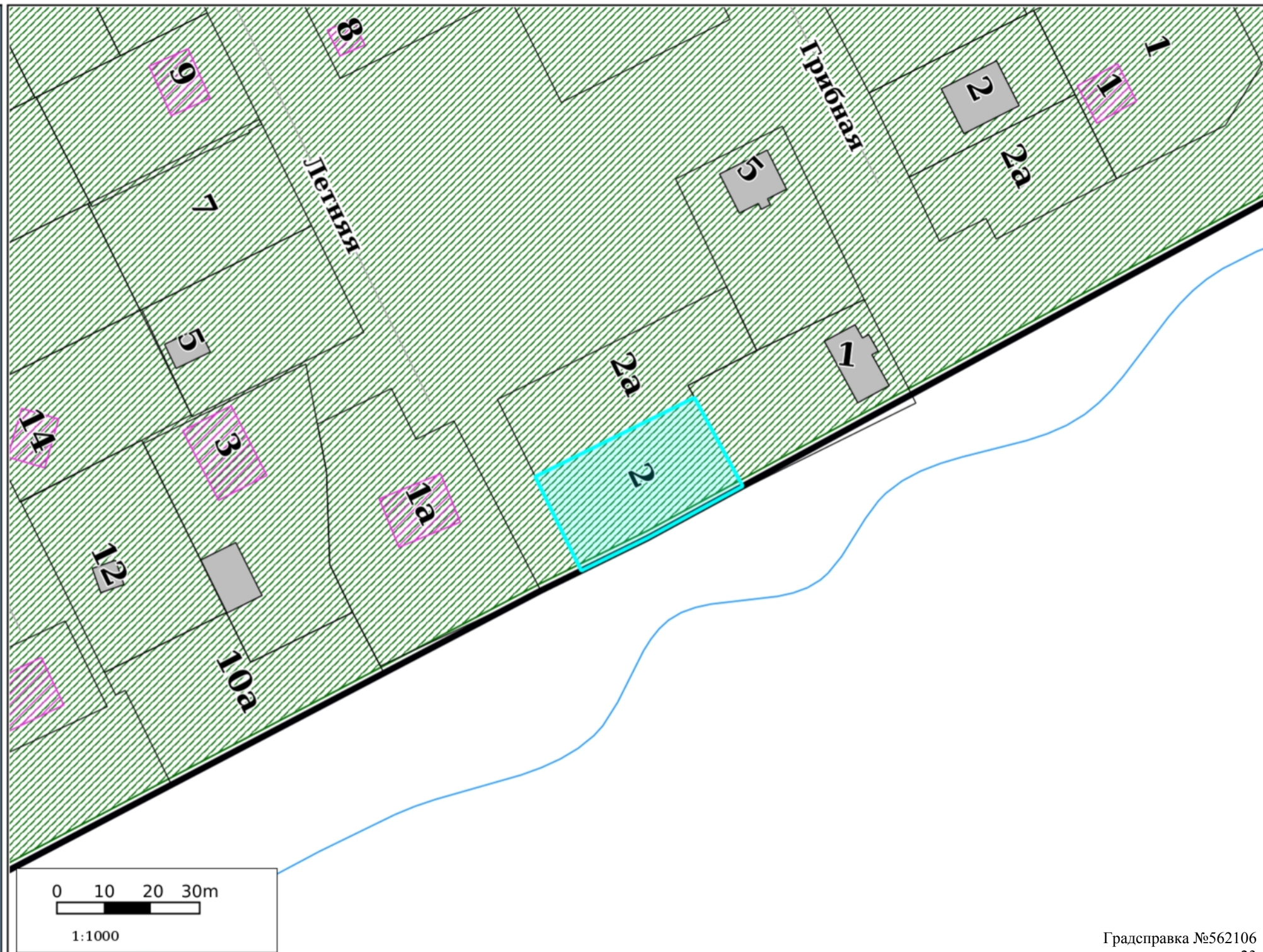
Особо охраняемые природные территории

Сведения в ИСОГД отсутствуют

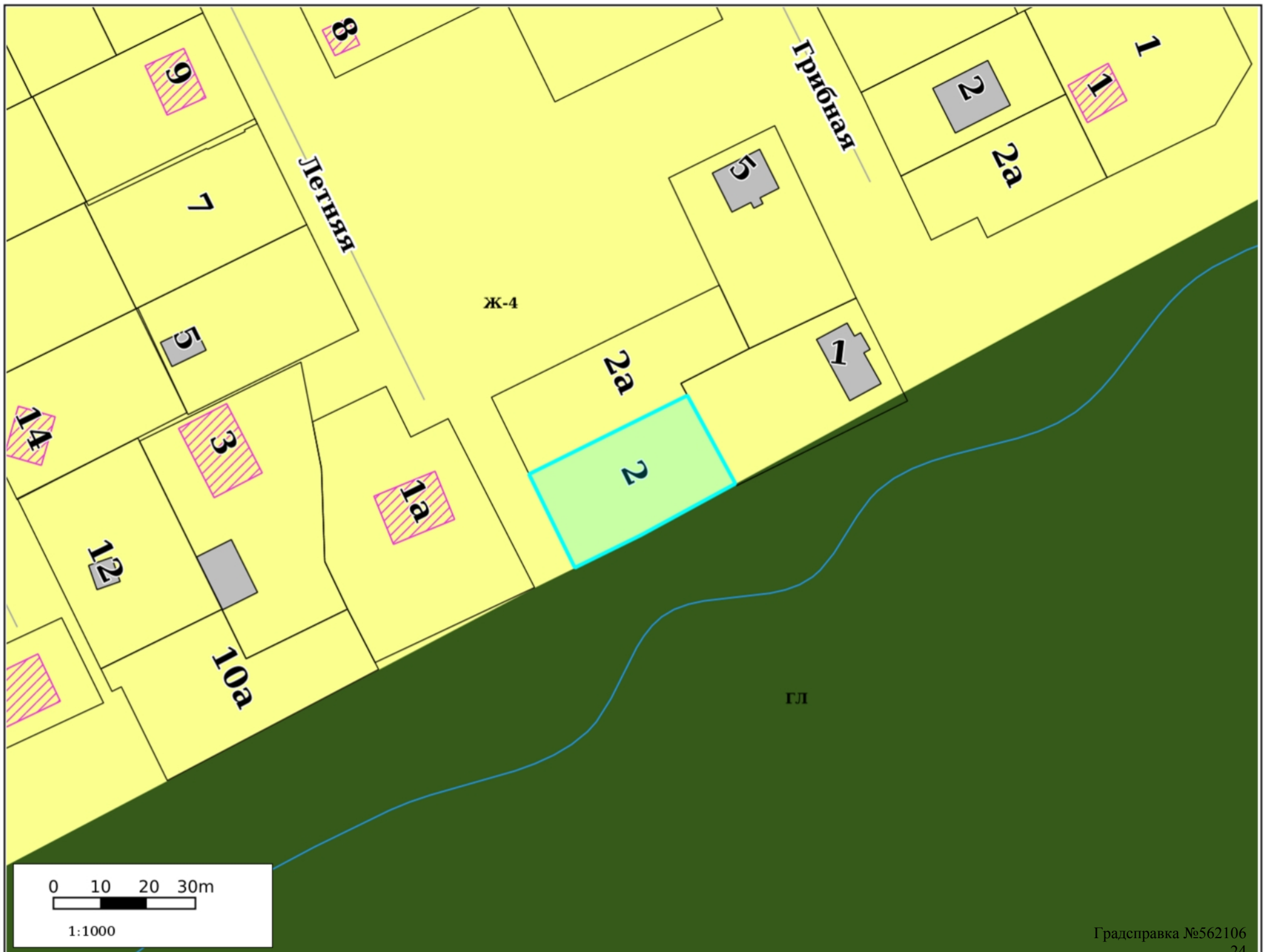
Функциональные зоны



Функциональные зоны дополнительные



Территориальное зонирование

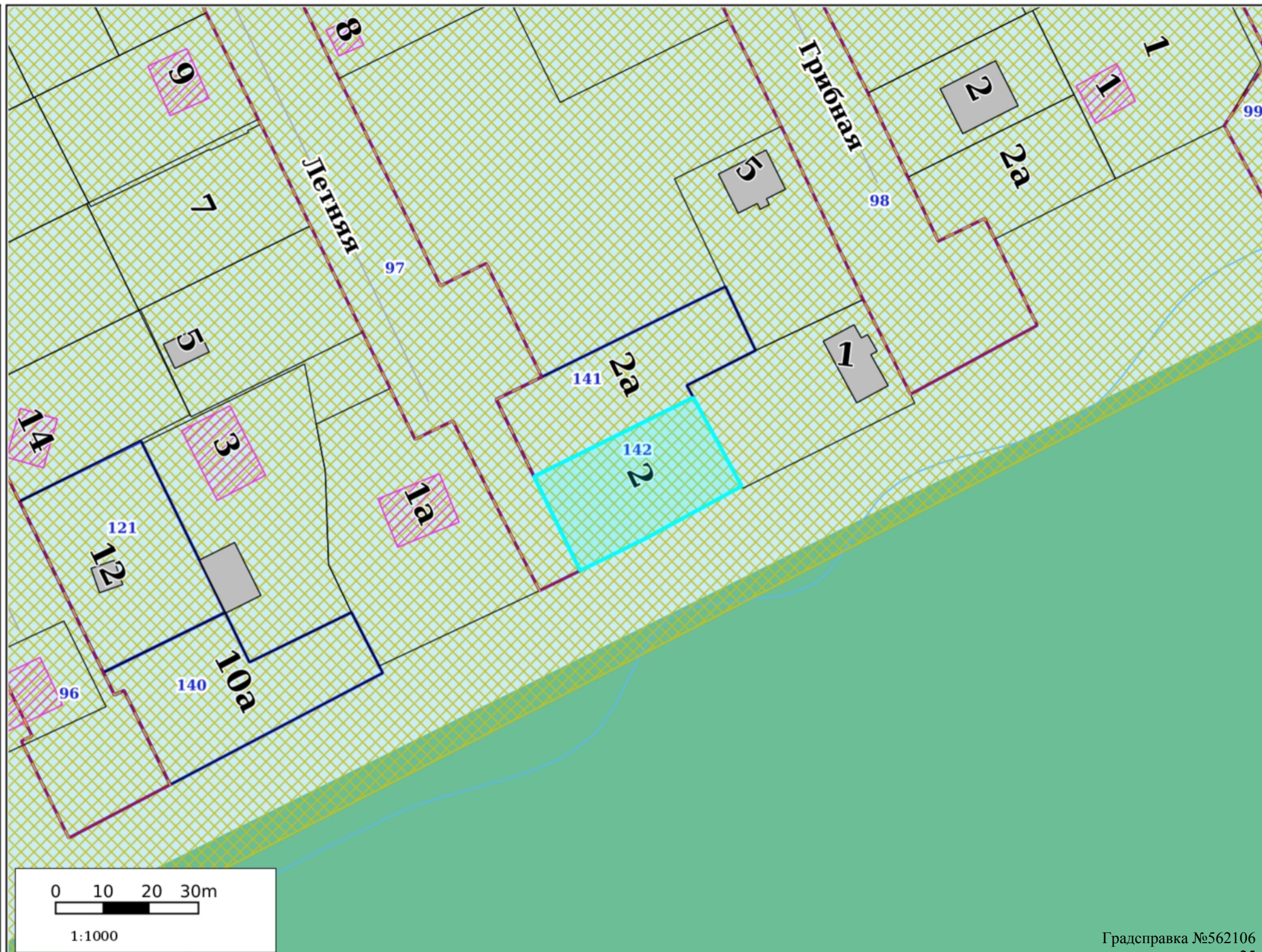


0 10 20 30m

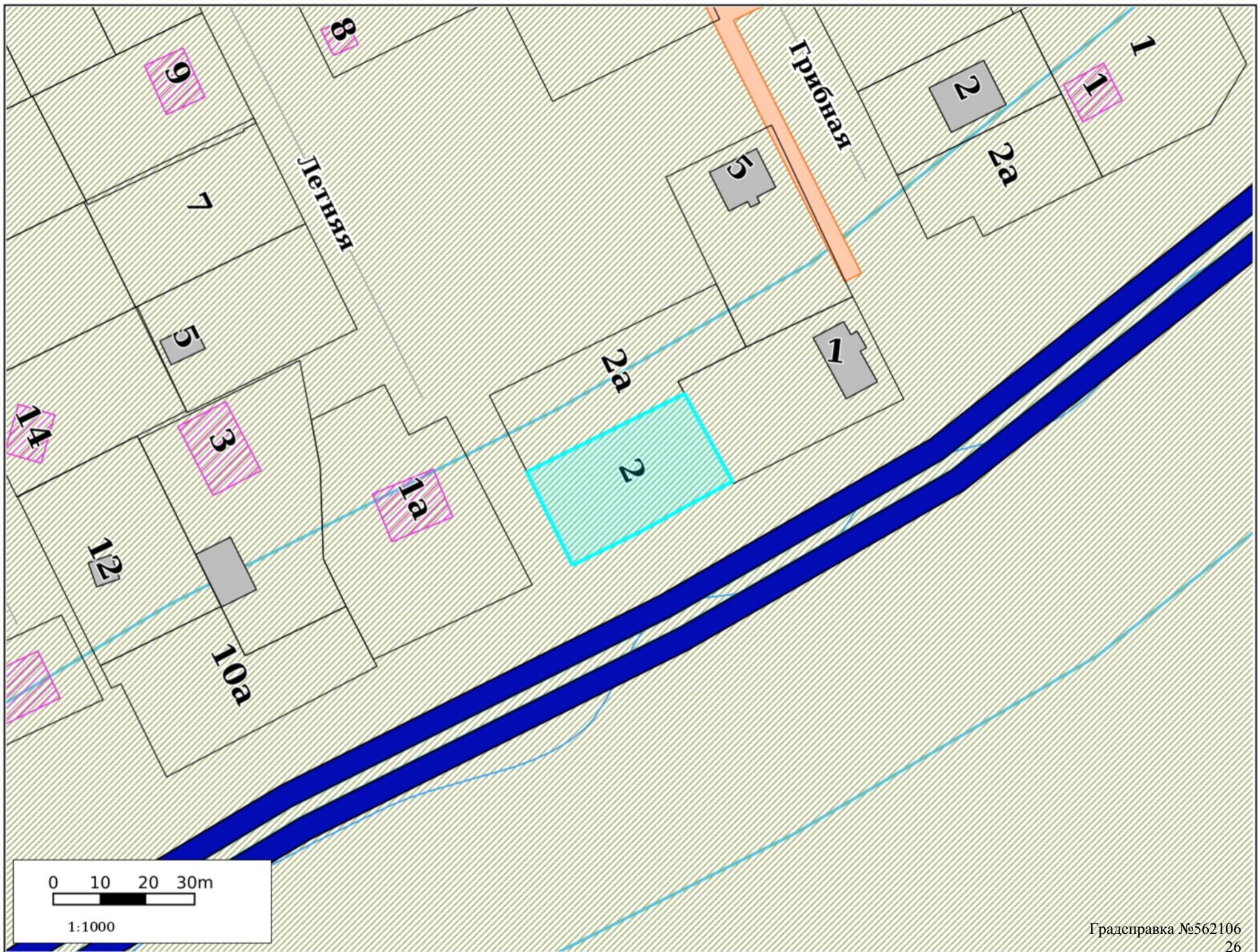


1:1000

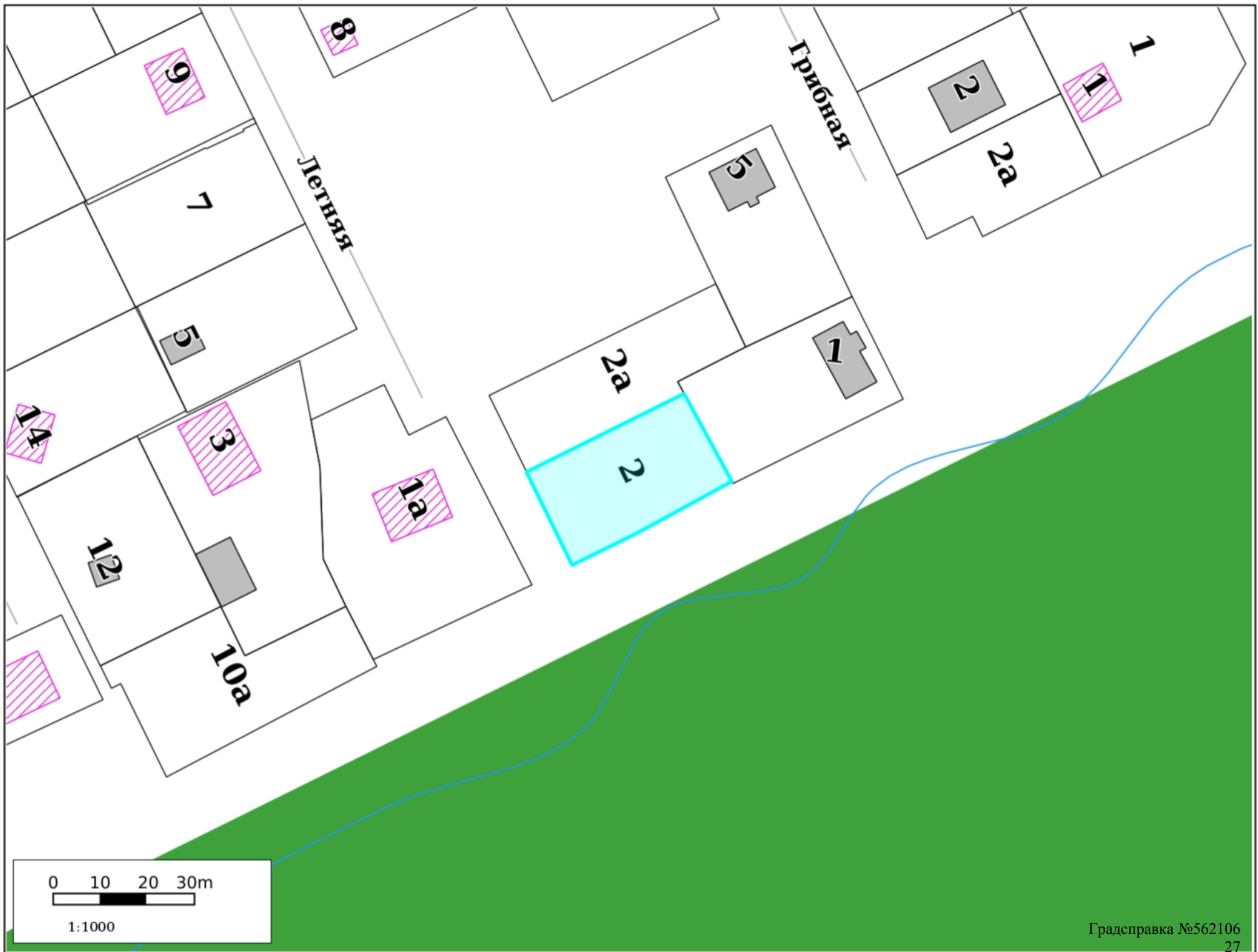
Планировка территории



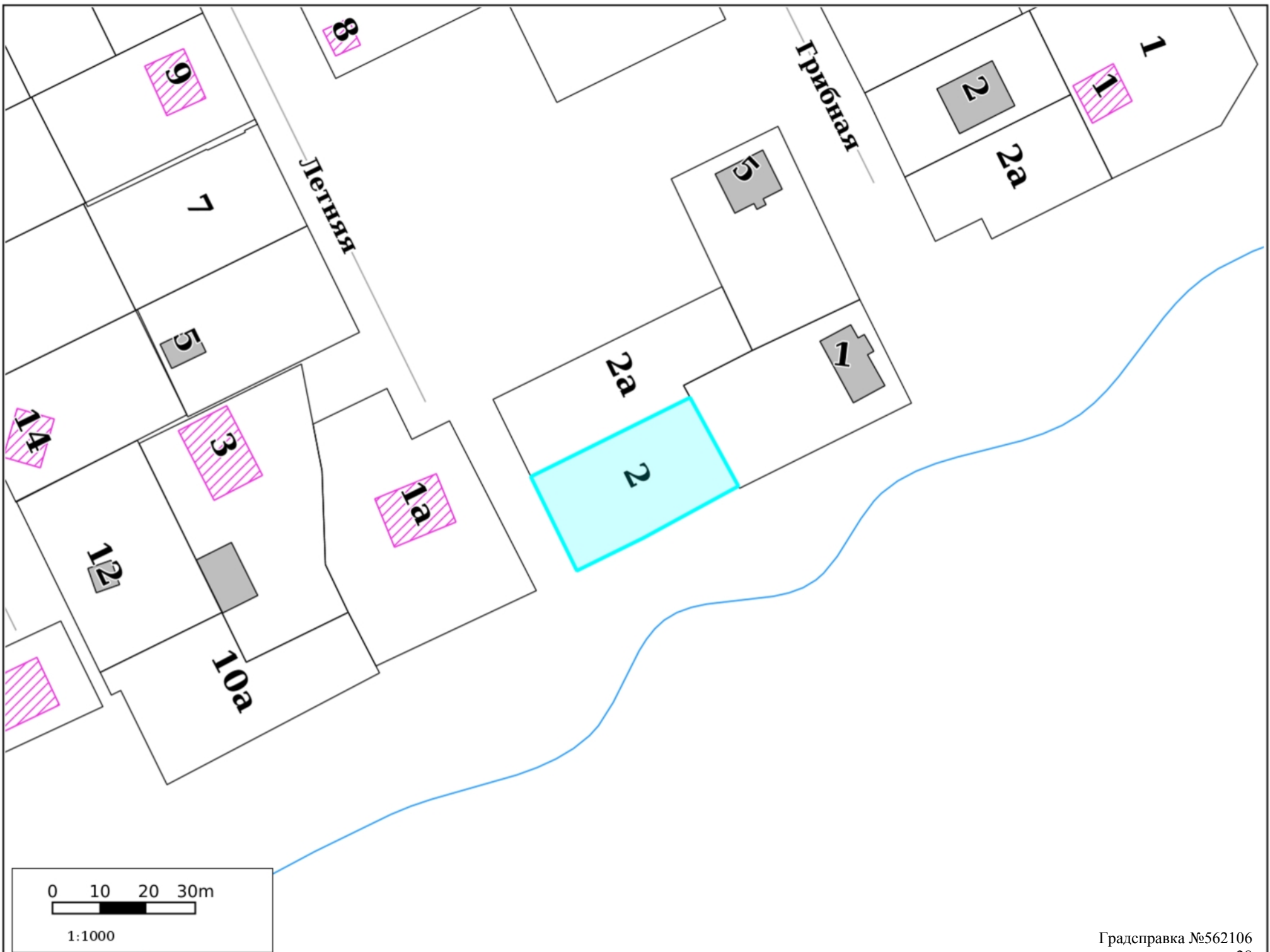
Зоны ограничений



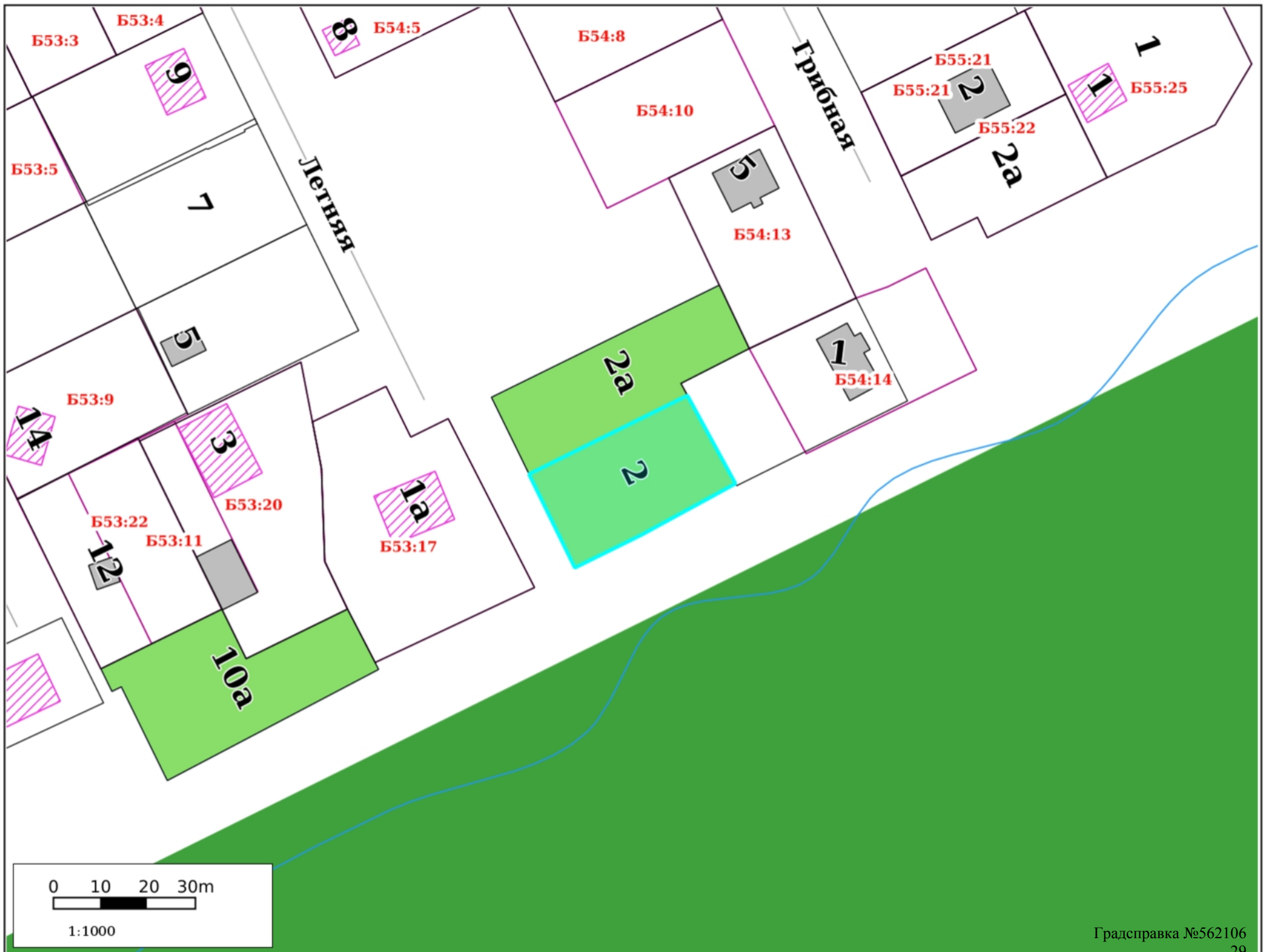
Культурное наследие



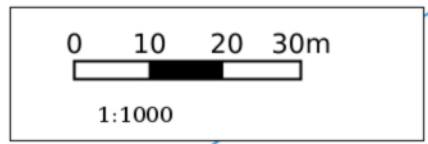
Резервирование/изъятие земель



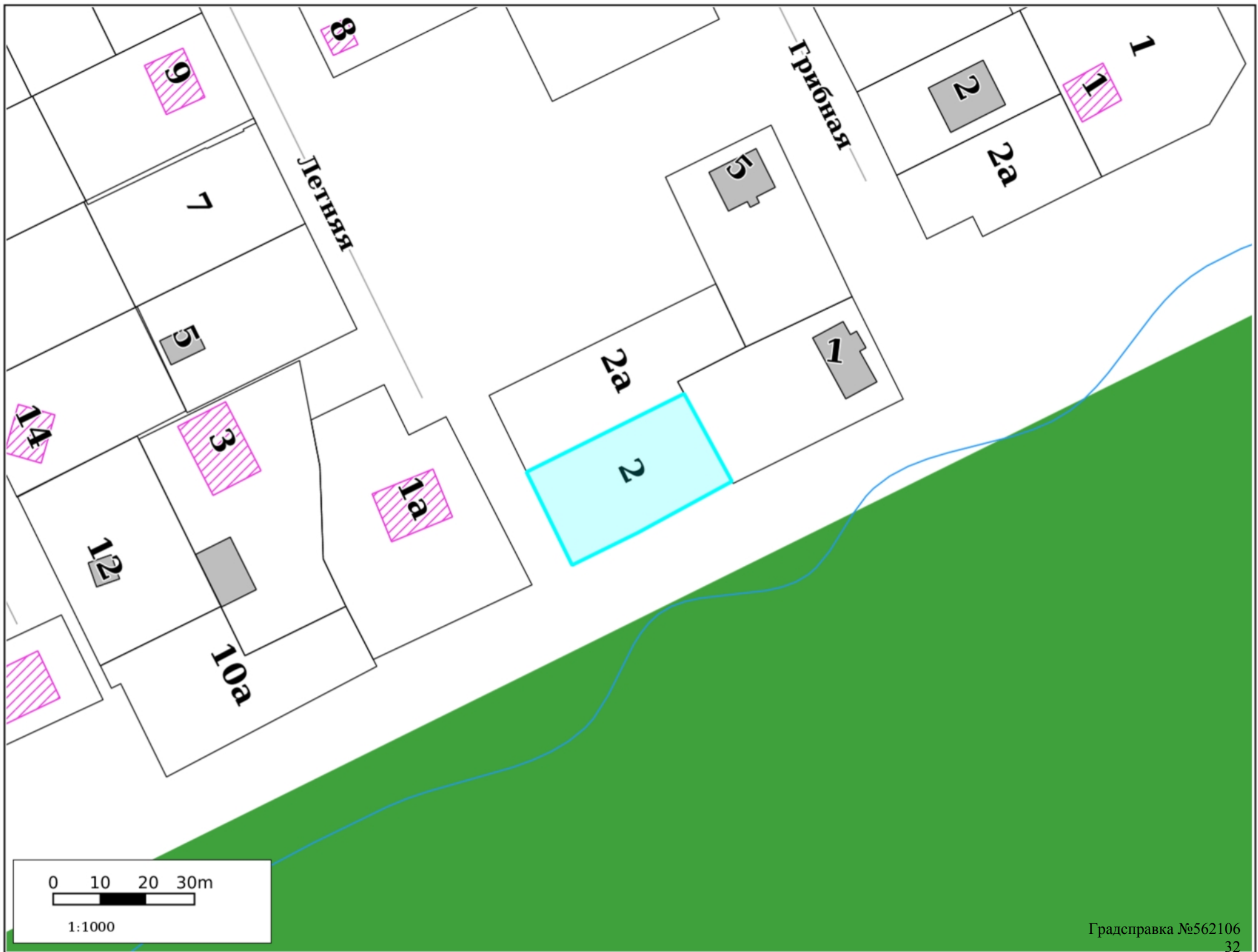
Земельные участки



ЛІУП



Лесничества






0 10 20 30m








1:1000

Участок для формирования градсправки







Адресный реестр:

-  Административные районы
-  Границы Пермского городского округа
-  Границы населенных пунктов














































Здания, строения, сооружения (существующие)

-  Здания и строения
-  Гаражи
-  Коллективные сады
-  Промышленные здания
-  Здания, строения, сооружения (под вопросом)
-  Здания, строения, сооружения (временные)
-  Здания, строения, сооружения (проектируемые)




Существующие территории

-  Территории под комплексом строений
-  Территории ГСК
-  Территории коллективных садов
-  Промышленные территории
-  Проектируемые территории
-  Улицы

Территориальные зоны ПЗЗ:

- | | |
|---|--|
|  ЦС-1 |  Р-Эспланада |
|  ЦС-2 |  ПК-1 |
|  ЦС-3 |  ПК-2 |
|  ЦС-4 |  ПК-3 |
|  ЦС-И |  ПК-4 |
|  ЦС-А |  ПК-5 |
|  ЦС-К |  Ж-1 |
|  Ц-1 |  Ж-2 |
|  Ц-2 |  Ж-3 |
|  Ц-3 |  Ж-4 |
|  Ц-4 |  Ж-5 |
|  Ц-5 |  ГЛ |
|  Ц-6 |  СХ |
|  С-1 |  ТОП-1 |
|  С-2 |  ТОП-2 |
|  С-3 |  ТОП-ДМР(ЕГОШИХА) |
|  С-4 |  ГРНУ |
|  Р-1 |  КРТ-1 |
|  Р-2 |  КРТ-2 |
|  Р-3 |  КРТ-3 |
|  Р-4 |  КРТ-4 |
|  Р-5 |  КРТ-5 |
|  Р-6 | |

Подзоны ПЗЗ







-  По высоте
-  По коэффициенту плотности застройки
-  Иные параметры ПЗЗ

Функциональное зонирование:

-  Планировочный район

300 - Зоны влияния структурообразующих инфраструктурных и природных объектов




310 - Зоны взаимного влияния природных и антропогенных ландшафтов

-  311 - Зоны застройки, ориентированной на природно-рекреационный каркас
-  312 - Зоны организации и контроля доступа к элементам природного каркаса
-  313 - Зоны предполагаемого создания элементов природно-рекреационного каркаса
-  314 - Зоны размещения застройки в структуре природно-рекреационного каркаса
-  315 - Зона «Зеленого кольца» Перми
-  316 - Зона «Зеленого пояса» Перми

320 - Зона обслуживания застройки рельсовым транспортом

-  321 - Зона обслуживания застройки трамвайной сетью

200 - Зоны природно-рекреационных территорий


-  210 - Зона природного экологического ландшафта
-  220 - Зона общественной и рекреационной инфраструктуры
-  230 - Зона сельскохозяйственного использования

100 - Зоны территорий смешанного назначения застроенных и незастроенных, планируемых к реновации и (или) размещению новой застройки на земельных участках, свободных от застройки


110 - Зона развития сформировавшейся урбанизированной территории

-  110 - Зона развития сформировавшейся урбанизированной территории







120 - Зона развития территорий с преобразованием преобладающих функций

-  120 - Зона развития территорий с преобразованием преобладающих функций





130 - Зона развития территорий с сохранением преобладающих параметров

-  131 - Территории, занятые преимущественно промышленными и инфраструктурными объектами, специализированными территориями
-  132 - Территории, занятые преимущественно жилой застройкой, малоэтажными индивидуальными домами
-  133 - Территории, занятые преимущественно многоквартирной типовой жилой застройкой
-  134 - Незастроенные, малоосвоенные территории, предполагающие размещение преимущественно жилой застройки многоквартирными или индивидуальными домами
-  Исследования в области градпроектирования



Планировка территории:

-  Границы проектов межевания/планировки
-  Утвержденные ПДП
-  Разработка документации по планировке территории
-  Развитие застроенных территорий
-  Комплексное освоение территорий
-  Особые экономические зоны






Комплексное развитие территорий

-  Планируемая
-  На согласовании
-  Границы согласованы
-  Принято решение о КРТ




Сервитуты установленные

-  Публичный сервитут
-  Частный сервитут















Земельные участки по ПМ

-  Подлежащие резервированию и изъятию
-  Стоит на ГКУ (на момент разработки проекта межевания)
-  Сформирован в рамках проекта межевания
-  Проезды общего пользования по ПМ
-  Сервитуты для обеспечения проезда, прохода по ПМ




Зоны планируемого размещения ОКС

-  Зона размещения ОКС
-  Озелененные, рекреационные территории
-  Зона объектов транспортной и инженерной инфраструктуры






Зоны ограничений:

-  Санитарно-защитные зоны
-  Санитарный разрыв ЖД
-  Зона санитарной охраны
-  Зона действия ограничений по условиям сохранения и планируемого размещения образовательных учреждений
-  Зоны ограничения застройки
-  Прибрежная защитная полоса
-  Водоохранная зона
-  Береговая полоса
-  Зона катастрофического затопления
-  Охранные зоны коммуникаций
-  Приаэродромная территория
-  Режимные территории
-  Прочие ЗОУИТ
-  Лесопарковый зеленый пояс


Красные линии:

-  Линии регулирования застройки (линии отступа от красных линий)
-  Красные линии и ЗУ, на которых расположены линейные объекты
-  Красные линии






Культурное наследие:

-  Памятники
-  Объекты культурного наследия
-  Защитная зона объекта культурного наследия
-  Территория объекта культурного наследия
-  Территория объекта культурного наследия
-  Охранная зона объекта культурного наследия
-  Зона регулирования застройки
-  Зона охраняемого ландшафта
-  Территория объекта археологического наследия



Резервирование/изъятие земель:

-  Резервирование земель/изъятие земель

Земельные участки:

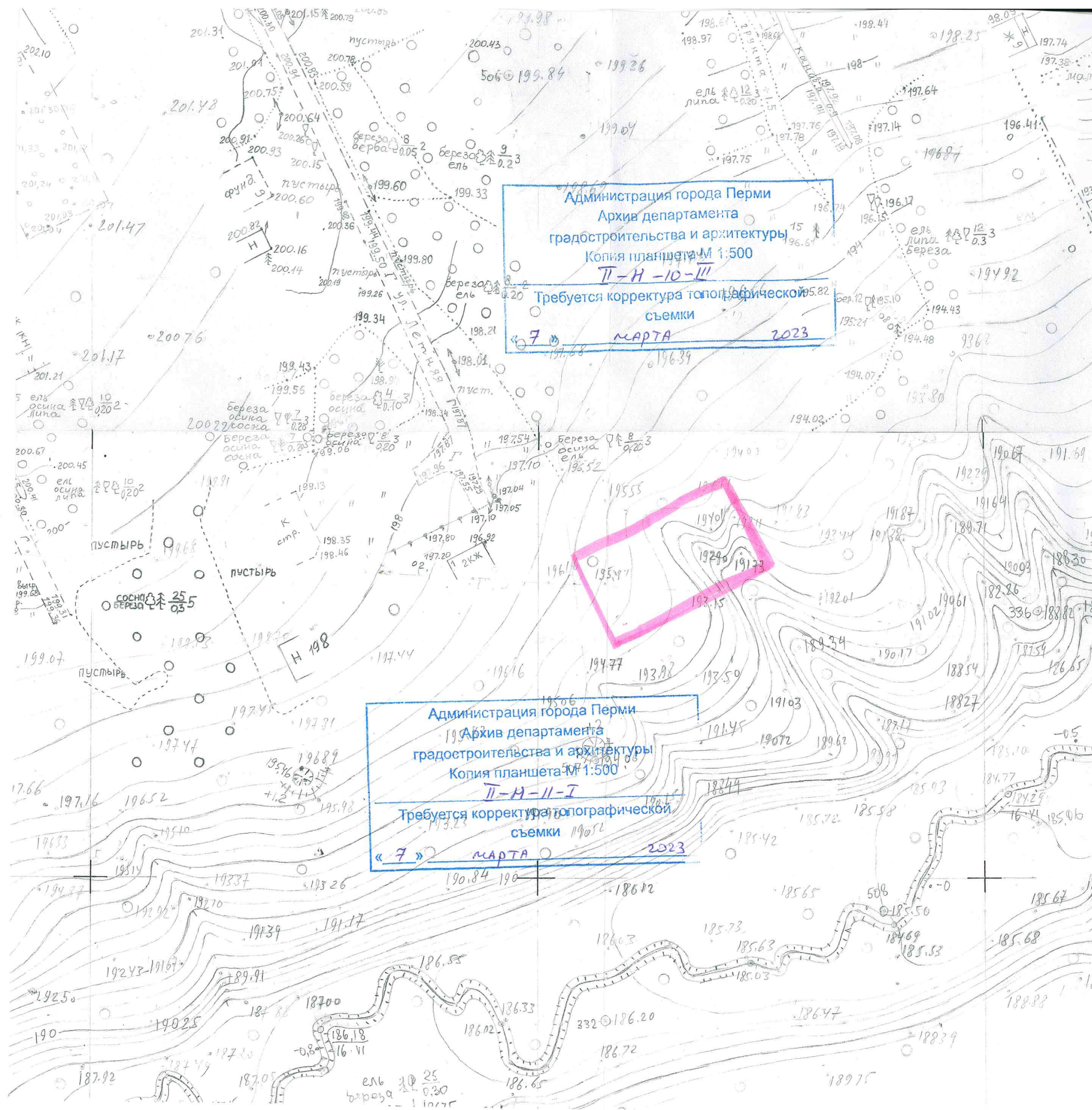
-  ГПЗУ
-  Земельные участки ДЗО
-  Земельные участки с УРВИ
-  Земельные участки с ОППС
-  Участки формируемые на торги

ООПТ:

-  Особо охраняемая природная территория (ООПТ)
-  Охранная зона ООПТ

Лесничества:

-  Пермское городское лесничество



Администрация города Перми
Архив департамента
градостроительства и архитектуры
Копия планшета М 1:500
П-Н-10-III
Требуется корректура топографической
съёмки
« 7 » МАРТА 2023

Администрация города Перми
Архив департамента
градостроительства и архитектуры
Копия планшета М 1:500
П-Н-11-1
Требуется корректура топографической
съёмки
« 7 » МАРТА 2023