



АДМИНИСТРАЦИЯ ГОРОДА ПЕРМИ
НАЧАЛЬНИК ДЕПАРТАМЕНТА
ЗЕМЕЛЬНЫХ ОТНОШЕНИЙ
РАСПОРЯЖЕНИЕ

06.09.2023

№ 21-01-03-5813

**О проведении аукциона
по продаже земельного участка
в Свердловском районе
города Перми**

На основании статьи 39.18 Земельного кодекса Российской Федерации, Положения о департаменте земельных отношений администрации города Перми, утвержденного решением Пермской городской Думы от 24 февраля 2015 г. № 39:

1. Провести аукцион по продаже земельного участка, государственная собственность на который не разграничена, с кадастровым номером 59:01:4811042:159 площадью 452 кв. м, расположенного по адресу: Российская Федерация, Пермский край, г.о. Пермский, г Пермь, ул. 1-я Полевая, з/у 21а (далее – земельный участок), с целью строительства индивидуального жилого дома.

Разрешенное использование земельного участка – для индивидуального жилищного строительства (2.1).

2. Настоящее распоряжение вступает в силу со дня подписания и действует до дня заключения договора купли-продажи земельного участка с кадастровым номером 59:01:4811042:159.

3. Контроль за исполнением распоряжения возложить на заместителя начальника департамента земельных отношений администрации города Перми Горюнова А.А.

Л.В. Пьянкова





АДМИНИСТРАЦИЯ ГОРОДА ПЕРМИ
НАЧАЛЬНИК ДЕПАРТАМЕНТА
ГРАДОСТРОИТЕЛЬСТВА И АРХИТЕКТУРЫ
РАСПОРЯЖЕНИЕ

19.07.2022

059-22-01-03/1-1133

**О внесении изменений
в распоряжение начальника
департамента градостроительства
и архитектуры администрации
города Перми от 19.06.2020
№ 059-22-01-03/2-463
«О присвоении адресов
объектам адресации»**

В целях актуализации правовых актов департамента градостроительства и архитектуры администрации города Перми:

1. Внести в распоряжение начальника департамента градостроительства и архитектуры администрации города Перми от 19 июня 2020 г. № 059-22-01-03/2-463 «О присвоении адресов объектам адресации» следующие изменения:

1.1. подпункт 1.2 пункта 1 изложить в следующей редакции:

«1.2. На основании обращения от 18 июля 2022 г. № 059-21-01-08/3-3048 объекту адресации: земельному участку с кадастровым номером 59:01:4811042:159 площадью 452 кв. м, расположенному в Свердловском районе, присвоен адрес: Российская Федерация, Пермский край, Пермский городской округ, г. Пермь, ул. 1-я Полевая, з/у 21а.»

2. Отделу ведения адресного реестра в течение 3 рабочих дней со дня вступления в силу настоящего распоряжения внести настоящее распоряжение в государственный адресный реестр.

3. Настоящее распоряжение вступает в силу со дня подписания.

4. Контроль за исполнением настоящего распоряжения возложить на заместителя начальника департамента градостроительства и архитектуры администрации города Перми Сюткина В.Г.



М.В. Норова



Общество с ограниченной ответственностью
«Новая городская инфраструктура Прикамья»
(ООО «НОВОГОР-Прикамье»)
Юридический адрес: 614065, г. Пермь,
ул. Свйазева, д.35
Почтовый адрес: 614002, г. Пермь,
ул. Чернышевского, д.28
Тел: (342) 201-98-85, факс: (342) 201-71-44
info@novogor.perm.ru

22.07.2022 г. № 110-11470
на № 110-19206 от 20.07.2022 г.

Начальнику
Департамента земельных
отношений
Администрации г. Перми

Т.Н. Мехоношиной

614000, г. Пермь, ул. Сибирская, 15

О возможности подключения

Уважаемая Татьяна Николаевна!

В ответ на Ваш запрос №059-21-01-10/2-754 от 19.07.2022 г. о наличии технической возможности подключения к централизованным системам холодного водоснабжения и водоотведения конкурсной площадки для индивидуального жилищного строительства по ул. 1-я Полевая (кадастровый номер земельного участка 59:01:4811042:159) в Свердловском районе г. Перми (далее – Объект), с планируемой величиной подключаемой нагрузки по водоснабжению и водоотведению – 1,0 м³/сут. и предоставлении информации о наличии сетей водопровода и канализации в границах указанного земельного участка, с указанием их охранной зоны, сообщаем следующее.

В районе указанного Вами земельного участка с кадастровым номером 59:01:4811042:159, по ул. 1-я Полевая в ж.р. Голый Мыс отсутствуют централизованные сети водоснабжения и водоотведения, эксплуатируемые ООО «Новогор-Прикамье».

Ближайшие сети водоснабжения, эксплуатируемые ООО «НОВОГОР-Прикамье», располагаются в районе здания по Бродовскому тракту, 15 ориентировочно на расстоянии – 5,0 км от выше указанного земельного участка.

Ближайшие сети водоотведения, эксплуатируемые ООО «НОВОГОР-Прикамье», располагаются в районе зданий по ул. Героев Хасана, 109/2 ориентировочно на расстоянии – 6,0 км от выше указанного земельного участка.

При проектировании может быть применен альтернативный способ водоснабжения без подключения к централизованной системе водоснабжения (от скважины) и альтернативный способ канализования, без подключения к централизованной системе канализации г. Перми (отвод стоков на локальные очистные сооружения, канализование объекта в выгребную яму с последующим вывозом стоков спец. машинами), который должен соответствовать всем нормативным требованиям Российской Федерации.

Для сведения сообщаем, в связи с тем, что ООО «НОВОГОР-Прикамье» эксплуатирует только централизованные системы водоснабжения и водоотведения, по вопросу возможности обеспечения объекта холодным водоснабжением

от скважины, предлагаем вам обратиться в соответствующие организации, регулирующие недропользование.

Кроме того, ООО «НОВОГОР-Прикамье» не располагает сведениями о наличии сетей 3-х лиц в границах вышеуказанного земельного участка.

Технический директор



А.А. Политов

25.07.2022

№ ПЭ/ПГЭС/22/348

614016, г. Пермь, ул. Камчатовская, д. 26
Тел.: (342) 233-02-48. Факс: (342) 233-27-07
E-mail: pe-pges@rosseti-ural.ru

На _____

от _____

Заместителю начальника
департамента земельных отношений
Администрации города Перми
Н. М. Санниковой

ул. Сибирская, д. 15,
Пермь г., 617400
тел: (342) 212-46-78
E-mail: dzo@gorodperm.ru

О представлении информации

Уважаемая Надежда Михайловна!

В ответ на Ваши обращения:

- от 15.07.2022 г. № 059-21-01-10/2-735 (вх. 18.07.2022 г. № ПЭ/ПГЭС/5-3958);
- от 19.07.2022 г. № 059-21-01-10/2-751 (вх. 20.07.2022 г. № ПЭ/ПГЭС/5-4010);
- от 19.07.2022 г. № 059-21-01-10/2-755 (вх. 20.07.2022 г. № ПЭ/ПГЭС/5-4012)

ПО ПГЭС филиала ОАО «МРСК Урала» - «Пермэнерго» сообщает о наличии технической возможности технологического присоединения энергопринимающего устройства объектов:

Предполагаемый адрес размещения	Кадастровый номер земельного участка	Схема	Мощность
г. Пермь, Индустриальный район, ул. Оверятская, з/у 26	59:01:4413588:142	ТП-7491	15 кВт
г. Пермь, Свердловский район, ул. Кленовая	59:01:5010028:174	ТП-6701	15 кВт
г. Пермь, Свердловский район, ул. 1-я Полевая	59:01:4811042:159	ТП-6347	15 кВт

В соответствии с «Правилами технологического присоединения...», утвержденными постановлением Правительства Российской Федерации № 861 от 27.12.2004 года (в посл. редакции) (далее – Правила), конкретные

технические условия на энергоснабжение объекта будут разработаны в составе договора о технологическом присоединении.

Плата за технологическое присоединение энергопринимающих устройств устанавливается исходя из стоимости мероприятий по технологическому присоединению, размер платы определяется по утвержденным тарифам согласно постановлению РСТ Пермского края от 29.12.2021 № 120-тп (в последней редакции).

Для заключения договора на технологическое присоединение необходимо представить письменную заявку с приложением необходимых документов и сведений, указанных в п. 9 Правил.

Дополнительно сообщаем, что электроснабжение объектов, размещаемых на указанных площадках, возможно будет осуществить при условии строительства питающих линий электропередач 0,4 кВ на основании договора об осуществлении технологического присоединения объекта к электрическим сетям филиала «Пермэнерго» (при подготовке ГПЗУ необходимо предусмотреть трассы для строительства ЛЭП 0,4 кВ).

Обращаем Ваше внимание, что проектирование и строительство электросетевых объектов займет время, заявку на технологическое присоединение следует подать заблаговременно.

Подать заявку на технологическое присоединение возможно через единый федеральный портал электросетевых услуг группы компаний «Россети» на сайте: <https://портал-тп.рф> или через Мобильное приложение ПАО «Россети».)

Начальник ОТП



А. С. Жвакин



Акционерное общество
«Газпром газораспределение Пермь»
(АО «Газпром газораспределение Пермь»)

Пермский филиал

ул. Уральская, д. 104, г. Пермь,
Пермский край, Российская Федерация, 614107
тел.: +7 (342) 262-79-07, факс: +7 (342) 262-79-09, +7 (342) 282-52-76
e-mail: post@pf.ugaz.ru

ОКПО 03295605, ОГРН 1025900512670, ИНН 5902183841, КПП 590602001

28.07.2022 № 179-5296

на № ПФ-9820 от 19.07.2022

О предоставлении информации

Департамент земельных отношений
Администрации города Перми
Заместителю начальника

департамента
Н.М. Санниковой

614000, г. Пермь,
ул. Сибирская, д.15

Тел. (факс): 8(342)212-46-78
e-mail: dzo@gorodperm.ru

Уважаемая Надежда Михайловна!

В ответ на Ваше письмо исх. № 059-21-01-10/2-756 от 19.07.2022г., сообщая, что техническая возможность подключения объекта капитального строительства, который располагается (будет располагаться) на земельном участке по адресу: г. Пермь, ул. 1-я Полевая, кад.№ 59:01:4811042:159, с предполагаемой максимальной нагрузкой (часовым расходом газа) 8 м³/час, к существующим сетям газораспределения имеется.

Для рассмотрения вопроса о предоставлении технических условий на подключение (технологическое присоединение) Заявителю, намеревающемуся осуществить подключение к газораспределительным сетям объектов капитального строительства необходимо направить в адрес Пермского филиала АО «Газпром газораспределение Пермь» (на электронную почту post@pf.ugaz.ru; почтой России по адресу: 614107, Пермский край, г. Пермь, ул. Уральская, д. 104; через Единый центр предоставления услуг по адресу: г. Пермь, ул. Уральская, д. 104, каб. 101, график работы: пн-ср с 8:00 до 17:00, чт с 11:00 до 20:00, пт с 8:00 до 16:00, вторая суббота месяца с 08:00 до 16:00) Заявку о заключении договора о подключении (технологическом присоединении) по типовой форме с пакетом документов в соответствии с п.11,16 Постановления Правительства Российской Федерации № 1547 от 13.09.2021 «Об утверждении Правил подключения (технологического присоединения) газоиспользующего оборудования и объектов капитального строительства к сетям газораспределения и о признании утратившими силу некоторых актов Правительства Российской Федерации».

Заместитель главного инженера

В.В. Стуков

Исп. Сергиенко А.М.
Тел. 262-79-21

01.09.2023 № 51000-32-02585

на №	31-07-2-4исх-1469 (вх.№51000-13-17485), 31-07-2-4исх-1467 (вх.№51000-13-17483), 059-21-01-10/2-2000 (вх.№51000-13-17545), 059-21-01-10/2-1982 (вх.№51000-13-17481), 059-21-01-10/2-2009 (вх.№51000-13-17559), 059-21-01-10/2-1991 (вх.№51000-13-17514)	от	28.08.2023 (29.08.2023), 28.08.2023 (29.08.2023), 29.08.2023 (30.08.2023), 28.08.2023 (29.08.2023), 30.08.2023 (30.08.2023), 29.08.2023 (29.08.2023)
------	---	----	---

Заместителю министра
Министерства по управлению
имуществом и градостроительной
деятельности Пермского края

Мюресову Г.В

ул. Сибирская, 30А
г. Пермь, 614000
e-mail: mizo@permkrai.ru,
navolosatova@auprim.permkrai.ru,
ensarapova@auprim.permkrai.ru,
uekrasilnikova@auprim.permkrai.ru

Заместителю начальника
департамента земельных
отношений администрации
города Перми

Санниковой Н.М.

ул. Сибирская, 15
г. Пермь, 614000
e-mail: dzo@gorodperm.ru,
kuchukbaeva-av@gorodperm.ru

По электронной почте

О направлении информации

В ответ на Ваши обращения по вопросу предоставления информации о возможности подключения к системе теплоснабжения объектов, расположенных по следующим адресам:

- г. Пермь, микрорайон Химики, 29 (кад.№59:01:2810094:12);
- г. Пермь, Кировский район, ул. Магазинная, 4 (кад.№59:01:1713239:4);
- г. Пермь, Кировский район, ул. Черногорская (кад.№59:01:1817212:220);
- г. Пермь, Свердловский район, ул. 1-я Полевая (кад.№59:01:4811042:159);
- г. Пермь, Мотовилихинский район, ул. Гашкова, 20а (кад.№59:01:3911614:23);
- г. Пермь, Свердловский район, ул. Братская (кад.№59:01:0000000:93780)

сообщаем, что данные объекты находятся вне зоны теплоснабжения ПАО «Т Плюс».

Для запроса информации о возможности подключения вышеуказанных объектов рекомендуем обратиться к собственникам близлежащих тепловых сетей/источников теплоснабжения или рассмотреть возможность альтернативных источников теплоснабжения.

С уважением,

Заместитель директора филиала
по коммерции и развитию



А.В. Мартянов



АДМИНИСТРАЦИЯ
ГОРОДА ПЕРМИ
УПРАВЛЕНИЕ ПО ЭКОЛОГИИ
И ПРИРОДОПОЛЬЗОВАНИЮ

Советская ул., д. 22, Пермь, 614000
тел./факс (342) 210-99-91
e-mail: uep@gorodperm.ru
http://www.gorodperm.ru

Заместителю начальника
департамента земельных
отношений администрации
города Перми
Санниковой Н.М.

27.07.2022 № 059-33-01-10/3-496

На № 059-21-01-08/3-3050 от 18.07.2022

О выдаче перечня мероприятий

Уважаемая Надежда Михайловна!

Для формирования пакета аукционной документации с целью предоставления земельного участка, расположенного по адресу: г. Пермь, Свердловский район, ул. 1-я Полевая, с кадастровым номером 59:01:4811042:159, площадью 452 кв. м, с видом разрешенного использования «для индивидуального жилищного строительства (2.1)», управление по экологии и природопользованию администрации города Перми направляет перечень мероприятий по охране окружающей среды.

Количество зеленых насаждений, произрастающих на испрашиваемом земельном участке, указано в перечне мероприятий.

Восстановительную стоимость посчитать не представляется возможным, так как неизвестно пятно застройки и количество сносимых зеленых насаждений. Средняя стоимость в ценах 2022 г. одного дерева лиственной породы от 17 тыс.руб., а хвойной – от 20 тыс.руб.

Приложение: Перечень мероприятий по охране окружающей среды на 1 л. в 1 экз.

С уважением,
начальник управления



Д.Н.Андреев

Карнарук Татьяна Афанасьевна
212 56 92



АДМИНИСТРАЦИЯ
ГОРОДА ПЕРМИ

Победителю конкурса

УПРАВЛЕНИЕ ПО ЭКОЛОГИИ
И ПРИРОДОПОЛЬЗОВАНИЮ

Советская ул., д. 22, Пермь, 614000
тел./факс (342) 210-99-91
e-mail: uep@gorodperm.ru
http://www.gorodperm.ru

№ _____
На № _____ от _____

Перечень мероприятий по охране окружающей среды № 145 от 26.07.2022
Наименование и адрес объекта – Строительство индивидуального жилого дома по ул. 1-я Полевая (кад.н. 59:01:4811042:159) в Свердловском районе города Перми.

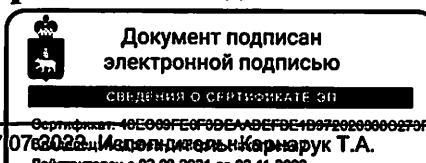
Инициатор деятельности – Победитель конкурса.

Условия строительства:

1. На испрашиваемом земельном участке произрастает 14 деревьев пород – береза (1 шт.), клен ясенелистный (2 шт.), черемуха (7 шт.), яблоня (4 шт.).
2. Проектом предусмотреть:
 - 2.1. Нанесение существующих деревьев на стройгенплане.
 - 2.2. Максимальное сохранение существующих деревьев.
 - 2.3. Снос деревьев, попадающих под пятно застройки, вести на основании акта комиссионного обследования зеленых насаждений в соответствии с решением Пермской городской Думы от 15.12.2020 г. № 277. Указанный акт должен быть составлен на основании проектной документации. Остальные деревья сохранить.
 - 2.4. Восстановление зеленых насаждений вести в соответствии с решением Пермской городской Думы от 15 декабря 2020 г. № 277.
 - 2.5. Сбор и отвод ливневых вод с использованием вариантов решений в зависимости от:
 - а) наличия централизованной системы ливневой канализации;
 - б) площади водосбора с учетом транзитных вод с прилегающей территории;
 - в) угла наклона рельефа, включающий прилегающие территории;
 - г) применения иных решений равномерного отвода поверхностного стока с запрашиваемой территории на прилегающие территории.
 - 2.6. Определение видов образующихся отходов и мест их размещения на период эксплуатации.
 - 2.7. Конкретные мероприятия по охране окружающей среды на период строительства, включая:
 - установку временного защитного ограждения строительной площадки,
 - ограждение существующих зеленых насаждений, не попадающих под пятно застройки,
 - прокладку коммуникаций осуществлять на расстоянии не менее 2 м от ствола дерева, чтобы не повредить корневую систему,
 - не использовать приствольные круги существующих деревьев (Ø 1м) под складирование материалов и установки временных сооружений,
 - определение видов и объемов образующихся отходов и мест их размещения,
 - систематический вывоз отходов,
 - недопущение загрязнения атмосферы, почвы и подземных вод,
 - предотвращение выноса грязи автотранспортом, выезжающим со строительной площадки.

Срок действия перечня мероприятий – 3 года.

Начальник управления



Д.Н.Андреев



**АДМИНИСТРАЦИЯ
ГОРОДА ПЕРМИ
ДЕПАРТАМЕНТ ДОРОГ
И БЛАГОУСТРОЙСТВА**

Ленина ул., д. 25, Пермь, 614000
тел./факс (342) 212-62-80
e-mail:ddb@gorodperm.ru
http://www.gorodperm.ru

Заместителю начальника
департамента земельных
отношений администрации
города Перми
Санниковой Н.М.

27.07.2022 № 059-24-01-36/3-2384

059-21-01-08/3-3051 18.07.2022

На № _____ от _____

**О направлении информации
по ул. 1-я Полевая**

Уважаемая Надежда Михайловна!

В соответствии с п. 4.1.2 регламента взаимодействия с функциональными и территориальными органами администрации города Перми по формированию земельных участков, предоставляемых на аукционе на территории города Перми, утвержденного постановлением администрации города Перми от 22.02.2018 № 103, направляем информацию в отношении земельного участка, расположенного по адресу: г. Пермь, Свердловский район, ул. 1-я Полевая, с кадастровым номером 59:01:4811042:159, площадью 452 кв. м. с видом разрешенного использования земельного участка «для индивидуального жилищного строительства (2.1)» (согласно приложенной схеме).

Департамент дорог и благоустройства администрации города Перми считает возможным предоставление земельного участка при следующих условиях:

1. поверхностный водоотвод решить проектом без подтопления смежных территорий, в соответствии с действующими нормативно-правовыми актами и природоохранным законодательством;
2. предусмотреть электроосвещение территории объекта;
3. стоянку для временного хранения транспорта разместить в границах отведенного под строительство земельного участка вне территории общего пользования;
4. предусмотреть ликвидацию разрушений, а также повреждений существующего дорожного покрытия;


5. предусмотреть наружное освещение подъезда до границ земельного участка, отведенного под застройку;
6. разработать и согласовать на рабочей группе по организации и безопасности дорожного движения (ул. Пермская, 2а, 212-47-51) проект организации дорожного движения;
7. получить согласие на присоединение к улично-дорожной сети города Перми в соответствии с постановлением администрации города Перми от 31.01.2022 № 45.

Мероприятия по проектированию, строительству, реконструкции и капитальному ремонту улично-дорожной сети в границах указанного участка бюджетом города Перми на 2022 год не запланированы.

Дополнительно сообщаем, что в соответствии с Федеральным законом № 257 от 08.11.2007, расходы на строительство, реконструкцию, капитальный ремонт, ремонт пересечений и примыканий, в том числе расходы на выполнение дополнительных работ, связанных с обеспечением безопасности дорожного движения, водоотведения и исполнением других установленных техническими регламентами требований, несут лица, в интересах которых осуществляются строительство, реконструкция, капитальный ремонт, ремонт пересечений или примыканий.

И.о. начальника департамента
дорог и благоустройства администрации
города Перми

Д.А. Мясоедов.





**АДМИНИСТРАЦИЯ
ГОРОДА ПЕРМИ
ДЕПАРТАМЕНТ
ОБЩЕСТВЕННОЙ
БЕЗОПАСНОСТИ**

Сибирская ул., д. 10, Пермь, 614000
тел./факс (342) 212-31-25
e-mail: dob@gorodperm.ru
http://www.gorodperm.ru

Заместителю
начальника департамента
земельных отношений
администрации города Перми
Санниковой Н.М.

21.07.2022 № 059-10-01-27/3-1081

На № 059-21-01-08/3-3051 от 18.07.2022

**О предоставлении информации
по ул. 1 - Полевой**

Уважаемая Надежда Михайловна!

В ответ на обращение департамента земельных отношений администрации города Перми в отношении земельного участка в отношении земельного участка по ул. 1-я Полевая в Свердловском районе города Перми представляем следующую информацию.

Ближайшее подразделение пожарной охраны расположено по адресу: ул. Белинского, 52 (ПСЧ-5 10-ПСО).

Объекты общественной безопасности, отнесенные к объектам полиции (участковые пункты полиции) в данном микрорайоне (Голый Мыс) отсутствуют. Ближайший участковый пункт расположен по адресу: г. Пермь, ул. Казахская, д. 104 (микрорайон Южный, Свердловский район). В настоящее время в указанном микрорайоне, строительство (приобретение) не планируется.

Помещения для аварийно-спасательных формирований на указанной территории отсутствуют. В настоящее время потребность в обеспечении служебными помещениями для аварийно-спасательных формирований в указанном районе отсутствует.

На указанной территории источники противопожарного водоснабжения отсутствуют.

При размещении объектов на вышеуказанной территории необходимо соблюдать нормы и требования действующего законодательства: Федеральных законов от 21 декабря 1994 г. № 69-ФЗ «О пожарной безопасности» и от 22 июля 2008 г. № 123-ФЗ «Технический регламент о требованиях пожарной безопасности».

Данный земельный участок попадает в зону возможного химического заражения.

Объекты гражданской обороны и организации, отнесенные к категории по гражданской обороне, отсутствуют. Планом гражданской обороны строительство объектов гражданской обороны не предусмотрено.

Рассматриваемый участок не попадает в зону действия Региональной автоматизированной системы централизованного оповещения населения города Перми. Необходимо предусматривать размещение сиренно – речевых узлов системы оповещения согласно пунктам 6.38, 6.39 СП 165.132.5800.2014 свода правил инженерно – технических мероприятий по гражданской обороне. Актуализированная редакция СНиП 201.51-90.

С уважением,
и.о. начальника департамента

И.Б. Вольфович

Вотинова Екатерина Сергеевна
Фалюш Владимир Иванович
210-14-40
Катаева Ольга Федоровна
2121717 (доб. 740)



АДМИНИСТРАЦИЯ
ГОРОДА ПЕРМИ
ДЕПАРТАМЕНТ ЖИЛИЩНО-
КОММУНАЛЬНОГО
ХОЗЯЙСТВА

Ленина ул., д. 34, Пермь, 614000
тел./факс (342) 212-29-55
e-mail: communal@gorodperm.ru
http://www.gorodperm.ru

Заместителю начальника
департамента земельных
отношений администрации
города Перми
Санниковой Н.М.

27.07.2022 № 059-04-17/3-520-ри

На № 059-22-01-08/3-3012 от 15.07.2022

О направлении информации из
Схем В и В

Уважаемая Надежда Михайловна!

Рассмотрев Ваши письма, о предоставлении информации учтены ли мероприятия по строительству сетей водоснабжения и водоотведения в Схемах водоснабжения и водоотведения города Перми, утвержденных постановлением администрации города Перми от 28.12.2018 № 1085, на период до 2028 года (далее – Схемы) на территориях указанных в письмах, сообщаем следующее.

Земельный участок	Мероприятия, предусмотренные в Схемах
кадастровый номер 59:01:3210373:188 по ул. Лабинская, з/у 6В (площадь 662 кв.м) в Ленинском районе города Перми	Схемами предусмотрено строительство сетей водоснабжения и водоотведения в мкр. Средняя Курья с 2024 года. Муниципальной программой «Развитие системы жилищно-коммунального хозяйства в городе Перми», утвержденной постановлением администрации г. Перми от 20.10.2021 № 924 предусмотрено мероприятие по строительству сети водоснабжения в микрорайоне Средняя Курья по ул. Борцов Революции Ленинского района города Перми, со сроком реализации 2022-2023гг.
кадастровый номер 59:01:4413855:142 по ул. Оверятской, з/у 26 (площадь 761 кв.м) в Индустриальном районе города Перми	Схемами не предусмотрено строительство сетей водоснабжения и водоотведения.
кадастровый номер	Схемами не предусмотрено строительство сетей

59:01:5010028:177 по ул. Кленовой (площадь 978 кв.м) в Свердловском районе города Перми	водоснабжения и водоотведения.
(площадь 493 кв.м) в Кировском районе города Перми	Схемами не предусмотрено строительство сетей водоснабжения и водоотведения.
кадастровый номер 59:01:4811042:159 по ул. 1-я Полевая (площадь 452 кв.м) в Свердловском районе города Перми	Схемами предусмотрено строительство сетей водоснабжения в мкр. Голый Мыс с 2024 года.

С уважением,
первый заместитель
начальника департамента



О.Л. Белоусов



**АДМИНИСТРАЦИЯ
ГОРОДА ПЕРМИ
ДЕПАРТАМЕНТ ЖИЛИЩНО-
КОММУНАЛЬНОГО
ХОЗЯЙСТВА**

Ленина ул., д. 34, Пермь, 614000
тел./факс (342) 212-29-55
e-mail:communal@gorodperm.ru
http://www.gorodperm.ru

Начальнику аналитического отдела
департамента земельных отношений
администрации города Перми
Бурыловой С.В.

27.09.2023 № 059-04-25/3-72-ри

На № 059-21-01-08/3-5049 от 22.09.2023

О направлении информации

Уважаемая Светлана Владимировна!

На Ваш запрос о предоставлении информации по вопросу подключения объектов индивидуального жилищного строительства (далее – ИЖС) к системе теплоснабжения с возможностью размещения на земельных участках с кадастровыми номерами согласно перечню земельных участков, сообщаем, что техническая возможность подключения объектов ИЖС к сетям теплоснабжения отсутствует.

Рекомендуем рассмотреть альтернативный источник теплоснабжения – газ.

Подключение спортивного объекта к сетям теплоснабжения с возможностью размещения на земельном участке с кадастровым номером 59:01:0000000:93780, для выдачи технических условий на присоединение к централизованному отоплению (котельная БМК по ул. Казахская, 104), предлагаем обратиться в ПМУП «Городское коммунальное и тепловое хозяйство».

Подключение физкультурно-оздоровительного комплекса к сетям теплоснабжения с возможностью размещения на земельном участке с кадастровым номером 59:01:3911614:23, для выдачи технических условий на присоединение к централизованному отоплению (котельная по ул. Гашкова, 35б),



предлагаем обратиться в ПМУП «Городское коммунальное и тепловое хозяйство».

Приложение: на 1 л. в 1 экз.

С уважением,
первый заместитель
начальника департамента



О.Л. Белоусов



Перечень земельных участков

№ п/п	Адрес земельного участка	Кадастровый номер земельного участка	Вид разрешенного использования земельного участка
1	г. Пермь, Орджоникидзевский район, ул. 1-я Логовая, земельный участок 23а	59:01:3810190:154	для индивидуального жилищного строительства (2.1)
2	г. Пермь, Кировский район, ул. 2-я Гаревая, земельный участок 36	59:01:1817212:220	для индивидуального жилищного строительства (2.1)
3	г. Пермь, Свердловский район, ул. 1-я Полевая, з/у 21а	59:01:4811042:159	для индивидуального жилищного строительства (2.1)
4	г. Пермь, Мотовилихинский район, ул. Гашкова, земельный участок 20в	59:01:3911614:23	под физкультурно-оздоровительный комплекс
5	г. Пермь, Свердловский район, ул. Братская, земельный участок 100а	59:01:0000000:93780	спорт (5.1)
6	г. Пермь, п. Новые Ляды, ул. Крылова, земельный участок 10	59:01:5110103:139	для индивидуального жилищного строительства
7	г. Пермь, Мотовилихинский район, ул. Обросова, з/у 31	59:01:4211117:149	для индивидуального жилищного строительства
8	г. Пермь, п. Новые Ляды, ул. Жданова, з/у 1а	59:01:5110031:123	для индивидуального жилищного строительства (2.1)
9	г. Пермь, Орджоникидзевский район, мкр. Ново-Гайвинский, з/у 33а	59:01:3210126:140	для индивидуального жилищного строительства
10	г. Пермь, Орджоникидзевский район, ул. Камская поляна	59:01:3210111:124	для индивидуального жилищного строительства



**АДМИНИСТРАЦИЯ
ГОРОДА ПЕРМИ
ДЕПАРТАМЕНТ ЭКОНОМИКИ
И ПРОМЫШЛЕННОЙ
ПОЛИТИКИ**

Сибирская ул., д. 27, Пермь, 614000
тел./факс (342) 212-45-38
e-mail: depp@gorodperm.ru
http://www.gorodperm.ru

Заместителю начальника
департамента земельных
отношений администрации
города Перми
Санниковой Н.М.

20.07.2022 № 059-13-01-04-1376

На № 059-21-01-08/3-3051 от 18.07.2022

О направлении информации

Уважаемая Надежда Михайловна!


В соответствии с п.4.1.2 Регламента взаимодействия департамента земельных отношений администрации города Перми с функциональными и территориальными органами администрации города Перми по формированию земельных участков, предоставляемых на аукционе на территории города Перми, утвержденного постановлением администрации города Перми от 22.02.2018 № 103 (далее – Регламент), сообщаем, что места для установки и эксплуатации рекламных конструкций, включенные в схему размещения рекламных конструкций на территории города Перми, утвержденную решением Пермской городской Думы от 23.08.2016 № 171, и места размещения НТО, включенные в схему размещения НТО на территории города Перми, утвержденную постановлением администрации города Перми от 02.08.2018 № 521, в границах земельного участка по ул. 1-я Полевая в Свердловском районе города Перми отсутствуют.

Договоры на размещение нестационарных торговых объектов в границах земельного участка по указанному адресу департаментом экономики и промышленной политики администрации города Перми не заключались.

Учитывая изложенное, включение указанного земельного участка в перечень земельных участков, формируемых для предоставления на аукционе на территории г. Перми, возможно в соответствии с критерием, предусмотренным п.4.1.4.15 Регламента.

С уважением,
Начальник департамента

Пираматова Альбина Арсланбековна
257-19-96
Валиахметова Ирина Владимировна
257-19-20
Баринаева Вера Алексеевна
257 19 67



О.М. Чеснокова



**АДМИНИСТРАЦИЯ
ГОРОДА ПЕРМИ
ДЕПАРТАМЕНТ
ИМУЩЕСТВЕННЫХ
ОТНОШЕНИЙ**

Сибирская ул., д. 14, Пермь, 614000
тел./факс (342) 212-67-21, факс 212-24-35
e-mail: dio@gorodperm.ru
http://www.gorodperm.ru

Заместителю начальника
департамента земельных
отношений администрации
города Перми
Санниковой Н.М.

19.07.2022 № 059-19-01-35/3-1348

На № 059-21-01-08/3-3051 от 18.07.2022

О направлении информации

Уважаемая Надежда Михайловна!

Во исполнение п.4.1.2 Регламента взаимодействия департамента земельных отношений администрации города Перми с функциональными и территориальными органами администрации города Перми по формированию земельных участков, предоставляемых на аукционе на территории города Перми, утвержденного постановлением администрации города Перми от 22.02.2018 № 103, сообщаем следующее.

Объекты недвижимого имущества, в том числе земельный участок с кадастровым номером 59:01:4811042:159, площадью 452 кв.м, расположенные по адресу: г. Пермь, Свердловский район, ул. 1-я Полевая, в реестре муниципального имущества города Перми не учитываются.

И.о. начальника департамента



А.В. Соснин

Кашина Мария Евгеньевна
212 23 36



31.08.2022

059-21-01-10/1-652

ГОСУДАРСТВЕННАЯ ИНСПЕКЦИЯ
ПО ОХРАНЕ ОБЪЕКТОВ КУЛЬТУРНОГО
НАСЛЕДИЯ ПЕРМСКОГО КРАЯ

Ул. 25 Октября, д. 18а, г. Пермь, 614000
Тел. (342) 212-05-29, факс (342) 212-05-88
E-mail: info@giokn.permkrai.ru
ОКПО 15529947, ОГРН 1175958018576
ИНН/КПП 5902043202/590201001

Г Заместителю начальника
департамента земельных
отношений администрации
г. Перми
Санниковой Н.М.

30.08.2022 № Исх55-01-17.2-336

059-21-01-10/2-749 18.07.2022
На № _____ от _____

О возможности размещения
объектов на испрашиваемом
земельном участке в г. Перми


Уважаемая Надежда Михайловна!

Рассмотрев Ваш запрос, Государственная инспекция по охране объектов культурного наследия Пермского края сообщает следующее.

На момент обращения в границах земельного участка, расположенного по адресу: г. Пермь, Свердловский район, ул. 1-я Полевая, с кадастровым номером 59:01:4811042:159, площадью 452 кв. м, с видом разрешенного использования «для индивидуального жилищного строительства (2.1)», объекты культурного наследия, включенные в единый государственный реестр, либо выявленные объекты культурного наследия, а также объекты, обладающие признаками объекта культурного наследия, отсутствуют. Участок расположен вне зон охраны и защитных зон объектов культурного наследия.

В соответствии с федеральными законами ограничения для размещения капитальных объектов на испрашиваемом участке, по условиям охраны объектов культурного наследия, не имеются.

Заместитель начальника



Д.А. Изосимов

Вильданов Родион Фаясович
212 50 96



АДМИНИСТРАЦИЯ
ГОРОДА ПЕРМИ
АДМИНИСТРАЦИЯ
СВЕРДЛОВСКОГО РАЙОНА

Сибирская ул., д. 58, Пермь, 614990
тел. (342) 241-27-99, факс 244-56-74
e-mail: asvr@gorodperm.ru;

И.о начальника отдела
по формированию земельных
участков департамента
земельных отношений
администрации города Перми
Трушевской А.А.

11.08.2023 № 059-39-01-29/03-504

На № ^{059-21-01-08/3-4123} от 04.08.2023

О предоставлении информации

Уважаемая Анна Андреевна!

Рассмотрев Ваше обращение, поступившее в администрацию Свердловского района, о предоставлении информации в отношении земельного участка с кадастровым номером 59:01:4811042:159, расположенного по адресу: г. Пермь, Свердловский район, ул. 1-я Полевая, 21а, сообщаем следующее.

Специалистами администрации Свердловского района города Перми 10.08.2023 проведено обследование земельного участка с кадастровым номером 59:01:4811042:159, по результатам которого установлено.

Согласно сведениям Единого государственного реестра недвижимости, земельный участок с кадастровым номером 59:01:5010064:27, площадью 452 кв.м., категория земель – земли населенных пунктов, имеет вид разрешенного использования под строительство индивидуального жилого дома (2.1).

В ходе визуального обследования установлено, что на вышеуказанной территории преобладает густая растительность (трава, деревья, кустарники), доступ на земельный участок свободный.


По результатам вышеуказанного мероприятия не выявлен факт нарушения земельного законодательства.

Информацию, направленную ранее письмом от 05.09.2022 № 059-39-01-29/03-491 считать недостоверной.

Приложение: 5 л. в 1 экз.

И.о. главы администрации района

Бушуева Ирина Анатольевна
244-14-78



И.Р. Давлетшин



«10» августа 2023 г.

№ 40

В рамках осуществления муниципального земельного контроля администрации Свердловского района города Перми на основании (наименование органа муниципального земельного контроля) задания на проведение контрольного мероприятия от 04.08.2023 № 059-21-01-08/3-4123 (решение о проведении контрольного мероприятия)

10 августа 2023, главным специалистом отдела градостроительства, земельных и имущественных отношений администрации Свердловского района города Перми: Бушуевой Ириной Анатольевной.

(дата проведения контрольного мероприятия, должность, фамилия, имя, отчество лица, проводившего контрольное мероприятие)
проведено выездное обследование земельного участка с кадастровым номером 59:01:4811042:159, по адресу: г. Пермь, Свердловский район, ул. 1-я Полевая, 21а (кадастровый номер (при наличии), местоположение)

используемого контролируемым лицом (при наличии таких сведений):
отсутствует

(наименование юридического лица, фамилия, имя, отчество (при наличии) индивидуального предпринимателя, физического лица, представителя контролируемого лица)

При проведении выездного обследования совершены следующие контрольные действия:
осмотр земельного участка.
(контрольные действия, совершенные в ходе проведения контрольного мероприятия, а также информация о составлении протоколов таких контрольных действий)

При проведении выездного обследования применены следующие способы фиксации фактического использования указанного земельного участка: фотосъемка.
(информация об использовании фотосъемки и видеозаписи (при совершении инструментального обследования))

В результате проведения выездного обследования установлено следующее:
земельный участок с кадастровым номером 59:01:4811042:159, площадью 452 кв. м. Вид разрешенного использования земельного участка «под строительство индивидуального жилого дома» (2.1).


На вышеуказанной территории преобладает густая растительность (трава, деревья, кустарники), доступ на земельный участок свободный.

При визуальном обследовании не выявлены признаки нарушения земельного законодательства. Площадь самовольного занятия 0 кв.м.
(выводы о выявлении признаков нарушений обязательных требований земельного законодательства или об отсутствии таких признаков)

Главный специалист отдела градостроительства, земельных и имущественных отношений
(наименование должности лица, составившего акт)


(подпись)

И.А. Бушуева
(инициалы, фамилия)











**АДМИНИСТРАЦИЯ
ГОРОДА ПЕРМИ
АДМИНИСТРАЦИЯ
СВЕРДЛОВСКОГО РАЙОНА**

Сибирская ул., д. 58, Пермь, 614990
тел. (342) 241-27-99, факс 244-56-74
e-mail:asvr@gorodperm.ru

Начальнику
аналитического отдела департа-
мента земельных отношений ад-
министрации города Перми
Бурыловой С.В.

16.10.2023 № 059-39-01-33/03-1418

На № _____ от _____

О направлении информации

Уважаемая Светлана Владимировна!


В ответ на Ваш запрос о представлении информации по вопросу возможно-
сти подключения объектов капитального строительства к системе теплоснабже-
ния сообщаем следующее.

На указанных в приложении земельных участках по ул. 1-я Полевая, з/у 21
(59:01:4811042:159), ул. Братская, 100а (59:01:0000000:93780), жилой район «Ба-
харевка» (59:01:4411538:233), ул. Ясенева, 149 (59:01:5010041:34), лесной квар-
тал № 125 Лядовского лесничества Комарихинского лесхоза, СНТ «Надежда», уч.
37 (59:01:5710001:7), ж/р «Бахаревка» (59:01:4411538:695), ул. Утренняя
(59:01:5010038:33) отсутствует система централизованного теплоснабжения.

Техническая возможность подключения объектов к сетям теплоснабжения
отсутствует.

В целях целесообразности обеспечения нужд рассматриваемых объектов
рекомендуем рассмотреть альтернативный источник теплоснабжения – газ.

С уважением,
первый заместитель
главы администрации района



И.Р. Давлетшин

Гарифуллин Руслан Ренаевич
244-13-89



Y=2239550 X=512000

Y=2239450 X=512000

Y=2239550 X=511900

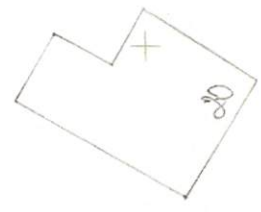
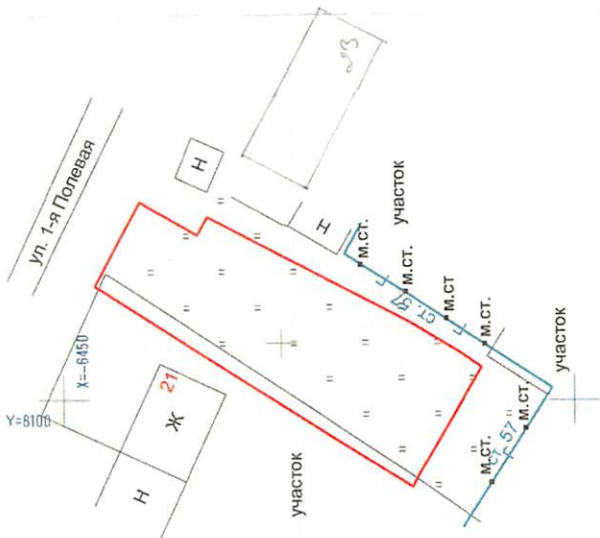
Y=2239450 X=511900



1011-10-14
 ООО «ИПТ»
 2018 г. 13.08.2018 г.
 1011-10-14-18-08-08

УСЛОВНЫЕ ОБОЗНАЧЕНИЯ:

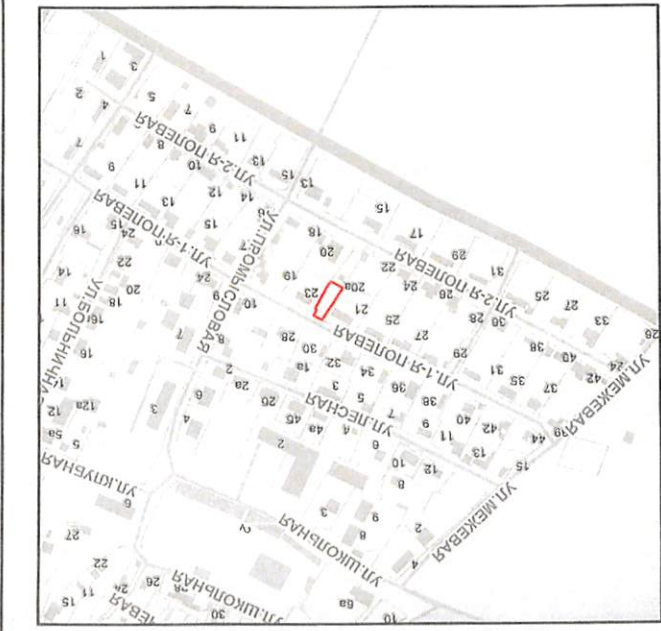
- граница земельного участка
- Systema координат: СК г. Перми
- Systema координат: МСК-59



Имя		Колуч.	Лист	№ док.	Подпись	Дата
Директор	Генерал			Ершова Е.С.		03.22
				Костяев Р.В.		03.22

Геодезическая съёмка по адресу: г. Пермь, Свердловский район, ул. 1-я Полевая			
Геодезическая съёмка для межевания			
Скала	Лист	Листов	
	1	1	
ПЛАН М 1:500			МБУ "ИПТ"

МБУ "ИТП"			ПЛАН М:1:500			Лист № 03.22	Лист № 03.22	Лист № 03.22	Лист № 03.22	Лист № 03.22
Геодезическая съемка для межевания			Геодезическая съемка по адресу: с. Пермь, Сосновский район, ул. 1-я Лопевая			Дата	Поместье	№ док.	Лист	Кварт.
Страна	Уезд	Лист	Лист	Лист	Лист	Лист	Лист	Лист	Лист	Лист
1	1	1	1	1	1	1	1	1	1	1



УСЛОВНЫЕ ОБОЗНАЧЕНИЯ:

— граница земельного участка

— Система координат: СК г. Пермь

— Система координат: МСК-59

X=511900

Y=2239450

X=512000

Y=2239450



X=511900

Y=2239450

X=6500

Y=8050

X=6450

Y=8050

X=512000

Y=2239450



ООО «НОБОРПРОМ»
61406 г. Пермь, ул. Демидовская, 17
Директор: [подпись]
Инженер: [подпись]
Проверен: [подпись]
Лист № 03.22
№ 485 от 08 апреля 2018 г.
[подпись]
Сотласова [подпись]
Гамулина А.И.

Y=2239550 X=512000

Y=2239450 X=512000

Y=8050 X=6450

Y=8050 X=6500

Y=2239450 X=511900



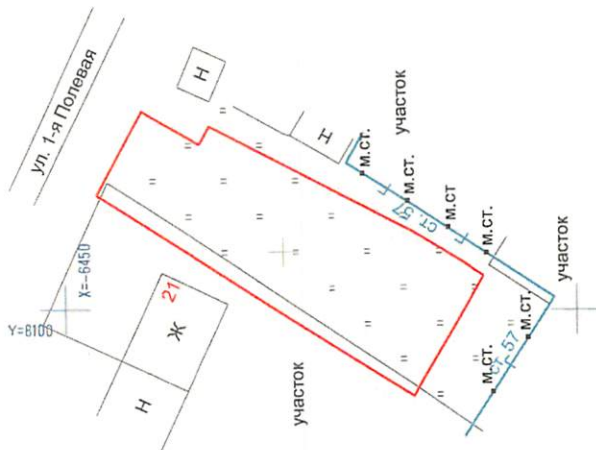
МУП Наружного освещения г.Перми
 ГОРОДСКОЕ УЧРЕЖДЕНИЕ
 №33/Н
 «25» октября 2012г.
 Инженер: *Ирина Копылова*
 Стор.: *Ирина Копылова*

УСЛОВНЫЕ ОБОЗНАЧЕНИЯ:

— граница земельного участка

— Система координат: СК г. Перми

— Система координат: МСК-59



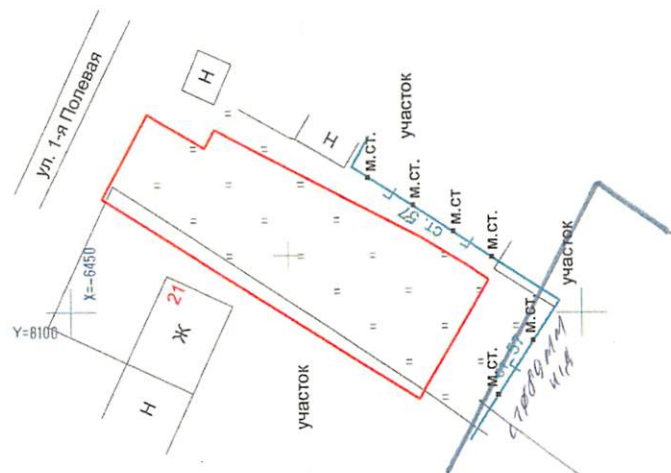
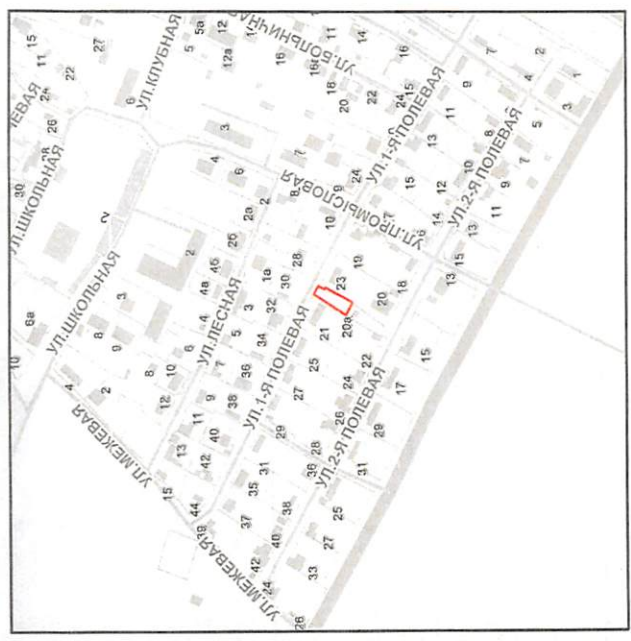
Изм.	Колуч.	Лист	№ дик.	Поиск.	Дата
Директор	Ермолина Е.С.				03.22
Инженер	Костарев Р.В.				03.22
Геодетическая съёмка для межевания					
Геодетическая съёмка по адресу: г. Пермь, Свердловский район, ул. 1-я Полевая					
ПЛАН М 1:500					
МБУ "ИТП"					

Y=2239550 X=512000

Y=2239450 X=512000

Y=2239550 X=511900

Y=2239450 X=511900



АО «Газпром газораспределение Пермь»
Пермский филиал
ОТДЕЛ ПРОИЗВОДИТЕЛЬНОГО И
ТЕХНИЧЕСКОГО КОНТРОЛЯ
СОГЛАСОВАНО
№ 020 от 27.09.2011
Секретарь: *С.И. Вяткина* 20.09.11
Подпись: *С.И. Вяткина*

УСЛОВНЫЕ ОБОЗНАЧЕНИЯ:

— граница земельного участка

— Система координат: СК г. Пермь

— Система координат: МСК-59

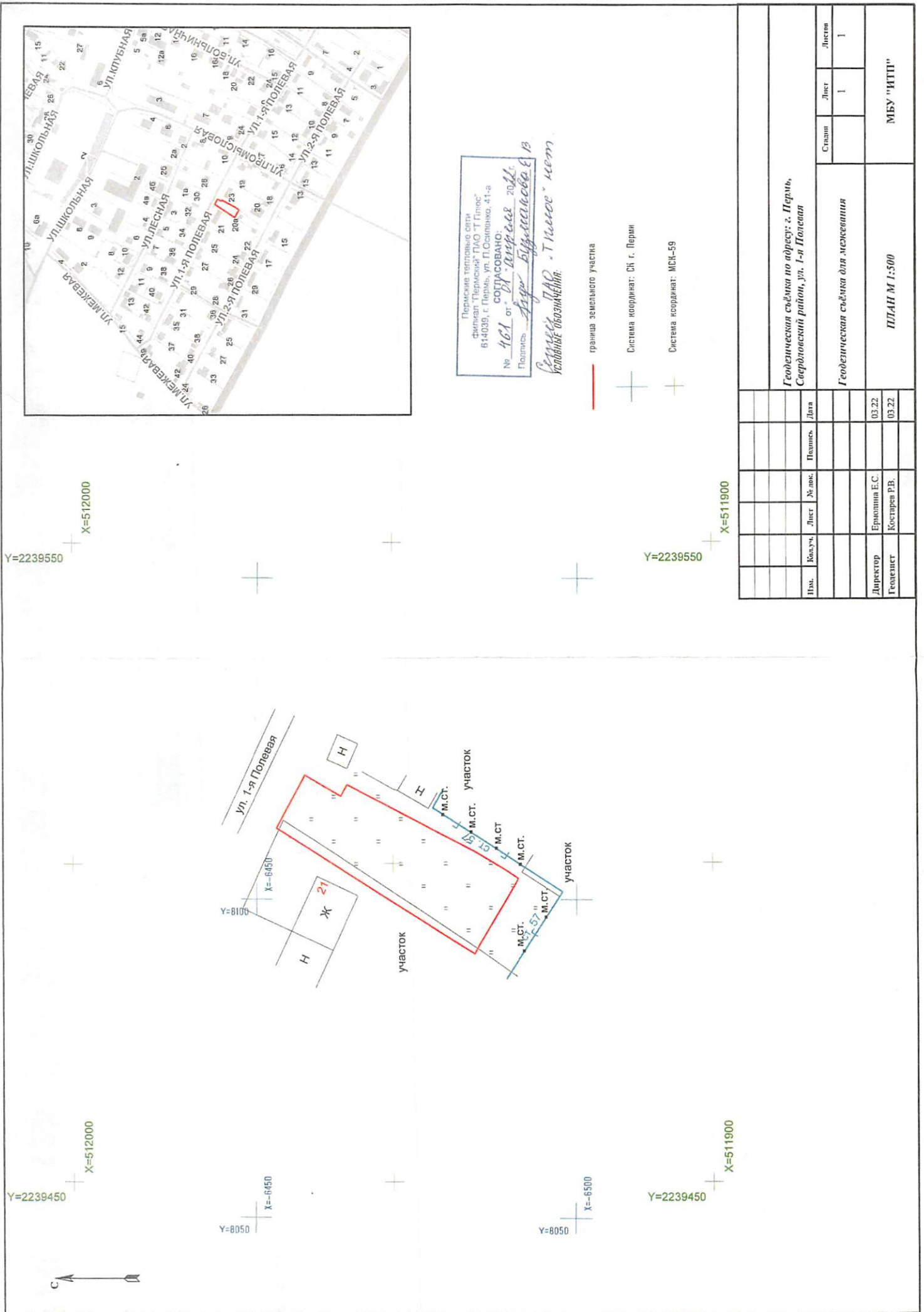
Геодетическая съёмка по адресу: г. Пермь, Свердловский район, ул. 1-я Полевая

Геодетическая съёмка для межевания

ПЛАН М 1:500

МБУ "ИТП"

Изм.	Колуч.	Лист	№ дик.	Полость	Дата
Директор	Ерохина Е.С.				03.22
Геометрист	Костарев Р.В.				03.22
Страница		1			
Листов		1			



Пермская тепловая сеть
 филиал "Пермская ПАО "Т Плюс"
 614039, г. Пермь, ул. П. Осипенко, 41-а
 СОГЛАСОВАНО:
 № 461 от 21 апреля 2011 г.
 Подпись: *Л. В. Бурдакова*

Семён ДАР. Т. Ильясов - метр.
 УСЛОВИЕ ОБЪЯВЛЕНИЯ

- граница земельного участка
- Система координат: СК г. Пермь
- Система координат: ИСК-59

Геодетическая съёмка по адресу: г. Пермь, Свердловский район, ул. 1-я Полевая								
Имя	Колуч.	Лист	№ лок.	Пашель	Дата	Геодетическая съёмка для межквартальной		
						Стан	Лист	Листов
Директор	Ермолина Е.С.				03.22			
Геодетист	Костарев Р.В.				03.22			
ПЛАН М 1:500						МБУ "ИТП"		

X=512000
 Y=2239550

X=511900
 Y=2239550

X=512000
 Y=2239450

X=511900
 Y=2239450



Филиал публично-правовой компании «Роскадастр» по Пермскому краю
полное наименование органа регистрации прав

Выписка из Единого государственного реестра недвижимости об объекте недвижимости

Сведения о характеристиках объекта недвижимости

На основании запроса от 26.10.2023, поступившего на рассмотрение 26.10.2023, сообщаем, что согласно записям Единого государственного реестра недвижимости:


Раздел 1 Лист 1

Земельный участок			
вид объекта недвижимости			

Лист № 1 раздела 1	Всего листов раздела 1: 3	Всего разделов: 5	Всего листов выписки: 7
--------------------	---------------------------	-------------------	-------------------------

26.10.2023г. № КУВИ-001/2023-242648949	
Кадастровый номер:	59:01:4811042:159
Номер кадастрового квартала:	59:01:4811042
Дата присвоения кадастрового номера:	20.06.2022

Ранее присвоенный государственный учетный номер:	данные отсутствуют
Адрес:	Российская Федерация, Пермский край, г.о. Пермский, г Пермь, ул 1-я Полевая, з/у 21а
Площадь:	452 +/- 7
Кадастровая стоимость, руб.:	471838.28
Кадастровые номера расположенных в пределах земельного участка объектов недвижимости:	данные отсутствуют
Кадастровые номера объектов недвижимости, из которых образован объект недвижимости:	данные отсутствуют
Кадастровые номера образованных объектов недвижимости:	данные отсутствуют
Категория земель:	Земли населенных пунктов
Виды разрешенного использования:	для индивидуального жилищного строительства (2.1)
Сведения о кадастровом инженере:	1285, образованием земельного участка из земель, находящихся в государственной или муниципальной собственности, расположенного Российская Федерация, Пермский край, Пермский городской округ, город Пермь, Свердловский р-н, улица 1-я Полевая, 059-22-01-20/3-446, 2022-02-08
Сведения о лесах, водных объектах и об иных природных объектах, расположенных в пределах земельного участка:	данные отсутствуют

полное наименование должности	 ДОКУМЕНТ ПОДПИСАН ЭЛЕКТРОННОЙ ПОДПИСЬЮ Сертификат: 00BV056B7401CB38D2B3576ACDC8425108 Владелец: ФЕДЕРАЛЬНАЯ СЛУЖБА ГОСУДАРСТВЕННОЙ РЕГИСТРАЦИИ, КАДАСТРА И КАРТОГРАФИИ Действителен: с 27.06.2023 по 19.09.2024	инициалы, фамилия

Земельный участок			
вид объекта недвижимости			
Лист № 2 раздела 1	Всего листов раздела 1: 3	Всего разделов: 5	Всего листов выписки: 7
26.10.2023г. № КУВИ-001/2023-242648949			
Кадастровый номер:		59:01:4811042:159	
Сведения о том, что земельный участок полностью расположен в границах зоны с особыми условиями использования территории, территории объекта культурного наследия, публичного сервитута:	Земельный участок полностью расположен в границах зоны с реестровым номером 59:32-6.553 от 27.04.2015, ограничение использования земельного участка в пределах зоны: Постановление Правительства РФ от 11.03.2010 N 138 "Об утверждении Федеральных правил использования воздушного пространства Российской Федерации": "Запрещается размещать в полосах воздушных подходов на удалении до 30 км, а вне полос воздушных подходов - до 15 км от контрольной точки аэродрома объекты выбросов (размещения) отходов, животноводческие фермы, скотобойни и другие объекты, способствующие привлечению и массовому скоплению птиц.", вид/наименование: Зона с особыми условиями использования - Приаэродромная территория аэродрома аэропорта Большое Савино, тип: Охранная зона транспорта, дата решения: 11.03.2010, номер решения: 138, наименование ОГВ/ОМСУ: Правительство Российской Федерации		
Сведения о том, что земельный участок расположен в границах особой экономической зоны, территории опережающего социально-экономического развития, зоны территориального развития в Российской Федерации, игровой зоны:	данные отсутствуют		
Сведения о том, что земельный участок расположен в границах особо охраняемой природной территории, охотничьих угодий, лесничеств:	данные отсутствуют		
Сведения о результатах проведения государственного земельного надзора:	данные отсутствуют		
Сведения о расположении земельного участка в границах территории, в отношении которой утвержден проект межевания территории:	данные отсутствуют		
Условный номер земельного участка:	данные отсутствуют		
Сведения о принятии акта и (или) заключении договора, предусматривающих предоставление в соответствии с земельным законодательством исполнительным органом государственным органом власти или органом местного самоуправления, находящегося в государственной или муниципальной собственности земельного участка для строительства наемного дома социального использования или наемного дома коммерческого использования:	данные отсутствуют		
Сведения о том, что земельный участок или земельные участки образованы на основании решения об изъятии земельного участка и (или) расположенного на нем объекта недвижимости для государственных или муниципальных нужд:	данные отсутствуют		



ДОКУМЕНТ ПОДПИСАН
ЭЛЕКТРОННОЙ ПОДПИСЬЮ

Сертификат: 00ВВ056В7401СВ38Д2В3576АСДС8425108

Владелец: ФЕДЕРАЛЬНАЯ СЛУЖБА ГОСУДАРСТВЕННОЙ
РЕГИСТРАЦИИ, КАДАСТРА И КАРТОГРАФИИ
Действителен: с 27.06.2023 по 19.09.2024

полное наименование должности

инициалы, фамилия

Земельный участок			
вид объекта недвижимости			
Лист № 3 раздела 1	Всего листов раздела 1: 3	Всего разделов: 5	Всего листов выписки: 7
26.10.2023г. № КУВИ-001/2023-242648949			
Кадастровый номер:		59:01:4811042:159	
Сведения о том, что земельный участок образован из земель или земельного участка, государственная собственность на которые не разграничена:		Земельный участок образован из земель или земельного участка, государственная собственность на которые не разграничена. В соответствии с Федеральным законом от 25 октября 2001 г. № 137-ФЗ "О введении в действие Земельного кодекса Российской Федерации" орган Администрации города Перми уполномочен на распоряжение таким земельным участком.	
Сведения о наличии земельного спора о местоположении границ земельных участков:		данные отсутствуют	
Статус записи об объекте недвижимости:		Сведения об объекте недвижимости имеют статус "актуальные"	
Особые отметки:		Сведения об ограничениях права на объект недвижимости, обременениях данного объекта, не зарегистрированных в реестре прав, ограничений прав и обременений недвижимого имущества: вид ограничения (обременения): ограничения прав на земельный участок, предусмотренные статьей 56 Земельного кодекса Российской Федерации; срок действия: с 20.06.2022; реквизиты документа-основания: постановление "Об утверждении Федеральных правил использования воздушного пространства Российской Федерации" от 11.03.2010 № 138 выдан: Правительство Российской Федерации. Земельный участок подлежит снятию с государственного кадастрового учета по истечении пяти лет со дня его государственного кадастрового учета, если на него не будут зарегистрированы права. Сведения, необходимые для заполнения разделов: 2 - Сведения о зарегистрированных правах; 4 - Сведения о частях земельного участка, отсутствуют.	
Получатель выписки:		Департамент земельных отношений администрации города Перми	

полное наименование должности	 ДОКУМЕНТ ПОДПИСАН ЭЛЕКТРОННОЙ ПОДПИСЬЮ Сертификат: 00ВВ056В7401СВ38D2В3576АСDС8425108 Владелец: ФЕДЕРАЛЬНАЯ СЛУЖБА ГОСУДАРСТВЕННОЙ РЕГИСТРАЦИИ, КАДАСТРА И КАРТОГРАФИИ Действителен: с 27.06.2023 по 19.09.2024	инициалы, фамилия
-------------------------------	---	-------------------

Выписка из Единого государственного реестра недвижимости об объекте недвижимости

Описание местоположения земельного участка

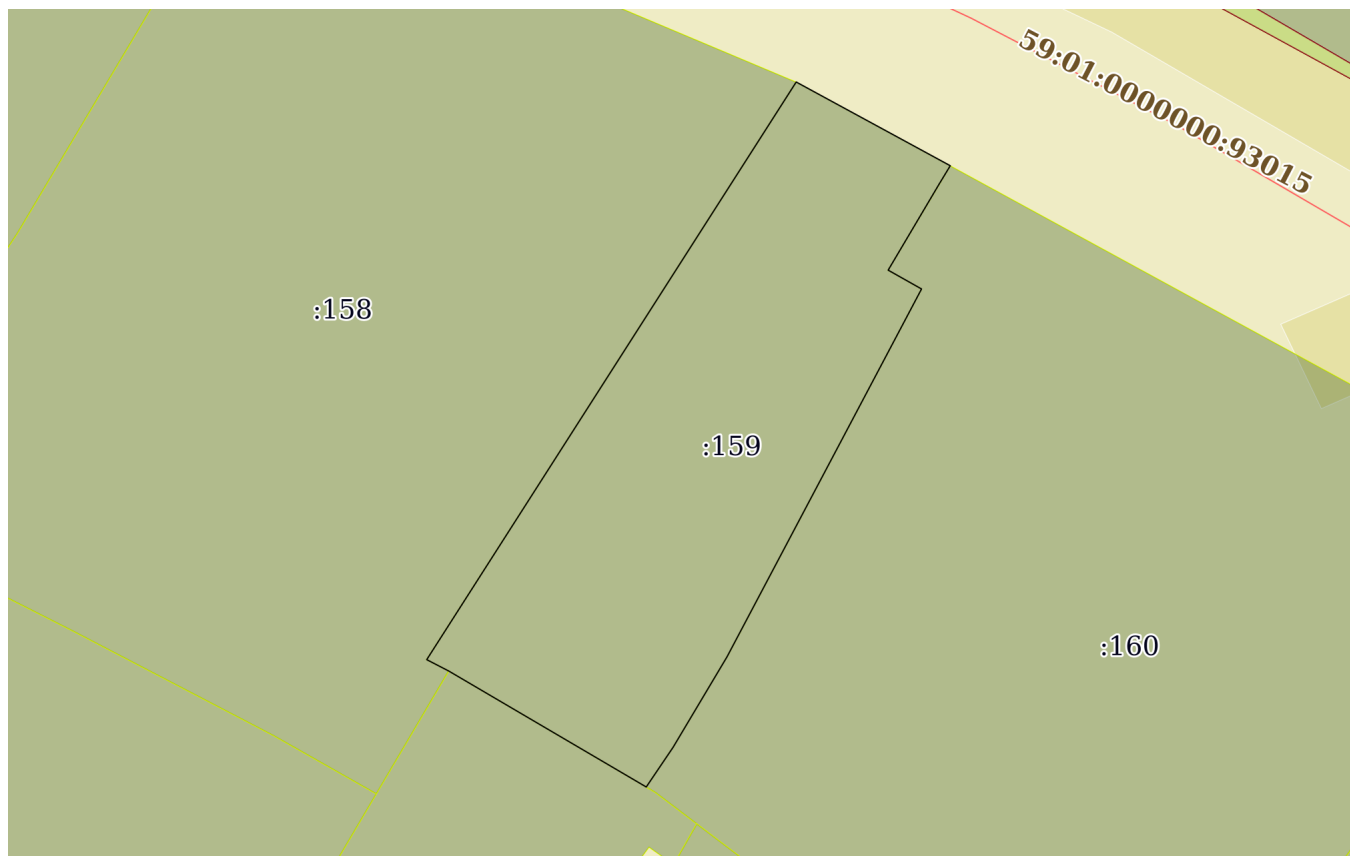
Земельный участок			
вид объекта недвижимости			

Лист № 1 раздела 3	Всего листов раздела 3: 1	Всего разделов: 5	Всего листов выписки: 7
--------------------	---------------------------	-------------------	-------------------------

26.10.2023г. № КУВИ-001/2023-242648949

Кадастровый номер: 59:01:4811042:159

План (чертеж, схема) земельного участка



Масштаб 1:400 Условные обозначения:

полное наименование должности	 ДОКУМЕНТ ПОДПИСАН ЭЛЕКТРОННОЙ ПОДПИСЬЮ	инициалы, фамилия
	Сертификат: 00ВВ056В7401СВ38D2В3576АСDС8425108 Владелец: ФЕДЕРАЛЬНАЯ СЛУЖБА ГОСУДАРСТВЕННОЙ РЕГИСТРАЦИИ, КАДАСТРА И КАРТОГРАФИИ Действителен: с 27.06.2023 по 19.09.2024	

Выписка из Единого государственного реестра недвижимости об объекте недвижимости

Описание местоположения земельного участка

Земельный участок			
вид объекта недвижимости			
Лист № 1 раздела 3.1	Всего листов раздела 3.1: 1	Всего разделов: 5	Всего листов выписки: 7
26.10.2023г. № КУВИ-001/2023-242648949			
Кадастровый номер:		59:01:4811042:159	

Описание местоположения границ земельного участка							
№ п/п	Номер точки		Дирекционный угол	Горизонтальное проложение, м	Описание закрепления на местности	Кадастровые номера смежных участков	Сведения об адресах правообладателей смежных земельных участков
	начальная	конечная					
1	2	3	4	5	6	7	8
1	1.1.1	1.1.2	118°31.7`	9.4	данные отсутствуют	данные отсутствуют	данные отсутствуют
2	1.1.2	1.1.3	211°13.1`	1.16	данные отсутствуют	59:01:4811042:160	klatt-es@gorodperm.ru
3	1.1.3	1.1.4	210°38.0`	5.36	данные отсутствуют	59:01:4811042:160	klatt-es@gorodperm.ru
4	1.1.4	1.1.5	119°26.0`	2.06	данные отсутствуют	59:01:4811042:160	klatt-es@gorodperm.ru
5	1.1.5	1.1.6	207°51.8`	22.32	данные отсутствуют	59:01:4811042:160	klatt-es@gorodperm.ru
6	1.1.6	1.1.7	210°47.4`	5.65	данные отсутствуют	59:01:4811042:160	klatt-es@gorodperm.ru
7	1.1.7	1.1.8	214°3.7`	2.57	данные отсутствуют	59:01:4811042:160	klatt-es@gorodperm.ru
8	1.1.8	1.1.9	300°25.7`	12.28	данные отсутствуют	59:01:4811042:155	614089, край Пермский, г Пермь, ул Полевая 2-я, д 20
9	1.1.9	1.1.10	297°20.2`	1.33	данные отсутствуют	59:01:4811042:158	данные отсутствуют
10	1.1.10	1.1.1	32°35.8`	36.77	данные отсутствуют	59:01:4811042:158	данные отсутствуют



ДОКУМЕНТ ПОДПИСАН
ЭЛЕКТРОННОЙ ПОДПИСЬЮ

Сертификат: 00ВВ056В7401СВ38D2В3576АСDС8425108

Владелец: ФЕДЕРАЛЬНАЯ СЛУЖБА ГОСУДАРСТВЕННОЙ
РЕГИСТРАЦИИ, КАДАСТРА И КАРТОГРАФИИ
Действителен: с 27.06.2023 по 19.09.2024

полное наименование должности

инициалы, фамилия

Выписка из Единого государственного реестра недвижимости об объекте недвижимости

Описание местоположения земельного участка

Земельный участок			
вид объекта недвижимости			
Лист № 1 раздела 3.2	Всего листов раздела 3.2: 1	Всего разделов: 5	Всего листов выписки: 7
26.10.2023г. № КУВИ-001/2023-242648949			
Кадастровый номер:		59:01:4811042:159	

Сведения о характерных точках границы земельного участка				
Система координат МСК59				
Номер точки	Координаты, м		Описание закрепления на местности	Средняя квадратичная погрешность определения координат характерных точек границ земельного участка, м
	X	Y		
1	2	3	4	5
1	511968.21	2239505.61	-	0.1
2	511963.72	2239513.87	-	0.1
3	511962.73	2239513.27	-	0.1
4	511958.12	2239510.54	-	0.1
5	511957.11	2239512.33	-	0.1
6	511937.38	2239501.9	-	0.1
7	511932.53	2239499.01	-	0.1
8	511930.4	2239497.57	-	0.1
9	511936.62	2239486.98	-	0.1
10	511937.23	2239485.8	-	0.1
1	511968.21	2239505.61	-	0.1



ДОКУМЕНТ ПОДПИСАН
ЭЛЕКТРОННОЙ ПОДПИСЬЮ

Сертификат: 00ВВ056В7401СВ38D2В3576АСDC8425108

Владелец: ФЕДЕРАЛЬНАЯ СЛУЖБА ГОСУДАРСТВЕННОЙ
РЕГИСТРАЦИИ, КАДАСТРА И КАРТОГРАФИИ
Действителен: с 27.06.2023 по 19.09.2024

полное наименование должности

инициалы, фамилия

Выписка из Единого государственного реестра недвижимости об объекте недвижимости
Сведения о частях земельного участка

Земельный участок		
вид объекта недвижимости		
Лист № 1 раздела 4.1	Всего листов раздела 4.1: 1	Всего разделов: 5
Всего листов выписки: 7		
26.10.2023г. № КУВИ-001/2023-242648949		
Кадастровый номер:		59:01:4811042:159
Учетный номер части	Площадь, м2	Содержание ограничения в использовании или ограничения права на объект недвижимости или обременения объекта недвижимости
1	2	3
	Весь	вид ограничения (обременения): ограничения прав на земельный участок, предусмотренные статьей 56 Земельного кодекса Российской Федерации; Срок действия: не установлен; реквизиты документа-основания: постановление "Об утверждении Федеральных правил использования воздушного пространства Российской Федерации" от 11.03.2010 № 138 выдан: Правительство Российской Федерации; Содержание ограничения (обременения): Постановление Правительства РФ от 11.03.2010 N 138 "Об утверждении Федеральных правил использования воздушного пространства Российской Федерации": "Запрещается размещать в полосах воздушных подходов на удалении до 30 км, а вне полос воздушных подходов - до 15 км от контрольной точки аэродрома объекты выбросов (размещения) отходов, животноводческие фермы, скотобойни и другие объекты, способствующие привлечению и массовому скоплению птиц."; Реестровый номер границы: 59:32-6.553; Вид объекта реестра границ: Зона с особыми условиями использования территории; Вид зоны по документу: Зона с особыми условиями использования - Приаэродромная территория аэродрома аэропорта Большое Савино; Тип зоны: Охранная зона транспорта

полное наименование должности	 ДОКУМЕНТ ПОДПИСАН ЭЛЕКТРОННОЙ ПОДПИСЬЮ	инициалы, фамилия
	Сертификат: 00BV056B7401CB38D2B3576ACDC8425108 Владелец: ФЕДЕРАЛЬНАЯ СЛУЖБА ГОСУДАРСТВЕННОЙ РЕГИСТРАЦИИ, КАДАСТРА И КАРТОГРАФИИ Действителен: с 27.06.2023 по 19.09.2024	

УТВЕРЖДЕНА
приказом Министерства строительства
и жилищно-коммунального хозяйства
Российской Федерации
от 25 апреля 2017 г. № 741/пр

Градостроительный план земельного участка №

РФ - 59 - 2 - 03 - 0 - 00 - 2022 - 1069

Градостроительный план земельного участка подготовлен на основании

заявления Департамента земельных отношений администрации города Перми от 19.07.2022

(реквизиты заявления правообладателя земельного участка, иного лица в случае, предусмотренном частью 1.1 статьи 57.3 Градостроительного кодекса Российской Федерации, с указанием ф.и.о. заявителя – физического лица, либо реквизиты заявления и наименование заявителя – юридического лица о выдаче градостроительного плана земельного участка)

Местонахождение земельного участка

край Пермский

(субъект Российской Федерации)

г. Пермь, р-н Свердловский, ул. 1-я Полевая

(муниципальный район или городской округ)

(поселение)

Описание границ земельного участка (образуемого земельного участка):

Обозначение (номер) характерной точки	Перечень координат характерных точек в системе координат, используемой для ведения Единого государственного реестра недвижимости	
	X	Y
1	511968.21	2239505.61
2	511968.21	2239505.61
3	511963.72	2239513.87
4	511962.73	2239513.27
5	511958.12	2239510.54
6	511957.11	2239512.33
7	511937.38	2239501.90
8	511932.53	2239499.01
9	511930.40	2239497.57
10	511936.62	2239486.98
11	511937.23	2239485.80
1	511968.21	2239505.61

Кадастровый номер земельного участка (при наличии) или в случае, предусмотренном частью 1.1 статьи 57.3 Градостроительного кодекса Российской Федерации, условный номер образуемого земельного участка на

основании утвержденных проекта межевания территории и (или) схемы расположения земельного участка или земельных участков на кадастровом плане территории

59:01:4811042:159

Площадь земельного участка

452 кв.м

Информация о расположенных в границах земельного участка объектах капитального строительства

Объекты капитального строительства отсутствуют

Информация о границах зоны планируемого размещения объекта капитального строительства в соответствии с утвержденным проектом планировки территории (при наличии)

Информация отсутствует

Обозначение (номер) характерной точки	Перечень координат характерных точек в системе координат, используемой для ведения Единого государственного реестра недвижимости	
	X	Y
-	-	-

Реквизиты проекта планировки территории и (или) проекта межевания территории в случае, если земельный участок расположен в границах территории, в отношении которой утверждены проект планировки территории и (или) проект межевания территории

Документация по планировке территории не утверждена

(указывается в случае, если земельный участок расположен в границах территории, в отношении которой утверждены проект планировки территории и (или) проект межевания территории)

Градостроительный план подготовлен

Мюросовым Григорием Владимировичем, заместителем министра по управлению имуществом и градостроительной деятельности Пермского края

(ф.и.о., должность уполномоченного лица, наименование органа)



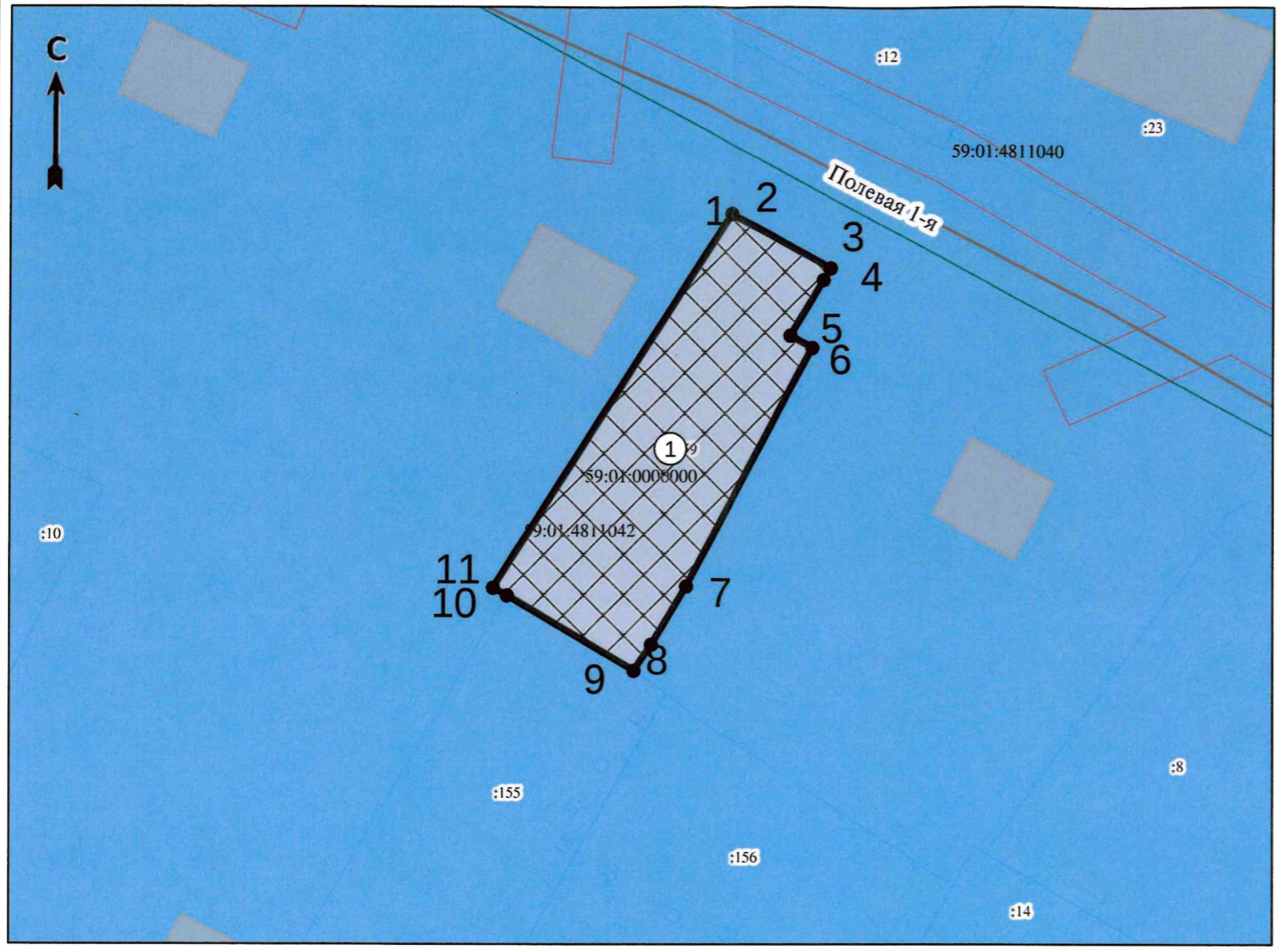
М.П.
(при наличии)

(подпись)

Г.В.Мюросов
(расшифровка подписи)

Дата выдачи **22.07.2022**
(ДД.ММ.ГГГГ)

Чертеж градостроительного плана земельного участка



Экспликация

№ п/п	Наименование	Примечание
1	Границы, в пределах которых разрешается строительство объектов капитального строительства, устанавливаемые с учетом минимальных отступов от границ земельного участка	

Система координат МСК59. Система высот – Балтийская. Чертеж градостроительного плана земельного участка разработан «Министерством по управлению имуществом и градостроительной деятельности Пермского края».

Ситуационный план



Условные обозначения

- Точка поворота границ земельного участка (координаты смотри в ведомости координат)
- Границы, в пределах которых разрешается строительство объектов капитального строительства, устанавливаемые с учетом минимальных отступов от границ земельного участка
- Граница земельного участка ГПЗУ
- Границы земельных участков
- Здания, строения
- Оси улиц
- Зона малоэтажной многоквартирной жилой застройки, индивидуального жилищного строительства и блокированной жилой застройки
- ЗУ полностью расположен в границах ЗОУИТ:
Охранная зона транспорта «Зона с особыми условиями использования – Приаэродромная территория аэродрома аэропорта Большое Савино»

						Российская Федерация, Пермский край, г.о. Пермский, г. Пермь, р-н Свердловский, ул. 1-я Полевая			
Изм.	Кал. уч.	Лист	№ док.	Подпись	Дата				
						Градостроительный план земельного участка площадью 452 кв.м, кадастровый номер 59:014811042-159	Масштаб	Лист	Листов
Разработчик	Г.В.Муресов				07.22	1500	1	1	
Исполнитель	Н.А.Волосатова				07.22	Чертеж градостроительного плана земельного участка, ситуационный план М 1:3000, ведомость координат			
						Министерство по управлению имуществом и градостроительной деятельности Пермского края			

2. Информация о градостроительном регламенте либо требованиях к назначению, параметрам и размещению объекта капитального строительства на земельном участке, на который действие градостроительного регламента не распространяется или для которого градостроительный регламент не устанавливается

Земельный участок расположен в территориальной зоне - Ж-3 «Зона малоэтажной многоквартирной жилой застройки, индивидуального жилищного строительства и блокированной жилой застройки». Установлен градостроительный регламент.

2.1. Реквизиты акта органа государственной власти субъекта Российской Федерации, органа местного самоуправления, содержащего градостроительный регламент либо реквизиты акта федерального органа государственной власти, органа государственной власти субъекта Российской Федерации, органа местного самоуправления, иной организации, определяющего, в соответствии с федеральными законами, порядок использования земельного участка, на который действие градостроительного регламента не распространяется или для которого градостроительный регламент не устанавливается

Решение Пермской городской Думы от 26.06.2007 № 143 «Об утверждении правил землепользования и застройки города Перми».

2.2. Информация о видах разрешенного использования земельного участка

Ж-3 Зона малоэтажной многоквартирной жилой застройки, индивидуального жилищного строительства и блокированной жилой застройки

Основные виды использования

- малоэтажная многоквартирная жилая застройка (2.1.1)
- блокированная жилая застройка (2.3)
- для индивидуального жилищного строительства (2.1)
- дошкольное, начальное и среднее общее образование (3.5.1)
- площадки для занятий спортом (5.1.3.)
- оказание социальной помощи населению (3.2.2)
- оказание услуг связи (3.2.3)
- общежития (3.2.4)
- бытовое обслуживание (3.3)
- амбулаторно-поликлиническое обслуживание (3.4.1)

Вспомогательные виды использования

- зеленые насаждения
- хранение автотранспорта (2.7.1)
- объекты наружного противопожарного водоснабжения (пожарные резервуары, водоемы)

Условно разрешенные виды использования

- дома социального обслуживания (3.2.1)
- магазины (не более 400 кв. м)
- общественное питание (4.6)
- обеспечение внутреннего правопорядка (8.3)
- служебные гаражи (4.9)
- антенны сотовой, радиорелейной и спутниковой связи
- религиозное использование (3.7)
- коммунальное обслуживание (3.1)

2.3. Предельные (минимальные и (или) максимальные) размеры земельного участка и предельные параметры разрешенного строительства, реконструкции объекта капитального строительства, установленные градостроительным регламентом для территориальной зоны, в которой расположен земельный участок:

Предельные (минимальные и (или) максимальные) размеры земельных участков, в том числе их площадь		3 Площадь, м ² или га	4 Минимальные отступы от границ земельного участка в целях определения мест допустимого размещения зданий, строений, сооружений, за пределами которых запрещено строительство зданий, строений, сооружений	5 Предельное количество этажей и (или) предельная высота зданий, строений, сооружений	6 Максимальный процент застройки в границах земельного участка, определяемый как отношение суммарной площади земельного участка, которая может быть застроена, ко всей площади земельного участка, %	7 Требования к архитектурным решениям объектов капитального строительства, расположенным в границах территории исторического поселения федерального или регионального значения	8 Иные показатели
1 Длина, м	2 Ширина, м						
Без ограничений	Без ограничений	Минимальный размер земельного участка - 1200 кв.м. с видом разрешенного использования «малозэтажная многоквартирная жилая застройка (2.1.1)»; минимальный размер земельного участка - 1 кв.м. для всех видов разрешенного использования земельных участков; минимальный размер земельного участка -	Минимальный отступ от границ земельного участка - 0 м до места допустимого размещения зданий, строений	Предельная высота здания, строения, сооружения - не более 4 этажей. Примечание: данный предельный параметр разрешенного строительства, реконструкции объектов капитального строительства не действует в отношении территорий, для которых	Максимальный процент застройки - 40 % в границах земельного участка, определяемый как отношение суммарной площади земельного участка, которая может быть застроена, ко всей площади земельного участка с видом разрешенного использования «блокированная жилая застройка (2.3)» Максимальный процент застройки - 30 % в	-	Максимальный выступ за красную линию нависающих частей здания наземных уровней, выступающих из плоскости наружной стены фасада здания на высоте не менее 4,5 м над территорией общего пользования, составляет не более 1,2 м от красной линии. В случаях когда линия регулирования застройки отличается от красной линии, указанный выступ

		<p>450 кв.м. с видом разрешенного использования «для индивидуального жилищного строительства (2.1)»; максимальный размер земельного участка - 1000000 кв.м., для всех видов разрешенного использования земельных участков; максимальный размер земельного участка - 2000 кв.м. с видом разрешенного использования «для индивидуального жилищного строительства (2.1)»</p>		<p>установлены подзоны с иными предельными параметрами высоты/этажности.</p>	<p>граница земельного участка, определяемый как отношение суммарной площади земельного участка, которая может быть застроена, ко всей площади земельного участка с видом разрешенного использования «для индивидуального жилищного строительства (2.1)» Максимальный процент застройки - 40 %, Максимальное значение: 40 %, в границах земельного участка, определяемый как отношение суммарной площади земельного участка, которая может быть застроена, ко всей площади земельного участка с видом разрешенного использования «малоэтажная многоквартирная жилая застройка (2.1.1)»</p>	<p>может быть произведен за линию регулирования застройки. Минимальный размер земельного участка для площадок для выгула собак - 600 кв.м.</p>
--	--	---	--	--	--	---

3. Информация о расположенных в границах земельного участка объектах капитального строительства и объектах культурного наследия

3.1. Объекты капитального строительства

№ Не имеется, Не имеется,
 (согласно чертежу(ам) градостроительного плана) (назначение объекта капитального строительства, этажность, высотность, общая площадь, площадь застройки)
 инвентаризационный или кадастровый номер Не имеется

3.2. Объекты, включенные в единый государственный реестр объектов культурного наследия (памятников истории и культуры) народов Российской Федерации

№ Информация отсутствует, Информация отсутствует,
 (согласно чертежу(ам) градостроительного плана) (назначение объекта культурного наследия, общая площадь, площадь застройки)

Информация отсутствует
 (наименование органа государственной власти, принявшего решение о включении выявленного объекта культурного наследия в реестр, реквизиты этого решения)
 регистрационный номер в реестре Информация отсутствует от Информация отсутствует
 (дата)

4. Информация о расчетных показателях минимально допустимого уровня обеспеченности территории объектами коммунальной, транспортной, социальной инфраструктур и расчетных показателях максимально допустимого уровня территориальной доступности указанных объектов для населения в случае, если земельный участок расположен в границах территории, в отношении которой предусматривается осуществление деятельности по комплексному и устойчивому развитию территории:

Информация о расчетных показателях минимально допустимого уровня обеспеченности территории								
Объекты коммунальной инфраструктуры			Объекты транспортной инфраструктуры			Объекты социальной инфраструктуры		
Наименование вида объекта	Единица измерения	Расчетный показатель	Наименование вида объекта	Единица измерения	Расчетный показатель	Наименование вида объекта	Единица измерения	Расчетный показатель
1	2	3	4	5	6	7	8	9
-	-	-	-	-	-	-	-	-
Информация о расчетных показателях максимально допустимого уровня территориальной доступности								
Наименование вида объекта	Единица измерения	Расчетный показатель	Наименование вида объекта	Единица измерения	Расчетный показатель	Наименование вида объекта	Единица измерения	Расчетный показатель
1	2	3	4	5	6	7	8	9
-	-	-	-	-	-	-	-	-

5. Информация об ограничениях использования земельного участка, в том числе если земельный участок полностью или частично расположен в границах зон с особыми условиями использования территорий

Земельный участок полностью расположен в границах зоны с особыми условиями использования территории Охранная зона транспорта «Зона с особыми условиями использования - Приаэродромная территория аэропорта Большое Савино» 59:32-6.553, площадь земельного участка, покрываемая зоной с особыми условиями использования территории, составляет 452 кв.м. (Постановление Правительства Российской Федерации от 11.03.2010 № 138 «Об утверждении Федеральных правил использования воздушного пространства Российской Федерации»).

6. Информация о границах зон с особыми условиями использования территорий, если земельный участок полностью или частично расположен в границах таких зон:

Наименование зоны с особыми условиями использования территории с указанием объекта, в отношении которого установлена такая зона	Перечень координат характерных точек в системе координат, используемой для ведения Единого государственного реестра недвижимости		
	Обозначение (номер) характерной точки	X	Y
	1	2	3
Охранная зона транспорта «Зона с особыми условиями использования - Приаэродромная территория аэропорта Большое Савино» (ЕГРН)	1	511968,21	2239505,61
	2	511968,21	2239505,61
	3	511963,72	2239513,87
	4	511962,73	2239513,27
	5	511958,12	2239510,54
	6	511957,11	2239512,33
	7	511937,38	2239501,90
	8	511932,53	2239499,01
	9	511930,40	2239497,57
	10	511936,62	2239486,98
	11	511937,23	2239485,80

7. Информация о границах публичных сервитутов

Информация отсутствует

Обозначение (номер) характерной точки	Перечень координат характерных точек в системе координат, используемой для ведения Единого государственного реестра недвижимости	
	X	Y
-	-	-

8. Номер и (или) наименование элемента планировочной структуры, в границах которого расположен земельный участок

Информация отсутствует

9. Информация о возможности подключения (технологического присоединения) объектов капитального строительства к сетям инженерно-технического обеспечения (за исключением сетей электроснабжения), определяемая с учетом программ комплексного развития систем коммунальной инфраструктуры поселения, муниципального округа, городского округа (при их наличии), в состав которой входят сведения о максимальной нагрузке в возможных точках подключения (технологического присоединения) к таким сетям, а также сведения об организации, представившей данную информацию

Информация отсутствует

10. Реквизиты нормативных правовых актов субъекта Российской Федерации, муниципальных правовых актов, устанавливающих требования к благоустройству территории

Решение Пермской городской Думы от 15 декабря 2020 года № 277 «Об утверждении Правил благоустройства территории города Перми»

11. Информация о красных линиях: Информация отсутствует

Обозначение (номер)	Перечень координат характерных точек в системе координат, используемой для ведения Единого государственного реестра недвижимости

характерной точки	X	Y
-	-	-

Приложение (в случае, указанном в части 3.1 статьи 57.3 Градостроительного кодекса Российской Федерации)

Прошнуровано, пронумеровано и скреплено
печатью

(6) шесть лист 06

/Мюресов Г. В./

Подпись

/Расшифровка подписи/

« 11 » июль 20 22 года М.П.



ДОКУМЕНТ ПОДПИСАН
ЭЛЕКТРОННОЙ ПОДПИСЬЮ

Сертификат 033BDBC6000EAE26B248A57784134D65DB
Владелец
Действителен с 30.12.21 16:59:01 по 30.12.22 17:03:33

**Департамент градостроительства и архитектуры
администрации города Перми**

**Справка из информационной системы по
градостроительным условиям участка,
расположенного в Свердловском районе г. Перми,
общей площадью 453 кв.м**

Подписано: ДЕПАРТАМЕНТ
ГРАДОСТРОИТЕЛЬСТВА И АРХИТЕКТУРЫ
АДМИНИСТРАЦИИ ГОРОДА ПЕРМИ
Дата: 2023.10.26 14:42:03 +05:00
Причина: Выдача градостроительной справки

**Сведения из ИСОГД г. Перми
№570736
г. Пермь**

Сформирована 26.10.2023

г. Пермь

Градсправка №570736

Раздел III. Документы территориального планирования муниципальных образований

Функциональное зонирование

Код зоны	Наименование зоны	Иерархия	Утверждающий документ	Площадь пересечения, кв.м.
132	Территории, занятые преимущественно жилой застройкой, малоэтажными индивидуальными домами	100 - Зоны территорий смешанного назначения застроенных и незастроенных, планируемых к реновации и (или) размещению новой застройки на земельных участках, свободных от застройки 130 - Зона развития территорий с сохранением преобладающих параметров	Решение Пермской городской Думы №205 от 17.12.2010 " Об утверждении Генерального плана города Перми"	453

Планировочный район

Индекс	Наименование	Площадь пересечения, кв.м.
63	Голый мыс	453

Раздел IV. Нормативы градостроительного проектирования

Постановление Правительства Пермского края от 17.08.2018 № 459-п "Об утверждении Региональных нормативов градостроительного проектирования "Предельные значения расчетных показателей минимально допустимого уровня обеспеченности дошкольными образовательными организациями и общеобразовательными организациями населения муниципальных образований Пермского края и предельные значения расчетных показателей максимально допустимого уровня территориальной доступности дошкольных образовательных организаций и общеобразовательных организаций для населения муниципальных образований Пермского края";

Приказ Министерства по управлению имуществом и градостроительной деятельности Пермского края от 30.12.2021 № 31-02-1-4-2250 "Об утверждении региональных нормативов градостроительного проектирования";

Приказ Министерства по управлению имуществом и градостроительной деятельности Пермского края от 25.02.2021 № 31-02-1-4-247 "Об утверждении региональных нормативов градостроительного проектирования "Планирование и застройка территорий садоводческих и огороднических товариществ в Пермском крае";

Приказ Министерства по управлению имуществом и градостроительной деятельности Пермского края от 25.02.2021 № 31-02-1-4-248 "Об утверждении региональных нормативов градостроительного проектирования "Обеспеченность населения Пермского края объектами пожарной охраны";

Приказ Министерства градостроительства и развития инфраструктуры Пермского края от 12.06.2009 № СЭД-35-07-04-38 "Об утверждении временного регионального норматива градостроительного проектирования "Планировка и застройка городских и сельских поселений Пермского края";

Приказ Министерства по управлению имуществом и градостроительной деятельности Пермского края от 18.03.2021 № 31-02-1-4-357 "Об утверждении региональных нормативов градостроительного проектирования "Расчетные показатели обеспеченности населения Пермского края специализированными образовательными объектами в части подготовки специалистов музыкального профиля";

Приказ Министерства по управлению имуществом и градостроительной деятельности Пермского края от 31.05.2021 № 31-02-1-4-817 "Об утверждении региональных нормативов градостроительного проектирования "Обеспеченность населения Пермского края объектами здравоохранения";

Постановление Администрации города Перми от 29.12.2022 № 1408 "Об утверждении Местных нормативов градостроительного проектирования в городе Перми"

Раздел V. Градостроительное зонирование

Территориальные зоны

Код	Наименование	Утверждающий документ	Площадь пересечения, кв.м.
Ж-3	Зона малоэтажной многоквартирной жилой застройки, индивидуального жилищного строительства и блокированной жилой застройки	Решение Пермской городской Думы №143 от 26.06.2007 "Об утверждении правил землепользования и застройки города Перми"	453

Подзоны ПЗЗ

Наименование	Документ	Параметры подзоны	Площадь пересечения, кв.м.	Примечание
--------------	----------	-------------------	----------------------------	------------

Сведения в ИСОГД отсутствуют

Иные параметры ПЗЗ

Параметр	Значение параметра	Устанавливающий документ	Примечание
----------	--------------------	--------------------------	------------

Сведения в ИСОГД отсутствуют

Раздел VI. Правила благоустройства территории

Решение Пермской городской Думы от 15.12.2020 № 277 "Об утверждении Правил благоустройства территории города Перми"

Раздел VII. Планировка территории

Документация по планировке/межеванию территории.

Наименование проекта	Статус проекта	Документ утверждения	Земельные участки по проекту межевания	Сервитуты по проекту	Проезды/проходы по проекту	Зоны планируемого размещения ОКС
----------------------	----------------	----------------------	---	----------------------	-------------------------------	-------------------------------------

Сведения в ИСОГД отсутствуют

Разработка документации о планировке территорий

Документ	Разработчик	Примечание
Распоряжение начальника ДГА "О подготовке проекта планировки территории и проекта межевания территории в Свердловском, Мотовилихинском районах города Перми" №059-22-01-03/1-145 от 29.12.2020	МКУ "Институт территориального планирования"	

Сервитуты

Реестровый (учетный) номер ЕГРН	Вид сервитута	Устанавливающий документ	Цель установления
---------------------------------	---------------	--------------------------	-------------------

Сведения в ИСОГД отсутствуют

Раздел X. Зоны с особыми условиями использования территории

Санитарно-защитные зоны

Предприятие	Устанавливающий документ	Площадь пересечения, кв.м.	Примечание
-------------	--------------------------	----------------------------	------------

Сведения в ИСОГД отсутствуют

Зоны с особым условием использования территорий

Наименование	Документ	Сведения ЕГРН	Реестровый (учетный) номер ЕГРН	Дата внесения в ЕГРН	Площадь пересечения, кв.м.	Примечание
Приаэродромная территория аэродрома аэропорта Большое Савино	Постановление Правительства РФ от 11.03.2010 № 138 "Об утверждении Федеральных правил использования воздушного пространства Российской Федерации"		59.32.2.857	27.04.2015	453	

Зоны ограничений застройки

Источник	Ограничение застройки	Величина зоны	Документ	Площадь пересечения, кв.м.	Примечание
----------	-----------------------	---------------	----------	----------------------------	------------

Сведения в ИСОГД отсутствуют

Зоны санитарной охраны

Наименование (пояс)	Величина зоны	Документ утверждения	Площадь пересечения, кв.м.	Примечание
---------------------	---------------	----------------------	----------------------------	------------

Сведения в ИСОГД отсутствуют

Прочие зоны ограничений

Тип зоны	Описание	Документ	Площадь пересечения, кв.м.
----------	----------	----------	----------------------------

Сведения в ИСОГД отсутствуют

Культурное наследие

Охранные зоны ОКН

Код	Наименование	Устанавливающий документ	Площадь пересечения, кв.м.
-----	--------------	--------------------------	----------------------------

Сведения в ИСОГД отсутствуют

Объекты культурного наследия

Вид памятника	Наименование ОКН	Площадь пересечения, кв.м.
---------------	------------------	----------------------------

Сведения в ИСОГД отсутствуют

Территории ОКН

Тип	Шифр зоны	ОКН	Адрес (местоположение)	Документ	Площадь пересечения, кв.м.	Примечание
-----	-----------	-----	------------------------	----------	----------------------------	------------

Сведения в ИСОГД отсутствуют

Описание охранных зон объектов культурного наследия

Сведения в ИСОГД отсутствуют

Раздел XII. Резервирование земель и изъятие земельных участков

Сведения о резервировании земель

Кад. № участка	Цель резервирования	Площадь участка, кв.м	Площадь резервирования, кв. м	Документ утверждения	Примечание
----------------	---------------------	-----------------------	-------------------------------	----------------------	------------

Сведения в ИСОГД отсутствуют

Сведения об изъятии земель

Кад. № участка	Цель изъятия	Площадь участка, кв.м	Площадь изъятия, кв. м	Документ утверждения	Примечание
----------------	--------------	-----------------------	------------------------	----------------------	------------

Сведения в ИСОГД отсутствуют

Раздел XIII: Дела о застроенных или подлежащих застройке земельных участках

Адресная справка

Адрес объекта недвижимости	Статус адреса	Документы установления адреса
Земельный участок по адресу г Пермь, Свердловский р-н, ул Полевая 1-я, 21а	Постоянный	Распоряжение начальника ДГА №059-22-01-03/2-463 от 19.06.2020

Развитие застроенных территорий, комплексное освоение территорий, комплексное развитие территорий, особые экономические зоны

Документ	Номер документа	Дата документа	Тип территории	Примечание
----------	-----------------	----------------	----------------	------------

Сведения в ИСОГД отсутствуют

Сведения о земельных участках

Кадастровый номер	Условный кадастровый номер ДЗО	Кадастр. Площадь ЗУ, кв.м	Вид собственности	Правообладатели	Правоустанавливающие документы	Правоудостоверяющие документы
-------------------	--------------------------------	---------------------------	-------------------	-----------------	--------------------------------	-------------------------------

Сведения в ИСОГД отсутствуют

Сведения о земельных участках с условно разрешенным видом использования

Кадастровый номер	Площадь ЗУ, кв.м.	Местоположение (адрес)	Заявители	Запрашиваемый УРВИ	Документ о предоставлении
-------------------	-------------------	------------------------	-----------	--------------------	---------------------------

Сведения в ИСОГД отсутствуют

Сведения о земельных участках с отклонением от предельных параметров разрешенного строительства

Кадастровый номер	Площадь ЗУ, кв.м.	Местоположение (адрес)	Заявители	Запрашиваемое отклонение от параметра	Документ о предоставлении
-------------------	-------------------	------------------------	-----------	---------------------------------------	---------------------------

Сведения в ИСОГД отсутствуют

Сведения о земельных участках формируемых на торги

Год	Документ	Примечание
2022	Схема на КПТ №21-01-03-742 от 10.06.2020	условный кн11042:18

Разрешения на строительство и реконструкцию

Адрес	Разрешение	Вид разрешения	Основной тип объекта строительства	Кому выдано разрешение	Общие показатели
-------	------------	----------------	------------------------------------	------------------------	------------------

Сведения в ИСОГД отсутствуют

Разрешения на ввод в эксплуатацию

Адрес	Разрешение на ввод	Вид разрешения	Тип объекта	Кому выдано разрешение	Разрешение на строительство
-------	--------------------	----------------	-------------	------------------------	-----------------------------

Сведения в ИСОГД отсутствуют

ГПЗУ

ГПЗУ	Статус	Документ утверждения/ Документ отмены	Землепользователи	Назначение по ГПЗУ	Площадь по ГПЗУ	Параметры строительства
РФ-59-2-03-0-00-2022-1069 от 22.07.2022	Действующий	от 22.07.2022			452	Предел. кол-во этажей: - Предельная высота зданий: - Макс. % застройки: -

Сведения о договорах по земельным участкам

Кадастровый номер	Адрес	Площадь ЗУ, кв.м	Договор	Цель использования ЗУ	Контрагенты	Срок действия	Дата архивации	Состояние на 25.10.2023
-------------------	-------	---------------------	---------	--------------------------	-------------	---------------	-------------------	----------------------------

Сведения в ИСОГД отсутствуют

Судебные дела

№ дела в суде	Учреждение юстиции	Истец	Ответчик	Адрес	Описание адреса	Примечание
---------------	--------------------	-------	----------	-------	-----------------	------------

Сведения в ИСОГД отсутствуют

Раздел XV. Особо охраняемые природные территории

Особо охраняемые природные территории

Наименование	Документы	Площадь пересечения, кв.м.
--------------	-----------	----------------------------

Сведения в ИСОГД отсутствуют

Раздел XVI. Лесничества

Лесничества

Описание	Документ	Площадь пересечения, кв.м.
----------	----------	----------------------------

Сведения в ИСОГД отсутствуют

Территориальные зоны ПЗЗ

Ж-3 Зона малоэтажной многоквартирной жилой застройки, индивидуального жилищного строительства и блокированной жилой застройки
Основные виды использования
малоэтажная многоквартирная жилая застройка (2.1.1) блокированная жилая застройка (2.3) для индивидуального жилищного строительства (2.1) дошкольное, начальное и среднее общее образование (3.5.1) площадки для занятий спортом (5.1.3.) оказание социальной помощи населению (3.2.2) оказание услуг связи (3.2.3) общежития (3.2.4) бытовое обслуживание (3.3) амбулаторно-поликлиническое обслуживание (3.4.1)
Вспомогательные виды использования
зеленые насаждения хранение автотранспорта (2.7.1) объекты наружного противопожарного водоснабжения (пожарные резервуары, водоемы)
Условно разрешенные виды использования
дома социального обслуживания (3.2.1) магазины (не более 400 кв. м) общественное питание (4.6) обеспечение внутреннего правопорядка (8.3) служебные гаражи (4.9) антенны сотовой, радиорелейной и спутниковой связи религиозное использование (3.7) коммунальное обслуживание (3.1)

Предельные параметры разрешенного использования земельных участков и объектов капитального строительства

№	Наименование	Значение	Примечание
Ж-3 Зона малоэтажной многоквартирной жилой застройки, индивидуального жилищного строительства и блокированной жилой застройки			
1	В случае если в границах территориальной зоны предусматривается осуществление деятельности по комплексному развитию территории, расчет показателей минимально допустимого уровня обеспеченности территории объектами коммунальной, транспортной, социальной инфраструктур и расчет показателей максимально допустимого уровня территориальной доступности указанных объектов для населения осуществляется в соответствии с утвержденными нормативами градостроительного проектирования.		

Предельные параметры разрешенного использования земельных участков и объектов капитального строительства

№	Наименование	Значение	Примечание
2	Максимальный выступ за красную линию нависающих частей здания наземных уровней, выступающих из плоскости наружной стены фасада здания на высоте не менее 4,5 м над территорией общего пользования, составляет не более 1,2 м от красной линии. В случаях когда линия регулирования застройки отличается от красной линии, указанный выступ может быть произведен за линию регулирования застройки		
3	Максимальный процент застройки в границах земельного участка, определяемый как отношение суммарной площади земельного участка, которая может быть застроена, ко всей площади земельного участка с видом разрешенного использования «блокированная жилая застройка (2.3)»	40 %	
4	Максимальный процент застройки в границах земельного участка, определяемый как отношение суммарной площади земельного участка, которая может быть застроена, ко всей площади земельного участка с видом разрешенного использования «для индивидуального жилищного строительства (2.1)»	30 %	
5	Максимальный процент застройки в границах земельного участка, определяемый как отношение суммарной площади земельного участка, которая может быть застроена, ко всей площади земельного участка с видом разрешенного использования «малоэтажная многоквартирная жилая застройка (2.1.1)»	40 %	
6	Максимальный размер земельного участка для всех видов разрешенного использования земельных участков, за исключением случаев, установленных настоящей статьей	10000000 кв.м	
7	Максимальный размер земельного участка с видом разрешенного использования «для индивидуального жилищного строительства (2.1)»	2000 кв.м	
8	Минимальный отступ от границ земельного участка до места допустимого размещения зданий, строений	0 м;	
9	Минимальный размер земельного участка для всех видов разрешенного использования земельных участков, за исключением случаев, установленных настоящей статьей	1 кв.м;	
10	Минимальный размер земельного участка для площадок для выгула собак	600 кв.м;	
11	Минимальный размер земельного участка с видом разрешенного использования «для индивидуального жилищного строительства (2.1)»	450 кв.м;	

Предельные параметры разрешенного использования земельных участков и объектов капитального строительства

№	Наименование	Значение	Примечание
12	Минимальный размер земельного участка с видом разрешенного использования «малоэтажная многоквартирная жилая застройка (2.1.1)»	1200 кв.м;	
13	Предельная высота зданий, строений	не более 4 этажей	Данный предельный параметр разрешенного строительства, реконструкции объектов капитального строительства не действует в отношении территорий, для которых установлены подзоны с иными предельными параметрами высоты/этажности.

Охранные зоны объектов культурного наследия

Сведения в ИСОГД отсутствуют

Описание Функциональных зон

Индексы и наименование функциональных зон	Описание назначения функциональных зон, в том числе описание ограничений и запретов, которые следует учитывать при подготовке предложений в отношении градостроительных регламентов
100 - Зоны территорий смешанного назначения застроенных и незастроенных, планируемых к реновации и (или) размещению новой застройки на земельных участках, свободных от застройки	
130 - Зона развития территорий с сохранением преобладающих параметров	Функциональная зона данного вида представлена территориями, фактическое использование которых характеризуется тем, что более 50 % их занято одним видом использования – преобладающей функцией.
132 - Территории, занятые преимущественно жилой застройкой, малоэтажными индивидуальными домами	<p>Территории, занятые преимущественно жилой застройкой, малоэтажными индивидуальными домами, включают территории с застройкой индивидуальными домами, занятые фрагментарной некомплексной жилой застройкой в виде единичных жилых домов; как правило, территории находятся на удалении от объектов коммунальной, транспортной и социальной инфраструктур.</p> <p>Развитие территорий, занятых преимущественно жилой застройкой, малоэтажными индивидуальными домами, определяется с учетом низкой интенсивности использования территории; параметры застройки устанавливаются с учетом низкого уровня обслуживания городским общественным транспортом, высокой степени зависимости жителей от индивидуального транспорта, средней и низкой обеспеченности муниципальными образовательными учреждениями, по следующим направлениям и видам мероприятий:</p> <ol style="list-style-type: none"> 1. расширение границ, увеличение площади территорий данной функциональной зоны не предусматривается; 2. подготовка, принятие региональных и муниципальных программ в области благоустройства территорий, занятых преимущественно жилой застройкой, малоэтажными индивидуальными домами, для реализации комплексных мероприятий по обустройству улиц и дорог с твердым покрытием, по обустройству централизованных систем водоснабжения и водоотведения, по формированию и благоустройству территорий общего пользования (рекреационной инфраструктуры); 3. застройка смешанного назначения преимущественно жилого использования с развитием вдоль основных улиц общественно-деловой, культурно-бытовой недвижимости, ориентированной на удовлетворение повседневных потребностей населения, с выделением территориальных зон для осуществления производственных видов деятельности субъектами малого предпринимательства; 4. масштаб и интенсивность застройки дифференцированы, обеспечивают формирование и сохранение различных жилых сред в виде отдельных типологий жилья и их сочетания: блокированных, индивидуальных жилых домов городского типа; индивидуальных жилых домов сельского типа.

Координаты пересечений участка с зонами ограничений**Санитарно-защитные зоны**

Сведения в ИСОГД отсутствуют

Зоны с особым условием использования территорий

Приаэродромная территория аэродрома аэропорта Большое Савино, 59.32.2.857

Обозначение (номер) характерной точки	Перечень координат характерных точек в системе координат, используемой для ведения Единого государственного реестра недвижимости	
	X	Y
1	511930,36	2239497,52
2	511936,58	2239486,93
3	511937,20	2239485,75
4	511968,17	2239505,56
5	511963,69	2239513,84
6	511962,70	2239513,24
7	511958,10	2239510,51
8	511957,09	2239512,30
9	511937,35	2239501,87
10	511932,50	2239498,98
11	511930,36	2239497,52

Зоны ограничений застройки

Сведения в ИСОГД отсутствуют

Зоны санитарной охраны

Сведения в ИСОГД отсутствуют

Прочие зоны ограничений

Сведения в ИСОГД отсутствуют

Охранные зоны ОКН

Сведения в ИСОГД отсутствуют

Объекты культурного наследия

Сведения в ИСОГД отсутствуют

Территории ОКН

Сведения в ИСОГД отсутствуют

Координаты пересечений участка с ООПТ

Особо охраняемые природные территории

Сведения в ИСОГД отсутствуют

Функциональные зоны



Функциональные зоны дополнительные



Территориальное зонирование



0 10 20 30m



1:1000

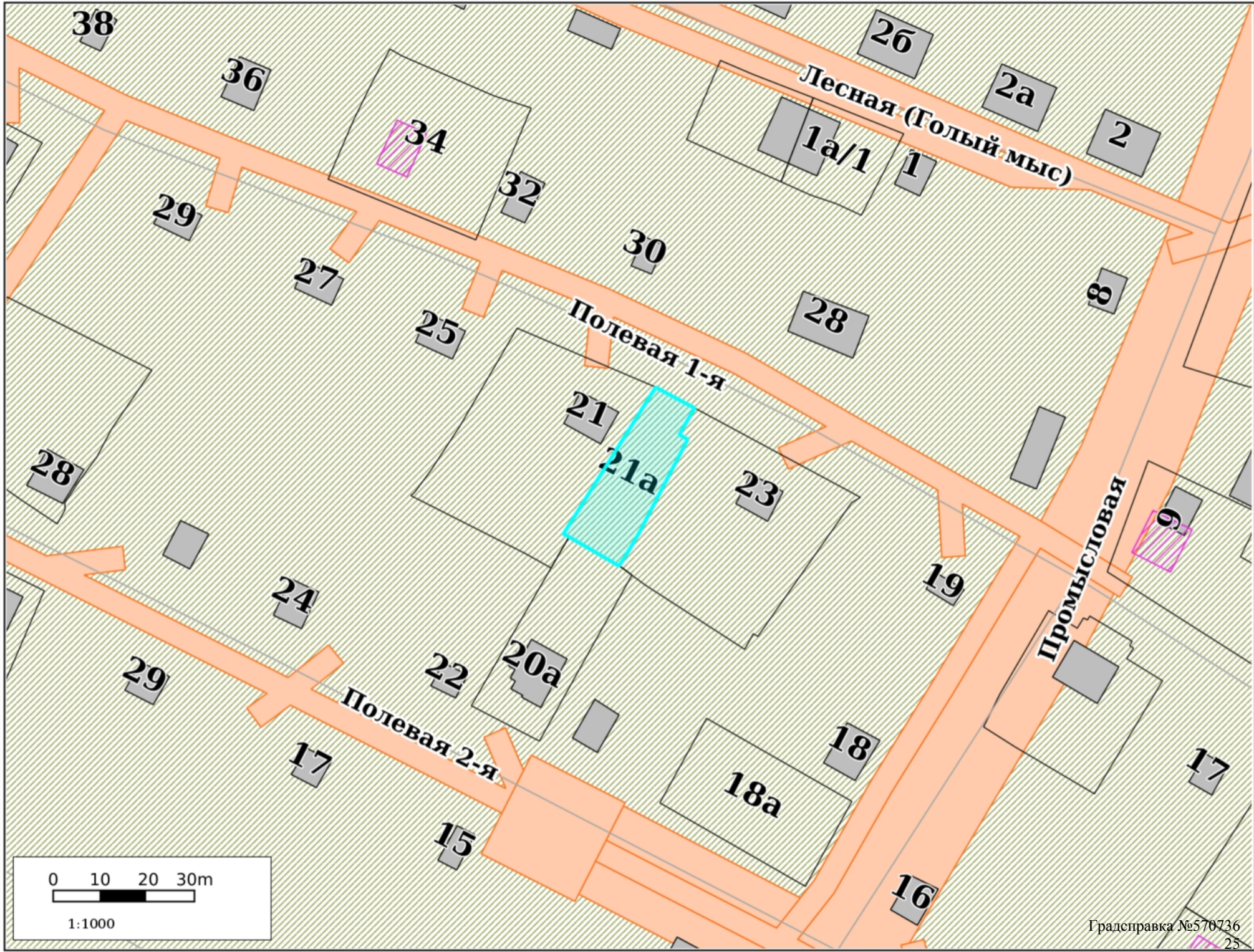
Планировка территории



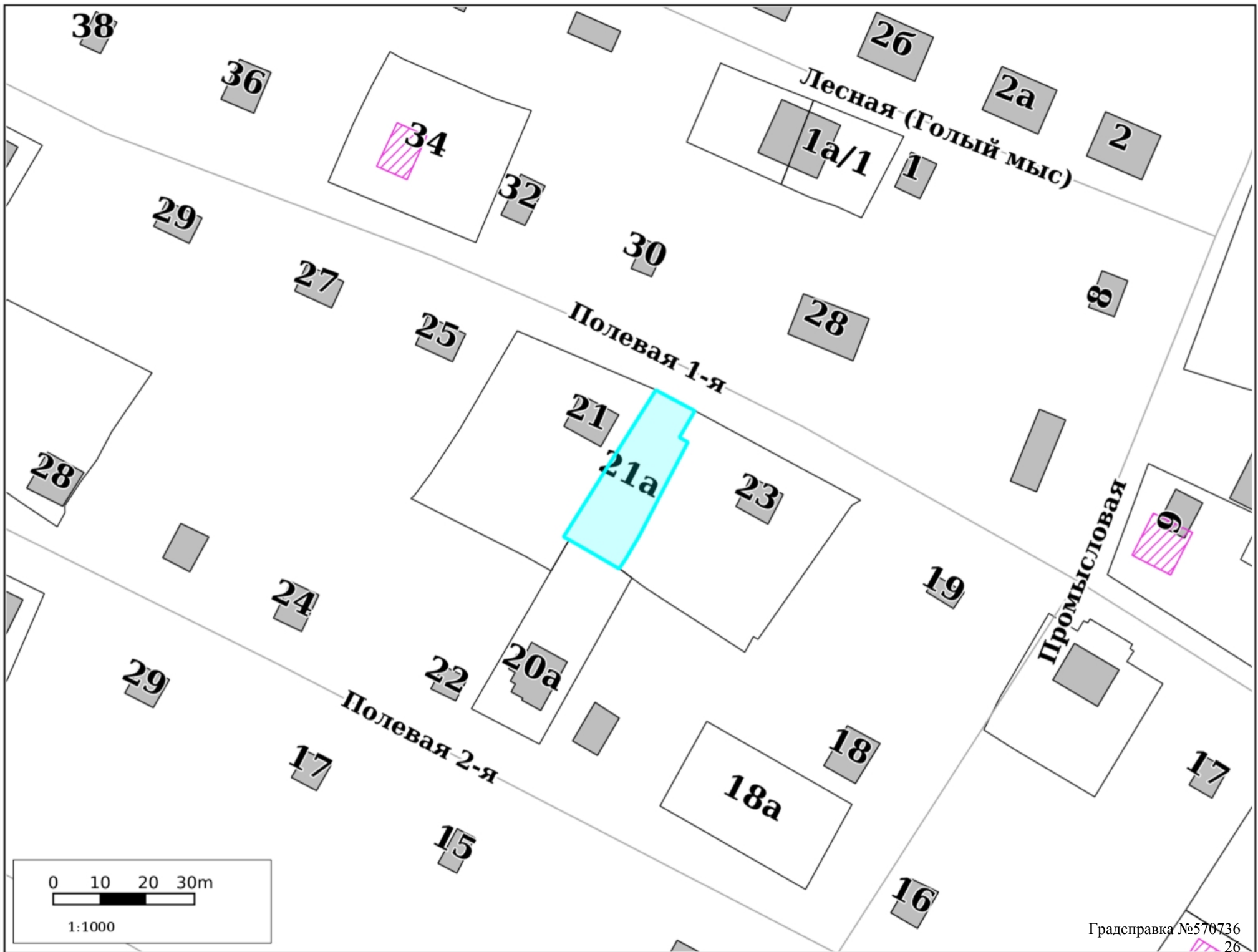
0 10 20 30m

1:1000

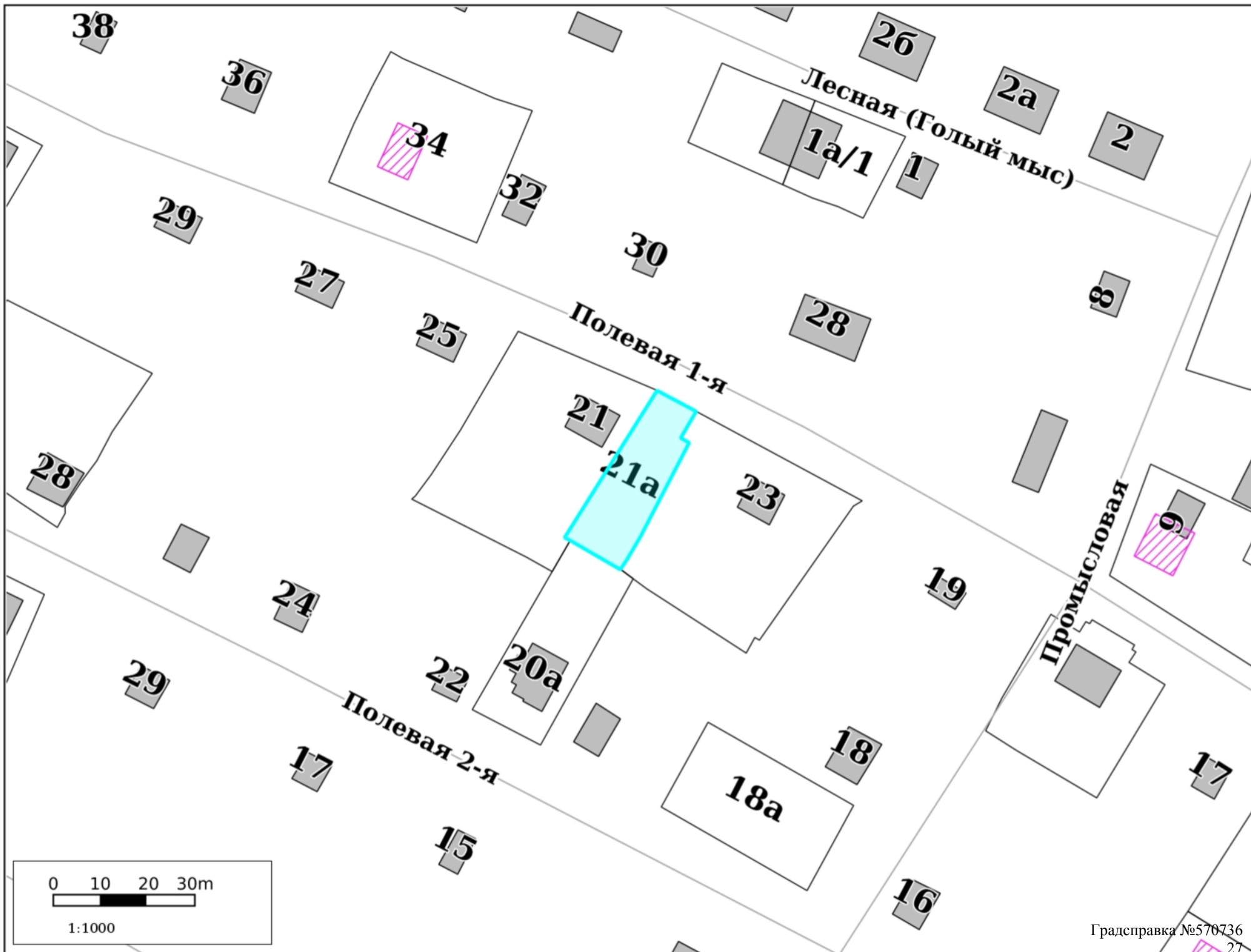
Зоны ограничений



Культурное наследие



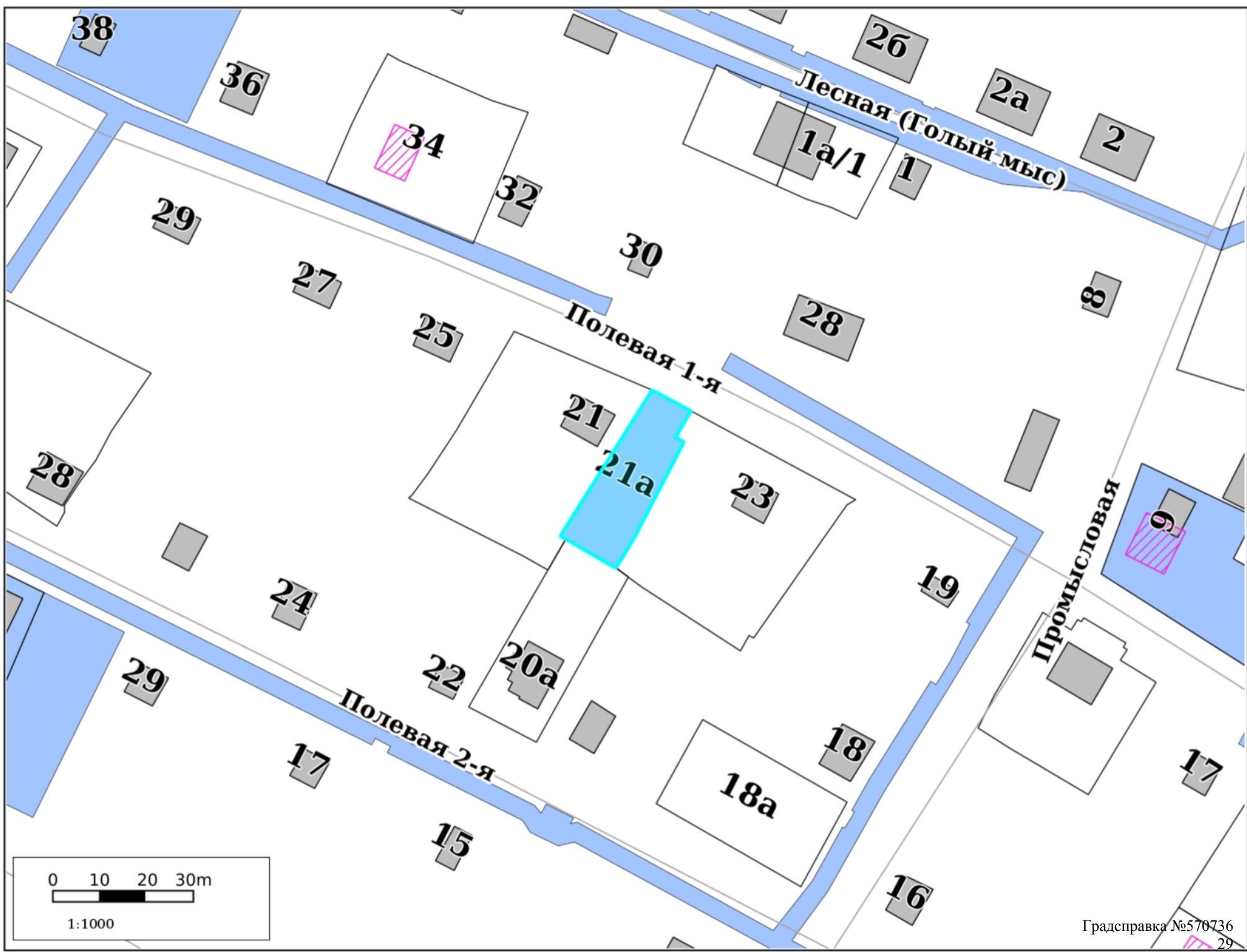
Резервирование/изъятие земель



Земельные участки



ГПЗУ



0 10 20 30m



1:1000

ООПТ



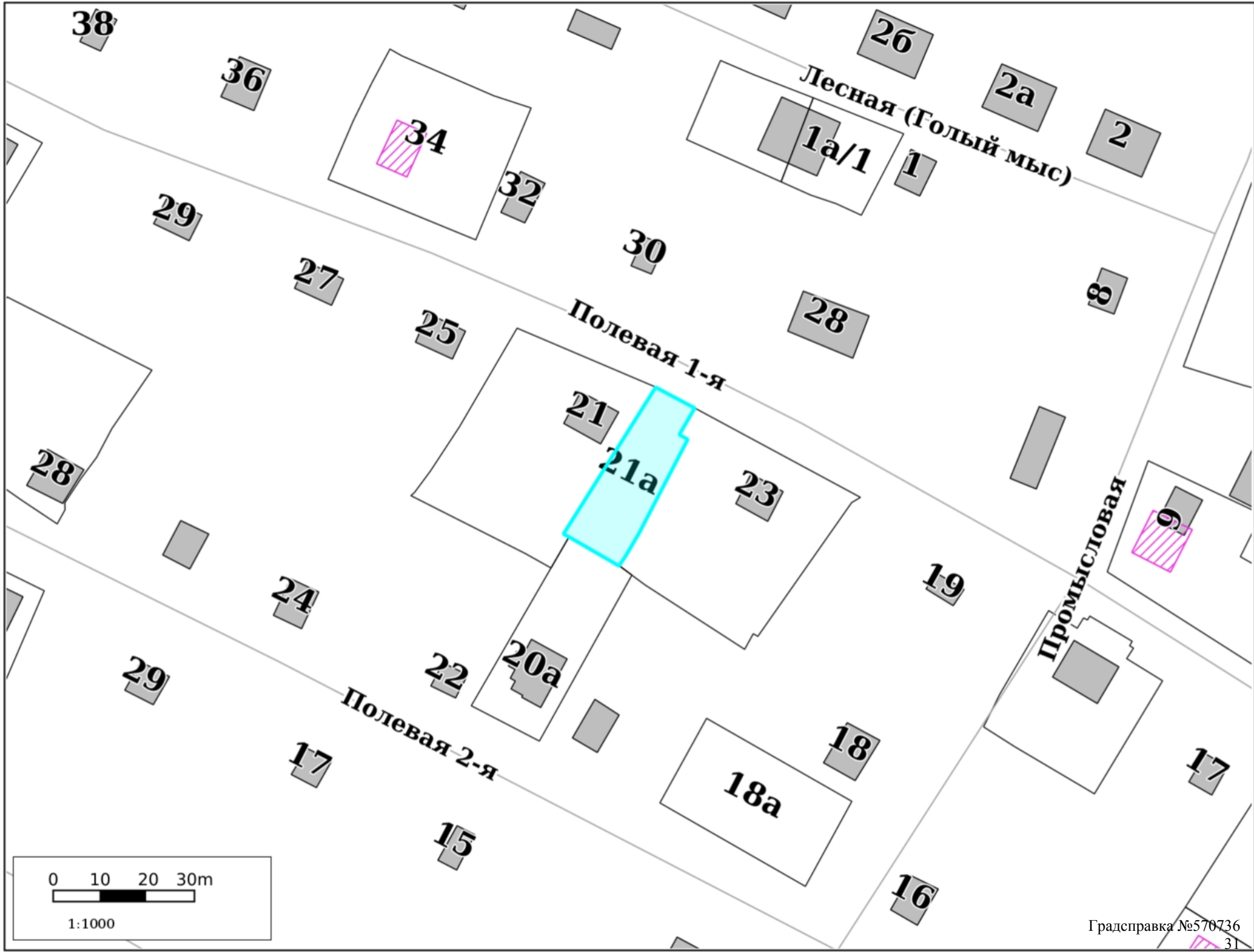
0 10 20 30m

1:1000

Градсправка №570736




30

Лесничества










Участок для формирования градсправки







Адресный реестр:

-  Административные районы
-  Границы Пермского городского округа
-  Границы населенных пунктов














































Здания, строения, сооружения (существующие)

-  Здания и строения
-  Гаражи
-  Коллективные сады
-  Промышленные здания
-  Здания, строения, сооружения (под вопросом)
-  Здания, строения, сооружения (временные)
-  Здания, строения, сооружения (проектируемые)




Существующие территории

-  Территории под комплексом строений
-  Территории ГСК
-  Территории коллективных садов
-  Промышленные территории
-  Проектируемые территории
-  Улицы

Территориальные зоны ПЗЗ:

- | | |
|---|--|
|  ЦС-1 |  Р-Эспланада |
|  ЦС-2 |  ПК-1 |
|  ЦС-3 |  ПК-2 |
|  ЦС-4 |  ПК-3 |
|  ЦС-И |  ПК-4 |
|  ЦС-А |  ПК-5 |
|  ЦС-К |  Ж-1 |
|  Ц-1 |  Ж-2 |
|  Ц-2 |  Ж-3 |
|  Ц-3 |  Ж-4 |
|  Ц-4 |  Ж-5 |
|  Ц-5 |  ГЛ |
|  Ц-6 |  СХ |
|  С-1 |  ТОП-1 |
|  С-2 |  ТОП-2 |
|  С-3 |  ТОП-ДМР(ЕГОШИХА) |
|  С-4 |  ГРНУ |
|  Р-1 |  КРТ-1 |
|  Р-2 |  КРТ-2 |
|  Р-3 |  КРТ-3 |
|  Р-4 |  КРТ-4 |
|  Р-5 |  КРТ-5 |
|  Р-6 | |

Подзоны ПЗЗ







-  По высоте
-  По коэффициенту плотности застройки
-  Иные параметры ПЗЗ

Функциональное зонирование:

-  Планировочный район

300 - Зоны влияния структурообразующих инфраструктурных и природных объектов




310 - Зоны взаимного влияния природных и антропогенных ландшафтов

-  311 - Зоны застройки, ориентированной на природно-рекреационный каркас
-  312 - Зоны организации и контроля доступа к элементам природного каркаса
-  313 - Зоны предполагаемого создания элементов природно-рекреационного каркаса
-  314 - Зоны размещения застройки в структуре природно-рекреационного каркаса
-  315 - Зона «Зеленого кольца» Перми
-  316 - Зона «Зеленого пояса» Перми

320 - Зона обслуживания застройки рельсовым транспортом

-  321 - Зона обслуживания застройки трамвайной сетью

200 - Зоны природно-рекреационных территорий


-  210 - Зона природного экологического ландшафта
-  220 - Зона общественной и рекреационной инфраструктуры
-  230 - Зона сельскохозяйственного использования

100 - Зоны территорий смешанного назначения застроенных и незастроенных, планируемых к реновации и (или) размещению новой застройки на земельных участках, свободных от застройки


110 - Зона развития сформировавшейся урбанизированной территории

-  110 - Зона развития сформировавшейся урбанизированной территории







120 - Зона развития территорий с преобразованием преобладающих функций

-  120 - Зона развития территорий с преобразованием преобладающих функций





130 - Зона развития территорий с сохранением преобладающих параметров

-  131 - Территории, занятые преимущественно промышленными и инфраструктурными объектами, специализированными территориями
-  132 - Территории, занятые преимущественно жилой застройкой, малоэтажными индивидуальными домами
-  133 - Территории, занятые преимущественно многоквартирной типовой жилой застройкой
-  134 - Незастроенные, малоосвоенные территории, предполагающие размещение преимущественно жилой застройки многоквартирными или индивидуальными домами
-  Исследования в области градпроектирования



Планировка территории:

-  Границы проектов межевания/планировки
-  Утвержденные ПДП
-  Разработка документации по планировке территории
-  Развитие застроенных территорий
-  Комплексное освоение территорий
-  Особые экономические зоны






Комплексное развитие территорий

-  Планируемая
-  На согласовании
-  Границы согласованы
-  Принято решение о КРТ




Сервитуты установленные

-  Публичный сервитут
-  Частный сервитут














Земельные участки по ПМ

-  Подлежащие резервированию и изъятию
-  Стоит на ГКУ (на момент разработки проекта межевания)
-  Сформирован в рамках проекта межевания
-  Проезды общего пользования по ПМ
-  Сервитуты для обеспечения проезда, прохода по ПМ




Зоны планируемого размещения ОКС

-  Зона размещения ОКС
-  Озелененные, рекреационные территории
-  Зона объектов транспортной и инженерной инфраструктуры










Зоны ограничений:

-  Санитарно-защитные зоны
-  Санитарный разрыв ЖД
-  Зона санитарной охраны
-  Зона действия ограничений по условиям сохранения и планируемого размещения образовательных учреждений
-  Зоны ограничения застройки
-  Прибрежная защитная полоса
-  Водоохранная зона
-  Береговая полоса
-  Охранные зоны коммуникаций
-  Приаэродромная территория
-  Режимные территории
-  Прочие ЗОУИТ
-  Лесопарковый зеленый пояс


Красные линии:

-  Линии регулирования застройки (линии отступа от красных линий)
-  Красные линии и ЗУ, на которых расположены линейные объекты
-  Красные линии






Культурное наследие:

-  Памятники
-  Объекты культурного наследия
-  Защитная зона объекта культурного наследия
-  Территория объекта культурного наследия
-  Территория объекта культурного наследия
-  Охранная зона объекта культурного наследия
-  Зона регулирования застройки
-  Зона охраняемого ландшафта
-  Территория объекта археологического наследия



Резервирование/изъятие земель:

-  Резервирование земель/изъятие земель

Земельные участки:

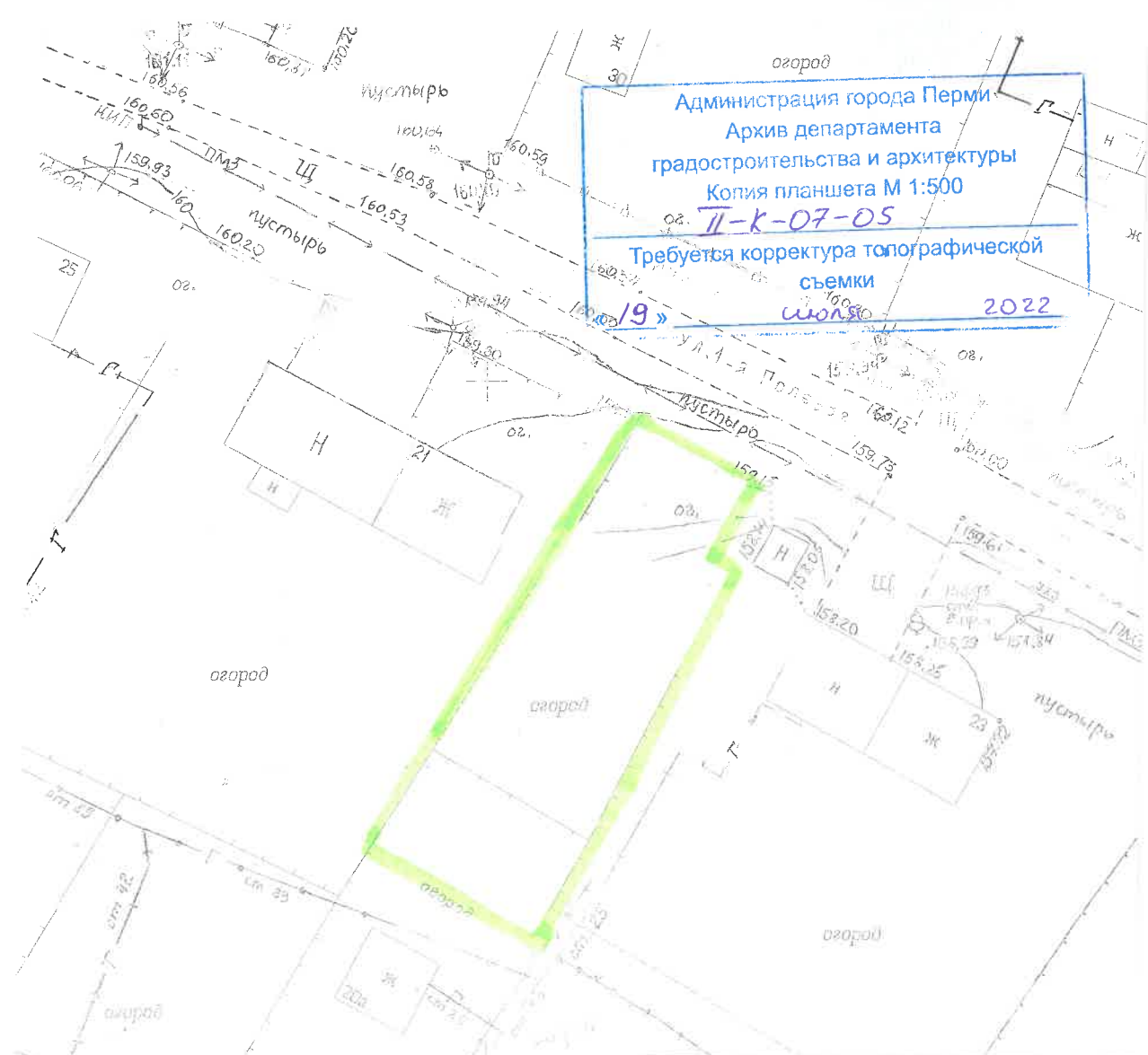
-  ГПЗУ
-  Земельные участки ДЗО
-  Земельные участки с УРВИ
-  Земельные участки с ОППС
-  Участки формируемые на торги

ООПТ:

-  Особо охраняемая природная территория (ООПТ)
-  Охранная зона ООПТ

Лесничества:

-  Пермское городское лесничество



Администрация города Перми
Архив департамента градостроительства и архитектуры
Копия планшета М 1:500
Требуется корректура топографической съемки
19» июля 2022

огород

огород

огород

огород

огород

Администрация города Перми
Архив департамента градостроительства и архитектуры
Копия планшета М 1:500

Требуется корректура топографической

съемки

июль 19»

2022

Н
Ж

Н
Ж

Н

Ж

Ж

