

Филиал публично-правовой компании «Роскадастр» по Пермскому краю

полное наименование органа регистрации прав

Выписка из Единого государственного реестра недвижимости об объекте недвижимости



Сведения о характеристиках объекта недвижимости

На основании запроса от 24.11.2023, поступившего на рассмотрение 24.11.2023, сообщаем, что согласно записям Единого государственного реестра недвижимости:

Раздел 1 Лист 1

Объект незавершенного строительства			
вид объекта недвижимости			

Лист № 1 раздела 1	Всего листов раздела 1: 2	Всего разделов: 4	Всего листов выписки: 12
--------------------	---------------------------	-------------------	--------------------------


24.11.2023г. № КУВИ-001/2023-265552977	
Кадастровый номер:	59:01:4311752:10180
Номер кадастрового квартала:	59:01:4311752
Дата присвоения кадастрового номера:	27.02.2013

Ранее присвоенный государственный учетный номер:	данные отсутствуют		
Адрес:	Российская Федерация, Пермский край, г.о. Пермский, г. Пермь, ул. Уинская, д. 2А		
Площадь:	7699		
Степень готовности объекта незавершенного строительства, %:	35		
Основная характеристика объекта незавершенного строительства и ее проектируемое значение:	тип	значение	единица измерения
	площадь	7699	в квадратных метрах
Проектируемое назначение:	Нежилое		
Кадастровая стоимость, руб.:	5296780.47		
Кадастровые номера иных объектов недвижимости, в пределах которых расположен объект недвижимости:	59:01:4311752:1		
Кадастровые номера объектов недвижимости, из которых образован объект недвижимости:	данные отсутствуют		
Кадастровые номера образованных объектов недвижимости:	данные отсутствуют		
Сведения о включении объекта недвижимости в состав предприятия как имущественного комплекса:	данные отсутствуют		
Сведения о включении объекта недвижимости в состав единого недвижимого комплекса:	данные отсутствуют		
Сведения о кадастровом инженере:	34869, изменением сведений о конфигурации, площади, степени готовности объекта незавершенного строительства с кадастровым номером 59:01:4311752:10180, расположенного по адресу: Российская Федерация, Пермский край, г.о. Пермский, г. Пермь, ул. Уинская, д. 2А, 400, 2020-06-10		
Статус записи об объекте недвижимости:	Сведения об объекте недвижимости имеют статус "актуальные"		

 ДОКУМЕНТ ПОДПИСАН ЭЛЕКТРОННОЙ ПОДПИСЬЮ Сертификат: 00ВВ056В7401СВ38Д2В3576АСДС8425108 Владелец: ФЕДЕРАЛЬНАЯ СЛУЖБА ГОСУДАРСТВЕННОЙ РЕГИСТРАЦИИ, КАДАСТРА И КАРТОГРАФИИ Действителен: с 27.06.2023 по 19.09.2024

ПОЛНОЕ НАИМЕНОВАНИЕ ДОЛЖНОСТИ	инициалы, фамилия
-------------------------------	-------------------

Объект незавершенного строительства			
вид объекта недвижимости			
Лист № 2 раздела 1	Всего листов раздела 1: 2	Всего разделов: 4	Всего листов выписки: 12
24.11.2023г. № КУВИ-001/2023-265552977			
Кадастровый номер:	59:01:4311752:10180		
Особые отметки:	данные отсутствуют		
Получатель выписки:	Департамент земельных отношений администрации города Перми		

ПОЛНОЕ НАИМЕНОВАНИЕ ДОЛЖНОСТИ	 ДОКУМЕНТ ПОДПИСАН ЭЛЕКТРОННОЙ ПОДПИСЬЮ Сертификат: 00ВВ056В7401СВ38D2В3576АСДС8425108 Владелец: ФЕДЕРАЛЬНАЯ СЛУЖБА ГОСУДАРСТВЕННОЙ РЕГИСТРАЦИИ, КАДАСТРА И КАРТОГРАФИИ Действителен: с 27.06.2023 по 19.09.2024	инициалы, фамилия

Выписка из Единого государственного реестра недвижимости об объекте недвижимости

Сведения о зарегистрированных правах

Объект незавершенного строительства			
вид объекта недвижимости			
Лист № 1 раздела 2	Всего листов раздела 2: 6	Всего разделов: 4	Всего листов выписки: 12
24.11.2023г. № КУВИ-001/2023-265552977			
Кадастровый номер:		59:01:4311752:10180	
1	Правообладатель (правообладатели):	1.1	Общество с ограниченной ответственностью коммерческая фирма "Нопелест-Инвест", ИНН: 5904029901, ОГРН: 1025900924114
	Сведения о возможности предоставления третьим лицам персональных данных физического лица:	1.1.1	данные отсутствуют
2	Вид, номер, дата и время государственной регистрации права:	2.1	Собственность 59:01:4311752:10180-59/088/2021-
3	Сведения об осуществлении государственной регистрации сделки, права без необходимого в силу закона согласия третьего лица, органа:	3.1	данные отсутствуют
4	Ограничение прав и обременение объекта недвижимости:		
	4.1 вид:	Ипотека	
	дата государственной регистрации:	23.07.2021 13:11:37	
	номер государственной регистрации:	59:01:4311752:10180-59/088/2021-	
	срок, на который установлены ограничение прав и обременение объекта недвижимости:	Срок действия с 20.08.2020 до исполнения обязательства, обеспеченного ипотекой	
	лицо, в пользу которого установлены ограничение прав и обременение объекта недвижимости:	Кириенко Елена Игоревна, г.Пермь, Российская Федерация, СНИЛС Паспорт гражданина Российской Федерации серия России по Пермскому краю в Свердловском районе гор.Перми 614016, Пермский край, г. Пермь, ул. Елькина, д. выдан 21.05.2014, Отделом УФМС	
	сведения о возможности предоставления третьим лицам персональных данных физического лица	данные отсутствуют	
	основание государственной регистрации:	Договор залога объекта незавершенного строительства, выдан 10.08.2020 Договор купли-продажи недвижимого имущества, выдан 26.08.2020 Дополнительное соглашение о расторжении договора купли-продажи недвижимого имущества от 26 августа 2020 г., выдан 12.07.2021	



ДОКУМЕНТ ПОДПИСАН
ЭЛЕКТРОННОЙ ПОДПИСЬЮ

Сертификат: 00BВ056В7401СВ38D2В3576АСDС8425108

Владелец: ФЕДЕРАЛЬНАЯ СЛУЖБА ГОСУДАРСТВЕННОЙ

РЕГИСТРАЦИИ, КАДАСТРА И КАРТОГРАФИИ

Действителен: с 27.06.2023 по 19.09.2024

ПОЛНОЕ НАИМЕНОВАНИЕ ДОЛЖНОСТИ

инициалы, фамилия

Объект незавершенного строительства

вид объекта недвижимости

Лист № 2 раздела 2

Всего листов раздела 2: 6

Всего разделов: 4

Всего листов выписки: 12

24.11.2023г. № КУВИ-001/2023-265552977

Кадастровый номер:

59:01:4311752:10180

	сведения об осуществлении государственной регистрации сделки, права, ограничения права без необходимого в силу закона согласия третьего лица, органа:	данные отсутствуют
	сведения об управляющем залогом и о договоре управления залогом, если такой договор заключен для управления ипотекой:	данные отсутствуют
	сведения о депозитарии, который осуществляет хранение обездвиженной документарной закладной или электронной закладной:	
	сведения о внесении изменений или дополнений в регистрационную запись об ипотеке:	
4.2	вид:	Ипотека
	дата государственной регистрации:	23.07.2021 13:11:37
	номер государственной регистрации:	59:01:4311752:10180-59/088/2021-
	срок, на который установлены ограничение прав и обременение объекта недвижимости:	Срок действия с 21.08.2020 до исполнения обязательства, обеспеченного ипотекой
	лицо, в пользу которого установлены ограничение прав и обременение объекта недвижимости:	Агарков Андрей Игоревич, г. Пермь, Российская Федерация, СНИЛС Паспорт гражданина Российской Федерации серия Пермскому краю в Мотовилихинском районе г. Перми Пермский край, г. Пермь, б-р. Гагарина, д. выдан 14.02.2008, УФМС России по
	сведения о возможности предоставления третьим лицам персональных данных физического лица	данные отсутствуют
	основание государственной регистрации:	Договор залога объекта незавершенного строительства, выдан 10.08.2020 Договор купли-продажи недвижимого имущества, выдан 26.08.2020 Дополнительное соглашение о расторжении договора купли-продажи недвижимого имущества от 26 августа 2020 г., выдан 12.07.2021
	сведения об осуществлении государственной регистрации сделки, права, ограничения права без необходимого в силу закона согласия третьего лица, органа:	данные отсутствуют



ДОКУМЕНТ ПОДПИСАН
ЭЛЕКТРОННОЙ ПОДПИСЬЮ

Сертификат: 00BВ056В7401СВ38D2В3576АСDС8425108

Владелец: ФЕДЕРАЛЬНАЯ СЛУЖБА ГОСУДАРСТВЕННОЙ

РЕГИСТРАЦИИ, КАДАСТРА И КАРТОГРАФИИ

Действителен: с 27.06.2023 по 19.09.2024

ПОЛНОЕ НАИМЕНОВАНИЕ ДОЛЖНОСТИ

инициалы, фамилия

Объект незавершенного строительства

вид объекта недвижимости

Лист № 3 раздела 2

Всего листов раздела 2: 6

Всего разделов: 4

Всего листов выписки: 12

24.11.2023г. № КУВИ-001/2023-265552977

Кадастровый номер:

59:01:4311752:10180

	сведения об управляющем залогом и о договоре управления залогом, если такой договор заключен для управления ипотекой:	данные отсутствуют
	сведения о депозитарии, который осуществляет хранение обездвиженной документарной закладной или электронной закладной:	
	ведения о внесении изменений или дополнений в регистрационную запись об ипотеке:	
4.3	вид:	Ипотека
	дата государственной регистрации:	23.07.2021 13:11:37
	номер государственной регистрации:	59:01:4311752:10180-59/088/2021-
	срок, на который установлены ограничение прав и обременение объекта недвижимости:	Срок действия с 25.06.2018 по 30.04.2019
	лицо, в пользу которого установлены ограничение прав и обременение объекта недвижимости:	Крестьянинова Алена Алексеевна, гор. Щучинск Кокчетавская области, Российская Федерация, СНИЛС Паспорт гражданина Российской Федерации серия выдан 25.02.2019, ГУ МВД России по Пермскому краю 614051, Пермский край, г. Пермь, ул. Уинская, д.
	сведения о возможности предоставления третьим лицам персональных данных физического лица	данные отсутствуют
	основание государственной регистрации:	Договор залога объекта незавершенного строительства, выдан 25.06.2018 Дополнительное соглашение к договору залога объекта незавершенного строительства от 25.06.2018, выдан 07.08.2020 Договор купли-продажи недвижимого имущества, выдан 26.08.2020 Дополнительное соглашение о расторжении договора купли-продажи недвижимого имущества от 26 августа 2020 г., выдан 12.07.2021
	сведения об осуществлении государственной регистрации сделки, права, ограничения права без необходимого в силу закона согласия третьего лица, органа:	данные отсутствуют



ДОКУМЕНТ ПОДПИСАН
ЭЛЕКТРОННОЙ ПОДПИСЬЮ

Сертификат: 00BВ056В7401СВ38D2В3576АСDС8425108

Владелец: ФЕДЕРАЛЬНАЯ СЛУЖБА ГОСУДАРСТВЕННОЙ

РЕГИСТРАЦИИ, КАДАСТРА И КАРТОГРАФИИ

Действителен: с 27.06.2023 по 19.09.2024

ПОЛНОЕ НАИМЕНОВАНИЕ ДОЛЖНОСТИ

ИНИЦИАЛЫ, ФАМИЛИЯ

Объект незавершенного строительства

вид объекта недвижимости

Лист № 4 раздела 2

Всего листов раздела 2: 6

Всего разделов: 4

Всего листов выписки: 12

24.11.2023г. № КУВИ-001/2023-265552977

Кадастровый номер:

59:01:4311752:10180

	сведения об управляющем залогом и о договоре управления залогом, если такой договор заключен для управления ипотекой:	данные отсутствуют
	сведения о депозитарии, который осуществляет хранение обездвиженной документарной закладной или электронной закладной:	
	сведения о внесении изменений или дополнений в регистрационную запись об ипотеке:	
4.4	вид:	Ипотека
	дата государственной регистрации:	23.07.2021 13:11:37
	номер государственной регистрации:	59:01:4311752:10180-59/088/2021-
	срок, на который установлены ограничение прав и обременение объекта недвижимости:	Срок действия с 12.01.2018 по 07.12.2018
	лицо, в пользу которого установлены ограничение прав и обременение объекта недвижимости:	Лапшин Алексей Игоревич, гор. Пермь, Российская Федерация, СНИЛС Паспорт гражданина Российской Федерации серия России по Пермскому краю в Дзержинском районе г. Перми Пермский край, г.Пермь, просп.Парковый, д. выдан 13.04.2017, отделом УФМС
	сведения о возможности предоставления третьим лицам персональных данных физического лица	данные отсутствуют
	основание государственной регистрации:	Договор залога объекта незавершенного строительства, выдан 07.12.2017 Дополнительное соглашение к договору залога от 07.12.2017г., выдан 03.01.2018 Дополнительное соглашение к договору залога объекта незавершенного строительства от 07.12.2017, выдан 10.08.2020 Договор купли-продажи недвижимого имущества, выдан 26.08.2020 Дополнительное соглашение о расторжении договора купли-продажи недвижимого имущества от 26 августа 2020 г., выдан 12.07.2021
	сведения об осуществлении государственной регистрации сделки, права, ограничения права без необходимого в силу закона согласия третьего лица, органа:	данные отсутствуют



ДОКУМЕНТ ПОДПИСАН
ЭЛЕКТРОННОЙ ПОДПИСЬЮ

Сертификат: 00BВ056В7401СВ38D2В3576АСDС8425108

Владелец: ФЕДЕРАЛЬНАЯ СЛУЖБА ГОСУДАРСТВЕННОЙ

РЕГИСТРАЦИИ, КАДАСТРА И КАРТОГРАФИИ

Действителен: с 27.06.2023 по 19.09.2024

ПОЛНОЕ НАИМЕНОВАНИЕ ДОЛЖНОСТИ

ИНИЦИАЛЫ, ФАМИЛИЯ

Объект незавершенного строительства

вид объекта недвижимости

Лист № 5 раздела 2

Всего листов раздела 2: 6

Всего разделов: 4

Всего листов выписки: 12

24.11.2023г. № КУВИ-001/2023-265552977

Кадастровый номер:

59:01:4311752:10180

	сведения об управляющем залогом и о договоре управления залогом, если такой договор заключен для управления ипотекой:	данные отсутствуют
	сведения о депозитарии, который осуществляет хранение обездвиженной документарной закладной или электронной закладной:	
	ведения о внесении изменений или дополнений в регистрационную запись об ипотеке:	
4.5	вид:	Ипотека
	дата государственной регистрации:	23.07.2021 13:11:37
	номер государственной регистрации:	59:01:4311752:10180-59/088/2021
	срок, на который установлены ограничение прав и обременение объекта недвижимости:	Срок действия с 28.09.2018 по 30.04.2019
	лицо, в пользу которого установлены ограничение прав и обременение объекта недвижимости:	Маштаков Андрей Владимирович, пос.Северный г.Воркута Республики Коми, Российская Федерация. СНИЛС Паспорт гражданина Российской Федерации серия _____ выдан 25.04.2018, ГУ МВД России по Пермскому краю край Пермский, г Пермь, ул Тургенева, д _____
	сведения о возможности предоставления третьим лицам персональных данных физического лица	данные отсутствуют
	основание государственной регистрации:	Договор залога объекта незавершенного строительства, выдан 11.09.2018 Дополнительное соглашение к договору займа от 11.09.2018, выдан 17.09.2018 Договор залога объекта незавершенного строительства, выдан 25.06.2018 Дополнительное соглашение к договору залога объекта незавершенного строительства от 11.09.2018, выдан 07.08.2020 Договор купли-продажи недвижимого имущества, выдан 26.08.2020 Дополнительное соглашение о расторжении договора купли-продажи недвижимого имущества от 26 августа 2020 г., выдан 12.07.2021



ДОКУМЕНТ ПОДПИСАН
ЭЛЕКТРОННОЙ ПОДПИСЬЮ

Сертификат: 00BV056B7401CB38D2B3576ACDC8425108

Владелец: ФЕДЕРАЛЬНАЯ СЛУЖБА ГОСУДАРСТВЕННОЙ

РЕГИСТРАЦИИ, КАДАСТРА И КАРТОГРАФИИ

Действителен: с 27.06.2023 по 19.09.2024

ПОЛНОЕ НАИМЕНОВАНИЕ ДОЛЖНОСТИ

инициалы, фамилия

Объект незавершенного строительства

вид объекта недвижимости

Лист № 6 раздела 2

Всего листов раздела 2: 6

Всего разделов: 4

Всего листов выписки: 12

24.11.2023г. № КУВИ-001/2023-265552977

Кадастровый номер:

59:01:4311752:10180

	сведения об осуществлении государственной регистрации сделки, права, ограничения права без необходимого в силу закона согласия третьего лица, органа:	данные отсутствуют
	сведения об управляющем залогом и о договоре управления залогом, если такой договор заключен для управления ипотекой:	данные отсутствуют
	сведения о депозитарии, который осуществляет хранение обездвиженной документарной закладной или электронной закладной:	
	ведения о внесении изменений или дополнений в регистрационную запись об ипотеке:	
5	Договоры участия в долевом строительстве:	не зарегистрировано
6	Заявленные в судебном порядке права требования:	данные отсутствуют
7	Сведения о возможности предоставления третьим лицам персональных данных физического лица	данные отсутствуют
8	Сведения о возражении в отношении зарегистрированного права:	данные отсутствуют
9	Сведения о наличии решения об изъятии объекта недвижимости для государственных и муниципальных нужд:	данные отсутствуют
10	Сведения о невозможности государственной регистрации без личного участия правообладателя или его законного представителя:	данные отсутствуют
11	Правопритязания и сведения о наличии поступивших, но не рассмотренных заявлений о проведении государственной регистрации права (перехода, прекращения права), ограничения права или обременения объекта недвижимости, сделки в отношении объекта недвижимости:	отсутствуют



ДОКУМЕНТ ПОДПИСАН
ЭЛЕКТРОННОЙ ПОДПИСЬЮ

Сертификат: 00ВВ056В7401СВ38D2В3576АСDС8425108

Владелец: ФЕДЕРАЛЬНАЯ СЛУЖБА ГОСУДАРСТВЕННОЙ

РЕГИСТРАЦИИ, КАДАСТРА И КАРТОГРАФИИ

Действителен: с 27.06.2023 по 19.09.2024

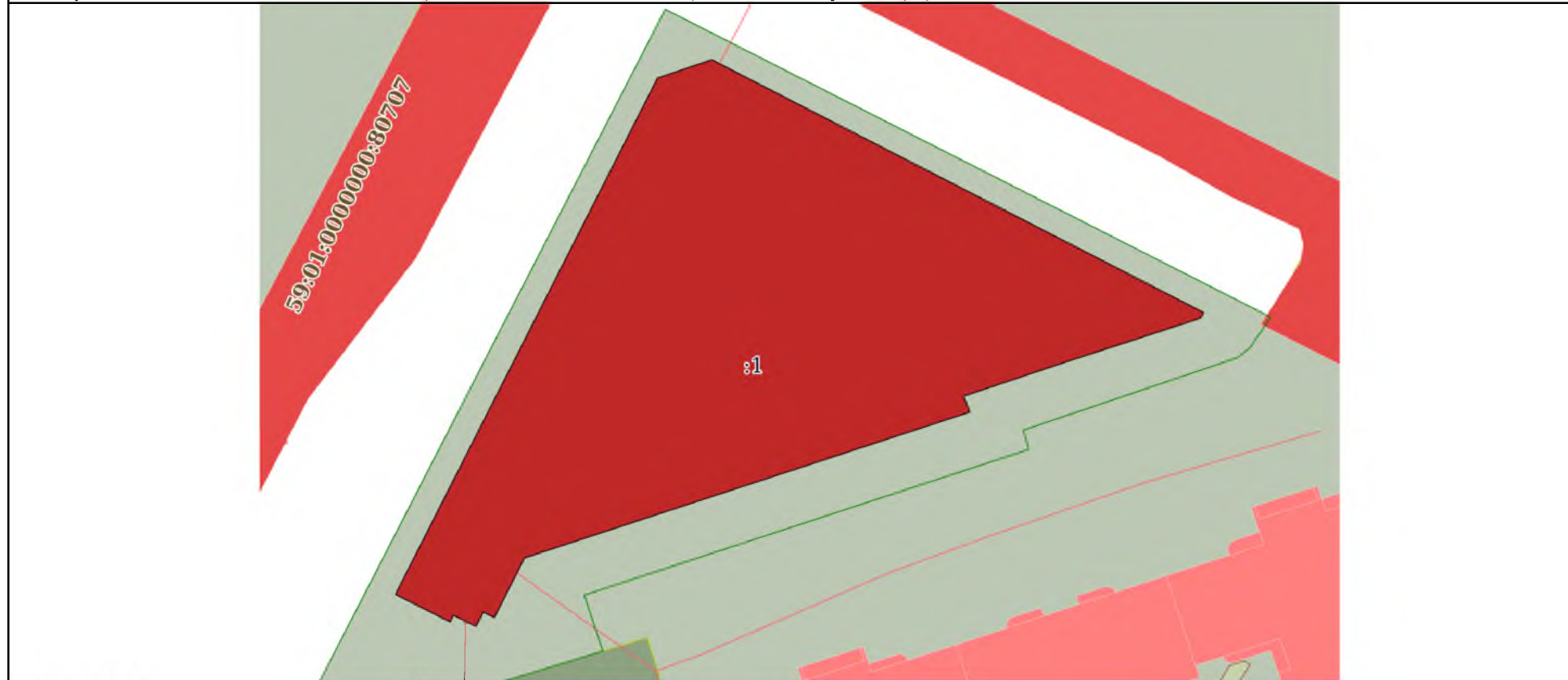
ПОЛНОЕ НАИМЕНОВАНИЕ ДОЛЖНОСТИ

инициалы, фамилия


Выписка из Единого государственного реестра недвижимости об объекте недвижимости
 Описание местоположения объекта недвижимости

Объект незавершенного строительства			
вид объекта недвижимости			
Лист № 1 раздела 5	Всего листов раздела 5: 1	Всего разделов: 4	Всего листов выписки: 12
24.11.2023г. № КУВИ-001/2023-265552977			
Кадастровый номер:		59:01:4311752:10180	

Схема расположения объекта недвижимости (части объекта недвижимости) на земельном участке(ах)



Масштаб 1:700 Условные обозначения:

ПОЛНОЕ НАИМЕНОВАНИЕ ДОЛЖНОСТИ	 ДОКУМЕНТ ПОДПИСАН ЭЛЕКТРОННОЙ ПОДПИСЬЮ	инициалы, фамилия
	Сертификат: 00ВВ056В7401СВ38D2В3576АСDС8425108 Владелец: ФЕДЕРАЛЬНАЯ СЛУЖБА ГОСУДАРСТВЕННОЙ РЕГИСТРАЦИИ, КАДАСТРА И КАРТОГРАФИИ Действителен: с 27.06.2023 по 19.09.2024	


Выписка из Единого государственного реестра недвижимости об объекте недвижимости
Описание местоположения объекта недвижимости

Объект незавершенного строительства			
вид объекта недвижимости			

Лист № 1 раздела 5.1	Всего листов раздела 5.1: 3	Всего разделов: 4	Всего листов выписки: 12
----------------------	-----------------------------	-------------------	--------------------------

24.11.2023г. № КУВИ-001/2023-265552977	
Кадастровый номер:	59:01:4311752:10180

1. Сведения о координатах характерных точек контура объекта недвижимости						
Система координат						
Номер точки	Координаты, м		Радиус, м	Средняя квадратическая погрешность определения координат характерных точек контура, м	Глубина, высота, м	
	X	Y			H1	H2
1	2	3	4	5	6	7
1	517420.74	2235310.38	-	0.1	данные отсутствуют	данные отсутствуют
2	517390.83	2235368.56	-	0.1	данные отсутствуют	данные отсутствуют
3	517390.16	2235368.17	-	0.1	данные отсутствуют	данные отсутствуют
4	517387.65	2235360.48	-	0.1	данные отсутствуют	данные отсутствуют
5	517384.76	2235351.58	-	0.1	данные отсутствуют	данные отсутствуют
6	517380.94	2235340.17	-	0.1	данные отсутствуют	данные отсутствуют
7	517379.06	2235340.91	-	0.1	данные отсутствуют	данные отсутствуют
8	517361.81	2235288.24	-	0.1	данные отсутствуют	данные отсутствуют
9	517354.76	2235284.68	-	0.1	данные отсутствуют	данные отсутствуют
10	517355.41	2235283.38	-	0.1	данные отсутствуют	данные отсутствуют
11	517353.72	2235282.51	-	0.1	данные отсутствуют	данные отсутствуют
12	517355.04	2235279.83	-	0.1	данные отсутствуют	данные отсутствуют



ДОКУМЕНТ ПОДПИСАН
ЭЛЕКТРОННОЙ ПОДПИСЬЮ

Сертификат: 00BV056B7401CB38D2B3576ACDC8425108
Владелец: ФЕДЕРАЛЬНАЯ СЛУЖБА ГОСУДАРСТВЕННОЙ
РЕГИСТРАЦИИ, КАДАСТРА И КАРТОГРАФИИ
Действителен: с 27.06.2023 по 19.09.2024

ПОЛНОЕ НАИМЕНОВАНИЕ ДОЛЖНОСТИ		инициалы, фамилия
-------------------------------	--	-------------------

Объект незавершенного строительства

вид объекта недвижимости

Лист № 2 раздела 5.1

Всего листов раздела 5.1: 3

Всего разделов: 4

Всего листов выписки: 12

24.11.2023г. № КУВИ-001/2023-265552977

Кадастровый номер:

59:01:4311752:10180

13	517354.24	2235279.46	-	0.1	данные отсутствуют	данные отсутствуют
14	517357.51	2235272.98	-	0.1	данные отсутствуют	данные отсутствуют
15	517418.55	2235303.96	-	0.1	данные отсутствуют	данные отсутствуют
1	517420.74	2235310.38	-	0.1	данные отсутствуют	данные отсутствуют

2. Сведения о предельных высоте и глубине конструктивных элементов объекта недвижимости

Предельная глубина конструктивных элементов объекта недвижимости, м

данные отсутствуют

Предельная высота конструктивных элементов объекта недвижимости, м

данные отсутствуют

ДОКУМЕНТ ПОДПИСАН
ЭЛЕКТРОННОЙ ПОДПИСЬЮ

Сертификат: 00ВВ056В7401СВ38D2В3576АСDС8425108

Владелец: ФЕДЕРАЛЬНАЯ СЛУЖБА ГОСУДАРСТВЕННОЙ

РЕГИСТРАЦИИ, КАДАСТРА И КАРТОГРАФИИ

Действителен: с 27.06.2023 по 19.09.2024

ПОЛНОЕ НАИМЕНОВАНИЕ ДОЛЖНОСТИ

инициалы, фамилия

Объект незавершенного строительства

вид объекта недвижимости

Лист № 3 раздела 5.1

Всего листов раздела 5.1: 3

Всего разделов: 4

Всего листов выписки: 12

24.11.2023г. № КУВИ-001/2023-265552977

Кадастровый номер:

59:01:4311752:10180

3. Сведения о характерных точках пересечения контура объекта недвижимости с контуром (контурами) иных зданий, сооружений, объектов незавершенного строительства

Система координат 59.2

Номера характерных точек контура	Координаты, м		Средняя квадратическая погрешность определения координат характерных точек контура, м	Глубина, высота, м		Кадастровые номера иных объектов недвижимости, с контурами которых пересекается контур данного объекта недвижимости
	X	Y		H1	H2	
1	2	3	4	5	6	7
данные отсутствуют	данные отсутствуют	данные отсутствуют	данные отсутствуют	данные отсутствуют	данные отсутствуют	данные отсутствуют



ДОКУМЕНТ ПОДПИСАН
ЭЛЕКТРОННОЙ ПОДПИСЬЮ

Сертификат: 00ВВ056В7401СВ38D2В3576АСДС8425108

Владелец: ФЕДЕРАЛЬНАЯ СЛУЖБА ГОСУДАРСТВЕННОЙ

РЕГИСТРАЦИИ, КАДАСТРА И КАРТОГРАФИИ

Действителен: с 27.06.2023 по 19.09.2024

ПОЛНОЕ НАИМЕНОВАНИЕ ДОЛЖНОСТИ

инициалы, фамилия