



АДМИНИСТРАЦИЯ ГОРОДА ПЕРМИ
НАЧАЛЬНИК ДЕПАРТАМЕНТА
ЗЕМЕЛЬНЫХ ОТНОШЕНИЙ
РАСПОРЯЖЕНИЕ

29.12.2023

№ 21-01-03-8828

**О проведении аукциона
на право заключения договора
аренды земельного участка
в Индустриальном районе
города Перми**

На основании статьи 39.11 Земельного кодекса Российской Федерации, Положения о департаменте земельных отношений администрации города Перми, утвержденного решением Пермской городской Думы от 24 февраля 2015 г. № 39:

1. Провести аукцион на право заключения договора аренды земельного участка, государственная собственность на который не разграничена, с кадастровым номером 59:01:4716061:7, площадью 556,75 кв. м, расположенного по адресу: край Пермский, г. Пермь, р-н Индустриальный, ул. Промышленная, южнее производственной базы № 135 (далее – земельный участок), под площадку для разгрузки вагонов.

Срок аренды земельного участка – 4 года 11 месяцев.

Разрешенное использование земельного участка – под площадку для разгрузки вагонов.

2. Настоящее распоряжение вступает в силу со дня подписания и действует до дня заключения договора аренды земельного участка с кадастровым номером 59:01:4716061:7.

3. Контроль за исполнением настоящего распоряжения возложить на заместителя начальника департамента земельных отношений администрации города Перми Шафранову Е.П.

Л.В. Пьянкова

КОПИЯ ВЕРНА
консультант отдела информационно-
организационной работы департамента
земельных отношений администрации
города Перми
28 ФЕВ 2024



И.М. Патусова

Приложение
к распоряжению начальника
департамента земельных отношений
администрации города
Перми от _____ № _____

РАСЧЕТ
начальной цены предмета аукциона

Адрес земельного участка	Кадастровый номер земельного участка	Площадь земельного участка, кв. м	Кадастровая стоимость земельного участка, руб. <*>	Процентная ставка, % <**>	Размер начальной цены предмета аукциона, руб.
1	2	3	4	5	6
край Пермский, г. Пермь, р-н Индустриальный, ул. Промышленная, южнее производственной базы № 135	59:01:4716061:7	556,75	337 900,28	4	13 516,01

Размер начальной цены предмета аукциона составляет 13 516,00 руб. (тринадцать тысяч пятьсот шестнадцать рублей, 00 копеек).

<*> Указывается согласно выписке из ЕГРН на земельный участок от 23 декабря 2023 г. № КУВИ-001/2023-290164241

<**> Процентная ставка в отношении прочих земельных участков установлена законом Пермского края от 07.04.2010 г. № 604-ПК «О порядках определения размера арендной платы за земельные участки, находящиеся в собственности Пермского края, и земельные участки, государственная собственность на которые не разграничена, предоставленные в аренду без торгов, а также размера платы по соглашению об установлении сервитута в отношении земельных участков, находящихся в собственности Пермского края, и земельных участков, государственная собственность на которые не разграничена».



АДМИНИСТРАЦИЯ
ГОРОДА ПЕРМИ
АДМИНИСТРАЦИЯ
ИНДУСТРИАЛЬНОГО РАЙОНА

Мира ул., д. 15, Пермь, 614095
тел. (342) 227-93-44, факс 227-92-84
e-mail:air@gorodperm.ru

Начальнику аналитического отдела
департамента земельных
отношений администрации
города Перми

Бурыловой С.В.

16.10.2023 № 059-16-01-08/3-3299

На № 059-21-01-08/3-5154 от 02.10.2023

О направлении информации

Уважаемая Светлана Владимировна!

В ответ на Ваше письмо о проведении обследования территории земельного участка, направляем в Ваш адрес акт обследования территории от 13.10.2023 № 148.

Приложение: акт № 148 от 13.10.2023 на 2 л. в 1 экз.

С уважением,
первый заместитель главы
администрации района



Д.И. Безденежных

Помелов Игорь Александрович
227-91-17





АДМИНИСТРАЦИЯ ИНДУСТРИАЛЬНОГО РАЙОНА г. ПЕРМИ

АКТ обследования территории

« 13 » октября 20 23 г.

№ 148

Главный специалист отдела градостроительства, земельных и имущественных отношений администрации Индустриального района города Перми – Помелов Игорь Александрович

(должность, ФИО. лица, составившего акт)

в присутствии: -

провел обследование земельного участка расположенного по адресу: г. Пермь, Индустриальный р-н, ул. Промышленная, южнее производственной базы № 135;

площадь _____ кв. м,

используемом неустановленным лицом

(наименование юридического или физического лица)

При обследовании выявлено: проезд к участку отсутствует. Проход ограничен, осуществляется через лесистую и болотистую местность. Капитальные и движимые объекты на участке отсутствуют.

В результате обследования установлено: признаки нарушения земельного законодательства не выявлены.

К акту прилагается: Фототаблица

Акт составил:

(подпись)

Помелов И.А.
(Ф.И.О.)

Присутствовали:

(подпись)

(Ф.И.О.)

(подпись)

(Ф.И.О.)



ФОТОТАБЛИЦА
приложение к акту обследования
№ 148 от "13" октября 2023 г.

Главный специалист отдела градостроительства, земельных и имущественных отношений администрации Индустриального района – Помелов Игорь Александрович
(Ф.И.О. должностного лица, наименование юридического лица, Ф.И.О. гражданина)
г. Пермь, Индустриальный р-н, ул. Промышленная, южнее производственной базы № 135, к.н. 59:01:4716061:7

(адрес земельного участка)



Филиал публично-правовой компании «Роскадастр» по Пермскому краю
полное наименование органа регистрации прав

Выписка из Единого государственного реестра недвижимости об объекте недвижимости

Сведения о характеристиках объекта недвижимости

На основании запроса от 28.02.2024, поступившего на рассмотрение 28.02.2024, сообщаем, что согласно записям Единого государственного реестра недвижимости:

Раздел 1 Лист 1

Земельный участок			
вид объекта недвижимости			

Лист № 1 раздела 1	Всего листов раздела 1: 4	Всего разделов: 7	Всего листов выписки: 18
--------------------	---------------------------	-------------------	--------------------------

28.02.2024г. № КУВИ-001/2024-58274283	
Кадастровый номер:	59:01:4716061:7
Номер кадастрового квартала:	59:01:4716061
Дата присвоения кадастрового номера:	09.04.2004

Ранее присвоенный государственный учетный номер:	6061-41
Местоположение:	Местоположение установлено относительно ориентира, расположенного за пределами участка. Почтовый адрес ориентира: край Пермский, г. Пермь, р-н Индустриальный, ул. Промышленная, южнее производственной базы № 135.
Площадь:	556.75 +/- 8
Кадастровая стоимость, руб.:	337900.28
Кадастровые номера расположенных в пределах земельного участка объектов недвижимости:	данные отсутствуют
Кадастровые номера объектов недвижимости, из которых образован объект недвижимости:	данные отсутствуют
Кадастровые номера образованных объектов недвижимости:	данные отсутствуют
Категория земель:	Земли населенных пунктов
Виды разрешенного использования:	Под площадку для разгрузки вагонов
Сведения о кадастровом инженере:	данные отсутствуют
Сведения о лесах, водных объектах и об иных природных объектах, расположенных в пределах земельного участка:	данные отсутствуют



ДОКУМЕНТ ПОДПИСАН
ЭЛЕКТРОННОЙ ПОДПИСЬЮ

Сертификат: 00ВВ056В7401СВ38D2В3576АСDC8425108

Владелец: ФЕДЕРАЛЬНАЯ СЛУЖБА ГОСУДАРСТВЕННОЙ
РЕГИСТРАЦИИ, КАДАСТРА И КАРТОГРАФИИ
Действителен: с 27.06.2023 по 19.09.2024

полное наименование должности

инициалы, фамилия

Земельный участок			
вид объекта недвижимости			
Лист № 2 раздела 1	Всего листов раздела 1: 4	Всего разделов: 7	Всего листов выписки: 18
28.02.2024г. № КУВИ-001/2024-58274283			
Кадастровый номер:		59:01:4716061:7	
Сведения о том, что земельный участок полностью расположен в границах зоны с особыми условиями использования территории, территории объекта культурного наследия, публичного сервитута:	Земельный участок полностью расположен в границах зоны с реестровым номером 59:00-6.1604 от 02.07.2021, ограничение использования земельного участка в пределах зоны: Ограничения в использовании земельных участков в границах санитарно-защитной зоны для ООО «ЛУКОЙЛ-Пермнефтеоргсинтез» с учетом строительства блока гликолевой осушки и строительства эстакады тактового налива светлых нефтепродуктов установлены в соответствии с п. 2 Решения Федеральной службы по надзору в сфере защиты прав потребителей и благополучия человека №126-РС33 от 06.07.2020, согласно которым не допускается использование земельных участков в границах санитарно-защитной зоны в целях: размещения жилой застройки, объектов образовательного и медицинского назначения, спортивных сооружений открытого типа, организаций отдыха детей и их оздоровления, зон рекреационного назначения и для ведения дачного хозяйства и садоводства; размещения объектов для производства и хранения лекарственных средств, объектов пищевых отраслей промышленности, оптовых складов продовольственного сырья и пищевой продукции, комплексов водопроводных сооружений для подготовки и хранения питьевой воды, использования земельных участков в целях производства, хранения и переработки сельскохозяйственной продукции, предназначенной для дальнейшего использования в качестве пищевой продукции., вид/наименование: Санитарно-защитная зона для ООО «ЛУКОЙЛ-Пермнефтеоргсинтез» с учетом строительства блока гликолевой осушки и строительства эстакады тактового налива светлых нефтепродуктов, тип: Санитарно-защитная зона предприятий, сооружений и иных объектов, дата решения: 06.07.2020, номер решения: 126-РС33, наименование ОГВ/ОМСУ: Федеральная служба по надзору в сфере защиты прав потребителей и благополучия человека		
Сведения о том, что земельный участок расположен в границах особой экономической зоны, территории опережающего социально-экономического развития, зоны территориального развития в Российской Федерации, игорной зоны:	данные отсутствуют		
Сведения о том, что земельный участок расположен в границах особо охраняемой природной территории, охотничьих угодий, лесничеств:	данные отсутствуют		
Сведения о результатах проведения государственного земельного надзора:	данные отсутствуют		
Сведения о расположении земельного участка в границах территории, в отношении которой утвержден проект межевания территории:	данные отсутствуют		
Условный номер земельного участка:	данные отсутствуют		



ДОКУМЕНТ ПОДПИСАН
ЭЛЕКТРОННОЙ ПОДПИСЬЮ

Сертификат: 00BV056B7401CB38D2B3576ACDC8425108

Владелец: ФЕДЕРАЛЬНАЯ СЛУЖБА ГОСУДАРСТВЕННОЙ
РЕГИСТРАЦИИ, КАДАСТРА И КАРТОГРАФИИ
Действителен: с 27.06.2023 по 19.09.2024

полное наименование должности

инициалы, фамилия

Земельный участок			
вид объекта недвижимости			
Лист № 3 раздела 1	Всего листов раздела 1: 4	Всего разделов: 7	Всего листов выписки: 18

28.02.2024г. № КУВИ-001/2024-58274283

Кадастровый номер: 59:01:4716061:7

Сведения о принятии акта и (или) заключении договора, предусматривающих предоставление в соответствии с земельным законодательством исполнительным органом государственным органом власти или органом местного самоуправления, находящегося в государственной или муниципальной собственности земельного участка для строительства наемного дома социального использования или наемного дома коммерческого использования:	данные отсутствуют
Сведения о том, что земельный участок или земельные участки образованы на основании решения об изъятии земельного участка и (или) расположенного на нем объекта недвижимости для государственных или муниципальных нужд:	данные отсутствуют
Сведения о том, что земельный участок образован из земель или земельного участка, государственная собственность на которые не разграничена:	данные отсутствуют
Сведения о наличии земельного спора о местоположении границ земельных участков:	данные отсутствуют
Статус записи об объекте недвижимости:	Сведения об объекте недвижимости имеют статус "актуальные, ранее учтенные"
Особые отметки:	Сведения об ограничениях права на объект недвижимости, обременениях данного объекта, не зарегистрированных в реестре прав, ограничений прав и обременений недвижимого имущества: вид ограничения (обременения): ограничения прав на земельный участок, предусмотренные статьей 56 Земельного кодекса Российской Федерации; срок действия: с 29.08.2016; реквизиты документа-основания: санитарно-эпидемиологическое заключение от 08.08.2013 № 59.55.18.000.Т.000731.08.13 выдан: Управление Федеральной службы по надзору в сфере защиты прав потребителей и благополучия человека по Пермскому краю. вид ограничения (обременения): ограничения прав на земельный участок, предусмотренные статьей 56 Земельного кодекса Российской Федерации; срок действия: с 27.04.2015; реквизиты документа-основания: постановление "Об утверждении Федеральных правил использования воздушного пространства Российской Федерации" от 11.03.2010 № 138 выдан: Правительство Российской Федерации. вид ограничения (обременения): ограничения прав на земельный участок, предусмотренные статьей 56 Земельного кодекса Российской Федерации; срок действия: с 07.10.2015; реквизиты документа-основания: постановление "О порядке установления охранных зон объектов электросетевого хозяйства и особых условий использования земельных участков, расположенных в



ДОКУМЕНТ ПОДПИСАН
ЭЛЕКТРОННОЙ ПОДПИСЬЮ

Сертификат: 00ВВ056В7401СВ38Д2В3576АСDC8425108

Владелец: ФЕДЕРАЛЬНАЯ СЛУЖБА ГОСУДАРСТВЕННОЙ

РЕГИСТРАЦИИ, КАДАСТРА И КАРТОГРАФИИ

Действителен: с 27.06.2023 по 19.09.2024

полное наименование должности

инициалы, фамилия

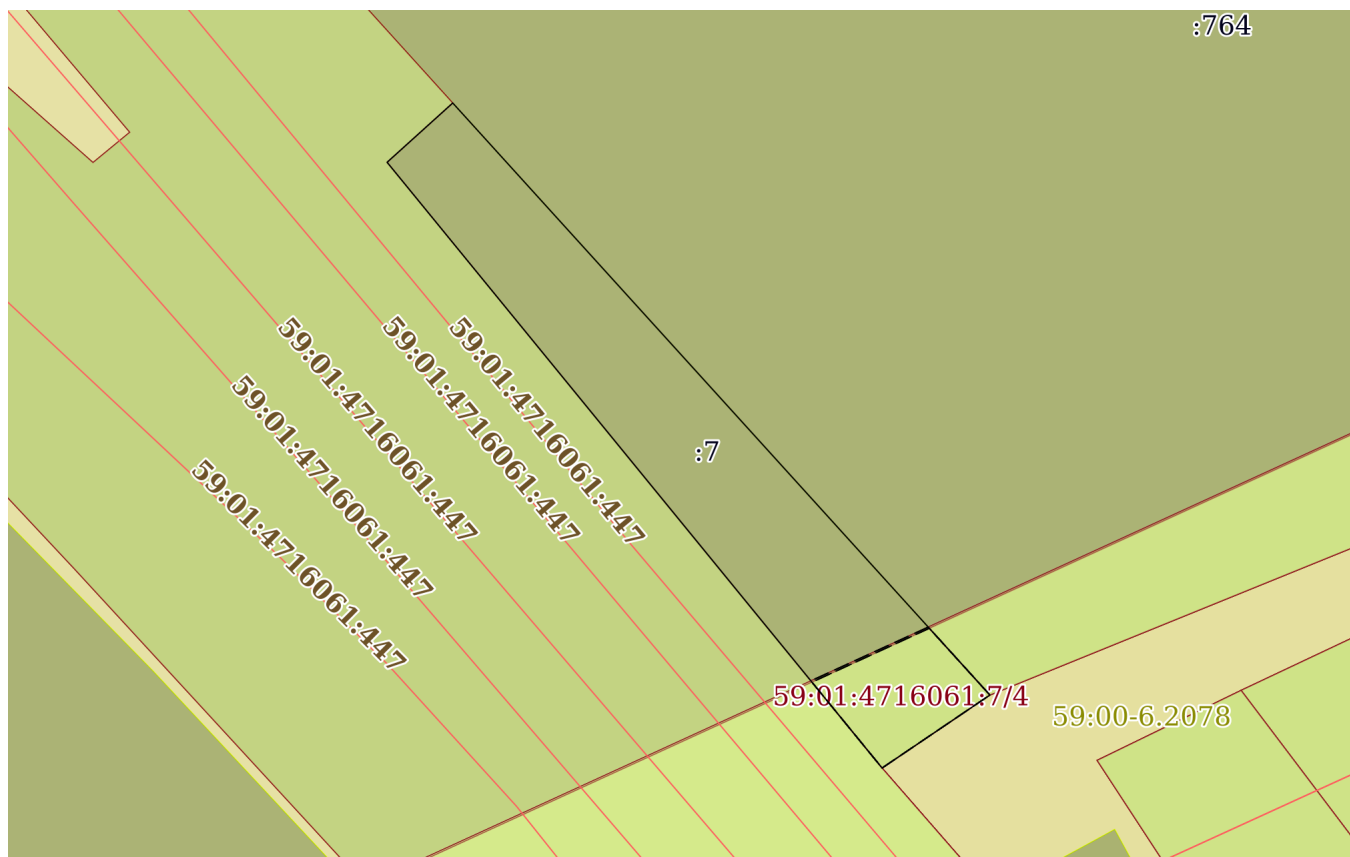
Земельный участок			
вид объекта недвижимости			
Лист № 4 раздела 1	Всего листов раздела 1: 4	Всего разделов: 7	Всего листов выписки: 18
28.02.2024г. № КУВИ-001/2024-58274283			
Кадастровый номер:		59:01:4716061:7	
		<p>границах таких зон" от 24.02.2009 № 160 выдан: Правительство Российской Федерации. вид ограничения (обременения): ограничения прав на земельный участок, предусмотренные статьей 56 Земельного кодекса Российской Федерации; срок действия: с 07.10.2015; реквизиты документа-основания: постановление "О порядке установления охранных зон объектов электросетевого хозяйства и особых условий использования земельных участков, расположенных в границах таких зон" от 24.02.2009 № 160 выдан: Правительство Российской Федерации. вид ограничения (обременения): ограничения прав на земельный участок, предусмотренные статьей 56 Земельного кодекса Российской Федерации; срок действия: с 24.08.2021; реквизиты документа-основания: решение "Об установлении санитарно-защитной зоны ООО «ЛУКОЙЛ-Пермнефтеоргсинтез» с учетом строительства блока гликолевой осушки и строительства эстакады тактового налива светлых нефтепродуктов" от 06.07.2020 № 126-РС33 выдан: Федеральная служба по надзору в сфере защиты прав потребителей и благополучия человека. вид ограничения (обременения): ограничения прав на земельный участок, предусмотренные статьей 56 Земельного кодекса Российской Федерации; срок действия: с 13.02.2024; реквизиты документа-основания: об установлении публичного сервитута в целях эксплуатации объекта электросетевого хозяйства регионального значения от 29.12.2023 № 31-02-1-4-2555 выдан: Министерство по управлению имуществом и градостроительной деятельности Пермского края. вид ограничения (обременения): ограничения прав на земельный участок, предусмотренные статьей 56 Земельного кодекса Российской Федерации; срок действия: с 14.02.2024; реквизиты документа-основания: приказ об установлении публичного сервитута в целях эксплуатации объекта электросетевого хозяйства регионального значения от 29.12.2023 № 31-02-1-4-2554 выдан: Министерство по управлению имуществом и градостроительной деятельности Пермского края. Сведения, необходимые для заполнения раздела: 2 - Сведения о зарегистрированных правах, отсутствуют.</p>	
Получатель выписки:		Департамент земельных отношений администрации города Перми	

полное наименование должности	 ДОКУМЕНТ ПОДПИСАН ЭЛЕКТРОННОЙ ПОДПИСЬЮ Сертификат: 00BV056B7401CB38D2B3576ACDC8425108 Владелец: ФЕДЕРАЛЬНАЯ СЛУЖБА ГОСУДАРСТВЕННОЙ РЕГИСТРАЦИИ, КАДАСТРА И КАРТОГРАФИИ Действителен: с 27.06.2023 по 19.09.2024	инициалы, фамилия
-------------------------------	---	-------------------

Выписка из Единого государственного реестра недвижимости об объекте недвижимости
Описание местоположения земельного участка

Земельный участок			
вид объекта недвижимости			
Лист № 1 раздела 3	Всего листов раздела 3: 1	Всего разделов: 7	Всего листов выписки: 18
28.02.2024г. № КУВИ-001/2024-58274283			
Кадастровый номер:		59:01:4716061:7	

План (чертеж, схема) земельного участка



Масштаб 1:600

Условные обозначения:



ДОКУМЕНТ ПОДПИСАН
ЭЛЕКТРОННОЙ ПОДПИСЬЮ

Сертификат: 00ВВ056В7401СВ38D2В3576АСDС8425108

Владелец: ФЕДЕРАЛЬНАЯ СЛУЖБА ГОСУДАРСТВЕННОЙ
РЕГИСТРАЦИИ, КАДАСТРА И КАРТОГРАФИИ
Действителен: с 27.06.2023 по 19.09.2024

полное наименование должности

инициалы, фамилия

Выписка из Единого государственного реестра недвижимости об объекте недвижимости

Описание местоположения земельного участка

Земельный участок			
вид объекта недвижимости			
Лист № 1 раздела 3.1	Всего листов раздела 3.1: 1	Всего разделов: 7	Всего листов выписки: 18
28.02.2024г. № КУВИ-001/2024-58274283			
Кадастровый номер:		59:01:4716061:7	

Описание местоположения границ земельного участка							
№ п/п	Номер точки		Дирекционный угол	Горизонтальное проложение, м	Описание закрепления на местности	Кадастровые номера смежных участков	Сведения об адресах правообладателей смежных земельных участков
	начальная	конечная					
1	2	3	4	5	6	7	8
1	1.1.1	1.1.2	47°54.3`	7.12	данные отсутствуют	59:01:0000000:80952(8)	адрес отсутствует
2	1.1.2	1.1.3	137°47.5`	64.3	данные отсутствуют	59:01:4716061:764	614097, край. Пермский, г. Пермь, ул. Куфонины, д. 28/1, кв. 29
3	1.1.3	1.1.4	235°54.0`	10.47	данные отсутствуют	данные отсутствуют	данные отсутствуют
4	1.1.4	1.1.1	320°45.2`	62.92	данные отсутствуют	59:01:0000000:80952(8)	адрес отсутствует

полное наименование должности	 ДОКУМЕНТ ПОДПИСАН ЭЛЕКТРОННОЙ ПОДПИСЬЮ	инициалы, фамилия
	Сертификат: 00ВВ056В7401СВ38D2В3576АСDС8425108 Владелец: ФЕДЕРАЛЬНАЯ СЛУЖБА ГОСУДАРСТВЕННОЙ РЕГИСТРАЦИИ, КАДАСТРА И КАРТОГРАФИИ Действителен: с 27.06.2023 по 19.09.2024	

Выписка из Единого государственного реестра недвижимости об объекте недвижимости

Описание местоположения земельного участка

Земельный участок			
вид объекта недвижимости			
Лист № 1 раздела 3.2	Всего листов раздела 3.2: 1	Всего разделов: 7	Всего листов выписки: 18
28.02.2024г. № КУВИ-001/2024-58274283			
Кадастровый номер:		59:01:4716061:7	

Сведения о характерных точках границы земельного участка				
Система координат МСК-59, зона 2				
Номер точки	Координаты, м		Описание закрепления на местности	Средняя квадратичная погрешность определения координат характерных точек границ земельного участка, м
	X	Y		
1	2	3	4	5
1	507237.05	2227259.8	-	0.2
2	507188.32	2227299.61	-	0.2
3	507194.19	2227308.28	-	0.1
4	507241.82	2227265.08	-	0.2
1	507237.05	2227259.8	-	0.2



ДОКУМЕНТ ПОДПИСАН
ЭЛЕКТРОННОЙ ПОДПИСЬЮ

Сертификат: 00ВВ056В7401СВ38D2В3576АСDС8425108

Владелец: ФЕДЕРАЛЬНАЯ СЛУЖБА ГОСУДАРСТВЕННОЙ
РЕГИСТРАЦИИ, КАДАСТРА И КАРТОГРАФИИ
Действителен: с 27.06.2023 по 19.09.2024

полное наименование должности

инициалы, фамилия

Выписка из Единого государственного реестра недвижимости об объекте недвижимости
Сведения о частях земельного участка

Земельный участок			
вид объекта недвижимости			
Лист № 1 раздела 4	Всего листов раздела 4: 4	Всего разделов: 7	Всего листов выписки: 18
28.02.2024г. № КУВИ-001/2024-58274283			
Кадастровый номер:		59:01:4716061:7	

План (чертеж, схема) части земельного участка Учетный номер части: 59:01:4716061:7/1



Масштаб 1:200 Условные обозначения:

полное наименование должности	 ДОКУМЕНТ ПОДПИСАН ЭЛЕКТРОННОЙ ПОДПИСЬЮ	инициалы, фамилия
	Сертификат: 00ВВ056В7401СВ38D2В3576АСDС8425108 Владелец: ФЕДЕРАЛЬНАЯ СЛУЖБА ГОСУДАРСТВЕННОЙ РЕГИСТРАЦИИ, КАДАСТРА И КАРТОГРАФИИ Действителен: с 27.06.2023 по 19.09.2024	

Земельный участок

вид объекта недвижимости

Лист № 2 раздела 4

Всего листов раздела 4: 4

Всего разделов: 7

Всего листов выписки: 18

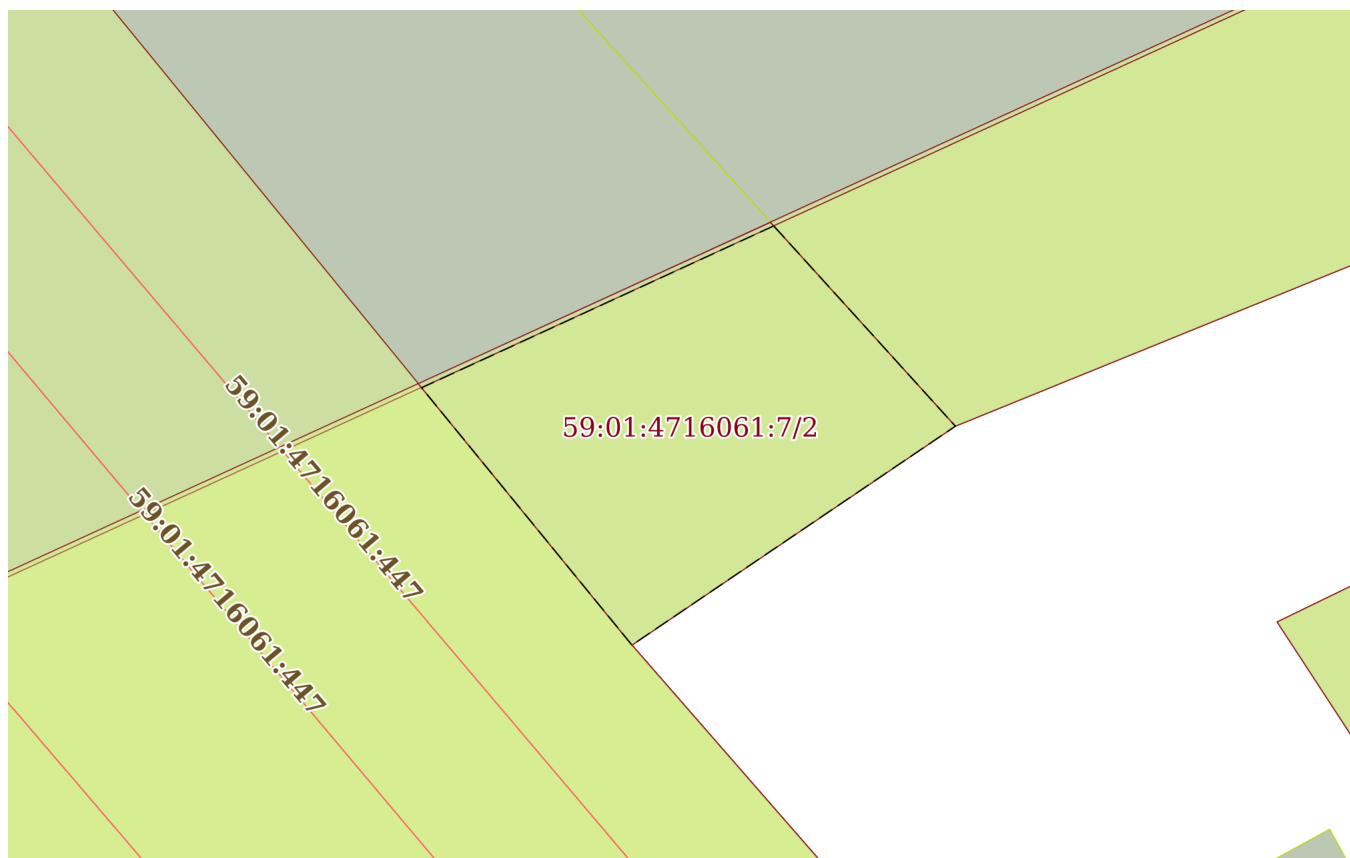
28.02.2024г. № КУВИ-001/2024-58274283

Кадастровый номер:

59:01:4716061:7

План (чертеж, схема) части земельного участка

Учетный номер части: 59:01:4716061:7/2



Масштаб 1:200

Условные обозначения:



ДОКУМЕНТ ПОДПИСАН
ЭЛЕКТРОННОЙ ПОДПИСЬЮ

Сертификат: 00ВВ056В7401СВ38D2В3576АСDC8425108

Владелец: ФЕДЕРАЛЬНАЯ СЛУЖБА ГОСУДАРСТВЕННОЙ

РЕГИСТРАЦИИ, КАДАСТРА И КАРТОГРАФИИ

Действителен: с 27.06.2023 по 19.09.2024

полное наименование должности

инициалы, фамилия

Земельный участок

вид объекта недвижимости

Лист № 3 раздела 4

Всего листов раздела 4: 4

Всего разделов: 7

Всего листов выписки: 18

28.02.2024г. № КУВИ-001/2024-58274283

Кадастровый номер:

59:01:4716061:7

План (чертеж, схема) части земельного участка

Учетный номер части: 59:01:4716061:7/3



Масштаб 1:200

Условные обозначения:



ДОКУМЕНТ ПОДПИСАН
ЭЛЕКТРОННОЙ ПОДПИСЬЮ

Сертификат: 00ВВ056В7401СВ38D2В3576АСDC8425108

Владелец: ФЕДЕРАЛЬНАЯ СЛУЖБА ГОСУДАРСТВЕННОЙ
РЕГИСТРАЦИИ, КАДАСТРА И КАРТОГРАФИИ
Действителен: с 27.06.2023 по 19.09.2024

полное наименование должности

инициалы, фамилия

Земельный участок

вид объекта недвижимости

Лист № 4 раздела 4

Всего листов раздела 4: 4

Всего разделов: 7

Всего листов выписки: 18

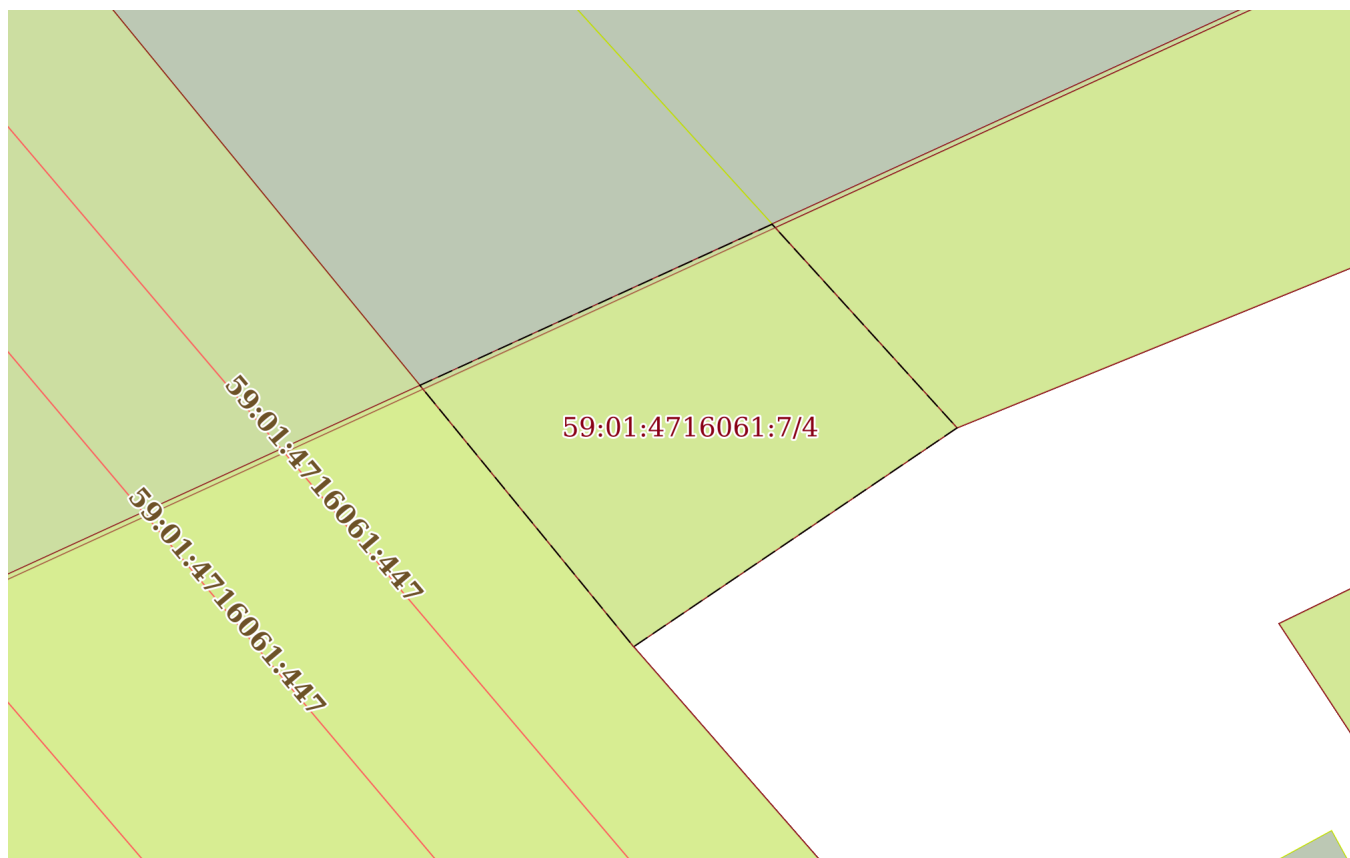
28.02.2024г. № КУВИ-001/2024-58274283

Кадастровый номер:

59:01:4716061:7

План (чертеж, схема) части земельного участка

Учетный номер части: 59:01:4716061:7/4



Масштаб 1:200

Условные обозначения:

ДОКУМЕНТ ПОДПИСАН
ЭЛЕКТРОННОЙ ПОДПИСЬЮ

Сертификат: 00ВВ056В7401СВ38D2В3576АСDC8425108

Владелец: ФЕДЕРАЛЬНАЯ СЛУЖБА ГОСУДАРСТВЕННОЙ
РЕГИСТРАЦИИ, КАДАСТРА И КАРТОГРАФИИ
Действителен: с 27.06.2023 по 19.09.2024

полное наименование должности

инициалы, фамилия

Выписка из Единого государственного реестра недвижимости об объекте недвижимости

Сведения о частях земельного участка

Земельный участок		
вид объекта недвижимости		
Лист № 1 раздела 4.1	Всего листов раздела 4.1: 3	Всего разделов: 7
Всего листов выписки: 18		
28.02.2024г. № КУВИ-001/2024-58274283		
Кадастровый номер:		59:01:4716061:7
Учетный номер части	Площадь, м2	Содержание ограничения в использовании или ограничения права на объект недвижимости или обременения объекта недвижимости
1	2	3
59:01:4716061:7/1	84	вид ограничения (обременения): ограничения прав на земельный участок, предусмотренные статьей 56 Земельного кодекса Российской Федерации; Срок действия: не установлен; реквизиты документа-основания: постановление "О порядке установления охранных зон объектов электросетевого хозяйства и особых условий использования земельных участков, расположенных в границах таких зон" от 24.02.2009 № 160 выдан: Правительство Российской Федерации; Содержание ограничения (обременения): Ограничение в использовании объектов недвижимости в границах охранной зоны ВЛ-110 КВ "ВЛАДИМИРСКАЯ-ХИМКОМПЛЕКС" в соответствии с Постановлением от 24.02.2009 №160 «О порядке установления охранных зон объектов электросетевого хозяйства и особых условий использования земельных участков, расположенных в границах таких зон»; Реестровый номер границы: 59.32.2.193
59:01:4716061:7/2	82	вид ограничения (обременения): ограничения прав на земельный участок, предусмотренные статьей 56 Земельного кодекса Российской Федерации; Срок действия: не установлен; реквизиты документа-основания: постановление "О порядке установления охранных зон объектов электросетевого хозяйства и особых условий использования земельных участков, расположенных в границах таких зон" от 24.02.2009 № 160 выдан: Правительство Российской Федерации; Содержание ограничения (обременения): Ограничение в использовании объектов недвижимости в границах охранной зоны ВЛ-110 КВ "ВЛАДИМИРСКАЯ-ТЭЦ-9" в соответствии с Постановлением от 24.02.2009 №160 «О порядке установления охранных зон объектов электросетевого хозяйства и особых условий использования земельных участков, расположенных в границах таких зон»; Реестровый номер границы: 59.32.2.194
59:01:4716061:7/3	82	вид ограничения (обременения): ограничения прав на земельный участок, предусмотренные статьей 56 Земельного кодекса Российской Федерации; Срок действия: не установлен; реквизиты документа-основания: об установлении публичного сервитута в целях эксплуатации объекта электросетевого хозяйства регионального значения от 29.12.2023 № 31-02-1-4-2555 выдан: Министерство по управлению имуществом и градостроительной деятельности Пермского края; Содержание ограничения (обременения): Публичный сервитут устанавливается в целях эксплуатации объекта электросетевого хозяйства ВЛ-110 кВ Владимирская-ТЭЦ-9 (согласно п.1 ст. 39.37 «Земельного кодекса Российской Федерации» от 25.10.2001 г. №136-ФЗ (далее –



ДОКУМЕНТ ПОДПИСАН
ЭЛЕКТРОННОЙ ПОДПИСЬЮ

Сертификат: 00BV056B7401CB38D2B3576ACDC8425108

Владелец: ФЕДЕРАЛЬНАЯ СЛУЖБА ГОСУДАРСТВЕННОЙ
РЕГИСТРАЦИИ, КАДАСТРА И КАРТОГРАФИИ
Действителен: с 27.06.2023 по 19.09.2024

полное наименование должности

инициалы, фамилия

Земельный участок			
вид объекта недвижимости			
Лист № 2 раздела 4.1	Всего листов раздела 4.1: 3	Всего разделов: 7	Всего листов выписки: 18
28.02.2024г. № КУВИ-001/2024-58274283			
Кадастровый номер:		59:01:4716061:7	
		ЗК РФ); согласно ч. 4 ст. 3.6 Федерального закона от 25.10.2001 года № 137-ФЗ «О введении в действие Земельного кодекса Российской Федерации» плата за публичный сервитут не устанавливается. Срок установления публичного сервитута - сорок девять лет (согласно п.1 ст. 39.45 ЗК РФ). Правообладатель: Публичное акционерное общество "Россети Урал" ОГРН 1056604000970, ИНН 6671163413, адрес: 620026, Свердловская область, г. Екатеринбург, ул. Мамина-Сибиряка, стр. 140, адрес электронной почты: perm@rosseti-ural.ru; Реестровый номер границы: 59:00-6.2077; Вид объекта реестра границ: Зона с особыми условиями использования территории; Вид зоны по документу: Зона публичного сервитута для эксплуатации объекта электросетевого хозяйства ВЛ-110 кВ Владимирская-ГЭЦ-9; Тип зоны: Зона публичного сервитута	
59:01:4716061:7/4	84	вид ограничения (обременения): ограничения прав на земельный участок, предусмотренные статьей 56 Земельного кодекса Российской Федерации; Срок действия: не установлен; реквизиты документа-основания: приказ об установлении публичного сервитута в целях эксплуатации объекта электросетевого хозяйства регионального значения от 29.12.2023 № 31-02-1-4-2554 выдан: Министерство по управлению имуществом и градостроительной деятельности Пермского края; Содержание ограничения (обременения): Публичный сервитут устанавливается в целях эксплуатации объекта электросетевого хозяйства ВЛ-110 кВ Владимирская-Химкомплекс (согласно п.1 ст. 39.37 «Земельного кодекса Российской Федерации» от 25.10.2001 г. №136-ФЗ (далее – ЗК РФ); согласно ч. 4 ст. 3.6 Федерального закона от 25.10.2001 года № 137-ФЗ «О введении в действие Земельного кодекса Российской Федерации» плата за публичный сервитут не устанавливается. Срок установления публичного сервитута - сорок девять лет (согласно п.1 ст. 39.45 ЗК РФ). Правообладатель: Публичное акционерное общество "Россети Урал" ОГРН 1056604000970, ИНН 6671163413, адрес: 620026, Свердловская область, г. Екатеринбург, ул. Мамина-Сибиряка, стр. 140, адрес электронной почты: perm@rosseti-ural.ru; Реестровый номер границы: 59:00-6.2078; Вид объекта реестра границ: Зона с особыми условиями использования территории; Вид зоны по документу: Зона публичного сервитута для эксплуатации объекта электросетевого хозяйства ВЛ-110 кВ Владимирская-Химкомплекс; Тип зоны: Зона публичного сервитута	
	Весь	вид ограничения (обременения): ограничения прав на земельный участок, предусмотренные статьей 56 Земельного кодекса Российской Федерации; Срок действия: не установлен; реквизиты документа-основания: санитарно-эпидемиологическое заключение от 08.08.2013 № 59.55.18.000.Т.000731.08.13 выдан: Управление Федеральной службы по надзору в сфере защиты прав потребителей и благополучия человека по Пермскому краю; Содержание ограничения (обременения): Ограничение в использовании объектов недвижимости в границах Единой санитарно-защитной зоны промузла "Осенцы" в соответствии с СанПиН 2.2.1-2.1.1.1200-03. "Санитарно-защитные зоны и санитарная классификация предприятий, сооружений и иных объектов" (утверждены Главным государственным санитарным врачом Российской Федерации Г.Г. Онищенко 15 июня 2003г.); Реестровый номер границы: 59.00.2.54	
	Весь	вид ограничения (обременения): ограничения прав на земельный участок, предусмотренные статьей 56 Земельного кодекса Российской Федерации; Срок действия: не установлен; реквизиты документа-основания: постановление "Об утверждении	



ДОКУМЕНТ ПОДПИСАН
ЭЛЕКТРОННОЙ ПОДПИСЬЮ

Сертификат: 00BV056B7401CB38D2B3576ACDC8425108

Владелец: ФЕДЕРАЛЬНАЯ СЛУЖБА ГОСУДАРСТВЕННОЙ
РЕГИСТРАЦИИ, КАДАСТРА И КАРТОГРАФИИ
Действителен: с 27.06.2023 по 19.09.2024

полное наименование должности

инициалы, фамилия

Земельный участок			
вид объекта недвижимости			
Лист № 3 раздела 4.1	Всего листов раздела 4.1: 3	Всего разделов: 7	Всего листов выписки: 18
28.02.2024г. № КУВИ-001/2024-58274283			
Кадастровый номер:		59:01:4716061:7	
		Федеральных правил использования воздушного пространства Российской Федерации" от 11.03.2010 № 138 выдан: Правительство Российской Федерации; Содержание ограничения (обременения): Постановление Правительства РФ от 11.03.2010 N 138 "Об утверждении Федеральных правил использования воздушного пространства Российской Федерации"."Запрещается размещать в полосах воздушных подходов на удалении до 30 км, а вне полос воздушных подходов - до 15 км от контрольной точки аэродрома объекты выбросов (размещения) отходов, животноводческие фермы, скотобойни и другие объекты, способствующие привлечению и массовому скоплению птиц."; Реестровый номер границы: 59.32.2.857	
	Весь	вид ограничения (обременения): ограничения прав на земельный участок, предусмотренные статьей 56 Земельного кодекса Российской Федерации; Срок действия: не установлен; реквизиты документа-основания: решение "Об установлении санитарно-защитной зоны ООО «ЛУКОЙЛ-Пермнефтеоргсинтез» с учетом строительства блока гликолевой осушки и строительства эстакады тактового налива светлых нефтепродуктов" от 06.07.2020 № 126-РС33 выдан: Федеральная служба по надзору в сфере защиты прав потребителей и благополучия человека; Содержание ограничения (обременения): Ограничения в использовании земельных участков в границах санитарно-защитной зоны для ООО «ЛУКОЙЛ-Пермнефтеоргсинтез» с учетом строительства блока гликолевой осушки и строительства эстакады тактового налива светлых нефтепродуктов установлены в соответствии с п. 2 Решения Федеральной службы по надзору в сфере защиты прав потребителей и благополучия человека №126-РС33 от 06.07.2020, согласно которым не допускается использование земельных участков в границах санитарно-защитной зоны в целях: размещения жилой застройки, объектов образовательного и медицинского назначения, спортивных сооружений открытого типа, организаций отдыха детей и их оздоровления, зон рекреационного назначения и для ведения дачного хозяйства и садоводства; размещения объектов для производства и хранения лекарственных средств, объектов пищевых отраслей промышленности, оптовых складов продовольственного сырья и пищевой продукции, комплексов водопроводных сооружений для подготовки и хранения питьевой воды, использования земельных участков в целях производства, хранения и переработки сельскохозяйственной продукции, предназначенной для дальнейшего использования в качестве пищевой продукции.; Реестровый номер границы: 59:00-6.1604; Вид объекта реестра границ: Зона с особыми условиями использования территории; Вид зоны по документу: Санитарно-защитная зона для ООО «ЛУКОЙЛ-Пермнефтеоргсинтез» с учетом строительства блока гликолевой осушки и строительства эстакады тактового налива светлых нефтепродуктов; Тип зоны: Санитарно-защитная зона предприятий, сооружений и иных объектов	

 ДОКУМЕНТ ПОДПИСАН ЭЛЕКТРОННОЙ ПОДПИСЬЮ	Сертификат: 00BV056B7401CB38D2B3576ACDC8425108 Владелец: ФЕДЕРАЛЬНАЯ СЛУЖБА ГОСУДАРСТВЕННОЙ РЕГИСТРАЦИИ, КАДАСТРА И КАРТОГРАФИИ Действителен: с 27.06.2023 по 19.09.2024	инициалы, фамилия
полное наименование должности		

Выписка из Единого государственного реестра недвижимости об объекте недвижимости

Сведения о частях земельного участка

Земельный участок			
вид объекта недвижимости			
Лист № 1 раздела 4.2	Всего листов раздела 4.2: 4	Всего разделов: 7	Всего листов выписки: 18
28.02.2024г. № КУВИ-001/2024-58274283			
Кадастровый номер:		59:01:4716061:7	

Сведения о характерных точках границы части (частей) земельного участка				
Учетный номер части: 59:01:4716061:7/1				
Система координат МСК-59, зона 2				
Номер точки	Координаты, м		Описание закрепления на местности	Средняя квадратичная погрешность определения координат характерных точек границ земельного участка, м
	X	Y		
1	2	3	4	5
1	507199.66	2227303.32	-	-
2	507195.33	2227293.88	-	-
3	507188.32	2227299.61	-	0.2
4	507194.19	2227308.28	-	0.1
1	507199.66	2227303.32	-	-

	 <p>ДОКУМЕНТ ПОДПИСАН ЭЛЕКТРОННОЙ ПОДПИСЬЮ</p> <p>Сертификат: 00BV056B7401CB38D2B3576ACDC8425108 Владелец: ФЕДЕРАЛЬНАЯ СЛУЖБА ГОСУДАРСТВЕННОЙ РЕГИСТРАЦИИ, КАДАСТРА И КАРТОГРАФИИ Действителен: с 27.06.2023 по 19.09.2024</p>	
полное наименование должности	инициалы, фамилия	

Земельный участок

вид объекта недвижимости

Лист № 2 раздела 4.2

Всего листов раздела 4.2: 4

Всего разделов: 7

Всего листов выписки: 18

28.02.2024г. № КУВИ-001/2024-58274283

Кадастровый номер:

59:01:4716061:7

Сведения о характерных точках границы части (частей) земельного участка

Учетный номер части: 59:01:4716061:7/2

Система координат МСК-59, зона 2

Номер точки	Координаты, м		Описание закрепления на местности	Средняя квадратичная погрешность определения координат характерных точек границ земельного участка, м
	X	Y		
1	2	3	4	5
1	507199.56	2227303.41	-	-
2	507195.22	2227293.97	-	-
3	507188.32	2227299.61	-	0.2
4	507194.19	2227308.28	-	0.1
1	507199.56	2227303.41	-	-



ДОКУМЕНТ ПОДПИСАН
ЭЛЕКТРОННОЙ ПОДПИСЬЮ

Сертификат: 00ВВ056В7401СВ38D2В3576АСDС8425108

Владелец: ФЕДЕРАЛЬНАЯ СЛУЖБА ГОСУДАРСТВЕННОЙ
РЕГИСТРАЦИИ, КАДАСТРА И КАРТОГРАФИИ
Действителен: с 27.06.2023 по 19.09.2024

полное наименование должности

инициалы, фамилия

Земельный участок			
вид объекта недвижимости			
Лист № 3 раздела 4.2	Всего листов раздела 4.2: 4	Всего разделов: 7	Всего листов выписки: 18

28.02.2024г. № КУВИ-001/2024-58274283

Кадастровый номер: 59:01:4716061:7

Сведения о характерных точках границы части (частей) земельного участка				
Учетный номер части: 59:01:4716061:7/3				
Система координат				
Номер точки	Координаты, м		Описание закрепления на местности	Средняя квадратичная погрешность определения координат характерных точек границ земельного участка, м
	X	Y		
1	2	3	4	5
1	507194.19	2227308.28	-	-
2	507188.32	2227299.61	-	-
3	507195.23	2227293.97	-	-
4	507199.56	2227303.41	-	-
5	507194.19	2227308.28	-	-



ДОКУМЕНТ ПОДПИСАН
ЭЛЕКТРОННОЙ ПОДПИСЬЮ

Сертификат: 00ВВ056В7401СВ38D2В3576АСDС8425108

Владелец: ФЕДЕРАЛЬНАЯ СЛУЖБА ГОСУДАРСТВЕННОЙ
РЕГИСТРАЦИИ, КАДАСТРА И КАРТОГРАФИИ
Действителен: с 27.06.2023 по 19.09.2024

полное наименование должности

инициалы, фамилия

Земельный участок				
вид объекта недвижимости				
Лист № 4 раздела 4.2		Всего листов раздела 4.2: 4		Всего разделов: 7
Всего листов выписки: 18				
28.02.2024г. № КУВИ-001/2024-58274283				
Кадастровый номер:			59:01:4716061:7	
Сведения о характерных точках границы части (частей) земельного участка				
Учетный номер части: 59:01:4716061:7/4				
Система координат				
Номер точки	Координаты, м		Описание закрепления на местности	Средняя квадратичная погрешность определения координат характерных точек границ земельного участка, м
	X	Y		
1	2	3	4	5
1	507199.65	2227303.32	-	-
2	507194.19	2227308.28	-	-
3	507188.32	2227299.61	-	-
4	507195.33	2227293.88	-	-
5	507199.65	2227303.32	-	-



ДОКУМЕНТ ПОДПИСАН
ЭЛЕКТРОННОЙ ПОДПИСЬЮ

Сертификат: 00ВВ056В7401СВ38D2В3576АСDС8425108

Владелец: ФЕДЕРАЛЬНАЯ СЛУЖБА ГОСУДАРСТВЕННОЙ
РЕГИСТРАЦИИ, КАДАСТРА И КАРТОГРАФИИ
Действителен: с 27.06.2023 по 19.09.2024

полное наименование должности

инициалы, фамилия

**Департамент градостроительства и архитектуры
администрации города Перми**

**Справка из информационной системы по
градостроительным условиям участка,
расположенного в Индустриальном районе г.
Перми, общей площадью 557 кв.м**

Подписано: ДЕПАРТАМЕНТ
ГРАДОСТРОИТЕЛЬСТВА И АРХИТЕКТУРЫ
АДМИНИСТРАЦИИ ГОРОДА ПЕРМИ
Дата: 2024.02.28 14:08:58 +05:00
Причина: Выдача градостроительной справки

**Сведения из ИСОГД г. Перми
№584872
г. Пермь**

Сформирована 28.02.2024

г. Пермь

Градсправка №584872

Раздел III. Документы территориального планирования муниципальных образований

Функциональное зонирование

Код зоны	Наименование зоны	Иерархия	Утверждающий документ	Площадь пересечения, кв.м.
131	Территории, занятые преимущественно промышленными и инфраструктурными объектами, специализированными территориями	100 - Зоны территорий смешанного назначения застроенных и незастроенных, планируемых к реновации и (или) размещению новой застройки на земельных участках, свободных от застройки 130 - Зона развития территорий с сохранением преобладающих параметров	Решение Пермской городской Думы №205 от 17.12.2010 " Об утверждении Генерального плана города Перми"	557

Планировочный район

Индекс	Наименование	Площадь пересечения, кв.м.
--------	--------------	----------------------------

Сведения в ИСОГД отсутствуют

Раздел IV. Нормативы градостроительного проектирования

Приказ Министерства по управлению имуществом и градостроительной деятельности Пермского края от 30.12.2021 № 31-02-1-4-2250 "Об утверждении региональных нормативов градостроительного проектирования";

Приказ Министерства по управлению имуществом и градостроительной деятельности Пермского края от 25.02.2021 № 31-02-1-4-247 "Об утверждении региональных нормативов градостроительного проектирования "Планирование и застройка территорий садоводческих и огороднических товариществ в Пермском крае";

Приказ Министерства по управлению имуществом и градостроительной деятельности Пермского края от 25.02.2021 № 31-02-1-4-248 "Об утверждении региональных нормативов градостроительного проектирования "Обеспеченность населения Пермского края объектами пожарной охраны";

Приказ Министерства градостроительства и развития инфраструктуры Пермского края от 12.06.2009 № СЭД-35-07-04-38 "Об утверждении временного регионального норматива градостроительного проектирования "Планировка и застройка городских и сельских поселений Пермского края";

Приказ Министерства по управлению имуществом и градостроительной деятельности Пермского края от 18.03.2021 № 31-02-1-4-357 "Об утверждении региональных нормативов градостроительного проектирования "Расчетные показатели обеспеченности населения Пермского края специализированными образовательными объектами в части подготовки специалистов музыкального профиля";

Приказ Министерства по управлению имуществом и градостроительной деятельности Пермского края от 31.05.2021 № 31-02-1-4-817 "Об утверждении региональных нормативов градостроительного проектирования "Обеспеченность населения Пермского края объектами здравоохранения";

Постановление Администрации города Перми от 29.12.2022 № 1408 "Об утверждении Местных нормативов градостроительного проектирования в городе Перми"

Раздел V. Градостроительное зонирование

Территориальные зоны

Код	Наименование	Утверждающий документ	Площадь пересечения, кв.м.
ПК-3	Зона производственно-коммунальных объектов III класса вредности	Решение Пермской городской Думы №143 от 26.06.2007 "Об утверждении правил землепользования и застройки города Перми"	557

Подзоны ПЗЗ

Наименование	Документ	Параметры подзоны	Площадь пересечения, кв.м.	Примечание
Сведения в ИСОГД отсутствуют				

Требования к архитектурно-градостроительному облику

Наименование	Устанавливающий документ	Примечание	Площадь пересечения, кв.м.
Сведения в ИСОГД отсутствуют			

Иные параметры ПЗЗ

Параметр	Значение параметра	Устанавливающий документ	Примечание
Сведения в ИСОГД отсутствуют			

Раздел VI. Правила благоустройства территории

Решение Пермской городской Думы от 15.12.2020 № 277 "Об утверждении Правил благоустройства территории города Перми"

Раздел VII. Планировка территории

Документация по планировке/межеванию территории.

Наименование проекта	Статус проекта	Документ утверждения	Земельные участки по проекту межевания	Сервитуты по проекту	Проезды/проходы по проекту	Зоны планируемого размещения ОКС
----------------------	----------------	----------------------	--	----------------------	----------------------------	----------------------------------

Сведения в ИСОГД отсутствуют

Разработка документации о планировке территорий

Документ	Разработчик	Примечание
----------	-------------	------------

Сведения в ИСОГД отсутствуют

Сервитуты

Реестровый (учетный) номер ЕГРН	Вид сервитута	Устанавливающий документ	Цель установления
---------------------------------	---------------	--------------------------	-------------------

Сведения в ИСОГД отсутствуют

Раздел X. Зоны с особыми условиями использования территории

Санитарно-защитные зоны

Предприятие	Устанавливающий документ	Площадь пересечения, кв.м.	Примечание
Промышленный узел "Осенцы"	Постановление администрации города Перми Об утверждении проекта границ общей санитарно-защитной зоны промышленного узла "Осенцы" в Индустриальном районе №227 от 20.06.2007	557	Границы СЗЗ в ред. постановления администрации г.Перми от 17.08.2009 № 542. Внесена в ГКН с учетным номером 59.00.2.54
Реконструируемая производственная площадка Филиала ООО "ПЕНОПЛЭКС СПб"	Решение главного государственного санитарного врача по Пермскому краю Об установлении санитарно-защитной зоны для реконструируемой производственной площадки Филиала ООО "ПЕНОПЛЭКС СПб" №71 от 13.05.2020	557	
ООО "Лукойл-Пермнефтеоргсинтез"	Решение Федеральной службы по надзору в сфере защиты прав потребителей и благополучия человека Об установлении санитарно-защитной зоны для промышленной площадки ООО "ЛУКОЙЛ-Пермнефтеоргсинтез" с учетом строительства блока гликолевой осушки и строительства эстакады тактового налива светлых нефтепродуктов, расположенного по адресу: Пермский край, г. Пермь, ул. Промышленная, д. 84 №126-РС33 от 06.07.2020	557	

Зоны с особым условием использования территорий

Наименование	Документ	Сведения ЕГРН	Реестровый (учетный) номер ЕГРН	Дата внесения в ЕГРН	Площадь пересечения, кв.м.	Примечание
ОХРАННАЯ ЗОНА ВЛ-110 КВ "ВЛАДИМИРСКАЯ-ХИМКОМПЛЕКС"	Постановление Правительства РФ от 24.02.2009 № 160 "О порядке установления охранных зон объектов электросетевого хозяйства и особых условий использования земельных участков, расположенных в границах таких зон"		59.32.2.193		84	
ОХРАННАЯ ЗОНА ВЛ-110 КВ "ВЛАДИМИРСКАЯ-ТЭЦ-9"	Постановление Правительства РФ от 24.02.2009 № 160 "О порядке установления охранных зон объектов электросетевого хозяйства и особых условий использования земельных участков, расположенных в границах таких зон"		59.32.2.194		82	

Зоны с особым условием использования территорий

Наименование	Документ	Сведения ЕГРН	Реестровый (учетный) номер ЕГРН	Дата внесения в ЕГРН	Площадь пересечения, кв.м.	Примечание
Приаэродромная территория аэродрома аэропорта Большое Савино	Постановление Правительства РФ от 11.03.2010 № 138 "Об утверждении Федеральных правил использования воздушного пространства Российской Федерации"		59.32.2.857	27.04.2015	557	

Зоны ограничений застройки

Источник	Ограничение застройки	Величина зоны	Документ	Площадь пересечения, кв.м.	Примечание
----------	-----------------------	---------------	----------	----------------------------	------------

Сведения в ИСОГД отсутствуют

Зоны санитарной охраны

Наименование (пояс)	Величина зоны	Документ утверждения	Площадь пересечения, кв.м.	Примечание
---------------------	---------------	----------------------	----------------------------	------------

Сведения в ИСОГД отсутствуют

Прочие зоны ограничений

Тип зоны	Описание	Документ	Площадь пересечения, кв.м.
----------	----------	----------	----------------------------

Сведения в ИСОГД отсутствуют

Культурное наследие**Охранные зоны ОКН**

Код	Наименование	Устанавливающий документ	Площадь пересечения, кв.м.
-----	--------------	--------------------------	----------------------------

Сведения в ИСОГД отсутствуют

Объекты культурного наследия

Вид памятника	Наименование ОКН	Площадь пересечения, кв.м.
---------------	------------------	----------------------------

Сведения в ИСОГД отсутствуют

Территории ОКН

Тип	Шифр зоны	ОКН	Адрес (местоположение)	Документ	Площадь пересечения, кв.м.	Примечание
-----	-----------	-----	------------------------	----------	----------------------------	------------

Сведения в ИСОГД отсутствуют

Описание охранных зон объектов культурного наследия

Сведения в ИСОГД отсутствуют

Раздел XII. Резервирование земель и изъятие земельных участков

Сведения о резервировании земель

Кад. № участка	Цель резервирования	Площадь участка, кв.м	Площадь резервирования, кв. м	Документ утверждения	Примечание
----------------	---------------------	-----------------------	-------------------------------	----------------------	------------

Сведения в ИСОГД отсутствуют

Сведения об изъятии земель

Кад. № участка	Цель изъятия	Площадь участка, кв.м	Площадь изъятия, кв. м	Документ утверждения	Примечание
----------------	--------------	-----------------------	------------------------	----------------------	------------

Сведения в ИСОГД отсутствуют

Раздел XIII: Дела о застроенных или подлежащих застройке земельных участках

Адресная справка

Адрес объекта недвижимости	Статус адреса	Документы установления адреса
----------------------------	---------------	-------------------------------

Сведения в ИСОГД отсутствуют

Развитие застроенных территорий, комплексное освоение территорий, комплексное развитие территорий, особые экономические зоны

Документ	Номер документа	Дата документа	Тип территории	Примечание
----------	-----------------	----------------	----------------	------------

Сведения в ИСОГД отсутствуют

Сведения о земельных участках

Кадастровый номер	Условный кадастровый номер ДЗО	Кадастр. Площадь ЗУ, кв.м	Вид собственности	Правообладатели	Правоустанавливающие документы	Правоудостоверяющие документы
59:01:4716061:7	6061:41	556,7500		ОАО "Табачная фабрика "АСТРА"	Договор аренды земельного участка №119-04И от 31.12.2004 Постановление администрации города Перми №3452 от 23.11.2004 Распоряжение начальника ДЗО (ГлавАПУ, УРЗО, УЗО, Комитета по зем. ресурсам) №01-03-8828 от 29.12.2023 №3452 от 23.11.2004	Договор аренды земельного участка №119-04И от 31.12.2004

Сведения о земельных участках с условно разрешенным видом использования

Кадастровый номер	Площадь ЗУ, кв.м.	Местоположение (адрес)	Заявители	Запрашиваемый УРВИ	Документ о предоставлении
-------------------	-------------------	------------------------	-----------	--------------------	---------------------------

Сведения в ИСОГД отсутствуют

Сведения о земельных участках с отклонением от предельных параметров разрешенного строительства

Кадастровый номер	Площадь ЗУ, кв.м.	Местоположение (адрес)	Заявители	Запрашиваемое отклонение от параметра	Документ о предоставлении
-------------------	-------------------	------------------------	-----------	---------------------------------------	---------------------------

Сведения в ИСОГД отсутствуют

Сведения о земельных участках формируемых на торги

Год	Документ	Примечание
-----	----------	------------

Сведения в ИСОГД отсутствуют

Разрешения на строительство и реконструкцию

Адрес	Разрешение	Вид разрешения	Основной тип объекта строительства	Кому выдано разрешение	Общие показатели
-------	------------	----------------	------------------------------------	------------------------	------------------

Сведения в ИСОГД отсутствуют

Разрешения на ввод в эксплуатацию

Адрес	Разрешение на ввод	Вид разрешения	Тип объекта	Кому выдано разрешение	Разрешение на строительство
-------	--------------------	----------------	-------------	------------------------	-----------------------------

Сведения в ИСОГД отсутствуют

Согласование архитектурно-градостроительного облика

Наименование объекта	Состояние	Документ согласования	Примечание
----------------------	-----------	-----------------------	------------

Сведения в ИСОГД отсутствуют

ГПЗУ

ГПЗУ	Статус	Документ утверждения/ Документ отмены	Землепользователи	Назначение по ГПЗУ	Площадь по ГПЗУ	Параметры строительства
------	--------	--	-------------------	--------------------	-----------------	-------------------------

Сведения в ИСОГД отсутствуют

Сведения о договорах по земельным участкам

Кадастровый номер	Адрес	Площадь ЗУ, кв.м	Договор	Цель использования ЗУ	Контрагенты	Срок действия	Дата архивации	Состояние на 27.02.2024
59:01:4716061:7	г. Пермь Индустриальный р-н, ул. Промышленная (южнее производственной базы № 135)	556,7500	Договор аренды №119-04И от 31.12.2004	площадка для разгрузки вагонов	ОАО "Табачная фабрика "АСТРА" (ИНН 5902180375)	с 24.11.2004 по 23.11.2007	17.12.2009	Недействующий
59:01:4716061:15	г. Пермь Индустриальный р-н, ул. Промышленная, 135	19662,3000	Договор аренды №219-99 от 17.05.1999	производственная база	ОАО "Табачная фабрика "АСТРА" (ИНН 5902180375)	с 29.03.1999 по 29.03.2014	21.01.2005	Недействующий

Судебные дела

№ дела в суде	Учреждение юстиции	Истец	Ответчик	Адрес	Описание адреса	Примечание
---------------	--------------------	-------	----------	-------	-----------------	------------

Сведения в ИСОГД отсутствуют

Раздел XV. Особо охраняемые природные территории

Особо охраняемые природные территории

Наименование	Документы	Площадь пересечения, кв.м.
--------------	-----------	----------------------------

Сведения в ИСОГД отсутствуют

Раздел XVI. Лесничества

Лесничества

Описание	Документ	Площадь пересечения, кв.м.
----------	----------	----------------------------

Сведения в ИСОГД отсутствуют

Территориальные зоны ПЗЗ**ПК-3 Зона производственно-коммунальных объектов III класса вредности****Основные виды использования**

тяжелая промышленность (6.2)
автомобилестроительная промышленность (6.2.1)
легкая промышленность (6.3)
фармацевтическая промышленность (6.3.1)
пищевая промышленность (6.4)
нефтехимическая промышленность (6.5)
строительная промышленность (6.6)
целлюлозно-бумажная промышленность (6.11)
энергетика (6.7)
деловое управление (4.1)
склады (6.9)
складские площадки (6.9.1)
автомобильный транспорт (7.2)
железнодорожный транспорт (7.1)
приюты для животных (3.10.2)
служебные гаражи (4.9)
автомобильные мойки (4.9.1.3)
ремонт автомобилей (4.9.1.4)
обеспечение внутреннего правопорядка (8.3)
заправка транспортных средств (4.9.1.1)
водный транспорт (7.3)
коммунальное обслуживание (3.1)

Вспомогательные виды использования

зеленые насаждения
амбулаторно-поликлиническое обслуживание (3.4.1)
бытовое обслуживание (3.3)
магазины (4.4)
общественное питание (4.6)
спорт (5.1)
религиозное использование (3.7)
объекты наружного противопожарного водоснабжения (пожарные резервуары, водоемы)

Условно разрешенные виды использования

среднее и высшее профессиональное образование (3.5.2)
обеспечение научной деятельности (3.9)
антенны сотовой, радиорелейной и спутниковой связи

Предельные параметры разрешенного использования земельных участков и объектов капитального строительства

№	Наименование	Значение	Примечание
ПК-3 Зона производственно-коммунальных объектов III класса вредности			
1	Максимальный выступ за красную линию нависающих частей здания наземных уровней, выступающих из плоскости наружной стены фасада здания на высоте не менее 4,5 м над территорией общего пользования, составляет не более 1,2 м от красной линии. В случаях когда линия регулирования застройки отличается от красной линии, указанный выступ может быть произведен за линию регулирования застройки		
2	Максимальный класс опасности (в соответствии с санитарно-эпидемиологическими правилами) объектов капитального строительства, размещаемых на земельных участках	III	

Предельные параметры разрешенного использования земельных участков и объектов капитального строительства

№	Наименование	Значение	Примечание
3	Максимальный размер земельного участка для всех видов разрешенного использования земельных участков, за исключением случаев, установленных настоящей статьей	10000000 кв.м	
4	Минимальный отступ от границ земельного участка до места допустимого размещения зданий, строений	0 м;	
5	Минимальный размер земельного участка для всех видов разрешенного использования земельных участков, за исключением случаев, установленных настоящей статьей	1 кв.м;	
6	Минимальный размер земельного участка для стоянок автотранспорта	300 кв.м;	

Требования к архитектурно-градостроительному облику

№	Наименование требования	Требование
---	-------------------------	------------

Сведения в ИСОГД отсутствуют

Охранные зоны объектов культурного наследия

Сведения в ИСОГД отсутствуют

Описание Функциональных зон

Индексы и наименование функциональных зон	Описание назначения функциональных зон, в том числе описание ограничений и запретов, которые следует учитывать при подготовке предложений в отношении градостроительных регламентов
100 - Зоны территорий смешанного назначения застроенных и незастроенных, планируемых к реновации и (или) размещению новой застройки на земельных участках, свободных от застройки	
130 - Зона развития территорий с сохранением преобладающих параметров	Функциональная зона данного вида представлена территориями, фактическое использование которых характеризуется тем, что более 50 % их занято одним видом использования – преобладающей функцией.
131 - Территории, занятые преимущественно промышленными и инфраструктурными объектами, специализированными территориями	<p>Развитие территорий, занятых преимущественно промышленными и инфраструктурными объектами, специализированными территориями, определяется сохранением существующих видов использования, реконструкцией существующих зданий с полной их заменой, новым строительством объектов капитального строительства и сооружений, обеспечивающих соответствующие технологические процессы и функционирование объектов и комплексов.</p> <p>Территории, занятые преимущественно промышленными и инфраструктурными объектами, исключают расположение застройки жилого назначения, кроме объектов недвижимости специализированного жилого назначения, и предназначены для преимущественного размещения объектов I, II и III классов вредности, имеющих санитарно-защитные зоны от 300 до 1000 метров, – объектов, деятельность в которых связана с высоким уровнем шума, загрязнения, интенсивным движением большегрузного, в том числе железнодорожного, транспорта, мусороперерабатывающих объектов. Зоны обеспечивают возможность размещения объектов системы коммунальной инфраструктуры, технических и транспортных сооружений (источники водоснабжения, очистные сооружения, электростанции, сооружения и коммуникации железнодорожного транспорта, дорожно-транспортные сооружения, иные сооружения). Допускается осуществление видов деятельности при условии соответствия техническим регламентам, определяемым особыми условиям использования данных территорий: связанных с выращиванием в закрытых условиях, переработкой и хранением сельхозпродукции; общественно-деловых видов деятельности; других видов деятельности, предполагаемых функциональными зонами незастраиваемых территорий, незастроенных и не планируемых (не подлежащих) к застройке.</p>

Координаты пересечений участка с зонами ограничений

Санитарно-защитные зоны		
Санитарно-защитная зона Промышленный узел "Осенцы"		
Обозначение (номер) характерной точки	Перечень координат характерных точек в системе координат, используемой для ведения Единого государственного реестра недвижимости	
	X	Y
1	507237,01	2227259,78
2	507241,78	2227265,06
3	507194,15	2227308,26
4	507188,28	2227299,59
5	507237,01	2227259,78
Санитарно-защитная зона Реконструируемая производственная площадка Филиала ООО "ПЕНОПЛЭКС СПб"		
Обозначение (номер) характерной точки	Перечень координат характерных точек в системе координат, используемой для ведения Единого государственного реестра недвижимости	
	X	Y
1	507237,01	2227259,78
2	507241,78	2227265,06
3	507194,15	2227308,26
4	507188,28	2227299,59
5	507237,01	2227259,78
Санитарно-защитная зона ООО "Лукойл-Пермнефтеоргсинтез"		
Обозначение (номер) характерной точки	Перечень координат характерных точек в системе координат, используемой для ведения Единого государственного реестра недвижимости	
	X	Y
1	507237,01	2227259,78
2	507241,78	2227265,06
3	507194,15	2227308,26
4	507188,28	2227299,59
5	507237,01	2227259,78
Зоны с особым условием использования территорий		
Приаэродромная территория аэродрома аэропорта Большое Савино, 59.32.2.857		
Обозначение (номер) характерной точки	Перечень координат характерных точек в системе координат, используемой для ведения Единого государственного реестра недвижимости	
	X	Y
1	507237,01	2227259,78
2	507241,78	2227265,06
3	507194,15	2227308,26
4	507188,28	2227299,59
5	507237,01	2227259,78
ОХРАННАЯ ЗОНА ВЛ-110 КВ "ВЛАДИМИРСКАЯ-ХИМКОМПЛЕКС", 59.32.2.193		

Обозначение (номер) характерной точки	Перечень координат характерных точек в системе координат, используемой для ведения Единого государственного реестра недвижимости	
	X	Y
1	507195,29	2227293,87
2	507199,62	2227303,31
3	507194,15	2227308,26
4	507188,28	2227299,59
5	507195,29	2227293,87

ОХРАННАЯ ЗОНА ВЛ-110 КВ "ВЛАДИМИРСКАЯ-ТЭЦ-9", 59.32.2.194

Обозначение (номер) характерной точки	Перечень координат характерных точек в системе координат, используемой для ведения Единого государственного реестра недвижимости	
	X	Y
1	507195,19	2227293,95
2	507199,52	2227303,40
3	507194,15	2227308,26
4	507188,28	2227299,59
5	507195,19	2227293,95

Зоны ограничений застройки

Сведения в ИСОГД отсутствуют

Зоны санитарной охраны

Сведения в ИСОГД отсутствуют

Прочие зоны ограничений

Сведения в ИСОГД отсутствуют

Охранные зоны ОКН

Сведения в ИСОГД отсутствуют

Объекты культурного наследия

Сведения в ИСОГД отсутствуют

Территории ОКН


Сведения в ИСОГД отсутствуют

Координаты пересечений участка с ООПТ

Особо охраняемые природные территории

Сведения в ИСОГД отсутствуют

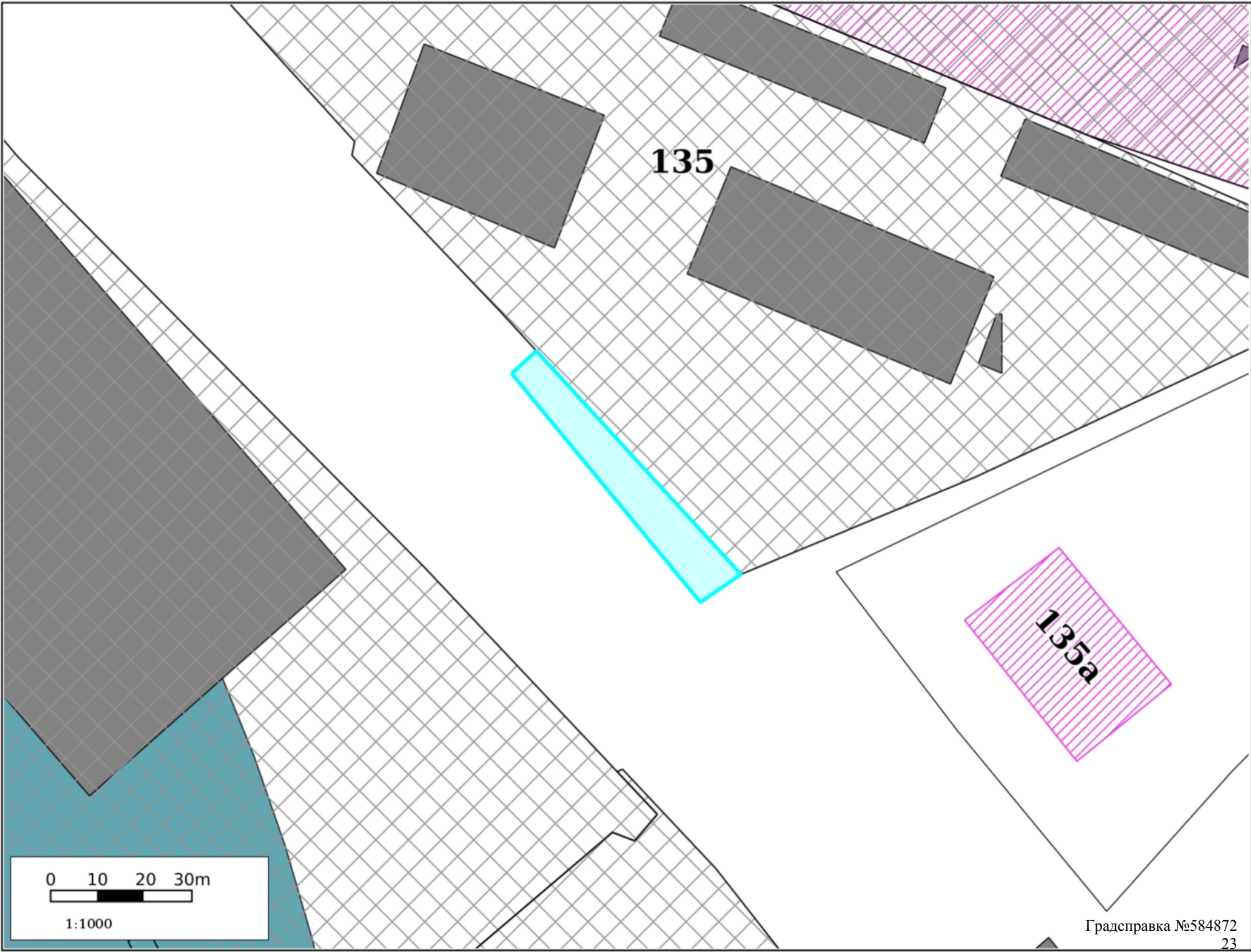
Функциональные зоны



0 10 20 30m

1:1000

Функциональные зоны дополнительные



0 10 20 30m

1:1000

Градсправка №584872

Территориальное зонирование

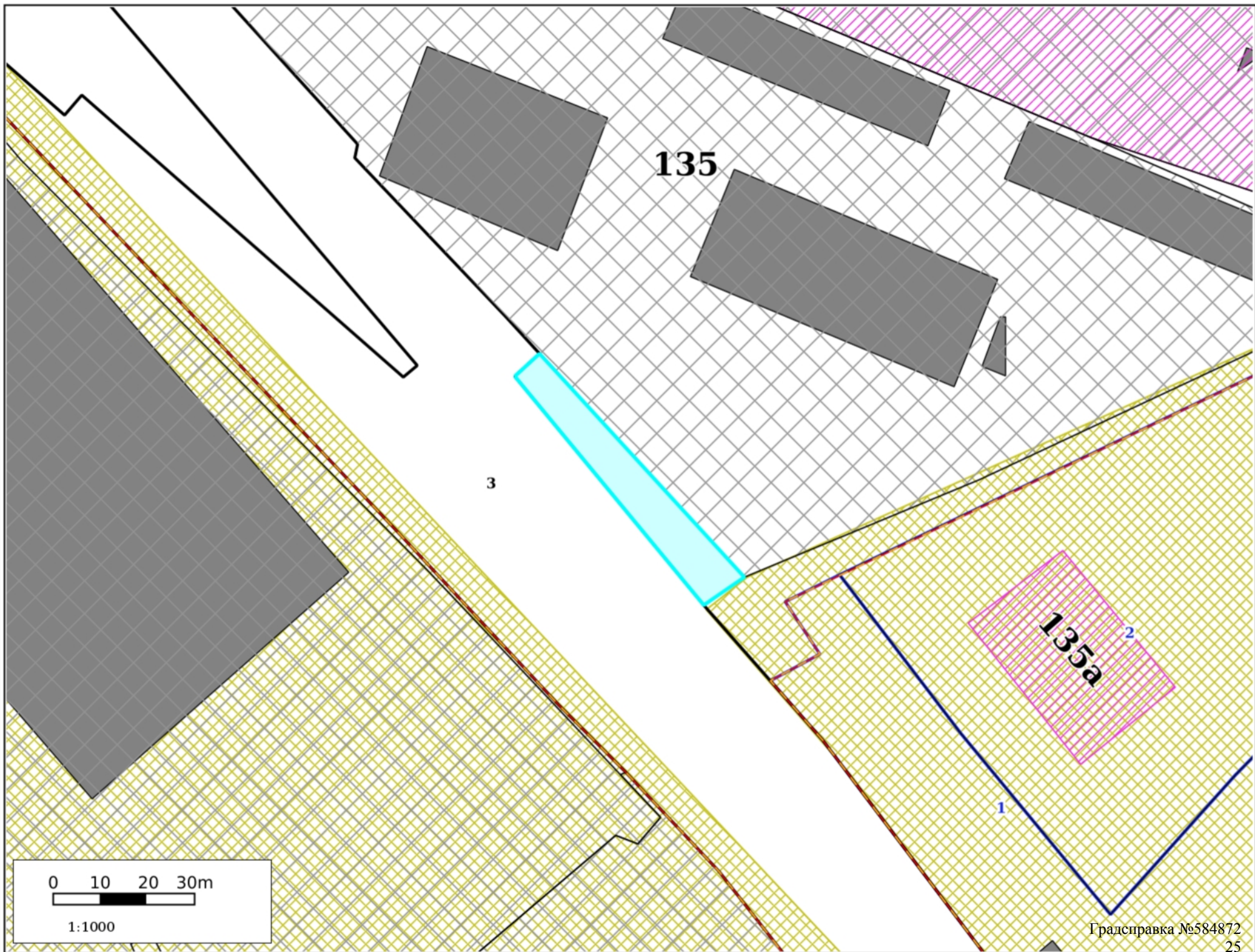


0 10 20 30m

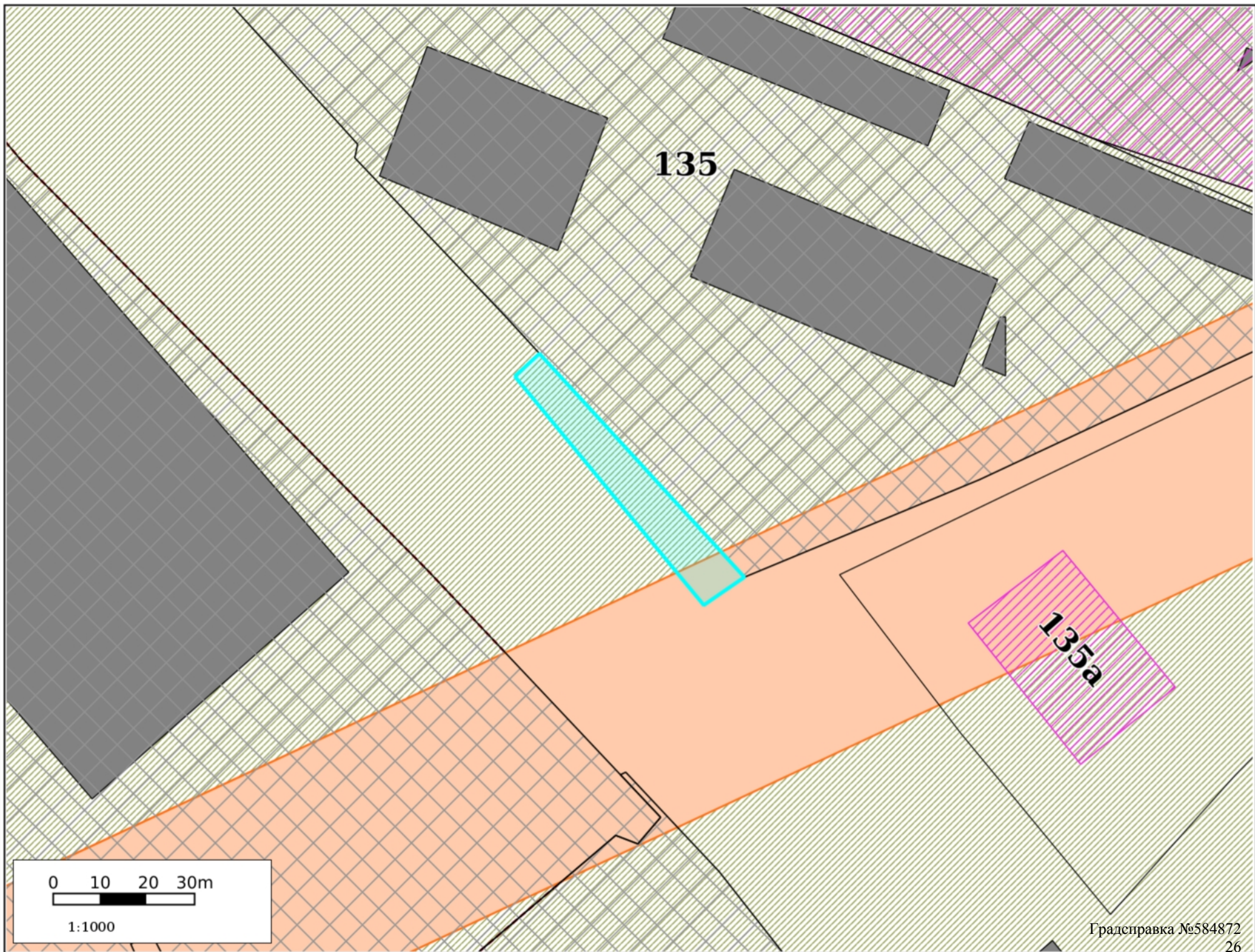
1:1000

Градсправка №584872

Планировка территории



Зоны ограничений



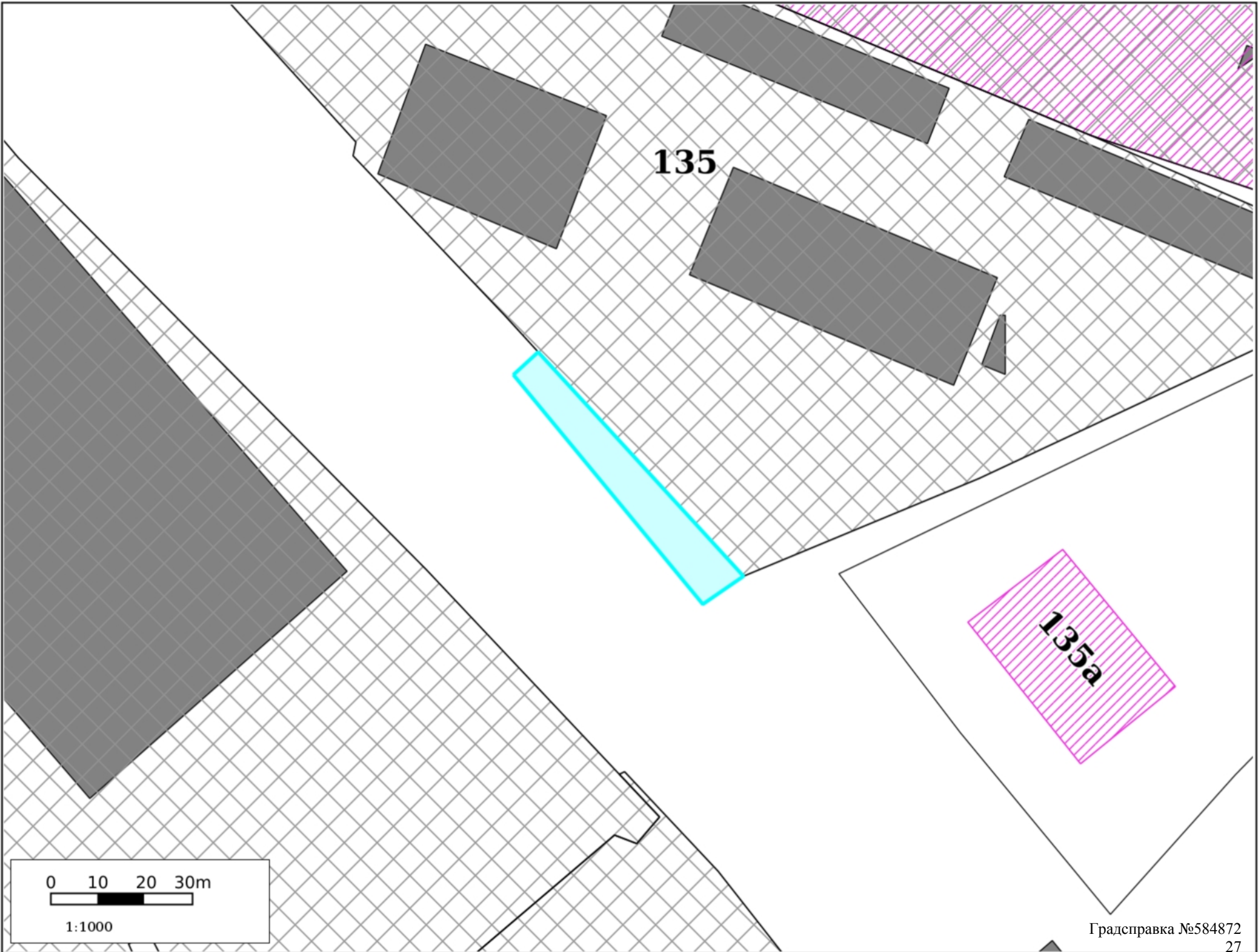
0 10 20 30m

1:1000

Градсправка №584872

26

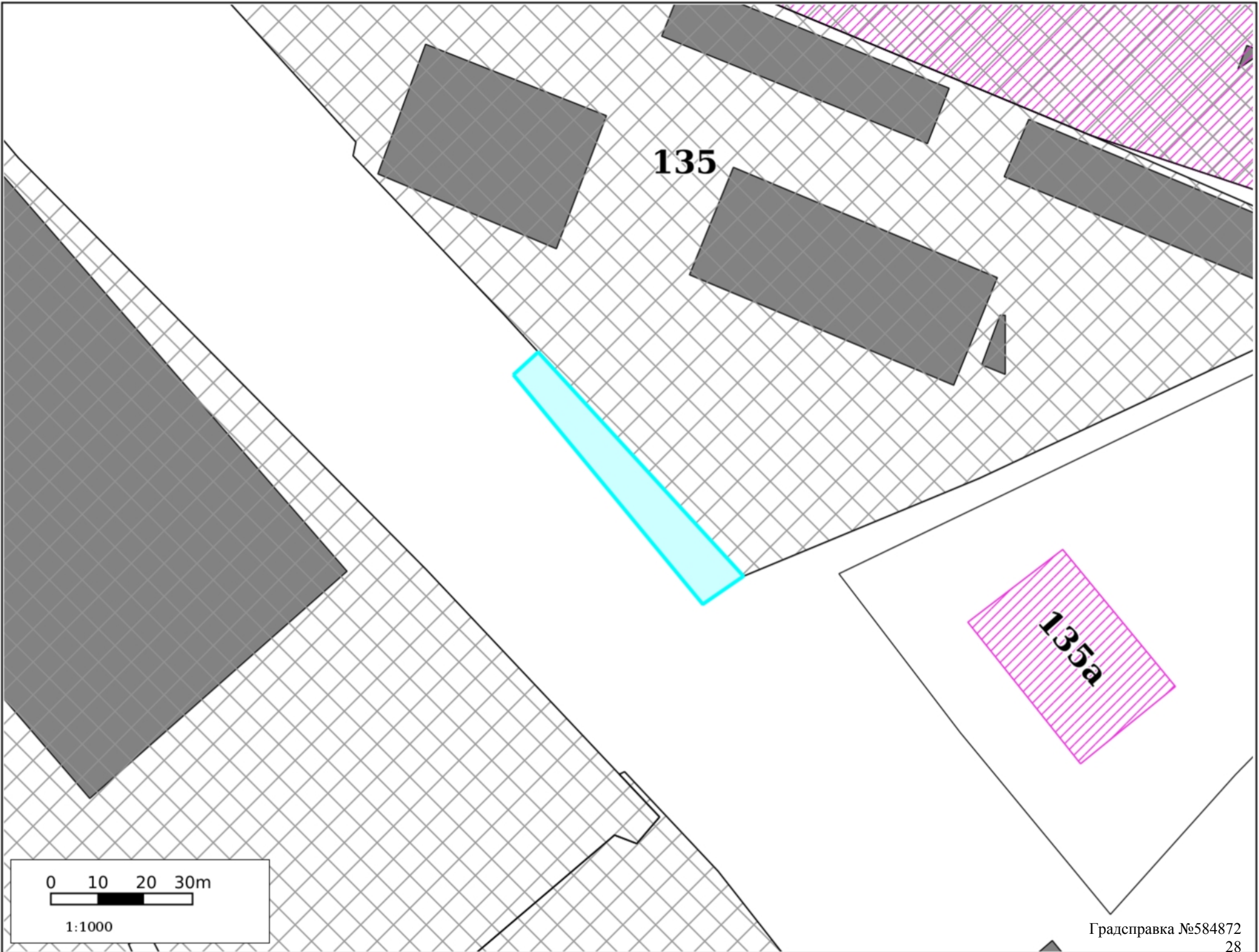
Культурное наследие



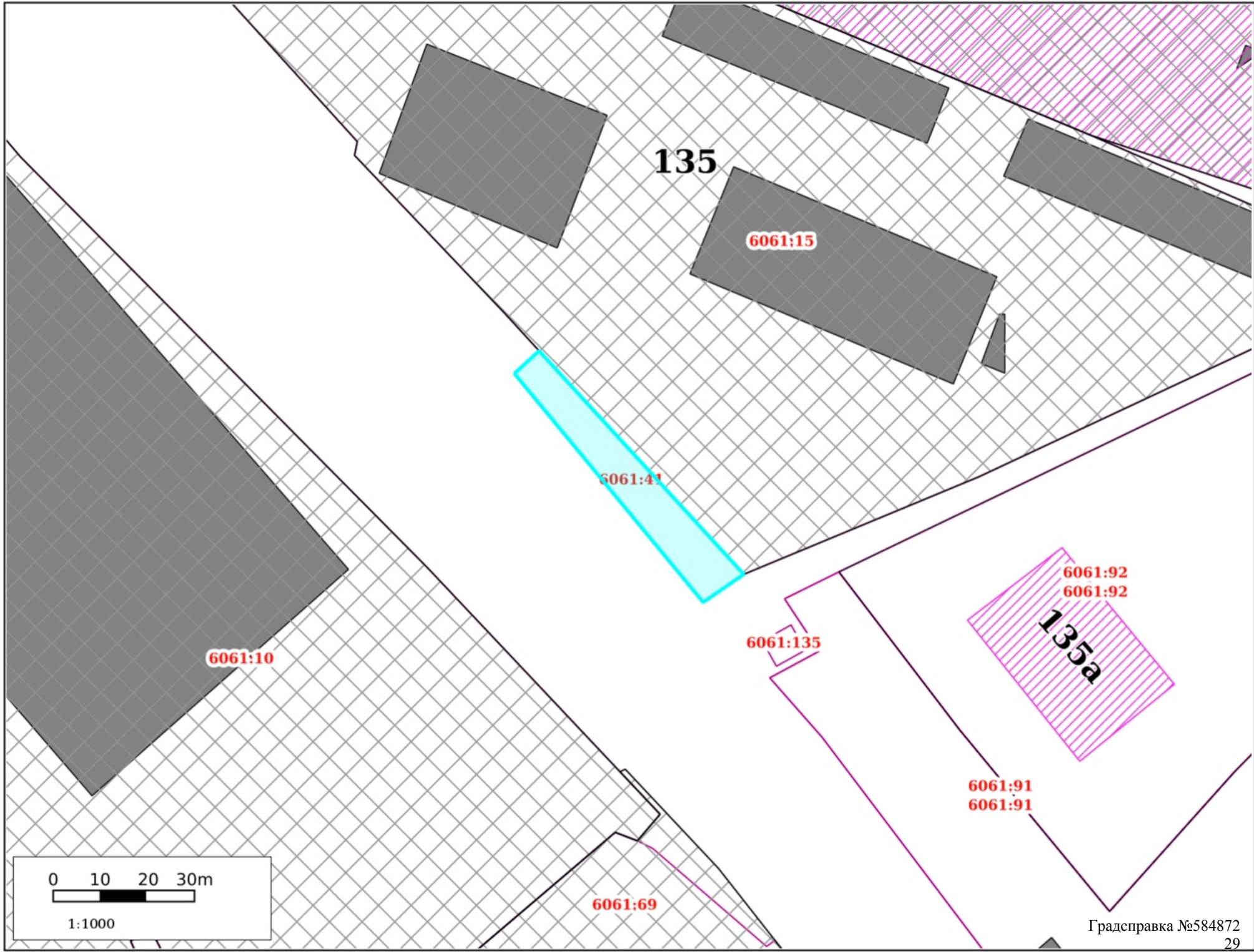
0 10 20 30m

1:1000

Резервирование/изъятие земель



Земельные участки



0 10 20 30m



1:1000

ГПЗУ

135

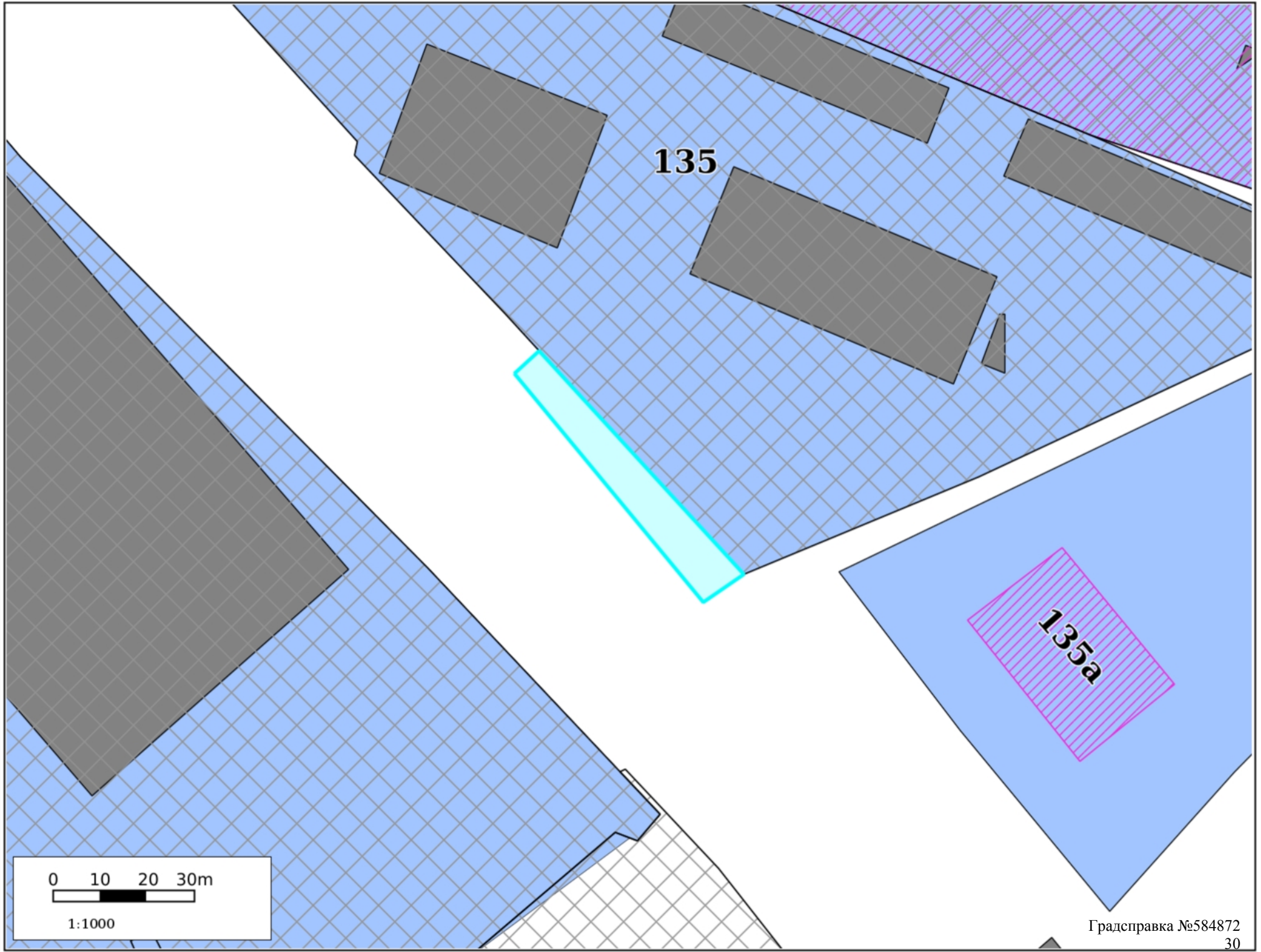
135a

0 10 20 30m

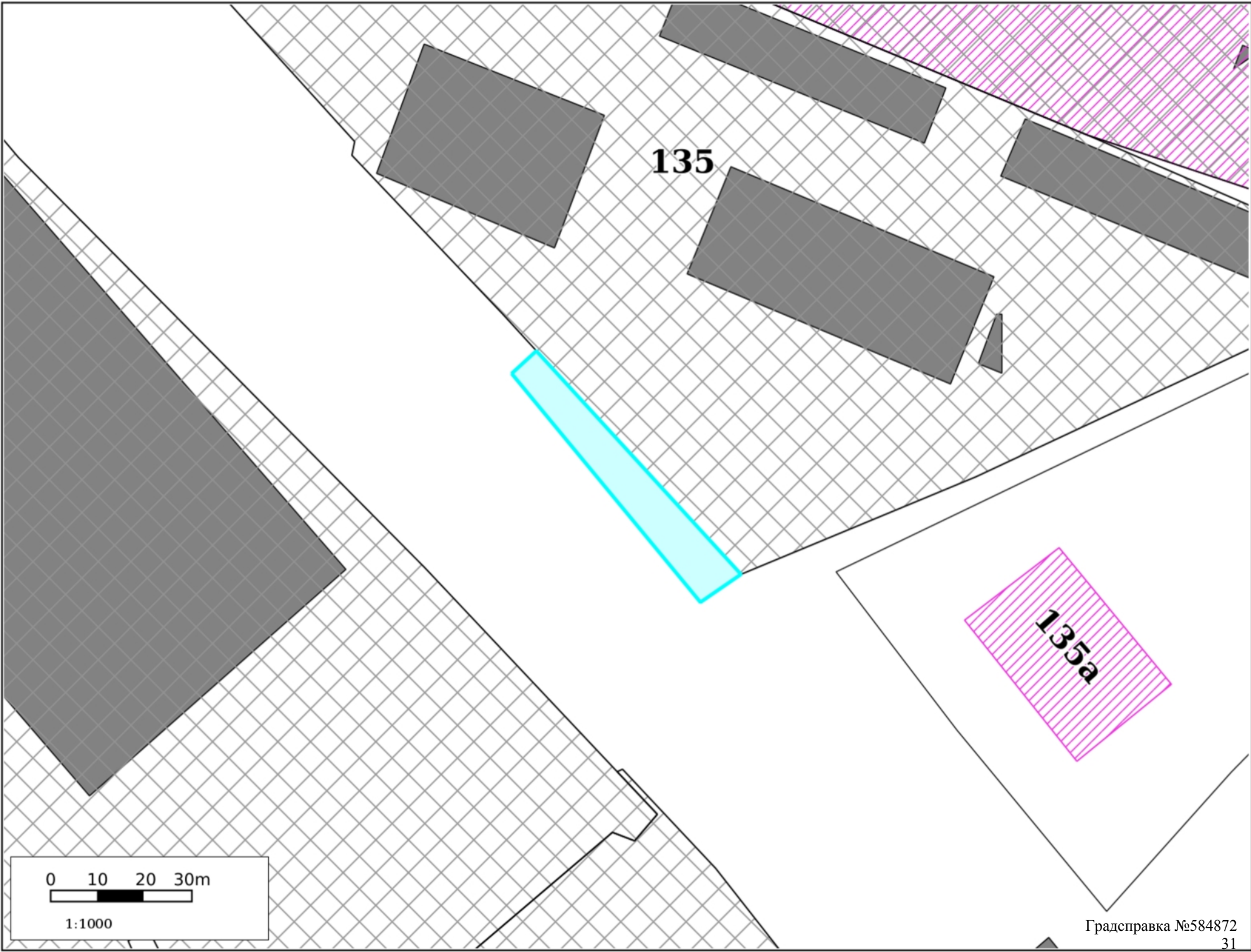
1:1000

Градсправка №584872

30

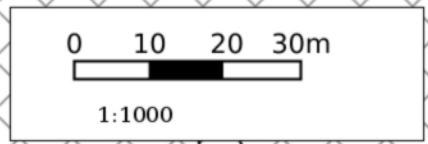


00ПТ

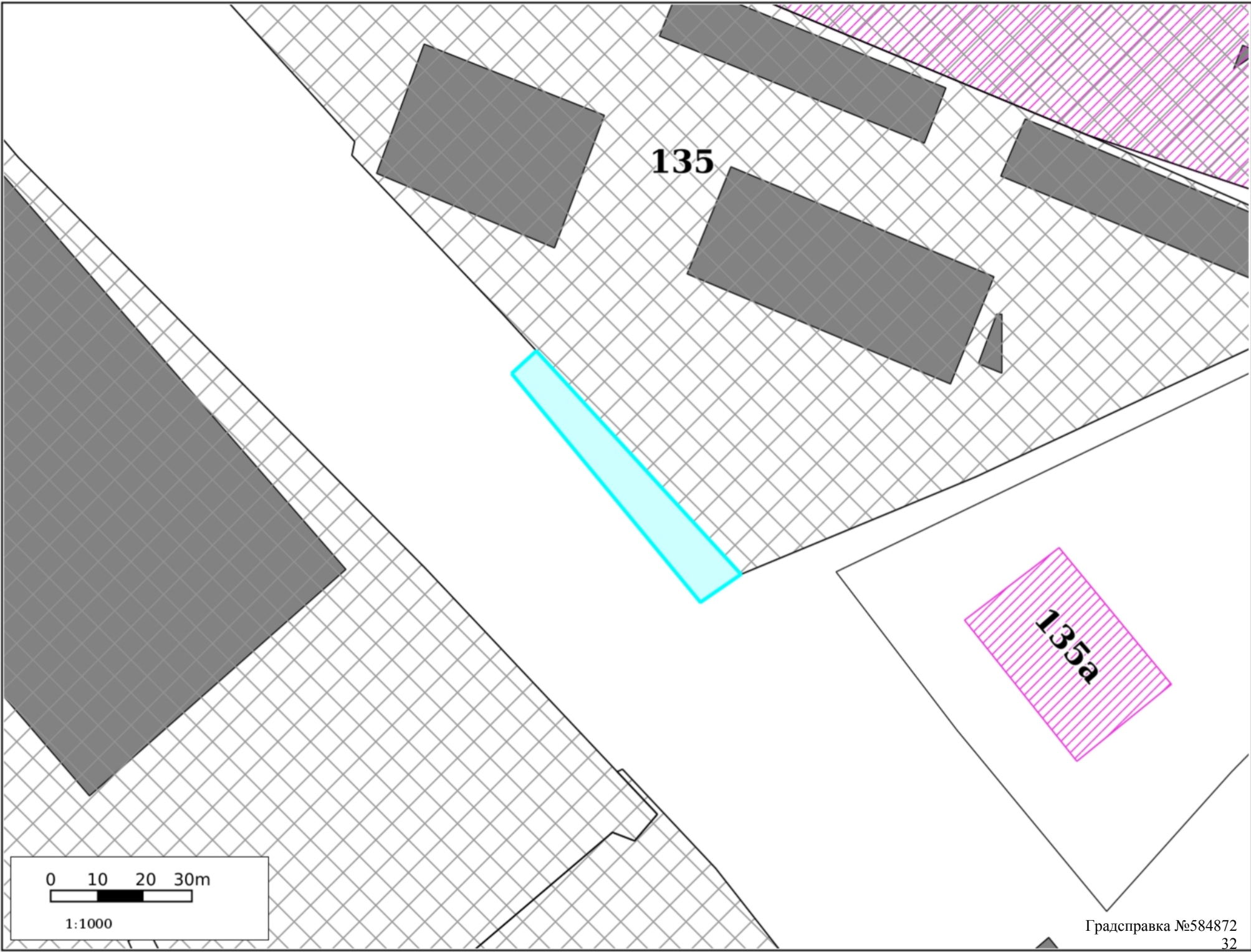


135

135a



Лесничества






0 10 20 30m








1:1000

Участок для формирования градсправки







Адресный реестр:

-  Административные районы
-  Границы Пермского городского округа
-  Границы населенных пунктов















































Здания, строения, сооружения (существующие)

-  Здания и строения
-  Гаражи
-  Коллективные сады
-  Промышленные здания
-  Здания, строения, сооружения (под вопросом)
-  Здания, строения, сооружения (временные)
-  Здания, строения, сооружения (проектируемые)




Существующие территории

-  Территории под комплексом строений
-  Территории ГСК
-  Территории коллективных садов
-  Промышленные территории
-  Проектируемые территории
-  Улицы


Территориальные зоны ПЗЗ:

- | | |
|--|--|
|  ЦС-1 |  Р-Эспланада |
|  ЦС-2 |  ПК-1 |
|  ЦС-3 |  ПК-2 |
|  ЦС-4 |  ПК-3 |
|  ЦС-А |  ПК-4 |
|  ЦС-К |  ПК-5 |
|  Ц-1 |  Ж-1 |
|  Ц-2 |  Ж-2 |
|  Ц-3 |  Ж-3 |
|  Ц-4 |  Ж-4 |
|  Ц-5 |  Ж-5 |
|  Ц-5/1 |  ГЛ |
|  Ц-6 |  СХ |
|  С-1 |  ТОП-1 |
|  С-2 |  ТОП-2 |
|  С-3 |  ТОП-ДМР(ЕГОШИХА) |
|  С-4 |  ГРНУ |
|  Р-1 |  КРТ-1 |
|  Р-2 |  КРТ-2 |
|  Р-3 |  КРТ-3 |
|  Р-4 |  КРТ-4 |
|  Р-5 |  КРТ-5 |
|  Р-6 |  КРТ-6 |

Подзоны ПЗЗ

-  По высоте
-  По коэффициенту плотности застройки
-  Иные параметры ПЗЗ

Требования к архитектурно-градостроительному облику







-  Требования к архитектурно-градостроительному облику

Функциональное зонирование:

-  Планировочный район

300 - Зоны влияния структурообразующих инфраструктурных и природных объектов




310 - Зоны взаимного влияния природных и антропогенных ландшафтов

-  311 - Зоны застройки, ориентированной на природно-рекреационный каркас
-  312 - Зоны организации и контроля доступа к элементам природного каркаса
-  313 - Зоны предполагаемого создания элементов природно-рекреационного каркаса
-  314 - Зоны размещения застройки в структуре природно-рекреационного каркаса
-  315 - Зона «Зеленого кольца» Перми
-  316 - Зона «Зеленого пояса» Перми

320 - Зона обслуживания застройки рельсовым транспортом

-  321 - Зона обслуживания застройки трамвайной сетью

200 - Зоны природно-рекреационных территорий


-  210 - Зона природного экологического ландшафта
-  220 - Зона общественной и рекреационной инфраструктуры
-  230 - Зона сельскохозяйственного использования

100 - Зоны территорий смешанного назначения застроенных и незастроенных, планируемых к реновации и (или) размещению новой застройки на земельных участках, свободных от застройки


110 - Зона развития сформировавшейся урбанизированной территории

-  110 - Зона развития сформировавшейся урбанизированной территории







120 - Зона развития территорий с преобразованием преобладающих функций

-  120 - Зона развития территорий с преобразованием преобладающих функций





130 - Зона развития территорий с сохранением преобладающих параметров

-  131 - Территории, занятые преимущественно промышленными и инфраструктурными объектами, специализированными территориями
-  132 - Территории, занятые преимущественно жилой застройкой, малоэтажными индивидуальными домами
-  133 - Территории, занятые преимущественно многоквартирной типовой жилой застройкой
-  134 - Незастроенные, малоосвоенные территории, предполагающие размещение преимущественно жилой застройки многоквартирными или индивидуальными домами
-  Исследования в области градпроектирования



Планировка территории:

-  Границы проектов межевания/планировки
-  Утвержденные ПДП
-  Разработка документации по планировке территории
-  Развитие застроенных территорий
-  Комплексное освоение территорий
-  Особые экономические зоны






Комплексное развитие территорий

-  Планируемая
-  На согласовании
-  Границы согласованы
-  Принято решение о КРТ




Сервитуты установленные

-  Публичный сервитут
-  Частный сервитут














Земельные участки по ПМ

-  Подлежащие резервированию и изъятию
-  Стоит на ГКУ (на момент разработки проекта межевания)
-  Сформирован в рамках проекта межевания
-  Проезды общего пользования по ПМ
-  Сервитуты для обеспечения проезда, прохода по ПМ




Зоны планируемого размещения ОКС

-  Зона размещения ОКС
-  Озелененные, рекреационные территории
-  Зона объектов транспортной и инженерной инфраструктуры










Зоны ограничений:

-  Санитарно-защитные зоны
-  Санитарный разрыв ЖД
-  Зона санитарной охраны
-  Зона действия ограничений по условиям сохранения и планируемого размещения образовательных учреждений
-  Зоны ограничения застройки
-  Прибрежная защитная полоса
-  Водоохранная зона
-  Береговая полоса
-  Охранные зоны коммуникаций
-  Приаэродромная территория
-  Режимные территории
-  Прочие ЗОУИТ
-  Лесопарковый зеленый пояс


Красные линии:

-  Линии регулирования застройки (линии отступа от красных линий)
-  Красные линии и ЗУ, на которых расположены линейные объекты
-  Красные линии







Культурное наследие:

-  Памятники
-  Объекты культурного наследия
-  Защитная зона объекта культурного наследия
-  Территория объекта культурного наследия
-  Территория объекта культурного наследия
-  Охранная зона объекта культурного наследия
-  Зона регулирования застройки
-  Зона охраняемого ландшафта
-  Территория объекта археологического наследия



Резервирование/изъятие земель:

-  Резервирование земель/изъятие земель

Земельные участки:

-  ГПЗУ
-  Земельные участки ДЗО
-  Земельные участки с УРВИ
-  Земельные участки с ОППС
-  Участки формируемые на торги
-  Согласование архитектурно-градостроительного облика

ООПТ:

-  Особо охраняемая природная территория (ООПТ)
-  Охранная зона ООПТ

Лесничества:

-  Пермское городское лесничество

Администрация города Перми
 Архив департамента
 градостроительства и архитектуры
 Копия планшета М 1:500
 И-70-12-8
 Требуется корректура топографической
 съёмки

«04» 12.2023 771

