



АДМИНИСТРАЦИЯ ГОРОДА ПЕРМИ
НАЧАЛЬНИК ДЕПАРТАМЕНТА
ЗЕМЕЛЬНЫХ ОТНОШЕНИЙ
РАСПОРЯЖЕНИЕ

23.11.2023

№ 21-01-03-7572

**О проведении аукциона
на право заключения договора
аренды земельного участка
в Дзержинском районе города
Перми**

На основании статьи 39.11 Земельного кодекса Российской Федерации, Положения о департаменте земельных отношений администрации города Перми, утвержденного решением Пермской городской Думы от 24 февраля 2015 г. № 39, заявления Годинчук О.А. от 06 октября 2023 г. № 21-01-07-П-13286:

1. Провести аукцион на право заключения договора аренды земельного участка, государственная собственность на который не разграничена, с кадастровым номером 59:01:4515019:345, площадью 452 кв. м, расположенного по адресу: Российская Федерация, Пермский край, г.о. Пермский, г. Пермь, Дзержинский район, ул.1-я Колхозная, 95а (далее – земельный участок), для индивидуального жилищного строительства.

Срок аренды земельного участка – 20 лет.

Разрешенное использование земельного участка – для индивидуального жилищного строительства (2.1).

2. Настоящее распоряжение вступает в силу со дня подписания и действует до дня заключения договора аренды земельного участка с кадастровым номером 59:01:4515019:345.

3. Контроль за исполнением настоящего распоряжения возложить на заместителя начальника департамента земельных отношений администрации города Перми Шафранову Е.П.

Л.В. Пьянкова

КОПИЯ ВЕРНА

КОНСУЛЬТАНТ ОТДЕЛА ИНФОРМАЦИОННО-
ОРГАНИЗАЦИОННОЙ РАБОТЫ ДЕПАРТАМЕНТА
ЗЕМЕЛЬНЫХ ОТНОШЕНИЙ АДМИНИСТРАЦИИ
ГОРОДА ПЕРМИ

19 ФЕВ 2024



И.М. Патлусова



АДМИНИСТРАЦИЯ ГОРОДА ПЕРМИ
НАЧАЛЬНИК ДЕПАРТАМЕНТА
ГРАДОСТРОИТЕЛЬСТВА И АРХИТЕКТУРЫ
РАСПОРЯЖЕНИЕ

18.10.2023

059-22-01-03-2135

**О внесении изменений
в распоряжение начальника
департамента градостроительства
и архитектуры администрации
города Перми от 20.05.2022
№ 059-22-01-03/1-773
«О присвоении адресов
объектам адресации»**

В целях актуализации правовых актов департамента градостроительства и архитектуры администрации города Перми:

1. Внести в распоряжение начальника департамента градостроительства и архитектуры администрации города Перми от 20 мая 2022 г. № 059-22-01-03/1-773 «О присвоении адресов объектам адресации» следующие изменения:

1.1. подпункт 1.1 пункта 1 изложить в следующей редакции:

«1.1. на основании обращения от 12 октября 2023 г. № 059-21-01-08/3-5376 объекту адресации: земельному участку с кадастровым номером 59:01:4515019:345 площадью 452 кв. м, расположенному в Дзержинском районе, присвоен адрес: Российская Федерация, Пермский край, Пермский городской округ, г. Пермь, ул. 1-я Колхозная, з/у 95а;»;

1.2. внести изменения в приложение 1 к распоряжению начальника департамента градостроительства и архитектуры администрации города Перми от 20 мая 2022 г. № 059-22-01-03/1-773 «О присвоении адресов объектам адресации», изложив в редакции согласно приложению к настоящему распоряжению.

2. Отделу ведения адресного реестра в течение 3 рабочих дней со дня вступления в силу настоящего распоряжения внести настоящее распоряжение в государственный адресный реестр.

3. Настоящее распоряжение вступает в силу со дня подписания.

4. Контроль за исполнением настоящего распоряжения возложить на заместителя начальника департамента градостроительства и архитектуры администрации города Перми Сюткина В.Г.



М.В. Норова

Приложение
к распоряжению начальника
департамента градостроительства
и архитектуры администрации
города Перми

18.10.2023

059-22-01-03-2135

Схема местоположения объекта адресации



М 1:1000



АДМИНИСТРАЦИЯ
ГОРОДА ПЕРМИ
АДМИНИСТРАЦИЯ
ДЗЕРЖИНСКОГО РАЙОНА

Ленина ул., д. 85, Пермь, 614990
тел. (342) 233-14-80, факс 246-55-41
e-mail:adzr@gorodperm.ru

Начальнику аналитического отдела
департамента земельных
отношений администрации
города Перми
Бурыловой С.В.

19.10.2023 № 059-07-01-45/3-154

На № 059-21-01-08/3-5379 от 12.10.2023

О земельном участке с
кадастровым номером
59:01:4515019:345

Уважаемая Светлана Владимировна!

Рассмотрев Ваше письмо о проведении обследования земельного участка по адресу: г. Пермь, Дзержинский район, ул. 1-я Колхозная, с кадастровым номером 59:01:4515019:345, сообщаем следующее.

Начальником отдела градостроительства, земельных и имущественных отношений администрации Дзержинского района города Перми, в соответствии с Типовым положением о территориальном органе администрации города Перми, утвержденным решением Пермской городской Думы от 29.01.2013 № 7, 16.10.2023 проведен визуальный осмотр по адресу: г. Пермь, ул. 1-я Колхозная.


Земельный участок с кадастровым номером 59:01:4515019:345 огорожен металлическим забором, свободный доступ отсутствует. Самовольных капитальных построек в границах участка не зафиксировано.

В соответствии с решением Пермской городской Думы от 08.11.2005 № 192 «Об утверждении положения о порядке выявления и демонтажа самовольно установленных и незаконно размещенных движимых объектов на территории города Перми», в настоящее время проводятся мероприятия по включению вышеуказанного ограждения, расположенного на земельном участке, находящемся в муниципальной собственности, в Единый реестр самовольно установленных и незаконно размещенных движимых объектов, выявленных на территории города Перми, для последующего демонтажа.

Дополнительно сообщаем, что в радиусе 200 м от границы территорий в отношении земельного участка по ул. 1-я Колхозная в Дзержинском районе г. Перми пожарные гидранты не имеются.

Приложение: акт обследования от 16.10.2023 № 209 на 2 л. в 1 экз.

И.о. первого заместителя
главы администрации района



М.А. Хомутов





АДМИНИСТРАЦИЯ ДЗЕРЖИНСКОГО РАЙОНА г. ПЕРМИ

АКТ
обследования земельного участка

« 16 » октября 2023 г.

№ 209

Начальник отдела градостроительства, земельных и имущественных отношений администрации Дзержинского района города Перми – Дмитриева Дарья Сергеевна
(должность, Ф.И.О. лица, составившего акт)

в присутствии: _____

провел обследование земельного участка, расположенного по адресу:
г. Пермь, Дзержинский район, ул. 1-я Колхозная

59:01:4515019:345

площадью 452 кв. м,

используемом: _____

(наименование юридического или физического лица)

Земельный участок по адресу: г. Пермь, Дзержинский район, ул. 1-я Колхозная, сформирован на государственный кадастровый учет поставлен под кадастровым номером 59:01:4515019:345, границы земельного участка установлены в соответствии с требованиями земельного законодательства.

При визуальном обследовании установлено, что на земельном участке со стороны ул. Новоколхозная установлено металлическое ограждение. Капитальные и некапитальные объекты не зафиксированы. Выявлены признаки нарушения земельного законодательства, выражающиеся в использовании дополнительного земельного участка к основному за счет земель, право государственной собственности на которые не разграничена (ст. 7.1 КоАП РФ).

Дополнительные отметки по результатам обследования земельного участка:

К акту прилагается: Фототаблица

Акт составили:

Дмитриева
(подпись)

Дмитриева Д.С.
(Ф.И.О.)




ФОТОТАБЛИЦА


(приложение к акту обследования)

от "16" октября 2023 г. № 209

г. Пермь, Дзержинский район, ул. I- Колхозная.
(адрес земельного участка)



Фототаблицу составил:


(подпись)

Дмитриева Д.С.
(Ф.И.О.)





АДМИНИСТРАЦИЯ
ГОРОДА ПЕРМИ
УПРАВЛЕНИЕ ПО ЭКОЛОГИИ
И ПРИРОДОПОЛЬЗОВАНИЮ

Советская ул., д. 22, Пермь, 614000
тел./факс (342) 210-99-91
e-mail: uer@gorodperm.ru
http://www.gorodperm.ru

Начальнику аналитического
отдела департамента
земельных отношений
администрации
города Перми
Бурыловой С.В.

24.10.2023 № 059-33-01-10/3-817

На № 059-21-01-08/3-5380 от 12.10.2023

О выдаче перечня мероприятий

Уважаемая Светлана Владимировна!

Для формирования пакета аукционной документации с целью предоставления земельного участка, расположенного по адресу: г. Пермь, Дзержинский район, ул. 1-я Колхозная, с кадастровым номером 59:01:4515019:345, площадью 452 кв.м, с видом разрешенного использования «индивидуальное жилищное строительство», управление по экологии и природопользованию администрации города Перми направляет перечень мероприятий по охране окружающей среды.

Количество зеленых насаждений, произрастающих на испрашиваемом земельном участке, указано в перечне мероприятий.

Восстановительную стоимость посчитать не представляется возможным, так как неизвестно пятно застройки и количество сносимых зеленых насаждений. Средняя стоимость в ценах 2023 г. одного дерева лиственной породы от 17 тыс.руб., а хвойной – от 20 тыс.руб.

Приложение: Перечень мероприятий по охране окружающей среды на 1 л. в 1 экз.

С уважением,
и.о. начальника управления



А.Г. Зеленин

Федосеева Наталья Павловна
212 56 92





АДМИНИСТРАЦИЯ
ГОРОДА ПЕРМИ

Победителю конкурса

УПРАВЛЕНИЕ ПО ЭКОЛОГИИ
И ПРИРОДОПОЛЬЗОВАНИЮ

Советская ул., д. 22, Пермь, 614000
тел./факс (342) 210-99-91
e-mail: uer@gorodperm.ru
http://www.gorodperm.ru

№ _____

На № _____ от _____

Перечень мероприятий по охране окружающей среды № 351 от 24.10.2023

Наименование и адрес объекта – Строительство индивидуального жилого дома по ул. 1-я Колхозная (кад.н. 59:01:4515019:345) в Дзержинском районе.

Инициатор деятельности – Победитель конкурса.

Условия строительства:

1. На испрашиваемом земельном участке произрастает 1 дерево породы –ель 1 шт.
2. Проектом предусмотреть:
 - 2.1. Нанесение существующих деревьев на стройгенплане.
 - 2.2. Снос деревьев, попадающих под пятно застройки, вести на основании акта комиссионного обследования зеленых насаждений в соответствии с решением Пермской городской Думы от 15.12.2020 г. № 277. Указанный акт должен быть составлен на основании проектной документации. Остальные деревья сохранить.
 - 2.3. Восстановление зеленых насаждений вести в соответствии с решением Пермской городской Думы от 15 декабря 2020 г. № 277.
 - 2.4. Сбор и отвод ливневых вод с использованием вариантов решений в зависимости от:
 - а) наличия централизованной системы ливневой канализации;
 - б) площади водосбора с учетом транзитных вод с прилегающей территории;
 - в) угла наклона рельефа, включающий прилегающие территории;
 - г) применения иных решений равномерного отвода поверхностного стока с запрашиваемой территории на прилегающие территории.
 - 2.5. Определение видов образующихся отходов и мест их размещения на период эксплуатации.
 - 2.6. Конкретные мероприятия по охране окружающей среды на период строительства, включая:
 - установку временного защитного ограждения строительной площадки,
 - ограждение существующих зеленых насаждений, не попадающих под пятно застройки,
 - прокладку коммуникаций осуществлять на расстоянии не менее 2 м от ствола дерева, чтобы не повредить корневую систему,
 - не использовать приствольные круги существующих деревьев (Ø 1м) под складирование материалов и установки временных сооружений,
 - определение видов и объемов образующихся отходов и мест их размещения,
 - систематический вывоз отходов,
 - недопущение загрязнения атмосферы, почвы и подземных вод,
 - предотвращение выноса грязи автотранспортом, выезжающим со строительной площадки.

Срок действия перечня мероприятий - 3 года.

И.о. начальника управления



А.Г. Зеленин





АДМИНИСТРАЦИЯ
ГОРОДА ПЕРМИ
ДЕПАРТАМЕНТ ДОРОГ
И БЛАГОУСТРОЙСТВА

Ленина ул., д. 25, Пермь, 614000
тел./факс (342) 212-62-80
e-mail:ddb@gorodperm.ru
http://www.gorodperm.ru

Заместителю начальника
департамента земельных
отношений администрации
города Пермь
Санниковой Н.М.

17.10.2023 №059-24-01-36/3-3640
059-21-01-08/3-5378 12.10.2023
На № от

**О направлении информации в
отношении земельного участка
по ул. 1-ой Колхозной**

Уважаемая Надежда Михайловна!

В соответствии с п. 4.1.2 Регламента взаимодействия департамента земельных отношений администрации города Пермь с функциональными и территориальными органами администрации города Пермь по формированию земельных участков, предоставляемых на аукционе на территории города Пермь, утвержденного постановлением администрации города Пермь от 22.02.2018 № 103, направляем информацию в отношении земельного участка с кадастровым номером 59:01:4515019:345, площадью 452 кв. м, с видом разрешенного использования «для индивидуального жилищного строительства (2.1)», расположенного по адресу: город Пермь, Дзержинский район, ул. 1-я Колхозная (далее – Участок).

Участок имеет возможность присоединения к проезду общего пользования от ул. 2-й Сорокинской, 45 до ул. Новоколхозной. Данная дорога входит в Перечень дорог общего пользования местного значения, утвержденного постановлением администрации города Пермь от 02.06.2009 № 298.

В соответствии с бюджетом города Пермь на 2023 год и плановый период 2024-2025 годов мероприятий по строительству, реконструкции, капитальному ремонту улично-дорожной сети на рассматриваемой территории не запланировано.

Департамент дорог и благоустройства администрации города Пермь считает возможным присоединение Участка к улично-дорожной сети города Пермь при следующих условиях:



разработать и согласовать на рабочей группе по организации и безопасности дорожного движения (ул. Пермская, 2а, 212-47-51) проект организации дорожного движения;

получить согласие владельца автомобильной дороги (порядок выдачи согласия владельца автомобильной дороги общего пользования местного значения в целях строительства, реконструкции, капитального ремонта, ремонта являющихся сооружениями пересечения автомобильной дороги общего пользования местного значения с другими автомобильными дорогами, примыкания автомобильной дороги общего пользования местного значения к другой автомобильной дороге, а также перечень документов, необходимых для выдачи Согласия, утверждены Постановлением администрации города Перми от 31.01.2022 № 45).

Дополнительно направляем информацию о соблюдении при строительстве объекта недвижимости на Участке, предоставленном на аукционе, Правил благоустройства территории города Перми, утвержденных решением Пермской городской Думы от 15.12.2020 № 277:

поверхностный водоотвод решить проектом без подтопления смежных территорий, в соответствии с действующими нормативно-правовыми актами и природоохранным законодательством;

предусмотреть электроосвещение территории объекта;

стоянку для временного хранения транспорта разместить в границах отведенного под строительство земельного участка вне территории общего пользования;

предусмотреть устройство присоединения Участка к существующей улично-дорожной сети.

С уважением,
начальник департамента



Д.А. Мясоедов



АДМИНИСТРАЦИЯ
ГОРОДА ПЕРМИ
ДЕПАРТАМЕНТ
ОБЩЕСТВЕННОЙ
БЕЗОПАСНОСТИ

Сибирская ул., д. 10, Пермь, 614000
тел./факс (342) 212-31-25
e-mail: dob@gorodperm.ru
http://www.gorodperm.ru

Начальнику аналитического отдела
департамента земельных
отношений администрации города
Перми
Бурыловой С.В.

13.10.2023 № 059-10-01-27/3-1746

На № 059-21-01-08/3-5378 от 12.10.2023

О земельном участке по
ул. 1-я Колхозная

Уважаемая Светлана Владимировна!

В ответ на Ваш запрос в отношении земельного участка, расположенного по адресу по ул. 1-й Колхозной, площадью 452 кв.м. в Дзержинском районе города Перми представляем следующую информацию.

Строительство пожарного водоема на указанной территории не запланировано.

Ближайшее подразделение пожарной охраны расположено по адресу: ул. Василия Каменского, 2 (ПСЧ-4 10-ПСО).

Объекты общественной безопасности, отнесенные к объектам полиции (участковые пункты полиции) в данном микрорайоне расположены по адресу: г. Пермь, ул. Новоколхозная д. 2 (микрорайон Заостровка, Дзержинский район). В настоящее время в указанном микрорайоне, строительство (приобретение) участковых пунктов полиции не планируется.

Помещения для аварийно-спасательных формирований на указанной территории отсутствуют. В настоящее время потребность в обеспечении служебными помещениями для аварийно-спасательных формирований в указанном микрорайоне отсутствует.

На указанной территории имеется следующий источник противопожарного водоснабжения: (пожарный водоем), расположенный в районе дома 64 по улице 2-я Сорокинская – в радиусе 430 метров.



По информации, предоставленной Министерством территориальной безопасности Пермского края, рассматриваемая территория попадает в зону возможного химического заражения в особый период.

На указанной территории оконечные устройства системы оповещения населения города Перми отсутствуют. Для обеспечения покрытия запланированной территории системой оповещения населения необходимо предусматривать размещение сиренно-речевых узлов согласно пунктам 6.38, 6.39 СП 165.1325800.2014 «Свод правил. Инженерно-технические мероприятия по гражданской обороне. Актуализированная редакция СНиП 2.01.51-90».

С уважением,
И.о. начальника департамента



В.В. Гореев

Вотинова Екатерина Сергеевна
Фалюш Владимир Иванович
210-14-40
Шипкова Надежда Ивановна
212-17-17 (709)





АДМИНИСТРАЦИЯ
ГОРОДА ПЕРМИ
ДЕПАРТАМЕНТ ЭКОНОМИКИ
И ПРОМЫШЛЕННОЙ
ПОЛИТИКИ

Сибирская ул., д. 27, Пермь, 614000
тел./факс (342) 212-45-38
e-mail: depp@gorodperm.ru
http://www.gorodperm.ru

Начальнику аналитического
отдела департамента земельных
отношений администрации
города Перми
С.В. Бурьловой

19.10.2023 № 059-13-01-04-2267

На № 059-21-01-08/3-
5378 от 12.10.2023

О направлении информации

Уважаемая Светлана Владимировна!


В соответствии с п.4.1.2 Регламента взаимодействия департамента градостроительства и архитектуры администрации города Перми с функциональными и территориальными органами администрации города Перми по формированию земельных участков, предоставляемых на аукционе на территории города Перми, утвержденного постановлением администрации города Перми от 22.02.2018 № 103 (далее – Регламент), сообщаем, что места для установки и эксплуатации рекламных конструкций, включенные в схему размещения рекламных конструкций на территории города Перми, утвержденную решением Пермской городской Думы от 23.08.2016 № 171, и места размещения НТО, включенные в схему размещения НТО на территории города Перми, утвержденную постановлением администрации города Перми от 02.08.2018 № 521, в границах земельного участка, расположенного по адресу: г. Пермь, Дзержинский район, ул. 1-я Колхозная, с кадастровым номером 59:01:4515019:345, площадью 452 кв.м отсутствуют.

Договоры на размещение нестационарных торговых объектов в границах данного земельного участка по указанному адресу департаментом экономики и промышленной политики администрации города Перми не заключались.

Учитывая изложенное, включение указанного земельного участка в перечень земельных участков, формируемых для предоставления на аукционе на территории города Перми, возможно в соответствии с критерием, предусмотренным п.4.1.4.15 Регламента.

С уважением,
начальник департамента

Ганжа Екатерина Михайловна
257-19-96



О.М. Чеснокова





АДМИНИСТРАЦИЯ
ГОРОДА ПЕРМИ
ДЕПАРТАМЕНТ ЖИЛИЩНО-
КОММУНАЛЬНОГО
ХОЗЯЙСТВА

Ленина ул., д. 34, Пермь, 614000
тел./факс (342) 212-29-55
e-mail:communal@gorodperm.ru
http://www.gorodperm.ru

19.10.2023 № 059-04-17/3-998-ри

На № 059-22-01-08/3-5317 от 09.10.2023

**О направлении информации из
Схем В и В**

Заместителю начальника
департамента земельных
отношений администрации
города Перми
Санниковой Н.М.

Уважаемая Надежда Михайловна!

Рассмотрев Ваши письма, о предоставлении информации учтены ли мероприятия по строительству сетей водоснабжения и водоотведения в Схемах водоснабжения и водоотведения города Перми, утвержденных постановлением администрации города Перми от 28.12.2018 № 1085, на период до 2028 года (далее – Схемы) на территориях указанных в письмах, сообщаем следующее.

Земельный участок	Мероприятия, предусмотренные в Схемах
в Кировском районе города Перми	Схемами не предусмотрено строительство сетей водоснабжения и водоотведения.
кадастровый номер 59:01:5010015:9 ул. Осенняя, з/у 54 ж/р Ново-Бродовский, (площадь 1066 кв.м) в Свердловском районе города Перми	Схемами не предусмотрено строительство сетей водоснабжения и водоотведения.
кадастровый номер 59:01:4515019:345 ул. 1-я Колхозная (площадь 452 кв.м) в Дзержинском районе города Перми	Схемами предусмотрено строительство сетей водоснабжения и водоотведения в мкр. Заостровка с 2024 года (мероприятие не обеспечено финансированием).
кадастровый номер 59:01:0000000:94142 ул. Промышленная (площадь 4836 кв.м)	Схемами не предусмотрено строительство сетей водоснабжения и водоотведения.



в Индустриальном районе города Перми	
кадастровый номер 59:01:4219248:6602 ул. Скалистая (площадь 1402 кв.м) в Мотовилихинском районе города Перми	Схемами не предусмотрено строительство сетей водоснабжения и водоотведения.

С уважением,
и.о. начальника департамента



О.Л. Белоусов





АДМИНИСТРАЦИЯ
ГОРОДА ПЕРМИ
ДЕПАРТАМЕНТ
ИМУЩЕСТВЕННЫХ
ОТНОШЕНИЙ

Сибирская ул., д. 14, Пермь, 614000
тел./факс (342) 212-67-21, факс 212-24-35
e-mail: dio@gorodperm.ru
http://www.gorodperm.ru

Начальнику аналитического отдела
департамента земельных
отношений администрации
города Перми
Бурыловой С.В.

18.10.2023 № 059-19-01-35/3-1877

На № 059-21-01-08/3-5378 от 12.10.2023

О направлении информации

Уважаемая Светлана Владимировна!

Во исполнение п.4.1.2 Регламента взаимодействия департамента земельных отношений администрации города Перми с функциональными и территориальными органами администрации города Перми по формированию земельных участков, предоставляемых на аукционе на территории города Перми, утвержденного постановлением администрации города Перми от 22.02.2018 № 103, сообщаем следующее.

Объекты недвижимого имущества, в том числе земельный участок с кадастровым номером 59:01:4515019:345, площадью 452 кв. м, расположенные по адресу: г. Пермь, Дзержинский район, ул. 1-я Колхозная, в реестре муниципального имущества города Перми не учитываются.

Начальник департамента



А.А. Хаткевич

Журавлева Александра Анатольевна
212 95 17 (3200)





20.10.2023

059-21-01-10/1-1511

ГОСУДАРСТВЕННАЯ ИНСПЕКЦИЯ
ПО ОХРАНЕ ОБЪЕКТОВ КУЛЬТУРНОГО
НАСЛЕДИЯ ПЕРМСКОГО КРАЯ

Ул. 25 Октября, д. 18а, г. Пермь, 614000
Тел. (342) 212-05-29, факс (342) 212-05-88
E-mail: info@giokn.permkrai.ru
ОКПО 15529947, ОГРН 1175958018576
ИНН/КПП 5902043202/590201001

Начальнику департамента
земельных отношений
администрации
г. Перми

Пьянковой Л.В.

19.10.2023 № Исх55-01-17.2-531

На № 059-21-01-10/2-2363 от 12.10.2023

Предоставлении заключения
об ОКН

ЗАКЛЮЧЕНИЕ

на предоставление сведений о наличии или отсутствии объектов культурного наследия, включённых в единый государственный реестр объектов культурного наследия (памятников истории и культуры) народов Российской Федерации, выявленных объектов культурного наследия и объектов, обладающих признаками объекта культурного наследия на землях, подлежащих воздействию изыскательных, проектных, земляных, строительных, мелиоративных, хозяйственных работ, предусмотренных статьей 25 Лесного кодекса Российской Федерации работ по использованию лесов (за исключением работ, указанных в пунктах 3, 4 и 7 части 1 статьи 25 Лесного кодекса Российской Федерации) и иных работ

На основании заявления о предоставлении государственной услуги по предоставлению сведений о наличии или отсутствии объектов культурного наследия, включённых в единый государственный реестр объектов культурного наследия (памятников истории и культуры) народов Российской Федерации, выявленных объектов культурного наследия и объектов, обладающих признаками объекта культурного наследия на землях, подлежащих воздействию изыскательных, проектных, земляных, строительных, мелиоративных, хозяйственных работ, предусмотренных статьей 25 Лесного кодекса Российской Федерации работ по использованию лесов (за исключением работ, указанных в пунктах 3, 4 и 7 части 1 статьи 25 Лесного кодекса Российской Федерации) и иных работ, в границах территории реализации проектных решений (далее – земельный участок):

наименование объекта: предоставление земельного участка с видом разрешенного использования «для индивидуального жилищного строительства (2.1)»,

адрес объекта: г. Пермь, Дзержинский район, ул. 1-я Колхозная,
кадастровый номер земельного участка: 59:01:4515019:345



Инспекция сообщает.

1.1. На момент обращения в границах земельного участка расположены: —

1.2. На момент обращения в границах земельного участка отсутствуют:

- объекты культурного наследия, включенные в единый государственный реестр объектов культурного наследия (памятников истории и культуры) народов Российской Федерации;

- выявленные объекты культурного наследия;

- объекты, обладающие признаками объектов культурного наследия;

- территории объектов культурного наследия;

- зоны охраны объектов культурного наследия;

- защитные зоны объектов культурного наследия.

1.3. На момент обращения земельный участок непосредственно связан/не связан с земельным участком в границах территории объекта культурного наследия: не связан.

2. Сведения о режимах использования (ограничения/обременения) земельного участка: по условиям охраны объектов культурного наследия отсутствуют.

3. Имеются/отсутствуют данные о проведенных историко-культурных исследованиях в границах земельного участка: отсутствуют.

4. В границах земельного участка необходимо/отсутствует необходимость проведения историко-культурной экспертизы: отсутствует.

5. Дополнительная информация —.

Заместитель начальника

(должность)

Подпись заявителя,
подтверждающая
получение
заключения

(подпись)



(подпись)

Д.А. Изосимов

(инициалы, фамилия)

(инициалы, фамилия заявителя)

(дата)



Акционерное общество
«Газпром газораспределение Пермь»
(АО «Газпром газораспределение Пермь»)
Филиал в г. Пермь

ул. Уральская, 104, г. Пермь,
Пермский край, Российская Федерация, 614107
тел.: +7 (342) 262-79-07, +7 (342) 262-79-09
e-mail: upr@pf.ugaz.ru, www.ugaz.ru

ОКПО 03295605, ОГРН 1025900512670, ИНН 5902183841, КПП 590602001

10.10.2023 № ПП-6892
на № ПФ-15483 от 12.10.2023

О предоставлении информации

Уважаемая Светлана Владимировна!

В ответ на Ваше письмо исх. № 059-21-01-10/2-2352 от 12.10.2023 г., сообщаю, что техническая возможность подключения объекта капитального строительства, который располагается (будет располагаться) на земельном участке по адресу: г. Пермь, Дзержинский район, ул. 1-я Колхозная, кад. № 59:01:4515019:345, с предполагаемой максимальной нагрузкой (часовым расходом газа) 8 м³/час, к существующим сетям газораспределения имеется.

Для рассмотрения вопроса о предоставлении технических условий на подключение (технологическое присоединение) Заявителю, намеревающемуся осуществить подключение к газораспределительным сетям объектов капитального строительства необходимо направить в адрес Пермского филиала АО «Газпром газораспределение Пермь» (на электронную почту post@pf.ugaz.ru; почтой России по адресу: 614107, Пермский край, г. Пермь, ул. Уральская, д. 104; через Единый центр предоставления услуг по адресу: г. Пермь, ул. Уральская, д. 104, каб. 101, график работы: пн-ср с 8:00 до 17:00, чт с 11:00 до 20:00, пт с 8:00 до 16:00, вторая суббота месяца с 08:00 до 16:00) Заявку о заключении договора о подключении (технологическом присоединении) по типовой форме с пакетом документов в соответствии с п.11,16 Постановления Правительства Российской Федерации № 1547 от 13.09.2021 «Об утверждении Правил подключения (технологического присоединения) газоиспользующего оборудования и объектов капитального строительства к сетям газораспределения и о признании утратившими силу некоторых актов Правительства Российской Федерации».

Главный инженер

И.В. Бухаринов

Исп. Багаудинова Ю.И.
Тел. 262-79-21

Департамент земельных отношений
Администрации города Перми
Начальнику аналитического отдела
С.В. Бурыловой

614000, г. Пермь,
ул. Сибирская, д.15

Тел. (факс): 8(342)212-46-78
e-mail: dzo@gorodperm.ru

20.10.2023 г. № 110-17436

на № 110-28504 от 13.10.2023 г.

Начальнику аналитического отдела
ДЗО администрации г. Перми

С.В. Бурьловой

В ответ на Ваш запрос № 059-21-01-10/2-2358 от 12.10.2023 г., направленный в целях подготовки информации о возможности подключения (технологического присоединения) к сетям водоснабжения и водоотведения конкурсной площадки под ИЖС по ул. 1-я Колхозная, кадастровый номер земельного участка: 59:01:4515019:345, в Дзержинском районе г. Перми, ООО «НОВОГОР-Прикамье» сообщает следующее.

В районе указанного Вами земельного участка отсутствуют централизованные сети водоснабжения и водоотведения, эксплуатируемые ООО «НОВОГОР-Прикамье».

При проектировании могут быть применены альтернативные способы водоснабжения и водоотведения, без подключения к централизованным системам водопровода и канализации г. Перми (снабжение водой от скважины, отвод стоков в выгребную яму или на локальные очистные сооружения с последующим вывозом спец. машинами), которые должны соответствовать всем нормативным требованиям Российской Федерации.

Технический директор



А.А. Политов

20.10.2023 № 51030-01-07419

на	31-07-2-4исх-1786	от	13.10.2023
№	(вх. 51000-13-21144)		(16.10.2023)
	059-21-01-10/2-2353		12.10.2023
	(вх. 51000-13-21001)		(12.10.2023)


Заместителю министра министерства
по управлению имуществом и
градостроительной деятельности
Пермского края
Г. В. Мюресову
ул. Сибирская, 30а, г. Пермь, 614000
тел./факс: (342)211-01-01/211-04-02
e-mail: mizo@permkrai.ru
uekrasilnikova@auprim.permkrai.ru

Начальнику департамента
земельных отношений
Л. В. Пьянковой
ул. Сибирская, 15, г. Пермь, 614000
тел./факс: (342)212-46-78/212-41-51
e-mail: dzo@gorodperm.ru

Информация о возможности подключения (технологического присоединения) к системе теплоснабжения

- 1. Наименование организации, выдавшей информацию о возможности подключения:** ПАО «Т Плюс».
- 2. Наименование заявителя:** Министерство по управлению имуществом и градостроительной деятельности Пермского края; Департамент земельных отношений.
- 3. Наименование подключаемого объекта:** земельный участок с кадастровым номером 59:01:4515019:345, с целью использования: для индивидуального жилищного строительства, Зона индивидуальной жилой застройки городского типа.
- 4. Местонахождение подключаемого объекта:** г. Пермь, ул. 1-я Колхозная.
- 5. Сведения о наличии/отсутствии технической возможности подключения:** возможность имеется. Возможные точки присоединения на существующих тепловых сетях: Т-11-16 на М-94 2Ду150мм. Источник теплоснабжения: ТЭЦ-9.
- 6. Сведения о размере подключаемой тепловой нагрузке:** 0,05 Гкал/ч. ¹
- 7. Уточнение объема и перечня необходимых мероприятий для подключения объекта к системе теплоснабжения возможно после подачи заявки и предоставления полного пакета документов для заключения договора о подключении (технологическом присоединении).**

Технический директор – главный инженер



С. В. Гужев

1. Согласно Постановлению Правительства РФ от 30.11.2021 №2115 «Об утверждении Правил подключения (технологического присоединения) к системам теплоснабжения» п.12 «тепловая нагрузка, содержащаяся в информации о возможности подключения, выдаваемой по запросу органа местного самоуправления в целях подготовки градостроительного плана земельного участка или выдаваемой по запросу иных организаций, не указанных в пункте 22 настоящих Правил, а также выдаваемой при повторном обращении иных заявителей о выдаче информации о возможности подключения в отношении одного и того же объекта и (или) земельного участка, не учитывается при определении резерва пропускной способности тепловых сетей и (или) резерва мощности источника тепловой энергии и не формирует обязательств у организации, выдавшей указанную информацию».

Филиал публично-правовой компании «Роскадастр» по Пермскому краю
полное наименование органа регистрации прав

Выписка из Единого государственного реестра недвижимости об объекте недвижимости

Сведения о характеристиках объекта недвижимости

На основании запроса от 19.02.2024, поступившего на рассмотрение 19.02.2024, сообщаем, что согласно записям Единого государственного реестра недвижимости:

Раздел 1 Лист 1

Земельный участок			
вид объекта недвижимости			

Лист № 1 раздела 1	Всего листов раздела 1: 4	Всего разделов: 7	Всего листов выписки: 12
--------------------	---------------------------	-------------------	--------------------------

19.02.2024г. № КУВИ-001/2024-50406159	
Кадастровый номер:	59:01:4515019:345
Номер кадастрового квартала:	59:01:4515019
Дата присвоения кадастрового номера:	23.06.2023

Ранее присвоенный государственный учетный номер:	данные отсутствуют
Местоположение:	Российская Федерация, Пермский край, г.о. Пермский, г. Пермь, ул. 1-я Колхозная, з/у 95а
Площадь:	452 +/- 7
Кадастровая стоимость, руб.:	646286.92
Кадастровые номера расположенных в пределах земельного участка объектов недвижимости:	данные отсутствуют
Кадастровые номера объектов недвижимости, из которых образован объект недвижимости:	данные отсутствуют
Кадастровые номера образованных объектов недвижимости:	данные отсутствуют
Категория земель:	Земли населенных пунктов
Виды разрешенного использования:	для индивидуального жилищного строительства (2.1)
Сведения о кадастровом инженере:	.
Сведения о лесах, водных объектах и об иных природных объектах, расположенных в пределах земельного участка:	данные отсутствуют



ДОКУМЕНТ ПОДПИСАН
ЭЛЕКТРОННОЙ ПОДПИСЬЮ

Сертификат: 00ВВ056В7401СВ38D2В3576АСDC8425108

Владелец: ФЕДЕРАЛЬНАЯ СЛУЖБА ГОСУДАРСТВЕННОЙ
РЕГИСТРАЦИИ, КАДАСТРА И КАРТОГРАФИИ
Действителен: с 27.06.2023 по 19.09.2024

полное наименование должности

инициалы, фамилия

Земельный участок			
вид объекта недвижимости			
Лист № 2 раздела 1	Всего листов раздела 1: 4	Всего разделов: 7	Всего листов выписки: 12
19.02.2024г. № КУВИ-001/2024-50406159			
Кадастровый номер:		59:01:4515019:345	
Сведения о том, что земельный участок полностью расположен в границах зоны с особыми условиями использования территории, территории объекта культурного наследия, публичного сервитута:		<p>Земельный участок полностью расположен в границах зоны с реестровым номером 59:32-6.553 от 27.04.2015, ограничение использования земельного участка в пределах зоны: Постановление Правительства РФ от 11.03.2010 N 138 "Об утверждении Федеральных правил использования воздушного пространства Российской Федерации":</p> <p>"Запрещается размещать в полосах воздушных подходов на удалении до 30 км, а вне полос воздушных подходов - до 15 км от контрольной точки аэродрома объекты выбросов (размещения) отходов, животноводческие фермы, скотобойни и другие объекты, способствующие привлечению и массовому скоплению птиц.", вид/наименование: Зона с особыми условиями использования - Приаэродромная территория аэродрома аэропорта Большое Савино, тип: Охранная зона транспорта, дата решения: 11.03.2010, номер решения: 138, наименование ОГВ/ОМСУ: Правительство Российской Федерации</p> <p>Земельный участок полностью расположен в границах зоны с реестровым номером 59:00-6.2017 от 10.12.2022, ограничение использования земельного участка в пределах зоны: В соответствии с ст. 67.1 п.6 Водного кодекса Российской Федерации" от 03.06.2006 N 74-ФЗ: В границах зон затопления, подтопления, в соответствии с законодательством Российской Федерации о градостроительной деятельности отнесенных к зонам с особыми условиями использования территорий, запрещаются: 1) строительство объектов капитального строительства, не обеспеченных сооружениями и (или) методами инженерной защиты территорий и объектов от негативного воздействия вод; 2) использование сточных вод в целях повышения почвенного плодородия; 3) размещение кладбищ, скотомогильников, объектов размещения отходов производства и потребления, химических, взрывчатых, токсичных, отравляющих веществ, пунктов хранения и захоронения радиоактивных отходов; 4) осуществление авиационных мер по борьбе с вредными организмами. Зона устанавливается бессрочно. , вид/наименование: Зона затопления территорий, прилегающих к зарегулированной р. Кама (Воткинскому водохранилищу) в нижнем бьефе Камского гидроузла в г. Перми Пермского края, затопляемых при пропуске Камским гидроузлом паводков расчетной обеспеченности 1%, тип: Иная зона с особыми условиями использования территории, дата решения: 21.11.2022, номер решения: 239, наименование ОГВ/ОМСУ: Камское бассейновое водное управление Федерального агентства водных ресурсов, источник официального опубликования: не подлежит публикации</p>	
Сведения о том, что земельный участок расположен в границах особой экономической зоны, территории опережающего социально-экономического развития, зоны территориального развития в Российской Федерации, игровой зоны:		данные отсутствуют	
Сведения о том, что земельный участок расположен в границах особо охраняемой природной территории, охотничьих угодий, лесничеств:		данные отсутствуют	
Сведения о результатах проведения государственного земельного надзора:		данные отсутствуют	




ДОКУМЕНТ ПОДПИСАН
ЭЛЕКТРОННОЙ ПОДПИСЬЮ

Сертификат: 00BV056B7401CB38D2B3576ACDC8425108

Владелец: ФЕДЕРАЛЬНАЯ СЛУЖБА ГОСУДАРСТВЕННОЙ
РЕГИСТРАЦИИ, КАДАСТРА И КАРТОГРАФИИ
Действителен: с 27.06.2023 по 19.09.2024

полное наименование должности

инициалы, фамилия

Земельный участок			
вид объекта недвижимости			
Лист № 3 раздела 1	Всего листов раздела 1: 4	Всего разделов: 7	Всего листов выписки: 12
19.02.2024г. № КУВИ-001/2024-50406159			
Кадастровый номер:		59:01:4515019:345	
Сведения о расположении земельного участка в границах территории, в отношении которой утвержден проект межевания территории:		данные отсутствуют	
Условный номер земельного участка:		данные отсутствуют	
Сведения о принятии акта и (или) заключении договора, предусматривающих предоставление в соответствии с земельным законодательством исполнительным органом государственным органом власти или органом местного самоуправления, находящегося в государственной или муниципальной собственности земельного участка для строительства наемного дома социального использования или наемного дома коммерческого использования:		данные отсутствуют	
Сведения о том, что земельный участок или земельные участки образованы на основании решения об изъятии земельного участка и (или) расположенного на нем объекта недвижимости для государственных или муниципальных нужд:		данные отсутствуют	
Сведения о том, что земельный участок образован из земель или земельного участка, государственная собственность на которые не разграничена:		Земельный участок образован из земель или земельного участка, государственная собственность на которые не разграничена. В соответствии с Федеральным законом от 25 октября 2001 г. № 137-ФЗ "О введении в действие Земельного кодекса Российской Федерации" орган Администрация города Перми уполномочен на распоряжение таким земельным участком.	
Сведения о наличии земельного спора о местоположении границ земельных участков:		данные отсутствуют	
Статус записи об объекте недвижимости:		Сведения об объекте недвижимости имеют статус "актуальные"	
Особые отметки:		Сведения об ограничениях права на объект недвижимости, обременениях данного объекта, не зарегистрированных в реестре прав, ограничений прав и обременений недвижимого имущества: вид ограничения (обременения): ограничения прав на земельный участок, предусмотренные статьей 56 Земельного кодекса Российской Федерации; срок действия: с 23.06.2023; реквизиты документа-основания: постановление "Об утверждении Федеральных правил использования воздушного пространства Российской Федерации" от 11.03.2010 № 138 выдан: Правительство Российской Федерации. вид ограничения (обременения): ограничения прав на земельный участок, предусмотренные статьей 56 Земельного кодекса Российской Федерации; срок действия: с 23.06.2023; реквизиты документа-основания: приказ Об установлении границ зон затопления на территориях, прилегающих к зарегулированной р. Кама (Воткинскому водохранилищу) в нижнем бьефе Камского гидроузла в г. Перми Пермского края, затопливаемых при пропуске Камским гидроузлом	
полное наименование должности	 ДОКУМЕНТ ПОДПИСАН ЭЛЕКТРОННОЙ ПОДПИСЬЮ Сертификат: 00BV056B7401CB38D2B3576ACDC8425108 Владелец: ФЕДЕРАЛЬНАЯ СЛУЖБА ГОСУДАРСТВЕННОЙ РЕГИСТРАЦИИ, КАДАСТРА И КАРТОГРАФИИ Действителен: с 27.06.2023 по 19.09.2024	инициалы, фамилия	

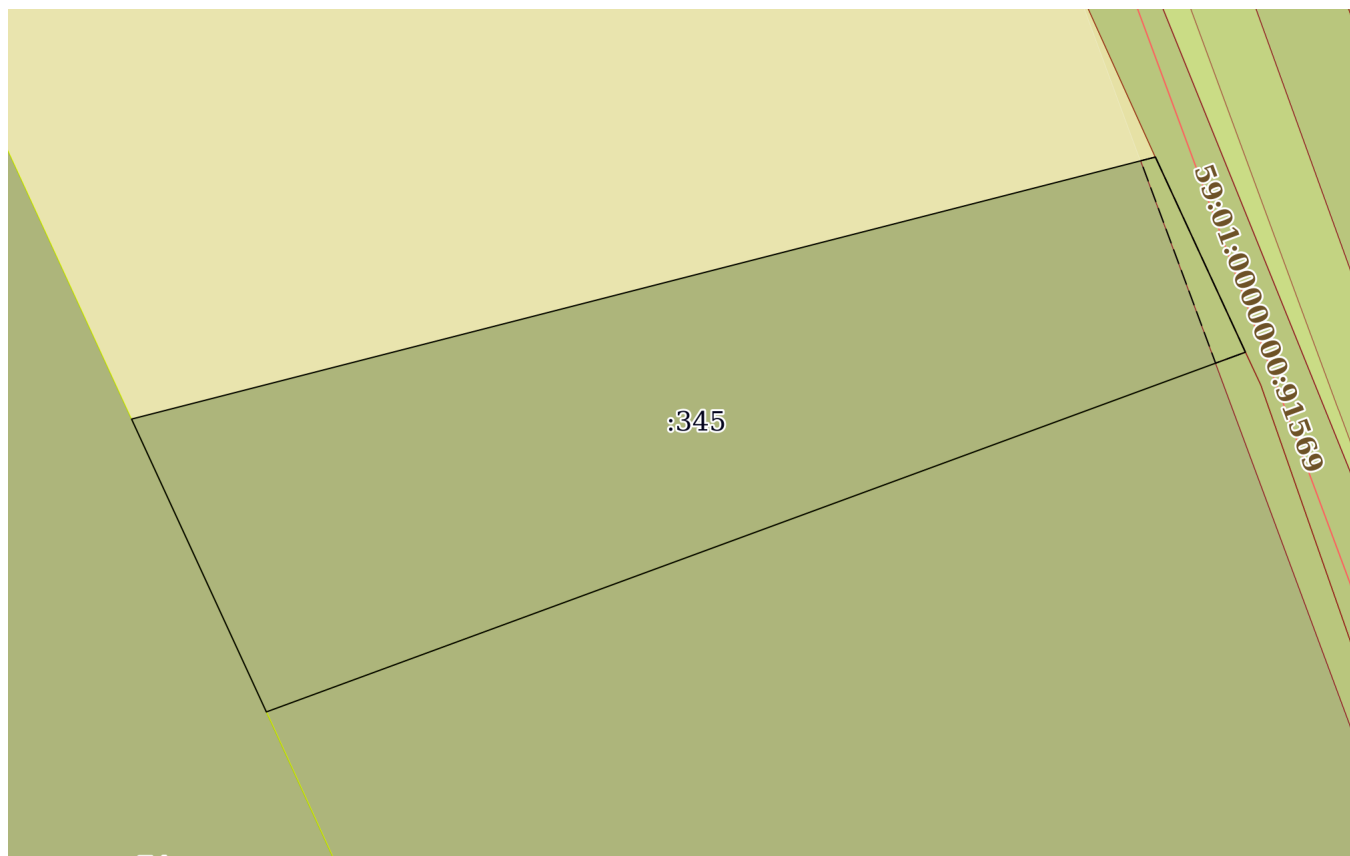
Земельный участок			
вид объекта недвижимости			
Лист № 4 раздела 1	Всего листов раздела 1: 4	Всего разделов: 7	Всего листов выписки: 12
19.02.2024г. № КУВИ-001/2024-50406159			
Кадастровый номер:		59:01:4515019:345	
		<p>паводков расчетной обеспеченности 1% от 21.11.2022 № 239 выдан: Камское бассейновое водное управление Федерального агентства водных ресурсов. вид ограничения (обременения): ограничения прав на земельный участок, предусмотренные статьей 56 Земельного кодекса Российской Федерации; срок действия: с 23.06.2023; реквизиты документа-основания: о порядке установления охранных зон объектов электросетевого хозяйства и особых условий использования земельных участков, расположенных в границах таких зон (с изменениями и дополнениями) от 24.02.2009 № 160 выдан: Правительство Российской Федерации; решение о согласовании границ охранной зоны объекта электросетевого хозяйства от 29.09.2022 № 08/1468 выдан: Западно-Уральское управление Федеральной Службы по экологическому, технологическому и атомному надзору. Земельный участок подлежит снятию с государственного кадастрового учета по истечении пяти лет со дня его государственного кадастрового учета, если на него не будут зарегистрированы права. Сведения, необходимые для заполнения раздела: 2 - Сведения о зарегистрированных правах, отсутствуют.</p>	
Получатель выписки:		Департамент земельных отношений администрации города Перми	

полное наименование должности	 ДОКУМЕНТ ПОДПИСАН ЭЛЕКТРОННОЙ ПОДПИСЬЮ Сертификат: 00BV056B7401CB38D2B3576ACDC8425108 Владелец: ФЕДЕРАЛЬНАЯ СЛУЖБА ГОСУДАРСТВЕННОЙ РЕГИСТРАЦИИ, КАДАСТРА И КАРТОГРАФИИ Действителен: с 27.06.2023 по 19.09.2024	инициалы, фамилия
-------------------------------	---	-------------------

Выписка из Единого государственного реестра недвижимости об объекте недвижимости
Описание местоположения земельного участка


Земельный участок			
вид объекта недвижимости			
Лист № 1 раздела 3	Всего листов раздела 3: 1	Всего разделов: 7	Всего листов выписки: 12
19.02.2024г. № КУВИ-001/2024-50406159			
Кадастровый номер:		59:01:4515019:345	

План (чертеж, схема) земельного участка



Масштаб 1:300	Условные обозначения:	
---------------	-----------------------	--

полное наименование должности	инициалы, фамилия
-------------------------------	-------------------



ДОКУМЕНТ ПОДПИСАН
ЭЛЕКТРОННОЙ ПОДПИСЬЮ

Сертификат: 00ВВ056В7401СВ38D2В3576АСDC8425108
Владелец: ФЕДЕРАЛЬНАЯ СЛУЖБА ГОСУДАРСТВЕННОЙ
РЕГИСТРАЦИИ, КАДАСТРА И КАРТОГРАФИИ
Действителен: с 27.06.2023 по 19.09.2024

Выписка из Единого государственного реестра недвижимости об объекте недвижимости

Описание местоположения земельного участка

Земельный участок			
вид объекта недвижимости			
Лист № 1 раздела 3.1	Всего листов раздела 3.1: 1	Всего разделов: 7	Всего листов выписки: 12
19.02.2024г. № КУВИ-001/2024-50406159			
Кадастровый номер:		59:01:4515019:345	

Описание местоположения границ земельного участка							
№ п/п	Номер точки		Дирекционный угол	Горизонтальное проложение, м	Описание закрепления на местности	Кадастровые номера смежных участков	Сведения об адресах правообладателей смежных земельных участков
	начальная	конечная					
1	2	3	4	5	6	7	8
1	1.1.1	1.1.2	155°14.6`	8.64	данные отсутствуют	59:01:4515019:348	данные отсутствуют
2	1.1.2	1.1.3	249°49.2`	41.94	данные отсутствуют	59:01:4515019:340	адрес отсутствует
3	1.1.3	1.1.4	335°17.6`	12.97	данные отсутствуют	59:01:4515019:74	адрес отсутствует
4	1.1.4	1.1.1	75°38.4`	42.5	данные отсутствуют	данные отсутствуют	данные отсутствуют



ДОКУМЕНТ ПОДПИСАН
ЭЛЕКТРОННОЙ ПОДПИСЬЮ

Сертификат: 00ВВ056В7401СВ38D2В3576АСDС8425108

Владелец: ФЕДЕРАЛЬНАЯ СЛУЖБА ГОСУДАРСТВЕННОЙ
РЕГИСТРАЦИИ, КАДАСТРА И КАРТОГРАФИИ
Действителен: с 27.06.2023 по 19.09.2024

полное наименование должности

инициалы, фамилия

Выписка из Единого государственного реестра недвижимости об объекте недвижимости

Описание местоположения земельного участка

Земельный участок			
вид объекта недвижимости			
Лист № 1 раздела 3.2	Всего листов раздела 3.2: 1	Всего разделов: 7	Всего листов выписки: 12
19.02.2024г. № КУВИ-001/2024-50406159			
Кадастровый номер:		59:01:4515019:345	

Сведения о характерных точках границы земельного участка				
Система координат МСК59, зона 2				
Номер точки	Координаты, м		Описание закрепления на местности	Средняя квадратичная погрешность определения координат характерных точек границ земельного участка, м
	X	Y		
1	2	3	4	5
1	517289.28	2223298.43	Нет закрепления	0.1
2	517281.43	2223302.05	Нет закрепления	0.1
3	517266.96	2223262.68	Нет закрепления	0.1
4	517278.74	2223257.26	Нет закрепления	0.1
1	517289.28	2223298.43	Нет закрепления	0.1



ДОКУМЕНТ ПОДПИСАН
ЭЛЕКТРОННОЙ ПОДПИСЬЮ

Сертификат: 00ВВ056В7401СВ38D2В3576АСDС8425108

Владелец: ФЕДЕРАЛЬНАЯ СЛУЖБА ГОСУДАРСТВЕННОЙ
РЕГИСТРАЦИИ, КАДАСТРА И КАРТОГРАФИИ
Действителен: с 27.06.2023 по 19.09.2024

полное наименование должности

инициалы, фамилия

Выписка из Единого государственного реестра недвижимости об объекте недвижимости
Сведения о частях земельного участка

Земельный участок			
вид объекта недвижимости			

Лист № 1 раздела 4	Всего листов раздела 4: 1	Всего разделов: 7	Всего листов выписки: 12
--------------------	---------------------------	-------------------	--------------------------

19.02.2024г. № КУВИ-001/2024-50406159

Кадастровый номер: 59:01:4515019:345

План (чертеж, схема) части земельного участка | Учетный номер части: 59:01:4515019:345/1



Масштаб 1:80 | Условные обозначения:

полное наименование должности	 ДОКУМЕНТ ПОДПИСАН ЭЛЕКТРОННОЙ ПОДПИСЬЮ	инициалы, фамилия
	Сертификат: 00ВВ056В7401СВ38D2В3576АСDС8425108 Владелец: ФЕДЕРАЛЬНАЯ СЛУЖБА ГОСУДАРСТВЕННОЙ РЕГИСТРАЦИИ, КАДАСТРА И КАРТОГРАФИИ Действителен: с 27.06.2023 по 19.09.2024	

Выписка из Единого государственного реестра недвижимости об объекте недвижимости

Сведения о частях земельного участка

Земельный участок			
вид объекта недвижимости			
Лист № 1 раздела 4.1	Всего листов раздела 4.1: 3	Всего разделов: 7	Всего листов выписки: 12
19.02.2024г. № КУВИ-001/2024-50406159			
Кадастровый номер:		59:01:4515019:345	

Учетный номер части	Площадь, м2	Содержание ограничения в использовании или ограничения права на объект недвижимости или обременения объекта недвижимости
1	2	3
59:01:4515019:345/1	8	<p>вид ограничения (обременения): ограничения прав на земельный участок, предусмотренные статьей 56 Земельного кодекса Российской Федерации; Срок действия: не установлен; реквизиты документа-основания: о порядке установления охранных зон объектов электросетевого хозяйства и особых условий использования земельных участков, расположенных в границах таких зон (с изменениями и дополнениями) от 24.02.2009 № 160 выдан: Правительство Российской Федерации; решение о согласовании границ охранной зоны объекта электросетевого хозяйства от 29.09.2022 № 08/1468 выдан: Западно-Уральское управление Федеральной Службы по экологическому, технологическому и атомному надзору; Содержание ограничения (обременения): В охранных зонах запрещается осуществлять любые действия, которые могут нарушить безопасную работу объектов электросетевого хозяйства, в т. ч. привести к их повреждению или уничтожению, и (или) повлечь причинение вреда жизни, здоровью граждан и имуществу физ. или юр. лиц, а также повлечь нанесение экологического ущерба и возникновение пожаров, в т. ч.: а) набрасывать на провода и опоры возд. линий эл-передачи посторонние предметы, а также подниматься на опоры возд. линий эл-передачи; б) размещать любые объекты и предметы (материалы) в пределах созданных в соответствии с требованиями норм-технич документов проходов и подъездов для доступа к объектам эл-сетевого хоз-ва, а также проводить любые работы и возводить сооружения, которые могут препятствовать доступу к объектам эл-сетевого хоз-ва, без создания необх-х для такого доступа проходов и подъездов; в) находиться в пределах огорож. терр-ии и помещениях распред. устройств и подстанций, открывать двери и люки распред. устройств и подстанций, производить переключения и подключения в эл. сетях, разводить огонь в пределах охр. зон вводных и распред. устройств, подстанций, возд. линий эл-передачи, а также в охр. зонах кааб. линий эл-передачи; г) размещать свалки; д) производить работы ударными механизмами, сбрасывать тяжести массой свыше 5 т, производить сброс и слив едких и корроз-х веществ и горюче-смазочных матер-в (в охр. зонах подз. каб. линий эл-передачи). В пределах охранных зон без письменного решения о согл-ии сетевых организаций юр. и физ. лицам запрещаются: а) строительство, кап ремонт, реконструкция или снос зданий и сооружений; б) горные, взрывные, мелиоративные работы, в т.ч. связанные с временным затоплением земель; в) посадка и вырубка деревьев и кустарников; е) проезд машин и механизмов, имеющих общую высоту с грузом или без груза от поверхности дороги более 4,5м (в охр. зонах возд. линий эл-передачи); ж) земляные работы на глуб. более 0,3м (на вспах-х землях на глуб. более 0,45м), а также планировка грунта (в охр. зонах подз. каб. линий эл-передачи); з) полив</p>



ДОКУМЕНТ ПОДПИСАН
ЭЛЕКТРОННОЙ ПОДПИСЬЮ

Сертификат: 00BV056B7401CB38D2B3576ACDC8425108

Владелец: ФЕДЕРАЛЬНАЯ СЛУЖБА ГОСУДАРСТВЕННОЙ
РЕГИСТРАЦИИ, КАДАСТРА И КАРТОГРАФИИ
Действителен: с 27.06.2023 по 19.09.2024

полное наименование должности

инициалы, фамилия

Земельный участок			
вид объекта недвижимости			

Лист № 2 раздела 4.1	Всего листов раздела 4.1: 3	Всего разделов: 7	Всего листов выписки: 12
----------------------	-----------------------------	-------------------	--------------------------

19.02.2024г. № КУВИ-001/2024-50406159

Кадастровый номер: 59:01:4515019:345

		с-х культур в случае, если высота струи воды может составить свыше 3м (в охр. зонах возд. линий электропередачи); и) полевые с/х работы с применением с/х машин и оборудования высотой более 4м (в охр. зонах возд. линий эл-передачи) или полевые с/х работы, связанные с вспашкой земли (в охр зонах каб. линий эл-передачи). В охранных зонах, установленных для объектов эл-сетевого хоз-ва напряжением до 1000 вольт без письменного решения о согласовании сетевых организаций запрещается: а) размещать детс. и спорт. площадки, стадионы, рынки, торговые точки, полевые станы, загоны для скота, гаражи и стоянки всех видов машин и механизмов, садовые, огородные зем. участки и иные объекты недв-ти, распол. в границах территории ведения гражданами садов-ва или огородничества для собственных нужд, объекты жилищного строительства, в т.ч. индивидуального (в охр. зонах возд. линий эл-передачи); б) складировать или размещать хранилища любых, в том числе горюче-смазочных, материалов. Зона с обыми условиями использования территории установлена бессрочно.; Реестровый номер границы: 59:01-6.9241; Вид объекта реестра границ: Зона с особыми условиями использования территории; Вид зоны по документу: Охранная зона объекта "Строительство ВЛ 0,4 кВ до РЩ 0,4 кВ объекта, установка опоры ВЛ 6 кВ с реклоузером и оборудования учета э/э, входящих в ЭКС ПС 110 кВ Портовая, для электросн. садовых участков (45 шт.) по адресу: г.Пермь, ул. Новоколхозная"; Тип зоны: Охранная зона инженерных коммуникаций
Весь	вид ограничения (обременения): ограничения прав на земельный участок, предусмотренные статьей 56 Земельного кодекса Российской Федерации; Срок действия: не установлен; реквизиты документа-основания: постановление "Об утверждении Федеральных правил использования воздушного пространства Российской Федерации" от 11.03.2010 № 138 выдан: Правительство Российской Федерации; Содержание ограничения (обременения): Постановление Правительства РФ от 11.03.2010 N 138 "Об утверждении Федеральных правил использования воздушного пространства Российской Федерации": "Запрещается размещать в полосах воздушных подходов на удалении до 30 км, а вне полос воздушных подходов - до 15 км от контрольной точки аэродрома объекты выбросов (размещения) отходов, животноводческие фермы, скотобойни и другие объекты, способствующие привлечению и массовому скоплению птиц."; Реестровый номер границы: 59:32-6.553; Вид объекта реестра границ: Зона с особыми условиями использования территории; Вид зоны по документу: Зона с особыми условиями использования - Приаэродромная территория аэродрома аэропорта Большое Савино; Тип зоны: Охранная зона транспорта	
Весь	вид ограничения (обременения): ограничения прав на земельный участок, предусмотренные статьей 56 Земельного кодекса Российской Федерации; Срок действия: не установлен; реквизиты документа-основания: приказ Об установлении границ зон затопления на территориях, прилегающих к зарегулированной р. Кама (Воткинскому водохранилищу) в нижнем бьефе Камского гидроузла в г. Перми Пермского края, затапливаемых при пропуске Камским гидроузлом паводков расчетной обеспеченности 1% от 21.11.2022 № 239 выдан: Камское бассейновое водное управление Федерального агентства водных ресурсов; Содержание ограничения (обременения): В соответствии с ст. 67.1 п.6 Водного кодекса Российской Федерации" от 03.06.2006 N 74-ФЗ: В границах зон затопления, подтопления, в соответствии с законодательством Российской Федерации о градостроительной	



ДОКУМЕНТ ПОДПИСАН
ЭЛЕКТРОННОЙ ПОДПИСЬЮ

Сертификат: 00BV056B7401CB38D2B3576ACDC8425108

Владелец: ФЕДЕРАЛЬНАЯ СЛУЖБА ГОСУДАРСТВЕННОЙ
РЕГИСТРАЦИИ, КАДАСТРА И КАРТОГРАФИИ
Действителен: с 27.06.2023 по 19.09.2024

полное наименование должности

инициалы, фамилия

Земельный участок			
вид объекта недвижимости			
Лист № 3 раздела 4.1	Всего листов раздела 4.1: 3	Всего разделов: 7	Всего листов выписки: 12
19.02.2024г. № КУВИ-001/2024-50406159			
Кадастровый номер:		59:01:4515019:345	
		<p>деятельности отнесенных к зонам с особыми условиями использования территорий, запрещаются: 1) строительство объектов капитального строительства, не обеспеченных сооружениями и (или) методами инженерной защиты территорий и объектов от негативного воздействия вод; 2) использование сточных вод в целях повышения почвенного плодородия; 3) размещение кладбищ, скотомогильников, объектов размещения отходов производства и потребления, химических, взрывчатых, токсичных, отравляющих веществ, пунктов хранения и захоронения радиоактивных отходов; 4) осуществление авиационных мер по борьбе с вредными организмами. Зона устанавливается бессрочно. ; Реестровый номер границы: 59:00-6.2017; Вид объекта реестра границ: Зона с особыми условиями использования территории; Вид зоны по документу: Зона затопления территорий, прилегающих к зарегулированной р. Кама (Воткинскому водохранилищу) в нижнем бьефе Камского гидроузла в г. Перми Пермского края, затапливаемых при пропуске Камским гидроузлом паводков расчетной обеспеченности 1%; Тип зоны: Иная зона с особыми условиями использования территории</p>	

полное наименование должности	 ДОКУМЕНТ ПОДПИСАН ЭЛЕКТРОННОЙ ПОДПИСЬЮ Сертификат: 00ВВ056В7401СВ38D2В3576АСDС8425108 Владелец: ФЕДЕРАЛЬНАЯ СЛУЖБА ГОСУДАРСТВЕННОЙ РЕГИСТРАЦИИ, КАДАСТРА И КАРТОГРАФИИ Действителен: с 27.06.2023 по 19.09.2024	инициалы, фамилия
-------------------------------	---	-------------------

Выписка из Единого государственного реестра недвижимости об объекте недвижимости
Сведения о частях земельного участка

Земельный участок			
вид объекта недвижимости			
Лист № 1 раздела 4.2	Всего листов раздела 4.2: 1	Всего разделов: 7	Всего листов выписки: 12
19.02.2024г. № КУВИ-001/2024-50406159			
Кадастровый номер:		59:01:4515019:345	

Сведения о характерных точках границы части (частей) земельного участка				
Учетный номер части: 59:01:4515019:345/1				
Система координат				
Номер точки	Координаты, м		Описание закрепления на местности	Средняя квадратичная погрешность определения координат характерных точек границ земельного участка, м
	X	Y		
1	2	3	4	5
1	517289.28	2223298.43	-	-
2	517281.43	2223302.05	-	-
3	517280.99	2223300.85	-	-
4	517289.13	2223297.84	-	-
1	517289.28	2223298.43	-	-

	 <p>ДОКУМЕНТ ПОДПИСАН ЭЛЕКТРОННОЙ ПОДПИСЬЮ</p> <p>Сертификат: 00ВВ056В7401СВ38D2В3576АСDС8425108 Владелец: ФЕДЕРАЛЬНАЯ СЛУЖБА ГОСУДАРСТВЕННОЙ РЕГИСТРАЦИИ, КАДАСТРА И КАРТОГРАФИИ Действителен: с 27.06.2023 по 19.09.2024</p>	
полное наименование должности	инициалы, фамилия	

УТВЕРЖДЕНА
приказом Министерства строительства
и жилищно-коммунального хозяйства
Российской Федерации
от 25 апреля 2017 г. № 741/пр

Градостроительный план земельного участка №

Р Ф - 5 9 - 2 - 0 3 - 0 - 0 0 - 2 0 2 3 - 2 1 3 7 - 0

Градостроительный план земельного участка подготовлен на основании

заявления Департамента земельных отношений администрации города Перми от 13.10.2023

(реквизиты заявления правообладателя земельного участка, иного лица в случае, предусмотренном частью 1.1 статьи 57.3 Градостроительного кодекса Российской Федерации, с указанием ф.и.о. заявителя – физического лица, либо реквизиты заявления и наименование заявителя – юридического лица о выдаче градостроительного плана земельного участка)

Местонахождение земельного участка

край Пермский

(субъект Российской Федерации)

Пермь, Дзержинский район, ул.1-я Колхозная

(муниципальный район или городской округ)

(поселение)

Описание границ земельного участка (образуемого земельного участка):

Обозначение (номер) характерной точки	Перечень координат характерных точек в системе координат, используемой для ведения Единого государственного реестра недвижимости	
	X	Y
1	517278.74	2223257.26
2	517289.28	2223298.43
3	517281.43	2223302.05
4	517266.96	2223262.68
1	517278.74	2223257.26

Кадастровый номер земельного участка (при наличии) или в случае, предусмотренном частью 1.1 статьи 57.3 Градостроительного кодекса Российской Федерации, условный номер образуемого земельного участка на основании утвержденных проекта межевания территории и (или) схемы расположения земельного участка или земельных участков на кадастровом плане территории

59:01:4515019:345

Площадь земельного участка

452 кв.м

Информация о расположенных в границах земельного участка объектах капитального строительства

Объекты капитального строительства отсутствуют

Информация о границах зоны планируемого размещения объекта капитального строительства в соответствии с утвержденным проектом планировки территории (при наличии)

Информация отсутствует

Обозначение (номер) характерной точки	Перечень координат характерных точек в системе координат, используемой для ведения Единого государственного реестра недвижимости	
	X	Y
-	-	-

Реквизиты проекта планировки территории и (или) проекта межевания территории в случае, если земельный участок расположен в границах территории, в отношении которой утверждены проект планировки территории и (или) проект межевания территории

Постановление администрации города Перми от 22.12.2017 № 1178 «Об утверждении проекта планировки территории 5 и проекта межевания территории 5 (в том числе в части СТН, часть Ж1, часть Ж13, часть И14, часть Г7, Г6, часть Ж8, часть Ж9, часть И8, И15, И16, И25, Д1, Д6, И9, И1, И5, И6, И22, И23, Ж10, часть Ж3, И19, И20) в Дзержинском, Индустриальном, Свердловском, Мотовилихинском, Орджоникидзевском районах города Перми»

(указывается в случае, если земельный участок расположен в границах территории, в отношении которой утверждены проект планировки территории и (или) проект межевания территории)

Градостроительный план подготовлен



М.П.
(при наличии)

Бабушкиной Викторией Викторовной, начальником управления градостроительной деятельности города Перми Министерства по управлению имуществом и градостроительной деятельности Пермского края

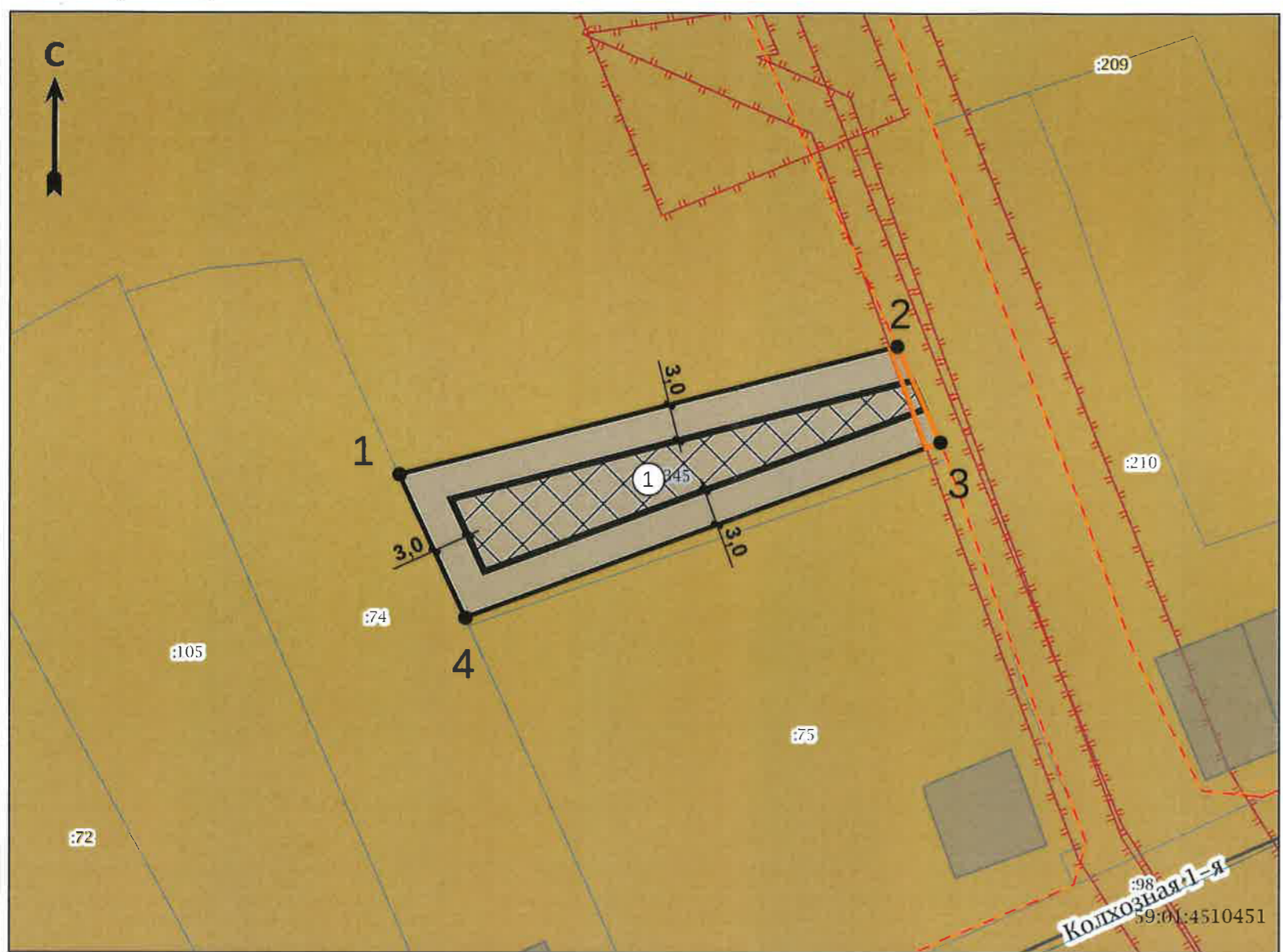
(ф.и.о., должность уполномоченного лица, наименование органа)

(подпись)

В.В.Бабушкина
(расшифровка подписи)

Дата выдачи 27.10.2023
(ДД.ММ.ГГГГ)

Чертеж градостроительного плана земельного участка



Экспликация

№ п/п	Наименование	Примечание
1	Границы, в пределах которых разрешается строительство объектов капитального строительства, устанавливаемые с учетом минимальных отступов от границ земельного участка	

Ситуационный план М 1:3000



Условные обозначения

- Точка поворота границ земельного участка (координаты смотри в ведомости координат)
 - Границы, в пределах которых разрешается строительство объектов капитального строительства, устанавливаемые с учетом минимальных отступов от границ земельного участка
 - Линии регулирования застройки
 - Красные линии (существующие)
 - Граница земельного участка ГПЗУ
 - Границы земельных участков
 - Здания, строения
 - Оси улиц
 - Охранная зона инженерных коммуникаций
 - Иная зона с особыми условиями использования территории
 - Зона индивидуальной жилой застройки городского типа
- ЗУ частично расположен в границах ЗОЧИТ:
- Охранная зона инженерных коммуникаций «Охранная зона объекта «Строительство ВЛ 0,4 кВ до РЩ 0,4 кВ объекта, установка опоры ВЛ 6 кВ с реклоузуром и оборудования учета э/э, входящих в ЭЭС ПС 110 кВ Портовая, для электроснаб. садовых участков (45 шт.) по адресу: г.Пермь, ул. Навокохозная», 59-01-6.9241
- ЗУ полностью расположен в границах ЗОЧИТ:
- Иные зоны с особыми условиями использования территории: Зона затопления территорий, прилегающих к зарегулированной р. Кама (Воткинскому водохранилищу) в нижнем бьефе Камского гидроузла в г. Перми Пермского края, затопляемых при пропуске Камским гидроузлом паводков расчетной обеспеченности 1%, 59-00-6.2017
 - Охранная зона транспорта «Зона с особыми условиями использования – Приаэродромная территория аэродрома аэропорта Большое Савино», 59-32-6.553

Чертеж градостроительного плана земельного участка разработан Министерством по управлению имуществом и градостроительной деятельности Пермского края.

						Российская Федерация, Пермский край, г.о. Пермский, г. Пермь, Дзержинский район, ул.1-я Колхозная			
Изм.	Кол. уч.	Лист	№ док.	Подпись	Дата				
						Градостроительный план земельного участка площадью 452 кв.м, кадастровый номер 59-014515019345	Масштаб	Лист	Листов
							1:500	1	1
Разработчик		В.В. Бадушкина			10.23	Чертеж градостроительного плана земельного участка, ситуационный план М 1:3000, экспликация	Министерство по управлению имуществом и градостроительной деятельности Пермского края		
Исполнитель		Н.А. Волосатова			10.23				

2. Информация о градостроительном регламенте либо требованиях к назначению, параметрам и размещению объекта капитального строительства на земельном участке, на который действие градостроительного регламента не распространяется или для которого градостроительный регламент не устанавливается

Земельный участок расположен в территориальной зоне Ж-4 «Зона индивидуальной жилой застройки городского типа». Установлен градостроительный регламент.

2.1. Реквизиты акта органа государственной власти субъекта Российской Федерации, органа местного самоуправления, содержащего градостроительный регламент либо реквизиты акта федерального органа государственной власти, органа государственной власти субъекта Российской Федерации, органа местного самоуправления, иной организации, определяющего, в соответствии с федеральными законами, порядок использования земельного участка, на который действие градостроительного регламента не распространяется или для которого градостроительный регламент не устанавливается

Решение Пермской городской Думы от 26.06.2007 № 143 «Об утверждении правил землепользования и застройки города Перми».

2.2. Информация о видах разрешенного использования земельного участка

Ж-4 Зона индивидуальной жилой застройки городского типа

Основные виды разрешенного использования

для индивидуального жилищного строительства (2.1)

блокированная жилая застройка (2.3)

дошкольное, начальное и среднее общее образование (3.5.1)

объекты наружного противопожарного водоснабжения (пожарные резервуары, водоемы, пирсы и прочие) оказание социальной помощи населению (3.2.2)

Вспомогательные виды разрешенного использования

зеленые насаждения

хранение автотранспорта (2.7.1)

объекты наружного противопожарного водоснабжения (пожарные резервуары, водоемы)

Условно разрешенные виды использования

дома социального обслуживания (3.2.1)

магазины (4.4)

деловое управление (4.1)

амбулаторно-поликлиническое обслуживание (3.4.1)

объекты культурно-досуговой деятельности (3.6.1)

спорт (5.1)

бытовое обслуживание (3.3)

общественное питание (4.6)

антенны сотовой, радиорелейной и спутниковой связи

религиозное использование (3.7)

коммунальное обслуживание (3.1)

ремонт автомобилей (4.9.1.4)

оказание услуг связи (3.2.3)

обеспечение внутреннего правопорядка (8.3)

2.3. Предельные (минимальные и (или) максимальные) размеры земельного участка и предельные параметры разрешенного строительства, реконструкции объекта капитального строительства, установленные градостроительным регламентом для территориальной зоны, в которой расположен земельный участок:

1 Длина, м	2 Ширина, м	3 Площадь, м ² или га	4	5	6	7	8
Предельные (минимальные и (или) максимальные) размеры земельных участков, в том числе их площадь			Минимальные отступы от границ земельного участка в целях определения мест допустимого размещения зданий, строений, сооружений, за пределами которых запрещено строительство зданий, строений, сооружений	Предельное количество этажей и (или) предельная высота зданий, строений, сооружений	Максимальный процент застройки в границах земельного участка, определяемый как отношение суммарной площади земельного участка, которая может быть застроена, ко всей площади земельного участка, %	Требования к архитектурным решениям объектов капитального строительства, расположенным в границах территории исторического поселения федерального или регионального значения	Иные показатели
Без ограничений	Без ограничений	Минимальный размер земельного участка с видом разрешенного использования «для индивидуального жилищного строительства (2.1)» - 450 кв.м.; минимальный размер земельного участка для всех видов разрешенного использования земельных участков - 1 кв.м.; минимальный размер земельного участка для площадок для выгула собак - 600 кв.м.; максимальный размер земельного участка с видом разрешенного использования «для индивидуального жилищного строительства (2.1)» - 2000 кв.м.; максимальный	Минимальный отступ от границ земельного участка до места допустимого размещения зданий, строений (за исключением границ со стороны территории общего пользования, где отступ определяется с учетом красных линий и линий регулирования застройки, установленных проектом планировки	Предельная высота зданий, строений - 10,5 м	Максимальный процент застройки в границах земельного участка с видом разрешенного использования «блокированная жилая застройка (2.3)» - 40 %. Максимальный процент застройки в границах земельного участка для иных видов разрешенного использования - 40 %. Максимальный процент застройки в границах земельного участка с видом	Без ограничений	Максимальный выступ за красную линию нависающих частей здания наземных уровней, выступающих из плоскости наружной стены фасада здания на высоте не менее 4,5 м над территорией общего пользования, составляет не более 1,2 м от красной линии. В случаях, когда линия регулирования застройки отличается от красной линии, указанный выступ может быть произведен за линию регулирования застройки. В случае если в границах территориальной зоны предусматривается осуществление деятельности по комплексному развитию территории, расчет

				разрешенного использования «для индивидуального жилищного строительства (2.1)» - 30 %.		показателей минимально допустимого уровня обеспеченности территории объектами коммунальной, транспортной, социальной инфраструктур и расчет показателей максимально допустимого уровня территориальной доступности указанных объектов для населения осуществляются в соответствии с утвержденными нормативами градостроительного проектирования. Согласно документации по планировке территории, утвержденной постановлением администрации города Перми № 1178 от 22.12.2017, предельная высота застройки – не более 10,5 метров.
размер земельного участка для всех видов разрешенного использования земельных участков - 10000000 кв.м.	территории, а также границ смежных земельных участков при блокированной жилой застройке) - 3 м.					

3. Информация о расположенных в границах земельного участка объектах капитального строительства и объектах культурного наследия

3.1. Объекты капитального строительства

№ _____ Не имеется _____, _____ Не имеется _____,
 (согласно чертежу(ам) (назначение объекта капитального строительства, этажность, высотность, общая градостроительного плана) площадь, площадь застройки)
 инвентаризационный или кадастровый номер _____ Не имеется

3.2. Объекты, включенные в единый государственный реестр объектов культурного наследия (памятников истории и культуры) народов Российской Федерации

№ _____ Информация отсутствует _____, _____ Информация отсутствует _____,
 (согласно чертежу(ам) (назначение объекта культурного наследия, общая площадь, площадь застройки) градостроительного плана)

Информация отсутствует _____
 (наименование органа государственной власти, принявшего решение о включении выявленного объекта культурного наследия в реестр, реквизиты этого решения)
 регистрационный номер в реестре _____ Информация отсутствует _____ от _____ Информация отсутствует _____
 (дата)

4. Информация о расчетных показателях минимально допустимого уровня обеспеченности территории объектами коммунальной, транспортной, социальной инфраструктур и расчетных показателях максимально допустимого уровня территориальной доступности указанных объектов для населения в случае, если земельный участок расположен в границах территории, в отношении которой предусматривается осуществление деятельности по комплексному и устойчивому развитию территории:

Информация о расчетных показателях минимально допустимого уровня обеспеченности территории								
Объекты коммунальной инфраструктуры			Объекты транспортной инфраструктуры			Объекты социальной инфраструктуры		
Наименование вида объекта	Единица измерения	Расчетный показатель	Наименование вида объекта	Единица измерения	Расчетный показатель	Наименование вида объекта	Единица измерения	Расчетный показатель
1	2	3	4	5	6	7	8	9
-	-	-	-	-	-	-	-	-
Информация о расчетных показателях максимально допустимого уровня территориальной доступности								
Наименование вида объекта	Единица измерения	Расчетный показатель	Наименование вида объекта	Единица измерения	Расчетный показатель	Наименование вида объекта	Единица измерения	Расчетный показатель
1	2	3	4	5	6	7	8	9
-	-	-	-	-	-	-	-	-

5. Информация об ограничениях использования земельного участка, в том числе если земельный участок полностью или частично расположен в границах зон с особыми условиями использования территорий

Земельный участок полностью расположен в границах зоны с особыми условиями использования территории Охранная зона транспорта «Зона с особыми условиями использования - Приаэродромная территория аэродрома аэропорта Большое Савино», 59:32-6.553, площадь земельного участка, покрываемая зоной с особыми условиями использования территории, составляет 452 кв.м. (Постановление Правительства Российской Федерации от 11.03.2010 № 138 «Об утверждении Федеральных правил использования воздушного пространства Российской Федерации»).

Земельный участок полностью расположен в границах зоны с особыми условиями использования территории Иная зона с особыми условиями использования территории «Зона затопления территорий, прилегающих к зарегулированной р. Кама (Воткинскому водохранилищу) в нижнем бьефе Камского гидроузла в г. Перми Пермского края, затапливаемых при пропуске Камским гидроузлом паводков расчетной обеспеченности 1%», 59:00-6.2017, площадь земельного участка, покрываемая зоной с особыми условиями использования территории, составляет 452 кв.м. (Приказ Камского бассейнового водного управления Федерального

агентства водных ресурсов от 21.11.2022 № 239 «Об установлении границ зон затопления на территориях, прилегающих к зарегулированной р. Кама (Воткинскому водохранилищу) в нижнем бьефе Камского гидроузла в г. Перми Пермского края, затапливаемых при пропуске Камским гидроузлом паводков расчетной обеспеченности 1%»; ограничения использования объектов недвижимости в соответствии с частью 3 статьи 67.1 Водного кодекса Российской Федерации).

Земельный участок частично расположен в границах зоны с особыми условиями использования территории Охранная зона инженерных коммуникаций «Охранная зона объекта «Строительство ВЛ 0,4 кВ до РЩ 0,4 кВ объекта, установка опоры ВЛ 6 кВ с реклоузером и оборудования учета э/э, входящих в ЭКС ПС 110 кВ Портовая, для электросн. садовых участков (45 шт.) по адресу: г.Пермь, ул. Новоколхозная», 59:01-6.9241, площадь земельного участка, покрываемая зоной с особыми условиями использования территории, составляет 8,16 кв.м. (Постановление Правительства Российской Федерации от 24.02.2009 № 160 «О порядке установления охранных зон объектов электросетевого хозяйства и особых условий использования земельных участков, расположенных в границах таких зон»)

6. Информация о границах зон с особыми условиями использования территорий, если земельный участок полностью или частично расположен в границах таких зон:

Наименование зоны с особыми условиями использования территории с указанием объекта, в отношении которого установлена такая зона	Перечень координат характерных точек в системе координат, используемой для ведения Единого государственного реестра недвижимости		
	Обозначение (номер) характерной точки	X	Y
	1	2	3
Охранная зона транспорта «Зона с особыми условиями использования - Приаэродромная территория аэродрома аэропорта Большое Савино», 59:32-6.553 (ЕГРН)	1	517278,74	2223257,26
	2	517289,28	2223298,43
	3	517281,43	2223302,05
	4	517266,96	2223262,68
Иная зона с особыми условиями использования территории «Зона затопления территорий, прилегающих к зарегулированной р. Кама (Воткинскому водохранилищу) в нижнем бьефе Камского гидроузла в г. Перми Пермского края, затапливаемых при пропуске Камским гидроузлом паводков расчетной обеспеченности 1%», 59:00-6.2017 (ЕГРН)	1	517278,74	2223257,26
	2	517289,28	2223298,43
	3	517281,43	2223302,05
	4	517266,96	2223262,68
Охранная зона инженерных коммуникаций «Охранная зона объекта «Строительство ВЛ 0,4 кВ до РЩ 0,4 кВ объекта, установка опоры ВЛ 6 кВ с реклоузером и оборудования учета э/э, входящих в ЭКС ПС 110 кВ Портовая, для электросн. садовых участков (45 шт.) по адресу: г.Пермь, ул. Новоколхозная», 59:01-6.9241 (ЕГРН)	1	517289,28	2223298,43
	2	517281,43	2223302,05
	3	517280,99	2223300,85
	4	517289,13	2223297,84

7. Информация о границах публичных сервитутов

Информация отсутствует

Обозначение (номер) характерной точки	Перечень координат характерных точек в системе координат, используемой для ведения Единого государственного реестра недвижимости	
	X	Y
-	-	-

8. Номер и (или) наименование элемента планировочной структуры, в границах которого расположен земельный участок

1.1 зоны размещения объектов капитального строительства

9. Информация о возможности подключения (технологического присоединения) объектов капитального строительства к сетям инженерно-технического обеспечения (за исключением сетей электроснабжения), определяемая с учетом программ комплексного развития систем коммунальной инфраструктуры поселения, муниципального округа, городского округа (при их наличии), в состав которой входят сведения о максимальной нагрузке в возможных точках подключения (технологического присоединения) к таким сетям, а также сведения об организации, представившей данную информацию

Письмо от 20.10.2023 № 51030-01-07419 «О возможности подключения» Филиал «Пермский» ПАО «Т Плюс»;

Письмо от 18.10.2023 № ПФ-6997 «О предоставлении информации» АО «Газпром газораспределение Пермь».

10. Реквизиты нормативных правовых актов субъекта Российской Федерации, муниципальных правовых актов, устанавливающих требования к благоустройству территории

Решение Пермской городской Думы от 15 декабря 2020 года № 277 «Об утверждении Правил благоустройства территории города Перми»

11. Информация о красных линиях:

Обозначение (номер) характерной точки	Перечень координат характерных точек в системе координат, используемой для ведения Единого государственного реестра недвижимости	
	X	Y
1	517327,01	2223281,20
2	517280,09	2223302,63

12. Информация о требованиях к архитектурно-градостроительному облику объекта капитального строительства

Требования к архитектурно-градостроительному облику объекта капитального строительства не установлены

N	Требования к архитектурно-градостроительному облику объекта капитального строительства	Показатель
-	-	-

Приложение (в случае, указанном в части 3.1 статьи 57.3 Градостроительного кодекса Российской Федерации)

Пронумеровано, пронумеровано и скреплено
печатью

(7) Сель лист 08



[Handwritten signature]
Подпись

/Бабушкина В.В./
/Расшифровка подписи/

« 27 » октябрь 20 23 года М.П.

**Департамент градостроительства и архитектуры
администрации города Перми**

**Справка из информационной системы по
градостроительным условиям участка,
расположенного в Дзержинском районе г. Перми,
общей площадью 452 кв.м**

Подписано: ДЕПАРТАМЕНТ
ГРАДОСТРОИТЕЛЬСТВА И АРХИТЕКТУРЫ
АДМИНИСТРАЦИИ ГОРОДА ПЕРМИ
Дата: 2024.02.19 15:00:44 +05:00
Причина: Выдача градостроительной справки

**Сведения из ИСОГД г. Перми
№583823
г. Пермь**

Сформирована 19.02.2024

г. Пермь

Градсправка №583823

Раздел III. Документы территориального планирования муниципальных образований

Функциональное зонирование

Код зоны	Наименование зоны	Иерархия	Утверждающий документ	Площадь пересечения, кв.м.
132	Территории, занятые преимущественно жилой застройкой, малоэтажными индивидуальными домами	100 - Зоны территорий смешанного назначения застроенных и незастроенных, планируемых к реновации и (или) размещению новой застройки на земельных участках, свободных от застройки 130 - Зона развития территорий с сохранением преобладающих параметров	Решение Пермской городской Думы №205 от 17.12.2010 " Об утверждении Генерального плана города Перми"	452
312	Зона организации и контроля доступа к элементам природно-рекреационного каркаса	300 - Зоны влияния структурообразующих инфраструктурных и природных объектов 310 - Зона взаимного влияния природных и антропогенных ландшафтов	Решение Пермской городской Думы №205 от 17.12.2010 " Об утверждении Генерального плана города Перми"	452

Планировочный район

Индекс	Наименование	Площадь пересечения, кв.м.
55	Заостровка	452

Раздел IV. Нормативы градостроительного проектирования

Приказ Министерства по управлению имуществом и градостроительной деятельности Пермского края от 30.12.2021 № 31-02-1-4-2250 "Об утверждении региональных нормативов градостроительного проектирования";

Приказ Министерства по управлению имуществом и градостроительной деятельности Пермского края от 25.02.2021 № 31-02-1-4-247 "Об утверждении региональных нормативов градостроительного проектирования "Планирование и застройка территорий садоводческих и огороднических товариществ в Пермском крае";

Приказ Министерства по управлению имуществом и градостроительной деятельности Пермского края от 25.02.2021 № 31-02-1-4-248 "Об утверждении региональных нормативов градостроительного проектирования "Обеспеченность населения Пермского края объектами пожарной охраны";

Приказ Министерства градостроительства и развития инфраструктуры Пермского края от 12.06.2009 № СЭД-35-07-04-38 "Об утверждении временного регионального норматива градостроительного проектирования "Планировка и застройка городских и сельских поселений Пермского края";

Приказ Министерства по управлению имуществом и градостроительной деятельности Пермского края от 18.03.2021 № 31-02-1-4-357 "Об утверждении региональных нормативов градостроительного проектирования "Расчетные показатели обеспеченности населения Пермского края специализированными образовательными объектами в части подготовки специалистов музыкального профиля";

Приказ Министерства по управлению имуществом и градостроительной деятельности Пермского края от 31.05.2021 № 31-02-1-4-817 "Об утверждении региональных нормативов градостроительного проектирования "Обеспеченность населения Пермского края объектами здравоохранения";

Постановление Администрации города Перми от 29.12.2022 № 1408 "Об утверждении Местных нормативов градостроительного проектирования в городе Перми"

Раздел V. Градостроительное зонирование

Территориальные зоны

Код	Наименование	Утверждающий документ	Площадь пересечения, кв.м.
Ж-4	Зона индивидуальной жилой застройки городского типа	Решение Пермской городской Думы №143 от 26.06.2007 "Об утверждении правил землепользования и застройки города Перми"	452

Подзоны ПЗЗ

Наименование	Документ	Параметры подзоны	Площадь пересечения, кв.м.	Примечание
Сведения в ИСОГД отсутствуют				

Требования к архитектурно-градостроительному облику

Наименование	Устанавливающий документ	Примечание	Площадь пересечения, кв.м.
Сведения в ИСОГД отсутствуют			

Иные параметры ПЗЗ

Параметр	Значение параметра	Устанавливающий документ	Примечание
Сведения в ИСОГД отсутствуют			

Раздел VI. Правила благоустройства территории

Решение Пермской городской Думы от 15.12.2020 № 277 "Об утверждении Правил благоустройства территории города Перми"

Раздел VII. Планировка территории

Документация по планировке/межеванию территории.

Наименование проекта	Статус проекта	Документ утверждения	Земельные участки по проекту межевания	Сервитуты по проекту	Проезды/проходы по проекту	Зоны планируемого размещения ОКС
Проект межевания и проект планировки Проект планировки территории 5 и проект межевания территории 5 (в том числе в части СТН, часть Ж1, часть Ж13, часть И14, часть Г7, Г6, часть Ж8, часть Ж9, часть И8, И15, И16, И25, Д1, Д6, И9, И1, И5, И6, И22, И23, Ж10, часть Ж3, И19, И20) в Дзержинском, Индустриальном, Свердловском, Мотовилихинском, Орджоникидзевском районах города Перми - Фрагмент 1. Заостровка	Утвержден по результатам общественных обсуждений/ публичных слушаний	Постановление администрации города Перми №1178 от 22.12.2017				

Разработка документации о планировке территорий

Документ	Разработчик	Примечание
Сведения в ИСОГД отсутствуют		

Сервитуты

Реестровый (учетный) номер ЕГРН	Вид сервитута	Устанавливающий документ	Цель установления
Сведения в ИСОГД отсутствуют			

Раздел X. Зоны с особыми условиями использования территории

Санитарно-защитные зоны

Предприятие	Устанавливающий документ	Площадь пересечения, кв.м.	Примечание
-------------	--------------------------	----------------------------	------------

Сведения в ИСОГД отсутствуют

Зоны с особым условием использования территорий

Наименование	Документ	Сведения ЕГРН	Реестровый (учетный) номер ЕГРН	Дата внесения в ЕГРН	Площадь пересечения, кв.м.	Примечание
Охранная зона объекта "Строительство ВЛ 0,4 кВ до РЩ 0,4 кВ объекта, установка опоры ВЛ 6 кВ с реклоузером и оборудования учета э/э, входящих в ЭКС ПС 110 кВ Портовая, для электросн. садовых участков (45 шт.) по адресу: г.Пермь, ул. Новоколхозная"	Постановление Правительства РФ от 24.02.2009 № 160 "О порядке установления охранных зон объектов электросетевого хозяйства и особых условий использования земельных участков, расположенных в границах таких зон"		59:01-6.9241		8	
Зона затопления территорий, прилегающих к зарегулированной р. Кама (Воткинскому водохранилищу) в нижнем бьефе Камского гидроузла в г. Перми Пермского края, затапливаемых при пропуске Камским гидроузлом паводков расчетной обеспеченности 1%	Приказ Камского бассейнового водного управления Федерального агентства водных ресурсов от 21.11.2022 № 239 "Об установлении границ зон затопления на территориях, прилегающих к зарегулированной р. Кама (Воткинскому водохранилищу) в нижнем бьефе Камского гидроузла в г. Перми Пермского края, затапливаемых при пропуске Камским гидроузлом паводков расчетной обеспеченности 1%"; Ограничения использования объектов недвижимости в соответствии с частью 3 статьи 67.1 Водного кодекса РФ		59:00-6.2017	10.12.2022	452	
Приаэродромная территория аэродрома аэропорта Большое Савино	Постановление Правительства РФ от 11.03.2010 № 138 "Об утверждении Федеральных правил использования воздушного пространства Российской Федерации"		59.32.2.857	27.04.2015	452	

Зоны ограничений застройки

Источник	Ограничение застройки	Величина зоны	Документ	Площадь пересечения, кв.м.	Примечание
----------	-----------------------	---------------	----------	----------------------------	------------

Сведения в ИСОГД отсутствуют

Зоны санитарной охраны

Наименование (пояс)	Величина зоны	Документ утверждения	Площадь пересечения, кв.м.	Примечание
---------------------	---------------	----------------------	----------------------------	------------

Сведения в ИСОГД отсутствуют

Прочие зоны ограничений

Тип зоны	Описание	Документ	Площадь пересечения, кв.м.
----------	----------	----------	----------------------------

Сведения в ИСОГД отсутствуют

Культурное наследие**Охранные зоны ОКН**

Код	Наименование	Устанавливающий документ	Площадь пересечения, кв.м.
-----	--------------	--------------------------	----------------------------

Сведения в ИСОГД отсутствуют

Объекты культурного наследия

Вид памятника	Наименование ОКН	Площадь пересечения, кв.м.
---------------	------------------	----------------------------

Сведения в ИСОГД отсутствуют

Территории ОКН

Тип	Шифр зоны	ОКН	Адрес (местоположение)	Документ	Площадь пересечения, кв.м.	Примечание
-----	-----------	-----	------------------------	----------	----------------------------	------------

Сведения в ИСОГД отсутствуют

Описание охранных зон объектов культурного наследия

Сведения в ИСОГД отсутствуют

Раздел XII. Резервирование земель и изъятие земельных участков

Сведения о резервировании земель

Кад. № участка	Цель резервирования	Площадь участка, кв.м	Площадь резервирования, кв. м	Документ утверждения	Примечание
----------------	---------------------	-----------------------	-------------------------------	----------------------	------------

Сведения в ИСОГД отсутствуют

Сведения об изъятии земель

Кад. № участка	Цель изъятия	Площадь участка, кв.м	Площадь изъятия, кв. м	Документ утверждения	Примечание
----------------	--------------	-----------------------	------------------------	----------------------	------------

Сведения в ИСОГД отсутствуют

Раздел XIII: Дела о застроенных или подлежащих застройке земельных участках

Адресная справка

Адрес объекта недвижимости	Статус адреса	Документы установления адреса
Земельный участок по адресу г Пермь, Дзержинский р-н, ул Колхозная 1-я, 95а	Постоянный	Распоряжение начальника ДГА №059-22-01-03/1-773 от 20.05.2022

Развитие застроенных территорий, комплексное освоение территорий, комплексное развитие территорий, особые экономические зоны

Документ	Номер документа	Дата документа	Тип территории	Примечание
----------	-----------------	----------------	----------------	------------

Сведения в ИСОГД отсутствуют

Сведения о земельных участках

Кадастровый номер	Условный кадастровый номер ДЗО	Кадастр. Площадь ЗУ, кв.м	Вид собственности	Правообладатели	Правоустанавливающие документы	Правоудостоверяющие документы
-------------------	--------------------------------	---------------------------	-------------------	-----------------	--------------------------------	-------------------------------

Сведения в ИСОГД отсутствуют

Сведения о земельных участках с условно разрешенным видом использования

Кадастровый номер	Площадь ЗУ, кв.м.	Местоположение (адрес)	Заявители	Запрашиваемый УРВИ	Документ о предоставлении
-------------------	-------------------	------------------------	-----------	--------------------	---------------------------

Сведения в ИСОГД отсутствуют

Сведения о земельных участках с отклонением от предельных параметров разрешенного строительства

Кадастровый номер	Площадь ЗУ, кв.м.	Местоположение (адрес)	Заявители	Запрашиваемое отклонение от параметра	Документ о предоставлении
-------------------	-------------------	------------------------	-----------	---------------------------------------	---------------------------

Сведения в ИСОГД отсутствуют

Сведения о земельных участках формируемых на торги

Год	Документ	Примечание

Разрешения на строительство и реконструкцию

Адрес	Разрешение	Вид разрешения	Основной тип объекта строительства	Кому выдано разрешение	Общие показатели
-------	------------	----------------	------------------------------------	------------------------	------------------

Сведения в ИСОГД отсутствуют

Разрешения на ввод в эксплуатацию

Адрес	Разрешение на ввод	Вид разрешения	Тип объекта	Кому выдано разрешение	Разрешение на строительство
-------	--------------------	----------------	-------------	------------------------	-----------------------------

Сведения в ИСОГД отсутствуют

Согласование архитектурно-градостроительного облика

Наименование объекта	Состояние	Документ согласования	Примечание
----------------------	-----------	-----------------------	------------

Сведения в ИСОГД отсутствуют

ГПЗУ

ГПЗУ	Статус	Документ утверждения/ Документ отмены	Землепользователи	Назначение по ГПЗУ	Площадь по ГПЗУ	Параметры строительства
РФ-59-2-03-0-00-2023-2137-0 от 27.10.2023	Действующий	от 27.10.2023			452	Предел. кол-во этажей: - Предел. высота зданий: - Макс. % застройки: -

Сведения о договорах по земельным участкам

Кадастровый номер	Адрес	Площадь ЗУ, кв.м	Договор	Цель использования ЗУ	Контрагенты	Срок действия	Дата архивации	Состояние на 18.02.2024
-------------------	-------	------------------	---------	-----------------------	-------------	---------------	----------------	-------------------------

Сведения в ИСОГД отсутствуют

Судебные дела

№ дела в суде	Учреждение юстиции	Истец	Ответчик	Адрес	Описание адреса	Примечание
---------------	--------------------	-------	----------	-------	-----------------	------------

Сведения в ИСОГД отсутствуют

Раздел XV. Особо охраняемые природные территории

Особо охраняемые природные территории

Наименование	Документы	Площадь пересечения, кв.м.
--------------	-----------	----------------------------

Сведения в ИСОГД отсутствуют

Раздел XVI. Лесничества

Лесничества

Описание	Документ	Площадь пересечения, кв.м.
----------	----------	----------------------------

Сведения в ИСОГД отсутствуют

Территориальные зоны ПЗЗ

Ж-4 Зона индивидуальной жилой застройки городского типа
Основные виды использования
для индивидуального жилищного строительства (2.1) блокированная жилая застройка (2.3) дошкольное, начальное и среднее общее образование (3.5.1) объекты наружного противопожарного водоснабжения (пожарные резервуары, водоемы, пирсы и прочие) оказание социальной помощи населению (3.2.2)
Вспомогательные виды использования
зеленые насаждения хранение автотранспорта (2.7.1) объекты наружного противопожарного водоснабжения (пожарные резервуары, водоемы)
Условно разрешенные виды использования
дома социального обслуживания (3.2.1) магазины (4.4) деловое управление (4.1) амбулаторно-поликлиническое обслуживание (3.4.1) объекты культурно-досуговой деятельности (3.6.1) спорт (5.1) бытовое обслуживание (3.3) общественное питание (4.6) антенны сотовой, радиорелейной и спутниковой связи религиозное использование (3.7) коммунальное обслуживание (3.1) ремонт автомобилей (4.9.1.4) оказание услуг связи (3.2.3) обеспечение внутреннего правопорядка (8.3)

Предельные параметры разрешенного использования земельных участков и объектов капитального строительства

№	Наименование	Значение	Примечание
Ж-4 Зона индивидуальной жилой застройки городского типа			
1	В случае если в границах территориальной зоны предусматривается осуществление деятельности по комплексному развитию территории, расчет показателей минимально допустимого уровня обеспеченности территории объектами коммунальной, транспортной, социальной инфраструктур и расчет показателей максимально допустимого уровня территориальной доступности указанных объектов для населения осуществляются в соответствии с утвержденными нормативами градостроительного проектирования.		
2	Максимальный выступ за красную линию нависающих частей здания наземных уровней, выступающих из плоскости наружной стены фасада здания на высоте не менее 4,5 м над территорией общего пользования, составляет не более 1,2 м от красной линии. В случаях когда линия регулирования застройки отличается от красной линии, указанный выступ может быть произведен за линию регулирования застройки		

Предельные параметры разрешенного использования земельных участков и объектов капитального строительства

№	Наименование	Значение	Примечание
3	Максимальный процент застройки в границах земельного участка, определяемый как отношение суммарной площади земельного участка, которая может быть застроена, ко всей площади земельного участка для иных видов разрешенного использования	40 %	
4	Максимальный процент застройки в границах земельного участка, определяемый как отношение суммарной площади земельного участка, которая может быть застроена, ко всей площади земельного участка: с видом разрешенного использования «блокированная жилая застройка (2.3)»	40 %	
5	Максимальный процент застройки в границах земельного участка, определяемый как отношение суммарной площади земельного участка, которая может быть застроена, ко всей площади земельного участка с видом разрешенного использования «для индивидуального жилищного строительства (2.1)»	30 %	
6	Максимальный размер земельного участка для всех видов разрешенного использования земельных участков, за исключением случаев, установленных настоящей статьей	10000000 кв.м	
7	Максимальный размер земельного участка с видом разрешенного использования «для индивидуального жилищного строительства (2.1)»	2000 кв.м	
8	Минимальный отступ от границ земельного участка до места допустимого размещения зданий, строений (за исключением границ со стороны территории общего пользования, где отступ определяется с учетом красных линий и линий регулирования застройки, установленных проектом планировки территории, а также границ смежных земельных участков при блокированной жилой застройке)	3 м;	
9	Минимальный размер земельного участка для всех видов разрешенного использования земельных участков, за исключением случаев, установленных настоящей статьей	1 кв.м;	
10	Минимальный размер земельного участка для площадок для выгула собак	600 кв.м;	
11	Минимальный размер земельного участка с видом разрешенного использования «для индивидуального жилищного строительства (2.1)»	450 кв.м;	
12	Предельная высота зданий, строений	10,5 м	

Требования к архитектурно-градостроительному облику

№	Наименование требования	Требование
---	-------------------------	------------

Требования к архитектурно-градостроительному облику

№	Наименование требования	Требование
---	-------------------------	------------

Сведения в ИСОГД отсутствуют

Охранные зоны объектов культурного наследия

Сведения в ИСОГД отсутствуют

Описание Функциональных зон

Индексы и наименование функциональных зон	Описание назначения функциональных зон, в том числе описание ограничений и запретов, которые следует учитывать при подготовке предложений в отношении градостроительных регламентов
100 - Зоны территорий смешанного назначения застроенных и незастроенных, планируемых к реновации и (или) размещению новой застройки на земельных участках, свободных от застройки	
130 - Зона развития территорий с сохранением преобладающих параметров	Функциональная зона данного вида представлена территориями, фактическое использование которых характеризуется тем, что более 50 % их занято одним видом использования – преобладающей функцией.
132 - Территории, занятые преимущественно жилой застройкой, малоэтажными индивидуальными домами	<p>Территории, занятые преимущественно жилой застройкой, малоэтажными индивидуальными домами, включают территории с застройкой индивидуальными домами, занятые фрагментарной некомплексной жилой застройкой в виде единичных жилых домов; как правило, территории находятся на удалении от объектов коммунальной, транспортной и социальной инфраструктур.</p> <p>Развитие территорий, занятых преимущественно жилой застройкой, малоэтажными индивидуальными домами, определяется с учетом низкой интенсивности использования территории; параметры застройки устанавливаются с учетом низкого уровня обслуживания городским общественным транспортом, высокой степени зависимости жителей от индивидуального транспорта, средней и низкой обеспеченности муниципальными образовательными учреждениями, по следующим направлениям и видам мероприятий:</p> <ol style="list-style-type: none"> 1. расширение границ, увеличение площади территорий данной функциональной зоны не предусматривается; 2. подготовка, принятие региональных и муниципальных программ в области благоустройства территорий, занятых преимущественно жилой застройкой, малоэтажными индивидуальными домами, для реализации комплексных мероприятий по обустройству улиц и дорог с твердым покрытием, по обустройству централизованных систем водоснабжения и водоотведения, по формированию и благоустройству территорий общего пользования (рекреационной инфраструктуры); 3. застройка смешанного назначения преимущественно жилого использования с развитием вдоль основных улиц общественно-деловой, культурно-бытовой недвижимости, ориентированной на удовлетворение повседневных потребностей населения, с выделением территориальных зон для осуществления производственных видов деятельности субъектами малого предпринимательства; 4. масштаб и интенсивность застройки дифференцированы, обеспечивают формирование и сохранение различных жилых сред в виде отдельных типологий жилья и их сочетания: блокированных, индивидуальных жилых домов городского типа; индивидуальных жилых домов сельского типа.
300 - Зоны влияния структурообразующих инфраструктурных и природных объектов	<p>Дополнительные функциональные зоны – зоны влияния структурообразующих инфраструктурных и природных объектов на территории в пределах зон территорий смешанного назначения – определяют дополнительные параметры развития территорий в пределах зон территорий смешанного назначения, которые необходимо учитывать при градостроительном проектировании.</p> <p>Зоны влияния структурообразующих инфраструктурных и природных объектов на территории в пределах зон территорий смешанного назначения выделены в целях:</p> <ol style="list-style-type: none"> 1. учета эффектов влияния структурообразующих инфраструктурных и природных объектов на развитие застроенных и планируемых к застройке территорий в пределах зон территорий смешанного использования; 2. определения приоритетов при формировании органами государственной власти Пермского края и органами местного самоуправления города Перми перечней мероприятий по развитию городских территорий и соответствующих видов городской инфраструктуры, предусматриваемых в соответствующих программах; 3. формирования технических заданий при разработке документов градостроительного проектирования.

310 - Зона взаимного влияния природных и антропогенных ландшафтов	
312 - Зона организации и контроля доступа к элементам природно-рекреационного каркаса	<p>Зона организации и контроля доступа к элементам природного каркаса выделена в целях формирования локальных соединяющих контактных зон перехода антропогенного ландшафта в природный, обеспечивающих размещение застройки невысокой плотности, организованный транспортно-пешеходный доступ, контроль уровня интенсивности рекреационных услуг и посещений элементов природно-рекреационного каркаса неограниченным кругом лиц.</p> <p>Формирование контактных зон предполагает отделение антропогенного ландшафта от природного ландшафта диффузными границами без четкого контура, которые обеспечиваются обустройством локальных общественных пространств с рекреационными функциями на границе территорий природно-рекреационного каркаса, благоустройством и параметрами застройки, обеспечивающими сохранение природного ландшафта в пределах зон территорий смешанного назначения. Зона данного вида формируется в пределах зон территорий смешанного назначения на расстоянии 200 метров от границ зон главных элементов природно-рекреационного каркаса, которые представлены городскими лесами, участками, полями территорий сельскохозяйственного использования, не занятыми объектами капитального строительства, набережной реки Камы, долинами рек Мулянки, Ивы, Большой Мотовилихи, Гайвы, Язовой, Васильевки.</p> <p>Развитие территорий зоны организации и контроля доступа к элементам природно-рекреационного каркаса определяется условиями:</p> <ul style="list-style-type: none"> обеспечения населения города условиями транспортно-пешеходной доступности природных объектов, местами активного и пассивного отдыха; размещения на территории элементов рекреационной инфраструктуры, соответствующих среднему и низкому уровням интенсивности рекреационной нагрузки на земельных участках в пределах зон территорий смешанного назначения; сохранения незастроенных частей земельных участков, являющихся элементами природно-рекреационного каркаса, и обеспечения к ним общего доступа.

Координаты пересечений участка с зонами ограничений

Санитарно-защитные зоны

Сведения в ИСОГД отсутствуют

Зоны с особым условием использования территорий
--

Приаэродромная территория аэродрома аэропорта Большое Савино, 59.32.2.857

Обозначение (номер) характерной точки	Перечень координат характерных точек в системе координат, используемой для ведения Единого государственного реестра недвижимости	
	X	Y
1	517289,25	2223298,39
2	517281,40	2223302,01
3	517266,93	2223262,64
4	517278,71	2223257,22
5	517289,25	2223298,39

Зона затопления территорий, прилегающих к зарегулированной р. Кама (Воткинскому водохранилищу) в нижнем бьефе Камского гидроузла в г. Перми Пермского края, затапливаемых при пропуске Камским гидроузлом паводков расчетной обеспеченности 1%,

Обозначение (номер) характерной точки	Перечень координат характерных точек в системе координат, используемой для ведения Единого государственного реестра недвижимости	
	X	Y
1	517289,25	2223298,39
2	517281,40	2223302,01
3	517266,93	2223262,64
4	517278,71	2223257,22
5	517289,25	2223298,39

Охранная зона объекта "Строительство ВЛ 0,4 кВ до РЩ 0,4 кВ объекта, установка опоры ВЛ 6 кВ с реклоузером и оборудования учета э/э, входящих в ЭКС ПС 110 кВ Портовая, для электросн. садовых участков (45 шт.) по адресу: г.Пермь, ул. Новоколхозная",

Обозначение (номер) характерной точки	Перечень координат характерных точек в системе координат, используемой для ведения Единого государственного реестра недвижимости	
	X	Y
1	517280,96	2223300,81
2	517289,10	2223297,80
3	517289,25	2223298,39
4	517281,40	2223302,01
5	517280,96	2223300,81

Зоны ограничений застройки

Сведения в ИСОГД отсутствуют

Зоны санитарной охраны

Сведения в ИСОГД отсутствуют

Прочие зоны ограничений

Сведения в ИСОГД отсутствуют

Охранные зоны ОКН

Сведения в ИСОГД отсутствуют

Объекты культурного наследия

Сведения в ИСОГД отсутствуют

Территории ОКН

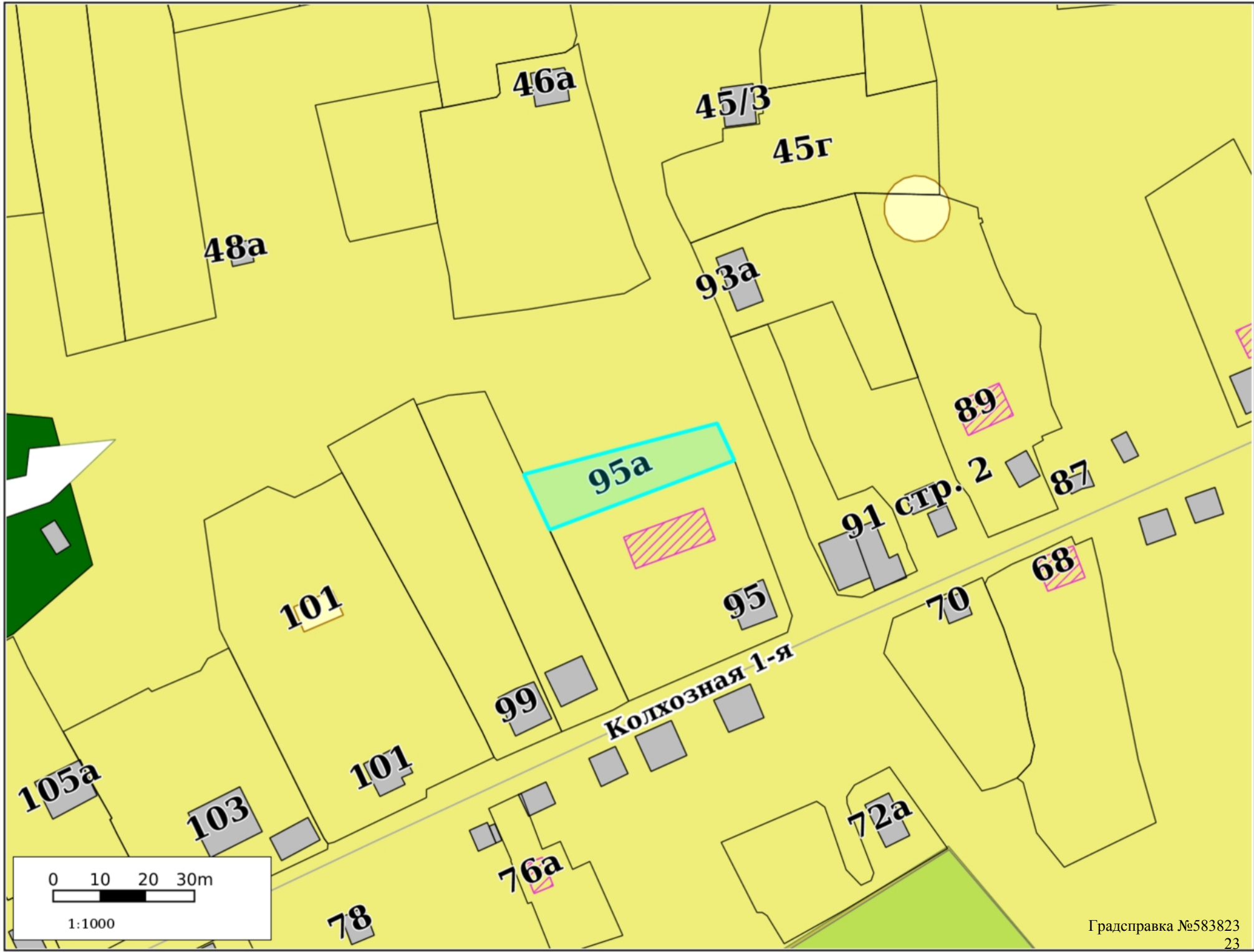
Сведения в ИСОГД отсутствуют

Координаты пересечений участка с ООПТ

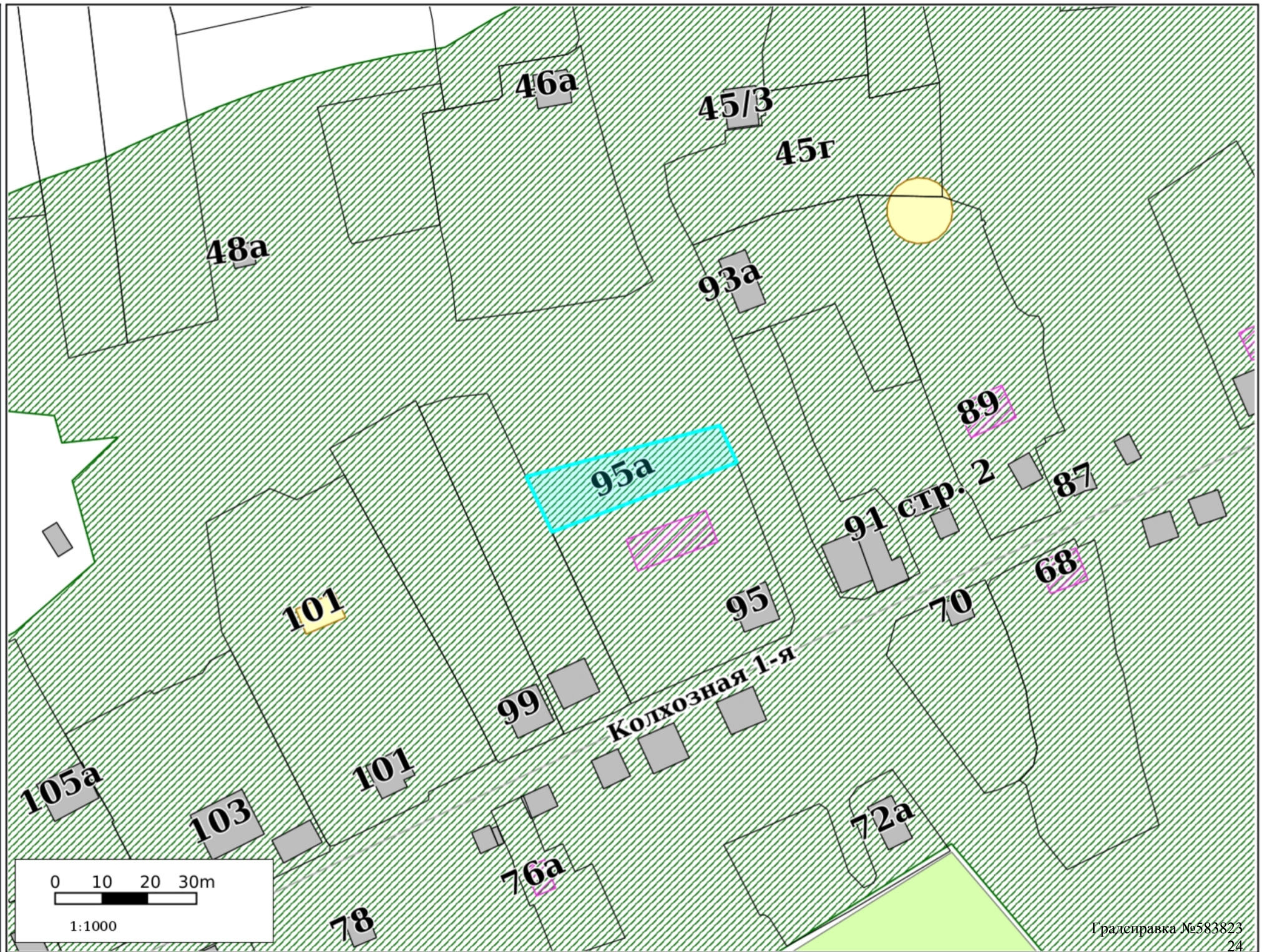
Особо охраняемые природные территории

Сведения в ИСОГД отсутствуют

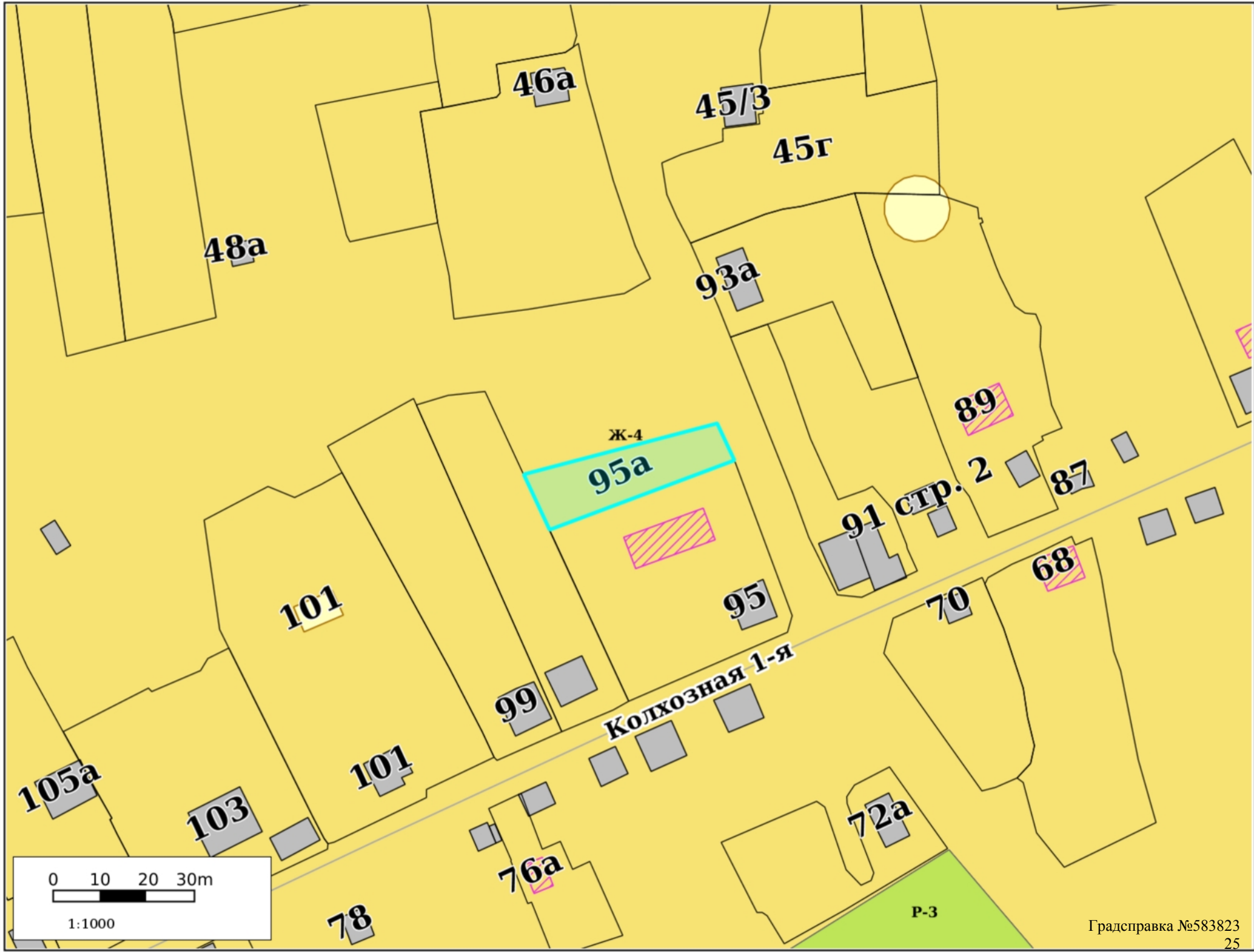
Функциональные зоны



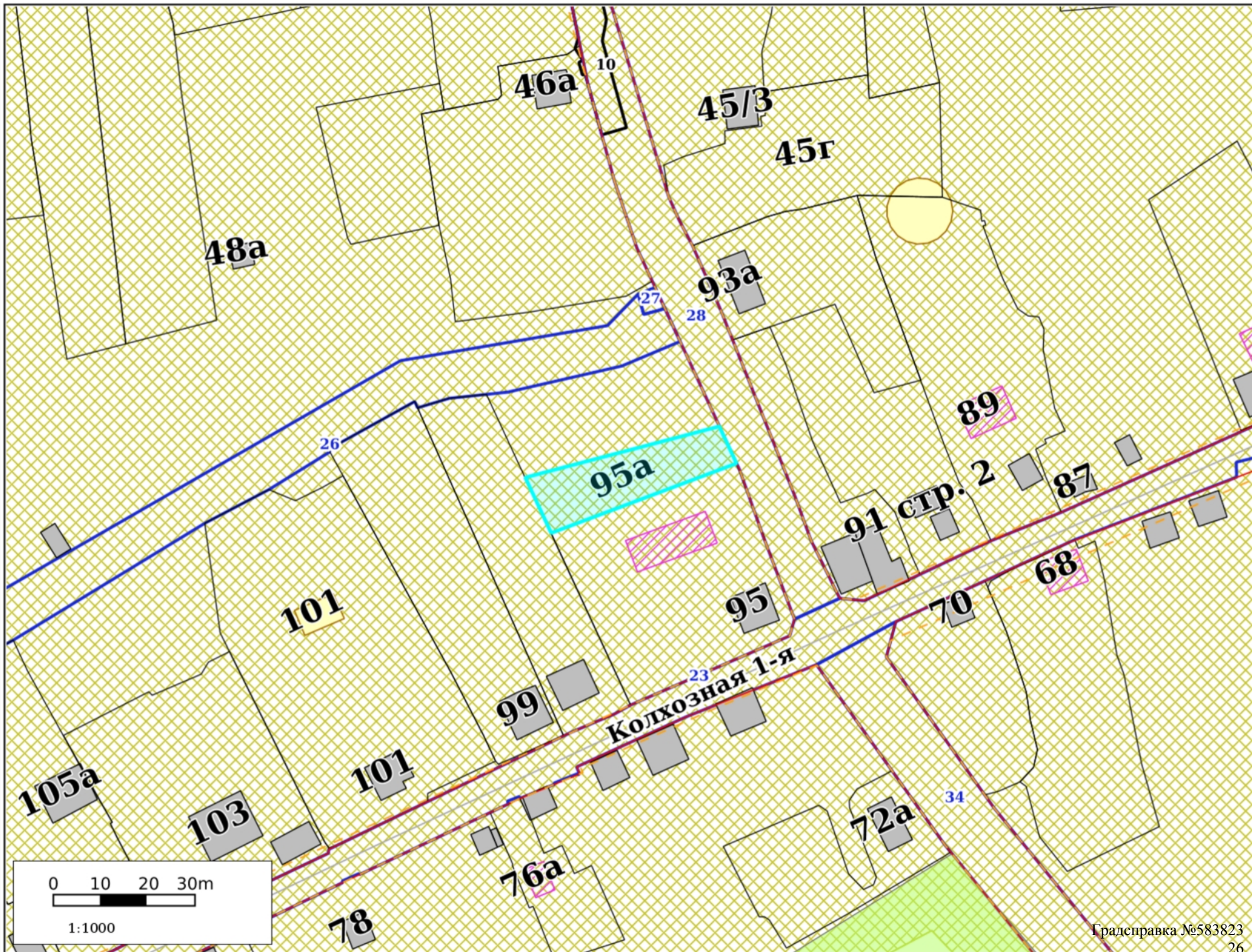
Функциональные зоны дополнительные



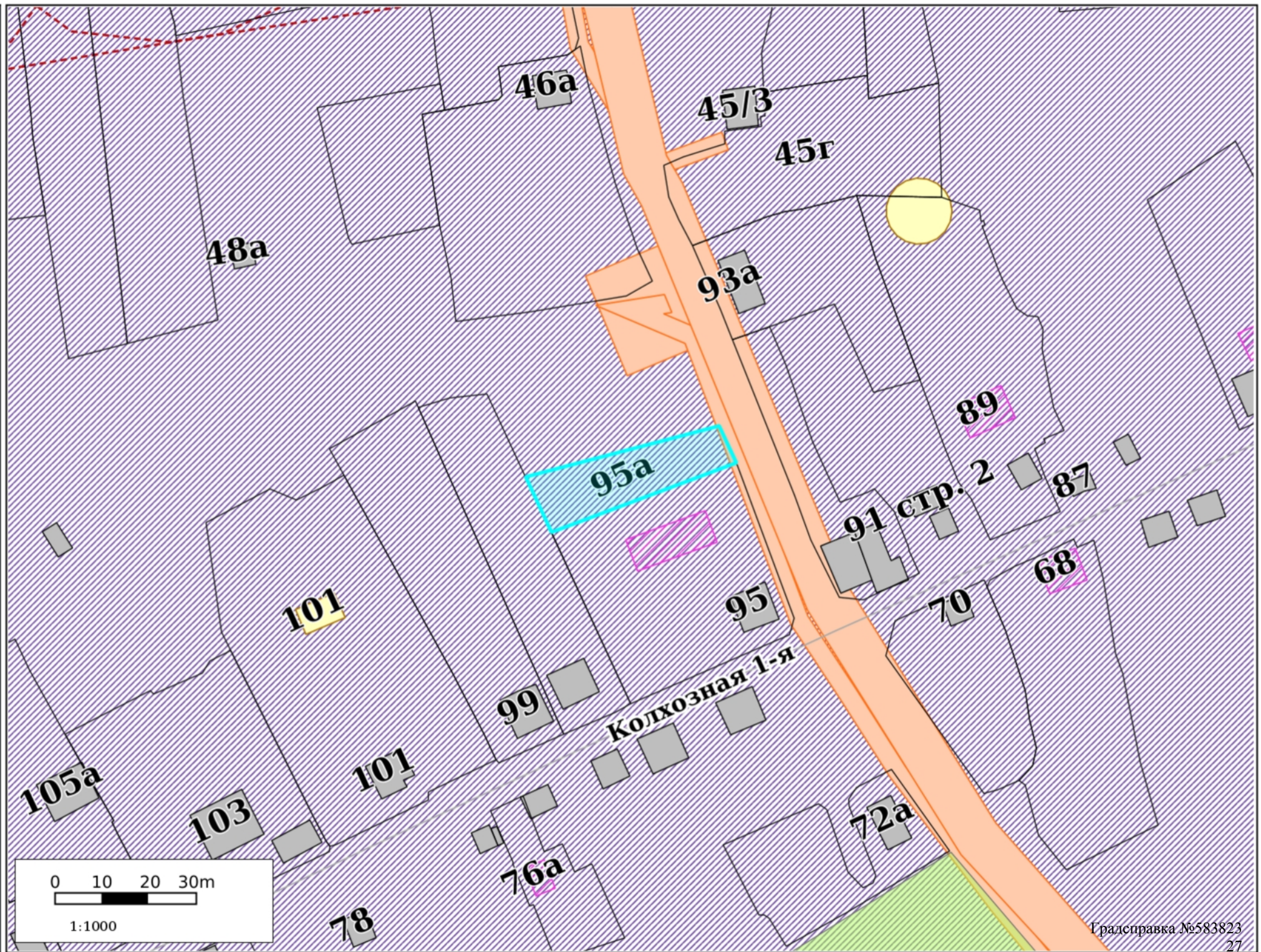
Территориальное зонирование



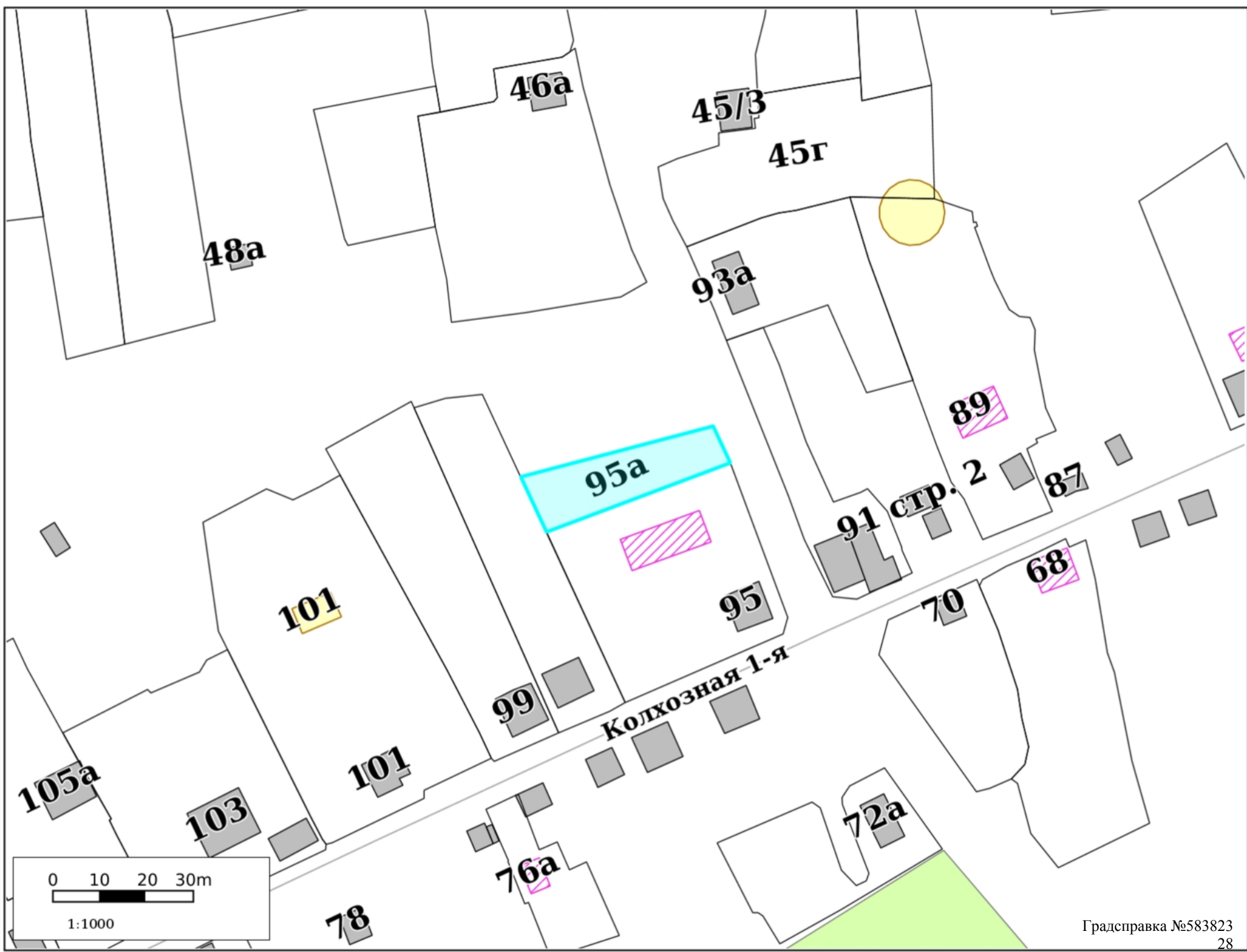
Планировка территории



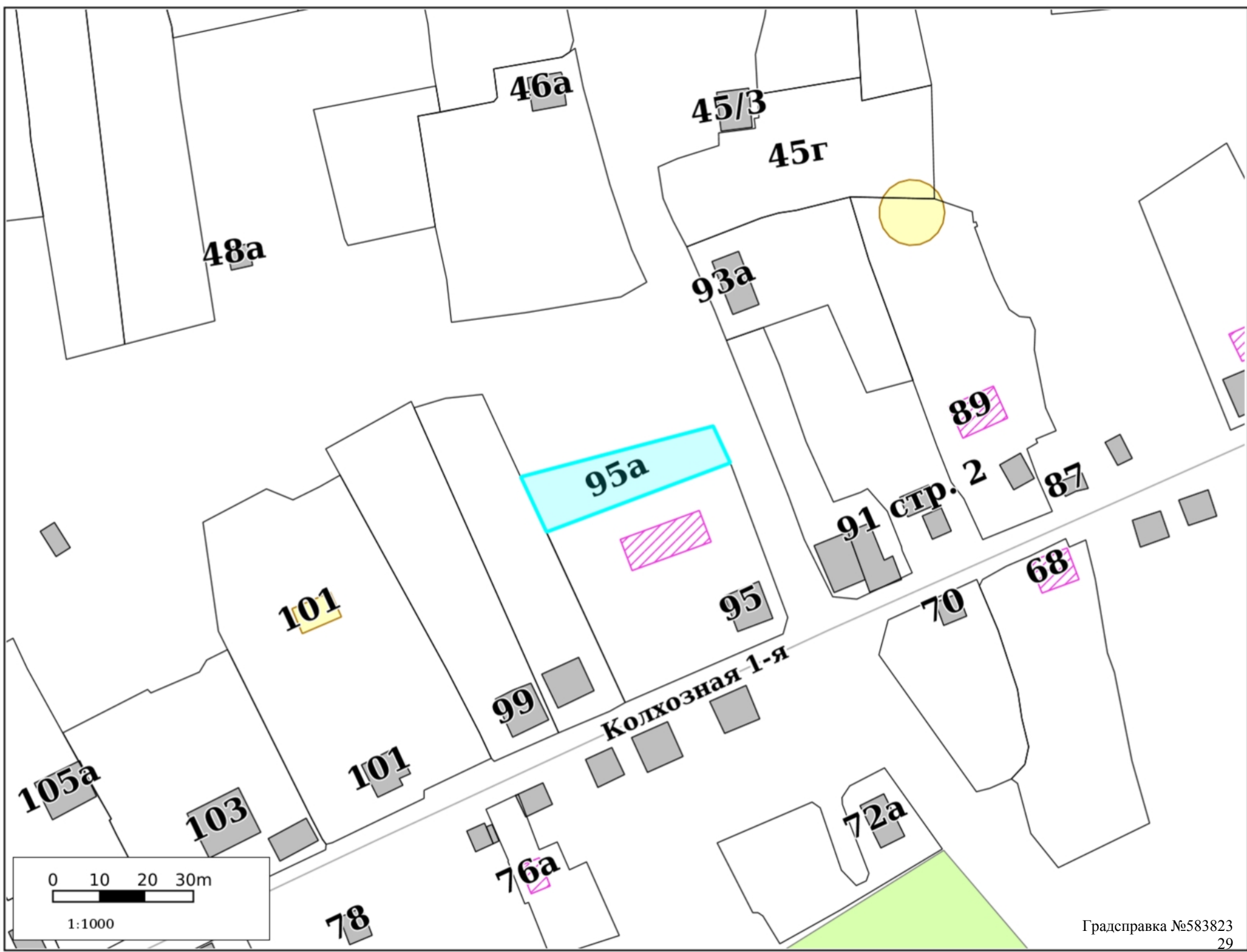
Зоны ограничений



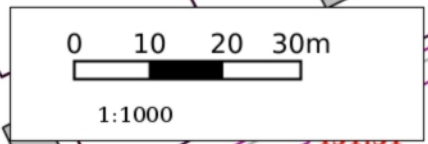
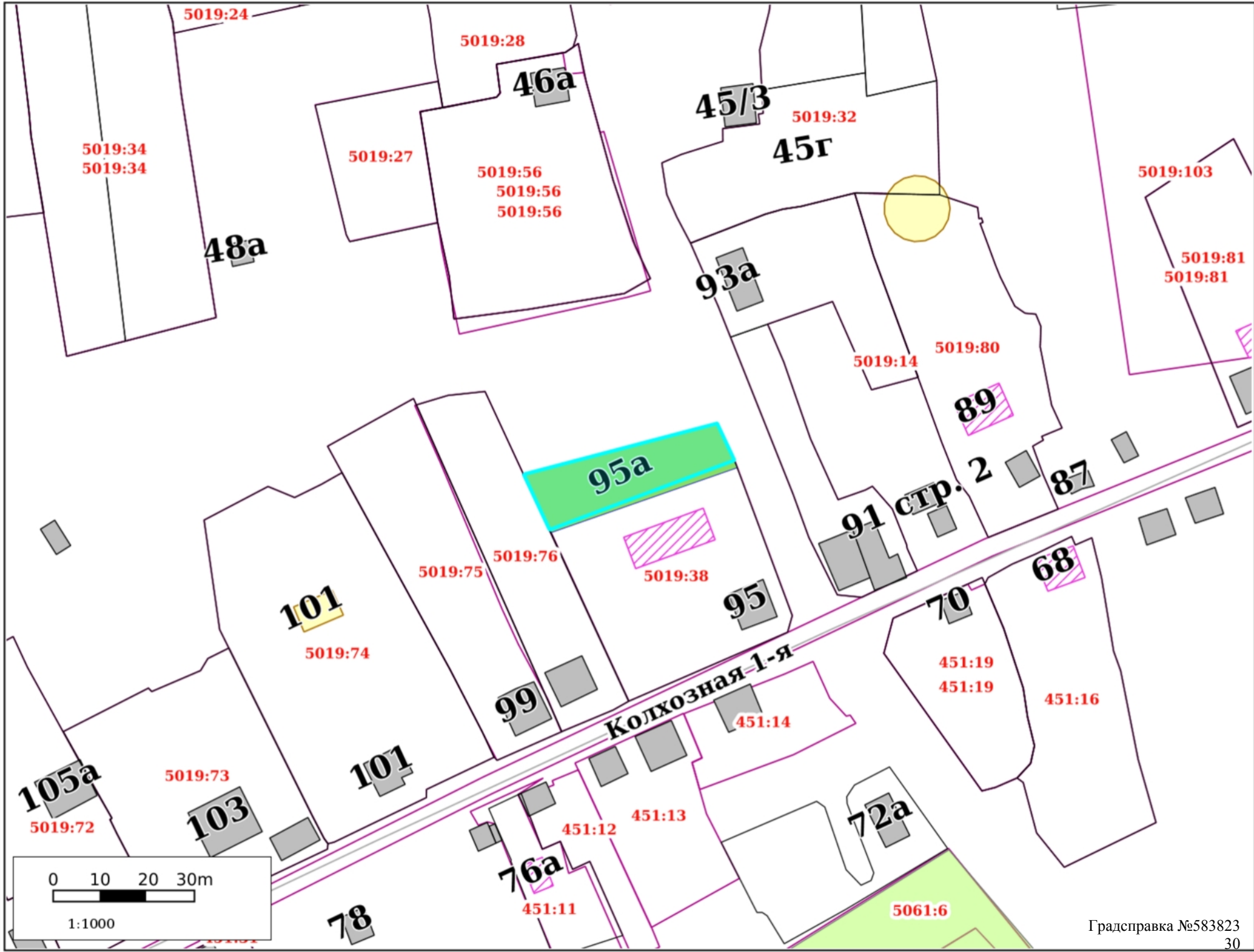
Культурное наследие



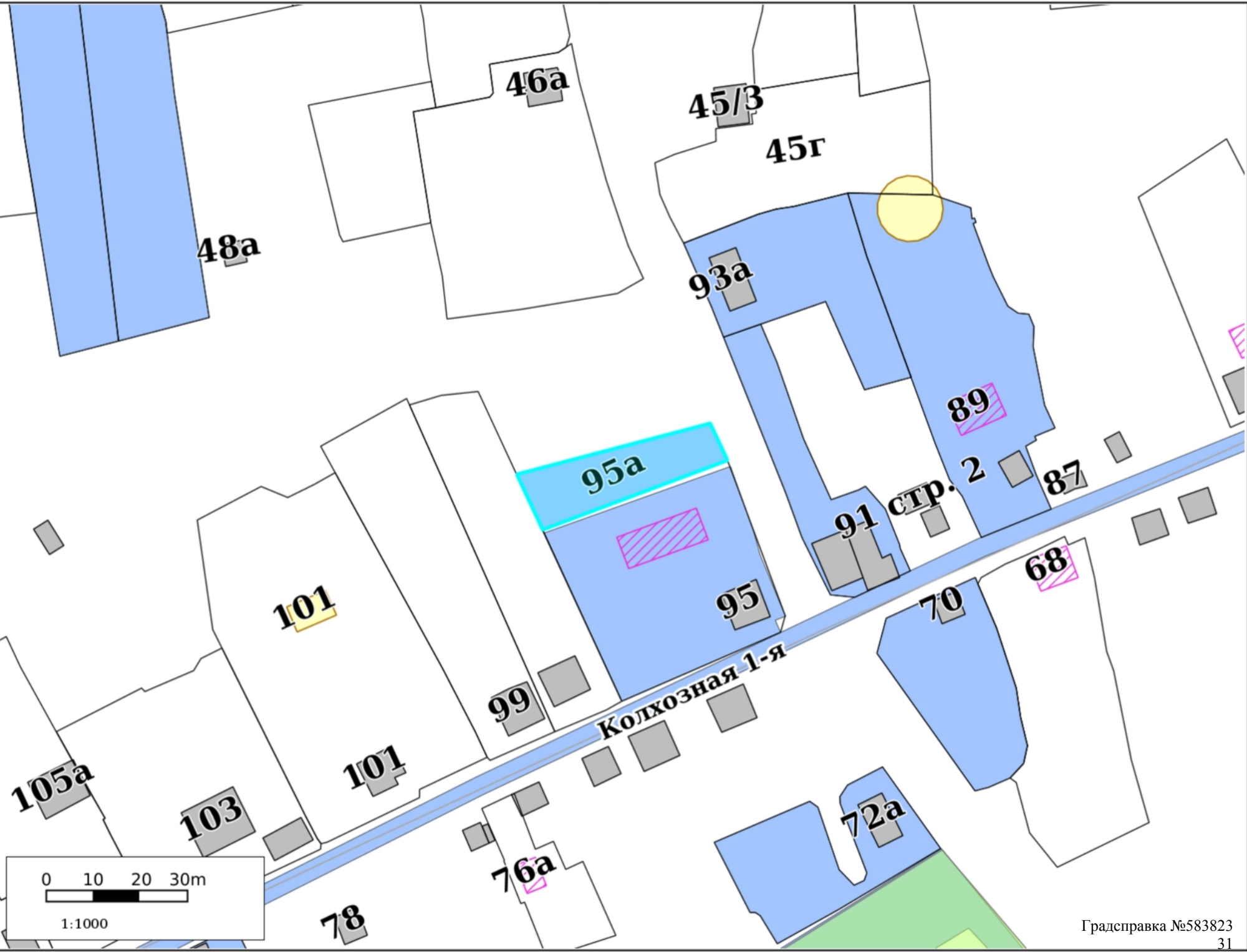
Резервирование/изъятие земель



Земельные участки



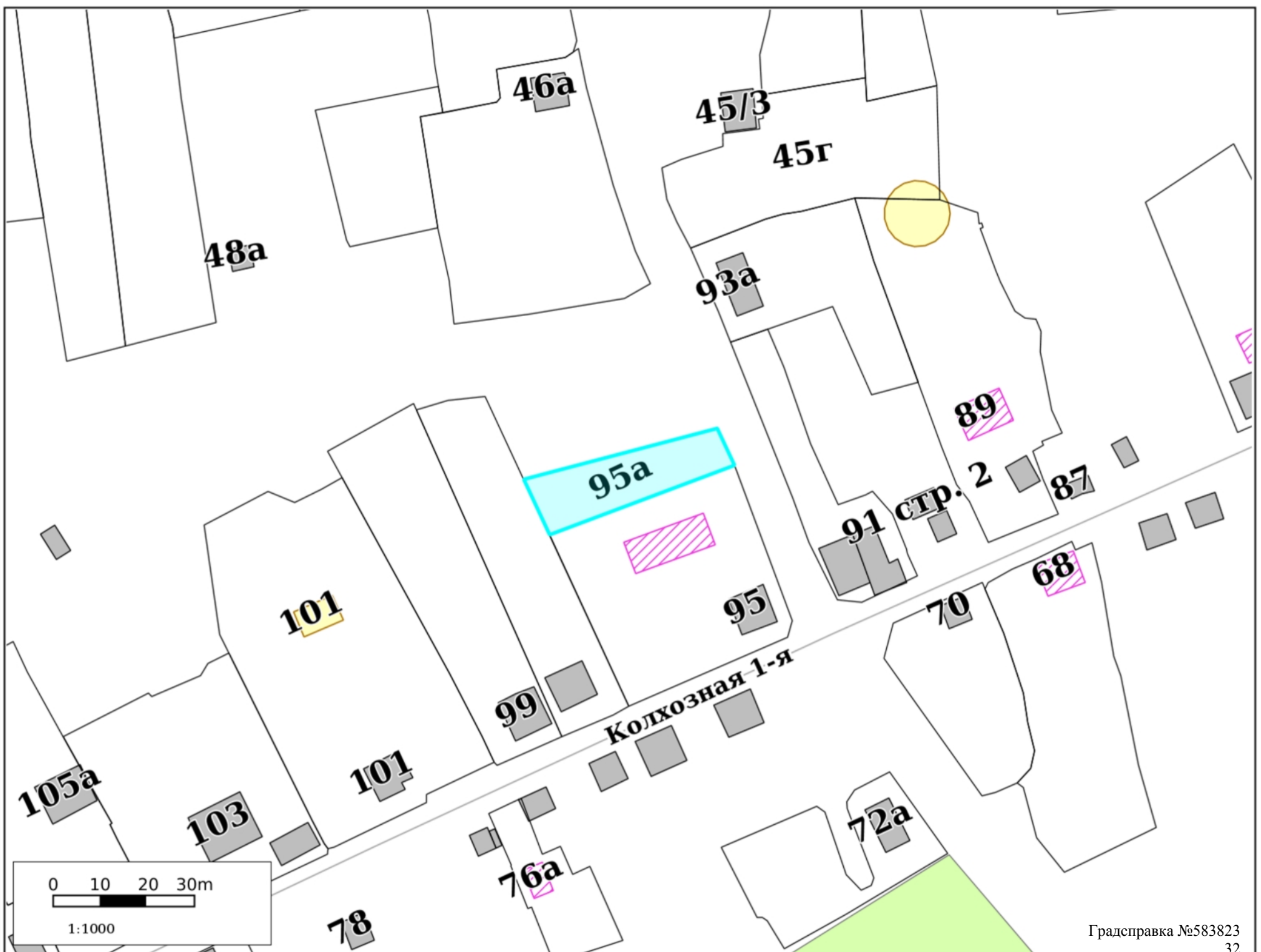
ГПЗУ



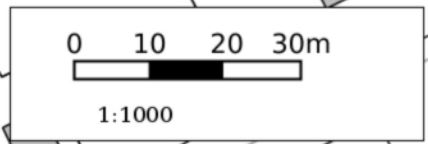
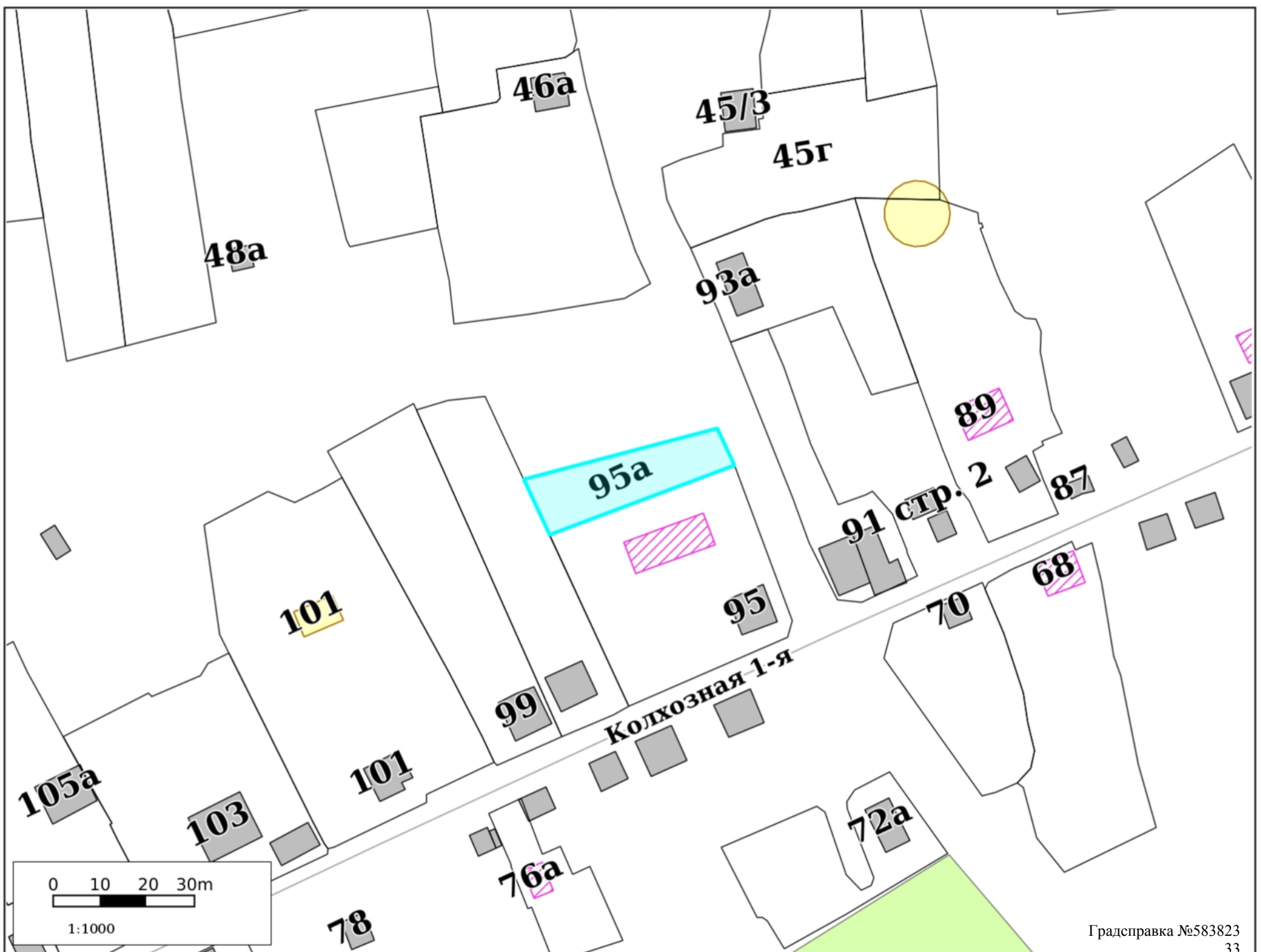
0 10 20 30m

1:1000

ООПТ






Лесничества










Участок для формирования градсправки







Адресный реестр:

-  Административные районы
-  Границы Пермского городского округа
-  Границы населенных пунктов















































Здания, строения, сооружения (существующие)

-  Здания и строения
-  Гаражи
-  Коллективные сады
-  Промышленные здания
-  Здания, строения, сооружения (под вопросом)
-  Здания, строения, сооружения (временные)
-  Здания, строения, сооружения (проектируемые)




Существующие территории

-  Территории под комплексом строений
-  Территории ГСК
-  Территории коллективных садов
-  Промышленные территории
-  Проектируемые территории
-  Улицы


Территориальные зоны ПЗЗ:

- | | |
|--|--|
|  ЦС-1 |  Р-Эспланада |
|  ЦС-2 |  ПК-1 |
|  ЦС-3 |  ПК-2 |
|  ЦС-4 |  ПК-3 |
|  ЦС-А |  ПК-4 |
|  ЦС-К |  ПК-5 |
|  Ц-1 |  Ж-1 |
|  Ц-2 |  Ж-2 |
|  Ц-3 |  Ж-3 |
|  Ц-4 |  Ж-4 |
|  Ц-5 |  Ж-5 |
|  Ц-5/1 |  ГЛ |
|  Ц-6 |  СХ |
|  С-1 |  ТОП-1 |
|  С-2 |  ТОП-2 |
|  С-3 |  ТОП-ДМР(ЕГОШИХА) |
|  С-4 |  ГРНУ |
|  Р-1 |  КРТ-1 |
|  Р-2 |  КРТ-2 |
|  Р-3 |  КРТ-3 |
|  Р-4 |  КРТ-4 |
|  Р-5 |  КРТ-5 |
|  Р-6 |  КРТ-6 |

Подзоны ПЗЗ

-  По высоте
-  По коэффициенту плотности застройки
-  Иные параметры ПЗЗ

Требования к архитектурно-градостроительному облику







-  Требования к архитектурно-градостроительному облику

Функциональное зонирование:

-  Планировочный район

300 - Зоны влияния структурообразующих инфраструктурных и природных объектов




310 - Зоны взаимного влияния природных и антропогенных ландшафтов

-  311 - Зоны застройки, ориентированной на природно-рекреационный каркас
-  312 - Зоны организации и контроля доступа к элементам природного каркаса
-  313 - Зоны предполагаемого создания элементов природно-рекреационного каркаса
-  314 - Зоны размещения застройки в структуре природно-рекреационного каркаса
-  315 - Зона «Зеленого кольца» Перми
-  316 - Зона «Зеленого пояса» Перми

320 - Зона обслуживания застройки рельсовым транспортом


-  321 - Зона обслуживания застройки трамвайной сетью

200 - Зоны природно-рекреационных территорий


-  210 - Зона природного экологического ландшафта
-  220 - Зона общественной и рекреационной инфраструктуры
-  230 - Зона сельскохозяйственного использования

100 - Зоны территорий смешанного назначения застроенных и незастроенных, планируемых к реновации и (или) размещению новой застройки на земельных участках, свободных от застройки



110 - Зона развития сформировавшейся урбанизированной территории

-  110 - Зона развития сформировавшейся урбанизированной территории







120 - Зона развития территорий с преобразованием преобладающих функций

-  120 - Зона развития территорий с преобразованием преобладающих функций





130 - Зона развития территорий с сохранением преобладающих параметров

-  131 - Территории, занятые преимущественно промышленными и инфраструктурными объектами, специализированными территориями
-  132 - Территории, занятые преимущественно жилой застройкой, малоэтажными индивидуальными домами
-  133 - Территории, занятые преимущественно многоквартирной типовой жилой застройкой
-  134 - Незастроенные, малоосвоенные территории, предполагающие размещение преимущественно жилой застройки многоквартирными или индивидуальными домами
-  Исследования в области градпроектирования



Планировка территории:

-  Границы проектов межевания/планировки
-  Утвержденные ПДП
-  Разработка документации по планировке территории
-  Развитие застроенных территорий
-  Комплексное освоение территорий
-  Особые экономические зоны






Комплексное развитие территорий

-  Планируемая
-  На согласовании
-  Границы согласованы
-  Принято решение о КРТ




Сервитуты установленные

-  Публичный сервитут
-  Частный сервитут














Земельные участки по ПМ

-  Подлежащие резервированию и изъятию
-  Стоит на ГКУ (на момент разработки проекта межевания)
-  Сформирован в рамках проекта межевания
-  Проезды общего пользования по ПМ
-  Сервитуты для обеспечения проезда, прохода по ПМ




Зоны планируемого размещения ОКС

-  Зона размещения ОКС
-  Озелененные, рекреационные территории
-  Зона объектов транспортной и инженерной инфраструктуры










Зоны ограничений:

-  Санитарно-защитные зоны
-  Санитарный разрыв ЖД
-  Зона санитарной охраны
-  Зона действия ограничений по условиям сохранения и планируемого размещения образовательных учреждений
-  Зоны ограничения застройки
-  Прибрежная защитная полоса
-  Водоохранная зона
-  Береговая полоса
-  Охранные зоны коммуникаций
-  Приаэродромная территория
-  Режимные территории
-  Прочие ЗОУИТ
-  Лесопарковый зеленый пояс


Красные линии:

-  Линии регулирования застройки (линии отступа от красных линий)
-  Красные линии и ЗУ, на которых расположены линейные объекты
-  Красные линии







Культурное наследие:

-  Памятники
-  Объекты культурного наследия
-  Защитная зона объекта культурного наследия
-  Территория объекта культурного наследия
-  Территория объекта культурного наследия
-  Охранная зона объекта культурного наследия
-  Зона регулирования застройки
-  Зона охраняемого ландшафта
-  Территория объекта археологического наследия



Резервирование/изъятие земель:

-  Резервирование земель/изъятие земель

Земельные участки:

-  ГПЗУ
-  Земельные участки ДЗО
-  Земельные участки с УРВИ
-  Земельные участки с ОППС
-  Участки формируемые на торги
-  Согласование архитектурно-градостроительного облика

ООПТ:

-  Особо охраняемая природная территория (ООПТ)
-  Охранная зона ООПТ

Лесничества:

-  Пермское городское лесничество

