



АДМИНИСТРАЦИЯ ГОРОДА ПЕРМИ  
НАЧАЛЬНИК ДЕПАРТАМЕНТА  
ЗЕМЕЛЬНЫХ ОТНОШЕНИЙ  
РАСПОРЯЖЕНИЕ

19.01.2024

№ 21-01-03-446

**О проведении аукциона  
на право заключения договора  
аренды земельного участка  
в Мотовилихинском районе города  
Перми**

На основании статьи 39.11 Земельного кодекса Российской Федерации, Положения о департаменте земельных отношений администрации города Перми, утвержденного решением Пермской городской Думы от 24 февраля 2015 г. № 39, заявления Шляпникова А.В. от 04 декабря 2023 г. № 21-01-07-п-16322:

1. Провести аукцион на право заключения договора аренды земельного участка, государственная собственность на который не разграничена, с кадастровым номером 59:01:4211192:233, площадью 1244 кв. м, расположенного по адресу: Российская федерация, край Пермский, г.о. Пермский, г. Пермь, ул. Алексеевская, зу 46 (далее – земельный участок), для индивидуального жилищного строительства.

Срок аренды земельного участка – 20 лет.

Разрешенное использование земельного участка – для индивидуального жилищного строительства (2.1).

2. Настоящее распоряжение вступает в силу со дня подписания и действует до дня заключения договора аренды земельного участка с кадастровым номером 59:01:4211192:233.

3. Контроль за исполнением настоящего распоряжения возложить на заместителя начальника департамента земельных отношений администрации города Перми Шафранову Е.П.

Л.В. Пьянкова

ВЕРНО

Главный специалист отдела информационно –  
организационной работы департамента  
земельных отношений администрации  
города Перми  
19.01.2024



А.Н.Бокова



АДМИНИСТРАЦИЯ ГОРОДА ПЕРМИ  
НАЧАЛЬНИК ДЕПАРТАМЕНТА  
ГРАДОСТРОИТЕЛЬСТВА И АРХИТЕКТУРЫ  
РАСПОРЯЖЕНИЕ

28.02.2023

059-22-01-03-378

**О присвоении адреса  
объекту адресации**

В соответствии с Федеральным законом от 28 декабря 2013 г. № 443-ФЗ «О федеральной информационной адресной системе и о внесении изменений в Федеральный закон «Об общих принципах организации местного самоуправления в Российской Федерации», постановлениями Правительства Российской Федерации от 19 ноября 2014 г. № 1221 «Об утверждении Правил присвоения, изменения и аннулирования адресов», от 22 мая 2015 г. № 492 «О составе сведений об адресах, размещаемых в государственном адресном реестре, порядке межведомственного информационного взаимодействия при ведении государственного адресного реестра, о внесении изменений и признании утратившими силу некоторых актов Правительства Российской Федерации», решением Пермской городской Думы от 27 сентября 2011 г. № 193 «О создании департамента градостроительства и архитектуры администрации города Перми», постановлением администрации города Перми от 06 апреля 2009 г. № 191 «Об адресном реестре города Перми»:

1. На основании обращения от 20 февраля 2023 г. № 059-21-01-08/3-851 объекту адресации: земельному участку с кадастровым номером 59:01:4211192:233 площадью 1244 кв. м, расположенному в Мотовилихинском районе, присвоен адрес: Российская Федерация, Пермский край, Пермский городской округ, г. Пермь, ул. Алексеевская, з/у 46.

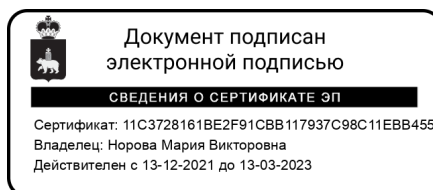
2. Реквизиты и наименования документов, на основании которых принято решение о присвоении адреса объекту адресации: выписка из Единого государственного реестра недвижимости об объекте недвижимости от 21 февраля 2023 г. № КУВИ-001/2023-44407263.

3. Местоположение объекта адресации указано согласно приложению к настоящему распоряжению.

4. Отделу ведения адресного реестра в течение 3 рабочих дней со дня вступления в силу настоящего распоряжения внести настоящее распоряжение в государственный адресный реестр.

5. Настоящее распоряжение вступает в силу со дня подписания.

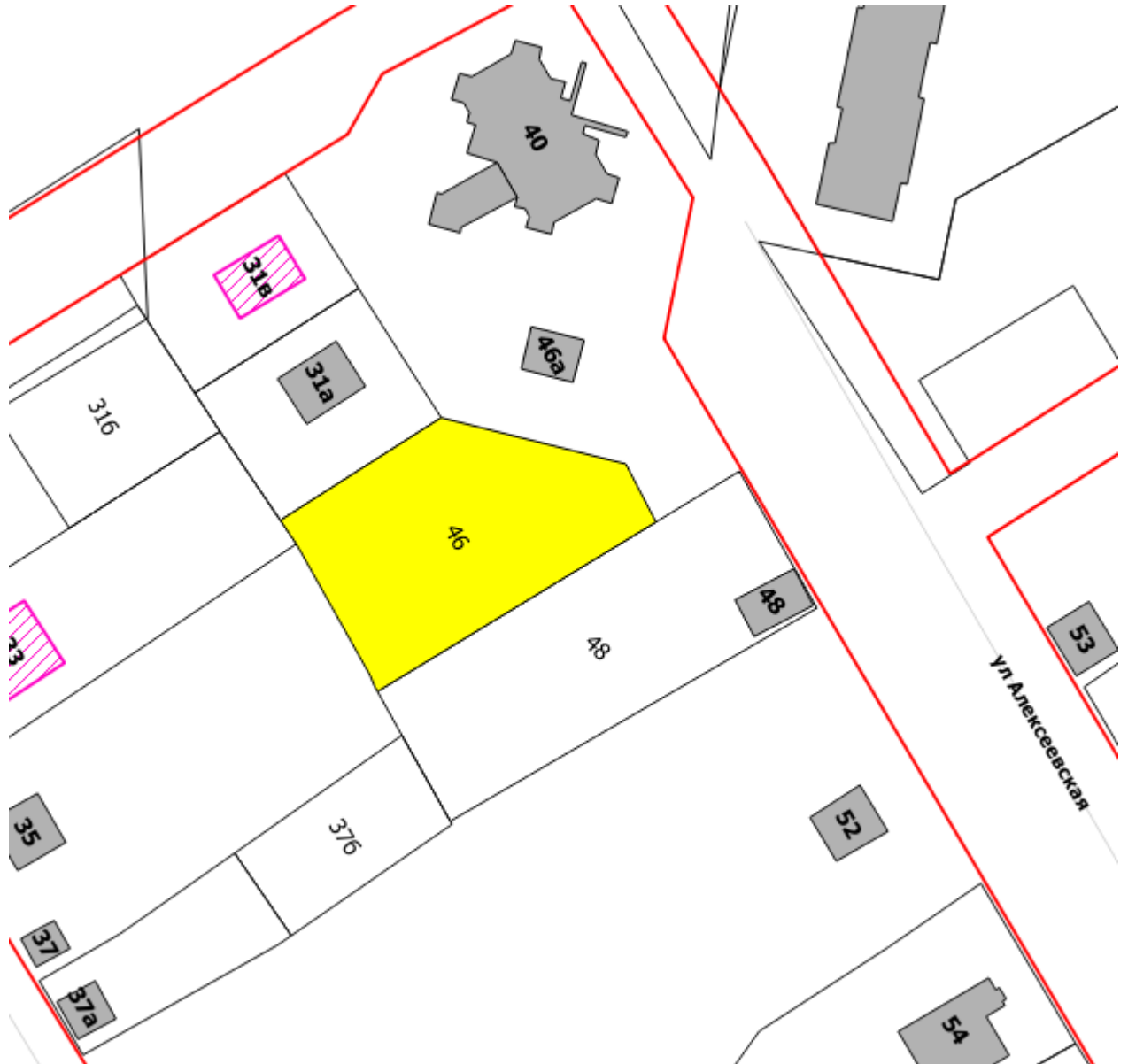
6. Контроль за исполнением настоящего распоряжения возложить на заместителя начальника департамента градостроительства и архитектуры администрации города Перми Сюткина В.Г.



М.В. Норова

Приложение  
к распоряжению начальника  
департамента градостроительства  
и архитектуры администрации  
города Перми  
28.02.2023 059-22-01-03-378

### Схема местоположения объекта адресации



М 1:1000



АДМИНИСТРАЦИЯ  
ГОРОДА ПЕРМИ  
АДМИНИСТРАЦИЯ  
МОТОВИЛИХИНСКОГО  
РАЙОНА

Уральская ул., д. 36, Пермь, 614014  
тел. (342) 260-27-16, факс 266-08-88  
e-mail: amtv@gorodperm.ru

28.12.2023 № 059-36-01-42/3-316

На № 059-21-01-08/3-6766 от 19.12.2023

О проведении обследования

Начальнику аналитического отдела  
департамента земельных  
отношений администрации  
города Перми  
Бурьловой С.В.

Уважаемая Светлана Владимировна!

В ответ на Ваше письмо о запросе информации, поступившее в администрацию Мотовилихинского района города Перми (далее – администрация района), в рамках компетенции территориального органа, сообщаем следующее.


Согласно п. 3.2.4.4. Типового положения о территориальном органе администрации города Перми, утвержденного решением Пермской городской Думы от 29.01.2013 № 7, а также в соответствии с п. 1.4 Положения о муниципальном земельном контроле на территории города Перми, утвержденного решением Пермской городской Думы от 21.12.2021 № 299, территориальный орган осуществляет муниципальный земельный контроль в соответствии с действующим законодательством и нормативными правовыми актами города Перми.

Специалистами администрации района совершен выезд на указанную территорию. Движимые объекты, находящиеся на земельном участке, 15.09.2023 внесены в реестр на демонтаж под №4202 и будут демонтированы в порядке очередности.

Дополнительно сообщаем, что близлежащий источник противопожарного водоснабжения находится на улице Алексеевской, 48.

Приложение: акт на 2 л. в 1 экз.

И.о. первого заместителя  
главы администрации Мотовилихинского района  
города Перми



Р.Р. Назаров

Искандарова Азалия Алмазовна  
260-35-64



**АДМИНИСТРАЦИЯ  
МОТОВИЛИХИНСКОГО РАЙОНА ГОРОДА ПЕРМИ**

**АКТ  
обследования земельного участка**

27 декабря 2023 г.

338/2023

Главный специалист отдела градостроительства, земельных и имущественных отношений  
Искандарова Азалия Алмазовна

(должность, Ф.И.О. лица, составившего акт)

в присутствии: -

провел обследование территории, расположенной по адресу:

Пермский край, городской округ Пермский, г Пермь, ул. Алексеевская, з/у 46, с КН  
59:01:4211192:233

используемом \_\_\_\_\_

(наименование юридического или физического лица)

При визуальном обследовании установлено: **При визуальном обследовании установлено, что доступ к земельному участку не ограничен. На момент обследования на земельном участке находится движимый объект (забор). Дополнительно сообщаю, что в связи с наличием снежного покрова точно определить наличие некоторых объектов невозможно.**

Дополнительные отметки по результатам обследования земельного участка: \_\_\_\_\_

К акту прилагаются: фототаблица на 1 л. в 1 экз.

Акт составил:

  
\_\_\_\_\_  
(подпись)

Искандарова А.А.  
\_\_\_\_\_  
(Ф.И.О.)



27.12.2023, 12 ч. 00 мин, г. Пермь,

(дата, время проведения осмотра, адрес/место нахождения осматриваемой, обследуемой территории (объекта))

Фото № 1



Главный специалист отдела градостроительства,  
земельных и имущественных отношений  
(должность, подпись, расшифровка подписи)

/А.А. Искандарова/



АДМИНИСТРАЦИЯ  
ГОРОДА ПЕРМИ  
УПРАВЛЕНИЕ ПО ЭКОЛОГИИ  
И ПРИРОДОПОЛЬЗОВАНИЮ

Советская ул., д. 22, Пермь, 614000  
тел./факс (342) 210-99-91  
e-mail: uep@gorodperm.ru  
http://www.gorodperm.ru

Начальнику отдела  
по формированию земельных  
участков департамента земельных  
отношений администрации  
города Перми  
Якутову Ю.В.

22.02.2023 № 059-33-01-10/3-141

На № 059-21-01-08/3-849 от 20.02.2023

О выдаче перечня мероприятий

Уважаемый Юрий Валерьевич!


Для формирования пакета аукционной документации с целью предоставления земельного участка, расположенного по адресу: г. Пермь, Мотовилихинский район, ул. Алексеевская, с кадастровым номером 59:01:4211192:233, площадью 1244 кв.м, с видом разрешенного использования «для индивидуального жилищного строительства (2.1)», управление по экологии и природопользованию администрации города Перми направляет перечень мероприятий по охране окружающей среды.

Количество зеленых насаждений, произрастающих на испрашиваемом земельном участке, указано в перечне мероприятий.

Восстановительную стоимость посчитать не представляется возможным, так как неизвестно пятно застройки и количество сносимых зеленых насаждений. Средняя стоимость в ценах 2023 г. одного дерева лиственной породы от 17 тыс.руб., а хвойной – от 20 тыс.руб.

Приложение: Перечень мероприятий по охране окружающей среды на 1 л. в 1 экз.

С уважением,  
начальник управления



Д.Н. Андреев

Карнарук Татьяна Афанасьевна  
212 56 92





АДМИНИСТРАЦИЯ  
ГОРОДА ПЕРМИ

Победителю конкурса

УПРАВЛЕНИЕ ПО ЭКОЛОГИИ  
И ПРИРОДОПОЛЬЗОВАНИЮ

Советская ул., д. 22, Пермь, 614000  
тел./факс (342) 210-99-91  
e-mail: uep@gorodperm.ru  
http://www.gorodperm.ru

№ \_\_\_\_\_  
На № \_\_\_\_\_ от \_\_\_\_\_

**Перечень мероприятий по охране окружающей среды № 145 от 22.02.2023**

**Наименование и адрес объекта** – Строительство индивидуального жилого дома по ул. Алексеевская (кад.н. 59:01:4211192:233) в Мотовилихинском районе города Перми.

**Инициатор деятельности** – Победитель конкурса.

**Условия строительства:**

1. На испрашиваемом земельном участке произрастает 6 деревьев пород – клен 5 шт., ива 1 шт.
2. Проектом предусмотреть:
  - 2.1. Нанесение существующих деревьев на стройгенплане.
  - 2.2. Снос деревьев, попадающих под пятно застройки, вести на основании акта комиссионного обследования зеленых насаждений в соответствии с решением Пермской городской Думы от 15.12.2020 г. № 277. Указанный акт должен быть составлен на основании проектной документации. Остальные деревья сохранить.
  - 2.3. Восстановление зеленых насаждений вести в соответствии с решением Пермской городской Думы от 15 декабря 2020 г. № 277.
  - 2.4. Сбор и отвод ливневых вод с использованием вариантов решений в зависимости от:
    - а) наличия централизованной системы ливневой канализации;
    - б) площади водосбора с учетом транзитных вод с прилегающей территории;
    - в) угла наклона рельефа, включающий прилегающие территории;
    - г) применения иных решений равномерного отвода поверхностного стока с запрашиваемой территории на прилегающие территории.
  - 2.5. Определение видов образующихся отходов и мест их размещения на период эксплуатации.
  - 2.6. Конкретные мероприятия по охране окружающей среды на период строительства, включая:
    - установку временного защитного ограждения строительной площадки,
    - ограждение существующих зеленых насаждений, не попадающих под пятно застройки,
    - прокладку коммуникаций осуществлять на расстоянии не менее 2 м от ствола дерева, чтобы не повредить корневую систему,
    - не использовать приствольные круги существующих деревьев (Ø 1м) под складирование материалов и установки временных сооружений,
    - определение видов и объемов образующихся отходов и мест их размещения,
    - систематический вывоз отходов,
    - недопущение загрязнения атмосферы, почвы и подземных вод,
    - предотвращение выноса грязи автотранспортом, выезжающим со строительной площадки.

**Срок действия перечня мероприятий** - 3 года.

Начальник управления



Д.Н. Андреев





АДМИНИСТРАЦИЯ  
ГОРОДА ПЕРМИ  
ДЕПАРТАМЕНТ ДОРОГ  
И БЛАГОУСТРОЙСТВА

Ленина ул., д. 25, Пермь, 614000  
тел./факс (342) 212-62-80  
e-mail:ddb@gorodperm.ru  
http://www.gorodperm.ru

Начальнику отдела  
по формированию земельных  
участков департамента земельных  
отношений администрации  
города Перми  
Якутову Ю.В.

03.03.2023 № 059-24-01-36/3-659  
059-21-01-08/3-855 21.02.2023  
На № \_\_\_\_\_ от \_\_\_\_\_

**О направлении информации  
по ул. Алексеевской**

Уважаемый Юрий Валериевич!

В соответствии с п. 4.1.2 регламента взаимодействия с функциональными и территориальными органами администрации города Перми по формированию земельных участков, предоставляемых на аукционе на территории города Перми, утвержденного постановлением администрации города Перми от 22.02.2018 № 103, направляем информацию в отношении земельного участка, расположенного по адресу: город Пермь, Мотовилихинский район, ул. Алексеевская, с кадастровым номером 59:01:4211192:233, площадью 1244 кв.м, с видом разрешенного использования «для индивидуального жилищного строительства (2.1)» (согласно приложенной схеме).

Департамент дорог и благоустройства администрации города Перми считает возможным предоставление земельного участка при следующих условиях:

1. поверхностный водоотвод решить проектом без подтопления смежных территорий, в соответствии с действующими нормативно-правовыми актами и природоохранным законодательством;
2. предусмотреть электроосвещение территории объекта;
3. стоянку для временного хранения транспорта разместить в границах отведенного под строительство земельного участка вне территории общего пользования;
4. предусмотреть ликвидацию разрушений, а также повреждений существующего дорожного покрытия;
5. предусмотреть наружное освещение подъезда до границ земельного участка, отведенного под застройку;



6. разработать и согласовать на рабочей группе по организации и безопасности дорожного движения (ул. Пермская, 2а, 212-47-51) проект организации дорожного движения;
7. получить согласие на присоединение к улично-дорожной сети города Перми в соответствии с постановлением администрации города Перми от 31.01.2022 № 45.

Мероприятия по проектированию, строительству, реконструкции и капитальному ремонту улично-дорожной сети в границах указанного участка, а также на прилегающей территории, бюджетом города Перми на 2023 год не запланированы.

Дополнительно сообщаем, что в соответствии с Федеральным законом № 257 от 08.11.2007, расходы на строительство, реконструкцию, капитальный ремонт, ремонт пересечений и примыканий, в том числе расходы на выполнение дополнительных работ, связанных с обеспечением безопасности дорожного движения, водоотведения и исполнением других установленных техническими регламентами требований, несут лица, в интересах которых осуществляются строительство, реконструкция, капитальный ремонт, ремонт пересечений или примыканий.

И.о. начальника департамента  
дорог и благоустройства администрации  
города Перми

Д.А. Мясоедов





АДМИНИСТРАЦИЯ  
ГОРОДА ПЕРМИ  
ДЕПАРТАМЕНТ  
ОБЩЕСТВЕННОЙ  
БЕЗОПАСНОСТИ

Сибирская ул., д. 10, Пермь, 614000  
тел./факс (342) 212-31-25  
e-mail: dob@gorodperm.ru  
http://www.gorodperm.ru

Начальнику отдела по  
формированию земельных  
участков департамента земельных  
отношений администрации города  
Перми  
Якутову Ю.В.

01.03.2023 № 059-10-01-27/3-329

На № 059-21-01-08/3-855 от 21.02.2023

**О представлении информации  
по ул. Алексеевской**

Уважаемый Юрий Валериевич!

В ответ на Ваш запрос в отношении земельного участка, расположенного по адресу: г. Пермь, Мотовилихинский район, ул. Алексеевская, с кадастровым номером 59:01:4211192:233, площадью 1244 кв.м, с видом разрешенного использования «для индивидуального жилищного строительства (2.1)», представляем следующую информацию.

Ближайшие подразделения пожарной охраны расположены по адресам: ул. Уральская, 74 (ПСЧ-3 10-ПСО), ул. Ивана Франко, 39/2 (ОП ПЧ-1 ГКУ ПК «УГПС ПК»).

Объект общественной безопасности, отнесенный к объектам полиции (участковые пункты полиции) расположен по адресу: ул. Постановова, 7 (микрорайон Висим Мотовилихинский район).

В настоящее время отсутствует потребность в обеспечении служебными помещениями участковых уполномоченных полиции в указанном микрорайоне, строительство (приобретение) в настоящее время не планируется.

Помещения для аварийно-спасательных формирований на указанной территории отсутствуют. В настоящее время потребность в обеспечении служебными помещениями для аварийно-спасательных формирований в указанном районе отсутствует.

На указанной территории имеются следующие источники противопожарного водоснабжения - пожарные гидранты, расположенные по ул. Алексеевская, 53 на расстоянии 115 метров, ул. Алексеевская, 59/ул. Лузенина, 36 на расстоянии 200 метров и ул. Красногвардейская, 7/2 на расстоянии 50 метров.

При размещении объектов на данном земельном участке необходимо соблюдать нормы и требования действующего законодательства: федеральных законов от 21 декабря 1994 г. № 69-ФЗ «О пожарной безопасности» и от 22 июля 2008 г. № 123-ФЗ «Технический регламент о требованиях пожарной



безопасности», Региональных нормативов градостроительного проектирования «Расчетные показатели обеспеченности населения Пермского края объектами пожарной охраны», утвержденных приказом Министерства по управлению имуществом и градостроительной деятельности Пермского края от 25.02.2021 № 31-02-1-4-248, а также свода правил 4.13130.2013 «Системы противопожарной защиты. Ограничение распространения пожара на объектах защиты. Требования к объемно-планировочным и конструктивным решениям» и иной документации, касающейся норм противопожарной безопасности.

Объекты гражданской обороны на указанной территории отсутствуют.

В соответствии с информацией, предоставленной Министерством территориальной безопасности Пермского края, в особый период, данный земельный участок попадает в зону возможного химического заражения.

Территория находится в зоне действия региональной автоматизированной системы централизованного оповещения населения города Перми, установленной по адресу: ул. Борчаниновская, 28 – 500 метров.

С уважением,  
начальник департамента



А.М.Туров

Соловьева Любовь Михайловна  
212-40-33  
Катаева Ольга Федоровна  
212-17-17 (доб. 740)





АДМИНИСТРАЦИЯ  
ГОРОДА ПЕРМИ  
ДЕПАРТАМЕНТ ЭКОНОМИКИ  
И ПРОМЫШЛЕННОЙ  
ПОЛИТИКИ

Сибирская ул., д. 27, Пермь, 614000  
тел./факс (342) 212-45-38  
e-mail: depp@gorodperm.ru  
http://www.gorodperm.ru

Начальнику отдела по  
формированию земельных  
участков департамента  
земельных отношений  
администрации города Перми  
Якутову Ю.В.

28.02.2023 № 059-13-01-04-407

На № 059-21-01-08/3-855 от 21.02.2023

**О направлении информации**

Уважаемый Юрий Валерьевич!

В соответствии с п.4.1.2 Регламента взаимодействия департамента земельных отношений администрации города Перми с функциональными и территориальными органами администрации города Перми по формированию земельных участков, предоставляемых на аукционе на территории города Перми, утвержденного постановлением администрации города Перми от 22.02.2018 № 103 (далее – Регламент), сообщаем, что места для установки и эксплуатации рекламных конструкций, включенные в схему размещения рекламных конструкций на территории города Перми, утвержденную решением Пермской городской Думы от 23.08.2016 № 171, и места размещения НТО, включенные в схему размещения НТО на территории города Перми, утвержденную постановлением администрации города Перми от 02.08.2018 № 521, в границах земельного участка, расположенного по адресу: г. Пермь, Мотовилихинский район, ул. Алексеевская, с кадастровым номером 59:01:4211192:233, площадью 1244 кв.м, отсутствуют.

Договоры на размещение нестационарных торговых объектов в границах земельного участка по указанному адресу департаментом экономики и промышленной политики администрации города Перми не заключались.

Учитывая изложенное, включение указанного земельного участка в перечень земельных участков, формируемых для предоставления на аукционе на территории г. Перми, возможно в соответствии с критерием, предусмотренным п.4.1.4.15 Регламента.

С уважением,  
и.о. начальника департамента

Пираматова Альбина Арсланбековна  
257-19-96  
Валиахметова Ирина Владимировна  
257-19-20  
Южакова Ирина Алексеевна  
257 19 67



О.Е. Левитан





АДМИНИСТРАЦИЯ  
ГОРОДА ПЕРМИ  
ДЕПАРТАМЕНТ  
ИМУЩЕСТВЕННЫХ  
ОТНОШЕНИЙ

Сибирская ул., д. 14, Пермь, 614000  
тел./факс (342) 212-67-21, факс 212-24-35  
e-mail: dio@gorodperm.ru  
http://www.gorodperm.ru

03.03.2023 № 059-19-01-39/3-14

На № 059-21-01-08/3-855 от 21.02.2023

**О направлении информации**

Уважаемый Юрий Валериевич!

Во исполнение п.4.1.2 Регламента взаимодействия департамента земельных отношений администрации города Перми с функциональными и территориальными органами администрации города Перми по формированию земельных участков, предоставляемых на аукционе на территории города Перми, утвержденного постановлением администрации города Перми от 22.02.2018 № 103, сообщаем следующее.

Объекты недвижимого имущества, в том числе земельный участок с кадастровым номером 59:01:4211192:233, площадью 1244 кв.м, расположенные по адресу: г. Пермь, Мотовилихинский район, ул. Алексеевская, в реестре муниципального имущества города Перми не учитываются.

Начальник управления  
информационного сопровождения



Е.П. Дерюшева

Кашина Мария Евгеньевна  
212 23 36





06.03.2023

059-21-01-10/1-220

ГОСУДАРСТВЕННАЯ ИНСПЕКЦИЯ  
ПО ОХРАНЕ ОБЪЕКТОВ КУЛЬТУРНОГО  
НАСЛЕДИЯ ПЕРМСКОГО КРАЯ

Ул. 25 Октября, д. 18а, г. Пермь, 614000  
Тел. (342) 212-05-29, факс (342) 212-05-88  
E-mail: info@giokn.permkrai.ru  
ОКПО 15529947, ОГРН 1175958018576  
ИНН/КПП 5902043202/590201001

03.03.2023 № Исх55-01-17.2-114

На № 059-21-01-10/2-334 от 20.02.2023

Предоставлении заключения  
об ОКН

Заместителю начальника  
департамента земельных  
отношений администрации  
г. Перми

Санниковой Н.М.

[kuchukbaeva-av@gorodperm.ru](mailto:kuchukbaeva-av@gorodperm.ru)

## ЗАКЛЮЧЕНИЕ

**на предоставление сведений о наличии или отсутствии объектов культурного наследия, включённых в единый государственный реестр объектов культурного наследия (памятников истории и культуры) народов Российской Федерации, выявленных объектов культурного наследия и объектов, обладающих признаками объекта культурного наследия на землях, подлежащих воздействию изыскательных, проектных, земляных, строительных, мелиоративных, хозяйственных работ, предусмотренных статьей 25 Лесного кодекса Российской Федерации работ по использованию лесов (за исключением работ, указанных в пунктах 3, 4 и 7 части 1 статьи 25 Лесного кодекса Российской Федерации) и иных работ**

На основании заявления о предоставлении государственной услуги по предоставлению сведений о наличии или отсутствии объектов культурного наследия, включённых в единый государственный реестр объектов культурного наследия (памятников истории и культуры) народов Российской Федерации, выявленных объектов культурного наследия и объектов, обладающих признаками объекта культурного наследия на землях, подлежащих воздействию изыскательных, проектных, земляных, строительных, мелиоративных, хозяйственных работ, предусмотренных статьей 25 Лесного кодекса Российской Федерации работ по использованию лесов (за исключением работ, указанных в пунктах 3, 4 и 7 части 1 статьи 25 Лесного кодекса Российской Федерации) и иных работ (наименование объекта строительства, проведения изыскательных, проектных, земляных, строительных, мелиоративных, хозяйственных и иных работ):

С целью формирования пакета аукционной документации для предоставления земельного участка с видом разрешенного использования «для индивидуального жилищного строительства (2.1)».

адрес объекта:



г. Пермь, Мотовилихинский район, ул. Алексеевская с кадастровым номером 59:01:4211192:233.

Инспекция сообщает.

1.1. На момент обращения в границах земельного участка расположены: не расположены.

1.2. На момент обращения в границах земельного участка отсутствуют:

- объекты культурного наследия, включенные в единый государственный реестр объектов культурного наследия (памятников истории и культуры) народов Российской Федерации;

- выявленные объекты культурного наследия;

- объекты, обладающие признаками объектов культурного наследия;

- территории объектов культурного наследия;

- зоны охраны объектов культурного наследия;

- защитные зоны объектов культурного наследия.

1.3. На момент обращения земельный участок непосредственно связан/не связан с земельным участком в границах территории объекта культурного наследия: не связан.

2. Сведения о режимах использования (ограничения/обременения) земельного участка: отсутствуют.

3. Имеются/отсутствуют данные о проведенных историко-культурных исследованиях в границах земельного участка: отсутствуют.

4. В границах земельного участка необходимо/отсутствует необходимость проведения историко-культурной экспертизы: отсутствует

5. Дополнительная информация.

Заместитель начальника  
Инспекции

(должность)

Подпись заявителя,  
подтверждающая  
получение  
заклучения

(подпись)



(подпись)

Д.А. Изосимов

(инициалы, фамилия)

(инициалы, фамилия заявителя)

(дата)



07.03.2023

№ ПЭ/ПГЭС/22/150

614016, г. Пермь, ул. Камчатовская, д. 26  
Тел.: (342) 233-02-48, Факс: (342) 233-27-07  
E-mail: pe-pges@rosseti-ural.ru

На \_\_\_\_\_

от \_\_\_\_\_

Начальнику отдела  
По формированию земельных участков  
Ю.В. Якутову

ул. Сибирская, д. 15,  
Пермь г., 617400  
тел: (342) 212-46-78  
E-mail: dzo@gorodperm.ru

О представлении информации

Уважаемый Юрий Валериевич!

В ответ на Ваше обращение

- от 20.02.2023 г. № 059-21-01-10/2-337 (вх. 21.02.2023 г. № ПЭ/ПГЭС/5-776)
- от 21.02.2023 г. № 059-21-01-10/2-347 (вх. 22.02.2023 г. № ПЭ/ПГЭС/5-794)
- от 22.02.2023 г. № 059-21-01-10/2-365 (вх. 27.02.2023 г. № ПЭ/ПГЭС/5-829)

ПО ПГЭС филиала ОАО «МРСК Урала» - «Пермэнерго» сообщает о наличии технической возможности технологического присоединения энергопринимающего устройства объекта:

Предполагаемый адрес размещения	Кадастровый номер земельного участка	Схема	Мощность
г. Пермь, Мотовилихинский район, Ул. Алексеевская	59:01:4211192:233	ТП-2073	15 кВт
г. Пермь, Свердловский район, П. Голый Мыс, ул. Апрельская	59:01:4811015:119	ТП-6348	15 кВт
г. Пермь, Орджоникидзевский район, Затонская	59:01:2512475:174	ТП-4565	15 кВт

В соответствии с «Правилами технологического присоединения...», утвержденными постановлением Правительства Российской Федерации № 861 от 27.12.2004 года (в посл. редакции) (далее – Правила), конкретные технические условия на энергоснабжение объекта будут разработаны в составе договора о технологическом присоединении.

Плата за технологическое присоединение энергопринимающих устройств устанавливается исходя из стоимости мероприятий по технологическому присоединению, размер платы определяется по утвержденным тарифам согласно постановлению РСТ Пермского края от 29.12.2021 № 120-тп (в последней редакции).

Для заключения договора на технологическое присоединение необходимо представить письменную заявку с приложением необходимых документов и сведений, указанных в п. 9 Правил.

Дополнительно сообщаем, что электроснабжение объектов, размещаемых на указанных площадках, возможно будет осуществить при условии строительства питающих линий электропередач 0,4 кВ на основании договора об осуществлении технологического присоединения объекта к электрическим сетям филиала «Пермэнерго» (при подготовке ГПЗУ необходимо предусмотреть трассы для строительства ЛЭП 0,4 кВ).

Обращаем Ваше внимание, что проектирование и строительство электросетевых объектов займет время, заявку на технологическое присоединение следует подать заблаговременно.

Подать заявку на технологическое присоединение возможно через единый федеральный портал электросетевых услуг группы компаний «Россети» на сайте: <https://портал-тп.рф> или через Мобильное приложение ПАО «Россети».)

Начальник ОТП



А.С. Жвакин



Акционерное общество  
«Газпром газораспределение Пермь»  
(АО «Газпром газораспределение Пермь»)

## Пермский филиал

ул. Уральская, д. 104, г. Пермь,  
Пермский край, Российская Федерация, 614107  
тел.: +7 (342) 262-79-07, факс: +7 (342) 262-79-09, +7 (342) 282-52-76  
e-mail: [post@pf.ugaz.ru](mailto:post@pf.ugaz.ru)  
ОКПО 03295605. ОГРН 1025900512670. ИНН 5902183841. КПП 590602001  
03.03.2023 № ПФ-1215  
на № ПФ-2234 от 21.02.2023

*О предоставлении информации*

Департамент земельных отношений  
Администрации города Перми  
Начальнику отдела по формированию  
земельных участков департамента  
Ю.В. Якутову

614000, г. Пермь,  
ул. Сибирская, д.15

Тел. (факс): 8(342)212-46-78  
e-mail: [dzo@gorodperm.ru](mailto:dzo@gorodperm.ru)

Уважаемый Юрий Валериевич!

В ответ на Ваше письмо исх. № 059-21-01-10/2-340 от 20.02.2023 г., сообщаю, что техническая возможность подключения объекта капитального строительства, который располагается (будет располагаться) на земельном участке по адресу: г. Пермь, Мотовилихинский район, ул. Алексеевская, с кад. № 59:01:4211192:233, с предполагаемой максимальной нагрузкой (часовым расходом газа) 8 м<sup>3</sup>/час, к существующим сетям газораспределения имеется.

Для рассмотрения вопроса о предоставлении технических условий на подключение (технологическое присоединение) Заявителю, намеревающемуся осуществить подключение к газораспределительным сетям объектов капитального строительства необходимо направить в адрес Пермского филиала АО «Газпром газораспределение Пермь» (на электронную почту [post@pf.ugaz.ru](mailto:post@pf.ugaz.ru); почтой России по адресу: 614107, Пермский край, г. Пермь, ул. Уральская, д. 104; через Единый центр предоставления услуг по адресу: г. Пермь, ул. Уральская, д. 104, каб. 101, график работы: пн-ср с 8:00 до 17:00, чт с 11:00 до 20:00, пт с 8:00 до 16:00, вторая суббота месяца с 08:00 до 16:00) Заявку о заключении договора о подключении (технологическом присоединении) по типовой форме с пакетом документов в соответствии с п.11,16 Постановления Правительства Российской Федерации № 1547 от 13.09.2021 «Об утверждении Правил подключения (технологического присоединения) газоиспользующего оборудования и объектов капитального строительства к сетям газораспределения и о признании утратившими силу некоторых актов Правительства Российской Федерации».

Главный инженер

И.В. Бухаринов

28.02.2023 г. № 110-2944  
на № 110-04525 от 21.02.2023 г.

Начальнику отдела по  
формированию участков  
Департамента земельных  
отношений  
Администрации г. Перми

О технической возможности  
подключения объекта

Якутову Ю.В.

Уважаемый Юрий Валерьевич!

В ответ на Ваш запрос № 059-21-01-10/2-339 от 20.02.2023 г. о предоставлении информации о возможности подключения к сетям водоснабжения и водоотведения земельного участка для индивидуального жилищного строительства по ул. Алексеевская, с кадастровым номером земельного участка 59:01:4211192:233, в Мотовилихинском районе г. Перми, площадью 1244 кв.м, с предполагаемым объемом водопотребления и водоотведения 1,0 м3/сут., и предоставлении информации о наличии сетей водопровода и канализации в границах указанного земельного участка, с указанием их охранной зоны, сообщаем следующее.

Ближайшей сетью водоснабжения, эксплуатируемой ООО «НОВОГОР-Прикамье», является водопровод, Д-315 мм, по ул. Алексеевская, ориентировочное расстояние от земельного участка – 30 м.

Ближайшей точкой подключения к сетям водоотведения является коллектор Д-500 мм внутри квартала, ориентировочное расстояние от земельного участка – 80 м.

При проектировании может быть применен альтернативный способ водоснабжения и водоотведения, без подключения к централизованной системе канализации г. Перми, а именно: водоснабжение от скважины, отвод канализационных стоков на локальные очистные сооружения либо в канализационные колодцы-накопители, с последующим вывозом стоков спец. машинами, при этом состав канализационных стоков должен соответствовать всем нормативным требованиям Российской Федерации.

Для сведения сообщаем: в границах вышеуказанного земельного участка отсутствуют централизованные сети водопровода и канализации, эксплуатируемые ООО «НОВОГОР-Прикамье».

Главный управляющий директор



С.В. Касаткин

270223 № 51030-01-01118

на 059-21-01-10/2-338 от 20.02.2023  
№ (вх. 51000-13-03404) (21.02.2023)

Начальнику отдела по  
формированию земельных участков  
департамента земельных отношений  
администрации города Перми

Якутову Ю. В.

ул. Сибирская, 15, г. Пермь, 614000  
e-mail: [dzo@gorodperm.ru](mailto:dzo@gorodperm.ru)  
[kuchukbaeva-av@gorodperm.ru](mailto:kuchukbaeva-av@gorodperm.ru)


### ***О возможности подключения***

Уважаемый Юрий Валериевич!

В ответ на Ваше обращение по вопросу предоставления информации о возможности подключения к системе теплоснабжения объекта капитального строительства, сообщая следующее.

В отношении земельного участка с кадастровым номером 59:01:4211192:233, расположенного по адресу: г. Пермь, ул. Алексеевская, с видом разрешенного использования «для индивидуального жилищного строительства», возможность технологического присоединения имеется. Возможные точки присоединения к тепловым сетям: К-549-9 на тепловой сети М1-06 (разв.) 2Ду800мм. Источник теплоснабжения: ТЭЦ-6/ВК-3. Тепловая нагрузка в возможных точках подключения 0,05 Гкал/ч.

Технический директор – главный инженер



С. В. Гужев



АДМИНИСТРАЦИЯ  
ГОРОДА ПЕРМИ  
ДЕПАРТАМЕНТ ЖИЛИЩНО-  
КОММУНАЛЬНОГО  
ХОЗЯЙСТВА

Ленина ул., д. 34, Пермь, 614000  
тел./факс (342) 212-29-55  
e-mail: communal@gorodperm.ru  
http://www.gorodperm.ru

02.03.2023 № 059-04-17/3-112-ри

На № 059-22-01-08/3-855 от 21.02.2023

**О направлении информации из  
Схем В и В**

Заместителю начальника  
департамента земельных  
отношений администрации  
города Перми  
Санниковой Н.М.

Уважаемая Надежда Михайловна!

Рассмотрев Ваши письма, о предоставлении информации учтены ли мероприятия по строительству сетей водоснабжения и водоотведения в Схемах водоснабжения и водоотведения города Перми, утвержденных постановлением администрации города Перми от 28.12.2018 № 1085, на период до 2028 года (далее – Схемы) на территориях указанных в письмах, сообщаем следующее.

Земельный участок	Мероприятия, предусмотренные в Схемах
кадастровый номер 59:01:4811015:119 по ул. Апрельская пос. голый Мыс (площадь 617 кв.м) в Свердловском районе города Перми	Схемами не предусмотрено строительство сетей водоснабжения и водоотведения.
кадастровый номер 59:01:1713122:1545 мкр. Каляева, (площадь 4014 кв.м) в Кировском районе города Перми	Схемами не предусмотрено строительство сетей водоснабжения и водоотведения.
кадастровый номер 59:01:4211192:233 по ул. Алексеевская (площадь 1244 кв.м) в Мотовилихинском районе	Схемами предусмотрено строительство сетей водоснабжения. Муниципальной программой «Развитие системы жилищно-коммунального хозяйства в городе Перми», утвержденной постановлением администрации города Перми



города Перми	от 20.10.2021 № 924 предусмотрено мероприятие по строительству водопроводных сетей в мкр. Висим в 2023 г.
кадастровый номер 59:01:2512475:174 по ул. Затонская (площадь 1465 кв.м) в Орджоникидзевском районе города Перми	Схемами предусмотрено строительство сетей водоснабжения и водоотведения. Муниципальной программой «Развитие системы жилищно-коммунального хозяйства в городе Перми», утвержденной постановлением администрации города Перми от 20.10.2021 № 924 предусмотрено мероприятие по строительству сетей водоснабжения в микрорайоне Заозерье для земельных участков многодетных семей, со сроком 2023-2024.
кадастровый номер 59:01:2512475:176 по ул. Затонская (площадь 723 кв.м) в Орджоникидзевском районе города Перми	
кадастровый номер 59:01:2512475:175 по ул. Затонская (площадь 591 кв.м) в Орджоникидзевском районе города Перми	

С уважением,  
первый заместитель  
начальника департамента



О.Л. Белоусов



**Филиал публично-правовой компании «Роскадастр» по Пермскому краю**

полное наименование органа регистрации прав

**Выписка из Единого государственного реестра недвижимости об объекте недвижимости**

**Сведения о характеристиках объекта недвижимости**

На основании запроса от 18.03.2024, поступившего на рассмотрение 18.03.2024, сообщаем, что согласно записям Единого государственного реестра недвижимости:


Раздел 1 Лист 1

<b>Земельный участок</b>			
<b>вид объекта недвижимости</b>			

Лист № 1 раздела 1	Всего листов раздела 1: 3	Всего разделов: 6	Всего листов выписки: 10
--------------------	---------------------------	-------------------	--------------------------

18.03.2024г. № КУВИ-001/2024-76806831	
Кадастровый номер:	59:01:4211192:233
Номер кадастрового квартала:	59:01:4211192
Дата присвоения кадастрового номера:	16.11.2022

Ранее присвоенный государственный учетный номер:	данные отсутствуют
Адрес:	Российская Федерация, край Пермский, г.о. Пермский, г Пермь, ул Алексеевская, зу 46
Площадь:	1244 +/- 12
Кадастровая стоимость, руб.:	2448851.24
Кадастровые номера расположенных в пределах земельного участка объектов недвижимости:	59:01:4211192:220
Кадастровые номера объектов недвижимости, из которых образован объект недвижимости:	данные отсутствуют
Кадастровые номера образованных объектов недвижимости:	данные отсутствуют
Категория земель:	Земли населенных пунктов
Виды разрешенного использования:	для индивидуального жилищного строительства (2.1)
Сведения о кадастровом инженере:	
Сведения о лесах, водных объектах и об иных природных объектах, расположенных в пределах земельного участка:	данные отсутствуют

полное наименование должности	 <p>ДОКУМЕНТ ПОДПИСАН ЭЛЕКТРОННОЙ ПОДПИСЬЮ</p>	инициалы, фамилия
	<p>Сертификат: 00ВВ056В7401СВ38D2В3576АСDС8425108 Владелец: ФЕДЕРАЛЬНАЯ СЛУЖБА ГОСУДАРСТВЕННОЙ РЕГИСТРАЦИИ, КАДАСТРА И КАРТОГРАФИИ Действителен: с 27.06.2023 по 19.09.2024</p>	

Земельный участок	
вид объекта недвижимости	
Лист № 2 раздела 1	Всего листов раздела 1: 3
Всего разделов: 6	
Всего листов выписки: 10	
18.03.2024г. № КУВИ-001/2024-76806831	
Кадастровый номер:	59:01:4211192:233
Сведения о том, что земельный участок полностью расположен в границах зоны с особыми условиями использования территории, территории объекта культурного наследия, публичного сервитута:	Земельный участок полностью расположен в границах зоны с реестровым номером 59:32-6.553 от 27.04.2015, ограничение использования земельного участка в пределах зоны: Постановление Правительства РФ от 11.03.2010 N 138 "Об утверждении Федеральных правил использования воздушного пространства Российской Федерации". "Запрещается размещать в полосах воздушных подходов на удалении до 30 км, а вне полос воздушных подходов - до 15 км от контрольной точки аэродрома объекты выбросов (размещения) отходов, животноводческие фермы, скотобойни и другие объекты, способствующие привлечению и массовому скоплению птиц.", вид/наименование: Зона с особыми условиями использования - Приаэродромная территория аэродрома аэропорта Большое Савино, тип: Охранная зона транспорта, дата решения: 11.03.2010, номер решения: 138, наименование ОГВ/ОМСУ: Правительство Российской Федерации
Сведения о том, что земельный участок расположен в границах особой экономической зоны, территории опережающего социально-экономического развития, зоны территориального развития в Российской Федерации, игровой зоны:	данные отсутствуют
Сведения о том, что земельный участок расположен в границах особо охраняемой природной территории, охотничьих угодий, лесничеств:	данные отсутствуют
Сведения о результатах проведения государственного земельного надзора:	данные отсутствуют
Сведения о расположении земельного участка в границах территории, в отношении которой утвержден проект межевания территории:	данные отсутствуют
Условный номер земельного участка:	данные отсутствуют
Сведения о принятии акта и (или) заключении договора, предусматривающих предоставление в соответствии с земельным законодательством исполнительным органом государственным органом власти или органом местного самоуправления, находящегося в государственной или муниципальной собственности земельного участка для строительства наемного дома социального использования или наемного дома коммерческого использования:	данные отсутствуют
Сведения о том, что земельный участок или земельные участки образованы на основании решения об изъятии земельного участка и (или) расположенного на нем объекта недвижимости для государственных или муниципальных нужд:	данные отсутствуют



ДОКУМЕНТ ПОДПИСАН  
электронной подписью

Сертификат: 00BВ056В7401СВ38D2В3576АСDС8425108

Владелец: ФЕДЕРАЛЬНАЯ СЛУЖБА ГОСУДАРСТВЕННОЙ

РЕГИСТРАЦИИ, КАДАСТРА И КАРТОГРАФИИ

Действителен: с 27.06.2023 по 19.09.2024

ПОЛНОЕ НАИМЕНОВАНИЕ ДОЛЖНОСТИ

ИНИЦИАЛЫ, ФАМИЛИЯ

Земельный участок			
вид объекта недвижимости			
Лист № 3 раздела 1	Всего листов раздела 1: 3	Всего разделов: 6	Всего листов выписки: 10
18.03.2024г. № КУВИ-001/2024-76806831			
Кадастровый номер:		59:01:4211192:233	
Сведения о том, что земельный участок образован из земель или земельного участка, государственная собственность на которые не разграничена:		Земельный участок образован из земель или земельного участка, государственная собственность на которые не разграничена. В соответствии с Федеральным законом от 25 октября 2001 г. № 137-ФЗ "О введении в действие Земельного кодекса Российской Федерации" орган Администрации города Перми уполномочен на распоряжение таким земельным участком.	
Сведения о наличии земельного спора о местоположении границ земельных участков:		данные отсутствуют	
Статус записи об объекте недвижимости:		Сведения об объекте недвижимости имеют статус "актуальные"	
Особые отметки:		Сведения об ограничениях права на объект недвижимости, обременениях данного объекта, не зарегистрированных в реестре прав, ограничений прав и обременений недвижимого имущества: вид ограничения (обременения): ограничения прав на земельный участок, предусмотренные статьей 56 Земельного кодекса Российской Федерации; срок действия: с 16.11.2022; реквизиты документа-основания: приказ "Об утверждении границ охранных зон газопроводов" от 12.05.2021 № 31-02-1-4-680 выдан: Министерство по управлению имуществом и градостроительной деятельности Пермского края; постановление "Об утверждении Правил охраны газораспределительных сетей" от 20.11.2000 № 878 выдан: Правительство Российской Федерации. вид ограничения (обременения): ограничения прав на земельный участок, предусмотренные статьей 56 Земельного кодекса Российской Федерации; срок действия: с 16.11.2022; реквизиты документа-основания: постановление "Об утверждении Федеральных правил использования воздушного пространства Российской Федерации" от 11.03.2010 № 138 выдан: Правительство Российской Федерации. вид ограничения (обременения): ограничения прав на земельный участок, предусмотренные статьей 56 Земельного кодекса Российской Федерации; срок действия: с 16.11.2022; реквизиты документа-основания: постановление "Об утверждении правил охраны газораспределительных сетей" от 20.11.2000 № 878 выдан: Правительство РФ; приказ «Об утверждении границ охранных зон газопроводов ЗАО «Газпром газораспределение Пермь» от 24.03.2015 № СЭД-31-02-2-02-301 выдан: Министерство по управлению имуществом и земельным отношениям Пермского края. Земельный участок подлежит снятию с государственного кадастрового учета по истечении пяти лет со дня его государственного кадастрового учета, если на него не будут зарегистрированы права. Сведения, необходимые для заполнения разделов: 2 - Сведения о зарегистрированных правах; 4 - Сведения о частях земельного участка, отсутствуют.	
Получатель выписки:		Департамент земельных отношений администрации города Перми	



ДОКУМЕНТ ПОДПИСАН  
ЭЛЕКТРОННОЙ ПОДПИСЬЮ

Сертификат: 00ВВ056В7401СВ38Д2В3576АСДС8425108

Владелец: ФЕДЕРАЛЬНАЯ СЛУЖБА ГОСУДАРСТВЕННОЙ

РЕГИСТРАЦИИ, КАДАСТРА И КАРТОГРАФИИ

Действителен: с 27.06.2023 по 19.09.2024

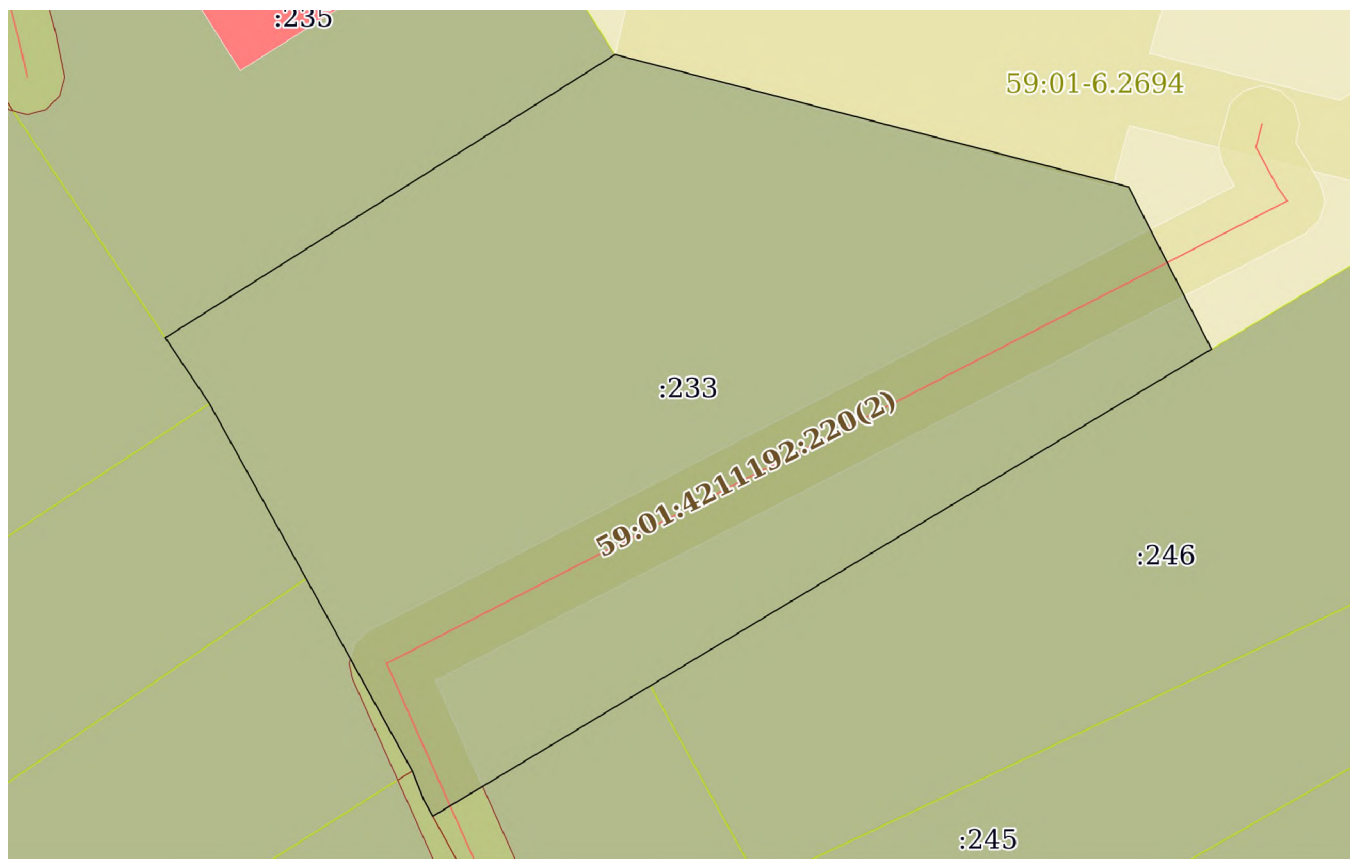
ПОЛНОЕ НАИМЕНОВАНИЕ ДОЛЖНОСТИ

инициалы, фамилия

Выписка из Единого государственного реестра недвижимости об объекте недвижимости  
Описание местоположения земельного участка

Земельный участок			
вид объекта недвижимости			
Лист № 1 раздела 3	Всего листов раздела 3: 1	Всего разделов: 6	Всего листов выписки: 10
18.03.2024г. № КУВИ-001/2024-76806831			
Кадастровый номер:		59:01:4211192:233	

План (чертеж, схема) земельного участка



Масштаб 1:400

Условные обозначения:



ДОКУМЕНТ ПОДПИСАН  
ЭЛЕКТРОННОЙ ПОДПИСЬЮ

Сертификат: 00ВВ056В7401СВ38D2В3576АСDС8425108

Владелец: ФЕДЕРАЛЬНАЯ СЛУЖБА ГОСУДАРСТВЕННОЙ

РЕГИСТРАЦИИ, КАДАСТРА И КАРТОГРАФИИ

Действителен: с 27.06.2023 по 19.09.2024

ПОЛНОЕ НАИМЕНОВАНИЕ ДОЛЖНОСТИ

инициалы, фамилия

## Выписка из Единого государственного реестра недвижимости об объекте недвижимости

## Описание местоположения земельного участка

Земельный участок			
вид объекта недвижимости			
Лист № 1 раздела 3.1	Всего листов раздела 3.1: 1	Всего разделов: 6	Всего листов выписки: 10
18.03.2024г. № КУВИ-001/2024-76806831			
Кадастровый номер:		59:01:4211192:233	

Описание местоположения границ земельного участка							
№ п/п	Номер точки		Дирекционный угол	Горизонтальное проложение, м	Описание закрепления на местности	Кадастровые номера смежных участков	Сведения об адресах правообладателей смежных земельных участков
	начальная	конечная					
1	2	3	4	5	6	7	8
1	1.1.1	1.1.2	57°48.3'	28.49	данные отсутствуют	59:01:4211192:235	614014, г. Пермь, ул. Восстания, д. 71, кв. 614014, г. Пермь, ул. Восстания, д. 71, кв.
2	1.1.2	1.1.3	104°26.8'	28.42	данные отсутствуют	данные отсутствуют	данные отсутствуют
3	1.1.3	1.1.4	152°54.7'	9.77	данные отсутствуют	данные отсутствуют	данные отсутствуют
4	1.1.4	1.1.5	239°2.4'	48.67	данные отсутствуют	данные отсутствуют	данные отсутствуют
5	1.1.4	1.1.4			данные отсутствуют	59:01:4211192:246	614014, Пермский край, г. Пермь, ул. Алексеевская, д.
6	1.1.5	1.1.6	331°6.8'	0.99	данные отсутствуют	59:01:4211192:1	адрес отсутствует; Пермский край, г. Пермь, ул. Свободы, д. ...
7	1.1.5	1.1.5			данные отсутствуют	59:01:4211192:245	614014, край Пермский, г. Пермь, ул. Алексеевская, д. 48; 614014, край. Пермский, г. Пермь, ул. Алексеевская, д.
8	1.1.6	1.1.7	338°19.5'	1.68	данные отсутствуют	59:01:4211192:1	адрес отсутствует; Пермский край, г. Пермь, ул. Свободы, д.
9	1.1.7	1.1.8	331°6.4'	11.78	данные отсутствуют	59:01:4211192:56	адрес отсутствует
10	1.1.8	1.1.9	331°5.5'	10.72	данные отсутствуют	59:01:4211192:55	614014, край. Пермский, г. Пермь, ул. Восстания, д. 13, кв. ...
11	1.1.9	1.1.1	326°7.4'	4.25	данные отсутствуют	59:01:4211192:44	адрес отсутствует



ДОКУМЕНТ ПОДПИСАН  
ЭЛЕКТРОННОЙ ПОДПИСЬЮ

Сертификат: 00BV056B7401CB38D2B3576ACDC8425108

Владелец: ФЕДЕРАЛЬНАЯ СЛУЖБА ГОСУДАРСТВЕННОЙ

РЕГИСТРАЦИИ, КАДАСТРА И КАРТОГРАФИИ

Действителен: с 27.06.2023 по 19.09.2024

ПОЛНОЕ НАИМЕНОВАНИЕ ДОЛЖНОСТИ

инициалы, фамилия

## Выписка из Единого государственного реестра недвижимости об объекте недвижимости

## Описание местоположения земельного участка

Земельный участок			
вид объекта недвижимости			
Лист № 1 раздела 3.2	Всего листов раздела 3.2: 1	Всего разделов: 6	Всего листов выписки: 10
18.03.2024г. № КУВИ-001/2024-76806831			
Кадастровый номер:		59:01:4211192:233	

Сведения о характерных точках границы земельного участка				
Система координат МСК59, зона 2				
Номер точки	Координаты, м		Описание закрепления на местности	Средняя квадратичная погрешность определения координат характерных точек границ земельного участка, м
	X	Y		
1	2	3	4	5
1	519717.87	2236693.89	Нет закрепления	0.1
2	519733.05	2236718	Нет закрепления	0.1
3	519725.96	2236745.52	Нет закрепления	0.1
4	519717.26	2236749.97	Нет закрепления	0.1
5	519692.22	2236708.23	Нет закрепления	0.1
6	519693.09	2236707.75	Нет закрепления	0.1
7	519694.65	2236707.13	Нет закрепления	0.1
8	519704.96	2236701.44	Нет закрепления	0.1
9	519714.34	2236696.26	Нет закрепления	0.1
1	519717.87	2236693.89	Нет закрепления	0.1



ДОКУМЕНТ ПОДПИСАН  
ЭЛЕКТРОННОЙ ПОДПИСЬЮ

Сертификат: 00ВВ056В7401СВ38D2В3576АСDС8425108

Владелец: ФЕДЕРАЛЬНАЯ СЛУЖБА ГОСУДАРСТВЕННОЙ

РЕГИСТРАЦИИ, КАДАСТРА И КАРТОГРАФИИ

Действителен: с 27.06.2023 по 19.09.2024

ПОЛНОЕ НАИМЕНОВАНИЕ ДОЛЖНОСТИ

инициалы, фамилия

Выписка из Единого государственного реестра недвижимости об объекте недвижимости  
Сведения о частях земельного участка

Земельный участок		
вид объекта недвижимости		
Лист № 1 раздела 4.1	Всего листов раздела 4.1: 2	Всего разделов: 6
Всего листов выписки: 10		
18.03.2024г. № КУВИ-001/2024-76806831		
Кадастровый номер:		59:01:4211192:233
Учетный номер части	Площадь, м2	Содержание ограничения в использовании или ограничения права на объект недвижимости или обременения объекта недвижимости
1	2	3
59:01:4211192:233/1	214	вид ограничения (обременения): ограничения прав на земельный участок, предусмотренные статьей 56 Земельного кодекса Российской Федерации; Срок действия: не установлен; реквизиты документа-основания: постановление "Об утверждении Федеральных правил использования воздушного пространства Российской Федерации" от 11.03.2010 № 138 выдан: Правительство Российской Федерации; Содержание ограничения (обременения): Постановление Правительства РФ от 11.03.2010 N 138 "Об утверждении Федеральных правил использования воздушного пространства Российской Федерации": "Запрещается размещать в полосах воздушных подходов на удалении до 30 км, а вне полос воздушных подходов - до 15 км от контрольной точки аэродрома объекты выбросов (размещения) отходов, животноводческие фермы, скотобойни и другие объекты, способствующие привлечению и массовому скоплению птиц."; Реестровый номер границы: 59:32-6.553; Вид объекта реестра границ: Зона с особыми условиями использования территории; Вид зоны по документу: Зона с особыми условиями использования - Приаэродромная территория аэродрома аэропорта Большое Савино; Тип зоны: Охранная зона транспорта
59:01:4211192:233/2	3	вид ограничения (обременения): ограничения прав на земельный участок, предусмотренные статьей 56 Земельного кодекса Российской Федерации; Срок действия: не установлен; реквизиты документа-основания: постановление "Об утверждении правил охраны газораспределительных сетей" от 20.11.2000 № 878 выдан: Правительство РФ; приказ «Об утверждении границ охраняемых зон газопроводов ЗАО «Газпром газораспределение Пермь» от 24.03.2015 № СЭД-31-02-2-02-301 выдан: Министерство по управлению имуществом и земельным отношениям Пермского края; Содержание ограничения (обременения): Ограничения в использовании объектов недвижимости в границах охранной зоны газопровода высокого, среднего и низкого давления согласно постановления Правительства РФ от 20 ноября 2000 №878 "Об утверждении Правил охраны газораспределительных сетей".; Реестровый номер границы: 59:01-6.2694; Вид объекта реестра границ: Зона с особыми условиями использования территории; Вид зоны по документу: Охранная зона газопровода высокого, среднего и низкого давления; Тип зоны: Охранная зона инженерных коммуникаций
	Весь	вид ограничения (обременения): ограничения прав на земельный участок, предусмотренные статьей 56 Земельного кодекса Российской Федерации; Срок действия: не установлен; реквизиты документа-основания: приказ "Об утверждении границ охраняемых зон газопроводов" от 12.05.2021 № 31-02-1-4-680 выдан: Министерство по управлению имуществом и градостроительной деятельности Пермского края; постановление "Об утверждении Правил охраны газораспределительных



ДОКУМЕНТ ПОДПИСАН  
ЭЛЕКТРОННОЙ ПОДПИСЬЮ

Сертификат: 00BВ056В7401СВ38D2В3576АСDС8425108

Владелец: ФЕДЕРАЛЬНАЯ СЛУЖБА ГОСУДАРСТВЕННОЙ

РЕГИСТРАЦИИ, КАДАСТРА И КАРТОГРАФИИ

Действителен: с 27.06.2023 по 19.09.2024

ПОЛНОЕ НАИМЕНОВАНИЕ ДОЛЖНОСТИ

ИНИЦИАЛЫ, ФАМИЛИЯ

## Земельный участок

вид объекта недвижимости

Лист № 2 раздела 4.1

Всего листов раздела 4.1: 2

Всего разделов: 6

Всего листов выписки: 10

18.03.2024г. № КУВИ-001/2024-76806831

Кадастровый номер:

59:01:4211192:233

сетей" от 20.11.2000 № 878 выдан: Правительство Российской Федерации; Содержание ограничения (обременения): Ограничения в использовании объектов недвижимости в границах охранной зоны газопроводов высокого, среднего и низкого давления установлены в соответствии с Постановлением Правительства РФ № 878 от 20.11.2000 "Об утверждении правил охраны газораспределительных сетей". На земельные участки, входящие в охранные зоны газораспределительных сетей налагаются ограничения (обременения), которыми запрещается: а) строить объекты жилищно-гражданского и производственного назначения; б) сносить и реконструировать мосты, коллекторы, автомобильные и железные дороги с расположенными на них газораспределительными сетями без предварительного выноса этих газопроводов по согласованию с эксплуатационными организациями; в) разрушать берегоукрепительные сооружения, водопропускные устройства, земляные и иные сооружения, предохраняющие газораспределительные сети от разрушений; г) перемещать, повреждать, засыпать и уничтожать опознавательные знаки, контрольно-измерительные пункты и другие устройства газораспределительных сетей; д) устраивать свалки и склады, разливать растворы кислот, солей, щелочей и других химически активных веществ; е) огораживать и перегораживать охранные зоны, препятствовать доступу персонала эксплуатационных организаций к газораспределительным сетям, проведению обслуживания и устранению повреждений газораспределительных сетей; ж) разводить огонь и размещать источники огня; з) рыть погреба, копать и обрабатывать почву сельскохозяйственными и мелиоративными орудиями и механизмами на глубину более 0,3 метра; и) открывать калитки и двери газорегуляторных пунктов, станций катодной и дренажной защиты, люки подземных колодцев, включать или отключать электроснабжение средств связи, освещения и систем телемеханики; к) набрасывать, приставлять и привязывать к опорам и надземным газопроводам, ограждениям и зданиям газораспределительных сетей посторонние предметы, лестницы, влезать на них; л) самовольно подключаться к газораспределительным сетям.; Реестровый номер границы: 59:01-6.8160; Вид объекта реестра границ: Зона с особыми условиями использования территории; Вид зоны по документу: Охранная зона газопроводов высокого, среднего и низкого давления; Тип зоны: Охранная зона инженерных коммуникаций



ДОКУМЕНТ ПОДПИСАН  
ЭЛЕКТРОННОЙ ПОДПИСЬЮ

Сертификат: 00ВВ056В7401СВ38D2В3576АСДС8425108

Владелец: ФЕДЕРАЛЬНАЯ СЛУЖБА ГОСУДАРСТВЕННОЙ

РЕГИСТРАЦИИ, КАДАСТРА И КАРТОГРАФИИ

Действителен: с 27.06.2023 по 19.09.2024


ПОЛНОЕ НАИМЕНОВАНИЕ ДОЛЖНОСТИ

инициалы, фамилия

Выписка из Единого государственного реестра недвижимости об объекте недвижимости  
Сведения о частях земельного участка

Земельный участок			
вид объекта недвижимости			
Лист № 1 раздела 4.2	Всего листов раздела 4.2: 2	Всего разделов: 6	Всего листов выписки: 10
18.03.2024г. № КУВИ-001/2024-76806831			
Кадастровый номер:		59:01:4211192:233	

Сведения о характерных точках границы части (частей) земельного участка				
Учетный номер части: 59:01:4211192:233/1				
Система координат				
Номер точки	Координаты, м		Описание закрепления на местности	Средняя квадратичная погрешность определения координат характерных точек границ земельного участка, м
	X	Y		
1	2	3	4	5
1	519723.69	2236746.68	-	-
2	519720.12	2236748.51	-	-
3	519699.5	2236708.36	-	-
4	519693.82	2236710.9	-	-
5	519692.22	2236708.23	-	-
6	519693.09	2236707.75	-	-
7	519694.65	2236707.13	-	-
8	519700.64	2236703.82	-	-
9	519701.41	2236704.03	-	-
10	519702.14	2236704.76	-	-
1	519723.69	2236746.68	-	-

ПОЛНОЕ НАИМЕНОВАНИЕ ДОЛЖНОСТИ	 ДОКУМЕНТ ПОДПИСАН ЭЛЕКТРОННОЙ ПОДПИСЬЮ	инициалы, фамилия
	Сертификат: 00ВВ056В7401СВ38D2В3576АСDС8425108 Владелец: ФЕДЕРАЛЬНАЯ СЛУЖБА ГОСУДАРСТВЕННОЙ РЕГИСТРАЦИИ, КАДАСТРА И КАРТОГРАФИИ Действителен: с 27.06.2023 по 19.09.2024	

## Земельный участок

вид объекта недвижимости

Лист № 2 раздела 4.2

Всего листов раздела 4.2: 2

Всего разделов: 6

Всего листов выписки: 10

18.03.2024г. № КУВИ-001/2024-76806831

Кадастровый номер:

59:01:4211192:233

## Сведения о характерных точках границы части (частей) земельного участка

Учетный номер части: 59:01:4211192:233/2

## Система координат

Номер точки	Координаты, м		Описание закрепления на местности	Средняя квадратичная погрешность определения координат характерных точек границ земельного участка, м
	X	Y		
1	2	3	4	5
1	519733.05	2236718	-	-
2	519726.17	2236744.7	-	-
3	519725.95	2236744.64	-	-
1	519733.05	2236718	-	-



ДОКУМЕНТ ПОДПИСАН  
ЭЛЕКТРОННОЙ ПОДПИСЬЮ

Сертификат: 00ВВ056В7401СВ38D2В3576АСDС8425108

Владелец: ФЕДЕРАЛЬНАЯ СЛУЖБА ГОСУДАРСТВЕННОЙ

РЕГИСТРАЦИИ, КАДАСТРА И КАРТОГРАФИИ

Действителен: с 27.06.2023 по 19.09.2024

ПОЛНОЕ НАИМЕНОВАНИЕ ДОЛЖНОСТИ

инициалы, фамилия

**Филиал публично-правовой компании «Роскадастр» по Пермскому краю**

полное наименование органа регистрации прав

**Выписка из Единого государственного реестра недвижимости об объекте недвижимости**

**Сведения о характеристиках объекта недвижимости**

На основании запроса от 18.03.2024, поступившего на рассмотрение 18.03.2024, сообщаем, что согласно записям Единого государственного реестра недвижимости:

Раздел 1 Лист 1

<b>Сооружение</b>			
вид объекта недвижимости			

Лист № 1 раздела 1	Всего листов раздела 1: 2	Всего разделов: 4	Всего листов выписки: 6
--------------------	---------------------------	-------------------	-------------------------

18.03.2024г. № КУВИ-001/2024-77313332	
Кадастровый номер:	59:01:4211192:220
Номер кадастрового квартала:	59:01:4211192
Дата присвоения кадастрового номера:	18.02.2020

Ранее присвоенный государственный учетный номер:	данные отсутствуют		
Местоположение:	Российская Федерация, Пермский край, г.о. Пермский, г. Пермь, ул. Свободы		
Площадь:	данные отсутствуют		
Основная характеристика (для сооружения):	тип	значение	единица измерения
	протяженность	111	в метрах
Назначение:	иное сооружение (газопровод низкого давления до границ земельного участка по адресу: Пермский край, город Пермь, Мотовилихинский район, улица Свободы, 37а)		
Наименование:	газопровод низкого давления до границ земельного участка по адресу: Пермский край, город Пермь, Мотовилихинский район, улица Свободы, 37а		
Количество этажей, в том числе подземных этажей:	данные отсутствуют		
Год ввода в эксплуатацию по завершении строительства:	данные отсутствуют		
Год завершения строительства:	2018		
Кадастровая стоимость, руб.:	122459.32		
Кадастровые номера иных объектов недвижимости, в пределах которых расположен объект недвижимости:	59:01:4211192:1, 59:01:4211192:233		
Кадастровые номера помещений, машино-мест, расположенных в здании или сооружении:	данные отсутствуют		
Кадастровые номера объектов недвижимости, из которых образован объект недвижимости:	данные отсутствуют		
Кадастровые номера образованных объектов недвижимости:	данные отсутствуют		
Сведения о включении объекта недвижимости в состав предприятия как имущественного комплекса:	данные отсутствуют		

 ДОКУМЕНТ ПОДПИСАН ЭЛЕКТРОННОЙ ПОДПИСЬЮ Сертификат: 00ВВ056В7401СВ38D2В3576АСDС8425108 Владелец: ФЕДЕРАЛЬНАЯ СЛУЖБА ГОСУДАРСТВЕННОЙ РЕГИСТРАЦИИ, КАДАСТРА И КАРТОГРАФИИ Действителен: с 27.06.2023 по 19.09.2024
---

ПОЛНОЕ НАИМЕНОВАНИЕ ДОЛЖНОСТИ	инициалы, фамилия
-------------------------------	-------------------

<b>Сооружение</b>			
вид объекта недвижимости			
Лист № 2 раздела 1	Всего листов раздела 1: 2	Всего разделов: 4	Всего листов выписки: 6
18.03.2024г. № КУВИ-001/2024-77313332			
Кадастровый номер:		59:01:4211192:220	
Сведения о включении объекта недвижимости в состав единого недвижимого комплекса:	данные отсутствуют		
Виды разрешенного использования:	данные отсутствуют		
Сведения о включении объекта недвижимости в реестр объектов культурного наследия:	данные отсутствуют		
Сведения о кадастровом инженере:	И. С. Ю. Д. СНИПС 1400000000		
Статус записи об объекте недвижимости:	Сведения об объекте недвижимости имеют статус "актуальные"		
Особые отметки:	Сведения, необходимые для заполнения разделов: 6 - Сведения о частях объекта недвижимости; 7 - Перечень помещений, машино-мест, расположенных в здании, сооружении; 8 - План расположения помещения, машино-места на этаже (плане этажа), отсутствуют.		
Получатель выписки:	Департамент земельных отношений администрации города Перми		



ДОКУМЕНТ ПОДПИСАН  
ЭЛЕКТРОННОЙ ПОДПИСЬЮ

Сертификат: 00BV056B7401CB38D2B3576ACDC8425108

Владелец: ФЕДЕРАЛЬНАЯ СЛУЖБА ГОСУДАРСТВЕННОЙ

РЕГИСТРАЦИИ, КАДАСТРА И КАРТОГРАФИИ

Действителен: с 27.06.2023 по 19.09.2024

ПОЛНОЕ НАИМЕНОВАНИЕ ДОЛЖНОСТИ

инициалы, фамилия

Выписка из Единого государственного реестра недвижимости об объекте недвижимости  
Сведения о зарегистрированных правах

Сооружение			
вид объекта недвижимости			
Лист № 1 раздела 2	Всего листов раздела 2: 1	Всего разделов: 4	Всего листов выписки: 6
18.03.2024г. № КУВИ-001/2024-77313332			
Кадастровый номер:		59:01:4211192:220	
1	Правообладатель (правообладатели):	1.1	Акционерное общество " Газпром газораспределение Пермь", ИНН: 5902183841, ОГРН: 1025900512670
	Сведения о возможности предоставления третьим лицам персональных данных физического лица:	1.1.1	данные отсутствуют
2	Вид, номер, дата и время государственной регистрации права:	2.1	Собственность 59:01:4211192:220-59/086/2020-1 18.02.2020 12:31:28
3	Сведения об осуществлении государственной регистрации сделки, права без необходимого в силу закона согласия третьего лица, органа:	3.1	данные отсутствуют
4	Ограничение прав и обременение объекта недвижимости:	не зарегистрировано	
5	Договоры участия в долевом строительстве:	не зарегистрировано	
6	Заявленные в судебном порядке права требования:	данные отсутствуют	
7	Сведения о возможности предоставления третьим лицам персональных данных физического лица	данные отсутствуют	
8	Сведения о возражении в отношении зарегистрированного права:	данные отсутствуют	
9	Сведения о наличии решения об изъятии объекта недвижимости для государственных и муниципальных нужд:	данные отсутствуют	
10	Сведения о невозможности государственной регистрации без личного участия правообладателя или его законного представителя:	данные отсутствуют	
11	Правопритязания и сведения о наличии поступивших, но не рассмотренных заявлений о проведении государственной регистрации права (перехода, прекращения права), ограничения права или обременения объекта недвижимости, сделки в отношении объекта недвижимости:	отсутствуют	



ДОКУМЕНТ ПОДПИСАН  
ЭЛЕКТРОННОЙ ПОДПИСЬЮ

Сертификат: 00BV056B7401CB38D2B3576ACDC8425108

Владелец: ФЕДЕРАЛЬНАЯ СЛУЖБА ГОСУДАРСТВЕННОЙ

РЕГИСТРАЦИИ, КАДАСТРА И КАРТОГРАФИИ

Действителен: с 27.06.2023 по 19.09.2024

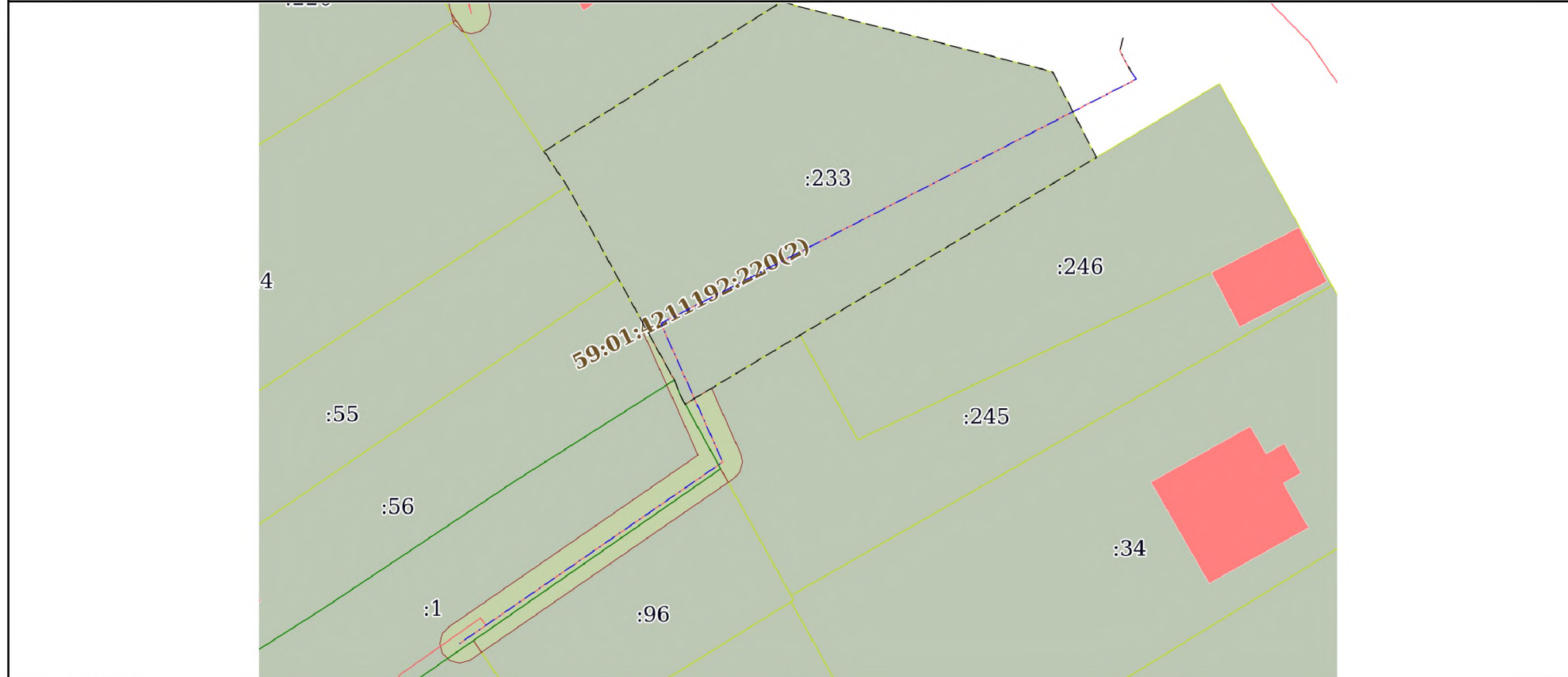
ПОЛНОЕ НАИМЕНОВАНИЕ ДОЛЖНОСТИ

инициалы, фамилия

Выписка из Единого государственного реестра недвижимости об объекте недвижимости  
 Описание местоположения объекта недвижимости

Сооружение			
вид объекта недвижимости			
Лист № 1 раздела 5	Всего листов раздела 5: 1	Всего разделов: 4	Всего листов выписки: 6
18.03.2024г. № КУВИ-001/2024-77313332			
Кадастровый номер:		59:01:4211192:220	

Схема расположения объекта недвижимости (части объекта недвижимости) на земельном участке(ах)



Масштаб 1:600      Условные обозначения:

ПОЛНОЕ НАИМЕНОВАНИЕ ДОЛЖНОСТИ	 ДОКУМЕНТ ПОДПИСАН ЭЛЕКТРОННОЙ ПОДПИСЬЮ	инициалы, фамилия
	Сертификат: 00ВВ056В7401СВ38D2В3576АСDС8425108 Владелец: ФЕДЕРАЛЬНАЯ СЛУЖБА ГОСУДАРСТВЕННОЙ РЕГИСТРАЦИИ, КАДАСТРА И КАРТОГРАФИИ Действителен: с 27.06.2023 по 19.09.2024	

Выписка из Единого государственного реестра недвижимости об объекте недвижимости  
Описание местоположения объекта недвижимости

Сооружение			
вид объекта недвижимости			
Лист № 1 раздела 5.1	Всего листов раздела 5.1: 2	Всего разделов: 4	Всего листов выписки: 6
18.03.2024г. № КУВИ-001/2024-77313332			
Кадастровый номер:		59:01:4211192:220	

1. Сведения о координатах характерных точек контура объекта недвижимости

Номер точки	Координаты, м		Радиус, м	Средняя квадратическая погрешность определения координат характерных точек контура, м	Глубина, высота, м	
	X	Y			H1	H2
	2	3			4	5
1	519729.38	2236752.68	-	0.1	данные отсутствуют	данные отсутствуют
2	519728.09	2236752.35	-	0.1	данные отсутствуют	данные отсутствуют
3	519725.94	2236753.51	-	0.1	данные отсутствуют	данные отсутствуют
1	519725.94	2236753.51	-	0.1	данные отсутствуют	данные отсутствуют
2	519725.21	2236754.03	-	0.1	данные отсутствуют	данные отсутствуют
3	519716.55	2236737.18	-	0.1	данные отсутствуют	данные отсутствуют
4	519700.41	2236705.76	-	0.1	данные отсутствуют	данные отсутствуют
5	519686.34	2236712.04	-	0.1	данные отсутствуют	данные отсутствуют
6	519668.19	2236685.72	-	0.1	данные отсутствуют	данные отсутствуют
7	519667.92	2236685.33	-	0.1	данные отсутствуют	данные отсутствуют

2. Сведения о предельных высоте и глубине конструктивных элементов объекта недвижимости

Предельная глубина конструктивных элементов объекта недвижимости, м	данные отсутствуют
Предельная высота конструктивных элементов объекта недвижимости, м	данные отсутствуют



ДОКУМЕНТ ПОДПИСАН  
ЭЛЕКТРОННОЙ ПОДПИСЬЮ

Сертификат: 00BV056B7401CB38D2B3576ACDC8425108

Владелец: ФЕДЕРАЛЬНАЯ СЛУЖБА ГОСУДАРСТВЕННОЙ  
РЕГИСТРАЦИИ, КАДАСТРА И КАРТОГРАФИИ  
Действителен: с 27.06.2023 по 19.09.2024

полное наименование должности

инициалы, фамилия

Сооружение			
вид объекта недвижимости			
Лист № 2 раздела 5.1	Всего листов раздела 5.1: 2	Всего разделов: 4	Всего листов выписки: 6

18.03.2024г. № КУВИ-001/2024-77313332

Кадастровый номер: 59:01:4211192:220

3. Сведения о характерных точках пересечения контура объекта недвижимости с контуром (контурами) иных зданий, сооружений, объектов незавершенного строительства

Система координат 59.2

Номера характерных точек контура	Координаты, м		Средняя квадратическая погрешность определения координат характерных точек контура, м	Глубина, высота, м		Кадастровые номера иных объектов недвижимости, с контурами которых пересекается контур данного объекта недвижимости
	X	Y		H1	H2	
1	2	3	4	5	6	7
данные отсутствуют	данные отсутствуют	данные отсутствуют	данные отсутствуют	данные отсутствуют	данные отсутствуют	данные отсутствуют



ДОКУМЕНТ ПОДПИСАН  
ЭЛЕКТРОННОЙ ПОДПИСЬЮ

Сертификат: 00ВВ056В7401СВ38D2В3576АСDC8425108

Владелец: ФЕДЕРАЛЬНАЯ СЛУЖБА ГОСУДАРСТВЕННОЙ

РЕГИСТРАЦИИ, КАДАСТРА И КАРТОГРАФИИ

Действителен: с 27.06.2023 по 19.09.2024

ПОЛНОЕ НАИМЕНОВАНИЕ ДОЛЖНОСТИ

инициалы, фамилия

УТВЕРЖДЕНА  
приказом Министерства строительства  
и жилищно-коммунального хозяйства  
Российской Федерации  
от 25 апреля 2017 г. № 741/пр

### Градостроительный план земельного участка №

Р Ф - 5 9 - 2 - 0 3 - 0 - 0 0 - 2 0 2 3 - 0 3 5 9

### Градостроительный план земельного участка подготовлен на основании

заявления Департамента земельных отношений администрации города Перми от 21.02.2023

(реквизиты заявления правообладателя земельного участка, иного лица в случае, предусмотренном частью 1.1 статьи 57.3 Градостроительного кодекса Российской Федерации, с указанием ф.и.о. заявителя – физического лица, либо реквизиты заявления и наименование заявителя – юридического лица о выдаче градостроительного плана земельного участка)

### Местонахождение земельного участка

край Пермский

(субъект Российской Федерации)

г.о. Пермский, г. Пермь, Мотовилихинский район, ул. Алексеевская

(муниципальный район или городской округ)

(поселение)

### Описание границ земельного участка (образуемого земельного участка):

Обозначение (номер) характерной точки	Перечень координат характерных точек в системе координат, используемой для ведения Единого государственного реестра недвижимости	
	X	Y
1	519717.87	2236693.89
2	519733.05	2236718.00
3	519725.96	2236745.52
4	519717.26	2236749.97
5	519692.22	2236708.23
6	519693.09	2236707.75
7	519694.65	2236707.13
8	519704.96	2236701.44
9	519714.34	2236696.26
1	519717.87	2236693.89

Кадастровый номер земельного участка (при наличии) или в случае, предусмотренном частью 1.1 статьи 57.3 Градостроительного кодекса Российской Федерации, условный номер образуемого земельного участка на основании утвержденных проекта межевания территории и (или) схемы расположения земельного участка или земельных участков на кадастровом плане территории

59:01:4211192:233

**Площадь земельного участка**

1244 кв.м

**Информация о расположенных в границах земельного участка объектах капитального строительства**

В границах земельного участка расположены объекты капитального строительства. Количество объектов 1 единиц(ы). Описание объектов капитального строительства приводится в подразделе 3.1 «Объекты капитального строительства» или подразделе 3.2 «Объекты, включенные в единый государственный реестр объектов культурного наследия (памятников истории и культуры) народов Российской Федерации» раздела 3

**Информация о границах зоны планируемого размещения объекта капитального строительства в соответствии с утвержденным проектом планировки территории (при наличии)**

Информация отсутствует

Обозначение (номер) характерной точки	Перечень координат характерных точек в системе координат, используемой для ведения Единого государственного реестра недвижимости	
	X	Y
-	-	-

**Реквизиты проекта планировки территории и (или) проекта межевания территории в случае, если земельный участок расположен в границах территории, в отношении которой утверждены проект планировки территории и (или) проект межевания территории**

Постановление администрации города Перми № 120 от 06.03.2018 «Об утверждении проекта межевания территории жилого района Висим в Мотовилихинском районе города Перми»;

Постановление администрации города Перми № 1159 от 23.12.2016 «Об утверждении документации по планировке территории 4 (в том числе в части СТН часть Е1, часть Е2, Е5, И2, часть Д2, Д3, Д4, часть И3, часть И26, часть Ж4, Ж12, часть Ж6, Г4, часть Г5) в Кировском, Дзержинском, Мотовилихинском, Орджоникидзевском, Свердловском районах города Перми»

(указывается в случае, если земельный участок расположен в границах территории, в отношении которой утверждены проект планировки территории и (или) проект межевания территории)

**Градостроительный план подготовлен**

Бабушкиной Викторией Викторовной, начальником управления градостроительной деятельности города Перми Министерства по управлению имуществом и градостроительной деятельности Пермского края

(Ф.и.о., должность уполномоченного лица, наименование органа)



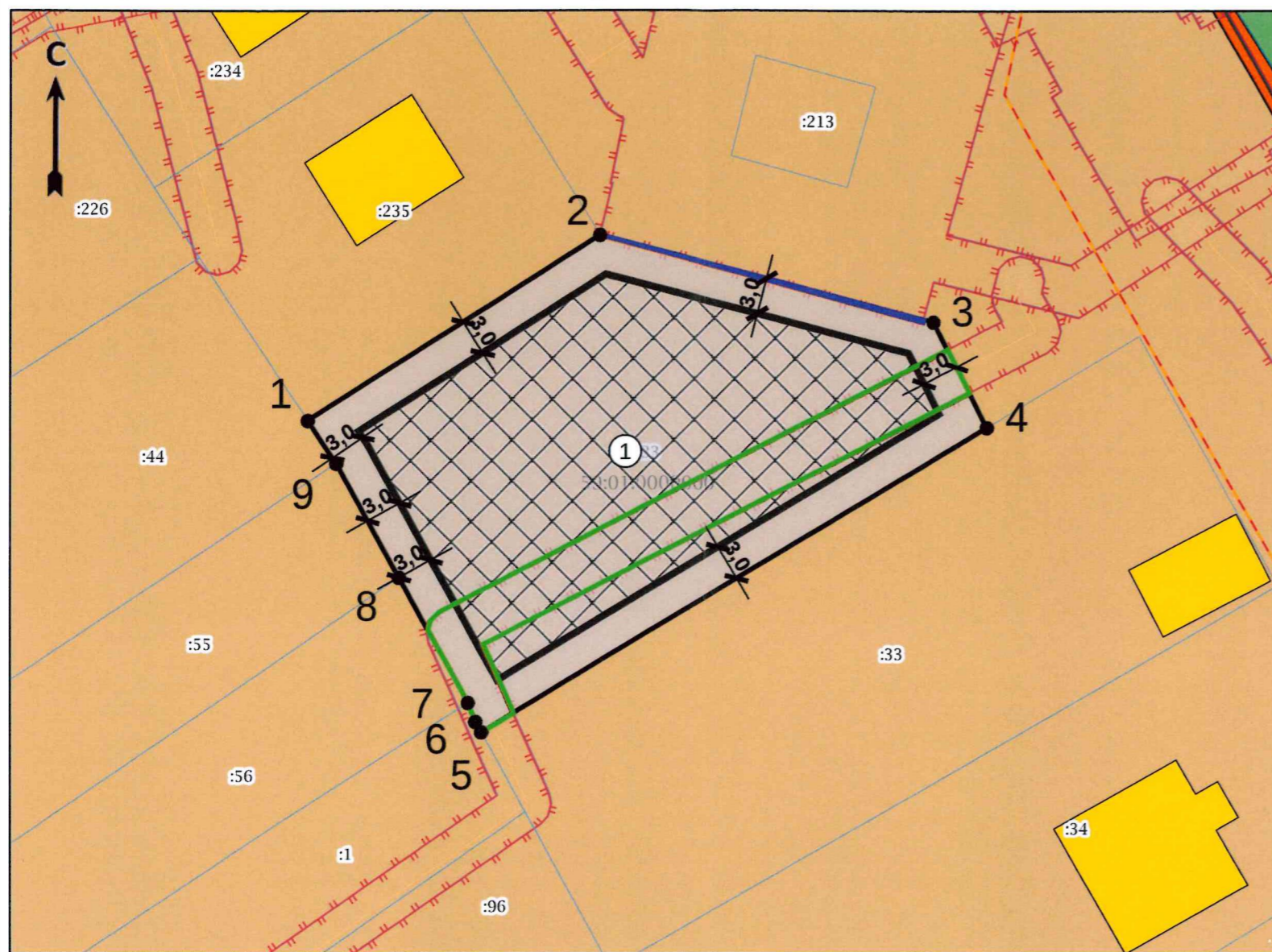
М.П.  
(при наличии)

*(Handwritten signature)*  
(подпись)

В.В.Бабушкина  
(расшифровка подписи)

Дата выдачи 10.05.2023  
(ДД.ММ.ГГГГ)

Чертеж градостроительного плана земельного участка



Экспликация

№ п/п	Наименование	Примечание
1	Границы, в пределах которых разрешается строительство объектов капитального строительства, устанавливаемые с учетом минимальных отступов от границ земельного участка	

Ситуационный план М 1:3000



Условные обозначения

- Точка поворота границ земельного участка (координаты смотри в ведомости координат)
  - Границы, в пределах которых разрешается строительство объектов капитального строительства, устанавливаемые с учетом минимальных отступов от границ земельного участка
  - Линии регулирования застройки
  - Красные линии
  - Граница земельного участка ГПЗУ
  - Границы земельных участков
  - Объекты капитального строительства (действующие-площадные)
  - Объекты капитального строительства (линейные)
  - Оси улиц
  - Охранная зона инженерных коммуникаций
  - Зона индивидуальной жилой застройки городского типа
- ЗУ частично расположен в границах ЗОУИТ:
- Охранная зона инженерных коммуникаций «Охранная зона газопроводов высокого, среднего и низкого давления», 59-01-6.8160
  - Охранная зона инженерных коммуникаций «Охранная зона газопровода высокого, среднего и низкого давления», 59-01-6.2694
- ЗУ полностью расположен в границах ЗОУИТ:
- Охранная зона транспорта «Зона с особыми условиями использования - Приаэродромная территория аэродрома аэропорта Большое Савино», 59-32-6.553

						Российская Федерация, Пермский край, г.о. Пермский, г. Пермь, Мотовилихинский район, ул. Алексеевская			
Изм.	Кол. уч.	Лист	№ док.	Подпись	Дата	Градостроительный план земельного участка площадью 1244 кв.м, кадастровый номер 59-014-211192-233	Масштаб	Лист	Листов
							1500	1	1
						Чертеж градостроительного плана земельного участка, ситуационный план М 1:3000, экспликация	Министерство по управлению имуществом и градостроительной деятельности Пермского края		

**2. Информация о градостроительном регламенте либо требованиях к назначению, параметрам и размещению объекта капитального строительства на земельном участке, на который действие градостроительного регламента не распространяется или для которого градостроительный регламент не устанавливается**

Земельный участок расположен в территориальной зоне - Ж-4 «Зона индивидуальной жилой застройки городского типа». Установлен градостроительный регламент.

---

**2.1. Реквизиты акта органа государственной власти субъекта Российской Федерации, органа местного самоуправления, содержащего градостроительный регламент либо реквизиты акта федерального органа государственной власти, органа государственной власти субъекта Российской Федерации, органа местного самоуправления, иной организации, определяющего, в соответствии с федеральными законами, порядок использования земельного участка, на который действие градостроительного регламента не распространяется или для которого градостроительный регламент не устанавливается**

Решение Пермской городской Думы от 26.06.2007 № 143 «Об утверждении правил землепользования и застройки города Перми».

---

**2.2. Информация о видах разрешенного использования земельного участка**

**Ж-4 «Зона индивидуальной жилой застройки городского типа»**

***Основные виды разрешенного использования:***

для индивидуального жилищного строительства (2.1),  
блокированная жилая застройка (2.3),  
дошкольное, начальное и среднее общее образование (3.5.1),  
объекты наружного противопожарного водоснабжения (пожарные резервуары, водоемы, пирсы и прочие),  
оказание социальной помощи населению (3.2.2).

***Вспомогательные виды разрешенного использования:***

зеленые насаждения,  
хранение автотранспорта (2.7.1),  
объекты наружного противопожарного водоснабжения (пожарные резервуары, водоемы).

***Условно разрешенные виды использования:***

дома социального обслуживания (3.2.1),  
магазины (4.4),  
деловое управление (4.1),  
амбулаторно-поликлиническое обслуживание (3.4.1),  
объекты культурно-досуговой деятельности (3.6.1),  
спорт (5.1),  
бытовое обслуживание (3.3),  
оказание услуг связи (3.2.3),  
общественное питание (4.6),  
антенны сотовой, радиорелейной и спутниковой связи,  
религиозное использование (3.7),  
коммунальное обслуживание (3.1),  
ремонт автомобилей (4.9.1.4),  
обеспечение внутреннего правопорядка (8.3).

**2.3. Предельные (минимальные и (или) максимальные) размеры земельного участка и предельные параметры разрешенного строительства, реконструкции объекта капитального строительства, установленные градостроительным регламентом для территориальной зоны, в которой расположен земельный участок:**

Предельные (минимальные и (или) максимальные) размеры земельных участков, в том числе их площадь			Минимальные отступы от границ земельного участка в целях определения мест допустимого размещения зданий, строений, сооружений, за пределами которых запрещено строительство зданий, строений, сооружений	Предельное количество этажей и (или) предельная высота зданий, строений, сооружений	Максимальный процент застройки в границах земельного участка, определяемый как отношение суммарной площади земельного участка, которая может быть застроена, ко всей площади земельного участка, %	Требования к архитектурным решениям объектов капитального строительства, расположенным в границах территории исторического поселения федерального или регионального значения	Иные показатели
1	2	3	4	5	6	7	8
Длина, м	Ширина, м	Площадь, м <sup>2</sup> или га					
Без ограничений	Без ограничений	Минимальный размер земельного участка - 1 кв.м.; максимальный размер земельного участка - 10000000 кв.м.; минимальный размер земельного участка с видом разрешенного использования «для индивидуального жилищного строительства (2.1)» - 450 кв.м.;	Минимальный отступ от границ земельного участка - 3 м, до места допустимого размещения зданий, строений (за исключением границ со стороны территории общего пользования, где отступ определяется с учетом красных линий и линий регулирования застройки, установленных проектом планировки территории, а также границ смежных земельных участков при блокированной жилой застройке).	Предельная высота зданий, строений не более 10,5 м.	С видом разрешенного использования «блокированная жилая застройка (2.3)» - 40%; с видом разрешенного использования «для индивидуального жилищного строительства (2.1)» - 30%; для иных видов разрешенного использования - 40%.	-	В соответствии с документацией по планировке территории, утвержденной постановлением администрации города Перми № 1159 от 23.12.2016, возможная предельная высота застройки – до 10,5 м. Максимальный выступ за красную линию нависающих частей здания наземных уровней, выступающих из плоскости наружной стены фасада здания на высоте не менее 4,5 м над территорией общего пользования, составляет не более 1,2 м от красной линии. В случаях, когда линия регулирования застройки

		<p>максимальный размер земельного участка с видом разрешенного использования «для индивидуального жилищного строительства (2.1)» - 2000 кв.м.; минимальный размер земельного участка для площадок для выгула собак - 600 кв.м.</p>					<p>отличается от красной линии, указанный выступ может быть произведен за линию регулирования застройки. В случае если в границах территориальной зоны предусматривается осуществление деятельности по комплексному развитию территории, расчет показателей минимально допустимого уровня обеспеченности территории объектами коммунальной, транспортной, социальной инфраструктур и расчет показателей максимально допустимого уровня территориальной доступности указанных объектов для населения осуществляются в соответствии с утвержденными нормативами градостроительного проектирования.</p>
--	--	--	--	--	--	--	--

**2.4. Требования к назначению, параметрам и размещению объекта капитального строительства на земельном участке, на который действие градостроительного регламента не распространяется или для которого градостроительный регламент не устанавливается (за исключением случая, предусмотренного пунктом 7.1 части 3 статьи 57.3 Градостроительного кодекса Российской Федерации):**

Причины отнесения земельного участка к виду земельного участка, на который действие градостроительного регламента не распространяется или для которого градостроительный регламент не устанавливается	Реквизиты акта, регулирующего использование земельного участка	Требования к использованию земельного участка	Требования к параметрам объекта капитального строительства			Требования к размещению объектов капитального строительства	
			Предельное количество этажей и (или) предельная высота зданий, строений, сооружений	Максимальный процент застройки в границах земельного участка, определяемый как отношение суммарной площади земельного участка, которая может быть застроена, ко всей площади земельного участка	Иные требования к параметрам объекта капитального строительства	Минимальные отступы от границ земельного участка в целях определения мест допустимого размещения зданий, строений, сооружений, за пределами которых запрещено строительство зданий, строений, сооружений	Иные требования к размещению объектов капитального строительства
1	2	3	4	5	6	7	8
-	-	-	-	-	-	-	-





Земельный участок частично расположен в границах зоны с особыми условиями использования территории Охранная зона инженерных коммуникаций «Охранная зона газопровода высокого, среднего и низкого давления», 59:01-6.2694, площадь земельного участка, покрываемая зоной с особыми условиями использования территории, составляет 3,16 кв.м. (Постановление Правительства Российской Федерации № 878 от 20.11.2000 «Об утверждении правил охраны газораспределительных сетей»).

Земельный участок полностью расположен в границах зоны с особыми условиями использования территории Охранная зона транспорта «Зона с особыми условиями использования - Приаэродромная территория аэродрома аэропорта Большое Савино», 59:32-6.553, площадь земельного участка, покрываемая зоной с особыми условиями использования территории, составляет 1244 кв.м. (Постановление Правительства Российской Федерации от 11.03.2010 № 138 «Об утверждении Федеральных правил использования воздушного пространства Российской Федерации»).

**6. Информация о границах зон с особыми условиями использования территорий, если земельный участок полностью или частично расположен в границах таких зон:**

Наименование зоны с особыми условиями использования территории с указанием объекта, в отношении которого установлена такая зона	Перечень координат характерных точек в системе координат, используемой для ведения Единого государственного реестра недвижимости		
	Обозначение (номер) характерной точки	X	Y
	1	2	3
Охранная зона инженерных коммуникаций «Охранная зона газопроводов высокого, среднего и низкого давления», 59:01-6.8160 (ЕГРН)	1	519723,69	2236746,68
	2	519720,12	2236748,51
	3	519699,50	2236708,36
	4	519693,82	2236710,90
	5	519692,22	2236708,23
	6	519693,09	2236707,75
	7	519694,65	2236707,13
	8	519700,64	2236703,82
	9	519701,41	2236704,03
	10	519702,14	2236704,76
Охранная зона инженерных коммуникаций «Охранная зона газопровода высокого, среднего и низкого давления», 59:01-6.2694 (ЕГРН)	1	519733,05	2236718,00
	2	519726,17	2236744,70
	3	519725,95	2236744,64
Охранная зона транспорта «Зона с особыми условиями использования - Приаэродромная территория аэродрома аэропорта Большое Савино», 59:32-6.553 (ЕГРН)	1	519717,87	2236693,89
	2	519733,05	2236718,00
	3	519725,96	2236745,52
	4	519717,26	2236749,97
	5	519692,22	2236708,23
	6	519693,09	2236707,75
	7	519694,65	2236707,13
	8	519704,96	2236701,44
	9	519714,34	2236696,26

**7. Информация о границах публичных сервитутов**

Информация отсутствует

Обозначение (номер) характерной точки	Перечень координат характерных точек в системе координат, используемой для ведения Единого государственного реестра недвижимости	
	X	Y

-	-	-
---	---	---

**8. Номер и (или) наименование элемента планировочной структуры, в границах которого расположен земельный участок**

1.1 зоны размещения объектов капитального строительства

**9. Информация о возможности подключения (технологического присоединения) объектов капитального строительства к сетям инженерно-технического обеспечения (за исключением сетей электроснабжения), определяемая с учетом программ комплексного развития систем коммунальной инфраструктуры поселения, муниципального округа, городского округа (при их наличии), в состав которой входят сведения о максимальной нагрузке в возможных точках подключения (технологического присоединения) к таким сетям, а также сведения об организации, представившей данную информацию**

Письмо от 28.02.2023 № 51000-32-00543 «О направлении информации» Филиал «Пермский» ПАО «Т Плюс»

**10. Реквизиты нормативных правовых актов субъекта Российской Федерации, муниципальных правовых актов, устанавливающих требования к благоустройству территории**

Решение Пермской городской Думы от 15 декабря 2020 года № 277 «Об утверждении Правил благоустройства территории города Перми»

**11. Информация о красных линиях: Информация отсутствует**

Обозначение (номер) характерной точки	Перечень координат характерных точек в системе координат, используемой для ведения Единого государственного реестра недвижимости	
	X	Y
-	-	-

Приложение (в случае, указанном в части 3.1 статьи 57.3 Градостроительного кодекса Российской Федерации)

Пронумеровано, пронумеровано и скреплено  
печатью

(7) лист 08

В.В. Бабушкина /  
Подпись /Расшифровка подписи/

«12» Июль 20 13 года М.П.



**Департамент градостроительства и архитектуры  
администрации города Перми**

**Справка из информационной системы по  
градостроительным условиям участка,  
расположенного в Мотовилихинском районе г.  
Перми, общей площадью 1244 кв.м**

Подписано: ДЕПАРТАМЕНТ  
ГРАДОСТРОИТЕЛЬСТВА И АРХИТЕКТУРЫ  
АДМИНИСТРАЦИИ ГОРОДА ПЕРМИ  
Дата: 2024.03.18 15:12:48 +05:00  
Причина: Выдача градостроительной справки

**Сведения из ИСОГД г. Перми  
№586682  
г. Пермь**

Сформирована 18.03.2024

г. Пермь

Градсправка №586682

## Раздел III. Документы территориального планирования муниципальных образований

### Функциональное зонирование

Код зоны	Наименование зоны	Иерархия	Утверждающий документ	Площадь пересечения, кв.м.
132	Территории, занятые преимущественно жилой застройкой, малоэтажными индивидуальными домами	100 - Зоны территорий смешанного назначения застроенных и незастроенных, планируемых к реновации и (или) размещению новой застройки на земельных участках, свободных от застройки 130 - Зона развития территорий с сохранением преобладающих параметров	Решение Пермской городской Думы №205 от 17.12.2010 " Об утверждении Генерального плана города Перми"	1244
312	Зона организации и контроля доступа к элементам природно-рекреационного каркаса	300 - Зоны влияния структурообразующих инфраструктурных и природных объектов 310 - Зона взаимного влияния природных и антропогенных ландшафтов	Решение Пермской городской Думы №205 от 17.12.2010 " Об утверждении Генерального плана города Перми"	844

### Планировочный район

Индекс	Наименование	Площадь пересечения, кв.м.
41	Висим верхний	1244

## **Раздел IV. Нормативы градостроительного проектирования**

Приказ Министерства по управлению имуществом и градостроительной деятельности Пермского края от 30.12.2021 № 31-02-1-4-2250 "Об утверждении региональных нормативов градостроительного проектирования";

Приказ Министерства по управлению имуществом и градостроительной деятельности Пермского края от 25.02.2021 № 31-02-1-4-247 "Об утверждении региональных нормативов градостроительного проектирования "Планирование и застройка территорий садоводческих и огороднических товариществ в Пермском крае";

Приказ Министерства по управлению имуществом и градостроительной деятельности Пермского края от 25.02.2021 № 31-02-1-4-248 "Об утверждении региональных нормативов градостроительного проектирования "Обеспеченность населения Пермского края объектами пожарной охраны";

Приказ Министерства градостроительства и развития инфраструктуры Пермского края от 12.06.2009 № СЭД-35-07-04-38 "Об утверждении временного регионального норматива градостроительного проектирования "Планировка и застройка городских и сельских поселений Пермского края";

Приказ Министерства по управлению имуществом и градостроительной деятельности Пермского края от 18.03.2021 № 31-02-1-4-357 "Об утверждении региональных нормативов градостроительного проектирования "Расчетные показатели обеспеченности населения Пермского края специализированными образовательными объектами в части подготовки специалистов музыкального профиля";

Приказ Министерства по управлению имуществом и градостроительной деятельности Пермского края от 31.05.2021 № 31-02-1-4-817 "Об утверждении региональных нормативов градостроительного проектирования "Обеспеченность населения Пермского края объектами здравоохранения";

Постановление Администрации города Перми от 29.12.2022 № 1408 "Об утверждении Местных нормативов градостроительного проектирования в городе Перми"

## Раздел V. Градостроительное зонирование

### Территориальные зоны

Код	Наименование	Утверждающий документ	Площадь пересечения, кв.м.
Ж-4	Зона индивидуальной жилой застройки городского типа	Решение Пермской городской Думы №143 от 26.06.2007 "Об утверждении правил землепользования и застройки города Перми"	1244

### Подзоны ПЗЗ

Наименование	Документ	Параметры подзоны	Площадь пересечения, кв.м.	Примечание
Сведения в ИСОГД отсутствуют				

### Требования к архитектурно-градостроительному облику

Наименование	Устанавливающий документ	Примечание	Площадь пересечения, кв.м.
Сведения в ИСОГД отсутствуют			

### Иные параметры ПЗЗ

Параметр	Значение параметра	Устанавливающий документ	Примечание
Сведения в ИСОГД отсутствуют			

## **Раздел VI. Правила благоустройства территории**

Решение Пермской городской Думы от 15.12.2020 № 277 "Об утверждении Правил благоустройства территории города Перми"

## Раздел VII. Планировка территории

### Документация по планировке/межеванию территории.

Наименование проекта	Статус проекта	Документ утверждения	Земельные участки по проекту межевания	Сервитуты по проекту	Проезды/проходы по проекту	Зоны планируемого размещения ОКС
Проект межевания и проект планировки Документация по планировке территории 4 (в том числе в части СТН часть Е1, часть Е2, Е5, И2, часть Д2, Д3, Д4, часть И3, часть И26, часть Ж4, Ж12, часть Ж6, Г4, часть Г5) в Кировском, Дзержинском, Мотовилихинском, Орджоникидзевском, Свердловском районах города Перми	Утвержден по результатам общественных обсуждений/ публичных слушаний	Постановление администрации города Перми №1159 от 23.12.2016				
Проект межевания Проект межевания территории жилого района Висим в Мотовилихинском районе города Перми	Утвержден по результатам общественных обсуждений/ публичных слушаний	Постановление администрации города Перми №120 от 06.03.2018	№25; Статус:Сформирован в рамках проекта межевания; Площадь: 1260,24; №35; Статус:Сформирован в рамках проекта межевания; Площадь: 1244,42;			
Проект межевания и проект планировки (в части установления красных линий) Проект планировки (в части установления красных линий) и проект межевания территории, ограниченной ул.Зенкова, ул.Восстания, ул.Постаногова, ул.Свободы, ул.Лбова, ул.Красногвардейской, ул.Пролетарской, ул.Лузенина Мотовилихинского района города Перми	Отменен	Постановление администрации города Перми №9 от 20.01.2011	№46; Статус:Сформирован в рамках проекта межевания; Площадь: 3640,96; №47; Статус:Сформирован в рамках проекта межевания; Площадь: 1548,81;			

Проект детальной планировки Проект детальной планировки жилого района «Мотовилиха»	Отменен	Решение Исполнительного комитета Пермского городского Совета депутатов трудящихся №625 от 21.11.1975				
--	---------	--	--	--	--	--

**Разработка документации о планировке территорий**

Документ	Разработчик	Примечание
----------	-------------	------------

Сведения в ИСОГД отсутствуют

**Сервитуты**

Реестровый (учетный) номер ЕГРН	Вид сервитута	Устанавливающий документ	Цель установления
---------------------------------	---------------	--------------------------	-------------------

Сведения в ИСОГД отсутствуют

## Раздел X. Зоны с особыми условиями использования территории

### Санитарно-защитные зоны

Предприятие	Устанавливающий документ	Площадь пересечения, кв.м.	Примечание
-------------	--------------------------	----------------------------	------------

Сведения в ИСОГД отсутствуют

### Зоны с особым условием использования территорий

Наименование	Документ	Сведения ЕГРН	Реестровый (учетный) номер ЕГРН	Дата внесения в ЕГРН	Площадь пересечения, кв.м.	Примечание
Охранная зона газопровода высокого, среднего и низкого давления	Приказ Министерства по управлению имуществом и земельным отношениям Пермского края от 24.03.2015 № СЭД-31-02-2-02-301 «Об утверждении границ охранных зон газопроводов ЗАО «Газпром газораспределение Пермь», Постановление Правительства РФ от 20.11.2000 г. №878 "Об утверждении правил охраны газораспределительных сетей"		59:01-6.2694		5	
Охранная зона газопроводов высокого, среднего и низкого давления	Постановление Правительства РФ от 20.11.2000 г. №878 "Об утверждении правил охраны газораспределительных сетей"		59:01-6.8160		214	
Приаэродромная территория аэродрома аэропорта Большое Савино	Постановление Правительства РФ от 11.03.2010 № 138 "Об утверждении Федеральных правил использования воздушного пространства Российской Федерации"		59.32.2.857	27.04.2015	1244	

### Зоны ограничений застройки

Источник	Ограничение застройки	Величина зоны	Документ	Площадь пересечения, кв.м.	Примечание
----------	-----------------------	---------------	----------	----------------------------	------------

Сведения в ИСОГД отсутствуют

### Зоны санитарной охраны

Наименование (пояс)	Величина зоны	Документ утверждения	Площадь пересечения, кв.м.	Примечание
---------------------	---------------	----------------------	----------------------------	------------

Сведения в ИСОГД отсутствуют

### Прочие зоны ограничений

Тип зоны	Описание	Документ	Площадь пересечения, кв.м.
----------	----------	----------	----------------------------

Сведения в ИСОГД отсутствуют

## Культурное наследие

### Охранные зоны ОКН

Код	Наименование	Устанавливающий документ	Площадь пересечения, кв.м.
-----	--------------	--------------------------	----------------------------

Сведения в ИСОГД отсутствуют

### Объекты культурного наследия

Вид памятника	Наименование ОКН	Площадь пересечения, кв.м.
---------------	------------------	----------------------------

Сведения в ИСОГД отсутствуют

### Территории ОКН

Тип	Шифр зоны	ОКН	Адрес (местоположение)	Документ	Площадь пересечения, кв.м.	Примечание
-----	-----------	-----	------------------------	----------	----------------------------	------------

Сведения в ИСОГД отсутствуют

### Описание охранных зон объектов культурного наследия

Сведения в ИСОГД отсутствуют

## Раздел XII. Резервирование земель и изъятие земельных участков

### Сведения о резервировании земель

Кад. № участка	Цель резервирования	Площадь участка, кв.м	Площадь резервирования, кв. м	Документ утверждения	Примечание
----------------	---------------------	-----------------------	-------------------------------	----------------------	------------

Сведения в ИСОГД отсутствуют

### Сведения об изъятии земель

Кад. № участка	Цель изъятия	Площадь участка, кв.м	Площадь изъятия, кв. м	Документ утверждения	Примечание
----------------	--------------	-----------------------	------------------------	----------------------	------------

Сведения в ИСОГД отсутствуют

## Раздел XIII: Дела о застроенных или подлежащих застройке земельных участках

### Адресная справка

Адрес объекта недвижимости	Статус адреса	Документы установления адреса
Земельный участок по адресу г Пермь, Мотовилихинский р-н, ул Алексеевская, 46	Постоянный	

### Развитие застроенных территорий, комплексное освоение территорий, комплексное развитие территорий, особые экономические зоны

Документ	Номер документа	Дата документа	Тип территории	Примечание
----------	-----------------	----------------	----------------	------------

Сведения в ИСОГД отсутствуют

### Сведения о земельных участках

Кадастровый номер	Условный кадастровый номер ДЗО	Кадастр. Площадь ЗУ, кв.м	Вид собственности	Правообладатели	Правоустанавливающие документы	Правоудостоверяющие документы
-------------------	--------------------------------	---------------------------	-------------------	-----------------	--------------------------------	-------------------------------

Сведения в ИСОГД отсутствуют

### Сведения о земельных участках с условно разрешенным видом использования

Кадастровый номер	Площадь ЗУ, кв.м.	Местоположение (адрес)	Заявители	Запрашиваемый УРВИ	Документ о предоставлении
-------------------	-------------------	------------------------	-----------	--------------------	---------------------------

Сведения в ИСОГД отсутствуют

### Сведения о земельных участках с отклонением от предельных параметров разрешенного строительства

Кадастровый номер	Площадь ЗУ, кв.м.	Местоположение (адрес)	Заявители	Запрашиваемое отклонение от параметра	Документ о предоставлении
-------------------	-------------------	------------------------	-----------	---------------------------------------	---------------------------

Сведения в ИСОГД отсутствуют

### Сведения о земельных участках формируемых на торги

Год	Документ	Примечание
2022	из ДЗО после второй заявки СЭД-059-21-01-08/3-1076 от 20.12.2018	при условии финансирования или экономии

### Разрешения на строительство и реконструкцию

Адрес	Разрешение	Вид разрешения	Основной тип объекта строительства	Кому выдано разрешение	Общие показатели
-------	------------	----------------	------------------------------------	------------------------	------------------

Сведения в ИСОГД отсутствуют

**Разрешения на ввод в эксплуатацию**

Адрес	Разрешение на ввод	Вид разрешения	Тип объекта	Кому выдано разрешение	Разрешение на строительство
-------	--------------------	----------------	-------------	------------------------	-----------------------------

Сведения в ИСОГД отсутствуют

**Согласование архитектурно-градостроительного облика**

Наименование объекта	Состояние	Документ согласования	Примечание
----------------------	-----------	-----------------------	------------

Сведения в ИСОГД отсутствуют

**ГПЗУ**

ГПЗУ	Статус	Документ утверждения/ Документ отмены	Землепользователи	Назначение по ГПЗУ	Площадь по ГПЗУ	Параметры строительства
РФ-59-2-03-0-00-2023-0359 от 10.03.2023	Действующий	от 10.03.2023			1244	Предел. кол-во этажей: - Предельная высота зданий: - Макс. % застройки: -

**Сведения о договорах по земельным участкам**

Кадастровый номер	Адрес	Площадь ЗУ, кв.м	Договор	Цель использования ЗУ	Контрагенты	Срок действия	Дата архивации	Состояние на 17.03.2024
-------------------	-------	---------------------	---------	--------------------------	-------------	---------------	-------------------	----------------------------

Сведения в ИСОГД отсутствуют

**Судебные дела**

№ дела в суде	Учреждение юстиции	Истец	Ответчик	Адрес	Описание адреса	Примечание
---------------	--------------------	-------	----------	-------	-----------------	------------

Сведения в ИСОГД отсутствуют

## Раздел XV. Особо охраняемые природные территории

### Особо охраняемые природные территории

Наименование	Документы	Площадь пересечения, кв.м.
--------------	-----------	----------------------------

Сведения в ИСОГД отсутствуют

## Раздел XVI. Лесничества

### Лесничества

Описание	Документ	Площадь пересечения, кв.м.
----------	----------	----------------------------

Сведения в ИСОГД отсутствуют

**Территориальные зоны ПЗЗ**

<b>Ж-4 Зона индивидуальной жилой застройки городского типа</b>
<b>Основные виды использования</b>
для индивидуального жилищного строительства (2.1) блокированная жилая застройка (2.3) дошкольное, начальное и среднее общее образование (3.5.1) объекты наружного противопожарного водоснабжения (пожарные резервуары, водоемы, пирсы и прочие) оказание социальной помощи населению (3.2.2)
<b>Вспомогательные виды использования</b>
зеленые насаждения хранение автотранспорта (2.7.1) объекты наружного противопожарного водоснабжения (пожарные резервуары, водоемы)
<b>Условно разрешенные виды использования</b>
дома социального обслуживания (3.2.1) магазины (4.4) деловое управление (4.1) амбулаторно-поликлиническое обслуживание (3.4.1) объекты культурно-досуговой деятельности (3.6.1) спорт (5.1) бытовое обслуживание (3.3) общественное питание (4.6) антенны сотовой, радиорелейной и спутниковой связи религиозное использование (3.7) коммунальное обслуживание (3.1) ремонт автомобилей (4.9.1.4) оказание услуг связи (3.2.3) обеспечение внутреннего правопорядка (8.3)

**Предельные параметры разрешенного использования земельных участков и объектов капитального строительства**

№	Наименование	Значение	Примечание
<b>Ж-4 Зона индивидуальной жилой застройки городского типа</b>			
1	В случае если в границах территориальной зоны предусматривается осуществление деятельности по комплексному развитию территории, расчет показателей минимально допустимого уровня обеспеченности территории объектами коммунальной, транспортной, социальной инфраструктур и расчет показателей максимально допустимого уровня территориальной доступности указанных объектов для населения осуществляются в соответствии с утвержденными нормативами градостроительного проектирования.		
2	Максимальный выступ за красную линию нависающих частей здания наземных уровней, выступающих из плоскости наружной стены фасада здания на высоте не менее 4,5 м над территорией общего пользования, составляет не более 1,2 м от красной линии. В случаях когда линия регулирования застройки отличается от красной линии, указанный выступ может быть произведен за линию регулирования застройки		

## Предельные параметры разрешенного использования земельных участков и объектов капитального строительства

№	Наименование	Значение	Примечание
3	Максимальный процент застройки в границах земельного участка, определяемый как отношение суммарной площади земельного участка, которая может быть застроена, ко всей площади земельного участка для иных видов разрешенного использования	40 %	
4	Максимальный процент застройки в границах земельного участка, определяемый как отношение суммарной площади земельного участка, которая может быть застроена, ко всей площади земельного участка: с видом разрешенного использования «блокированная жилая застройка (2.3)»	40 %	
5	Максимальный процент застройки в границах земельного участка, определяемый как отношение суммарной площади земельного участка, которая может быть застроена, ко всей площади земельного участка с видом разрешенного использования «для индивидуального жилищного строительства (2.1)»	30 %	
6	Максимальный размер земельного участка для всех видов разрешенного использования земельных участков, за исключением случаев, установленных настоящей статьей	10000000 кв.м	
7	Максимальный размер земельного участка с видом разрешенного использования «для индивидуального жилищного строительства (2.1)»	2000 кв.м	
8	Минимальный отступ от границ земельного участка до места допустимого размещения зданий, строений (за исключением границ со стороны территории общего пользования, где отступ определяется с учетом красных линий и линий регулирования застройки, установленных проектом планировки территории, а также границ смежных земельных участков при блокированной жилой застройке)	3 м;	
9	Минимальный размер земельного участка для всех видов разрешенного использования земельных участков, за исключением случаев, установленных настоящей статьей	1 кв.м;	
10	Минимальный размер земельного участка для площадок для выгула собак	600 кв.м;	
11	Минимальный размер земельного участка с видом разрешенного использования «для индивидуального жилищного строительства (2.1)»	450 кв.м;	
12	Предельная высота зданий, строений	10,5 м	

### Требования к архитектурно-градостроительному облику

№	Наименование требования	Требование
---	-------------------------	------------

## Требования к архитектурно-градостроительному облику

№	Наименование требования	Требование
---	-------------------------	------------

Сведения в ИСОГД отсутствуют

**Охранные зоны объектов культурного наследия**

Сведения в ИСОГД отсутствуют

## Описание Функциональных зон

Индексы и наименование функциональных зон	Описание назначения функциональных зон, в том числе описание ограничений и запретов, которые следует учитывать при подготовке предложений в отношении градостроительных регламентов
100 - Зоны территорий смешанного назначения застроенных и незастроенных, планируемых к реновации и (или) размещению новой застройки на земельных участках, свободных от застройки	
130 - Зона развития территорий с сохранением преобладающих параметров	Функциональная зона данного вида представлена территориями, фактическое использование которых характеризуется тем, что более 50 % их занято одним видом использования – преобладающей функцией.
132 - Территории, занятые преимущественно жилой застройкой, малоэтажными индивидуальными домами	<p>Территории, занятые преимущественно жилой застройкой, малоэтажными индивидуальными домами, включают территории с застройкой индивидуальными домами, занятые фрагментарной некомплексной жилой застройкой в виде единичных жилых домов; как правило, территории находятся на удалении от объектов коммунальной, транспортной и социальной инфраструктур.</p> <p>Развитие территорий, занятых преимущественно жилой застройкой, малоэтажными индивидуальными домами, определяется с учетом низкой интенсивности использования территории; параметры застройки устанавливаются с учетом низкого уровня обслуживания городским общественным транспортом, высокой степени зависимости жителей от индивидуального транспорта, средней и низкой обеспеченности муниципальными образовательными учреждениями, по следующим направлениям и видам мероприятий:</p> <ol style="list-style-type: none"> <li>1. расширение границ, увеличение площади территорий данной функциональной зоны не предусматривается;</li> <li>2. подготовка, принятие региональных и муниципальных программ в области благоустройства территорий, занятых преимущественно жилой застройкой, малоэтажными индивидуальными домами, для реализации комплексных мероприятий по обустройству улиц и дорог с твердым покрытием, по обустройству централизованных систем водоснабжения и водоотведения, по формированию и благоустройству территорий общего пользования (рекреационной инфраструктуры);</li> <li>3. застройка смешанного назначения преимущественно жилого использования с развитием вдоль основных улиц общественно-деловой, культурно-бытовой недвижимости, ориентированной на удовлетворение повседневных потребностей населения, с выделением территориальных зон для осуществления производственных видов деятельности субъектами малого предпринимательства;</li> <li>4. масштаб и интенсивность застройки дифференцированы, обеспечивают формирование и сохранение различных жилых сред в виде отдельных типологий жилья и их сочетания: блокированных, индивидуальных жилых домов городского типа; индивидуальных жилых домов сельского типа.</li> </ol>
300 - Зоны влияния структурообразующих инфраструктурных и природных объектов	<p>Дополнительные функциональные зоны – зоны влияния структурообразующих инфраструктурных и природных объектов на территории в пределах зон территорий смешанного назначения – определяют дополнительные параметры развития территорий в пределах зон территорий смешанного назначения, которые необходимо учитывать при градостроительном проектировании.</p> <p>Зоны влияния структурообразующих инфраструктурных и природных объектов на территории в пределах зон территорий смешанного назначения выделены в целях:</p> <ol style="list-style-type: none"> <li>1. учета эффектов влияния структурообразующих инфраструктурных и природных объектов на развитие застроенных и планируемых к застройке территорий в пределах зон территорий смешанного использования;</li> <li>2. определения приоритетов при формировании органами государственной власти Пермского края и органами местного самоуправления города Перми перечней мероприятий по развитию городских территорий и соответствующих видов городской инфраструктуры, предусматриваемых в соответствующих программах;</li> <li>3. формирования технических заданий при разработке документов градостроительного проектирования.</li> </ol>

310 - Зона взаимного влияния природных и антропогенных ландшафтов	
312 - Зона организации и контроля доступа к элементам природно-рекреационного каркаса	<p>Зона организации и контроля доступа к элементам природного каркаса выделена в целях формирования локальных соединяющих контактных зон перехода антропогенного ландшафта в природный, обеспечивающих размещение застройки невысокой плотности, организованный транспортно-пешеходный доступ, контроль уровня интенсивности рекреационных услуг и посещений элементов природно-рекреационного каркаса неограниченным кругом лиц.</p> <p>Формирование контактных зон предполагает отделение антропогенного ландшафта от природного ландшафта диффузными границами без четкого контура, которые обеспечиваются обустройством локальных общественных пространств с рекреационными функциями на границе территорий природно-рекреационного каркаса, благоустройством и параметрами застройки, обеспечивающими сохранение природного ландшафта в пределах зон территорий смешанного назначения.</p> <p>Зона данного вида формируется в пределах зон территорий смешанного назначения на расстоянии 200 метров от границ зон главных элементов природно-рекреационного каркаса, которые представлены городскими лесами, участками, полями территорий сельскохозяйственного использования, не занятыми объектами капитального строительства, набережной реки Камы, долинами рек Мулянки, Ивы, Большой Мотовилихи, Гайвы, Язовой, Васильевки.</p> <p>Развитие территорий зоны организации и контроля доступа к элементам природно-рекреационного каркаса определяется условиями:</p> <ul style="list-style-type: none"> <li>обеспечения населения города условиями транспортно-пешеходной доступности природных объектов, местами активного и пассивного отдыха;</li> <li>размещения на территории элементов рекреационной инфраструктуры, соответствующих среднему и низкому уровням интенсивности рекреационной нагрузки на земельных участках в пределах зон территорий смешанного назначения;</li> <li>сохранения незастроенных частей земельных участков, являющихся элементами природно-рекреационного каркаса, и обеспечения к ним общего доступа.</li> </ul>

**Координаты пересечений участка с зонами ограничений**

<b>Санитарно-защитные зоны</b>
--------------------------------

Сведения в ИСОГД отсутствуют

<b>Зоны с особым условием использования территорий</b>
--

Приаэродромная территория аэродрома аэропорта Большое Савино, 59.32.2.857

Обозначение (номер) характерной точки	Перечень координат характерных точек в системе координат, используемой для ведения Единого государственного реестра недвижимости	
	X	Y
1	519717,85	2236693,86
2	519733,03	2236717,97
3	519725,94	2236745,49
4	519717,24	2236749,94
5	519692,20	2236708,20
6	519693,07	2236707,72
7	519694,63	2236707,10
8	519704,94	2236701,41
9	519714,32	2236696,23
10	519717,85	2236693,86

Охранная зона газопроводов высокого, среднего и низкого давления, 59:01-6.8160

Обозначение (номер) характерной точки	Перечень координат характерных точек в системе координат, используемой для ведения Единого государственного реестра недвижимости	
	X	Y
1	519720,09	2236748,48
2	519699,44	2236708,29
3	519693,77	2236710,82
4	519692,20	2236708,20
5	519693,07	2236707,72
6	519694,63	2236707,10
7	519700,66	2236703,78
8	519701,35	2236703,96
9	519702,08	2236704,70
10	519723,65	2236746,66
11	519720,09	2236748,48

Охранная зона газопровода высокого, среднего и низкого давления, 59:01-6.2694

Обозначение (номер) характерной точки	Перечень координат характерных точек в системе координат, используемой для ведения Единого государственного реестра недвижимости	
	X	Y
1	519726,16	2236744,64
2	519725,89	2236744,57
3	519732,99	2236717,93
4	519733,01	2236717,94

5	519733,03	2236717,97
6	519726,16	2236744,64

**Зоны ограничений застройки**

Сведения в ИСОГД отсутствуют

**Зоны санитарной охраны**

Сведения в ИСОГД отсутствуют

**Прочие зоны ограничений**

Сведения в ИСОГД отсутствуют

**Охранные зоны ОКН**

Сведения в ИСОГД отсутствуют

**Объекты культурного наследия**

Сведения в ИСОГД отсутствуют

**Территории ОКН**

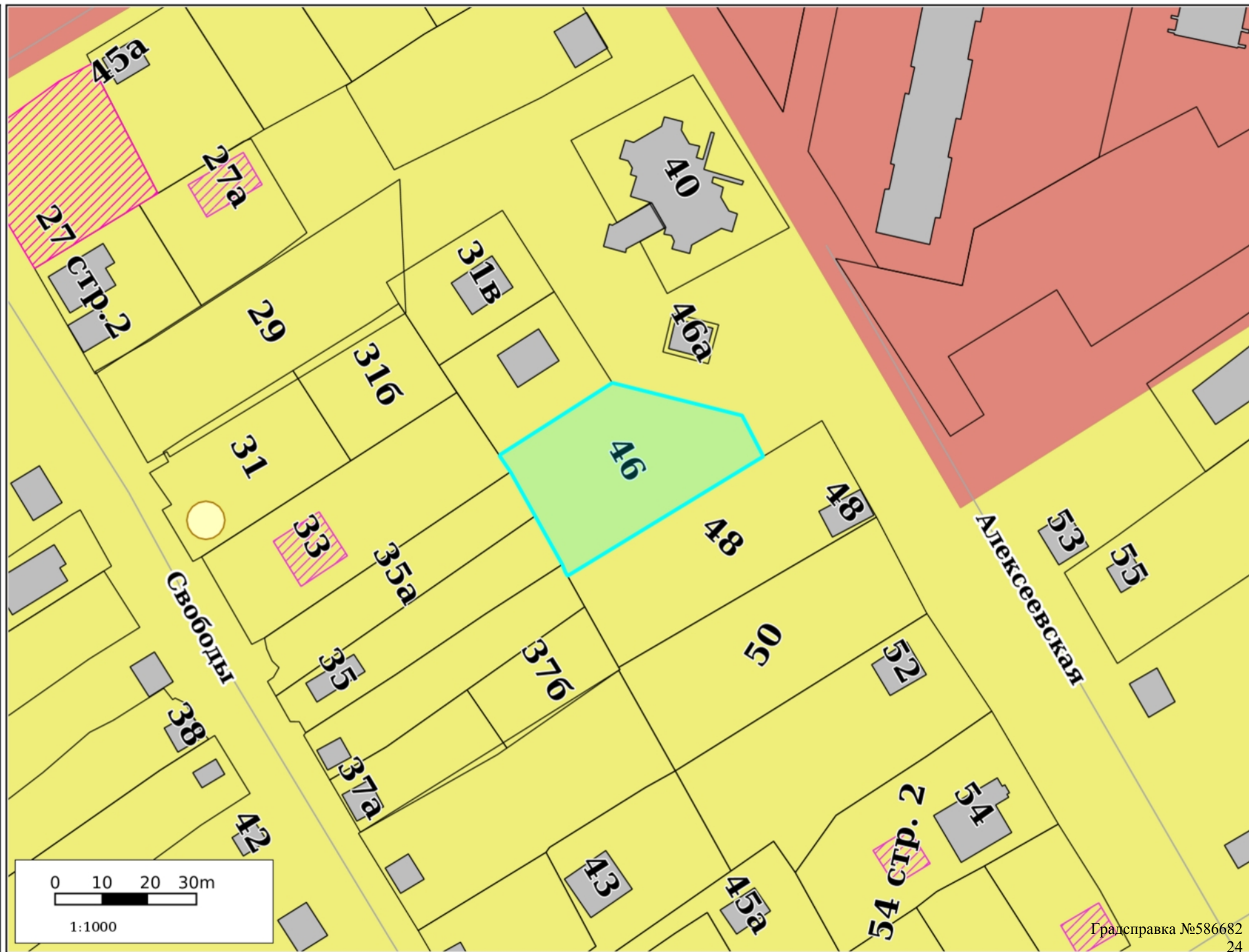
Сведения в ИСОГД отсутствуют

**Координаты пересечений участка с ООПТ**

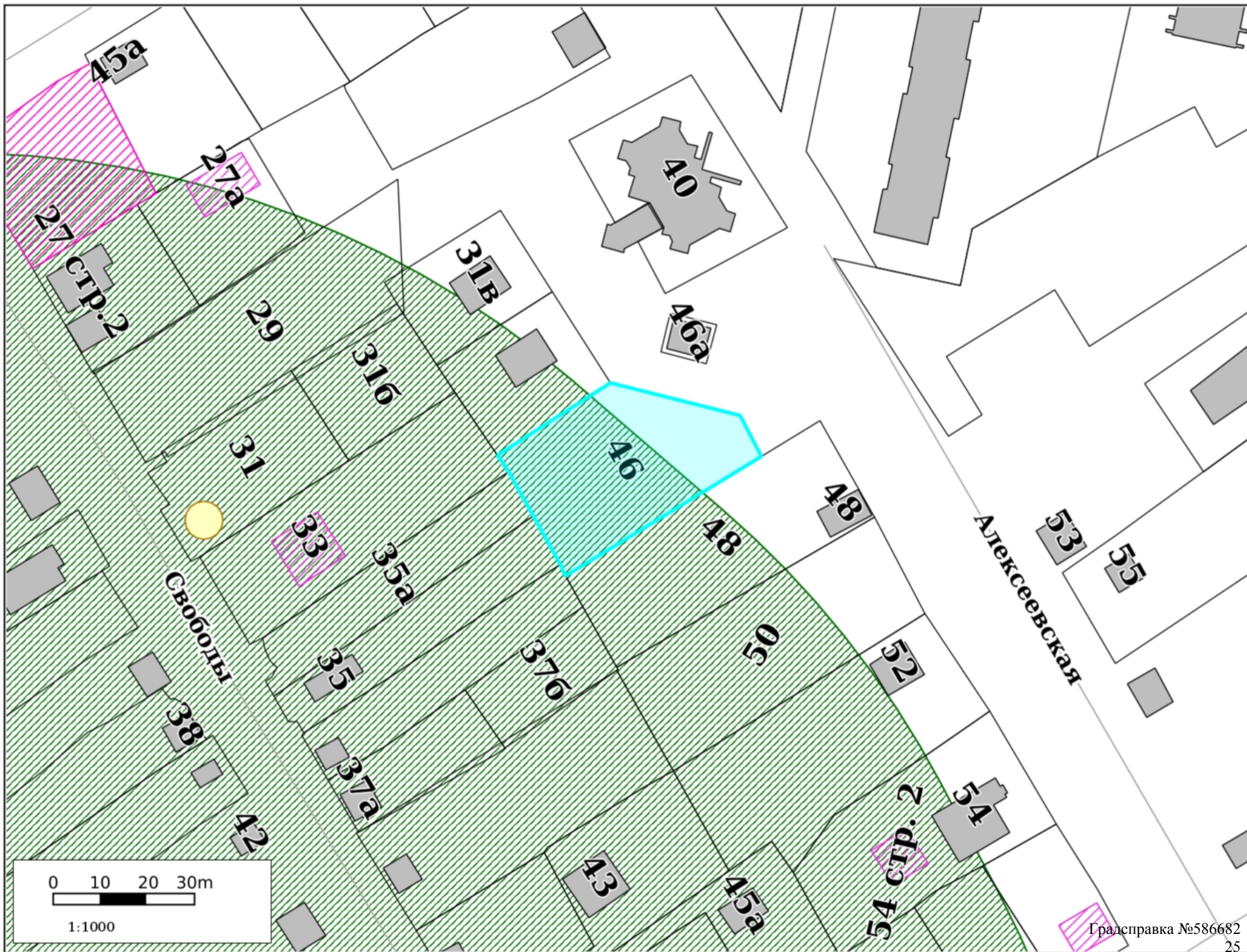
**Особо охраняемые природные территории**

Сведения в ИСОГД отсутствуют

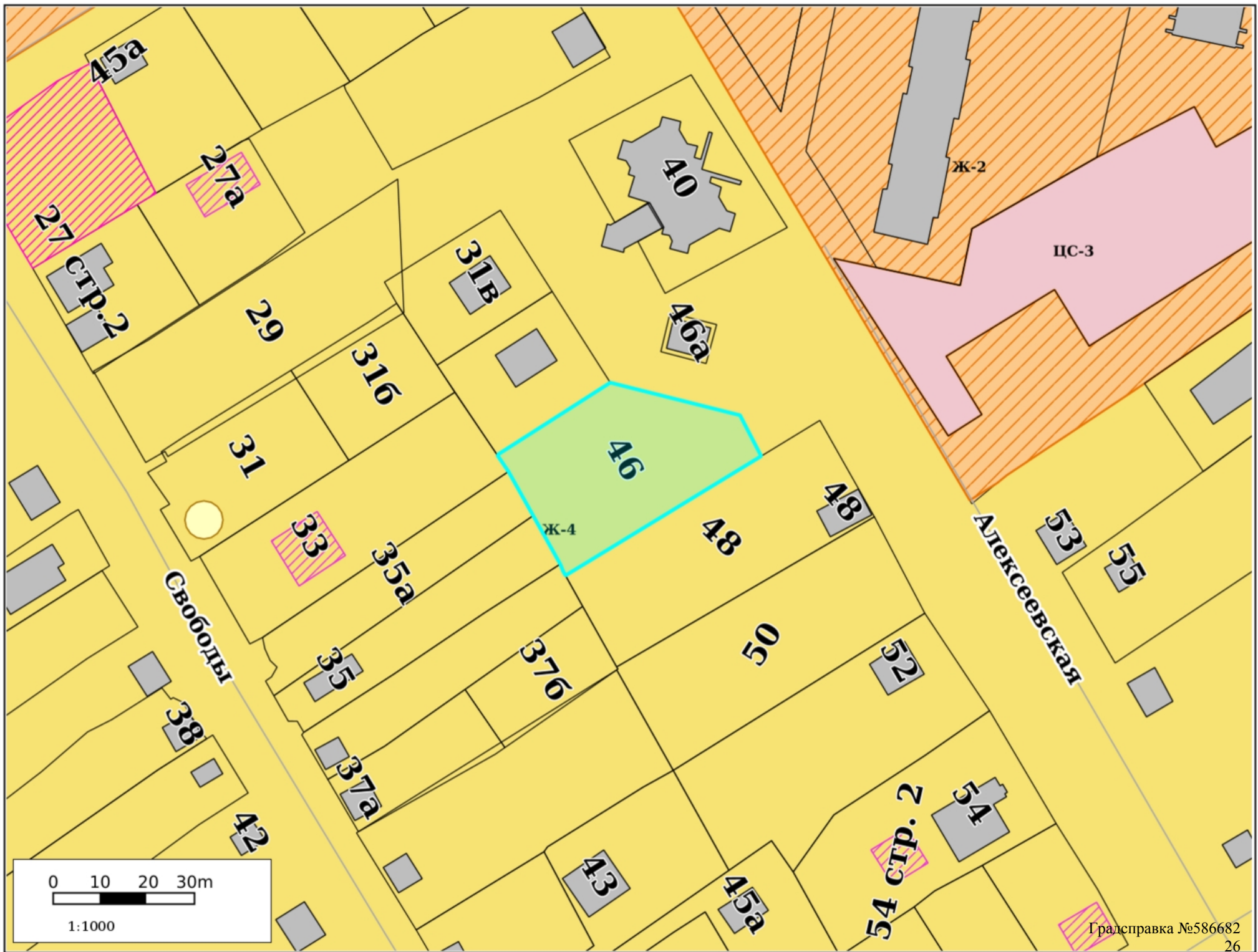
# Функциональные зоны



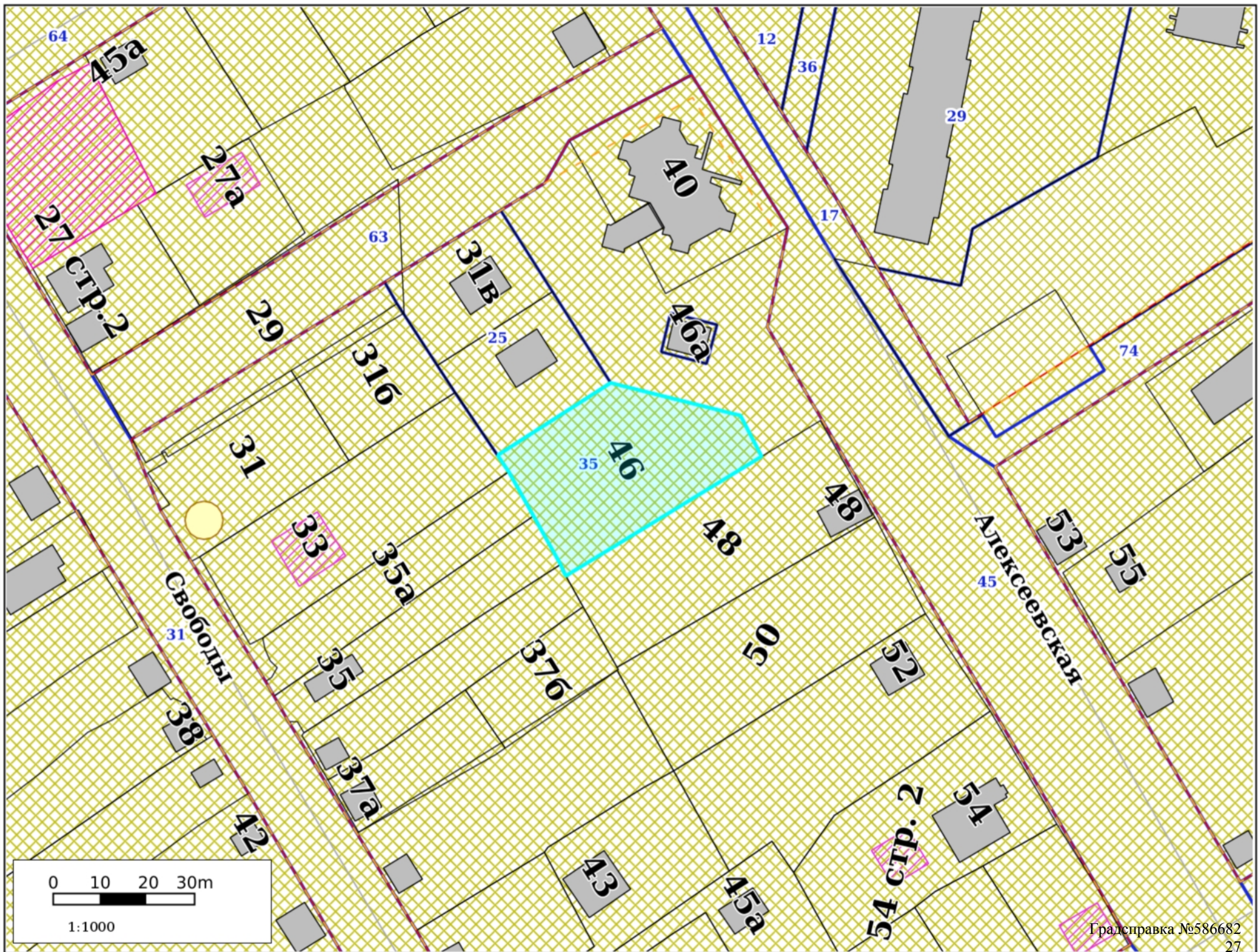
# Функциональные зоны дополнительные



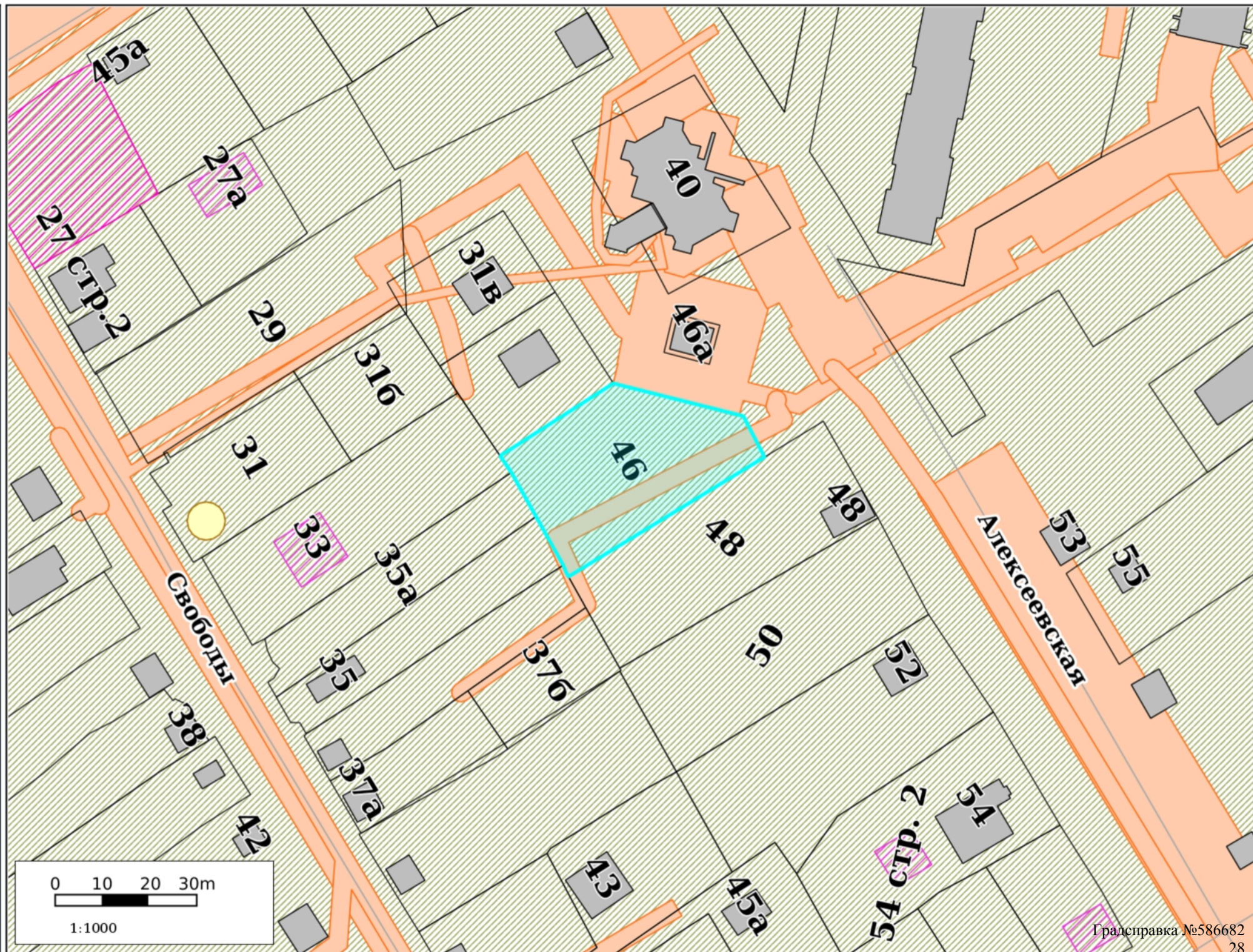
# Территориальное зонирование



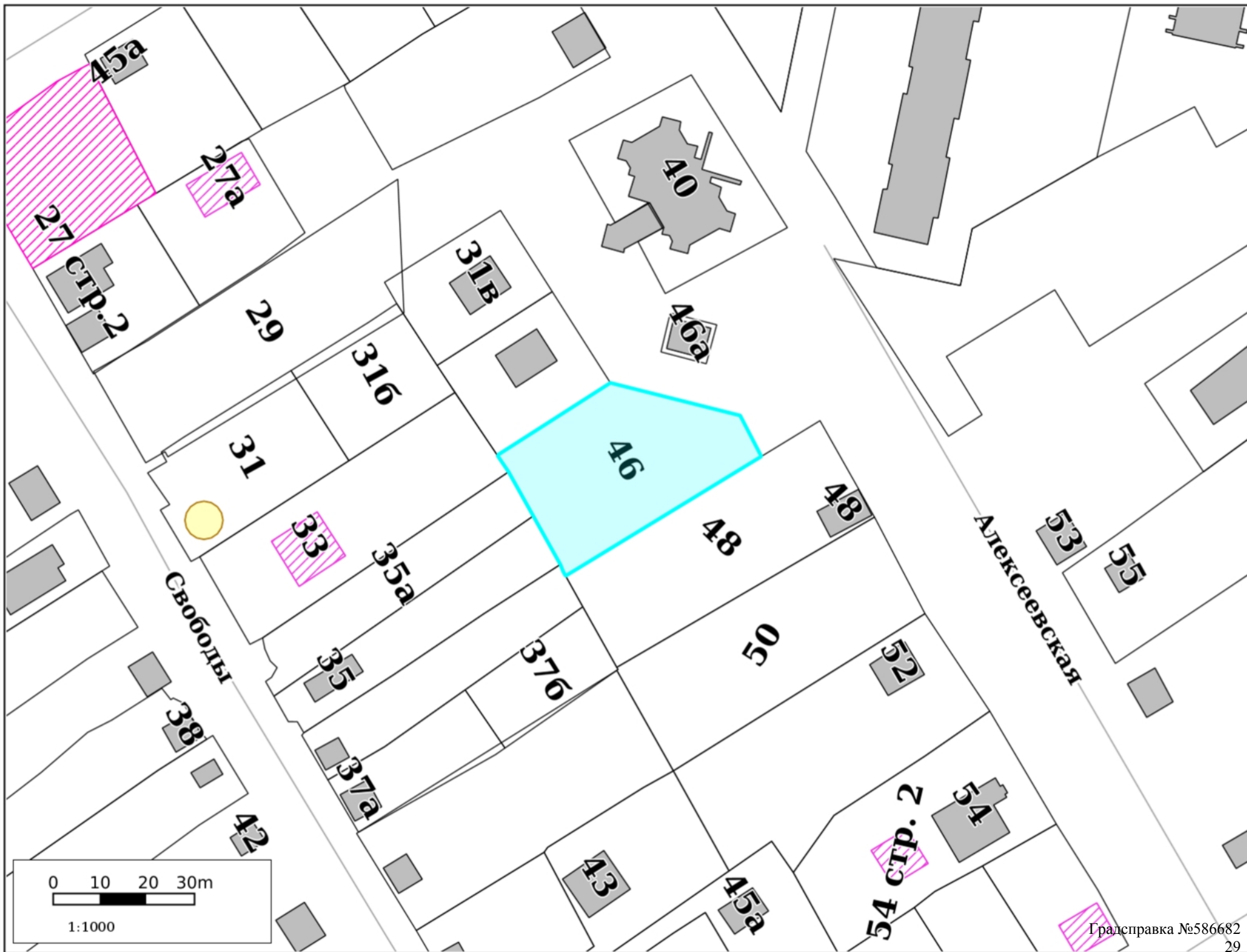
# Планировка территории



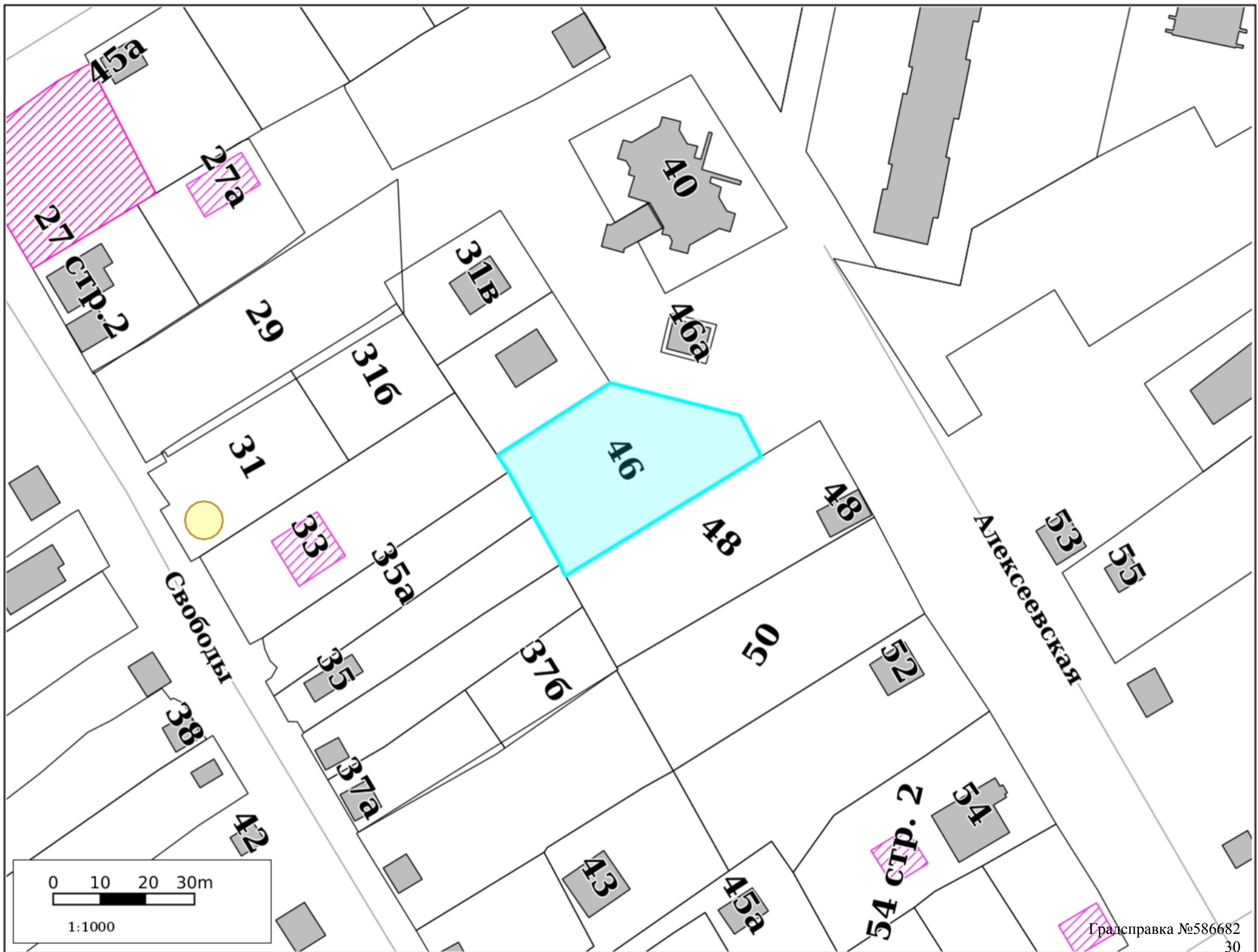
# Зоны ограничений



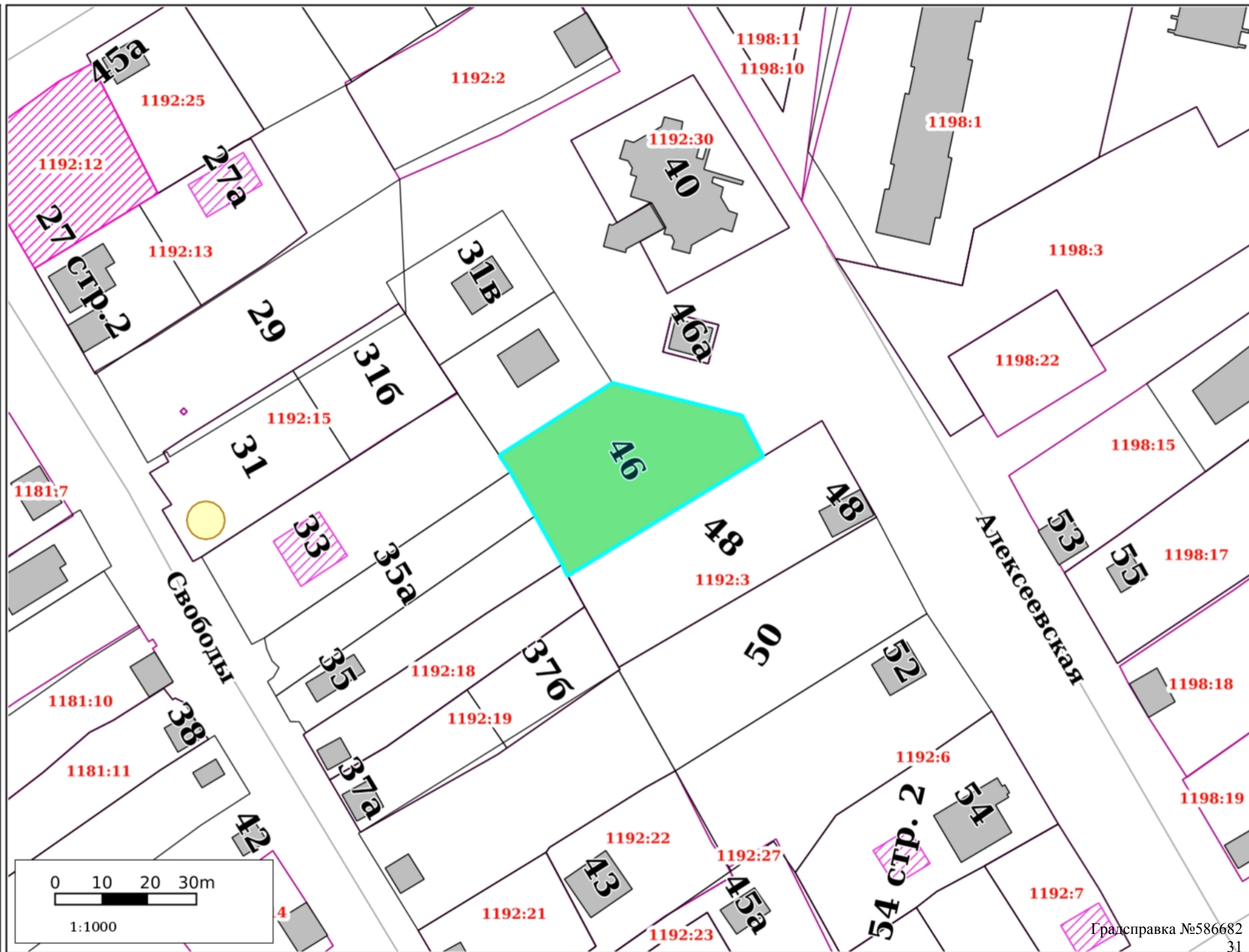
# Культурное наследие



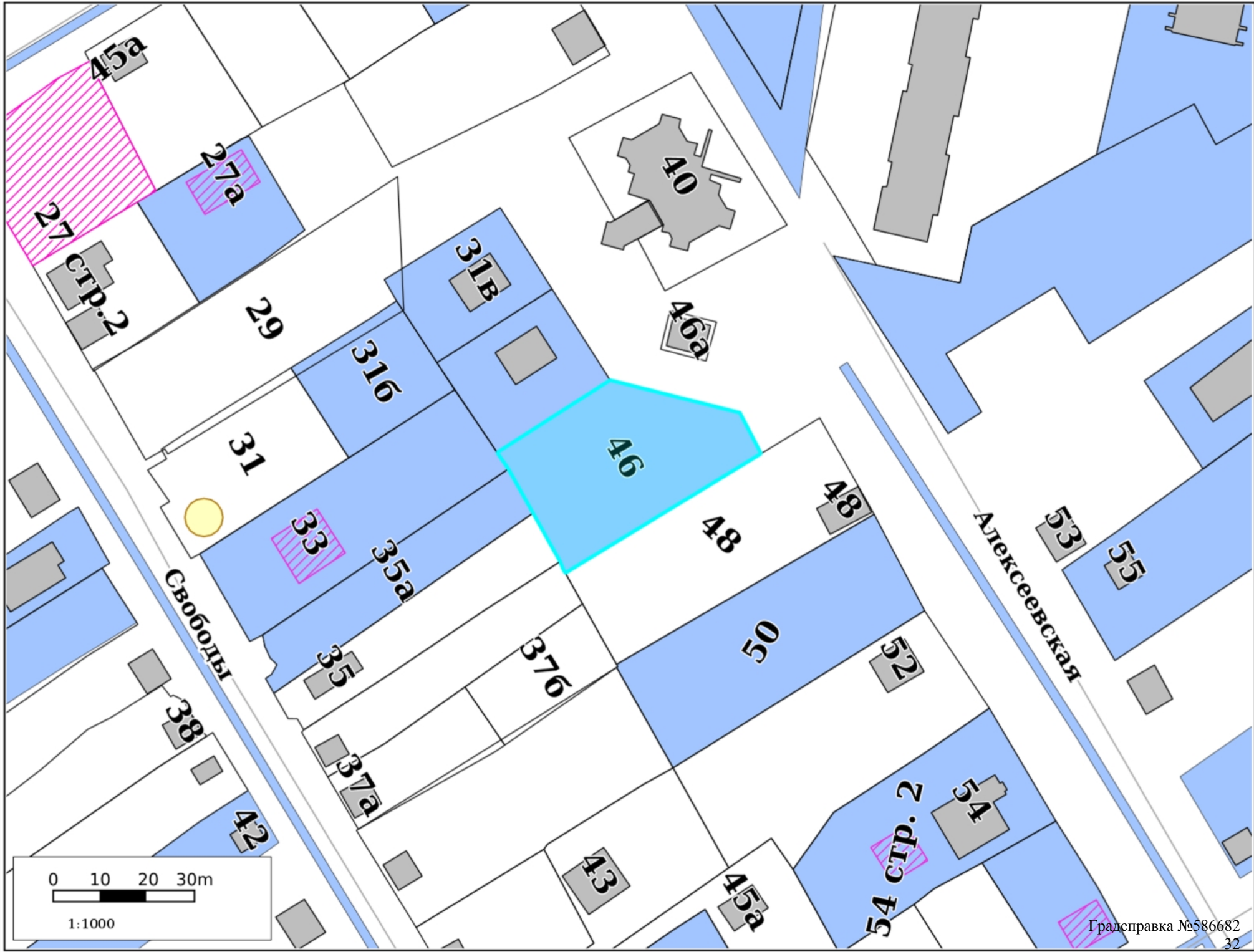
# Резервирование/изъятие земель



# Земельные участки



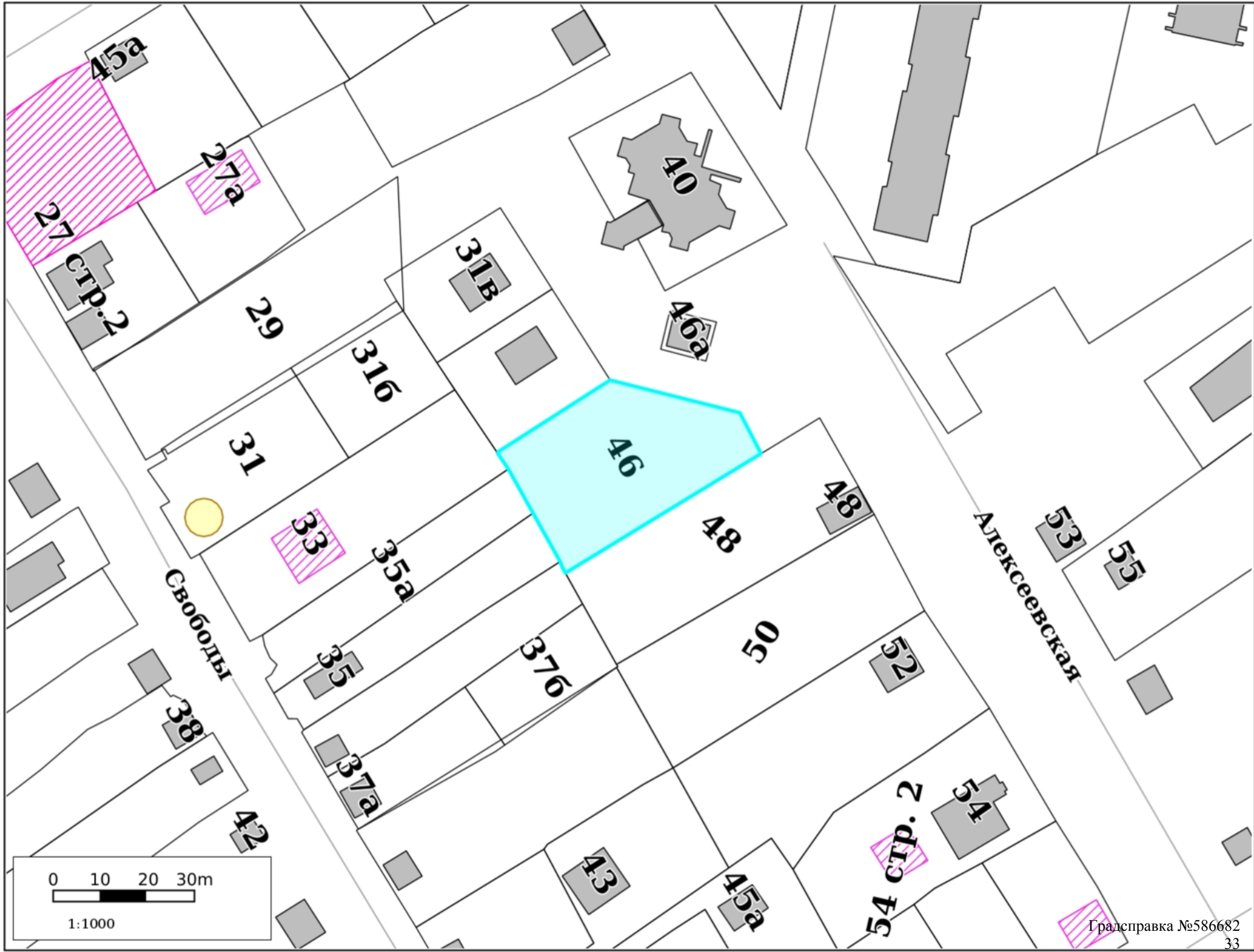
ГПЗУ



0 10 20 30m

1:1000

ООПТ

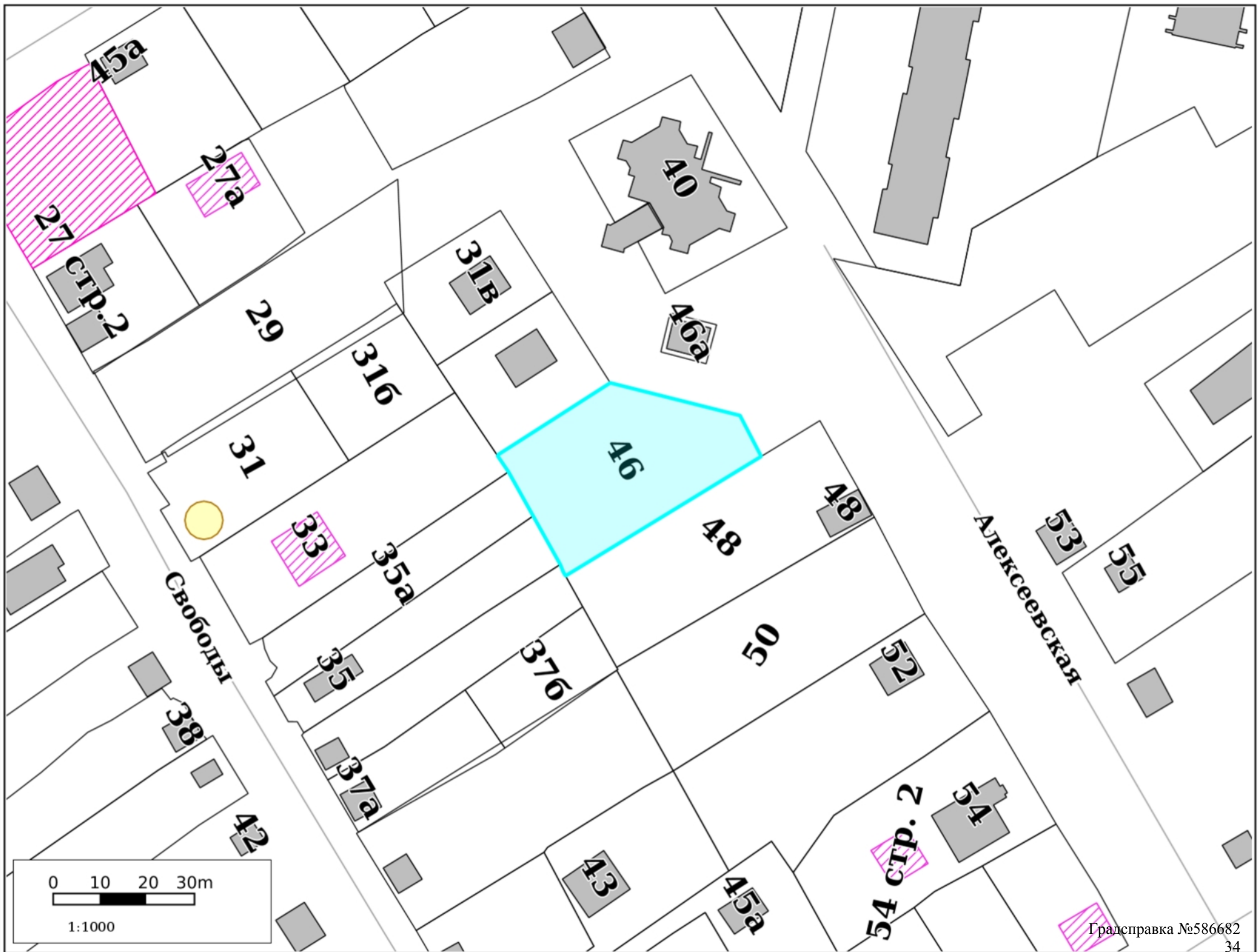


0 10 20 30m

1:1000




Градсправка №586682

# Лесничества










## Участок для формирования градсправки







### Адресный реестр:

-  Административные районы
-  Границы Пермского городского округа
-  Границы населенных пунктов















































### Здания, строения, сооружения (существующие)

-  Здания и строения
-  Гаражи
-  Коллективные сады
-  Промышленные здания
-  Здания, строения, сооружения (под вопросом)
-  Здания, строения, сооружения (временные)
-  Здания, строения, сооружения (проектируемые)




### Существующие территории

-  Территории под комплексом строений
-  Территории ГСК
-  Территории коллективных садов
-  Промышленные территории
-  Проектируемые территории
-  Улицы

### Территориальные зоны ПЗЗ:

- |  |  |
|--|--|
|  ЦС-1  |  Р-Эспланада      |
|  ЦС-2  |  ПК-1             |
|  ЦС-3  |  ПК-2             |
|  ЦС-4  |  ПК-3             |
|  ЦС-А  |  ПК-4             |
|  ЦС-К  |  ПК-5             |
|  Ц-1   |  Ж-1              |
|  Ц-2   |  Ж-2              |
|  Ц-3   |  Ж-3              |
|  Ц-4   |  Ж-4              |
|  Ц-5   |  Ж-5              |
|  Ц-5/1 |  ГЛ               |
|  Ц-6   |  СХ               |
|  С-1   |  ТОП-1            |
|  С-2   |  ТОП-2            |
|  С-3   |  ТОП-ДМР(ЕГОШИХА) |
|  С-4   |  ГРНУ             |
|  Р-1   |  КРТ-1            |
|  Р-2   |  КРТ-2            |
|  Р-3   |  КРТ-3            |
|  Р-4   |  КРТ-4            |
|  Р-5   |  КРТ-5            |
|  Р-6   |  КРТ-6            |

### Подзоны ПЗЗ

-  По высоте
-  По коэффициенту плотности застройки
-  Иные параметры ПЗЗ

## Требования к архитектурно-градостроительному облику







-  Требования к архитектурно-градостроительному облику

### Функциональное зонирование:


-  Планировочный район

### 300 - Зоны влияния структурообразующих инфраструктурных и природных объектов




#### 310 - Зоны взаимного влияния природных и антропогенных ландшафтов

-  311 - Зоны застройки, ориентированной на природно-рекреационный каркас
-  312 - Зоны организации и контроля доступа к элементам природного каркаса
-  313 - Зоны предполагаемого создания элементов природно-рекреационного каркаса
-  314 - Зоны размещения застройки в структуре природно-рекреационного каркаса
-  315 - Зона «Зеленого кольца» Перми
-  316 - Зона «Зеленого пояса» Перми

#### 320 - Зона обслуживания застройки рельсовым транспортом

-  321 - Зона обслуживания застройки трамвайной сетью

### 200 - Зоны природно-рекреационных территорий


-  210 - Зона природного экологического ландшафта
-  220 - Зона общественной и рекреационной инфраструктуры
-  230 - Зона сельскохозяйственного использования

### 100 - Зоны территорий смешанного назначения застроенных и незастроенных, планируемых к реновации и (или) размещению новой застройки на земельных участках, свободных от застройки

#### 110 - Зона развития сформировавшейся урбанизированной территории

-  110 - Зона развития сформировавшейся урбанизированной территории







#### 120 - Зона развития территорий с преобразованием преобладающих функций

-  120 - Зона развития территорий с преобразованием преобладающих функций





#### 130 - Зона развития территорий с сохранением преобладающих параметров

-  131 - Территории, занятые преимущественно промышленными и инфраструктурными объектами, специализированными территориями
-  132 - Территории, занятые преимущественно жилой застройкой, малоэтажными индивидуальными домами
-  133 - Территории, занятые преимущественно многоквартирной типовой жилой застройкой
-  134 - Незастроенные, малоосвоенные территории, предполагающие размещение преимущественно жилой застройки многоквартирными или индивидуальными домами
-  Исследования в области градпроектирования



## **Планировка территории:**

-  Границы проектов межевания/планировки
-  Утвержденные ПДП
-  Разработка документации по планировке территории
-  Развитие застроенных территорий
-  Комплексное освоение территорий
-  Особые экономические зоны






## **Комплексное развитие территорий**

-  Планируемая
-  На согласовании
-  Границы согласованы
-  Принято решение о КРТ




## **Сервитуты установленные**

-  Публичный сервитут
-  Частный сервитут














## **Земельные участки по ПМ**

-  Подлежащие резервированию и изъятию
-  Стоит на ГКУ (на момент разработки проекта межевания)
-  Сформирован в рамках проекта межевания
-  Проезды общего пользования по ПМ
-  Сервитуты для обеспечения проезда, прохода по ПМ




## **Зоны планируемого размещения ОКС**

-  Зона размещения ОКС
-  Озелененные, рекреационные территории
-  Зона объектов транспортной и инженерной инфраструктуры










## **Зоны ограничений:**

-  Санитарно-защитные зоны
-  Санитарный разрыв ЖД
-  Зона санитарной охраны
-  Зона действия ограничений по условиям сохранения и планируемого размещения образовательных учреждений
-  Зоны ограничения застройки
-  Прибрежная защитная полоса
-  Водоохранная зона
-  Береговая полоса
-  Охранные зоны коммуникаций
-  Приаэродромная территория
-  Режимные территории
-  Прочие ЗОУИТ
-  Лесопарковый зеленый пояс


## **Красные линии:**

-  Линии регулирования застройки (линии отступа от красных линий)
-  Красные линии и ЗУ, на которых расположены линейные объекты
-  Красные линии







## **Культурное наследие:**

-  Памятники
-  Объекты культурного наследия
-  Защитная зона объекта культурного наследия
-  Территория объекта культурного наследия
-  Территория объекта культурного наследия
-  Охранная зона объекта культурного наследия
-  Зона регулирования застройки
-  Зона охраняемого ландшафта
-  Территория объекта археологического наследия



## **Резервирование/изъятие земель:**

-  Резервирование земель/изъятие земель

## **Земельные участки:**

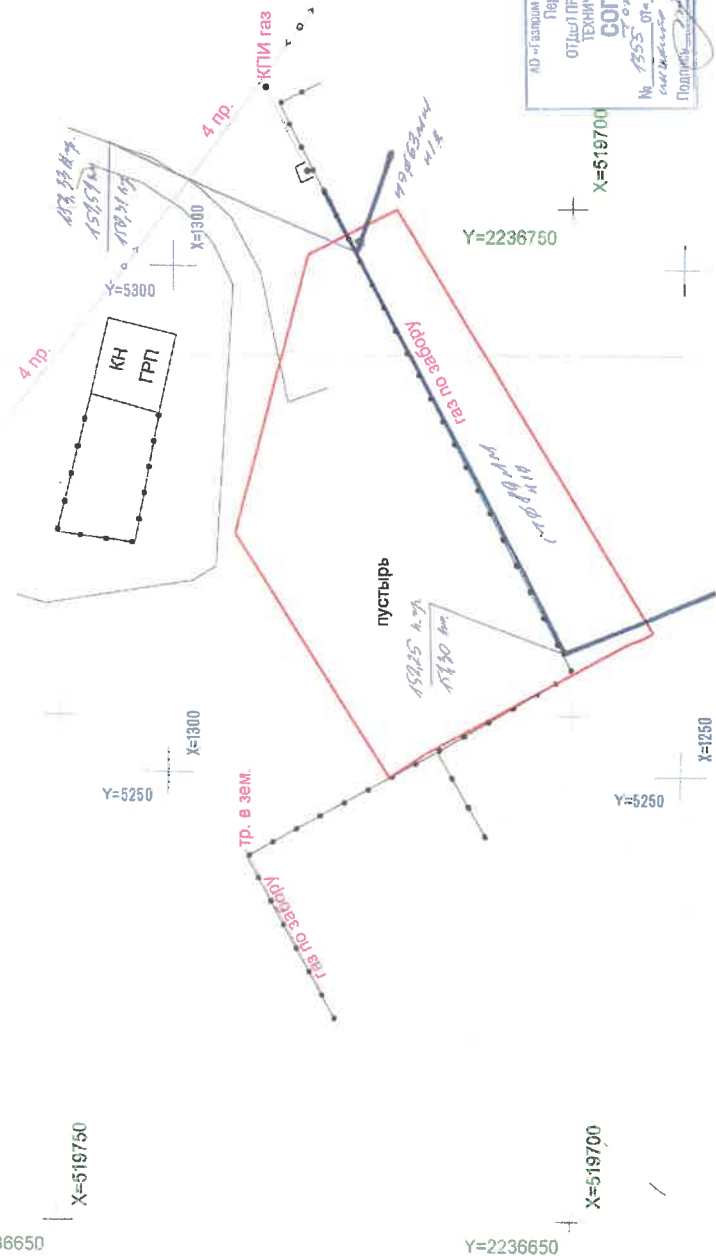
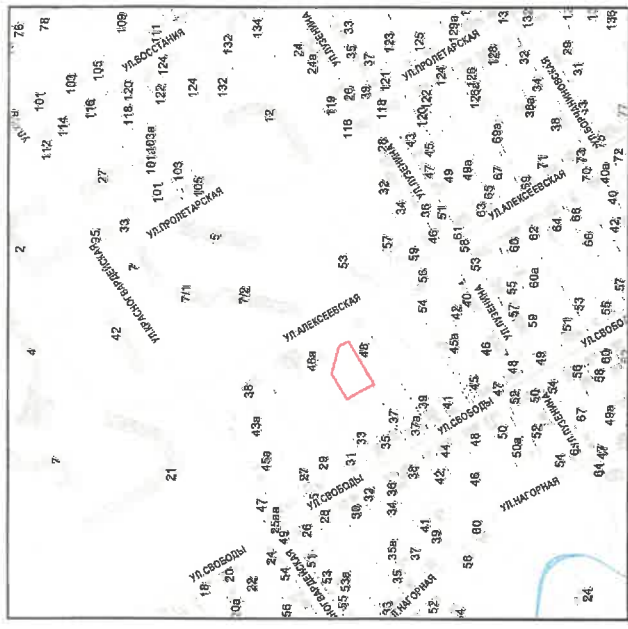
-  ГПЗУ
-  Земельные участки ДЗО
-  Земельные участки с УРВИ
-  Земельные участки с ОППС
-  Участки формируемые на торги
-  Согласование архитектурно-градостроительного облика

## **ООПТ:**

-  Особо охраняемая природная территория (ООПТ)
-  Охранная зона ООПТ

## **Лесничества:**

-  Пермское городское лесничество




УСЛОВНЫЕ ОБОЗНАЧЕНИЯ:

— граница земельного участка

Система координат: СК г. Пермь

Система координат: МСК-59



Геодетическая съёмка по адресу: г. Пермь, Мотовилихинский район, ул. Александровская

Геодетическая съёмка для межевания

ПЛАН М 1:500

МБУ "ИТЛ"

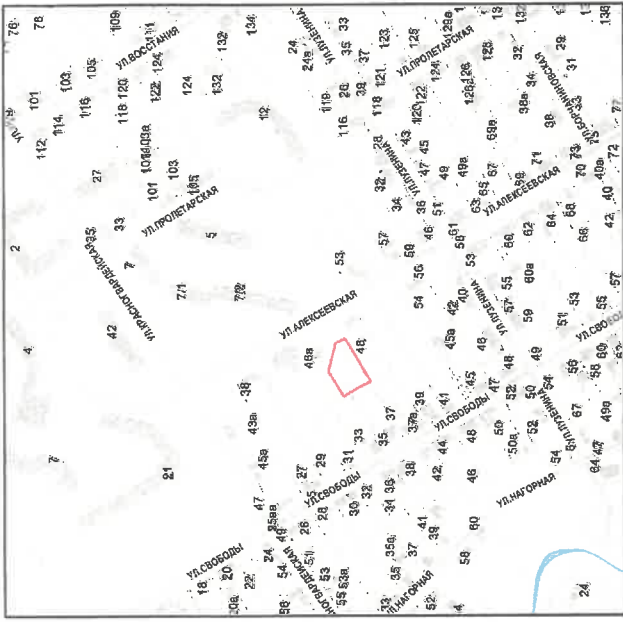
Имя	Колуч.	Лист	№ док.	Подпись	Дата
Директор					
Ермолина Е.С.					05.22
Геометрист					05.22
Костяев Р.Б.					
Страна					
Лист	1				
Листов		1			







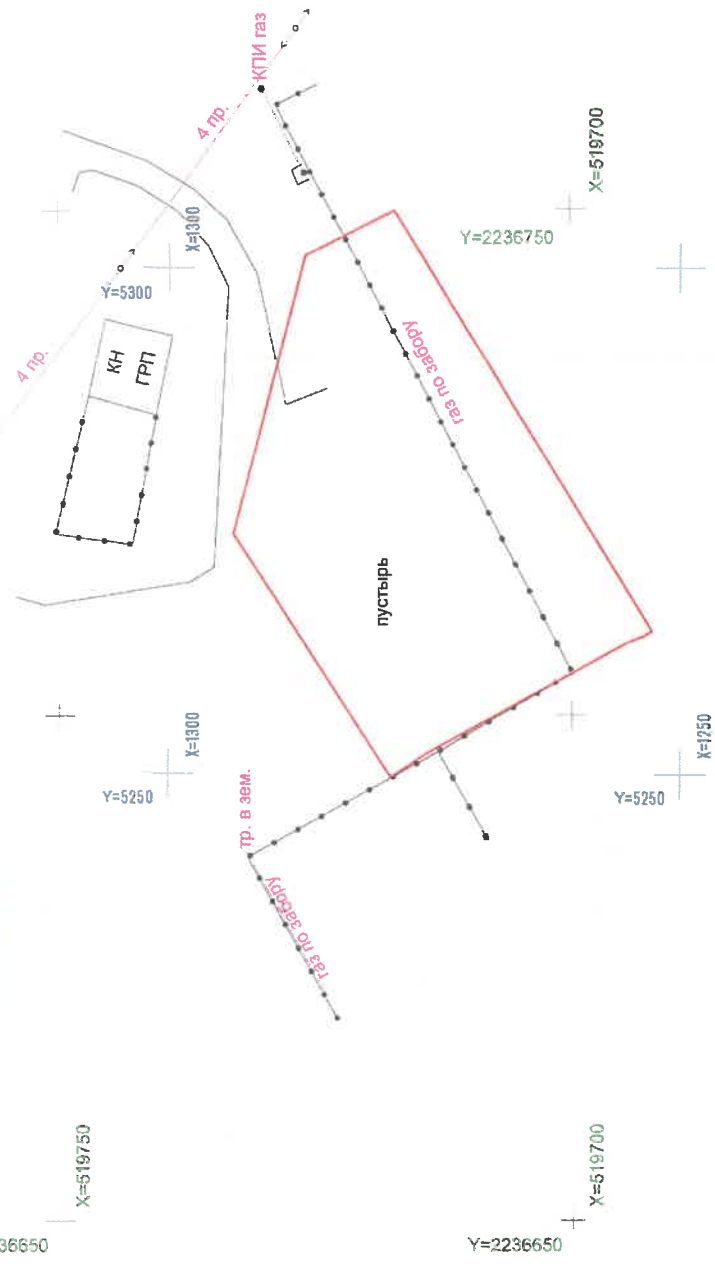




*В указанный срок не явился в уполномоченный орган кадастрового учета с заявлением о государственном кадастровом учете земельного участка, подлежащего государственному кадастровому учету.*

№ 07/2018 от 08.10.2018 г. *Иванов И.И.*

КАДАСТРОВЫЙ СЛУЖБЕ



**УСЛОВНЫЕ ОБОЗНАЧЕНИЯ:**

- граница земельного участка
- Система координат: СК Г. Париж
- Система координат: ИСК-59

Геодетализация съёмки по адресу: г. Пермь, Мотовилихинский район, ул. Алексеевская			
Геодетализация съёмки для измерения			
Лист	1	Листов	1
Масштаб: 1:500		МБУ "ИТП"	
Исполнители:	Ермолина Е.С.	Дата:	05.22
Проверил:	Костарев Р.В.	Дата:	05.22