



АДМИНИСТРАЦИЯ ГОРОДА ПЕРМИ  
НАЧАЛЬНИК ДЕПАРТАМЕНТА  
ЗЕМЕЛЬНЫХ ОТНОШЕНИЙ  
РАСПОРЯЖЕНИЕ

31.01.2024

№ 21-01-03-895

**О проведении аукциона  
на право заключения договора  
аренды земельного участка  
в Орджоникидзевском  
районе города  
Перми**

На основании статьи 39.11 Земельного кодекса Российской Федерации, Положения о департаменте земельных отношений администрации города Перми, утвержденного решением Пермской городской Думы от 24 февраля 2015 г. № 39, заявления Михай Е.М. от 14 декабря 2023 г. № 21-01-07-п-16912:

1. Провести аукцион на право заключения договора аренды земельного участка, государственная собственность на который не разграничена, с кадастровым номером 59:01:3812839:181, площадью 648 кв. м, расположенного по адресу: Российская Федерация, Пермский край, городской округ Пермский, город Пермь, ул. Белорусская, земельный участок 1э (далее – земельный участок), для индивидуального жилищного строительства.

Срок аренды земельного участка – 20 лет.

Разрешенное использование земельного участка – для индивидуального жилищного строительства (2.1).

2. Настоящее распоряжение вступает в силу со дня подписания и действует до дня заключения договора аренды земельного участка с кадастровым номером 59:01:3812839:181.

3. Контроль за исполнением настоящего распоряжения возложить на заместителя начальника департамента земельных отношений администрации города Перми Шафранову Е.П.

Л.В. Пьянкова

ВЕРНО

Главный специалист отдела информационно –  
организационной работы департамента  
земельных отношений администрации  
города Перми  
31.01.2024



А.Н.Бокова



АДМИНИСТРАЦИЯ ГОРОДА ПЕРМИ  
НАЧАЛЬНИК ДЕПАРТАМЕНТА  
ГРАДОСТРОИТЕЛЬСТВА И АРХИТЕКТУРЫ  
РАСПОРЯЖЕНИЕ

28.12.2023

059-22-01-03-2725

**О присвоении адресов  
объектам адресации**

В соответствии с Федеральным законом от 28 декабря 2013 г. № 443-ФЗ «О федеральной информационной адресной системе и о внесении изменений в Федеральный закон «Об общих принципах организации местного самоуправления в Российской Федерации», постановлениями Правительства Российской Федерации от 19 ноября 2014 г. № 1221 «Об утверждении Правил присвоения, изменения и аннулирования адресов», от 22 мая 2015 г. № 492 «О составе сведений об адресах, размещаемых в государственном адресном реестре, порядке межведомственного информационного взаимодействия при ведении государственного адресного реестра, о внесении изменений и признании утратившими силу некоторых актов Правительства Российской Федерации», решением Пермской городской Думы от 27 сентября 2011 г. № 193 «О создании департамента градостроительства и архитектуры администрации города Перми», постановлением администрации города Перми от 06 апреля 2009 г. № 191 «Об адресном реестре города Перми»:

1. На основании заявления от 20 декабря 2023 г. № 059-22-01-08/3-6815 объектам адресации:

1.1. земельному участку с кадастровым номером 59:01:3812828:129 площадью 452 кв. м, расположенному в Орджоникидзевском районе, присвоен адрес: Российская Федерация, Пермский край, Пермский городской округ, г. Пермь, ул. МОПра, з/у 12а;

1.2. земельному участку с кадастровым номером 59:01:3810194:164 площадью 1119 кв. м, расположенному в Орджоникидзевском районе, присвоен адрес: Российская Федерация, Пермский край, Пермский городской округ, г. Пермь, ул. МОПра, з/у 1ж;

1.3. земельному участку с кадастровым номером 59:01:3812825:162 площадью 649 кв. м, расположенному в Орджоникидзевском районе, присвоен адрес: Российская Федерация, Пермский край, Пермский городской округ, г. Пермь, ул. Новогодняя, з/у 1а;

1.4. земельному участку с кадастровым номером 59:01:3812828:130 площадью 722 кв. м, расположенному в Орджоникидзевском районе, присвоен

адрес: Российская Федерация, Пермский край, Пермский городской округ, г. Пермь, ул. Новогодняя, з/у 2г;

1.5. земельному участку с кадастровым номером 59:01:3812828:131 площадью 591 кв. м, расположенному в Орджоникидзевском районе, присвоен адрес: Российская Федерация, Пермский край, Пермский городской округ, г. Пермь, ул. Новогодняя, з/у 2д;

1.6. земельному участку с кадастровым номером 59:01:3812825:163 площадью 590 кв. м, расположенному в Орджоникидзевском районе, присвоен адрес: Российская Федерация, Пермский край, Пермский городской округ, г. Пермь, ул. Новогодняя, з/у 3;

1.7. земельному участку с кадастровым номером 59:01:3812825:165 площадью 553 кв. м, расположенному в Орджоникидзевском районе, присвоен адрес: Российская Федерация, Пермский край, Пермский городской округ, г. Пермь, ул. Новогодняя, з/у 3а;

1.8. земельному участку с кадастровым номером 59:01:3812825:164 площадью 476 кв. м, расположенному в Орджоникидзевском районе, присвоен адрес: Российская Федерация, Пермский край, Пермский городской округ, г. Пермь, ул. Кизеловская, з/у 12;

1.9. земельному участку с кадастровым номером 59:01:3812828:132 площадью 593 кв. м, расположенному в Орджоникидзевском районе, присвоен адрес: Российская Федерация, Пермский край, Пермский городской округ, г. Пермь, ул. Кизеловская, з/у 14;

1.10. земельному участку с кадастровым номером 59:01:3812832:133 площадью 1112 кв. м, расположенному в Орджоникидзевском районе, присвоен адрес: Российская Федерация, Пермский край, Пермский городской округ, г. Пермь, ул. Чапаева, з/у 4а;

1.11. земельному участку с кадастровым номером 59:01:3812832:132 площадью 594 кв. м, расположенному в Орджоникидзевском районе, присвоен адрес: Российская Федерация, Пермский край, Пермский городской округ, г. Пермь, ул. Чапаева, з/у 4б;

1.12. земельному участку с кадастровым номером 59:01:3812839:180 площадью 597 кв. м, расположенному в Орджоникидзевском районе, присвоен адрес: Российская Федерация, Пермский край, Пермский городской округ, г. Пермь, ул. 1-я Логовая, з/у 1в;

1.13. земельному участку с кадастровым номером 59:01:3812839:182 площадью 587 кв. м, расположенному в Орджоникидзевском районе, присвоен адрес: Российская Федерация, Пермский край, Пермский городской округ, г. Пермь, ул. 1-я Логовая, з/у 1г;

1.14. земельному участку с кадастровым номером 59:01:3812839:178 площадью 733 кв. м, расположенному в Орджоникидзевском районе, присвоен адрес: Российская Федерация, Пермский край, Пермский городской округ, г. Пермь, ул. 1-я Логовая, з/у 1д;

1.15. земельному участку с кадастровым номером 59:01:3812839:177 площадью 687 кв. м, расположенному в Орджоникидзевском районе, присвоен адрес: Российская Федерация, Пермский край, Пермский городской округ, г. Пермь, ул. 1-я Логовая, з/у 1е;

1.16. земельному участку с кадастровым номером 59:01:3812842:141 площадью 676 кв. м, расположенному в Орджоникидзевском районе, присвоен адрес: Российская Федерация, Пермский край, Пермский городской округ, г. Пермь, ул. 1-я Логовая, з/у 3в;

1.17. земельному участку с кадастровым номером 59:01:3812841:139 площадью 734 кв. м, расположенному в Орджоникидзевском районе, присвоен адрес: Российская Федерация, Пермский край, Пермский городской округ, г. Пермь, ул. 1-я Логовая, з/у 4г;

1.18. земельному участку с кадастровым номером 59:01:3812841:140 площадью 700 кв. м, расположенному в Орджоникидзевском районе, присвоен адрес: Российская Федерация, Пермский край, Пермский городской округ, г. Пермь, ул. 1-я Логовая, з/у 4д;

1.19. земельному участку с кадастровым номером 59:01:3812839:176 площадью 1236 кв. м, расположенному в Орджоникидзевском районе, присвоен адрес: Российская Федерация, Пермский край, Пермский городской округ, г. Пермь, ул. Липовая, з/у 27;

1.20. земельному участку с кадастровым номером 59:01:3812839:179 площадью 521 кв. м, расположенному в Орджоникидзевском районе, присвоен адрес: Российская Федерация, Пермский край, Пермский городской округ, г. Пермь, ул. Белорусская, з/у 1ч;

1.21. земельному участку с кадастровым номером 59:01:3812839:181 площадью 648 кв. м, расположенному в Орджоникидзевском районе, присвоен адрес: Российская Федерация, Пермский край, Пермский городской округ, г. Пермь, ул. Белорусская, з/у 1э.

2. Реквизиты и наименование документов, на основании которых принято решение о присвоении адресов объектам адресации:

выписка из Единого государственного реестра недвижимости об объекте недвижимости от 26 декабря 2023 г. № КУВИ-001/2023-292008299;

выписка из Единого государственного реестра недвижимости об объекте недвижимости от 26 декабря 2023 г. № КУВИ-001/2023-292008392;

выписка из Единого государственного реестра недвижимости об объекте недвижимости от 26 декабря 2023 г. № КУВИ-001/2023-292008663;

выписка из Единого государственного реестра недвижимости об объекте недвижимости от 26 декабря 2023 г. № КУВИ-001/2023-292008246;

выписка из Единого государственного реестра недвижимости об объекте недвижимости от 26 декабря 2023 г. № КУВИ-001/2023-292008310;

выписка из Единого государственного реестра недвижимости об объекте недвижимости от 26 декабря 2023 г. № КУВИ-001/2023-292008326;

выписка из Единого государственного реестра недвижимости об объекте недвижимости от 26 декабря 2023 г. № КУВИ-001/2023-292008334;

выписка из Единого государственного реестра недвижимости об объекте недвижимости от 26 декабря 2023 г. № КУВИ-001/2023-292008366;

выписка из Единого государственного реестра недвижимости об объекте недвижимости от 26 декабря 2023 г. № КУВИ-001/2023-292008275;

выписка из Единого государственного реестра недвижимости об объекте недвижимости от 26 декабря 2023 г. № КУВИ-001/2023-292008337;

выписка из Единого государственного реестра недвижимости об объекте недвижимости от 26 декабря 2023 г. № КУВИ-001/2023-292008175;

выписка из Единого государственного реестра недвижимости об объекте недвижимости от 26 декабря 2023 г. № КУВИ-001/2023-292008304;

выписка из Единого государственного реестра недвижимости об объекте недвижимости от 26 декабря 2023 г. № КУВИ-001/2023-292008341;

выписка из Единого государственного реестра недвижимости об объекте недвижимости от 26 декабря 2023 г. № КУВИ-001/2023-292008254;

выписка из Единого государственного реестра недвижимости об объекте недвижимости от 26 декабря 2023 г. № КУВИ-001/2023-292008247;

выписка из Единого государственного реестра недвижимости об объекте недвижимости от 26 декабря 2023 г. № КУВИ-001/2023-292008306;

выписка из Единого государственного реестра недвижимости об объекте недвижимости от 26 декабря 2023 г. № КУВИ-001/2023-292008379;

выписка из Единого государственного реестра недвижимости об объекте недвижимости от 26 декабря 2023 г. № КУВИ-001/2023-292008290;

выписка из Единого государственного реестра недвижимости об объекте недвижимости от 26 декабря 2023 г. № КУВИ-001/2023-292008278;

выписка из Единого государственного реестра недвижимости об объекте недвижимости от 26 декабря 2023 г. № КУВИ-001/2023-292008293;

выписка из Единого государственного реестра недвижимости об объекте недвижимости от 26 декабря 2023 г. № КУВИ-001/2023-292008347.

3. Местоположение объектов адресации указано согласно приложениям к настоящему распоряжению.

4. Отделу ведения адресного реестра в течение 3 рабочих дней со дня вступления в силу настоящего распоряжения внести настоящее распоряжение в государственный адресный реестр.

5. Настоящее распоряжение вступает в силу со дня подписания.

6. Контроль за исполнением настоящего распоряжения возложить на заместителя начальника департамента градостроительства и архитектуры администрации города Перми Сюткина В.Г.



М.В. Норова

Приложение  
к распоряжению начальника  
департамента градостроительства  
и архитектуры администрации  
города Перми  
28.12.2023 059-22-01-03-2725

### Схема местоположения объекта адресации



М 1:3500



АДМИНИСТРАЦИЯ  
ГОРОДА ПЕРМИ  
АДМИНИСТРАЦИЯ  
ОРДЖОНИКИДЗЕВСКОГО  
РАЙОНА

Щербакова ул., д. 24, Пермь, 614026  
тел. (342) 263-46-80, факс 263-44-62  
e-mail: aord@gorodperm.ru

Начальнику аналитического отдела  
департамента земельных  
отношений администрации  
города Перми  
Бурыловой С.В.

09.01.2024 № 059-37-01-32/3-10

На № 059-21-01-08/3-6814 от 20.12.2023

О направлении информации

Уважаемая Светлана Владимировна!

На Ваш запрос в части проведения обследования земельных участков в Орджоникидзевском районе г. Перми, в соответствии с п. 4.1.2 регламента взаимодействия с функциональными и территориальными органами администрации г. Перми, утвержденного постановлением администрации города Перми от 22.02.2018 № 103, сообщаем.

Специалистами администрации Орджоникидзевского района проведено обследование 21 земельного участка, согласно приложению. Акты визуального осмотра земельных участков, фотоматериалы на каждый земельный участок прилагаются.

В части расположения близлежащих источников противопожарного водоснабжения (наружные водопроводные сети с пожарными гидрантами; водные объекты, используемые для целей пожаротушения в соответствии с законодательством Российской Федерации; противопожарные резервуары) относительно земельных участков, сообщаем.

Согласно сведениям, предоставленным отделением надзорной деятельности и профилактической работы г. Перми по Орджоникидзевскому району 1 ОНПР по городу Перми УНПР Главного управления МЧС России по Пермскому краю, близлежащие пожарные гидранты расположены по адресам: ул. 1-я Логовая, 1е,



ул. Пархоменко, 8, ул. Пархоменко, 21, Еловский пер., 24; пожарный водоем:  
ул. Новогодняя, 11.

Дополнительно сообщаем, что для осуществления сбора информации допустимо использование многопользовательского интерактивного on-line сервиса «Карта гидрантов» <http://karta01.ru>, который содержит электронные карты с нанесёнными условными обозначениями пожарных частей, гидрантов, водоёмов, прочих источников противопожарного водоснабжения, входящих в систему МЧС.

Приложение: на 72 л. в 1 экз.

С уважением,

первый заместитель главы администрации района



В.Л. Казанцев





# АДМИНИСТРАЦИЯ ОРДЖОНИКИДЗЕВСКОГО РАЙОНА г. ПЕРМИ

## АКТ обследования земельного участка

« 25 » декабря 20 23 г.

№ 302

Начальник сектора градостроительства, земельных и имущественных отношений администрации Орджоникидзевского района г. Перми – Овчинникова Елена Рамилевна

(должность, Ф.И.О. лица, составившего акт)

в присутствии:

провел обследование земельных участков, расположенных по адресу:

Российская Федерация, Пермский край, Пермский городской округ, город Пермь,

ул. Белорусская 3У с КН 59:01:3812839:181

площадью 648

кв. м,

правообладатель \_\_\_\_\_

(наименование юридического или физического лица)

При осуществлении обследования территории установлено, что земельный участок расположен в территориальной зоне Ж-4 (зона индивидуальной жилой застройки городского типа), вид разрешенного использования: для индивидуального жилищного строительства. Граница земельного участка установлена в соответствии с требованиями земельного законодательства. Согласно сведениям ЕГРН информация о зарегистрированных правах на земельный участок отсутствует.

В ходе визуального осмотра территории установлено, что состояние рельефа земельного участка - ровное. Земельный участок по периметру ничем не огорожен. Доступ (подход/подъезд) к земельному участку не ограничен. Обследование на предмет захламления затруднено в связи с наличием снежного покрова.

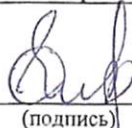
На части обследуемого земельного участка смежником земельного участка с кадастровым номером 59:01:3812839:12 установлено часть деревянного ограждения. Вдоль северо-восточной границы участка установлены опоры линии электропередач, происходит нависание электрических проводов. Часть опор линии электропередач расположены на обследуемом земельном. Определить расположение границ земельного участка на местности относительно установленных границ, в отсутствие высокоточных приборов, не представляется возможным.

Согласно сведениям АИСОГД вдоль восточной границы 3У проходит охранная зона газопровода города Перми, п. Чапаевский, Орджоникидзевского района, инвентарный № 0600002657.

Принято решение о включении части деревянного забора в Единый реестр самовольно установленных и незаконно размещенных движимых объектов, выявленных на территории города Перми, и их последующего демонтажа, привлечении виновных в части благоустройства и содержания территории по вышеуказанному адресу, к административной ответственности в соответствии с решением Пермской городской Думы от 15.12.2020 № 277 «Об утверждении Правил благоустройства города Перми».

К акту прилагается: фототаблица, схема расположения

Акт составил:


  
(подпись)

Овчинникова Е.Р.  
(Ф.И.О.)



ФОТОТАБЛИЦА  
(приложение к акту обследования)  
от "25" декабря 2023 г.

Российская Федерация, Пермский край, городской округ Пермский, город Пермь,  
ул. Белорусская 3У с КН 59:01:3812839:181  
(адрес земельного участка)



  
(подпись)


Е.Р. Овчинникова  
(Ф.И.О. должностного лица, составившего фототаблицу)




Схема месторасположения  
(приложение к акту обследования)  
от "25" декабря 2023 г.

Российская Федерация, Пермский край, городской округ Пермский, город Пермь,  
ул. Белорусская 3У с КН 59:01:3812839:181  
(адрес земельного участка)

*Часть деревянного ограждения*



*Обследуемый ЗУ с КН 59:01:3812839:181*

  
(подпись)

Е.Р. Овчинникова  
(Ф.И.О. должностного лица, составившего фототаблицу)





АДМИНИСТРАЦИЯ  
ГОРОДА ПЕРМИ  
УПРАВЛЕНИЕ ПО ЭКОЛОГИИ  
И ПРИРОДОПОЛЬЗОВАНИЮ

Советская ул., д. 22, Пермь, 614000  
тел./факс (342) 210-99-91  
e-mail: uer@gorodperm.ru  
http://www.gorodperm.ru

Начальнику аналитического  
отдела департамента  
земельных отношений  
администрации  
города Перми  
Бурыловой С.В.

17.01.2024 № 059-33-01-10/3-27

На № 059-21-01-08/3-6812 от 20.12.2023

О выдаче перечня мероприятий

Уважаемая Светлана Владимировна!

Для формирования пакетов аукционной документации с целью предоставления земельных участков в Орджоникидзевском районе города Перми, с видом разрешенного использования «индивидуальное жилищное строительство», «магазины, бытовое обслуживание», управление по экологии и природопользованию администрации города Перми направляет перечни мероприятий по охране окружающей среды.

Количество зеленых насаждений, произрастающих на испрашиваемых земельных участках, указано в перечнях мероприятий.

Восстановительную стоимость посчитать не представляется возможным, так как неизвестно пятно застройки и количество сносимых зеленых насаждений. Средняя стоимость в ценах 2024 г. одного дерева лиственной породы от 17 тыс.руб., а хвойной – от 20 тыс.руб.

Приложение: Перечни мероприятий по охране окружающей среды на 21 л.  
в 1 экз.

С уважением,  
и.о. начальника управления



А.Г. Зеленин

Федосеева Наталья Павловна  
212 56 92





АДМИНИСТРАЦИЯ  
ГОРОДА ПЕРМИ

Победителю конкурса

УПРАВЛЕНИЕ ПО ЭКОЛОГИИ  
И ПРИРОДОПОЛЬЗОВАНИЮ

Советская ул., д. 22, Пермь, 614000  
тел./факс (342) 210-99-91  
e-mail: uep@gorodperm.ru  
http://www.gorodperm.ru

№ \_\_\_\_\_

На № \_\_\_\_\_ от \_\_\_\_\_

**Перечень мероприятий по охране окружающей среды № 16 от 15.01.2024**

**Наименование и адрес объекта** – Строительство индивидуального жилого дома кад.н. 59:01:3812839:181 в Орджоникидзевском районе.

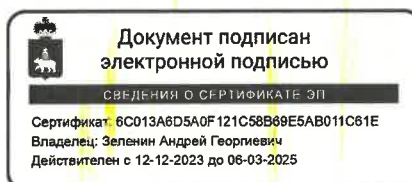
**Инициатор деятельности** – Победитель конкурса.

**Условия строительства:**

1. Проектом предусмотреть:
2. Благоустройство и озеленение указанной территории.
  - 2.1. Сбор и отвод ливневых вод с использованием вариантов решений в зависимости от:
    - а) наличия централизованной системы ливневой канализации;
    - б) площади водосбора с учетом транзитных вод с прилегающей территории;
    - в) угла наклона рельефа, включающий прилегающие территории;
    - г) применения иных решений равномерного отвода поверхностного стока с запрашиваемой территории на прилегающие территории.
  - 2.2. Определение видов образующихся отходов и мест их размещения на период эксплуатации.
  - 2.3. Конкретные мероприятия по охране окружающей среды на период строительства, включая:
    - установку временного защитного ограждения строительной площадки,
    - определение видов и объемов образующихся отходов и мест их размещения,
    - систематический вывоз отходов,
    - недопущение загрязнения атмосферы, почвы и подземных вод,
    - предотвращение выноса грязи автотранспортом, выезжающим со строительной площадки.

**Срок действия перечня мероприятий** - 3 года.

И.о. начальника управления



А.Г. Зеленин





АДМИНИСТРАЦИЯ  
ГОРОДА ПЕРМИ  
ДЕПАРТАМЕНТ ДОРОГ  
И БЛАГОУСТРОЙСТВА

Ленина ул., д. 25, Пермь, 614000  
тел./факс (342) 212-62-80  
e-mail:ddb@gorodperm.ru  
http://www.gorodperm.ru

16.01.2024 059-24-01-36/3-82

№  
059-21-01-08/3-6813 20.12.2023  
На № от

**О направлении информации в  
отношении земельных участков**

Заместителю начальника  
департамента земельных  
отношений администрации  
города Пермь  
Санниковой Н.М.

Уважаемая Надежда Михайловна!

В соответствии с п. 4.1.2 Регламента взаимодействия департамента земельных отношений администрации города Пермь с функциональными и территориальными органами администрации города Пермь по формированию земельных участков, предоставляемых на аукционе на территории города Пермь, утвержденного постановлением администрации города Пермь от 22.02.2018 № 103, направляем информацию в отношении земельных участков расположенных в Орджоникидзевском районе города Пермь.

Земельные участки с кадастровыми номерами 59:01:3812825:162, 59:01:3812825:163, 59:01:3812828:132, 59:01:3812828:131, 59:01:3812825:165, 59:01:3812825:164, 59:01:3812828:130 с видом разрешенного использования «для индивидуального жилищного строительства» имеют возможность присоединения к автомобильной дороге по ул. Кизеловской.

Земельные участки с кадастровыми номерами 59:01:3812839:178, 59:01:3812842:141, 59:01:3812839:177, 59:01:3810194:164, 59:01:3812839:182, 59:01:3812839:180 с видом разрешенного использования «для индивидуального жилищного строительства» имеют возможность присоединения к автомобильной дороге по ул. 1-я Логовая.

Земельные участки с кадастровыми номерами 59:01:3812839:181, 59:01:3812841:140, 59:01:3812841:139 с видом разрешенного использования «для индивидуального жилищного строительства» имеют возможность присоединения к автомобильной дороге по ул. Белорусской.

Земельные участки с кадастровыми номерами 59:01:3812832:133, 59:01:3812832:132 с видом разрешенного использования «для индивидуального



жилищного строительства» имеют возможность присоединения к автомобильной дороге по ул. Чапаева.

Земельный участок с кадастровым номером 59:01:3812828:129 с видом разрешенного использования «для индивидуального жилищного строительства» имеет возможность присоединения к автомобильной дороге по ул. МОПра.

Земельный участок с кадастровым номером 59:01:3812839:179 с видом разрешенного использования «для индивидуального жилищного строительства» имеет возможность присоединения к автомобильной дороге по ул. Белорусской, но при рассмотрении выявлено, что на его территории расположен проезд к земельному участку с кадастровым номером 59:01:3812839:168. Считаем возможным предоставление данного земельного участка при условии строительства заинтересованными лицами нового проезда для обеспечения доступа к земельному участку с кадастровым номером 59:01:3812839:168.

Земельный участок с кадастровым номером 59:01:3812839:176 с видом разрешенного использования «магазины, бытовое обслуживание» имеет возможность присоединения к автомобильным дорогам по ул. Липовая или по ул. 1-я Логовая.

Вышеуказанные дороги входят в Перечень дорог общего пользования местного значения, утвержденного постановлением администрации города Перми от 02.06.2009 № 298.

В соответствии с бюджетом города Перми на 2024 год и плановый период 2025-2026 годов мероприятий по строительству, реконструкции, капитальному ремонту улично-дорожной сети на рассматриваемой территории не запланировано.

Департамент дорог и благоустройства администрации города Перми считает возможным присоединение вышеуказанных земельных участков к улично-дорожной сети города Перми при следующих условиях:

разработать и согласовать на рабочей группе по организации и безопасности дорожного движения проект организации дорожного движения;

получить согласие владельца автомобильной дороги (порядок выдачи согласия владельца автомобильной дороги общего пользования местного значения в целях строительства, реконструкции, капитального ремонта, ремонта являющихся сооружениями пересечения автомобильной дороги общего пользования местного значения с другими автомобильными дорогами, примыкания автомобильной дороги общего пользования местного значения к другой автомобильной дороге, а также перечень документов, необходимых для

выдачи Согласия, утверждены Постановлением администрации города Перми от 31.01.2022 № 45).

Дополнительно направляем информацию о соблюдении при строительстве объектов недвижимости на данных земельных участках Правил благоустройства территории города Перми, утвержденных решением Пермской городской Думы от 15.12.2020 № 277:

поверхностный водоотвод решить проектом без подтопления смежных территорий, в соответствии с действующими нормативно-правовыми актами и природоохранным законодательством;

предусмотреть электроосвещение территории объектов;

стоянку для временного хранения транспорта разместить в границах отведенного под строительство земельного участка вне территории общего пользования;

предусмотреть устройство подъездов к вышеуказанным земельным участкам или ликвидацию разрушений, повреждений дорожного покрытия существующих проездов от границ земельных участков до существующей улично-дорожной сети, а так же наружное освещение подъездов.

С уважением,  
начальник департамента



Д.А. Мясоедов



АДМИНИСТРАЦИЯ  
ГОРОДА ПЕРМИ  
ДЕПАРТАМЕНТ  
ОБЩЕСТВЕННОЙ  
БЕЗОПАСНОСТИ

Сибирская ул., д. 10, Пермь, 614000  
тел./факс (342) 212-31-25  
e-mail: dob@gorodperm.ru  
http://www.gorodperm.ru

Начальнику аналитического отдела  
департамента земельных  
отношений администрации города  
Перми  
Бурьловой С.В.

22.12.2023 № 059-10-01-27/3-2090

На № 059-21-01-08/3-6813 от 20.12.2023

О земельных участках в  
Орджоникидзевском районе

Уважаемая Светлана Владимировна!

В ответ на Ваш запрос о представлении информации в отношении земельных участков в Орджоникидзевском районе города Перми представляем следующую информацию.

Строительство пожарного водоема на указанной территории не запланировано.

Ближайшее подразделение пожарной охраны расположено по адресу: ул. Волховская, 37 (ПСЧ-7 10-ПСО).

Объекты общественной безопасности, отнесенные к объектам полиции (участковые пункты полиции), в данном микрорайоне (Гарцы) отсутствуют. Ближайший участковый пункт расположен по адресу: г. Пермь, ул. Переулок Талицкий, д. 8 (микрорайон Кислотные Дачи, Орджоникидзевский район). В настоящее время в указанном микрорайоне строительство (приобретение) участковых пунктов полиции не планируется.

Помещения для аварийно-спасательных формирований на указанной территории отсутствуют. В настоящее время потребность в обеспечении служебными помещениями для аварийно-спасательных формирований в указанном микрорайоне отсутствует.

На указанной территории имеется следующий источник противопожарного водоснабжения: (пожарный водоём), расположенный по улице Новогодняя, 11 – в радиусе 200 метров.



По информации, предоставленной Министерством территориальной безопасности Пермского края, рассматриваемая территория попадает в зону возможного химического заражения в особый период.

Данная территория находится в зоне действия региональной автоматизированной системы централизованного оповещения населения города Перми, установленной по ул. 1-й Еловский переулок, д. 22, – 600 метров.

С уважением,  
начальник департамента



С.В. Мельчаков

Екатерина Сергеевна Вотинова  
Владимир Иванович Фалюш  
210-14-40  
Шипкова Надежда Ивановна  
212-17-17 (709)





АДМИНИСТРАЦИЯ  
ГОРОДА ПЕРМИ  
ДЕПАРТАМЕНТ ЭКОНОМИКИ  
И ПРОМЫШЛЕННОЙ  
ПОЛИТИКИ

Сибирская ул., д. 27, Пермь, 614000  
тел./факс (342) 212-45-38  
e-mail: depp@gorodperm.ru  
http://www.gorodperm.ru

Начальнику аналитического  
отдела департамента земельных  
отношений администрации  
города Перми  
С.В. Бурьловой

27.12.2023 № 059-13-01-04-2811

На № 059-21-01-08/3-  
6813 от 20.12.2023

**О направлении информации**

Уважаемая Светлана Владимировна!

В соответствии с п.4.1.2 Регламента взаимодействия департамента градостроительства и архитектуры администрации города Перми с функциональными и территориальными органами администрации города Перми по формированию земельных участков, предоставляемых на аукционе на территории города Перми, утвержденного постановлением администрации города Перми от 22.02.2018 № 103 (далее – Регламент), сообщаем, что места для установки и эксплуатации рекламных конструкций, включенные в схему размещения рекламных конструкций на территории города Перми, утвержденную решением Пермской городской Думы от 23.08.2016 № 171, и места размещения НТО, включенные в схему размещения НТО на территории города Перми, утвержденную постановлением администрации города Перми от 02.08.2018 № 521, в границах земельных участков, расположенных в Орджоникидзевском районе г. Пермь, с кадастровыми номерами 59:01:3812825:162, 59:01:3812825:163, 59:01:3812828:132, 59:01:3812839:178, 59:01:3812842:141, 59:01:3812828:131, 59:01:3812839:177, 59:01:3812832:133, 59:01:3812832:132, 59:01:3810194:164, 59:01:3812825:165, 59:01:3812839:181, 59:01:3812841:140, 59:01:3812839:182, 59:01:3812841:139, 59:01:3812825:164, 59:01:3812839:180, 59:01:3812839:179, 59:01:3812828:129, 59:01:3812839:176, 59:01:3812825:130 отсутствуют.

Учитывая изложенное, включение указанного земельного участка в перечень земельных участков, формируемых для предоставления на аукционе на территории города Перми, возможно в соответствии с критерием, предусмотренным п.4.1.4.15 Регламента.

С уважением,  
начальник департамента

Ганжа Екатерина Михайловна  
257-19-96



О.М. Чеснокова





АДМИНИСТРАЦИЯ  
ГОРОДА ПЕРМИ  
ДЕПАРТАМЕНТ  
ИМУЩЕСТВЕННЫХ  
ОТНОШЕНИЙ

Сибирская ул., д. 14, Пермь, 614000  
тел./факс (342) 212-67-21, факс 212-24-35  
e-mail: dio@gorodperm.ru  
http://www.gorodperm.ru

Начальнику аналитического отдела  
департамента земельных  
отношений администрации  
города Перми  
Бурыловой С.В.

22.12.2023 № 059-19-01-35/3-2305

На № 059-21-01-08/3-6813 от 20.12.2023

О направлении информации

Уважаемая Светлана Владимировна!

Во исполнение п.4.1.2 Регламента взаимодействия департамента земельных отношений администрации города Перми с функциональными и территориальными органами администрации города Перми по формированию земельных участков, предоставляемых на аукционе на территории города Перми, утвержденного постановлением администрации города Перми от 22.02.2018 № 103, сообщаем следующее.

Объекты недвижимого имущества, в том числе земельные участки, расположенные по адресу: г. Пермь, Орджоникидзевский район, согласно приложению, в реестре муниципального имущества города Перми не учитываются.

Приложение: на 1 л. в 1 экз.

И.о. начальника управления  
информационного сопровождения



Н.А. Гусева

Журавлева Александра Анатольевна  
212 95 17 (3200)



## Перечень земельных участков микрорайона Чапаевский

п/п	Кадастровый номер земельного участка	Вид разрешенного использования земельного участка
1	59:01:3812825:162	для индивидуального жилищного строительства
2	59:01:3812825:163	для индивидуального жилищного строительства
3	59:01:3812828:132	для индивидуального жилищного строительства
4	59:01:3812839:178	для индивидуального жилищного строительства
5	59:01:3812842:141	для индивидуального жилищного строительства
6	59:01:3812828:131	для индивидуального жилищного строительства
7	59:01:3812839:177	для индивидуального жилищного строительства
8	59:01:3812832:133	для индивидуального жилищного строительства
9	59:01:3812832:132	для индивидуального жилищного строительства
10	59:01:3810194:164	для индивидуального жилищного строительства
11	59:01:3812825:165	для индивидуального жилищного строительства
12	59:01:3812839:181	для индивидуального жилищного строительства
13	59:01:3812841:140	для индивидуального жилищного строительства
14	59:01:3812839:182	для индивидуального жилищного строительства
15	59:01:3812841:139	для индивидуального жилищного строительства
16	59:01:3812825:164	для индивидуального жилищного строительства
17	59:01:3812839:180	для индивидуального жилищного строительства
18	59:01:3812839:179	для индивидуального жилищного строительства
19	59:01:3812828:129	для индивидуального жилищного строительства
20	59:01:3812839:176	магазины, бытовое обслуживание
21	59:01:3812828:130	для индивидуального жилищного строительства





ГОСУДАРСТВЕННАЯ ИНСПЕКЦИЯ  
ПО ОХРАНЕ ОБЪЕКТОВ КУЛЬТУРНОГО  
НАСЛЕДИЯ ПЕРМСКОГО КРАЯ

Ул. 25 Октября, д. 18а, г. Пермь, 614000  
Тел. (342) 212-05-29, факс (342) 212-05-88  
E-mail: info@giokn.permkrai.ru  
ОКПО 15529947, ОГРН 1175958018576  
ИНН/КПП 5902043202/590201001

25.12.2023 № Исх55-01-17.2-646

На № 059-21-01-10/2-2937 от 21.12.2023

О предоставлении заключения  
об ОКН

Заместителю начальника  
департамента земельных  
отношений администрации  
г. Перми

Шафрановой Е.П.

## ЗАКЛЮЧЕНИЕ

**на предоставление сведений о наличии или отсутствии объектов культурного наследия, включённых в единый государственный реестр объектов культурного наследия (памятников истории и культуры) народов Российской Федерации, выявленных объектов культурного наследия и объектов, обладающих признаками объекта культурного наследия на землях, подлежащих воздействию изыскательных, проектных, земляных, строительных, мелиоративных, хозяйственных работ, предусмотренных статьей 25 Лесного кодекса Российской Федерации работ по использованию лесов (за исключением работ, указанных в пунктах 3, 4 и 7 части 1 статьи 25 Лесного кодекса Российской Федерации) и иных работ**

На основании заявления о предоставлении государственной услуги по предоставлению сведений о наличии или отсутствии объектов культурного наследия, включённых в единый государственный реестр объектов культурного наследия (памятников истории и культуры) народов Российской Федерации, выявленных объектов культурного наследия и объектов, обладающих признаками объекта культурного наследия на землях, подлежащих воздействию изыскательных, проектных, земляных, строительных, мелиоративных, хозяйственных работ, предусмотренных статьей 25 Лесного кодекса Российской Федерации работ по использованию лесов (за исключением работ, указанных в пунктах 3, 4 и 7 части 1 статьи 25 Лесного кодекса Российской Федерации) и иных работ, в границах территории реализации проектных решений (далее – земельный участок):

наименование объекта: -,

адрес объекта: Орджоникидзевский район города Перми,

кадастровый номер земельного участка:

59:01:3812825:162, 59:01:3812825:163, 59:01:3812828:132, 59:01:3812839:178,  
59:01:3812842:141, 59:01:3812828:131, 59:01:3812839:177, 59:01:3812832:133,



59:01:3812832:132, 59:01:3810194:164, 59:01:3812825:165, 59:01:3812839:181, 59:01:3812841:140, 59:01:3812839:182, 59:01:3812841:139, 59:01:3812825:164, 59:01:3812839:180, 59:01:3812839:179, 59:01:3812828:129, 59:01:3812839:176, 59:01:3812828:130

Инспекция сообщает.

1.1. На момент обращения в границах земельного участка расположены: —

1.2. На момент обращения в границах земельного участка отсутствуют:

- объекты культурного наследия, включенные в единый государственный реестр объектов культурного наследия (памятников истории и культуры) народов Российской Федерации;

- выявленные объекты культурного наследия;

- объекты, обладающие признаками объектов культурного наследия;

- территории объектов культурного наследия;

- зоны охраны объектов культурного наследия;

- защитные зоны объектов культурного наследия.

1.3. На момент обращения земельный участок непосредственно связан/не связан с земельным участком в границах территории объекта культурного наследия: не связан.

2. Сведения о режимах использования (ограничения/обременения) земельного участка: по условиям охраны объектов культурного наследия отсутствуют.

3. Имеются/отсутствуют данные о проведенных историко-культурных исследованиях в границах земельного участка: отсутствуют.

4. В границах земельного участка необходимо/отсутствует необходимость проведения историко-культурной экспертизы: отсутствует.

5. Дополнительная информация —.

Заместитель начальника

(должность)

Подпись заявителя,  
подтверждающая  
получение  
заключения

(подпись)



(подпись)

Д.А. Изосимов

(инициалы, фамилия)

(инициалы, фамилия заявителя)

(дата)

25.12.2023

№ ПЭ/ПГЭС/22/639

На \_\_\_\_\_

от \_\_\_\_\_

Начальнику аналитического отдела  
департамента земельных отношений  
Администрации города Перми  
С.В. Бурыловой

ул. Сибирская, д. 15,  
Пермь г., 617400  
тел: (342) 212-46-78  
E-mail: dzo@gorodperm.ru

О представлении информации

Уважаемая Светлана Владимировна!

В ответ на Ваши обращения:  
- от 21.12.2023 г. № 059-21-01-10/2-2935 (вх. ПЭ/ПГЭС/5-7394 от 22.12.2023);  
ПО ПГЭС филиала ПАО «Россети Урал» - «Пермэнерго» сообщает о наличии  
технической возможности технологического присоединения  
энергопринимающего устройства объектов:

п/п	Кадастровый номер земельного участка	Вид разрешенного использования земельного участка	Присоединяемая мощность
1	59:01:3812825:162	для индивидуального жилищного строительства	15 кВт
2	59:01:3812825:163	для индивидуального жилищного строительства	15 кВт
3	59:01:3812828:132	для индивидуального жилищного строительства	15 кВт
4	59:01:3812839:178	для индивидуального жилищного строительства	15 кВт
5	59:01:3812842:141	для индивидуального жилищного строительства	15 кВт
6	59:01:3812828:131	для индивидуального жилищного строительства	15 кВт
7	59:01:3812839:177	для индивидуального жилищного строительства	15 кВт
8	59:01:3812832:133	для индивидуального жилищного строительства	15 кВт
9	59:01:3812832:132	для индивидуального жилищного строительства	15 кВт
10	59:01:3810194:164	для индивидуального жилищного строительства	15 кВт
11	59:01:3812825:165	для индивидуального жилищного строительства	15 кВт
12	59:01:3812839:181	для индивидуального жилищного строительства	15 кВт
13	59:01:3812841:140	для индивидуального жилищного строительства	15 кВт
14	59:01:3812839:182	для индивидуального жилищного строительства	15 кВт
15	59:01:3812841:139	для индивидуального жилищного строительства	15 кВт
16	59:01:3812825:164	для индивидуального жилищного строительства	15 кВт

17	59:01:3812839:180	для индивидуального жилищного строительства	15 кВт
18	59:01:3812839:179	для индивидуального жилищного строительства	15 кВт
19	59:01:3812828:129	для индивидуального жилищного строительства	15 кВт
20	59:01:3812839:176	магазины, бытовое обслуживание	333,72 кВт
21	59:01:3812828:130	для индивидуального жилищного строительства	15 кВт

В соответствии с «Правилами технологического присоединения...», утвержденными постановлением Правительства Российской Федерации № 861 от 27.12.2004 года (в посл. редакции) (далее – Правила), конкретные технические условия на энергоснабжение объекта будут разработаны в составе договора о технологическом присоединении.

Плата за технологическое присоединение энергопринимающих устройств устанавливается исходя из стоимости мероприятий по технологическому присоединению, размер платы определяется по утвержденным тарифам согласно постановлению РСТ Пермского края от 23.11.2023 № 121-тп (в последней редакции).

Для заключения договора на технологическое присоединение необходимо представить письменную заявку с приложением необходимых документов и сведений, указанных в п. 9 Правил.

Дополнительно сообщаем, что электроснабжение объектов, размещаемых на указанных площадках, возможно будет осуществить при условии строительства питающих линий электропередач 0,4 кВ на основании договора об осуществлении технологического присоединения объекта к электрическим сетям филиала «Пермэнерго» (при подготовке ГПЗУ необходимо предусмотреть трассы для строительства ЛЭП 0,4 кВ).

Обращаем Ваше внимание, что проектирование и строительство электросетевых объектов займет время, заявку на технологическое присоединение следует подать заблаговременно.

Подать заявку на технологическое присоединение возможно через единый федеральный портал электросетевых услуг группы компаний «Россети» на сайте: <https://портал-тп.рф> или через Мобильное приложение ПАО «Россети».)

Начальник ОТП



А.Д. Чепкасов



Акционерное общество  
«Газпром газораспределение Пермь»  
(АО «Газпром газораспределение Пермь»)

Филиал в г. Пермь

ул. Уральская, 104, г. Пермь,  
Пермский край, Российская Федерация, 614107  
тел.: +7 (342) 262-79-07, +7 (342) 262-79-09  
e-mail: upr@pf.ugaz.ru, www.ugaz.ru

ОКПО 03295605, ОГРН 1025900512670, ИНН 5902183841, КПП 590602001

29.12.2023 № ПФ-8775

на № ПФ-19593 от 21.12.2023

О направлении информации о  
возможности подключения к  
газораспределительным сетям

Начальнику аналитического  
отдела департамента земельных  
отношений Администрации  
г. Перми

С.В. Бурыловой

614000, г. Пермь,  
ул. Сибирская, д. 15  
(342)212-46-78

[dzo@gorodperm.ru](mailto:dzo@gorodperm.ru)

**Уважаемая Светлана Владимировна!**

В ответ на Ваш письмо от 20.12.2023 исх. №059-21-01-10/2-2922 сообщаю, что техническая возможность подключения объекта капитального строительства, который располагается (будет располагаться) на земельных участках в г. Пермь, Орджоникидзевском районе, согласно приложению, с предполагаемой максимальной нагрузкой (часовым расходом газа) 7 м<sup>3</sup>/час к существующим сетям газораспределения имеется.

Постановлением Правительства Российской Федерации от 13.09.2021 № 1547 утверждены Правила подключения (технологического присоединения) газоиспользующего оборудования и объектов капитального строительства к сетям газораспределения (далее - Правила подключения).

В соответствии с п.7. Правил подключения, для заключения договора о подключении (технологическом присоединении) газоиспользующего оборудования или объектов капитального строительства к сети газораспределения Заявителю, необходимо направить в адрес Общества заявку о заключении договора о подключении по типовой форме согласно приложению № 1 к Правилам подключения, с указанием и приложением документов и сведений, указанных в пунктах 11 и 16 Правил Подключения:

- в Едином клиентском центре при личном посещении по адресам: г. Пермь, ул. Уральская, 104, а также г. Пермь, ул. Петропавловская, 43;
- по средствам ЛИЧНОГО КАБИНЕТА на сайте [ugaz.ru](http://ugaz.ru) в разделе личный кабинет;
- путем направления на почтовый адрес: 614107, г. Пермь, ул. Уральская, 104;
- путем направления на электронный адрес: [post@pf.ugaz.ru](mailto:post@pf.ugaz.ru);
- на портале единого оператора газификации: <https://connectgas.ru>.

По всем вопросам можно проконсультироваться по телефону 2 62-79-37.

Главный инженер филиала

И.В. Бухаринов

ПТО, тел (342) 262-79-21

<b>п/п</b>	<b>Кадастровый номер земельного участка</b>	<b>Вид разрешенного использования земельного участка</b>	<b>Предполагаемая нагрузка</b>
1	59:01:3812825:162	для индивидуального жилищного строительства	8 м <sup>3</sup> /час
2	59:01:3812825:163	для индивидуального жилищного строительства	8 м <sup>3</sup> /час
3	59:01:3812828:132	для индивидуального жилищного строительства	8 м <sup>3</sup> /час
4	59:01:3812839:178	для индивидуального жилищного строительства	8 м <sup>3</sup> /час
5	59:01:3812842:141	для индивидуального жилищного строительства	8 м <sup>3</sup> /час
6	59:01:3812828:131	для индивидуального жилищного строительства	8 м <sup>3</sup> /час
7	59:01:3812839:177	для индивидуального жилищного строительства	8 м <sup>3</sup> /час
8	59:01:3812832:133	для индивидуального жилищного строительства	8 м <sup>3</sup> /час
9	59:01:3812832:132	для индивидуального жилищного строительства	8 м <sup>3</sup> /час
10	59:01:3810194:164	для индивидуального жилищного строительства	8 м <sup>3</sup> /час
11	59:01:3812825:165	для индивидуального жилищного строительства	8 м <sup>3</sup> /час
12	59:01:3812839:181	для индивидуального жилищного строительства	8 м <sup>3</sup> /час
13	59:01:3812841:140	для индивидуального жилищного строительства	8 м <sup>3</sup> /час
14	59:01:3812839:182	для индивидуального жилищного строительства	8 м <sup>3</sup> /час
15	59:01:3812841:139	для индивидуального жилищного строительства	8 м <sup>3</sup> /час
16	59:01:3812825:164	для индивидуального жилищного строительства	8 м <sup>3</sup> /час
17	59:01:3812839:180	для индивидуального жилищного строительства	8 м <sup>3</sup> /час
18	59:01:3812839:179	для индивидуального жилищного строительства	8 м <sup>3</sup> /час
19	59:01:3812828:129	для индивидуального жилищного строительства	8 м <sup>3</sup> /час
20	59:01:3812839:176	магазины, бытовое обслуживание	24,21 м <sup>3</sup> /час
21	59:01:3812828:130	для индивидуального жилищного строительства	8 м <sup>3</sup> /час

10.01.2024г. № 110-0083

на № 110-36812 от 22.12.2023г.

Начальнику  
Департамента земельных  
отношений  
Администрации г. Перми

Л.В. Пьянковой

614000, г. Пермь, ул.  
Сибирская, 15

Уважаемая Лариса Владимировна!

В ответ на Ваш запрос № СЭД-059-21-01-10/2-2934 от 21.12.2023г. о предоставлении информации о возможности подключения к сетям водоснабжения и водоотведения конкурсных площадок под индивидуальное жилищное строительство по адресу: г.Пермь, Орджоникидзевский район, кадастровые номера земельных участков 59:01:3812825:162, 59:01:3812828:132, 59:01:3812839:178, 59:01:3812842:141, 59:01:3812828:131, 59:01:3812839:177, 59:01:3812832:133, 59:01:3812832:132, 59:01:381-0194:164, 59:01:381825:165, 59:01:3812839:181, 59:01:3812841:140, 59:01:3812839:182, 59:01:3812841:139, 59:01:3812825:164, 59:01:3812839:180, 59:01:3812839:179, 59:01:3812828:129, 59:01:3812828:130, с предполагаемыми объемами водопотребления и водоотведения 1,0 м<sup>3</sup>/сут. (при наружном пожаротушении не более 10,0 л/сек.) и под магазины, бытовое обслуживание на земельном участке с кадастровым номером 59:01:3812839:176, с предполагаемыми объемами водопотребления и водоотведения 13,07 м<sup>3</sup>/сут. и предоставлении информации о наличии сетей водопровода и канализации в границах указанных земельных участков, с указанием их охранный зоны, сообщаем следующее.

В районе земельных участков с кадастровыми номерами 59:01:3812839:178, 59:01:3812842:141, 59:01:3812839:177, 59:01:3810194:164, 59:01:3812825:165, 59:01:3812839:181, 59:01:3812841:140, 59:01:3812839:182, 59:01:3812841:139, 59:01:3812839:180, 59:01:3812839:179 отсутствуют централизованные сети водопровода и канализации, эксплуатируемые ООО «НОВОГОР-Прикамье».

Альтернативным методом снабжения водой объектов на вышеуказанных земельных участках может быть скважина, отвод канализационных стоков возможен на локальные очистные сооружения либо в выгребную яму с последующим вывозом стоков спец.машинами, при этом состав стоков должен соответствовать всем нормативным требованиям Российской Федерации.

Ближайшей точкой подключения к сетям водоснабжения земельных участков с кадастровыми номерами 59:01:3812825:162, 59:01:3812825:163, 59:01:3812828:132, 59:01:3812828:131, 59:01:3812832:132, 59:01:3812825:164, 59:01:3812828:129, 59:01:3812828:130 является водовод Д-1000 мм по ул. Чапаева.

В месте расположения данных земельных участков так же отсутствуют централизованные сети канализации и может быть применен альтернативный способ канализования, без подключения к централизованной системе канализации г. Перми (отвод стоков возможен на локальные очистные сооружения либо в выгребную яму, с последующим вывозом стоков спец. машинами), при этом состав канализационных стоков должен соответствовать всем нормативным требованиям Российской Федерации.

Снабжение водой индивидуального жилого дома на земельном участке с кадастровым номером 59:01:3812832:133 возможно от существующего ввода водопровода Д-25 мм на жилой дом, при этом сообщаем, что в месте расположения земельного участка отсутствуют централизованные сети канализации и также может быть применен альтернативный способ канализования, без подключения к централизованной системе канализации г. Перми (отвод стоков возможен на локальные очистные сооружения либо в выгребную яму, с последующим вывозом стоков спец. машинами).

Для сведения сообщаем: в границах всех вышеуказанных земельных участков отсутствуют сети водопровода и канализации, эксплуатируемые ООО «НОВОГОР-Прикамье».

При этом обращаем Ваше внимание, размещение объекта необходимо предусматривать строго за пределами охранных зон сетей водопровода и канализации в соответствии норм СП, в том числе в соответствии таблицы 12.5 СП 42.13330.2016 «Градостроительство планировка и застройка городских и сельских поселений».

Так же, в связи с тем, что ООО «НОВОГОР-Прикамье» эксплуатирует только централизованные системы водоснабжения и водоотведения, по вопросу возможности обеспечения жилого дома холодным водоснабжением от скважины и отвод канализационных локально, предлагаем вам обратиться в соответствующие организации, регулирующие недропользование.

Кроме того, с целью проведения оценочного (гидравлического) расчета подключения и определения возможных точек подключения к сетям водопровода и канализации, определения свободной мощности сетей и объема мероприятий, необходимых к выполнению на системах водоснабжения и водоотведения для создания технической возможности подключения конкурсной площадки под магазины, бытовое обслуживание на земельном участке с кадастровым номером 59:01:3812839:176, с предполагаемыми объемами водопотребления и водоотведения 13,07 м<sup>3</sup>/сут., просим вас предоставить планируемую величину (нагрузку) на нужды внутреннего и наружного пожаротушения, исходя из предельных параметров разрешенного строительства (реконструкции), установленных в отношении данного земельного участка.

Технический директор



А.А. Политов

09.01.2024 № 51000-32-00009

на № 059-21-01-10/2-2923 от 20.12.2023  
(вх.№51000-13-26608) (21.12.2023)

Заместителю начальника  
департамента земельных  
отношений администрации  
города Перми

Санниковой Н.М.

ул. Сибирская, 15  
г. Пермь, 614000  
e-mail: [dzo@gorodperm.ru](mailto:dzo@gorodperm.ru)  
**По электронной почте**

**О направлении информации**

Уважаемая Надежда Михайловна!

В ответ на Ваше обращение по вопросу предоставления информации о возможности подключения к системе теплоснабжения объектов, расположенных по следующим адресам:

- г. Пермь, Орджоникидзевский район, кад.№59:01:3812841:140;
- г. Пермь, Орджоникидзевский район, кад.№59:01:3812842:141;
- г. Пермь, Орджоникидзевский район, кад.№59:01:3812841:139;
- г. Пермь, Орджоникидзевский район, кад.№59:01:3812839:177;
- г. Пермь, Орджоникидзевский район, кад.№59:01:3812839:180;
- г. Пермь, Орджоникидзевский район, кад.№59:01:3812839:178;
- г. Пермь, Орджоникидзевский район, кад.№59:01:3812839:181;
- г. Пермь, Орджоникидзевский район, кад.№59:01:3812839:182;
- г. Пермь, Орджоникидзевский район, кад.№59:01:3810194:164;
- г. Пермь, Орджоникидзевский район, кад.№59:01:3812839:179

сообщаем, что данные объекты находятся вне зоны теплоснабжения ПАО «Т. Плюс».

Для запроса информации о возможности подключения вышеуказанных объектов рекомендуем обратиться к собственникам близлежащих тепловых сетей/источников теплоснабжения или рассмотреть возможность альтернативных источников теплоснабжения.

С уважением,

Заместитель директора филиала  
по коммерции и развитию



А.В. Мартьянов



АДМИНИСТРАЦИЯ  
ГОРОДА ПЕРМИ  
ДЕПАРТАМЕНТ ЖИЛИЩНО-  
КОММУНАЛЬНОГО  
ХОЗЯЙСТВА

Ленина ул., д. 34, Пермь, 614000  
тел./факс (342) 212-29-55  
e-mail:communal@gorodperm.ru  
http://www.gorodperm.ru

Начальнику аналитического отдела  
департамента земельных отношений  
администрации города Перми  
Бурыловой С.В.

26.01.2024 № 059-04-25/3-10-ри

На № 059-21-01-08-350 от 25.01.2024

**О направлении информации**

Уважаемая Светлана Владимировна!

На Ваш запрос о предоставлении информации по вопросу подключения объектов индивидуального жилищного строительства (далее – ИЖС) к системе теплоснабжения с возможностью размещения на земельных участках с кадастровыми номерами согласно прилагаемому перечню земельных участков, сообщаем, что техническая возможность подключения объектов ИЖС к сетям теплоснабжения отсутствует.

Рекомендуем рассмотреть альтернативный источник теплоснабжения – газ.

Приложение: на 1 л в 1 экз.

С уважением,  
первый заместитель  
начальника департамента



О.Л. Белоусов

Смолина Светлана Анатольевна  
212-14-39



## Перечень земельных участков

59:01:3812841:140  
59:01:3812842:141  
59:01:3812841:139  
59:01:3812839:177  
59:01:3812893:180  
59:01:3812839:178  
59:01:3812839:181  
59:01:3812839:182  
59:01:3810194:164  
59:01:3812839:179





АДМИНИСТРАЦИЯ  
ГОРОДА ПЕРМИ  
ДЕПАРТАМЕНТ ЖИЛИЩНО-  
КОММУНАЛЬНОГО  
ХОЗЯЙСТВА

Ленина ул., д. 34, Пермь, 614000  
тел./факс (342) 212-29-55  
e-mail:communal@gorodperm.ru  
http://www.gorodperm.ru

22.12.2023 № 059-04-17/3-1271-ри

На № 059-21-01-08/3-6813 от 20.12.2023

О направлении информации из  
Схем В и В

Заместителю начальника  
департамента земельных  
отношений администрации  
города Перми  
Санниковой Н.М.

Уважаемая Надежда Михайловна!

Рассмотрев Ваше письмо, о предоставлении информации учтены ли мероприятия по строительству сетей водоснабжения и водоотведения в Схемах водоснабжения и водоотведения города Перми, утвержденных постановлением администрации города Перми от 28.12.2018 № 1085, на период до 2028 года (далее – Схемы) в отношении земельных участков в Орджоникидзевском районе города Перми указанных в приложении сообщаем следующее.

Схемами определена потребность в строительстве сетей водоснабжения и водоотведения в мкр. Чапаевский, реализация предусмотрена с 2024 года (мероприятия не обеспечено финансированием).

С уважением,  
первый заместитель  
начальника департамента



О.Л. Белоусов

Сумьянова Марина Анатольевна  
212 14 39



**Филиал публично-правовой компании «Роскадастр» по Пермскому краю**

полное наименование органа регистрации прав

**Выписка из Единого государственного реестра недвижимости об объекте недвижимости**

**Сведения о характеристиках объекта недвижимости**

На основании запроса от 18.03.2024, поступившего на рассмотрение 18.03.2024, сообщаем, что согласно записям Единого государственного реестра недвижимости:


Раздел 1 Лист 1

<b>Земельный участок</b>			
<b>вид объекта недвижимости</b>			

Лист № 1 раздела 1	Всего листов раздела 1: 3	Всего разделов: 7	Всего листов выписки: 10
--------------------	---------------------------	-------------------	--------------------------

18.03.2024г. № КУВИ-001/2024-76804354	
Кадастровый номер:	59:01:3812839:181
Номер кадастрового квартала:	59:01:3812839
Дата присвоения кадастрового номера:	11.12.2023

Ранее присвоенный государственный учетный номер:	данные отсутствуют
Адрес:	Российская Федерация, край Пермский, г.о. Пермский, г Пермь, ул Белорусская, зу 1э
Площадь:	648 +/- 9
Кадастровая стоимость, руб.:	702237.66
Кадастровые номера расположенных в пределах земельного участка объектов недвижимости:	59:01:0000000:88551
Кадастровые номера объектов недвижимости, из которых образован объект недвижимости:	данные отсутствуют
Кадастровые номера образованных объектов недвижимости:	данные отсутствуют
Категория земель:	Земли населенных пунктов
Виды разрешенного использования:	для индивидуального жилищного строительства (2.1)
Сведения о кадастровом инженере:	1 2
Сведения о лесах, водных объектах и об иных природных объектах, расположенных в пределах земельного участка:	данные отсутствуют

полное наименование должности	 ДОКУМЕНТ ПОДПИСАН ЭЛЕКТРОННОЙ ПОДПИСЬЮ Сертификат: 00BV056B7401CB38D2B3576ACDC8425108 Владелец: ФЕДЕРАЛЬНАЯ СЛУЖБА ГОСУДАРСТВЕННОЙ РЕГИСТРАЦИИ, КАДАСТРА И КАРТОГРАФИИ Действителен: с 27.06.2023 по 19.09.2024	инициалы, фамилия

Земельный участок			
вид объекта недвижимости			
Лист № 2 раздела 1	Всего листов раздела 1: 3	Всего разделов: 7	Всего листов выписки: 10
18.03.2024г. № КУВИ-001/2024-76804354			
Кадастровый номер:		59:01:3812839:181	
Сведения о том, что земельный участок полностью расположен в границах зоны с особыми условиями использования территории, территории объекта культурного наследия, публичного сервитута:	Земельный участок полностью расположен в границах зоны с реестровым номером 59:32-6.553 от 27.04.2015, ограничение использования земельного участка в пределах зоны: Постановление Правительства РФ от 11.03.2010 N 138 "Об утверждении Федеральных правил использования воздушного пространства Российской Федерации": "Запрещается размещать в полосах воздушных подходов на удалении до 30 км, а вне полос воздушных подходов - до 15 км от контрольной точки аэродрома объекты выбросов (размещения) отходов, животноводческие фермы, скотобойни и другие объекты, способствующие привлечению и массовому скоплению птиц.", вид/наименование: Зона с особыми условиями использования - Приаэродромная территория аэродрома аэропорта Большое Савино, тип: Охранная зона транспорта, дата решения: 11.03.2010, номер решения: 138, наименование ОГВ/ОМСУ: Правительство Российской Федерации		
Сведения о том, что земельный участок расположен в границах особой экономической зоны, территории опережающего социально-экономического развития, зоны территориального развития в Российской Федерации, игровой зоны:	данные отсутствуют		
Сведения о том, что земельный участок расположен в границах особо охраняемой природной территории, охотничьих угодий, лесничеств:	данные отсутствуют		
Сведения о результатах проведения государственного земельного надзора:	данные отсутствуют		
Сведения о расположении земельного участка в границах территории, в отношении которой утвержден проект межевания территории:	данные отсутствуют		
Условный номер земельного участка:	данные отсутствуют		
Сведения о принятии акта и (или) заключении договора, предусматривающих предоставление в соответствии с земельным законодательством исполнительным органом государственным органом власти или органом местного самоуправления, находящегося в государственной или муниципальной собственности земельного участка для строительства наемного дома социального использования или наемного дома коммерческого использования:	данные отсутствуют		
Сведения о том, что земельный участок или земельные участки образованы на основании решения об изъятии земельного участка и (или) расположенного на нем объекта недвижимости для государственных или муниципальных нужд:	данные отсутствуют		



ДОКУМЕНТ ПОДПИСАН  
ЭЛЕКТРОННОЙ ПОДПИСЬЮ

Сертификат: 00BV056B7401CB38D2B3576ACDC8425108

Владелец: ФЕДЕРАЛЬНАЯ СЛУЖБА ГОСУДАРСТВЕННОЙ

РЕГИСТРАЦИИ, КАДАСТРА И КАРТОГРАФИИ

Действителен: с 27.06.2023 по 19.09.2024

ПОЛНОЕ НАИМЕНОВАНИЕ ДОЛЖНОСТИ

инициалы, фамилия

Земельный участок			
вид объекта недвижимости			
Лист № 3 раздела 1	Всего листов раздела 1: 3	Всего разделов: 7	Всего листов выписки: 10
18.03.2024г. № КУВИ-001/2024-76804354			
Кадастровый номер:		59:01:3812839:181	
Сведения о том, что земельный участок образован из земель или земельного участка, государственная собственность на которые не разграничена:		Земельный участок образован из земель или земельного участка, государственная собственность на которые не разграничена. В соответствии с Федеральным законом от 25 октября 2001 г. № 137-ФЗ "О введении в действие Земельного кодекса Российской Федерации" орган МО город Пермь уполномочен на распоряжение таким земельным участком.	
Сведения о наличии земельного спора о местоположении границ земельных участков:		данные отсутствуют	
Статус записи об объекте недвижимости:		Сведения об объекте недвижимости имеют статус "актуальные"	
Особые отметки:		Сведения об ограничениях права на объект недвижимости, обременениях данного объекта, не зарегистрированных в реестре прав, ограничений прав и обременений недвижимого имущества: вид ограничения (обременения): ограничения прав на земельный участок, предусмотренные статьей 56 Земельного кодекса Российской Федерации; срок действия: с 11.12.2023; реквизиты документа-основания: постановление "Об утверждении Федеральных правил использования воздушного пространства Российской Федерации" от 11.03.2010 № 138 выдан: Правительство Российской Федерации. вид ограничения (обременения): ограничения прав на земельный участок, предусмотренные статьей 56 Земельного кодекса Российской Федерации; срок действия: с 11.12.2023; реквизиты документа-основания: постановление "Об утверждении правил охраны газораспределительных сетей" от 20.11.2000 № 878 выдан: Правительство Российской Федерации; приказ "Об утверждении границы охранной зоны газопровода" от 23.01.2020 № СЭД-31-02-1-4-34 выдан: Министерство по управлению имуществом и градостроительной деятельности Пермского края. Земельный участок подлежит снятию с государственного кадастрового учета по истечении пяти лет со дня его государственного кадастрового учета, если на него не будут зарегистрированы права. Сведения, необходимые для заполнения раздела: 2 - Сведения о зарегистрированных правах, отсутствуют.	
Получатель выписки:		Департамент земельных отношений администрации города Перми	

ПОЛНОЕ НАИМЕНОВАНИЕ ДОЛЖНОСТИ	 ДОКУМЕНТ ПОДПИСАН ЭЛЕКТРОННОЙ ПОДПИСЬЮ	инициалы, фамилия
	Сертификат: 00BV056B7401CB38D2B3576ACDC8425108 Владелец: ФЕДЕРАЛЬНАЯ СЛУЖБА ГОСУДАРСТВЕННОЙ РЕГИСТРАЦИИ, КАДАСТРА И КАРТОГРАФИИ Действителен: с 27.06.2023 по 19.09.2024	

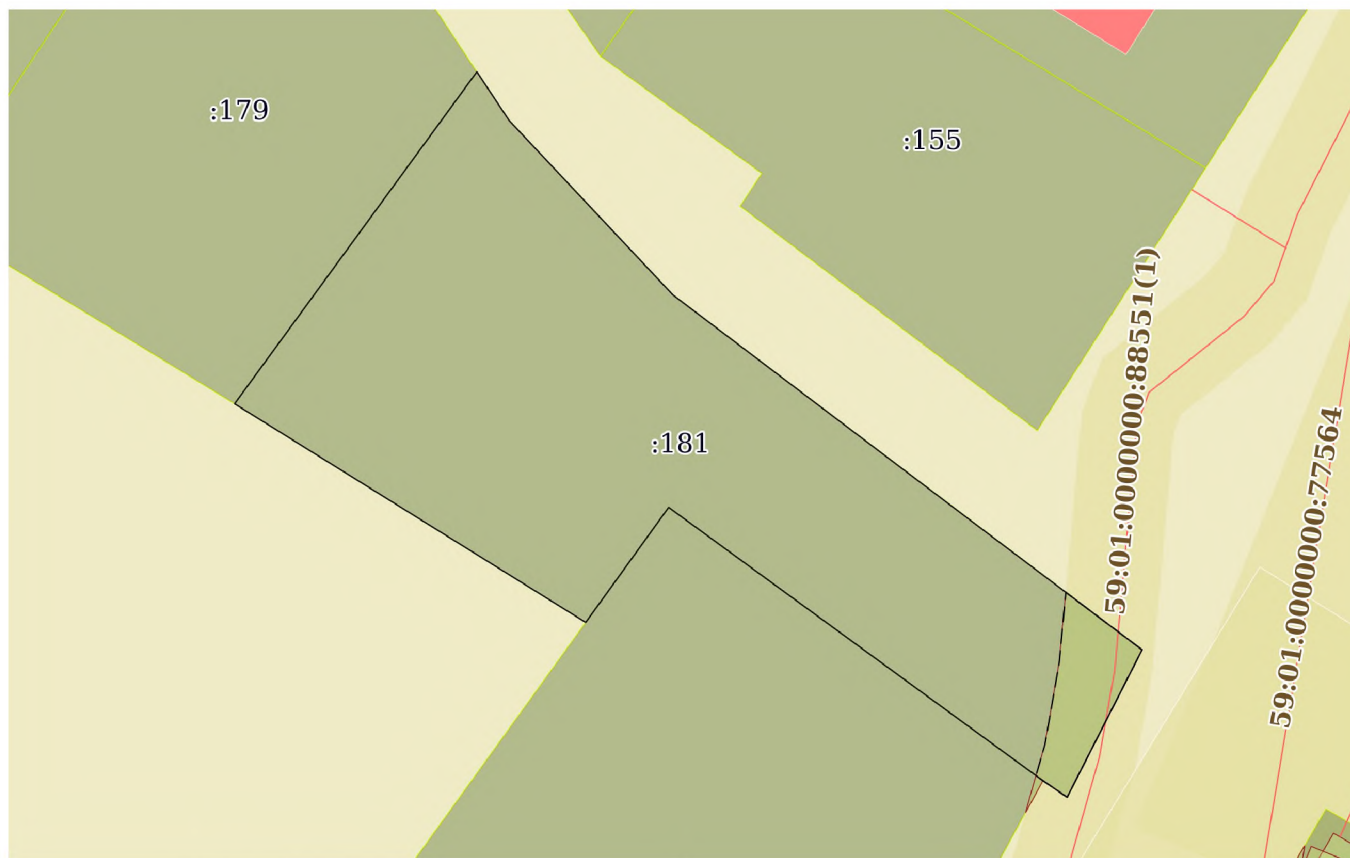
Выписка из Единого государственного реестра недвижимости об объекте недвижимости  
Описание местоположения земельного участка

Земельный участок			
вид объекта недвижимости			

Лист № 1 раздела 3	Всего листов раздела 3: 1	Всего разделов: 7	Всего листов выписки: 10
--------------------	---------------------------	-------------------	--------------------------

18.03.2024г. № КУВИ-001/2024-76804354	
Кадастровый номер:	59:01:3812839:181

План (чертеж, схема) земельного участка



Масштаб 1:400	Условные обозначения:
---------------	-----------------------

	 ДОКУМЕНТ ПОДПИСАН ЭЛЕКТРОННОЙ ПОДПИСЬЮ Сертификат: 00BV056B7401CB38D2B3576ACDC8425108 Владелец: ФЕДЕРАЛЬНАЯ СЛУЖБА ГОСУДАРСТВЕННОЙ РЕГИСТРАЦИИ, КАДАСТРА И КАРТОГРАФИИ Действителен: с 27.06.2023 по 19.09.2024	
ПОЛНОЕ НАИМЕНОВАНИЕ ДОЛЖНОСТИ		инициалы, фамилия

## Выписка из Единого государственного реестра недвижимости об объекте недвижимости

## Описание местоположения земельного участка

Земельный участок			
вид объекта недвижимости			
Лист № 1 раздела 3.1	Всего листов раздела 3.1: 1	Всего разделов: 7	Всего листов выписки: 10
18.03.2024г. № КУВИ-001/2024-76804354			
Кадастровый номер:		59:01:3812839:181	

Описание местоположения границ земельного участка							
№ п/п	Номер точки		Дирекционный угол	Горизонтальное проложение, м	Описание закрепления на местности	Кадастровые номера смежных участков	Сведения об адресах правообладателей смежных земельных участков
	начальная	конечная					
1	2	3	4	5	6	7	8
1	1.1.1	1.1.2	146°27.7'	3.13	данные отсутствуют	данные отсутствуют	данные отсутствуют
2	1.1.2	1.1.3	136°47.9'	12.84	данные отсутствуют	данные отсутствуют	данные отсутствуют
3	1.1.3	1.1.4	127°9.1'	19.99	данные отсутствуют	данные отсутствуют	данные отсутствуют
4	1.1.4	1.1.5	127°1.7'	11.57	данные отсутствуют	данные отсутствуют	данные отсутствуют
5	1.1.5	1.1.6	206°56.4'	8.87	данные отсутствуют	данные отсутствуют	данные отсутствуют
6	1.1.6	1.1.7	304°23.8'	1.58	данные отсутствуют	данные отсутствуют	данные отсутствуют
7	1.1.7	1.1.8	306°7.9'	24.86	данные отсутствуют	59:01:3812839:12	614054, край. Пермский, г. Пермь, ул. Чапаева, д. 5
8	1.1.8	1.1.9	215°48.0'	7.61	данные отсутствуют	59:01:3812839:12	614054, край. Пермский, г. Пермь, ул. Чапаева, д. 5
9	1.1.9	1.1.10	301°54.4'	22.19	данные отсутствуют	данные отсутствуют	данные отсутствуют
10	1.1.10	1.1.1	36°7.6'	22.05	данные отсутствуют	59:01:3812839:179	данные отсутствуют



ДОКУМЕНТ ПОДПИСАН  
ЭЛЕКТРОННОЙ ПОДПИСЬЮ

Сертификат: 00BV056B7401CB38D2B3576ACDC8425108

Владелец: ФЕДЕРАЛЬНАЯ СЛУЖБА ГОСУДАРСТВЕННОЙ

РЕГИСТРАЦИИ, КАДАСТРА И КАРТОГРАФИИ

Действителен: с 27.06.2023 по 19.09.2024

ПОЛНОЕ НАИМЕНОВАНИЕ ДОЛЖНОСТИ

инициалы, фамилия

## Выписка из Единого государственного реестра недвижимости об объекте недвижимости

## Описание местоположения земельного участка

Земельный участок			
вид объекта недвижимости			
Лист № 1 раздела 3.2	Всего листов раздела 3.2: 1	Всего разделов: 7	Всего листов выписки: 10
18.03.2024г. № КУВИ-001/2024-76804354			
Кадастровый номер:		59:01:3812839:181	

Сведения о характерных точках границы земельного участка				
Система координат МСК59, зона 2				
Номер точки	Координаты, м		Описание закрепления на местности	Средняя квадратичная погрешность определения координат характерных точек границ земельного участка, м
	X	Y		
1	2	3	4	5
1	525987.75	2239107.03	Нет закрепления	0.1
2	525985.14	2239108.76	Нет закрепления	0.1
3	525975.78	2239117.55	Нет закрепления	0.1
4	525963.71	2239133.48	Нет закрепления	0.1
5	525956.74	2239142.72	Нет закрепления	0.1
6	525948.83	2239138.7	Нет закрепления	0.1
7	525949.72	2239137.4	Нет закрепления	0.1
8	525964.38	2239117.32	Нет закрепления	0.1
9	525958.21	2239112.87	Нет закрепления	0.1
10	525969.94	2239094.03	Нет закрепления	0.1
1	525987.75	2239107.03	Нет закрепления	0.1



ДОКУМЕНТ ПОДПИСАН  
ЭЛЕКТРОННОЙ ПОДПИСЬЮ

Сертификат: 00BV056B7401CB38D2B3576ACDC8425108

Владелец: ФЕДЕРАЛЬНАЯ СЛУЖБА ГОСУДАРСТВЕННОЙ

РЕГИСТРАЦИИ, КАДАСТРА И КАРТОГРАФИИ

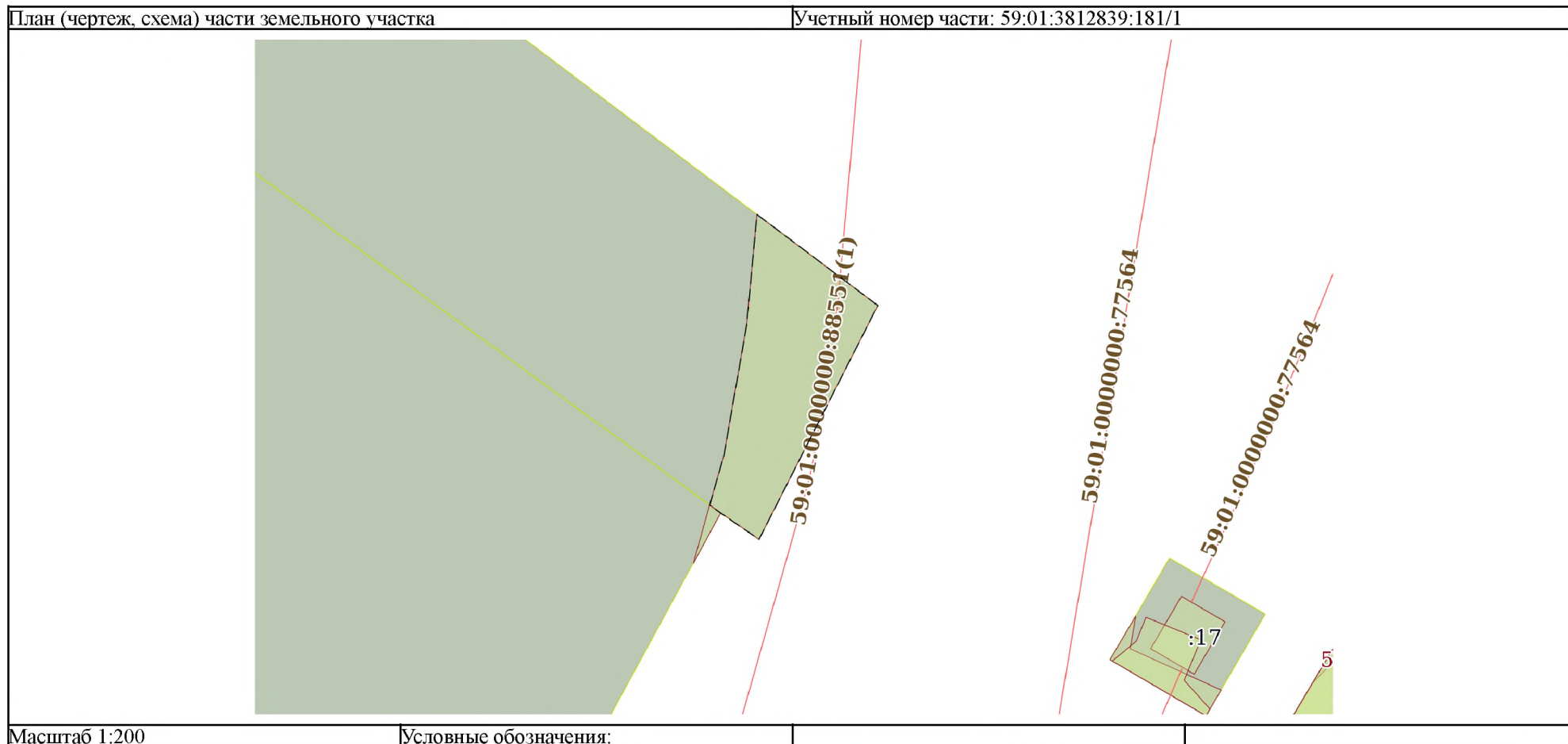
Действителен: с 27.06.2023 по 19.09.2024


ПОЛНОЕ НАИМЕНОВАНИЕ ДОЛЖНОСТИ

инициалы, фамилия

Выписка из Единого государственного реестра недвижимости об объекте недвижимости  
Сведения о частях земельного участка

Земельный участок			
вид объекта недвижимости			
Лист № 1 раздела 4	Всего листов раздела 4: 1	Всего разделов: 7	Всего листов выписки: 10
18.03.2024г. № КУВИ-001/2024-76804354			
Кадастровый номер:		59:01:3812839:181	



	 ДОКУМЕНТ ПОДПИСАН ЭЛЕКТРОННОЙ ПОДПИСЬЮ Сертификат: 00BV056B7401CB38D2B3576ACDC8425108 Владелец: ФЕДЕРАЛЬНАЯ СЛУЖБА ГОСУДАРСТВЕННОЙ РЕГИСТРАЦИИ, КАДАСТРА И КАРТОГРАФИИ Действителен: с 27.06.2023 по 19.09.2024	
ПОЛНОЕ НАИМЕНОВАНИЕ ДОЛЖНОСТИ	инициалы, фамилия	

Выписка из Единого государственного реестра недвижимости об объекте недвижимости  
Сведения о частях земельного участка

Земельный участок			
вид объекта недвижимости			
Лист № 1 раздела 4.1	Всего листов раздела 4.1: 2	Всего разделов: 7	Всего листов выписки: 10
18.03.2024г. № КУВИ-001/2024-76804354			
Кадастровый номер:		59:01:3812839:181	

Учетный номер части	Площадь, м2	Содержание ограничения в использовании или ограничения права на объект недвижимости или обременения объекта недвижимости
1	2	3
59:01:3812839:181/1	30	<p>вид ограничения (обременения): ограничения прав на земельный участок, предусмотренные статьей 56 Земельного кодекса Российской Федерации; Срок действия: не установлен; реквизиты документа-основания: постановление "Об утверждении правил охраны газораспределительных сетей" от 20.11.2000 № 878 выдан: Правительство Российской Федерации; приказ "Об утверждении границы охранной зоны газопровода" от 23.01.2020 № СЭД-31-02-1-4-34 выдан: Министерство по управлению имуществом и градостроительной деятельности Пермского края; Содержание ограничения (обременения): Ограничение в использовании объектов недвижимости в границах охранной зоны с особыми условиями использования территории газопровода города Перми, п. Чапаевский, Орджоникидзевского района, инвентарный № 0600002657 в соответствии с Постановлением Правительства РФ от 20 ноября 2000 №878 "Об утверждении Правил охраны газораспределительных сетей". На земельные участки, входящие в охранные зоны газораспределительных сетей налагаются ограничения (обременения), которыми запрещается: 1) строить объекты жилищно-гражданского и производственного назначения; 2) сносить и реконструировать мосты, коллекторы, автомобильные и железные дороги с расположенными на них газораспределительными сетями без предварительного выноса этих газопроводов по согласованию с эксплуатационными организациями; 3) разрушать берегоукрепительные сооружения, водопропускные устройства, земляные и иные сооружения, предохраняющие газораспределительные сети от разрушений; 4) перемещать, повреждать, засыпать и уничтожать опознавательные знаки, контрольно-измерительные пункты и другие устройства газораспределительных сетей; 5) устраивать свалки и склады, разливать растворы кислот, солей, щелочей и других химически активных веществ; 6) огораживать и перегораживать охранные зоны, препятствовать доступу персонала эксплуатационных организаций к газораспределительным сетям, проведению обслуживания и устранению повреждений газораспределительных сетей; 7) разводить огонь и размещать источники огня; 8) рыть погреба, копать и обрабатывать почву сельскохозяйственными и мелиоративными орудиями и механизмами на глубину более 0,3 метра; 9) открывать калитки и двери газорегуляторных пунктов, станций катодной и дренажной защиты, люки подземных колодцев, включать или отключать электроснабжение средств связи, освещения и систем телемеханики; 10) набрасывать, приставлять и привязывать к опорам и надземным газопроводам, ограждениям и зданиям газораспределительных сетей посторонние предметы, лестницы, влезать на них; 11) самовольно подключаться к газораспределительным сетям.;</p> <p>Реестровый номер границы: 59:01-6.6616; Вид объекта реестра границ: Зона с особыми условиями использования территории;</p>

ПОЛНОЕ НАИМЕНОВАНИЕ ДОЛЖНОСТИ	 ДОКУМЕНТ ПОДПИСАН ЭЛЕКТРОННОЙ ПОДПИСЬЮ	ИНИЦИАЛЫ, ФАМИЛИЯ
	Сертификат: 00BV056B7401CB38D2B3576ACDC8425108 Владелец: ФЕДЕРАЛЬНАЯ СЛУЖБА ГОСУДАРСТВЕННОЙ РЕГИСТРАЦИИ, КАДАСТРА И КАРТОГРАФИИ Действителен: с 27.06.2023 по 19.09.2024	

Земельный участок			
вид объекта недвижимости			
Лист № 2 раздела 4.1	Всего листов раздела 4.1: 2	Всего разделов: 7	Всего листов выписки: 10
18.03.2024г. № КУВИ-001/2024-76804354			
Кадастровый номер:		59:01:3812839:181	
		Вид зоны по документу: Охранная зона газопровода города Перми, п. Чапаевский, Орджоникидзеvского района, инвентарный № 0600002657; Тип зоны: Охранная зона инженерных коммуникаций	
	Весь	вид ограничения (обременения): ограничения прав на земельный участок, предусмотренные статьей 56 Земельного кодекса Российской Федерации; Срок действия: не установлен; реквизиты документа-основания: постановление "Об утверждении Федеральных правил использования воздушного пространства Российской Федерации" от 11.03.2010 № 138 выдан: Правительство Российской Федерации; Содержание ограничения (обременения): Постановление Правительства РФ от 11.03.2010 N 138 "Об утверждении Федеральных правил использования воздушного пространства Российской Федерации": "Запрещается размещать в полосах воздушных подходов на удалении до 30 км, а вне полос воздушных подходов - до 15 км от контрольной точки аэродрома объекты выбросов (размещения) отходов, животноводческие фермы, скотобойни и другие объекты, способствующие привлечению и массовому скоплению птиц."; Реестровый номер границы: 59:32-6.553; Вид объекта реестра границ: Зона с особыми условиями использования территории; Вид зоны по документу: Зона с особыми условиями использования - Приаэродромная территория аэродрома аэропорта Большое Савино; Тип зоны: Охранная зона транспорта	



ДОКУМЕНТ ПОДПИСАН  
ЭЛЕКТРОННОЙ ПОДПИСЬЮ

Сертификат: 00BV056B7401CB38D2B3576ACDC8425108

Владелец: ФЕДЕРАЛЬНАЯ СЛУЖБА ГОСУДАРСТВЕННОЙ

РЕГИСТРАЦИИ, КАДАСТРА И КАРТОГРАФИИ

Действителен: с 27.06.2023 по 19.09.2024

ПОЛНОЕ НАИМЕНОВАНИЕ ДОЛЖНОСТИ

инициалы, фамилия

Выписка из Единого государственного реестра недвижимости об объекте недвижимости  
Сведения о частях земельного участка

Земельный участок			
вид объекта недвижимости			
Лист № 1 раздела 4.2	Всего листов раздела 4.2: 1	Всего разделов: 7	Всего листов выписки: 10
18.03.2024г. № КУВИ-001/2024-76804354			
Кадастровый номер:		59:01:3812839:181	

Сведения о характерных точках границы части (частей) земельного участка				
Учетный номер части: 59:01:3812839:181/1				
Система координат				
Номер точки	Координаты, м		Описание закрепления на местности	Средняя квадратичная погрешность определения координат характерных точек границ земельного участка, м
	X	Y		
1	2	3	4	5
1	525956.74	2239142.72	-	-
2	525948.83	2239138.7	-	-
3	525949.72	2239137.4	-	-
4	525949.99	2239137.03	-	-
5	525951.66	2239137.51	-	-
6	525956.07	2239138.28	-	-
7	525959.82	2239138.63	-	-
1	525956.74	2239142.72	-	-

ПОЛНОЕ НАИМЕНОВАНИЕ ДОЛЖНОСТИ	 ДОКУМЕНТ ПОДПИСАН ЭЛЕКТРОННОЙ ПОДПИСЬЮ	инициалы, фамилия
	Сертификат: 00BV056B7401CB38D2B3576ACDC8425108 Владелец: ФЕДЕРАЛЬНАЯ СЛУЖБА ГОСУДАРСТВЕННОЙ РЕГИСТРАЦИИ, КАДАСТРА И КАРТОГРАФИИ Действителен: с 27.06.2023 по 19.09.2024	

**Филиал публично-правовой компании «Роскадастр» по Пермскому краю**

полное наименование органа регистрации прав

**Выписка из Единого государственного реестра недвижимости об объекте недвижимости**

**Сведения о характеристиках объекта недвижимости**

На основании запроса от 18.03.2024, поступившего на рассмотрение 18.03.2024, сообщаем, что согласно записям Единого государственного реестра недвижимости:

Раздел 1 Лист 1

<b>Сооружение</b>			
вид объекта недвижимости			

Лист № 1 раздела 1	Всего листов раздела 1: 2	Всего разделов: 4	Всего листов выписки: 9
--------------------	---------------------------	-------------------	-------------------------

18.03.2024г. № КУВИ-001/2024-76811606	
Кадастровый номер:	59:01:0000000:88551
Номер кадастрового квартала:	59:01:0000000
Дата присвоения кадастрового номера:	26.11.2019

Ранее присвоенный государственный учетный номер:	данные отсутствуют		
Местоположение:	Российская Федерация, Пермский край, г.о. Пермский, г. Пермь, п. Чапаевский, ул. Липовая - ул. 2ая Логовая		
Площадь:	данные отсутствуют		
Основная характеристика (для сооружения):	тип	значение	единица измерения
	протяженность	319	в метрах
Назначение:	10) Сооружения коммунального хозяйства		
Наименование:	газопровод город Пермь, п. Чапаевский, Орджоникидзеvский район, инвентарный № 0600002657		
Количество этажей, в том числе подземных этажей:	данные отсутствуют		
Год ввода в эксплуатацию по завершении строительства:	данные отсутствуют		
Год завершения строительства:	2019		
Кадастровая стоимость, руб.:	355676.6		
Кадастровые номера иных объектов недвижимости, в пределах которых расположен объект недвижимости:	59:01:0000000:8985, 59:01:3812839:182, 59:01:3812839:181		
Кадастровые номера помещений, машино-мест, расположенных в здании или сооружении:	данные отсутствуют		
Кадастровые номера объектов недвижимости, из которых образован объект недвижимости:	данные отсутствуют		
Кадастровые номера образованных объектов недвижимости:	данные отсутствуют		
Сведения о включении объекта недвижимости в состав предприятия как имущественного комплекса:	данные отсутствуют		



ДОКУМЕНТ ПОДПИСАН  
ЭЛЕКТРОННОЙ ПОДПИСЬЮ

Сертификат: 00ВВ056В7401СВ38D2В3576АСDС8425108

Владелец: ФЕДЕРАЛЬНАЯ СЛУЖБА ГОСУДАРСТВЕННОЙ

РЕГИСТРАЦИИ, КАДАСТРА И КАРТОГРАФИИ

Действителен: с 27.06.2023 по 19.09.2024

ПОЛНОЕ НАИМЕНОВАНИЕ ДОЛЖНОСТИ	инициалы, фамилия
-------------------------------	-------------------

Сооружение			
вид объекта недвижимости			
Лист № 2 раздела 1	Всего листов раздела 1: 2	Всего разделов: 4	Всего листов выписки: 9
18.03.2024г. № КУВИ-001/2024-76811606			
Кадастровый номер:		59:01:0000000:88551	
Сведения о включении объекта недвижимости в состав единого недвижимого комплекса:		данные отсутствуют	
Виды разрешенного использования:		данные отсутствуют	
Сведения о включении объекта недвижимости в реестр объектов культурного наследия:		данные отсутствуют	
Сведения о кадастровом инженерере:			
Статус записи об объекте недвижимости:		Сведения об объекте недвижимости имеют статус "актуальные"	
Особые отметки:		Сведения, необходимые для заполнения разделов: 6 - Сведения о частях объекта недвижимости; 7 - Перечень помещений, машино-мест, расположенных в здании, сооружении; 8 - План расположения помещения, машино-места на этаже (плане этажа), отсутствуют.	
Получатель выписки:		Департамент земельных отношений администрации города Перми	



ДОКУМЕНТ ПОДПИСАН  
ЭЛЕКТРОННОЙ ПОДПИСЬЮ

Сертификат: 00BV056B7401CB38D2B3576ACDC8425108

Владелец: ФЕДЕРАЛЬНАЯ СЛУЖБА ГОСУДАРСТВЕННОЙ

РЕГИСТРАЦИИ, КАДАСТРА И КАРТОГРАФИИ

Действителен: с 27.06.2023 по 19.09.2024

ПОЛНОЕ НАИМЕНОВАНИЕ ДОЛЖНОСТИ

инициалы, фамилия

Выписка из Единого государственного реестра недвижимости об объекте недвижимости  
Сведения о зарегистрированных правах

Сооружение			
вид объекта недвижимости			
Лист № 1 раздела 2	Всего листов раздела 2: 1	Всего разделов: 4	Всего листов выписки: 9
18.03.2024г. № КУВИ-001/2024-76811606			
Кадастровый номер:		59:01:0000000:88551	
1	Правообладатель (правообладатели):	1.1	Акционерное общество "Газпром газораспределение Пермь", ИНН: 5902183841, ОГРН: 1025900512670
	Сведения о возможности предоставления третьим лицам персональных данных физического лица:	1.1.1	данные отсутствуют
2	Вид, номер, дата и время государственной регистрации права:	2.1	Собственность 59:01:0000000:88551-59/101/2019-1 26.11.2019 11:01:29
3	Сведения об осуществлении государственной регистрации сделки, права без необходимого в силу закона согласия третьего лица, органа:	3.1	данные отсутствуют
4	Ограничение прав и обременение объекта недвижимости:	не зарегистрировано	
5	Договоры участия в долевом строительстве:	не зарегистрировано	
6	Заявленные в судебном порядке права требования:	данные отсутствуют	
7	Сведения о возможности предоставления третьим лицам персональных данных физического лица	данные отсутствуют	
8	Сведения о возражении в отношении зарегистрированного права:	данные отсутствуют	
9	Сведения о наличии решения об изъятии объекта недвижимости для государственных и муниципальных нужд:	данные отсутствуют	
10	Сведения о невозможности государственной регистрации без личного участия правообладателя или его законного представителя:	данные отсутствуют	
11	Правопритязания и сведения о наличии поступивших, но не рассмотренных заявлений о проведении государственной регистрации права (перехода, прекращения права), ограничения права или обременения объекта недвижимости, сделки в отношении объекта недвижимости:	отсутствуют	



ДОКУМЕНТ ПОДПИСАН  
ЭЛЕКТРОННОЙ ПОДПИСЬЮ

Сертификат: 00BV056B7401CB38D2B3576ACDC8425108

Владелец: ФЕДЕРАЛЬНАЯ СЛУЖБА ГОСУДАРСТВЕННОЙ

РЕГИСТРАЦИИ, КАДАСТРА И КАРТОГРАФИИ

Действителен: с 27.06.2023 по 19.09.2024

ПОЛНОЕ НАИМЕНОВАНИЕ ДОЛЖНОСТИ

инициалы, фамилия



Выписка из Единого государственного реестра недвижимости об объекте недвижимости  
Описание местоположения объекта недвижимости

Сооружение			
вид объекта недвижимости			
Лист № 1 раздела 5.1	Всего листов раздела 5.1: 5	Всего разделов: 4	Всего листов выписки: 9
18.03.2024г. № КУВИ-001/2024-76811606			
Кадастровый номер:		59:01:0000000:88551	

## 1. Сведения о координатах характерных точек контура объекта недвижимости

Номер точки	Координаты, м		Радиус, м	Средняя квадратическая погрешность определения координат характерных точек контура, м	Глубина, высота, м	
	X	Y			H1	H2
	2	3			4	5
1	525857.75	2239090.82	-	0.1	данные отсутствуют	данные отсутствуют
2	525858.04	2239091.02	-	0.1	данные отсутствуют	данные отсутствуют
3	525859.39	2239091.93	-	0.1	данные отсутствуют	данные отсутствуют
4	525864.76	2239095.72	-	0.1	данные отсутствуют	данные отсутствуют
5	525865.16	2239096.02	-	0.1	данные отсутствуют	данные отсутствуют
6	525865.56	2239096.27	-	0.1	данные отсутствуют	данные отсутствуют
7	525871.68	2239100.41	-	0.1	данные отсутствуют	данные отсутствуют
8	525874.46	2239102.83	-	0.1	данные отсутствуют	данные отсутствуют
9	525881.83	2239108.08	-	0.1	данные отсутствуют	данные отсутствуют
10	525892.13	2239115.25	-	0.1	данные отсутствуют	данные отсутствуют
11	525903.19	2239121.82	-	0.1	данные отсутствуют	данные отсутствуют
12	525915.16	2239127	-	0.1	данные отсутствуют	данные отсутствуют



ДОКУМЕНТ ПОДПИСАН  
ЭЛЕКТРОННОЙ ПОДПИСЬЮ

Сертификат: 00BV056B7401CB38D2B3576ACDC8425108

Владелец: ФЕДЕРАЛЬНАЯ СЛУЖБА ГОСУДАРСТВЕННОЙ  
РЕГИСТРАЦИИ, КАДАСТРА И КАРТОГРАФИИ  
Действителен: с 27.06.2023 по 19.09.2024

ПОЛНОЕ НАИМЕНОВАНИЕ ДОЛЖНОСТИ

инициалы, фамилия

## Сооружение

вид объекта недвижимости

Лист № 2 раздела 5.1

Всего листов раздела 5.1: 5

Всего разделов: 4

Всего листов выписки: 9

18.03.2024г. № КУВИ-001/2024-76811606

Кадастровый номер:

59:01:0000000:88551

13	525926.73	2239132.02	-	0.1	данные отсутствуют	данные отсутствуют
14	525938.7	2239136.95	-	0.1	данные отсутствуют	данные отсутствуют
15	525950.97	2239140.43	-	0.1	данные отсутствуют	данные отсутствуют
16	525955.67	2239141.26	-	0.1	данные отсутствуют	данные отсутствуют
17	525968.81	2239142.44	-	0.1	данные отсутствуют	данные отсутствуют
18	525970.56	2239143.1	-	0.1	данные отсутствуют	данные отсутствуют
19	525974.62	2239148.18	-	0.1	данные отсутствуют	данные отсутствуют
20	525976.51	2239149.79	-	0.1	данные отсутствуют	данные отсутствуют
21	525980.11	2239151.06	-	0.1	данные отсутствуют	данные отсутствуют
22	525991.67	2239156.94	-	0.1	данные отсутствуют	данные отсутствуют
23	525995.45	2239159.76	-	0.1	данные отсутствуют	данные отсутствуют
24	526004.14	2239169.12	-	0.1	данные отсутствуют	данные отсутствуют
25	526012.43	2239178.82	-	0.1	данные отсутствуют	данные отсутствуют
26	526021.57	2239187.53	-	0.1	данные отсутствуют	данные отсутствуют
27	526032.94	2239193	-	0.1	данные отсутствуют	данные отсутствуют
28	526044.31	2239197.73	-	0.1	данные отсутствуют	данные отсутствуют
29	526056.28	2239202.46	-	0.1	данные отсутствуют	данные отсутствуют



ДОКУМЕНТ ПОДПИСАН  
ЭЛЕКТРОННОЙ ПОДПИСЬЮ

Сертификат: 00BV056B7401CB38D2B3576ACDC8425108

Владелец: ФЕДЕРАЛЬНАЯ СЛУЖБА ГОСУДАРСТВЕННОЙ

РЕГИСТРАЦИИ, КАДАСТРА И КАРТОГРАФИИ

Действителен: с 27.06.2023 по 19.09.2024

ПОЛНОЕ НАИМЕНОВАНИЕ ДОЛЖНОСТИ

инициалы, фамилия

## Сооружение

вид объекта недвижимости

Лист № 3 раздела 5.1

Всего листов раздела 5.1: 5

Всего разделов: 4

Всего листов выписки: 9

18.03.2024г. № КУВИ-001/2024-76811606

Кадастровый номер:

59:01:0000000:88551

30	526068	2239206.43	-	0.1	данные отсутствуют	данные отсутствуют
31	526079.83	2239209.26	-	0.1	данные отсутствуют	данные отсутствуют
32	526090.56	2239212.58	-	0.1	данные отсутствуют	данные отсутствуют
33	526099.91	2239213.54	-	0.1	данные отсутствуют	данные отсутствуют
34	526100.91	2239213.49	-	0.1	данные отсутствуют	данные отсутствуют
1	526100.91	2239213.49	-	0.1	данные отсутствуют	данные отсутствуют
2	526101.56	2239213.45	-	0.1	данные отсутствуют	данные отсутствуют
3	526102.11	2239213.4	-	0.1	данные отсутствуют	данные отсутствуют
4	526103.16	2239213.31	-	0.1	данные отсутствуют	данные отсутствуют
5	526108.11	2239212.99	-	0.1	данные отсутствуют	данные отсутствуют
6	526116.71	2239212.39	-	0.1	данные отсутствуют	данные отсутствуют
7	526128.27	2239211.57	-	0.1	данные отсутствуют	данные отсутствуют
8	526132.72	2239211.25	-	0.1	данные отсутствуют	данные отсутствуют
9	526135.07	2239211.11	-	0.1	данные отсутствуют	данные отсутствуют
10	526135.32	2239211.11	-	0.1	данные отсутствуют	данные отсутствуют
11	526135.77	2239211.56	-	0.1	данные отсутствуют	данные отсутствуют

## 2. Сведения о предельных высоте и глубине конструктивных элементов объекта недвижимости

Предельная глубина конструктивных элементов объекта недвижимости, м

данные отсутствуют

ДОКУМЕНТ ПОДПИСАН  
ЭЛЕКТРОННОЙ ПОДПИСЬЮ

Сертификат: 00BV056B7401CB38D2B3576ACDC8425108

Владелец: ФЕДЕРАЛЬНАЯ СЛУЖБА ГОСУДАРСТВЕННОЙ

РЕГИСТРАЦИИ, КАДАСТРА И КАРТОГРАФИИ

Действителен: с 27.06.2023 по 19.09.2024

ПОЛНОЕ НАИМЕНОВАНИЕ ДОЛЖНОСТИ

инициалы, фамилия

Сооружение			
вид объекта недвижимости			
Лист № 4 раздела 5.1	Всего листов раздела 5.1: 5	Всего разделов: 4	Всего листов выписки: 9
18.03.2024г. № КУВИ-001/2024-76811606			
Кадастровый номер:		59:01:0000000:88551	
Предельная высота конструктивных элементов объекта недвижимости, м			данные отсутствуют

ПОЛНОЕ НАИМЕНОВАНИЕ ДОЛЖНОСТИ	 ДОКУМЕНТ ПОДПИСАН ЭЛЕКТРОННОЙ ПОДПИСЬЮ Сертификат: 00ВВ056В7401СВ38D2В3576АСDС8425108 Владелец: ФЕДЕРАЛЬНАЯ СЛУЖБА ГОСУДАРСТВЕННОЙ РЕГИСТРАЦИИ, КАДАСТРА И КАРТОГРАФИИ Действителен: с 27.06.2023 по 19.09.2024	инициалы, фамилия

Сооружение			
вид объекта недвижимости			
Лист № 5 раздела 5.1	Всего листов раздела 5.1: 5	Всего разделов: 4	Всего листов выписки: 9

18.03.2024г. № КУВИ-001/2024-76811606

Кадастровый номер: 59:01:0000000:88551

3. Сведения о характерных точках пересечения контура объекта недвижимости с контуром (контурами) иных зданий, сооружений, объектов незавершенного строительства

Система координат 59.2

Номера характерных точек контура	Координаты, м		Средняя квадратическая погрешность определения координат характерных точек контура, м	Глубина, высота, м		Кадастровые номера иных объектов недвижимости, с контурами которых пересекается контур данного объекта недвижимости
	X	Y		H1	H2	
1	2	3	4	5	6	7
данные отсутствуют	данные отсутствуют	данные отсутствуют	данные отсутствуют	данные отсутствуют	данные отсутствуют	данные отсутствуют



ДОКУМЕНТ ПОДПИСАН  
ЭЛЕКТРОННОЙ ПОДПИСЬЮ

Сертификат: 00ВВ056В7401СВ38D2В3576АСDC8425108

Владелец: ФЕДЕРАЛЬНАЯ СЛУЖБА ГОСУДАРСТВЕННОЙ

РЕГИСТРАЦИИ, КАДАСТРА И КАРТОГРАФИИ

Действителен: с 27.06.2023 по 19.09.2024

ПОЛНОЕ НАИМЕНОВАНИЕ ДОЛЖНОСТИ

инициалы, фамилия

УТВЕРЖДЕНА  
приказом Министерства строительства  
и жилищно-коммунального хозяйства  
Российской Федерации  
от 25 апреля 2017 г. № 741/пр

**Градостроительный план земельного участка №**

Р Ф - 5 9 - 2 - 0 3 - 0 - 0 0 - 2 0 2 4 - 0 0 6 3 - 0

**Градостроительный план земельного участка подготовлен на основании**

заявления Департамента земельных отношений администрации города Перми от 27.12.2023

(реквизиты заявления правообладателя земельного участка, иного лица в случае, предусмотренном частью 1.1 статьи 57.3 Градостроительного кодекса Российской Федерации, с указанием ф.и.о. заявителя – физического лица, либо реквизиты заявления и наименование заявителя – юридического лица о выдаче градостроительного плана земельного участка)

**Местонахождение земельного участка**

край Пермский

(субъект Российской Федерации)

Пермь, Орджоникидзевский район, ул. Белорусская

(муниципальный район или городской округ)

(поселение)

**Описание границ земельного участка (образуемого земельного участка):**

Обозначение (номер) характерной точки	Перечень координат характерных точек в системе координат, используемой для ведения Единого государственного реестра недвижимости	
	X	Y
1	525987.75	2239107.03
2	525985.14	2239108.76
3	525975.78	2239117.55
4	525963.71	2239133.48
5	525956.74	2239142.72
6	525948.83	2239138.70
7	525949.72	2239137.40
8	525964.38	2239117.32
9	525958.21	2239112.87
10	525969.94	2239094.03
1	525987.75	2239107.03

**Кадастровый номер земельного участка** (при наличии) или в случае, предусмотренном частью 1.1 статьи 57.3 Градостроительного кодекса Российской Федерации, условный номер образуемого земельного участка на основании утвержденных проекта межевания территории и (или) схемы расположения земельного участка или земельных участков на кадастровом плане территории

59:01:3812839:181

**Площадь земельного участка**

648 кв.м

**Информация о расположенных в границах земельного участка объектах капитального строительства**

В границах земельного участка расположены объекты капитального строительства. Количество объектов 1 единиц(ы). Описание объектов капитального строительства приводится в подразделе 3.1 «Объекты капитального строительства» или подразделе 3.2 «Объекты, включенные в единый государственный реестр объектов культурного наследия (памятников истории и культуры) народов Российской Федерации» раздела 3

**Информация о границах зоны планируемого размещения объекта капитального строительства в соответствии с утвержденным проектом планировки территории (при наличии)**

Информация отсутствует

Обозначение (номер) характерной точки	Перечень координат характерных точек в системе координат, используемой для ведения Единого государственного реестра недвижимости	
	X	Y
-	-	-

**Реквизиты проекта планировки территории и (или) проекта межевания территории в случае, если земельный участок расположен в границах территории, в отношении которой утверждены проект планировки территории и (или) проект межевания территории**

Постановление администрации города Перми от 23.12.2015 № 1102 «Об утверждении документации по планировке территории 3 (в том числе в части СТН часть В11, Г10, часть Г3, часть И18, часть Б6, Б7, часть В3, часть В4, часть Г8, часть Г9, часть Д5, И17, часть Д7, Е4, Ж11, И7) в Орджоникидзевском, Мотовилихинском, Свердловском, Индустриальном районах города Перми»

(указывается в случае, если земельный участок расположен в границах территории, в отношении которой утверждены проект планировки территории и (или) проект межевания территории)

**Градостроительный план  
подготовлен**

М.П.  
(при наличии)

Бабушкиной Викторией Викторовной, начальником управления градостроительной деятельности города Перми Министерства по управлению имуществом и градостроительной деятельности Пермского края

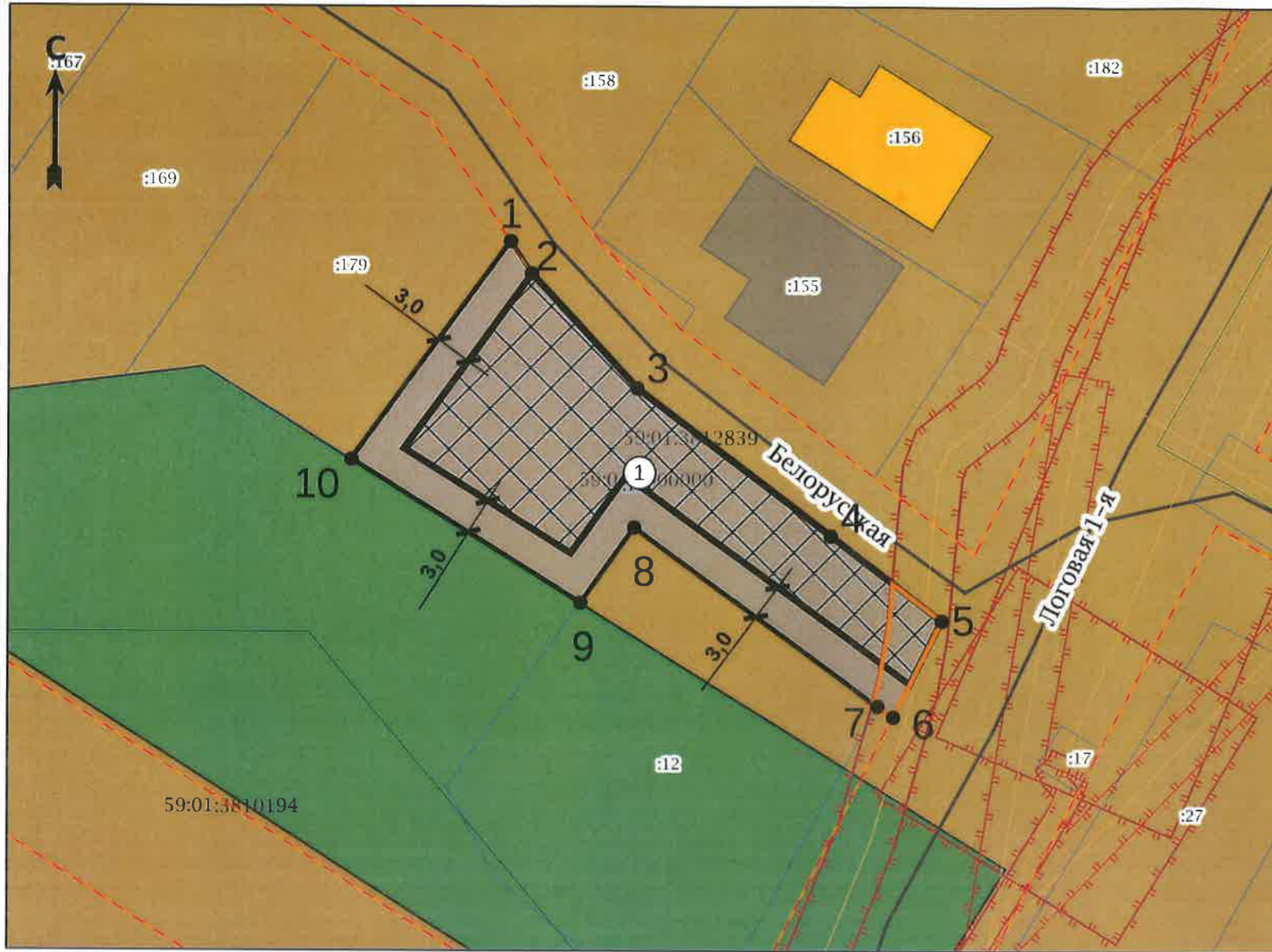
(ф.и.о., должность уполномоченного лица, наименование органа)

  
(подпись)

В.В.Бабушкина  
(расшифровка подписи)

**Дата выдачи** 19.01.2024  
(ДД.ММ.ГГГГ)

Чертеж градостроительного плана земельного участка



Экспликация

№ п/п	Наименование	Примечание
1	Границы, в пределах которых разрешается строительство объектов капитального строительства, устанавливаемые с учетом минимальных отступов от границ земельного участка	

Ситуационный план М 1:5000



Условные обозначения

- Точка поворота границ земельного участка (координаты смотри в ведомости координат)
  - Границы, в пределах которых разрешается строительство объектов капитального строительства, устанавливаемые с учетом минимальных отступов от границ земельного участка
  - Линии регулирования застройки
  - Красные линии (существующие)
  - Граница земельного участка ГПЗУ
  - Границы земельных участков
  - Объекты капитального строительства (действующие-площадные)
  - Объекты капитального строительства (линейные)
  - Здания, строения
  - Оси улиц
  - Охранная зона инженерных коммуникаций
  - Зона индивидуальной жилой застройки городского типа
- ЗУ частично расположен в границах ЗОУИТ:
- Охранная зона инженерных коммуникаций «Охранная зона газопровода города Перми, п. Чапаевский, Орджоникидзевского района, инвентарный № 0600002657», 59:01-6.66.16
- ЗУ полностью расположен в границах ЗОУИТ:
- Охранная зона транспорта «Зона с особыми условиями использования – Приаэродромная территория аэродрома аэропорта Большое Савино», 59:32-6.55.3

Чертеж градостроительного плана земельного участка разработан Министерством по управлению имуществом и градостроительной деятельности Пермского края.

						Пермский край, Пермский городской округ, город Пермь, Орджоникидзевский район, ул. Белорусская			
Изм.	Кол. уч.	Лист	№ док.	Подпись	Дата				
						Градостроительный план земельного участка площадью 648 кв.м, кадастровый номер 59:01:3812839:181	Масштаб	Лист	Листов
							1:500	1	1
Разработчик	В.В.Бадюкина				01.24				
Исполнитель	Е.А.Ракова				01.24				
						Чертеж градостроительного плана земельного участка, ситуационный план М 1:5000, экспликация	Министерство по управлению имуществом и градостроительной деятельности Пермского края		

**2. Информация о градостроительном регламенте либо требованиях к назначению, параметрам и размещению объекта капитального строительства на земельном участке, на который действие градостроительного регламента не распространяется или для которого градостроительный регламент не устанавливается**

Земельный участок расположен в территориальной зоне Ж-4 «Зона индивидуальной жилой застройки городского типа». Установлен градостроительный регламент.

---

**2.1. Реквизиты акта органа государственной власти субъекта Российской Федерации, органа местного самоуправления, содержащего градостроительный регламент либо реквизиты акта федерального органа государственной власти, органа государственной власти субъекта Российской Федерации, органа местного самоуправления, иной организации, определяющего, в соответствии с федеральными законами, порядок использования земельного участка, на который действие градостроительного регламента не распространяется или для которого градостроительный регламент не устанавливается**

Решение Пермской городской Думы от 26.06.2007 № 143 «Об утверждении правил землепользования и застройки города Перми».

---

**2.2. Информация о видах разрешенного использования земельного участка**

**Ж-4 «Зона индивидуальной жилой застройки городского типа»**

**Основные виды разрешенного использования:**

для индивидуального жилищного строительства (2.1),  
блокированная жилая застройка (2.3),  
дошкольное, начальное и среднее общее образование (3.5.1),  
объекты наружного противопожарного водоснабжения (пожарные резервуары, водоемы, пирсы и прочие),  
оказание социальной помощи населению (3.2.2).

**Вспомогательные виды разрешенного использования:**

зеленые насаждения,  
хранение автотранспорта (2.7.1),  
объекты наружного противопожарного водоснабжения (пожарные резервуары, водоемы).

**Условно разрешенные виды использования:**

дома социального обслуживания (3.2.1),  
магазины (4.4),  
деловое управление (4.1),  
амбулаторно-поликлиническое обслуживание (3.4.1),  
объекты культурно-досуговой деятельности (3.6.1),  
спорт (5.1),  
бытовое обслуживание (3.3),  
оказание услуг связи (3.2.3),  
общественное питание (4.6),  
антенны сотовой, радиорелейной и спутниковой связи,  
религиозное использование (3.7),  
коммунальное обслуживание (3.1),  
ремонт автомобилей (4.9.1.4),  
обеспечение внутреннего правопорядка (8.3).

**2.3. Предельные (минимальные и (или) максимальные) размеры земельного участка и предельные параметры разрешенного строительства, реконструкции объекта капитального строительства, установленные градостроительным регламентом для территориальной зоны, в которой расположен земельный участок:**

Предельные (минимальные и (или) максимальные) размеры земельных участков, в том числе их площадь		3	4	5	6	7	8
1	2						
Длина, м	Ширина, м	Площадь, м <sup>2</sup> или га					
Без ограничений	Без ограничений	Минимальный размер земельного участка - 1 кв.м.; максимальный размер земельного участка - 1000000 кв.м.; минимальный размер земельного участка с видом разрешенного использования «для индивидуального жилищного строительства (2.1)» - 450 кв.м.; максимальный размер земельного участка с видом разрешенного использования «для индивидуального жилищного строительства (2.1)» - 450 кв.м.;	Минимальные отступы от границ земельного участка в целях определения мест допустимого размещения зданий, строений, сооружений, за пределами которых застройство зданий, строений, сооружений запрещено	Предельное количество этажей и (или) предельная высота зданий, строений, сооружений	Максимальный процент застройки в границах земельного участка, определяемый как отношение суммарной площади земельного участка, которая может быть застроена, ко всей площади земельного участка, %	Требования к архитектурным решениям объектов капитального строительства, расположенным в границах территории исторического поселения федерального или регионального значения	Иные показатели
Без ограничений	Без ограничений	Минимальный размер земельного участка - 1 кв.м.; максимальный размер земельного участка - 1000000 кв.м.; минимальный размер земельного участка с видом разрешенного использования «для индивидуального жилищного строительства (2.1)» - 450 кв.м.; максимальный размер земельного участка с видом разрешенного использования «для индивидуального жилищного строительства (2.1)» - 450 кв.м.;	Минимальный отступ от границ земельного участка - 3 м, до места допустимого размещения зданий, строений (за исключением границ со стороны территории общего пользования, где отступ определяется с учетом красных линий и линий регулирования застройки, установленных проектом планировки территории, а также границ смежных	Предельная высота зданий, строений не более 10,5 м.	С видом разрешенного использования «блокированная жилая застройка (2.3)» - 40%; с видом разрешенного использования «для индивидуального жилищного строительства (2.1)» - 30%; для иных видов разрешенного использования - 40%.	-	В соответствии с документацией по планировке территории, утвержденной постановлением администрации города Перми № 1102 от 23.12.2015, возможная предельная высота жилой застройки - до 10,5 м.  Максимальный выступ за красную линию нависающих частей здания наземных уровней, выступающих из плоскости наружной стены фасада здания на высоте не менее 4,5 м над территорией общего пользования, составляет не более 1,2 м от красной линии. В случаях, когда линия регулирования застройки отличается от красной линии, указанный выступ может быть произведен за линию регулирования застройки.  В случае если в границах территориальной зоны предусматривается осуществление деятельности по комплексному развитию









Земельный участок полностью расположен в границах зоны с особыми условиями использования территории Охранная зона транспорта «Зона с особыми условиями использования - Приаэродромная территория аэродрома аэропорта Большое Савино», 59:32-6.553, площадь земельного участка, покрываемая зоной с особыми условиями использования территории, составляет 648 кв.м. (Постановление Правительства Российской Федерации от 11.03.2010 № 138 «Об утверждении Федеральных правил использования воздушного пространства Российской Федерации»).

**6. Информация о границах зон с особыми условиями использования территорий, если земельный участок полностью или частично расположен в границах таких зон:**

Наименование зоны с особыми условиями использования территории с указанием объекта, в отношении которого установлена такая зона	Перечень координат характерных точек в системе координат, используемой для ведения Единого государственного реестра недвижимости		
	Обозначение (номер) характерной точки	X	Y
	1	2	3
Охранная зона инженерных коммуникаций «Охранная зона газопровода города Перми, п. Чапаевский, Орджоникидзевского района, инвентарный № 0600002657», 59:01-6.6616 (ЕГРН)	1	525948,14	2239136,51
	2	525951,66	2239137,51
	3	525956,07	2239138,28
	4	525959,89	2239138,64
Охранная зона транспорта «Зона с особыми условиями использования - Приаэродромная территория аэродрома аэропорта Большое Савино», 59:32-6.553 (ЕГРН)	1	525987,75	2239107,03
	2	525985,14	2239108,76
	3	525975,78	2239117,55
	4	525963,71	2239133,48
	5	525956,74	2239142,72
	6	525948,83	2239138,70
	7	525949,72	2239137,40
	8	525964,38	2239117,32
	9	525958,21	2239112,87
	10	525969,94	2239094,03

**7. Информация о границах публичных сервитутов**

Информация отсутствует

Обозначение (номер) характерной точки	Перечень координат характерных точек в системе координат, используемой для ведения Единого государственного реестра недвижимости	
	X	Y
-	-	-

**8. Номер и (или) наименование элемента планировочной структуры, в границах которого расположен земельный участок**

1.1 зоны размещения объектов капитального строительства

**9. Информация о возможности подключения (технологического присоединения) объектов капитального строительства к сетям инженерно-технического обеспечения (за исключением сетей электроснабжения), определяемая с учетом программ комплексного развития систем коммунальной инфраструктуры поселения, муниципального округа, городского округа (при их наличии), в состав которой входят сведения о максимальной нагрузке в возможных точках подключения (технологического присоединения) к таким сетям, а также сведения об организации, представившей данную информацию**

Информация отсутствует

**10. Реквизиты нормативных правовых актов субъекта Российской Федерации, муниципальных правовых актов, устанавливающих требования к благоустройству территории**

Решение Пермской городской Думы от 15 декабря 2020 года № 277 «Об утверждении Правил благоустройства территории города Перми»

**11. Информация о красных линиях:** Информация отсутствует

Обозначение (номер) характерной точки	Перечень координат характерных точек в системе координат, используемой для ведения Единого государственного реестра недвижимости	
	X	Y
-	-	-

**12. Информация о требованиях к архитектурно-градостроительному облику объекта капитального строительства**

Требования к архитектурно-градостроительному облику объекта капитального строительства не установлены

N	Требования к архитектурно-градостроительному облику объекта капитального строительства	Показатель
-	-	-

Приложение (в случае, указанном в части 3.1 статьи 57.3 Градостроительного кодекса Российской Федерации)

но, пронумеровано и скреплено

лист 06

/Бабушкина В.В./  
/Расшифровка подписи/

Иванов 2014 года М.П.



**Департамент градостроительства и архитектуры  
администрации города Перми**

**Справка из информационной системы по  
градостроительным условиям участка,  
расположенного в Орджоникидзевском районе г.  
Перми, общей площадью 648 кв.м**

Подписано: ДЕПАРТАМЕНТ  
ГРАДОСТРОИТЕЛЬСТВА И АРХИТЕКТУРЫ  
АДМИНИСТРАЦИИ ГОРОДА ПЕРМИ  
Дата: 2024.03.18 09:28:28 +05:00  
Причина: Выдача градостроительной справки

**Сведения из ИСОГД г. Перми  
№586602  
г. Пермь**

Сформирована 18.03.2024

г. Пермь

Градсправка №586602

## Раздел III. Документы территориального планирования муниципальных образований

### Функциональное зонирование

Код зоны	Наименование зоны	Иерархия	Утверждающий документ	Площадь пересечения, кв.м.
132	Территории, занятые преимущественно жилой застройкой, малоэтажными индивидуальными домами	100 - Зоны территорий смешанного назначения застроенных и незастроенных, планируемых к реновации и (или) размещению новой застройки на земельных участках, свободных от застройки 130 - Зона развития территорий с сохранением преобладающих параметров	Решение Пермской городской Думы №205 от 17.12.2010 " Об утверждении Генерального плана города Перми"	275
220	Зона общественной и рекреационной инфраструктуры	200 - Зоны природно-рекреационных территорий	Решение Пермской городской Думы №205 от 17.12.2010 " Об утверждении Генерального плана города Перми"	373
312	Зона организации и контроля доступа к элементам природно-рекреационного каркаса	300 - Зоны влияния структурообразующих инфраструктурных и природных объектов 310 - Зона взаимного влияния природных и антропогенных ландшафтов	Решение Пермской городской Думы №205 от 17.12.2010 " Об утверждении Генерального плана города Перми"	279

### Планировочный район

Индекс	Наименование	Площадь пересечения, кв.м.
64	Чапаевский	648

## **Раздел IV. Нормативы градостроительного проектирования**

Приказ Министерства по управлению имуществом и градостроительной деятельности Пермского края от 30.12.2021 № 31-02-1-4-2250 "Об утверждении региональных нормативов градостроительного проектирования";

Приказ Министерства по управлению имуществом и градостроительной деятельности Пермского края от 25.02.2021 № 31-02-1-4-247 "Об утверждении региональных нормативов градостроительного проектирования "Планирование и застройка территорий садоводческих и огороднических товариществ в Пермском крае";

Приказ Министерства по управлению имуществом и градостроительной деятельности Пермского края от 25.02.2021 № 31-02-1-4-248 "Об утверждении региональных нормативов градостроительного проектирования "Обеспеченность населения Пермского края объектами пожарной охраны";

Приказ Министерства градостроительства и развития инфраструктуры Пермского края от 12.06.2009 № СЭД-35-07-04-38 "Об утверждении временного регионального норматива градостроительного проектирования "Планировка и застройка городских и сельских поселений Пермского края";

Приказ Министерства по управлению имуществом и градостроительной деятельности Пермского края от 18.03.2021 № 31-02-1-4-357 "Об утверждении региональных нормативов градостроительного проектирования "Расчетные показатели обеспеченности населения Пермского края специализированными образовательными объектами в части подготовки специалистов музыкального профиля";

Приказ Министерства по управлению имуществом и градостроительной деятельности Пермского края от 31.05.2021 № 31-02-1-4-817 "Об утверждении региональных нормативов градостроительного проектирования "Обеспеченность населения Пермского края объектами здравоохранения";

Постановление Администрации города Перми от 29.12.2022 № 1408 "Об утверждении Местных нормативов градостроительного проектирования в городе Перми"

## Раздел V. Градостроительное зонирование

### Территориальные зоны

Код	Наименование	Утверждающий документ	Площадь пересечения, кв.м.
Ж-4	Зона индивидуальной жилой застройки городского типа	Решение Пермской городской Думы №143 от 26.06.2007 "Об утверждении правил землепользования и застройки города Перми"	648

### Подзоны ПЗЗ

Наименование	Документ	Параметры подзоны	Площадь пересечения, кв.м.	Примечание
Сведения в ИСОГД отсутствуют				

### Требования к архитектурно-градостроительному облику

Наименование	Устанавливающий документ	Примечание	Площадь пересечения, кв.м.
Сведения в ИСОГД отсутствуют			

### Иные параметры ПЗЗ

Параметр	Значение параметра	Устанавливающий документ	Примечание
Сведения в ИСОГД отсутствуют			

## **Раздел VI. Правила благоустройства территории**

Решение Пермской городской Думы от 15.12.2020 № 277 "Об утверждении Правил благоустройства территории города Перми"

## Раздел VII. Планировка территории

### Документация по планировке/межеванию территории.

Наименование проекта	Статус проекта	Документ утверждения	Земельные участки по проекту межевания	Сервитуты по проекту	Проезды/проходы по проекту	Зоны планируемого размещения ОКС
Проект межевания и проект планировки Документация по планировке территории 3 (в том числе в части СТН часть В11, Г10, часть Г3, часть И18, часть Б6, Б7, часть В3, часть В4, часть Г8, часть Г9, часть Д5, И17, часть Д7, Е4, Ж11, И7) в Орджоникидзевском, Мотовилихинском, Свердловском, Индустриальном районах города Перми	Утвержден по результатам общественных обсуждений/ публичных слушаний	Постановление администрации города Перми №1102 от 23.12.2015	№30; Статус:Сформирован в рамках проекта межевания; Площадь: 1041,00; №38; Статус:Сформирован в рамках проекта межевания; Площадь: 5253,64;			

### Разработка документации о планировке территорий

Документ	Разработчик	Примечание
----------	-------------	------------

Сведения в ИСОГД отсутствуют

### Сервитуты

Реестровый (учетный) номер ЕГРН	Вид сервитута	Устанавливающий документ	Цель установления
---------------------------------	---------------	--------------------------	-------------------

Сведения в ИСОГД отсутствуют

## Раздел X. Зоны с особыми условиями использования территории

### Санитарно-защитные зоны

Предприятие	Устанавливающий документ	Площадь пересечения, кв.м.	Примечание
-------------	--------------------------	----------------------------	------------

Сведения в ИСОГД отсутствуют

### Зоны с особым условием использования территорий

Наименование	Документ	Сведения ЕГРН	Реестровый (учетный) номер ЕГРН	Дата внесения в ЕГРН	Площадь пересечения, кв.м.	Примечание
Охранная зона газопровода города Перми, п. Чапаевский, Орджоникидзевского района, инвентарный № 0600002657	Постановление Правительства РФ от 20 ноября 2000 № 878 «Об утверждении Правил охраны газораспределительных сетей»		59:01-6.6616		30	
Приаэродромная территория аэродрома аэропорта Большое Савино	Постановление Правительства РФ от 11.03.2010 № 138 "Об утверждении Федеральных правил использования воздушного пространства Российской Федерации"		59.32.2.857	27.04.2015	648	

### Зоны ограничений застройки

Источник	Ограничение застройки	Величина зоны	Документ	Площадь пересечения, кв.м.	Примечание
----------	-----------------------	---------------	----------	----------------------------	------------

Сведения в ИСОГД отсутствуют

### Зоны санитарной охраны

Наименование (пояс)	Величина зоны	Документ утверждения	Площадь пересечения, кв.м.	Примечание
---------------------	---------------	----------------------	----------------------------	------------

Сведения в ИСОГД отсутствуют

### Прочие зоны ограничений

Тип зоны	Описание	Документ	Площадь пересечения, кв.м.
----------	----------	----------	----------------------------

Сведения в ИСОГД отсутствуют

### Культурное наследие

#### Охранные зоны ОКН

Код	Наименование	Устанавливающий документ	Площадь пересечения, кв.м.
-----	--------------	--------------------------	----------------------------

Сведения в ИСОГД отсутствуют

#### Объекты культурного наследия

Вид памятника	Наименование ОКН	Площадь пересечения, кв.м.
---------------	------------------	----------------------------

Сведения в ИСОГД отсутствуют

**Территории ОКН**

Тип	Шифр зоны	ОКН	Адрес (местоположение)	Документ	Площадь пересечения, кв.м.	Примечание
-----	-----------	-----	------------------------	----------	----------------------------	------------

Сведения в ИСОГД отсутствуют

**Описание охранных зон объектов культурного наследия**

Сведения в ИСОГД отсутствуют

## Раздел XII. Резервирование земель и изъятие земельных участков

### Сведения о резервировании земель

Кад. № участка	Цель резервирования	Площадь участка, кв.м	Площадь резервирования, кв. м	Документ утверждения	Примечание
----------------	---------------------	-----------------------	-------------------------------	----------------------	------------

Сведения в ИСОГД отсутствуют

### Сведения об изъятии земель

Кад. № участка	Цель изъятия	Площадь участка, кв.м	Площадь изъятия, кв. м	Документ утверждения	Примечание
----------------	--------------	-----------------------	------------------------	----------------------	------------

Сведения в ИСОГД отсутствуют

## Раздел XIII: Дела о застроенных или подлежащих застройке земельных участках

### Адресная справка

Адрес объекта недвижимости	Статус адреса	Документы установления адреса
Земельный участок по адресу г Пермь, Орджоникидзевский р-н, ул Белорусская, 1э	Постоянный	

### Развитие застроенных территорий, комплексное освоение территорий, комплексное развитие территорий, особые экономические зоны

Документ	Номер документа	Дата документа	Тип территории	Примечание
----------	-----------------	----------------	----------------	------------

Сведения в ИСОГД отсутствуют

### Сведения о земельных участках

Кадастровый номер	Условный кадастровый номер ДЗО	Кадастр. Площадь ЗУ, кв.м	Вид собственности	Правообладатели	Правоустанавливающие документы	Правоудостоверяющие документы
-------------------	--------------------------------	---------------------------	-------------------	-----------------	--------------------------------	-------------------------------

Сведения в ИСОГД отсутствуют

### Сведения о земельных участках с условно разрешенным видом использования

Кадастровый номер	Площадь ЗУ, кв.м.	Местоположение (адрес)	Заявители	Запрашиваемый УРВИ	Документ о предоставлении
-------------------	-------------------	------------------------	-----------	--------------------	---------------------------

Сведения в ИСОГД отсутствуют

### Сведения о земельных участках с отклонением от предельных параметров разрешенного строительства

Кадастровый номер	Площадь ЗУ, кв.м.	Местоположение (адрес)	Заявители	Запрашиваемое отклонение от параметра	Документ о предоставлении
-------------------	-------------------	------------------------	-----------	---------------------------------------	---------------------------

Сведения в ИСОГД отсутствуют

### Сведения о земельных участках формируемых на торги

Год	Документ	Примечание
-----	----------	------------

Сведения в ИСОГД отсутствуют

### Разрешения на строительство и реконструкцию

Адрес	Разрешение	Вид разрешения	Основной тип объекта строительства	Кому выдано разрешение	Общие показатели
-------	------------	----------------	------------------------------------	------------------------	------------------

Сведения в ИСОГД отсутствуют

### Разрешения на ввод в эксплуатацию

Адрес	Разрешение на ввод	Вид разрешения	Тип объекта	Кому выдано разрешение	Разрешение на строительство
-------	--------------------	----------------	-------------	------------------------	-----------------------------

Сведения в ИСОГД отсутствуют

### Согласование архитектурно-градостроительного облика

Наименование объекта	Состояние	Документ согласования	Примечание
----------------------	-----------	-----------------------	------------

Сведения в ИСОГД отсутствуют

### ГПЗУ

ГПЗУ	Статус	Документ утверждения/ Документ отмены	Землепользователи	Назначение по ГПЗУ	Площадь по ГПЗУ	Параметры строительства
РФ-59-2-03-0-00-2024-0063-0 от 19.01.2024	Действующий	от 19.01.2024			648	Предел. кол-во этажей: - Предельная высота зданий: - Макс. % застройки: -

### Сведения о договорах по земельным участкам

Кадастровый номер	Адрес	Площадь ЗУ, кв.м	Договор	Цель использования ЗУ	Контрагенты	Срок действия	Дата архивации	Состояние на 17.03.2024
-------------------	-------	------------------	---------	-----------------------	-------------	---------------	----------------	-------------------------

Сведения в ИСОГД отсутствуют

### Судебные дела

№ дела в суде	Учреждение юстиции	Истец	Ответчик	Адрес	Описание адреса	Примечание
---------------	--------------------	-------	----------	-------	-----------------	------------

Сведения в ИСОГД отсутствуют

## Раздел XV. Особо охраняемые природные территории

### Особо охраняемые природные территории

Наименование	Документы	Площадь пересечения, кв.м.
--------------	-----------	----------------------------

Сведения в ИСОГД отсутствуют

## Раздел XVI. Лесничества

### Лесничества

Описание	Документ	Площадь пересечения, кв.м.
----------	----------	----------------------------

Сведения в ИСОГД отсутствуют

**Территориальные зоны ПЗЗ**

<b>Ж-4 Зона индивидуальной жилой застройки городского типа</b>
<b>Основные виды использования</b>
для индивидуального жилищного строительства (2.1) блокированная жилая застройка (2.3) дошкольное, начальное и среднее общее образование (3.5.1) объекты наружного противопожарного водоснабжения (пожарные резервуары, водоемы, пирсы и прочие) оказание социальной помощи населению (3.2.2)
<b>Вспомогательные виды использования</b>
зеленые насаждения хранение автотранспорта (2.7.1) объекты наружного противопожарного водоснабжения (пожарные резервуары, водоемы)
<b>Условно разрешенные виды использования</b>
дома социального обслуживания (3.2.1) магазины (4.4) деловое управление (4.1) амбулаторно-поликлиническое обслуживание (3.4.1) объекты культурно-досуговой деятельности (3.6.1) спорт (5.1) бытовое обслуживание (3.3) общественное питание (4.6) антенны сотовой, радиорелейной и спутниковой связи религиозное использование (3.7) коммунальное обслуживание (3.1) ремонт автомобилей (4.9.1.4) оказание услуг связи (3.2.3) обеспечение внутреннего правопорядка (8.3)

**Предельные параметры разрешенного использования земельных участков и объектов капитального строительства**

№	Наименование	Значение	Примечание
<b>Ж-4 Зона индивидуальной жилой застройки городского типа</b>			
1	В случае если в границах территориальной зоны предусматривается осуществление деятельности по комплексному развитию территории, расчет показателей минимально допустимого уровня обеспеченности территории объектами коммунальной, транспортной, социальной инфраструктур и расчет показателей максимально допустимого уровня территориальной доступности указанных объектов для населения осуществляются в соответствии с утвержденными нормативами градостроительного проектирования.		
2	Максимальный выступ за красную линию нависающих частей здания наземных уровней, выступающих из плоскости наружной стены фасада здания на высоте не менее 4,5 м над территорией общего пользования, составляет не более 1,2 м от красной линии. В случаях когда линия регулирования застройки отличается от красной линии, указанный выступ может быть произведен за линию регулирования застройки		

**Предельные параметры разрешенного использования земельных участков и объектов капитального строительства**

№	Наименование	Значение	Примечание
3	Максимальный процент застройки в границах земельного участка, определяемый как отношение суммарной площади земельного участка, которая может быть застроена, ко всей площади земельного участка для иных видов разрешенного использования	40 %	
4	Максимальный процент застройки в границах земельного участка, определяемый как отношение суммарной площади земельного участка, которая может быть застроена, ко всей площади земельного участка: с видом разрешенного использования «блокированная жилая застройка (2.3)»	40 %	
5	Максимальный процент застройки в границах земельного участка, определяемый как отношение суммарной площади земельного участка, которая может быть застроена, ко всей площади земельного участка с видом разрешенного использования «для индивидуального жилищного строительства (2.1)»	30 %	
6	Максимальный размер земельного участка для всех видов разрешенного использования земельных участков, за исключением случаев, установленных настоящей статьей	10000000 кв.м	
7	Максимальный размер земельного участка с видом разрешенного использования «для индивидуального жилищного строительства (2.1)»	2000 кв.м	
8	Минимальный отступ от границ земельного участка до места допустимого размещения зданий, строений (за исключением границ со стороны территории общего пользования, где отступ определяется с учетом красных линий и линий регулирования застройки, установленных проектом планировки территории, а также границ смежных земельных участков при блокированной жилой застройке)	3 м;	
9	Минимальный размер земельного участка для всех видов разрешенного использования земельных участков, за исключением случаев, установленных настоящей статьей	1 кв.м;	
10	Минимальный размер земельного участка для площадок для выгула собак	600 кв.м;	
11	Минимальный размер земельного участка с видом разрешенного использования «для индивидуального жилищного строительства (2.1)»	450 кв.м;	
12	Предельная высота зданий, строений	10,5 м	

**Требования к архитектурно-градостроительному облику**

№	Наименование требования	Требование
---	-------------------------	------------

## Требования к архитектурно-градостроительному облику

№	Наименование требования	Требование
---	-------------------------	------------

Сведения в ИСОГД отсутствуют

**Охранные зоны объектов культурного наследия**

Сведения в ИСОГД отсутствуют

## Описание Функциональных зон

Индексы и наименование функциональных зон	Описание назначения функциональных зон, в том числе описание ограничений и запретов, которые следует учитывать при подготовке предложений в отношении градостроительных регламентов
100 - Зоны территорий смешанного назначения застроенных и незастроенных, планируемых к реновации и (или) размещению новой застройки на земельных участках, свободных от застройки	
130 - Зона развития территорий с сохранением преобладающих параметров	Функциональная зона данного вида представлена территориями, фактическое использование которых характеризуется тем, что более 50 % их занято одним видом использования – преобладающей функцией.
132 - Территории, занятые преимущественно жилой застройкой, малоэтажными индивидуальными домами	<p>Территории, занятые преимущественно жилой застройкой, малоэтажными индивидуальными домами, включают территории с застройкой индивидуальными домами, занятые фрагментарной некомплексной жилой застройкой в виде единичных жилых домов; как правило, территории находятся на удалении от объектов коммунальной, транспортной и социальной инфраструктур.</p> <p>Развитие территорий, занятых преимущественно жилой застройкой, малоэтажными индивидуальными домами, определяется с учетом низкой интенсивности использования территории; параметры застройки устанавливаются с учетом низкого уровня обслуживания городским общественным транспортом, высокой степени зависимости жителей от индивидуального транспорта, средней и низкой обеспеченности муниципальными образовательными учреждениями, по следующим направлениям и видам мероприятий:</p> <ol style="list-style-type: none"> <li>1. расширение границ, увеличение площади территорий данной функциональной зоны не предусматривается;</li> <li>2. подготовка, принятие региональных и муниципальных программ в области благоустройства территорий, занятых преимущественно жилой застройкой, малоэтажными индивидуальными домами, для реализации комплексных мероприятий по обустройству улиц и дорог с твердым покрытием, по обустройству централизованных систем водоснабжения и водоотведения, по формированию и благоустройству территорий общего пользования (рекреационной инфраструктуры);</li> <li>3. застройка смешанного назначения преимущественно жилого использования с развитием вдоль основных улиц общественно-деловой, культурно-бытовой недвижимости, ориентированной на удовлетворение повседневных потребностей населения, с выделением территориальных зон для осуществления производственных видов деятельности субъектами малого предпринимательства;</li> <li>4. масштаб и интенсивность застройки дифференцированы, обеспечивают формирование и сохранение различных жилых сред в виде отдельных типологий жилья и их сочетания: блокированных, индивидуальных жилых домов городского типа; индивидуальных жилых домов сельского типа.</li> </ol>

<p>200 - Зоны природно-рекреационных территорий</p>	<p>1. Природно-рекреационные территории представлены зонами природно-рекреационного каркаса. Данные территории выделены в целях:</p> <p>1.1. сохранения, восстановления, защиты природного экологического ландшафта, земель сельскохозяйственного использования от негативного воздействия городского развития и предотвращения их занятия другими видами деятельности;</p> <p>1.2. улучшения городского микроклимата, качества воздуха и повышения экологического комфорта для жизни в городе;</p> <p>1.3. формирования и сохранения непрерывности и целостности структуры естественных и преобразованных природных ландшафтов, формирования условий доступности элементов природно-рекреационного каркаса для населения города Перми;</p> <p>1.4. размещения обслуживающих объектов и инфраструктуры, обеспечивающих виды деятельности в пределах зон природно-рекреационного каркаса, определенных градостроительным зонированием.</p> <p>2. Сокращение площади территорий зон природно-рекреационного каркаса не предусматривается. Допускается увеличение их площади за счет территорий в пределах зон территорий смешанного назначения.</p> <p>3. На Карте функциональных зон не отображаются площадные объекты (элементы) природно-рекреационного каркаса площадью менее одного гектара: существующие или планируемые парки, скверы и другие озелененные территории общего пользования, объекты естественного и искусственного ландшафта. Содержание, размеры, местоположение, границы перечисленных объектов (элементов) природно-рекреационного каркаса определяются нормативами градостроительного проектирования, градостроительным зонированием, документацией по планировке территории, архитектурно-строительным проектированием.</p> <p>При развитии территорий в пределах зон территорий смешанного назначения уменьшение существующих показателей площади озелененных территорий общего пользования, их застройка не допускаются.</p>
<p>220 - Зона общественной и рекреационной инфраструктуры</p>	<p>Зона общественной и рекреационной инфраструктуры представлена естественными и природоподобными территориями и территориями с естественными и инженерными экологическими системами, интегрированными в искусственную городскую среду для обеспечения экологических, общественных и инфраструктурных услуг, регулируемых деятельностью человека.</p> <p>2.3.6.1. Развитие данных территорий нацелено:</p> <p>на сохранение и использование существующего природного ландшафта и создание экологически чистой окружающей среды в интересах здоровья населения, сохранение и воспроизводство лесов, обеспечение их рационального использования и в целях проведения досуга;</p> <p>на развитие существующей и вновь создаваемой социальной инфраструктуры, интегрированной в природный ландшафт.</p> <p>2.3.6.2. На территориях данного вида допускается осуществление мероприятий по обеспечению функционирования и развития существующих объектов инфраструктуры, размещению при необходимости новой социальной и рекреационной инфраструктур:</p> <p>территорий общего пользования, в том числе площадей, улиц, проездов, набережных, береговых полос водных объектов общего пользования, скверов, бульваров;</p> <p>специальных парков – зоопарка, ботанических садов, кладбищ и мемориальных парков;</p> <p>открытых плоскостных физкультурно-спортивных сооружений – открытых спортивных, физкультурных и досуговых площадок, полей, конькобежных дорожек, лыжных и горнолыжных трасс, гольф-парков и других, используемых в летнее и зимнее время года как индивидуально, так и для организованных занятий всех категорий населения;</p> <p>объектов капитального строительства территориально-имущественных комплексов зданий и сооружений на специализированных территориях, социальной инфраструктуры: спортивных объектов, объектов здравоохранения, дошкольных образовательных учреждений, средних общеобразовательных учреждений, объектов культуры, досуга, предназначенных для осуществления полномочий органов государственной власти Пермского края и (или) органов местного самоуправления города Перми, в том числе осуществляемых в форме государственно-, муниципально-частного партнерства, религиозных объектов.</p> <p>Размеры земельных участков и элементов планировочной структуры для размещения территориально-имущественных комплексов определяются индивидуально с учетом функционального назначения.</p> <p>2.3.6.3. Режим использования частей территорий общественной и рекреационной инфраструктур, в пределах которых расположена фрагментарная жилая и нежилая застройка, в том числе выделенная в результате преобразования, разделения специализированных территорий на отдельные имущественные комплексы, определяется сохранением сложившегося уровня интенсивности использования территории, реконструкцией объектов в соответствии с установленными с учетом фактического использования земельных участков градостроительными регламентами.</p>

300 - Зоны влияния структурообразующих инфраструктурных и природных объектов	<p>Дополнительные функциональные зоны – зоны влияния структурообразующих инфраструктурных и природных объектов на территории в пределах зон территорий смешанного назначения –определяют дополнительные параметры развития территорий в пределах зон территорий смешанного назначения, которые необходимо учитывать при градостроительном проектировании.</p> <p>Зоны влияния структурообразующих инфраструктурных и природных объектов на территории в пределах зон территорий смешанного назначения выделены в целях:</p> <ol style="list-style-type: none"> <li>1. учета эффектов влияния структурообразующих инфраструктурных и природных объектов на развитие застроенных и планируемых к застройке территорий в пределах зон территорий смешанного использования;</li> <li>2. определения приоритетов при формировании органами государственной власти Пермского края и органами местного самоуправления города Перми перечней мероприятий по развитию городских территорий и соответствующих видов городской инфраструктуры, предусматриваемых в соответствующих программах;</li> <li>3. формирования технических заданий при разработке документов градостроительного проектирования.</li> </ol>
310 - Зона взаимного влияния природных и антропогенных ландшафтов	
312 - Зона организации и контроля доступа к элементам природно-рекреационного каркаса	<p>Зона организации и контроля доступа к элементам природного каркаса выделена в целях формирования локальных соединяющих контактных зон перехода антропогенного ландшафта в природный, обеспечивающих размещение застройки невысокой плотности, организованный транспортно-пешеходный доступ, контроль уровня интенсивности рекреационных услуг и посещений элементов природно-рекреационного каркаса неограниченным кругом лиц.</p> <p>Формирование контактных зон предполагает отделение антропогенного ландшафта от природного ландшафта диффузными границами без четкого контура, которые обеспечиваются обустройством локальных общественных пространств с рекреационными функциями на границе территорий природно-рекреационного каркаса, благоустройством и параметрами застройки, обеспечивающими сохранение природного ландшафта в пределах зон территорий смешанного назначения. Зона данного вида формируется в пределах зон территорий смешанного назначения на расстоянии 200 метров от границ зон главных элементов природно-рекреационного каркаса, которые представлены городскими лесами, участками, полями территорий сельскохозяйственного использования, не занятыми объектами капитального строительства, набережной реки Камы, долинами рек Мулянки, Ивы, Большой Мотовилихи, Гайвы, Язовой, Васильевки.</p> <p>Развитие территорий зоны организации и контроля доступа к элементам природно-рекреационного каркаса определяется условиями:</p> <ul style="list-style-type: none"> <li>обеспечения населения города условиями транспортно-пешеходной доступности природных объектов, местами активного и пассивного отдыха;</li> <li>размещения на территории элементов рекреационной инфраструктуры, соответствующих среднему и низкому уровням интенсивности рекреационной нагрузки на земельных участках в пределах зон территорий смешанного назначения;</li> <li>сохранения незастроенных частей земельных участков, являющихся элементами природно-рекреационного каркаса, и обеспечения к ним общего доступа.</li> </ul>

**Координаты пересечений участка с зонами ограничений****Санитарно-защитные зоны**

Сведения в ИСОГД отсутствуют

**Зоны с особым условием использования территорий**

Приаэродромная территория аэродрома аэропорта Большое Савино, 59.32.2.857

Обозначение (номер) характерной точки	Перечень координат характерных точек в системе координат, используемой для ведения Единого государственного реестра недвижимости	
	X	Y
1	525987,73	2239107,00
2	525985,12	2239108,73
3	525975,76	2239117,52
4	525963,69	2239133,45
5	525956,72	2239142,69
6	525948,81	2239138,67
7	525949,70	2239137,37
8	525964,36	2239117,29
9	525958,19	2239112,84
10	525969,92	2239094,00
11	525987,73	2239107,00

Охранная зона газопровода города Перми, п. Чапаевский, Орджоникидзевского района, инвентарный № 0600002657, 59:01-6.6616

Обозначение (номер) характерной точки	Перечень координат характерных точек в системе координат, используемой для ведения Единого государственного реестра недвижимости	
	X	Y
1	525949,98	2239136,98
2	525951,60	2239137,44
3	525956,01	2239138,21
4	525959,82	2239138,57
5	525956,72	2239142,69
6	525948,81	2239138,67
7	525949,70	2239137,37
8	525949,98	2239136,98

**Зоны ограничений застройки**

Сведения в ИСОГД отсутствуют

**Зоны санитарной охраны**

Сведения в ИСОГД отсутствуют

**Прочие зоны ограничений**

Сведения в ИСОГД отсутствуют

**Охранные зоны ОКН**

Сведения в ИСОГД отсутствуют

**Объекты культурного наследия**

Сведения в ИСОГД отсутствуют

**Территории ОКН**

Сведения в ИСОГД отсутствуют

**Координаты пересечений участка с ООПТ**

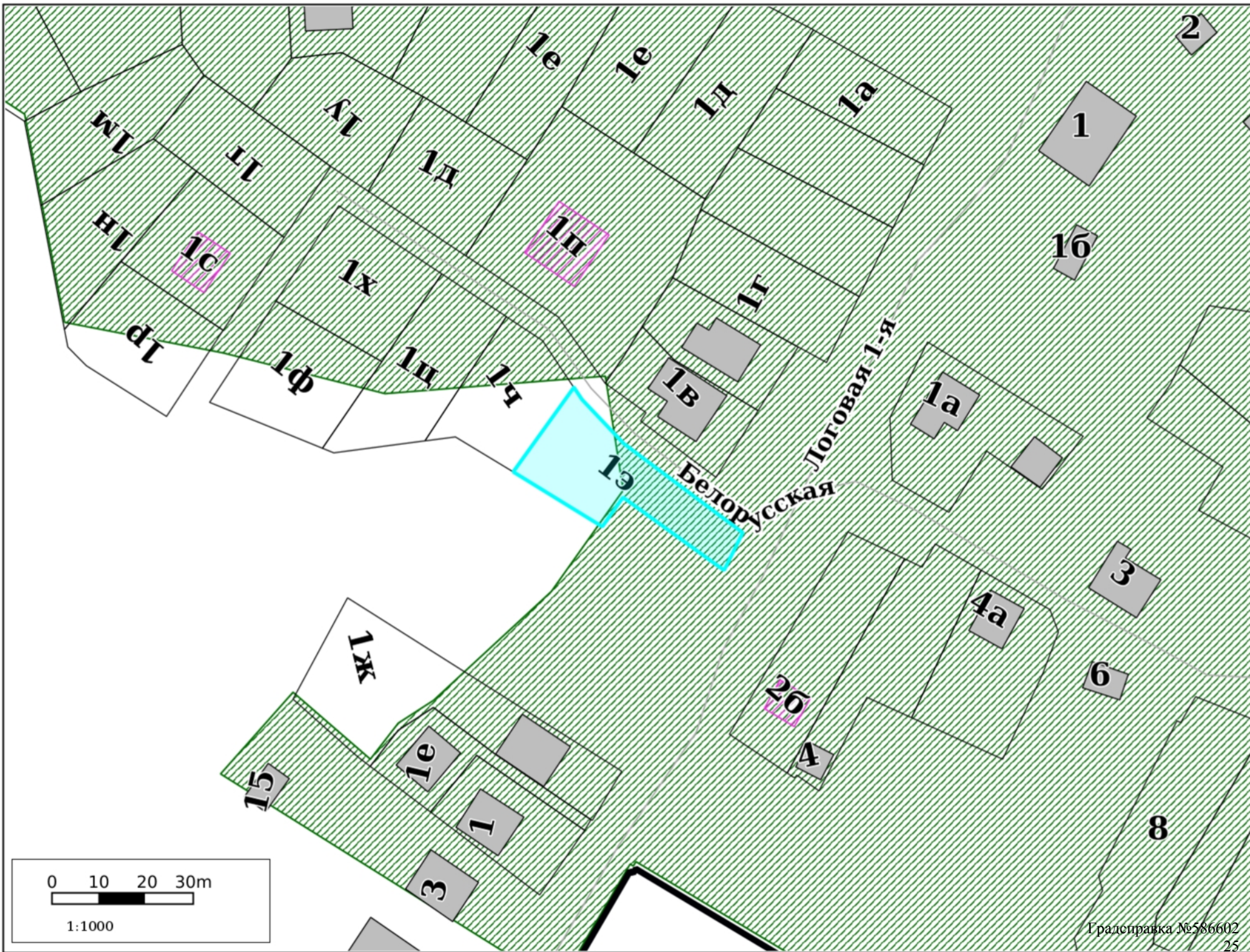
**Особо охраняемые природные территории**

Сведения в ИСОГД отсутствуют

# Функциональные зоны



# Функциональные зоны дополнительные

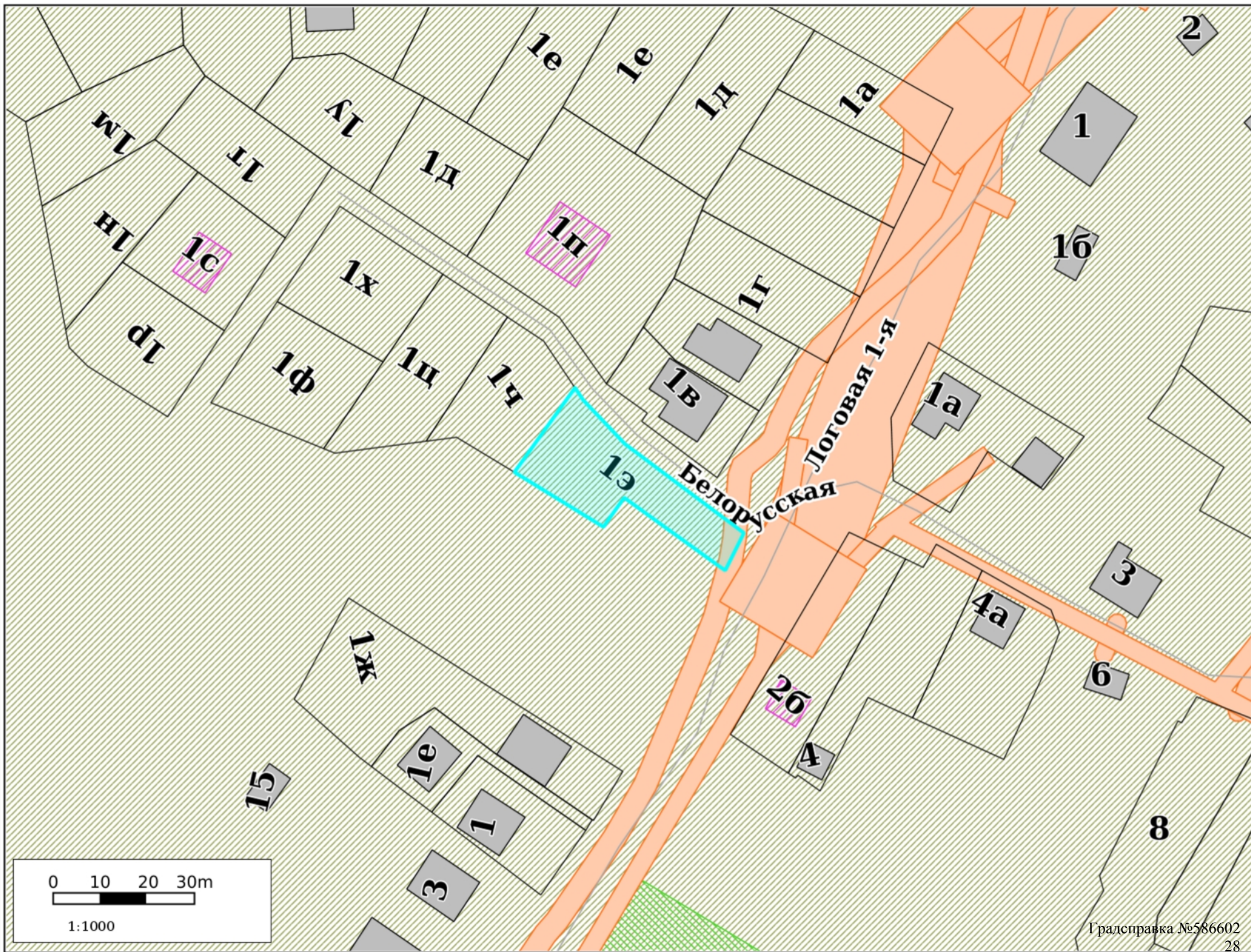




# Планировка территории



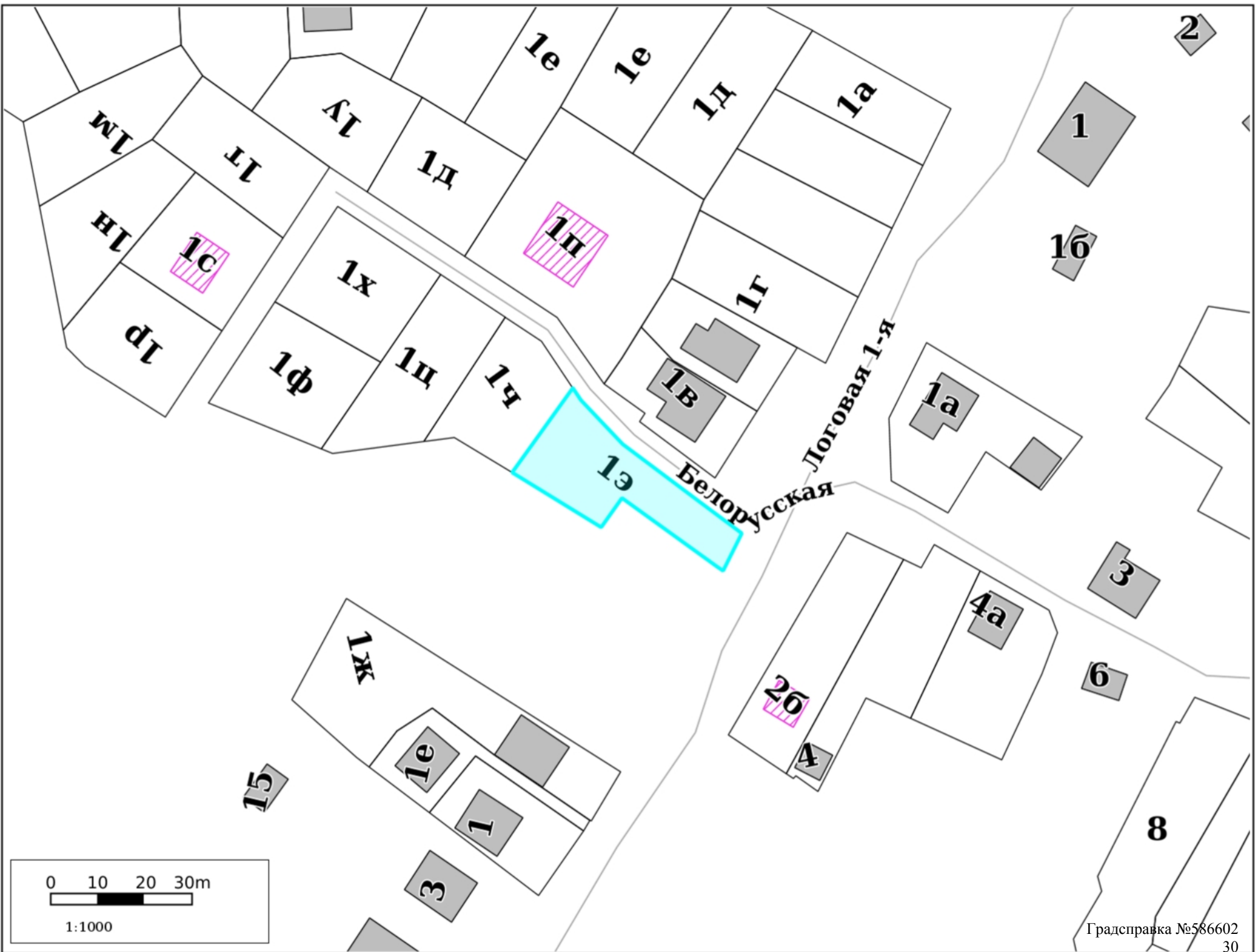
# Зоны ограничений



# Культурное наследие



# Резервирование/изъятие земель



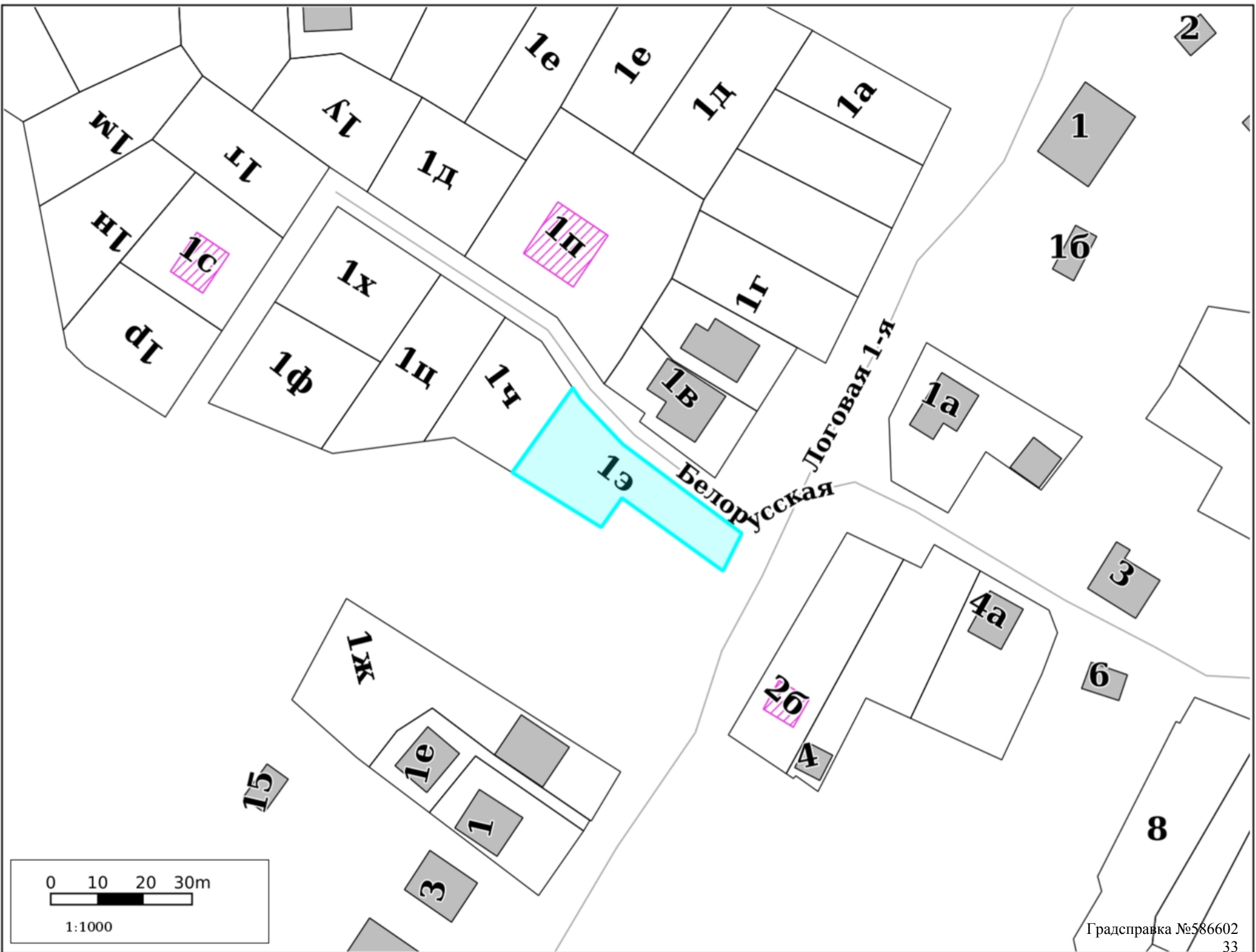
# Земельные участки



ГПЗУ



ООПТ



# Лесничества






0 10 20 30m








1:1000

## Участок для формирования градсправки







### Адресный реестр:

-  Административные районы
-  Границы Пермского городского округа
-  Границы населенных пунктов















































### Здания, строения, сооружения (существующие)

-  Здания и строения
-  Гаражи
-  Коллективные сады
-  Промышленные здания
-  Здания, строения, сооружения (под вопросом)
-  Здания, строения, сооружения (временные)
-  Здания, строения, сооружения (проектируемые)




### Существующие территории

-  Территории под комплексом строений
-  Территории ГСК
-  Территории коллективных садов
-  Промышленные территории
-  Проектируемые территории
-  Улицы

### Территориальные зоны ПЗЗ:

- |  |  |
|--|--|
|  ЦС-1  |  Р-Эспланада      |
|  ЦС-2  |  ПК-1             |
|  ЦС-3  |  ПК-2             |
|  ЦС-4  |  ПК-3             |
|  ЦС-А  |  ПК-4             |
|  ЦС-К  |  ПК-5             |
|  Ц-1   |  Ж-1              |
|  Ц-2   |  Ж-2              |
|  Ц-3   |  Ж-3              |
|  Ц-4   |  Ж-4              |
|  Ц-5   |  Ж-5              |
|  Ц-5/1 |  ГЛ               |
|  Ц-6   |  СХ               |
|  С-1   |  ТОП-1            |
|  С-2   |  ТОП-2            |
|  С-3   |  ТОП-ДМР(ЕГОШИХА) |
|  С-4   |  ГРНУ             |
|  Р-1   |  КРТ-1            |
|  Р-2   |  КРТ-2            |
|  Р-3   |  КРТ-3            |
|  Р-4   |  КРТ-4            |
|  Р-5   |  КРТ-5            |
|  Р-6   |  КРТ-6            |

### Подзоны ПЗЗ

-  По высоте
-  По коэффициенту плотности застройки
-  Иные параметры ПЗЗ

## Требования к архитектурно-градостроительному облику







-  Требования к архитектурно-градостроительному облику

### Функциональное зонирование:


-  Планировочный район

### 300 - Зоны влияния структурообразующих инфраструктурных и природных объектов




#### 310 - Зоны взаимного влияния природных и антропогенных ландшафтов

-  311 - Зоны застройки, ориентированной на природно-рекреационный каркас
-  312 - Зоны организации и контроля доступа к элементам природного каркаса
-  313 - Зоны предполагаемого создания элементов природно-рекреационного каркаса
-  314 - Зоны размещения застройки в структуре природно-рекреационного каркаса
-  315 - Зона «Зеленого кольца» Перми
-  316 - Зона «Зеленого пояса» Перми

#### 320 - Зона обслуживания застройки рельсовым транспортом

-  321 - Зона обслуживания застройки трамвайной сетью

### 200 - Зоны природно-рекреационных территорий


-  210 - Зона природного экологического ландшафта
-  220 - Зона общественной и рекреационной инфраструктуры
-  230 - Зона сельскохозяйственного использования

### 100 - Зоны территорий смешанного назначения застроенных и незастроенных, планируемых к реновации и (или) размещению новой застройки на земельных участках, свободных от застройки

#### 110 - Зона развития сформировавшейся урбанизированной территории

-  110 - Зона развития сформировавшейся урбанизированной территории







#### 120 - Зона развития территорий с преобразованием преобладающих функций

-  120 - Зона развития территорий с преобразованием преобладающих функций





#### 130 - Зона развития территорий с сохранением преобладающих параметров

-  131 - Территории, занятые преимущественно промышленными и инфраструктурными объектами, специализированными территориями
-  132 - Территории, занятые преимущественно жилой застройкой, малоэтажными индивидуальными домами
-  133 - Территории, занятые преимущественно многоквартирной типовой жилой застройкой
-  134 - Незастроенные, малоосвоенные территории, предполагающие размещение преимущественно жилой застройки многоквартирными или индивидуальными домами
-  Исследования в области градпроектирования



## **Планировка территории:**

-  Границы проектов межевания/планировки
-  Утвержденные ПДП
-  Разработка документации по планировке территории
-  Развитие застроенных территорий
-  Комплексное освоение территорий
-  Особые экономические зоны






## **Комплексное развитие территорий**

-  Планируемая
-  На согласовании
-  Границы согласованы
-  Принято решение о КРТ




## **Сервитуты установленные**

-  Публичный сервитут
-  Частный сервитут














## **Земельные участки по ПМ**

-  Подлежащие резервированию и изъятию
-  Стоит на ГКУ (на момент разработки проекта межевания)
-  Сформирован в рамках проекта межевания
-  Проезды общего пользования по ПМ
-  Сервитуты для обеспечения проезда, прохода по ПМ




## **Зоны планируемого размещения ОКС**

-  Зона размещения ОКС
-  Озелененные, рекреационные территории
-  Зона объектов транспортной и инженерной инфраструктуры










## **Зоны ограничений:**

-  Санитарно-защитные зоны
-  Санитарный разрыв ЖД
-  Зона санитарной охраны
-  Зона действия ограничений по условиям сохранения и планируемого размещения образовательных учреждений
-  Зоны ограничения застройки
-  Прибрежная защитная полоса
-  Водоохранная зона
-  Береговая полоса
-  Охранные зоны коммуникаций
-  Приаэродромная территория
-  Режимные территории
-  Прочие ЗОУИТ
-  Лесопарковый зеленый пояс


## **Красные линии:**

-  Линии регулирования застройки (линии отступа от красных линий)
-  Красные линии и ЗУ, на которых расположены линейные объекты
-  Красные линии







## **Культурное наследие:**

-  Памятники
-  Объекты культурного наследия
-  Защитная зона объекта культурного наследия
-  Территория объекта культурного наследия
-  Территория объекта культурного наследия
-  Охранная зона объекта культурного наследия
-  Зона регулирования застройки
-  Зона охраняемого ландшафта
-  Территория объекта археологического наследия



## **Резервирование/изъятие земель:**

-  Резервирование земель/изъятие земель

## **Земельные участки:**

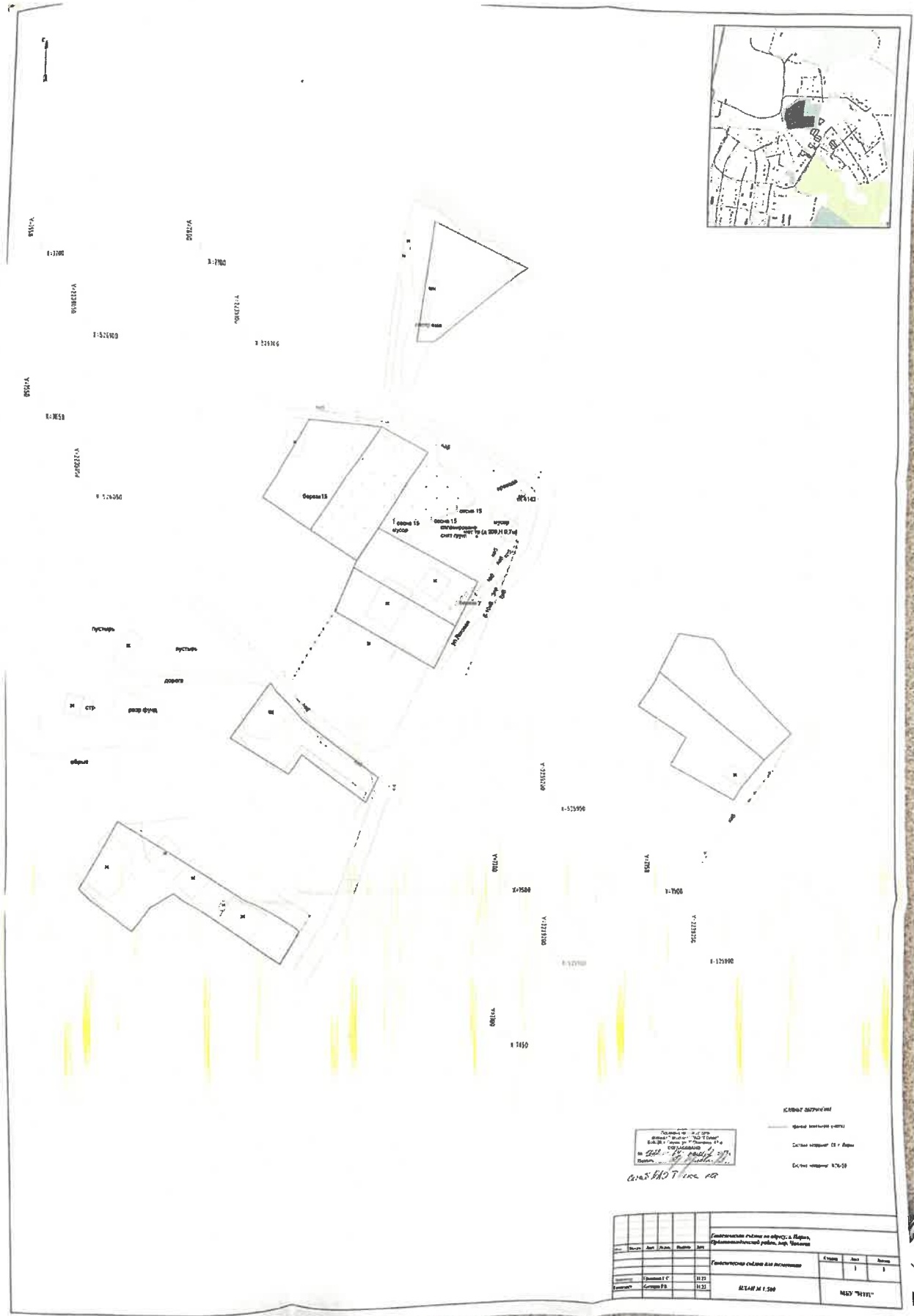
-  ГПЗУ
-  Земельные участки ДЗО
-  Земельные участки с УРВИ
-  Земельные участки с ОППС
-  Участки формируемые на торги
-  Согласование архитектурно-градостроительного облика

## **ООПТ:**

-  Особо охраняемая природная территория (ООПТ)
-  Охранная зона ООПТ

## **Лесничества:**

-  Пермское городское лесничество



Проект № 15-01/2018  
 от 15.01.2018 г.  
 1:500  
 15.01.2018

Контур территории  
 Цветная линия 1:500  
 Цветная линия 1:2500

№	Имя	Долг.	Подп.	Подпись	Дата
1	Иванов И.И.	Инженер			15.01.2018
2	Петров П.П.	Инженер			15.01.2018

Федеральное агентство по техническому регулированию и метрологии Федеральное государственное учреждение "ВНИИСТ"		1 1
Масштаб 1:500		МЕТР "ИСТИНА"







Проект  
 ИС. С. 01.01.01.01  
 от 14.01.2012

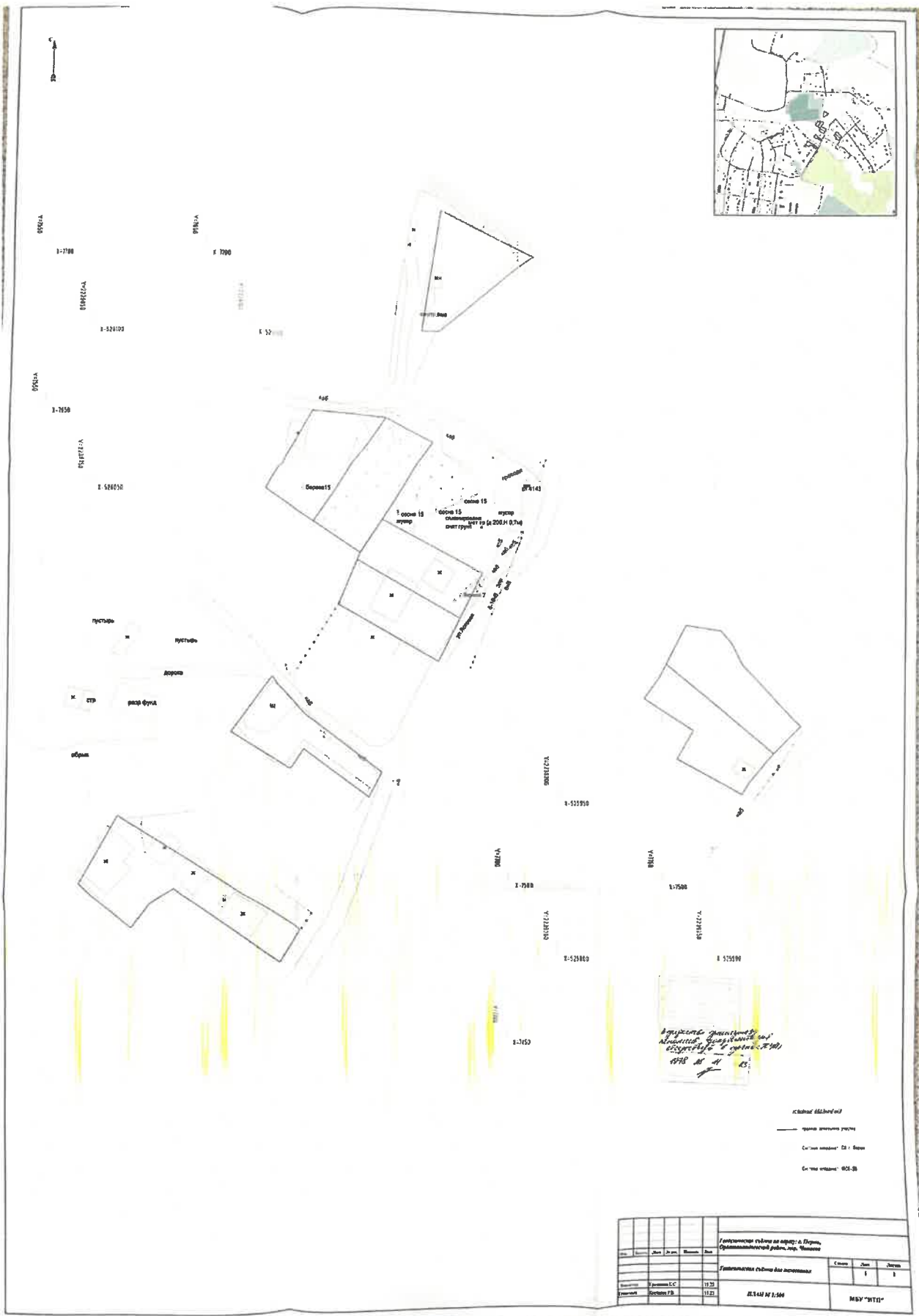
Проект разработан в соответствии с требованиями  
 действующего законодательства Российской Федерации  
 в области градостроительного законодательства  
 и законодательства в области землеустройства  
 и законодательства в области охраны окружающей  
 среды.  
 Проект разработан в соответствии с требованиями  
 действующего законодательства Российской Федерации  
 в области градостроительного законодательства  
 и законодательства в области землеустройства  
 и законодательства в области охраны окружающей  
 среды.

1:500  
 1:1000  
 1:2000

№	Имя	Фамилия	И.И.	Подпись	Дата	Подпись	И.И.	Дата
1	Иванов	Иванов	И.И.					
2	Петров	Петров	П.П.					
3	Сидоров	Сидоров	С.С.					
4	Смирнов	Смирнов	С.С.					
5	Кузнецов	Кузнецов	К.К.					
6	Лебедев	Лебедев	Л.Л.					
7	Попов	Попов	П.П.					
8	Соловьев	Соловьев	С.С.					
9	Тихонов	Тихонов	Т.Т.					
10	Федотов	Федотов	Ф.Ф.					
11	Харьков	Харьков	Х.Х.					
12	Цыганков	Цыганков	Ц.Ц.					
13	Чайков	Чайков	Ч.Ч.					
14	Шаронов	Шаронов	Ш.Ш.					
15	Щеголов	Щеголов	Ш.Ш.					
16	Юрьев	Юрьев	Ю.Ю.					
17	Яковлев	Яковлев	Я.Я.					
18	Зайцев	Зайцев	З.З.					
19	Козлов	Козлов	К.К.					
20	Королев	Королев	К.К.					
21	Леонов	Леонов	Л.Л.					
22	Лихачев	Лихачев	Л.Л.					
23	Мухоморов	Мухоморов	М.М.					
24	Новиков	Новиков	Н.Н.					
25	Осипов	Осипов	О.О.					
26	Павлов	Павлов	П.П.					
27	Петухов	Петухов	П.П.					
28	Рябинин	Рябинин	Р.Р.					
29	Савин	Савин	С.С.					
30	Семин	Семин	С.С.					
31	Степанов	Степанов	С.С.					
32	Толкачев	Толкачев	Т.Т.					
33	Трунов	Трунов	Т.Т.					
34	Тютчев	Тютчев	Т.Т.					
35	Филиппов	Филиппов	Ф.Ф.					
36	Хохлов	Хохлов	Х.Х.					
37	Цыганков	Цыганков	Ц.Ц.					
38	Чайков	Чайков	Ч.Ч.					
39	Шаронов	Шаронов	Ш.Ш.					
40	Щеголов	Щеголов	Ш.Ш.					
41	Юрьев	Юрьев	Ю.Ю.					
42	Яковлев	Яковлев	Я.Я.					
43	Зайцев	Зайцев	З.З.					
44	Козлов	Козлов	К.К.					
45	Королев	Королев	К.К.					
46	Леонов	Леонов	Л.Л.					
47	Лихачев	Лихачев	Л.Л.					
48	Мухоморов	Мухоморов	М.М.					
49	Новиков	Новиков	Н.Н.					
50	Осипов	Осипов	О.О.					
51	Павлов	Павлов	П.П.					
52	Петухов	Петухов	П.П.					
53	Рябинин	Рябинин	Р.Р.					
54	Савин	Савин	С.С.					
55	Семин	Семин	С.С.					
56	Степанов	Степанов	С.С.					
57	Толкачев	Толкачев	Т.Т.					
58	Трунов	Трунов	Т.Т.					
59	Тютчев	Тютчев	Т.Т.					
60	Филиппов	Филиппов	Ф.Ф.					
61	Хохлов	Хохлов	Х.Х.					
62	Цыганков	Цыганков	Ц.Ц.					
63	Чайков	Чайков	Ч.Ч.					
64	Шаронов	Шаронов	Ш.Ш.					
65	Щеголов	Щеголов	Ш.Ш.					
66	Юрьев	Юрьев	Ю.Ю.					
67	Яковлев	Яковлев	Я.Я.					
68	Зайцев	Зайцев	З.З.					
69	Козлов	Козлов	К.К.					
70	Королев	Королев	К.К.					
71	Леонов	Леонов	Л.Л.					
72	Лихачев	Лихачев	Л.Л.					
73	Мухоморов	Мухоморов	М.М.					
74	Новиков	Новиков	Н.Н.					
75	Осипов	Осипов	О.О.					
76	Павлов	Павлов	П.П.					
77	Петухов	Петухов	П.П.					
78	Рябинин	Рябинин	Р.Р.					
79	Савин	Савин	С.С.					
80	Семин	Семин	С.С.					
81	Степанов	Степанов	С.С.					
82	Толкачев	Толкачев	Т.Т.					
83	Трунов	Трунов	Т.Т.					
84	Тютчев	Тютчев	Т.Т.					
85	Филиппов	Филиппов	Ф.Ф.					
86	Хохлов	Хохлов	Х.Х.					
87	Цыганков	Цыганков	Ц.Ц.					
88	Чайков	Чайков	Ч.Ч.					
89	Шаронов	Шаронов	Ш.Ш.					
90	Щеголов	Щеголов	Ш.Ш.					
91	Юрьев	Юрьев	Ю.Ю.					
92	Яковлев	Яковлев	Я.Я.					
93	Зайцев	Зайцев	З.З.					
94	Козлов	Козлов	К.К.					
95	Королев	Королев	К.К.					
96	Леонов	Леонов	Л.Л.					
97	Лихачев	Лихачев	Л.Л.					
98	Мухоморов	Мухоморов	М.М.					
99	Новиков	Новиков	Н.Н.					
100	Осипов	Осипов	О.О.					

1:500  
 1:1000  
 1:2000

Информация об объекте		Информация о документе	
Наименование объекта	Объект 15	Дата составления	14.01.2012
Адрес объекта	ул. Мухоморова, д. 15	Масштаб	1:500
Категория земель	земли населенных пунктов	Состав	И, В, С, Д
Вид разрешенного использования	для размещения объектов складского назначения	Лист	1
Содержание документа	план территории	Итого листов	1
Составитель	И.И. Иванов	Проверенный	П.П. Петров
Утвержден	С.С. Сидоров	Дата утверждения	14.01.2012



*Архитектурный план участка  
по адресу: Республика Беларусь, г. Минск,  
район Дзержинский, ул. Мухоморова, д. 15  
ЛС*

схема двора  
 — граница земельного участка  
 — "на плане" — ДЗ — ДЗ  
 — "на плане" — ДЗ — ДЗ

				Информация о кадастровом объекте		
№	Наименование	Классификация	Код	Содержание	Дата	Статус
1	Земельный участок	11-01/001	11-01/001	Земельный участок под застройку	11.01.2011	1
2	Объект недвижимости	11-01/001	11-01/001	Объект недвижимости	11.01.2011	1
				Итого	11.01.2011	1

