

Филиал публично-правовой компании «Роскадастр» по Пермскому краю
полное наименование органа регистрации прав

Выписка из Единого государственного реестра недвижимости об основных характеристиках и зарегистрированных правах на объект недвижимости

Сведения об основных характеристиках объекта недвижимости

На основании запроса от 11.04.2024, поступившего на рассмотрение 11.04.2024, сообщаем, что согласно записям Единого государственного реестра недвижимости:

Раздел 1 Лист 1

Помещение			
вид объекта недвижимости			
Лист № 1 раздела 1	Всего листов раздела 1: 1	Всего разделов: 3	Всего листов выписки: 3
11.04.2024г. № КУВИ-001/2024-103337028			
Кадастровый номер:		59:01:4410760:75	
Номер кадастрового квартала:	59:01:4410760		
Дата присвоения кадастрового номера:	08.06.2012		
Ранее присвоенный государственный учетный номер:	Инвентарный номер 19022/1; Условный номер 59-59/001-59/001/201/2015-9982		
Местоположение:	Пермский край, г. Пермь, Индустриальный район, ул. Мира, д. 76		
Площадь, м2:	73.7		
Назначение:	Нежилое		
Наименование:	Нежилые помещения		
Номер, тип этажа, на котором расположено помещение, машино-место	Подвал № -		
Вид жилого помещения:	данные отсутствуют		
Кадастровая стоимость, руб:	1874811.55		
Кадастровые номера иных объектов недвижимости, в пределах которых расположен объект недвижимости:	59:01:4410760:35		
Виды разрешенного использования:	данные отсутствуют		
Сведения об отнесении жилого помещения к определенному виду жилых помещений специализированного жилищного фонда, к жилым помещениям наемного дома социального использования или наемного дома коммерческого использования:	данные отсутствуют		
Статус записи об объекте недвижимости:	Сведения об объекте недвижимости имеют статус "актуальные, ранее учтенные"		
Особые отметки:	данные отсутствуют		
Получатель выписки:	Селезнева Екатерина Юрьевна, действующий(ая) на основании документа "" ДЕПАРТАМЕНТ ИМУЩЕСТВЕННЫХ ОТНОШЕНИЙ АДМИНИСТРАЦИИ ГОРОДА ПЕРМИ		



ДОКУМЕНТ ПОДПИСАН
ЭЛЕКТРОННОЙ ПОДПИСЬЮ

Сертификат: 00BV056B7401CB38D2B3576ACDC8425108

Владелец: ФЕДЕРАЛЬНАЯ СЛУЖБА ГОСУДАРСТВЕННОЙ
РЕГИСТРАЦИИ, КАДАСТРА И КАРТОГРАФИИ
Действителен: с 27.06.2023 по 19.09.2024

полное наименование должности

инициалы, фамилия

Выписка из Единого государственного реестра недвижимости об основных характеристиках и зарегистрированных правах на объект недвижимости
Сведения о зарегистрированных правах

Помещение			
вид объекта недвижимости			
Лист № 1 раздела 2	Всего листов раздела 2: 1	Всего разделов: 3	Всего листов выписки: 3
11.04.2024г. № КУВИ-001/2024-103337028			
Кадастровый номер:		59:01:4410760:75	

1	Правообладатель (правообладатели):	1.1	Муниципальное образование город Пермь
	Сведения о возможности предоставления третьим лицам персональных данных физического лица:	1.1.1	данные отсутствуют
2	Вид, номер, дата и время государственной регистрации права:	2.1	Собственность 59-59/001-59/001/201/2015-9982/1 15.10.2015 10:16:50
4	Сведения об осуществлении государственной регистрации сделки, права, ограничения права без необходимого в силу закона согласия третьего лица, органа:	4.1	данные отсутствуют
5	Ограничение прав и обременение объекта недвижимости:	не зарегистрировано	
6	Заявленные в судебном порядке права требования:	данные отсутствуют	
7	Сведения о возражении в отношении зарегистрированного права:	данные отсутствуют	
8	Сведения о возможности предоставления третьим лицам персональных данных физического лица	данные отсутствуют	
9	Сведения о наличии решения об изъятии объекта недвижимости для государственных и муниципальных нужд:	данные отсутствуют	
10	Сведения о невозможности государственной регистрации без личного участия правообладателя или его законного представителя:	данные отсутствуют	
11	Правопритязания и сведения о наличии поступивших, но не рассмотренных заявлений о проведении государственной регистрации права (перехода, прекращения права), ограничения права или обременения объекта недвижимости, сделки в отношении объекта недвижимости:	отсутствуют	

полное наименование должности	 ДОКУМЕНТ ПОДПИСАН ЭЛЕКТРОННОЙ ПОДПИСЬЮ Сертификат: 00BV056B7401CB38D2B3576ACDC8425108 Владелец: ФЕДЕРАЛЬНАЯ СЛУЖБА ГОСУДАРСТВЕННОЙ РЕГИСТРАЦИИ, КАДАСТРА И КАРТОГРАФИИ Действителен: с 27.06.2023 по 19.09.2024	инициалы, фамилия
-------------------------------	---	-------------------



Федеральное государственное унитарное предприятие
«Российский государственный центр инвентаризации и учета объектов недвижимости -
Федеральное БТИ»

(полное наименование ОТИ - организация технического учета и технической инвентаризации объектов капитального строительства)

Филиал ФГУП «Ростехинвентаризация - Федеральное БТИ» по Пермскому краю
(наименование обособленного подразделения ОТИ)

Отделение №1

ТЕХНИЧЕСКИЙ ПАСПОРТ

На помещение
(вид объекта учета)

Нежилые помещения
(наименование объекта учета)

Адрес (местоположение) объекта учета:

Субъект Российской Федерации	Пермский край	
Район		
Муниципальное образование	тип	
	наименование	
Населенный пункт	тип	город
	наименование	Пермь
Улица (проспект, переулок и т.д.)	тип	улица
	наименование	Мира
Номер дома	76	
Номер корпуса		
Номер строения		
Номер помещения	1	
Литера	А	
Иное описание местоположения	Индустриальный район	

Сведения о ранее произведенной постановке на технический учет в ОТИ


Инвентарный номер	57:401:002:000176140:0000:20001
Кадастровый номер	

Штамп органа государственного технического учета о внесении сведений в Единый государственный реестр объектов капитального строительства (ЕГРОКС)

Наименование учетного органа	
Инвентарный номер	
Кадастровый номер	
Дата внесения сведений в ЕГРОКС	

Паспорт составлен по состоянию на « 25 » ноября 2009 года

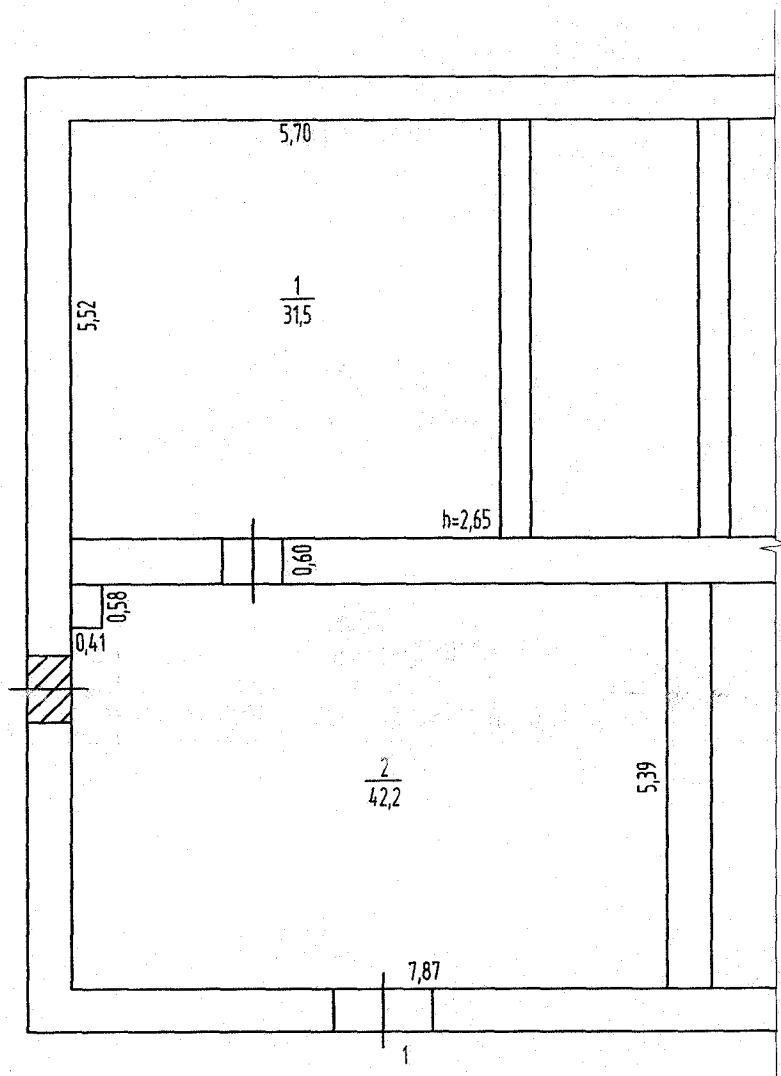
Руководитель (уполномоченное лицо)


(подпись)


(Хотулева П.В.)
(Фамилия И.О.)

М.П.

План нежилых помещений
Этаж расположения подвал



	Филиал ФГУП "Ростехинвентаризация - Федеральное БТИ" по Пермскому краю		Инв. номер 57-401-002-000176140- 0000-20001
Лист 1	План нежилого помещения, расположенного по адресу: Пермский край, город Пермь, Индустриальный район, улица Мира, дом 76		М 1:100 Лит А
Дата	Исполнитель	Фамилия И.О.	Подпись
25.11.2009	Специалист	Зверев П.А.	
30.11.09	Ведущий специалист	Королева Т.Ю.	



I. СВЕДЕНИЯ О ПРИНАДЛЕЖНОСТИ

№ п/п	Субъект права: для граждан - ФИО, паспорт; для юридических лиц – полное наименование	Документы, подтверждающие право собственности, владения и пользования	Доля (часть, литера)
1	2	3	4
--	--	--	--

II. ЭКСПЛИКАЦИЯ

к поэтажному плану нежилых помещений расположенных по адресу:

Пермский край, город Пермь, Индустриальный район, улица Мира, дом 76

Литера по плану	Этаж	Номер помещения (торгового, складского и т.п.)	Номер по плану строения (комнаты, коридора и т.п.)	Назначение частей помещения: канцелярское помещение, классная комната, коридор и т. п.	Площадь по внутреннему обмеру, кв. м., в том числе предназначенная под помещения					Высота помещения по внутреннему обмеру	Самовольно возведенная или переоборудованная площадь	
					прочая				Итого (по этажу, строению)			
					основная	вспомогательная	основная	вспомогательная				
1	2	3	4	5	6	7	8	9	10	11	12	
А	подвал	1	1	помещение		31,5				2,65		
			2	помещение		42,2				2,65		
				Итого:	73,7	73,7						
				<i>Не эксплуатируется.</i>								

**III. ТЕХНИЧЕСКОЕ ОПИСАНИЕ ЗДАНИЯ (СТРОЕНИЯ)
В КОТОРОМ РАСПОЛОЖЕНО НЕЖИЛОЕ ПОМЕЩЕНИЕ**

Год постройки здания 1969

Этажность здания 5/подвал

Физический износ здания 25 %

Наименование конструктивных элементов		Описание элементов (материал, конструкция или система, отделка и прочее)
1		2
1. Фундамент		Сборные железобетонные блоки
2. Наружные стены (материал)		Кирпичные
3. Перегородки (материал)		Гипсолитовые
4. Перекрытия (материал)		Сборные железобетонные плиты
5. Крыша, кровля		Шифер по деревянным стропилам
6. Полы		Дошчатые, плитка, линолеум, в лестн. клетках-бетонные
7. Проемы	оконные	Деревянные
	дверные	Деревянные, металлические
8. Отделка	внутренняя	Штукатурка, обои, окраска, побелка
	наружная	
9. Вид отопления		Центральное
10. Наличие:		
а) водоснабжения		От городской центральной сети
б) газоснабжения		Сетевое
в) электроснабжения (тип проводки)		Скрытый тип проводки
г) канализации		В городскую сеть
д) горячего водоснабжения		Централизованное
е) ванн или душа, сауны или бассейна		есть
ж) лоджий или/и балконов		есть
з) телефона		есть
и) радио		есть
к) лифт		нет
л) вентиляция		есть
м) сигнализация		нет
11. Прочие:		прочие работы

IV. СТОИМОСТЬ НЕЖИЛОГО ПОМЕЩЕНИЯ

Полная балансовая стоимость _____ руб.
 Остаточная балансовая стоимость с учетом износа _____ руб.
 Действительная инвентаризационная стоимость в ценах 1969 г. 5044,28 руб.

Дата		Фамилия, имя, отчество	Подпись
25.11.2009г.	Исполнил	Зверев П.А.	
25.11.2009г.	Исполнил	Крайнова С.В.	
20.11.09	Проверил	Королёва Т.Ю.	

М.П.

КАДАСТРОВЫЙ ПАСПОРТ

помещения

Лист № 1 , всего листов 2

Дата 25.11.2009

Кадастровый номер --

Инвентарный номер (ранее
присвоенный учетный номер)

57:401:002:000176140:0000:20001

1. Описание объекта недвижимого имущества

1.1. Кадастровый номер здания (сооружения), в котором расположено помещение

--

1.2. Этаж (этажи), на котором расположено помещение подвал

1.3. Общая площадь помещения

73,7

1.4. Адрес (местоположение):

Субъект Российской Федерации	Пермский край	
Район		
Муниципальное образование	Тип	
	наименование	
Населенный пункт	Тип	город
	наименование	Пермь
Улица (проспект, переулок и т.д.)	Тип	улица
	наименование	Мира
Номер дома	76	
Номер корпуса		
Номер строения		
Литера	А	
Номер помещения (квартиры)	1	
Иное описание местоположения	Индустриальный район	

1.5. Назначение помещения нежилое

(жилое, нежилое)

1.6. Вид жилого помещения в многоквартирном доме

--

(комната, квартира)

1.7. Кадастровый номер квартиры, в которой
расположена комната

--

1.8. Номер помещения на поэтажном плане

1

1.9. Предыдущие кадастровые (условные) номера объекта недвижимого имущества:

--

1.10. Примечание:

Не эксплуатируется.

1.11. Филиал ФГУП «Ростехинвентаризация - Федеральное БТИ» по Пермскому краю

(наименование органа или организации)

Свидетельство об аккредитации РН-1 №000393 от 22.10.2007 г.

Начальник Отделения № 1

Специалист по инвентаризации
строений и сооружений

Хотулёва

П.В. Хотулёва

Крайнова

С.В. Крайнова

КАДАСТРОВЫЙ ПАСПОРТ

помещения

(вид объекта недвижимого имущества)

Лист № 2, всего листов 2

1. Кадастровый номер

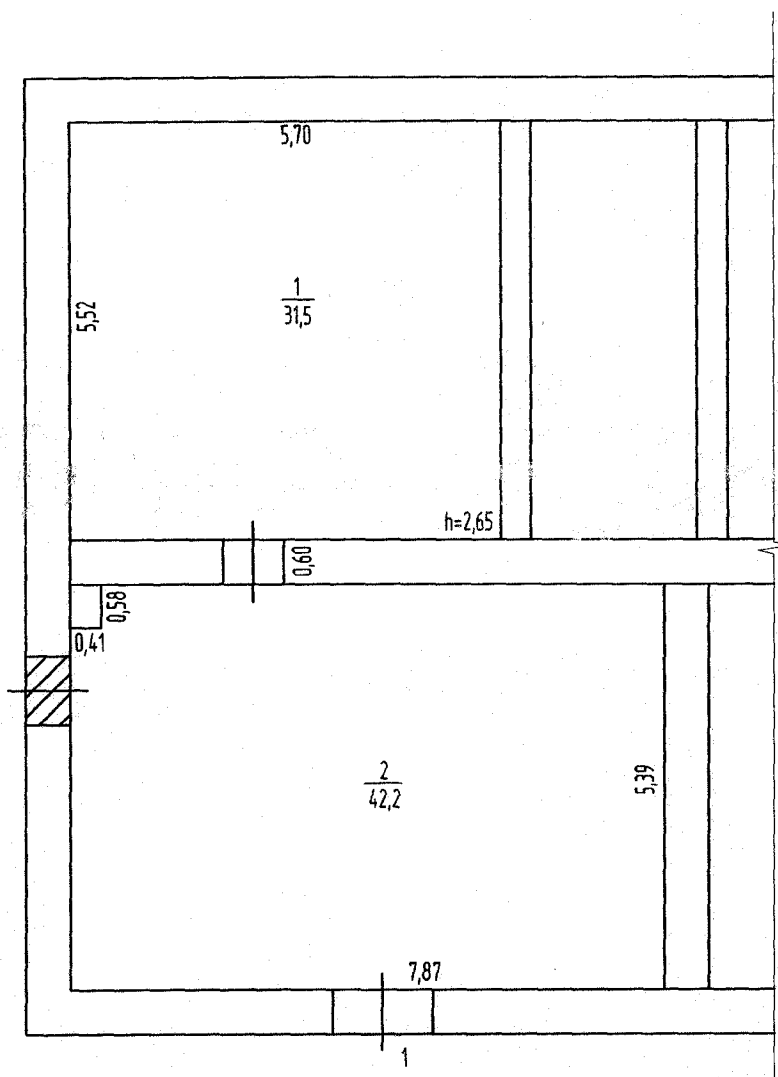
--

Инвентарный номер

57:401:002:000176140:0000:20001

(ранее присвоенный учетный номер)


2. План расположения помещения на этаже



Масштаб 1:100

Начальник Отделения №1

Специалист



П.В. Хотулева

П.В. Хотулева

П.А. Зверев

П.А. Зверев