



АДМИНИСТРАЦИЯ ГОРОДА ПЕРМИ  
НАЧАЛЬНИК ДЕПАРТАМЕНТА  
ЗЕМЕЛЬНЫХ ОТНОШЕНИЙ  
РАСПОРЯЖЕНИЕ

04.09.2024

№ 21-01-03-8075

**О проведении аукциона  
на право заключения договора  
аренды земельного участка  
в Орджоникидзевском районе  
города Перми**

На основании статьи 39.11 Земельного кодекса Российской Федерации, Положения о департаменте земельных отношений администрации города Перми, утвержденного решением Пермской городской Думы от 24 февраля 2015 г. № 39, заявления Михай З.Р. от 17.07.2024 № 21-01-07-П-11621:

1. Провести аукцион на право заключения договора аренды земельного участка, государственная собственность на который не разграничена, с кадастровым номером 59:01:3812839:167, площадью 607 кв. м, расположенного по адресу: Российская Федерация, край Пермский, г.о. Пермский, г. Пермь, ул. Белорусская, з/у 1х (далее – земельный участок), для индивидуального жилищного строительства.

Срок аренды земельного участка – 20 лет.

Разрешенное использование земельного участка – для индивидуального жилищного строительства (2.1).

2. Настоящее распоряжение вступает в силу со дня подписания и действует до дня заключения договора аренды земельного участка с кадастровым номером 59:01:3812839:167.

3. Контроль за исполнением настоящего распоряжения возложить на заместителя начальника департамента земельных отношений администрации города Перми Шафранову Е.П.

Л.В. Пьянкова



АДМИНИСТРАЦИЯ ГОРОДА ПЕРМИ  
НАЧАЛЬНИК ДЕПАРТАМЕНТА  
ГРАДОСТРОИТЕЛЬСТВА И АРХИТЕКТУРЫ  
РАСПОРЯЖЕНИЕ

13.10.2022

059-22-01-03/1-1749

**О присвоении адресов объектам  
адресации**

В соответствии с Федеральным законом от 28 декабря 2013 г. № 443-ФЗ «О федеральной информационной адресной системе и о внесении изменений в Федеральный закон «Об общих принципах организации местного самоуправления в Российской Федерации», постановлениями Правительства Российской Федерации от 19 ноября 2014 г. № 1221 «Об утверждении Правил присвоения, изменения и аннулирования адресов», от 22 мая 2015 г. № 492 «О составе сведений об адресах, размещаемых в государственном адресном реестре, порядке межведомственного информационного взаимодействия при ведении государственного адресного реестра, о внесении изменений и признании утратившими силу некоторых актов Правительства Российской Федерации», решением Пермской городской Думы от 27 сентября 2011 г. № 193 «О создании департамента градостроительства и архитектуры администрации города Перми», постановлением администрации города Перми от 06 апреля 2009 г. № 191 «Об адресном реестре города Перми»:

1. На основании обращения от 04 августа 2022 г. № 059-22-01-08/3-3420 объектам адресации:

1.1. земельному участку с кадастровым номером 59:01:0000000:92408 площадью 7793 кв. м, расположенному в Дзержинском районе, присвоен адрес: Российская Федерация, Пермский край, Пермский городской округ, г. Пермь, з/у 00/92408;

1.2. земельному участку площадью 2164 кв. м, расположенному в Кировском районе, присвоен адрес: Российская Федерация, Пермский край, Пермский городской округ, г. Пермь, ул. Ласьвинские хутора, з/у 1б;

1.3. земельному участку с кадастровым номером 59:01:3812839:168 площадью 612 кв. м, расположенному в Орджоникидзевском районе, присвоен адрес: Российская Федерация, Пермский край, Пермский городской округ, г. Пермь, ул. Белорусская, з/у 1ф;

1.4. земельному участку с кадастровым номером 59:01:3812839:167 площадью 607 кв. м, расположенному в Орджоникидзевском районе, присвоен адрес: Российская Федерация, Пермский край, Пермский городской округ, г. Пермь, ул. Белорусская, з/у 1х;

1.5. земельному участку площадью 653 кв. м, расположенному в Орджоникидзевском районе, присвоен адрес: Российская Федерация, Пермский край, Пермский городской округ, г. Пермь, ул. Белорусская, з/у 1ц;



1.6. земельному участку с кадастровым номером 59:01:1713064:128 площадью 51 кв. м, расположенному в Кировском районе, присвоен адрес: Российская Федерация, Пермский край, Пермский городской округ, г. Пермь, ул. Лужская, з/у 9а.

2. Реквизиты и наименования документов, на основании которых принято решение о присвоении адреса объектам адресации:

распоряжение департамента земельных отношений администрации города Перми от 26 июля 2022 г. № 21-01-03-2739;

распоряжение департамента земельных отношений администрации города Перми от 03 августа 2022 г. № 21-01-03-2885;

распоряжение департамента земельных отношений администрации города Перми от 03 августа 2022 г. № 21-01-03-2886;

распоряжение департамента земельных отношений администрации города Перми от 03 августа 2022 г. № 21-01-03-2887;

распоряжение департамента земельных отношений администрации города Перми от 03 августа 2022 г. № 21-01-03-2883;

распоряжение департамента земельных отношений администрации города Перми от 03 августа 2022 г. № 21-01-03-2884.

3. Местоположение объектов адресации указано согласно приложениям 1, 2, 3, 4 к настоящему распоряжению.

4. Отделу ведения адресного реестра в течение 3 рабочих дней со дня вступления в силу настоящего распоряжения внести настоящее распоряжение в государственный адресный реестр.

5. Настоящее распоряжение вступает в силу со дня подписания.

6. Контроль за исполнением настоящего распоряжения возложить на заместителя начальника департамента градостроительства и архитектуры администрации города Перми Сюткина В.Г.

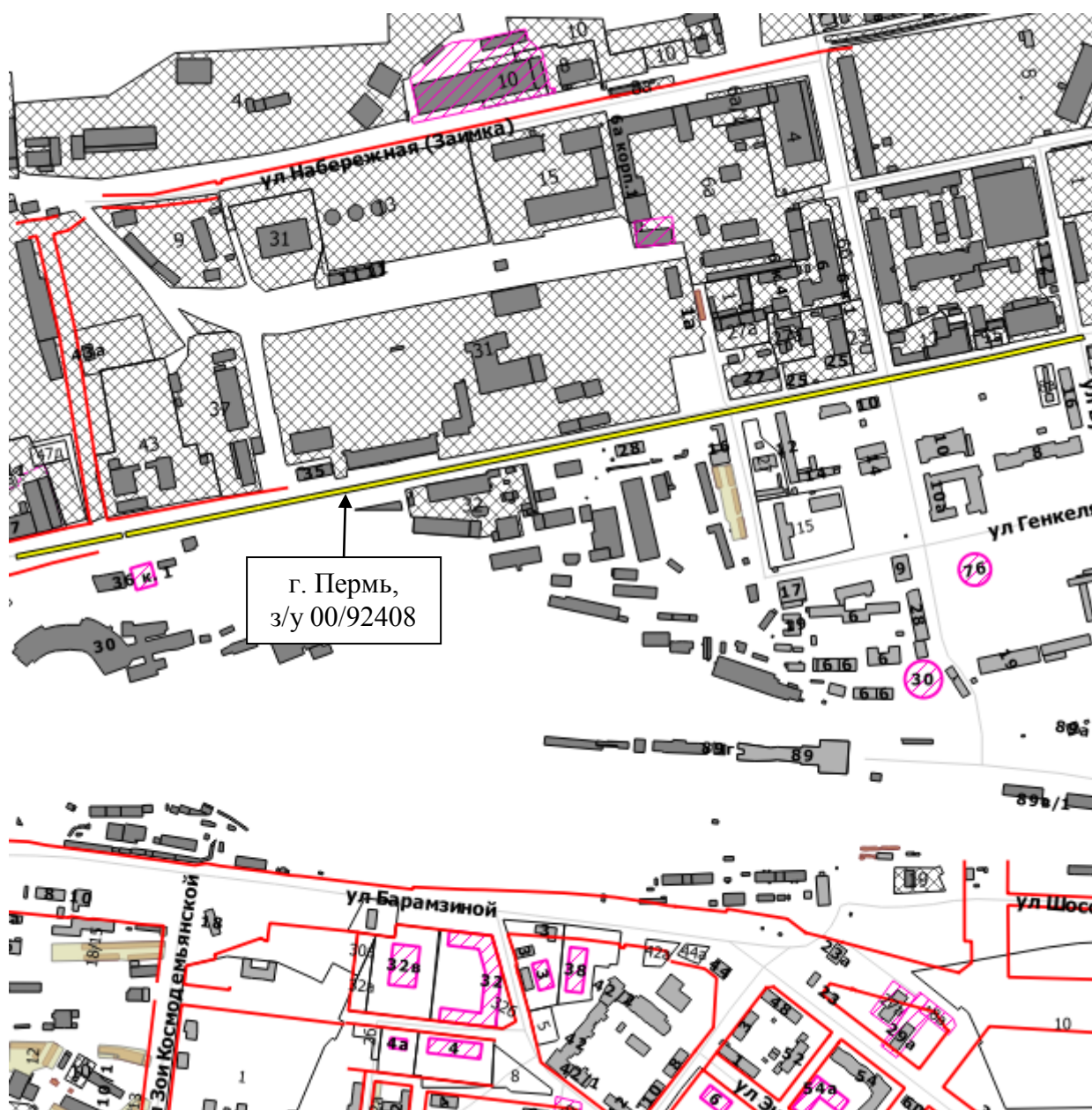
И.о. начальника департамента  
градостроительства и архитектуры



В.Г. Сюткин



### Схемы местоположения объекта адресации

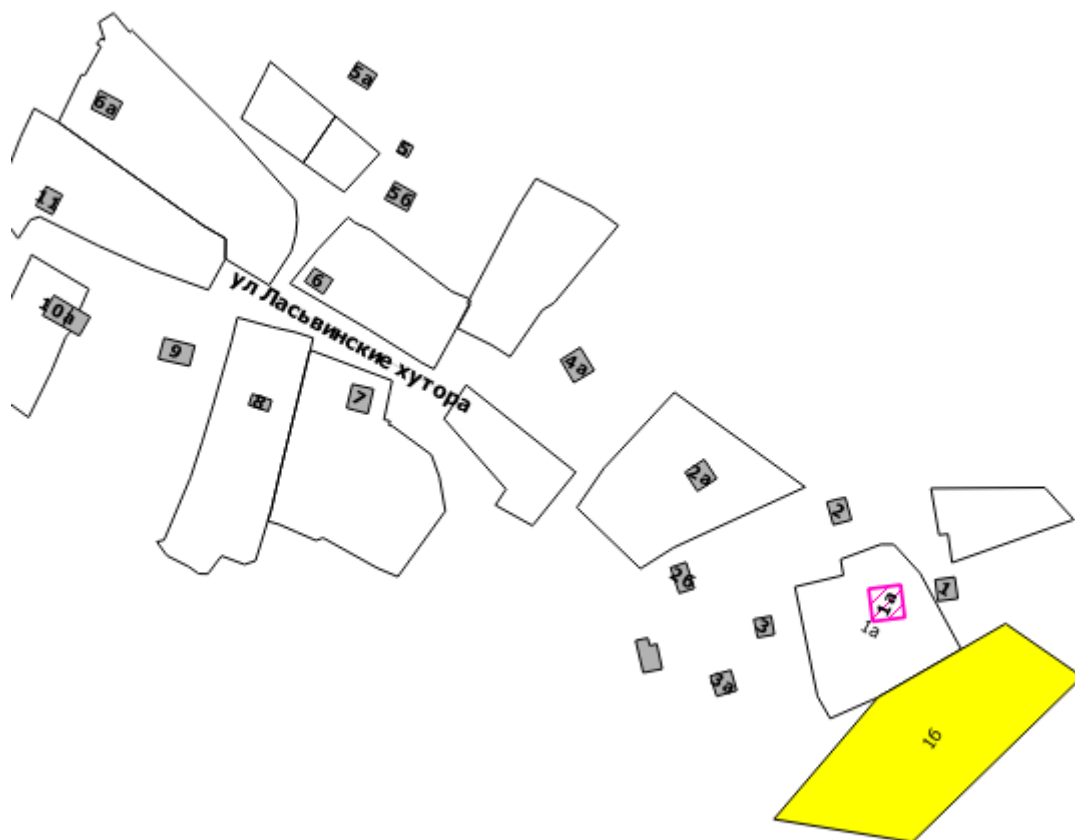


М 1:9000





**Схема местоположения объекта адресации**



М 1:2000



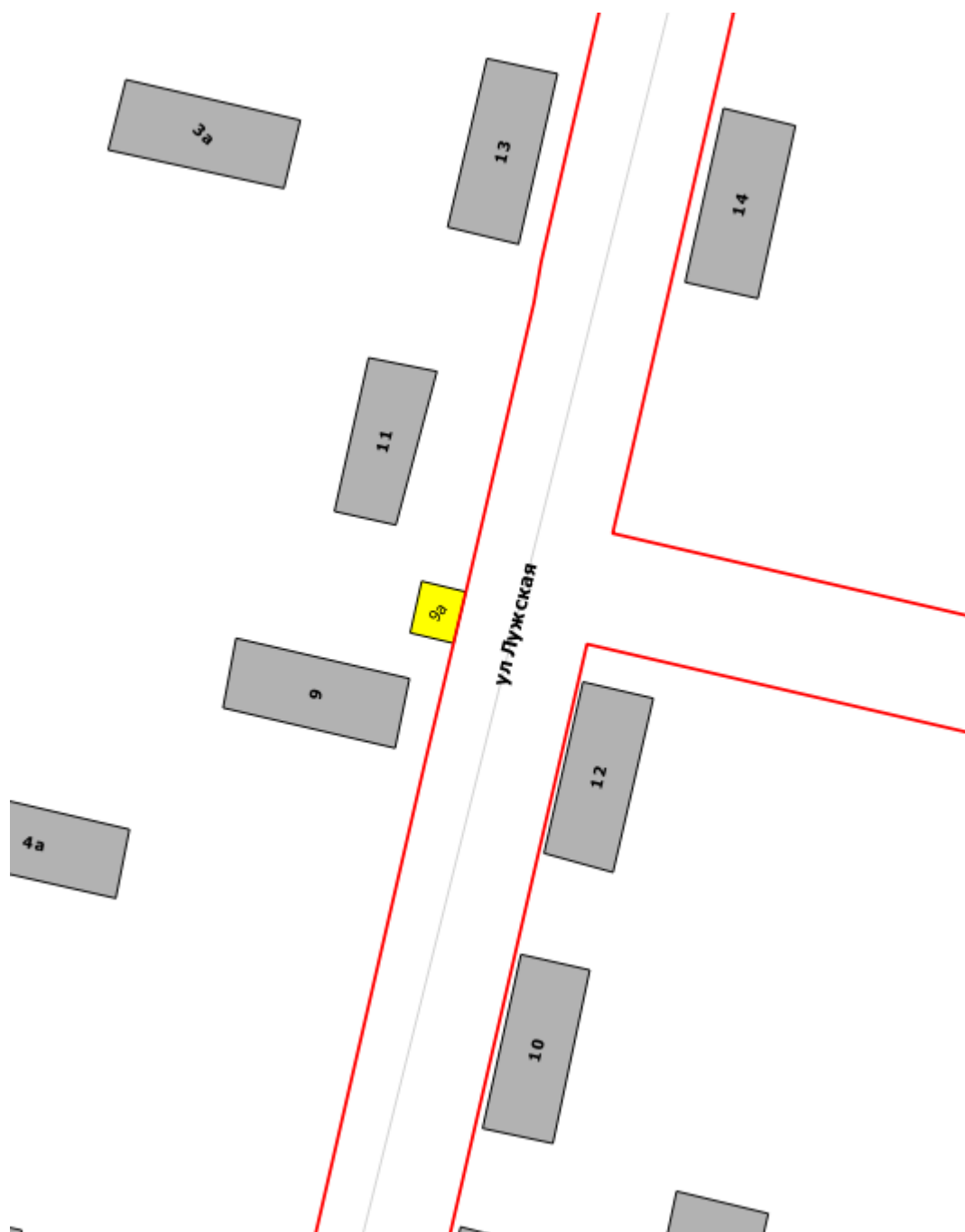
**Схема местоположения объектов адресации**



М 1:1500



### Схема местоположения объекта адресации



М 1:1000





АДМИНИСТРАЦИЯ  
ГОРОДА ПЕРМИ  
АДМИНИСТРАЦИЯ  
ОРДЖОНИКИДЗЕВСКОГО  
РАЙОНА

Щербакова ул., д. 24, Пермь, 614026  
тел. (342) 263-46-80, факс 263-44-62  
e-mail: aord@gorodperm.ru

Начальнику аналитического отдела  
департамента градостроительства  
и архитектуры администрации  
города Перми  
Бурыловой С.В.

30.08.2024 № 059-37-01-32/3-3599

На № 059-21-01-08-4409 от 22.08.2024

О направлении информации

Уважаемая Светлана Владимировна!

На Ваш запрос о проведении обследования земельного участка площадью 607 кв.м. с кадастровым номером 59:01:3812839:167, расположенного по адресу: Пермский край, г. Пермь, Орджоникидзевский район, ул. Белорусская, 1х, предоставлении информации о наличии на земельном участке выявленных по результатам обследования территории объектов движимого и (или) недвижимого имущества, земель общего пользования, о предполагаемых сроках освобождения земельного участка от самовольно установленных и незаконно размещенных движимых объектов, самовольных построек (в случае размещения на земельном участке указанных объектов), расположении близлежащих источников противопожарного водоснабжения (наружные водопроводные сети с пожарными гидрантами; водные объекты, используемые для целей пожаротушения в соответствии с законодательством Российской Федерации; противопожарные резервуары) относительно земельного участка, для принятия решения о включении вышеуказанного земельного участка в перечень земельных участков, формируемых для предоставления на аукционе на территории города Перми, в соответствии с п.4.1.2 Регламента взаимодействия с функциональными и территориальными органами администрации города Перми по формированию земельных участков, предоставляемых на аукционе на территории города Перми, утвержденного постановлением администрации города Перми от 22.02.2018 № 103, сообщаем.

29.08.2024 администрацией района проведено обследование вышеуказанной территории. При визуальном осмотре установлено, что земельный участок ничем не огорожен, доступ не ограничен. На части земельного участка произрастают лиственные деревья и низкорослые кустарники. На обследуемом земельном участке с кадастровым номером 59:01:3812839:167 расположена часть самовольной постройки, часть постройки расположена на земельном участке с кадастровым номером 59:01:3812839:168, складировается бытовой мусор. Иные





объекты капитального/некапитального строительства отсутствуют. Над обследуемым участком происходит нависание электрических проводов.

Орджоникидзевским районным судом г. Перми вынесено заочное решение № 2-4460/2023 от 20.12.2023 о признании объекта недвижимости самовольной постройкой и ее сносу.

Согласно сведениям, предоставленным отделением надзорной деятельности и профилактической работы г. Перми по Орджоникидзевскому району 1 ОНПР по городу Перми УНПР Главного управления МЧС России по Пермскому краю, пожарные водоемы расположены по адресу: Пермский край, г. Пермь, Орджоникидзевский район, ул. Новогодняя, 11.

Дополнительно сообщаем, что для осуществления сбора информации допустимо использование многопользовательского интерактивного on-line сервиса «Карта гидрантов» <http://karta01.ru>, который содержит электронные карты с нанесёнными условными обозначениями пожарных частей, гидрантов, водоёмов, прочих источников противопожарного водоснабжения, входящих в систему МЧС.

Приложение: на 13 л. в 1 экз.

С уважением,  
первый заместитель главы администрации района



В.И. Чашухин

Овчинникова Елена Рамилевна  
263-54-23





# АДМИНИСТРАЦИЯ ОРДЖОНИКИДЗЕВСКОГО РАЙОНА г. ПЕРМИ

## АКТ обследования земельного участка

« 29 » августа 20 24 г.

№ 245

Начальник отдела градостроительства, земельных и имущественных отношений администрации Орджоникидзевского района г. Перми – Овчинникова Елена Рамилевна  
(должность, Ф.И.О. лица, составившего акт)

в присутствии:

провел обследование земельного участка, расположенного по адресу:

Пермский край, г. Пермь, Орджоникидзевский р-н, ул. Белорусская, з/у 1х

кадастровый номер 59:01:3812839:167 площадью 607 кв. м,

используемом

\_\_\_\_\_ (наименование юридического или физического лица)

Земельный участок расположен в территориальной зоне Ж-4 (зона индивидуальной жилой застройки городского типа) вид разрешенного использования: для индивидуального жилищного строительства (2.1). Граница земельного участка установлена в соответствии с требованиями земельного законодательства.

Месторасположение участка определено посредством онлайн-сервиса Росреестра «Публичная кадастровая карта». В отсутствие высокоточных приборов определить точное расположение границ обследуемого земельного участка на местности не представляется возможным.

При визуальном осмотре установлено, что земельный участок ничем не огорожен, доступ не ограничен. На части земельного участка произрастают лиственные деревья и низкорослые кустарники. На обследуемом земельном участке с кадастровым номером 59:01:3812839:167 расположена часть самовольной постройки, часть постройки расположена на земельном участке с кадастровым номером 59:01:3812839:168, складирован бытовой мусор. Иные объекты капитального/некапитального строительства отсутствуют. Над обследуемым участком происходит нависание электрических проводов.

Орджоникидзевским районным судом г. Перми вынесено заочное решение № 2-4460/2023 от 20.12.2023 о признании объекта недвижимости самовольной постройкой и ее сносу.

К акту прилагается: фототаблица, схема расположения

Акт составил:

(подпись)

Овчинникова Е.Р.  
(Ф.И.О.)





ФОТОТАБЛИЦА  
(приложение к акту обследования)  
от "29" августа 2024 г.

**Пермский край, г. Пермь, Орджоникидзевский р-н, ул. Белорусская, з/у 1х**  
**кадастровый номер 59:01:3812839:167**  
(адрес земельного участка)



  
(подпись)


Е.Р. Овчинникова  
(Ф.И.О. должностного лица, составившего фототаблицу)





ФОТОТАБЛИЦА  
(приложение к акту обследования)  
от "29" августа 2024 г.

Пермский край, г. Пермь, Орджоникидзевский р-н, ул. Белорусская, з/у 1х  
кадастровый номер 59:01:3812839:167  
(адрес земельного участка)



  
(подпись)


Е.Р. Овчинникова  
(Ф.И.О. должностного лица, составившего фототаблицу)





Схема расположения  
(приложение к акту обследования)  
от "29" августа 2024 г.

Пермский край, г. Пермь, Орджоникидзевский р-н, ул. Белорусская, з/у 1х  
кадастровый номер 59:01:3812839:167  
(адрес земельного участка)



*Самовольная постройка*

*ЗУ с КН 59:01:3812839:168*

*Обследуемый земельный участок*

  
(подпись)

\_\_\_\_\_  
Е.Р. Овчинникова  
(Ф.И.О. должностного лица, составившего фототаблицу)





АДМИНИСТРАЦИЯ  
ГОРОДА ПЕРМИ  
УПРАВЛЕНИЕ ПО ЭКОЛОГИИ  
И ПРИРОДОПОЛЬЗОВАНИЮ

Советская ул., д. 22, Пермь, 614015  
тел./факс (342) 210-99-91  
e-mail: uer@gorodperm.ru  
http://www.gorodperm.ru

Начальнику аналитического  
отдела департамента  
земельных отношений  
администрации  
города Перми  
Бурыловой С.В.

30.08.2024 № 059-33-01-10/3-573

На № 059-21-01-08-4436 от 23.08.2024

О выдаче перечня мероприятий

Уважаемая Светлана Владимировна!

Для формирования пакета аукционной документации с целью предоставления земельного участка, расположенного по адресу: Российская Федерация, Пермский край, г.о. Пермский, г. Пермь, Орджоникидзевский район, ул. Белорусская, зу 1х, с кадастровым номером 59:01:3812839:167, площадью 607 кв.м, с видом разрешенного использования «для индивидуального жилищного строительства (2.1)», управление по экологии и природопользованию администрации города Перми направляет перечень мероприятий по охране окружающей среды.

Количество зеленых насаждений, произрастающих на испрашиваемом земельном участке, указано в перечне мероприятий.

Восстановительную стоимость посчитать не представляется возможным, так как неизвестно пятно застройки и количество сносимых зеленых насаждений. Средняя стоимость в ценах 2024 г. одного дерева лиственной породы от 17 тыс.руб., а хвойной – от 20 тыс.руб.

Приложение: Перечень мероприятий по охране окружающей среды на 1 л. в 1 экз.

С уважением,  
и.о. начальника управления



А.Г. Зеленин

Федосеева Наталья Павловна  
212 56 92







АДМИНИСТРАЦИЯ  
ГОРОДА ПЕРМИ

Победителю конкурса

УПРАВЛЕНИЕ ПО ЭКОЛОГИИ  
И ПРИРОДОПОЛЬЗОВАНИЮ

Советская ул., д. 22, Пермь, 614015  
тел./факс (342) 210-99-91  
e-mail: uep@gorodperm.ru  
http://www.gorodperm.ru

№ \_\_\_\_\_

На № \_\_\_\_\_ от \_\_\_\_\_

**Перечень мероприятий по охране окружающей среды № 203 от 29.08.2024**

**Наименование и адрес объекта** – Строительство индивидуального жилого дома по ул. Белорусская, зу 1х (кад.н. 59:01:3812839:167) в Орджоникидзевском районе.

**Инициатор деятельности** – Победитель конкурса.

**Условия строительства:**

1. На испрашиваемом земельном участке произрастают 9 шт. деревьев породы – береза 2 шт., ива 3 шт., калина 2 шт., рябина 2 шт.
2. Проектом предусмотрено:
  - 2.1. Нанесение существующих деревьев на стройгенплане.
  - 2.2. Снос деревьев, попадающих под пятно застройки, вести на основании акта комиссионного обследования зеленых насаждений в соответствии с решением Пермской городской Думы от 15.12.2020 г. № 277. Указанный акт должен быть составлен на основании проектной документации. Остальные деревья сохранить.
  - 2.3. Восстановление зеленых насаждений вести в соответствии с решением Пермской городской Думы от 15 декабря 2020 г. № 277.
  - 2.4. Сбор и отвод ливневых вод с использованием вариантов решений в зависимости от:
    - а) наличия централизованной системы ливневой канализации;
    - б) площади водосбора с учетом транзитных вод с прилегающей территории;
    - в) угла наклона рельефа, включающий прилегающие территории;
    - г) применения иных решений равномерного отвода поверхностного стока с запрашиваемой территории на прилегающие территории.
  - 2.5. Определение видов образующихся отходов и мест их размещения на период эксплуатации.
  - 2.6. Конкретные мероприятия по охране окружающей среды на период строительства, включая:
    - установку временного защитного ограждения строительной площадки,
    - ограждение существующих зеленых насаждений, не попадающих под пятно застройки,
    - прокладку коммуникаций осуществлять на расстоянии не менее 2 м от ствола дерева, чтобы не повредить корневую систему,
    - не использовать приствольные круги существующих деревьев (Ø 1м) под складирование материалов и установки временных сооружений,
    - определение видов и объемов образующихся отходов и мест их размещения,
    - систематический вывоз отходов,
    - недопущение загрязнения атмосферы, почвы и подземных вод,
    - предотвращение выноса грязи автотранспортом, выезжающим со строительной площадки.

**Срок действия перечня мероприятий** - 3 года.

И.о. начальника управления



А.Г. Зеленин





АДМИНИСТРАЦИЯ  
ГОРОДА ПЕРМИ  
ДЕПАРТАМЕНТ ДОРОГ  
И БЛАГОУСТРОЙСТВА

Ленина ул., д. 25, Пермь, 614015  
тел./факс (342) 212-62-80  
e-mail:ddb@gorodperm.ru  
http://www.gorodperm.ru

Начальнику аналитического  
отдела департамента земельных  
отношений администрации  
города Пермь  
Бурьловой С.В.

26.08.2024 № 059-24-01-36/3-3098  
059-21-01-08-3672 23.08.2024  
На № \_\_\_\_\_ от \_\_\_\_\_

**О направлении информации в  
отношении земельного участка  
по ул. Белорусской, зу 1х**

Уважаемая Светлана Владимировна!

В соответствии с п. 4.1.2 Регламента взаимодействия департамента земельных отношений администрации города Пермь с функциональными и территориальными органами администрации города Пермь по формированию земельных участков, предоставляемых на аукционе на территории города Пермь, утвержденного постановлением администрации города Пермь от 22.02.2018 № 103, направляем информацию в отношении земельного участка с кадастровым номером 59:01:3812839:167, расположенного по адресу: Российская Федерация, Пермский край, Пермский городской округ, город Пермь, ул. Белорусская, зу 1х, площадью 607 кв. м, с видом разрешенного использования «для индивидуального жилищного строительства (2.1)».

Бюджетом города Пермь на 2024 год и плановый период 2025-2026 годов мероприятия по строительству, реконструкции, капитальному ремонту улично-дорожной сети на рассматриваемой территории не предусмотрены.

Для примыкания земельного участка к улично-дорожной сети города Пермь необходимо:

разработать проект организации дорожного движения и согласовать в установленном порядке с ГКУ «Центр безопасности дорожного движения Пермского края» (ул. Пермская, 164, тел. 236-21-84);

получить согласие владельца автомобильной дороги (порядок выдачи согласия владельца автомобильной дороги общего пользования местного значения в целях строительства, реконструкции, капитального ремонта, ремонта являющихся сооружениями пересечения автомобильной дороги общего пользования местного значения с другими автомобильными дорогами, примыкания автомобильной дороги общего пользования местного значения к другой автомобильной дороге, а также перечень документов, необходимых для выдачи согласия, утверждены Постановлением администрации города Пермь от 31.01.2022 № 45).





Также направляем информацию о соблюдении Правил благоустройства территории города Перми, утвержденных решением Пермской городской Думы от 15.12.2020 № 277, при строительстве объектов недвижимости на земельных участках, предоставленных на торгах:

поверхностный водоотвод решить проектом без подтопления смежных территорий, в соответствии с действующими нормативно-правовыми актами и природоохранным законодательством;

предусмотреть электроосвещение территории объекта;

стоянку для временного хранения транспорта разместить в границах отведенного под строительство земельного участка вне территории общего пользования;

предусмотреть устройство подъезда к земельному участку или ликвидацию разрушений, повреждений дорожного покрытия существующего проезда от границ земельного участка до существующей улично-дорожной сети города Перми, а также наружное освещение подъезда.

Для сведения сообщаем, что в соответствии с Федеральным законом от 08.11.2007 № 257-ФЗ «Об автомобильных дорогах и о дорожной деятельности в Российской Федерации и о внесении изменений в отдельные законодательные акты Российской Федерации», расходы на строительство, реконструкцию, капитальный ремонт, ремонт пересечений и примыканий, в том числе расходы на выполнение дополнительных работ, связанных с обеспечением безопасности дорожного движения, водоотведения и исполнением других установленных техническими регламентами требований, несут лица, в интересах которых осуществляются строительство, реконструкция, капитальный ремонт, ремонт пересечений или примыканий.

С уважением,  
начальник департамента



Д.А. Мясоедов





АДМИНИСТРАЦИЯ  
ГОРОДА ПЕРМИ  
ДЕПАРТАМЕНТ  
ОБЩЕСТВЕННОЙ  
БЕЗОПАСНОСТИ

Сибирская ул., д. 10, Пермь, 614000  
тел./факс (342) 212-31-25  
e-mail: dob@gorodperm.ru  
http://www.gorodperm.ru

Начальнику аналитического отдела  
департамента земельных  
отношений администрации  
города Перми  
Бурыловой С.В.

26.08.2024 № 059-10-01-27/3-1325

На № 059-21-01-08-4437 от 23.08.2024

О земельном участке по  
ул. Белорусская

Уважаемая Светлана Владимировна!

В ответ на Ваше обращение о представлении исходных данных в отношении земельного участка с кадастровым номером 59:01:3812839:167, площадью 607 кв. м, расположенного по адресу: Российская Федерация, край Пермский, г.о. Пермский, г. Пермь, ул. Белорусская, зу 1х, с видом разрешенного использования «для индивидуального жилищного строительства (2.1)», сообщаем следующее.

Строительство пожарного водоема на указанной территории не запланировано. Ближайшее подразделение пожарной охраны расположено по адресу: ул. Васнецова, 7 (ПСЧ-7 10-ПСО).

Помещения для аварийно-спасательных формирований на указанной территории отсутствуют. В настоящее время потребность в обеспечении служебными помещениями для аварийно-спасательных формирований в указанном микрорайоне отсутствует. На указанной территории источники противопожарного водоснабжения отсутствуют.

Объекты общественной безопасности, отнесенные к объектам полиции (участковые пункты полиции) в данном микрорайоне (Чапаево) отсутствуют. Ближайший участковый пункт расположен по адресу: г. Пермь, ул. Переулок Талицкий, 8, (микрорайон Кислотные Дачи, Орджоникидзевокого района). В настоящее время в указанном микрорайоне строительство (приобретение) участковых пунктов полиции не планируется.

По информации, предоставленной Министерством территориальной безопасности Пермского края, рассматриваемый земельный участок попадает в зону возможного химического заражения в особый период.



Указанный земельный участок находится в зоне действия региональной автоматизированной системы централизованного оповещения населения города Перми, установленных по ул. Еловский переулок 1-й, 22 - 600 м., ул. Ольховская, 2 – 1500 м.

С уважением,  
начальник департамента



К.И. Кузьменко

Вотинова Екатерина Сергеевна  
Фалюш Владимир Иванович  
212-40-33  
Нурлина Гульназ Асхатовна  
212-17-17





АДМИНИСТРАЦИЯ  
ГОРОДА ПЕРМИ  
ДЕПАРТАМЕНТ ЭКОНОМИКИ  
И ПРОМЫШЛЕННОЙ  
ПОЛИТИКИ

Сибирская ул., д. 27, Пермь, 614000  
тел./факс (342) 212-45-38  
e-mail: depp@gorodperm.ru  
http://www.gorodperm.ru

Начальнику аналитического  
отдела департамента  
земельных отношений  
администрации города Перми  
Бурыловой С.В.

26.08.2024 № 059-13-01-04-1595

На № 059-21-01-08-4437 от 23.08.2024

**О направлении информации**

Уважаемая Светлана Владимировна!

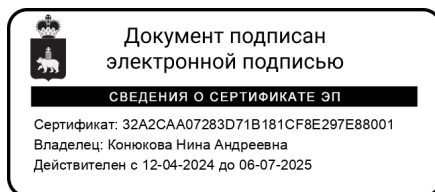
В соответствии с п.4.1.2 Регламента взаимодействия департамента земельных отношений администрации города Перми с функциональными и территориальными органами администрации города Перми по формированию земельных участков, предоставляемых на аукционе на территории города Перми, утвержденного постановлением администрации города Перми от 22.02.2018 № 103 (далее – Регламент), сообщаем, что места для установки и эксплуатации рекламных конструкций, включенные в схему размещения рекламных конструкций на территории города Перми, утвержденную решением Пермской городской Думы от 23.08.2016 № 171, и места размещения НТО, включенные в схему размещения НТО на территории города Перми, утвержденную постановлением администрации города Перми от 02.08.2018 № 521, в границах земельного участка в соответствии с предоставленной схемой по адресу: Пермский край, г. Пермь, ул. Белорусская, зу 1х, с кадастровым номером 59:01:3812839:167, отсутствуют.

Договоры на размещение нестационарных торговых объектов в границах данного земельного участка по указанному адресу департаментом экономики и промышленной политики администрации города Перми не заключались.

Учитывая изложенное, включение указанного земельного участка в перечень земельных участков, формируемых для предоставления на аукционе на территории г. Перми, возможно в соответствии с критерием, предусмотренным п.4.1.4.15 Регламента.

С уважением,  
И.о. начальника департамента

Орлов Никита Игоревич  
257-19-96  
Южакова Ирина Алексеевна  
257 19 67  
Валиахметова Ирина Владимировна  
257 19 20



Н.А. Конюкова







23.08.2024

059-21-01-10/1-1227

**ГОСУДАРСТВЕННАЯ ИНСПЕКЦИЯ  
ПО ОХРАНЕ ОБЪЕКТОВ КУЛЬТУРНОГО  
НАСЛЕДИЯ ПЕРМСКОГО КРАЯ**

Ул. 25 Октября, д. 18а, г. Пермь, 614000  
Тел. (342) 212-05-29, факс (342) 212-05-88  
E-mail: info@giokn.permkrai.ru  
ОКПО 15529947, ОГРН 1175958018576  
ИНН/КПП 5902043202/590201001

23.08.2024 № Исх55-01-17.2-363

На № 059-21-01-10/2-2142 от 22.08.2024

«О предоставлении информации»

Заместителю начальника  
департамента земельных  
отношений администрации  
города Перми

Шафрановой Е.П.

### **ЗАКЛЮЧЕНИЕ**

**на предоставление сведений о наличии или отсутствии объектов культурного наследия, включённых в единый государственный реестр объектов культурного наследия (памятников истории и культуры) народов Российской Федерации, выявленных объектов культурного наследия и объектов, обладающих признаками объекта культурного наследия на землях, подлежащих воздействию изыскательных, проектных, земляных, строительных, мелиоративных, хозяйственных работ, предусмотренных статьей 25 Лесного кодекса Российской Федерации работ по использованию лесов (за исключением работ, указанных в пунктах 3, 4 и 7 части 1 статьи 25 Лесного кодекса Российской Федерации) и иных работ**

На основании заявления о предоставлении государственной услуги по предоставлению сведений о наличии или отсутствии объектов культурного наследия, включённых в единый государственный реестр объектов культурного наследия (памятников истории и культуры) народов Российской Федерации, выявленных объектов культурного наследия и объектов, обладающих признаками объекта культурного наследия на землях, подлежащих воздействию изыскательных, проектных, земляных, строительных, мелиоративных, хозяйственных работ, предусмотренных статьей 25 Лесного кодекса Российской Федерации работ по использованию лесов (за исключением работ, указанных в пунктах 3, 4 и 7 части 1 статьи 25 Лесного кодекса Российской Федерации) и иных работ, в границах территории реализации проектных решений (далее – земельный участок):



наименование объекта: «с целью формирования пакета аукционной документации для предоставления земельного участка с видом разрешенного использования «для индивидуального жилищного строительства (2.1)».

адрес объекта: Российская Федерация, Пермский край, г.о. Пермский, г. Пермь, ул. Белорусская, з/у 1Х.

кадастровый номер земельного участка: 59:01:3812839:167.

Инспекция сообщает.

1.1. На момент обращения в границах земельного участка расположены: —

1.2. На момент обращения в границах земельного участка отсутствуют:

- объекты культурного наследия, включенные в единый государственный реестр объектов культурного наследия (памятников истории и культуры) народов Российской Федерации;

- выявленные объекты культурного наследия;

- объекты, обладающие признаками объектов культурного наследия;

- территории объектов культурного наследия;

- зоны охраны объектов культурного наследия;

- защитные зоны объектов культурного наследия.

1.3. На момент обращения земельный участок непосредственно не связан с земельными участками в границах территорий объектов культурного наследия:

2. Сведения о режимах использования (ограничения/обременения) земельного участка: по условиям охраны объектов культурного наследия отсутствуют.

3. Имеются/отсутствуют данные о проведенных историко-культурных исследованиях в границах земельного участка: отсутствуют.

4. В границах земельного участка необходимо/отсутствует необходимость проведения историко-культурной экспертизы: отсутствует (в соответствии с постановлением Правительства Российской Федерации от 30 декабря 2023 г. № 2418).

5. Дополнительная информация: —



Зам. начальника инспекции

(должность)

Д.А. Изосимов

(подпись)

(инициалы, фамилия)

Подпись заявителя,  
подтверждающая  
получение заключения

(подпись)

(инициалы, фамилия заявителя)

(дата)

Матвеева Юлия Валерьевна  
(342)212 64 06



22.08.2024

№ ПЭ/ПГЭС/01/22/8889

На \_\_\_\_\_

от \_\_\_\_\_

Начальнику аналитического  
отдела департамента  
земельных отношений  
Администрации города Перми  
С.В. Бурыловой

ул. Сибирская, д. 15,  
г. Пермь, 614000  
тел: (342) 212-46-78  
E-mail: [dzo@gorodperm.ru](mailto:dzo@gorodperm.ru)

О предоставлении информации

Уважаемая Светлана Владимировна!

В ответ на Ваше обращение от 22.08.2024 № 059-21-01-10/2-2147 (вх. от 22.08.2024 № ПЭ/ПГЭС/8-4444) производственное отделение Пермские городские электрические сети филиала ПАО «Россети Урал» - «Пермэнерго» сообщает о наличии технической возможности технологического присоединения энергопринимающих устройств объектов с присоединяемой мощностью 15 кВт:

п/п	Кадастровый номер земельного участка	Адрес объекта капитального строительства	Вид разрешенного использования земельного участка
1	59:01:3812839:167	Пермский край, Пермский городской округ, г. Пермь, ул. Белорусская, з/у 1х	Для индивидуального жилищного строительства

В соответствии с «Правилами технологического присоединения...», утвержденными постановлением Правительства Российской Федерации №861 от 27.12.2004 года (в посл. редакции) (далее – Правила), конкретные технические условия на энергоснабжение объекта будут разработаны в составе договора о технологическом присоединении.

Плата за технологическое присоединение энергопринимающих устройств устанавливается исходя из стоимости мероприятий по технологическому присоединению, размер платы определяется по

утвержденным тарифам согласно постановлению РСТ Пермского края от 23.11.2023 № 121-тп (в последней редакции).


Для заключения договора на технологическое присоединение необходимо представить письменную заявку с приложением необходимых документов и сведений, указанных в п. 10 Правил.

Дополнительно сообщаем, что электроснабжение объектов, размещаемых на указанных площадках, возможно будет осуществить при условии строительства питающих линий электропередач 0,4 кВ на основании договора об осуществлении технологического присоединения объекта к электрическим сетям филиала «Пермэнерго» (при подготовке ГПЗУ необходимо предусмотреть трассы для строительства ЛЭП 0,4 кВ).

Обращаем Ваше внимание, что проектирование и строительство электросетевых объектов займет время, заявку на технологическое присоединение следует подать заблаговременно.

Подать заявку на технологическое присоединение возможно через единый федеральный портал электросетевых услуг группы компаний «Россети» на сайте: <https://портал-тп.рф> или через Мобильное приложение ПАО «Россети».)

Заместитель директора  
по технологическому присоединению



П.А. Миронов



Акционерное общество  
«Газпром газораспределение Пермь»  
(АО «Газпром газораспределение Пермь»)

Филиал в г. Пермь

ул. Уральская, 104, г. Пермь.  
Пермский край, Российская Федерация, 614107  
тел.: +7 (342) 262-79-07, +7 (342) 262-79-09  
e-mail: upr@pf.ugaz.ru, www.ugaz.ru

ОКПО 03295605, ОГРН 1025900512670, ИНН 5902183841, КПП 590602001

27.08.2024 № 177-5554  
на № ПФ-12080 от 22.08.2024

Департамент земельных отношений  
Администрации города Перми  
Начальнику аналитического отдела  
С.В. Бурыловой

614000, г. Пермь,  
ул. Сибирская, д.15

Тел. (факс): 8(342)212-46-78  
e-mail: [dzo@gorodperm.ru](mailto:dzo@gorodperm.ru)

*О предоставлении информации*

Уважаемая Светлана Владимировна!

В ответ на Ваше письмо исх. № 059-21-01-10/2-2145 от 22.08.2024г., сообщаю, что техническая возможность подключения объекта капитального строительства, который располагаются (будет располагаться) на земельном участке по адресу: г. Пермь, ул. Белорусская, зу 1х кад. № 59:01:3812839:167, с предполагаемой максимальной нагрузкой (часовым расходом газа) 8 м<sup>3</sup>/час, к существующим сетям газораспределения имеется.


Для определения месторасположения газораспределительных сетей на интересуемом земельном участке необходимо направить в адрес Филиала в г. Пермь АО «Газпром газораспределение Пермь» инженерно-топографический план на бумажном носителе, выполненный в масштабе 1:500, в координатах г. Перми, на котором отображены рельеф местности, объекты ситуации и границы интересующей территории.

Для рассмотрения вопроса о предоставлении технических условий на подключение (технологическое присоединение) Заявителю, намеревающемуся осуществить подключение к газораспределительным сетям объектов капитального строительства необходимо направить в адрес филиала в г. Пермь АО «Газпром газораспределение Пермь» (на электронную почту [post@pf.ugaz.ru](mailto:post@pf.ugaz.ru); почтой России по адресу: 614107, Пермский край, г. Пермь, ул. Уральская, д. 104; через Единый центр предоставления услуг по адресу: г. Пермь, ул. Уральская, д. 104, каб. 101, график работы: пн-ср с 8:00 до 17:00, чт с 11:00 до 20:00, пт с 8:00 до 16:00, вторая суббота месяца с 08:00 до 16:00) Заявку о заключении договора о подключении (технологическом присоединении) по типовой форме с пакетом документов в соответствии с

Исп. Собянина Е.А.  
Тел. 262-79-21

п.11,16 Постановления Правительства Российской Федерации № 1547 от 13.09.2021 «Об утверждении Правил подключения (технологического присоединения) газоиспользующего оборудования и объектов капитального строительства к сетям газораспределения и о признании утратившими силу некоторых актов Правительства Российской Федерации».

Главный инженер филиала

A handwritten signature in blue ink, consisting of a large, loopy initial 'B' followed by a vertical stroke and a small flourish at the bottom.

И.В. Бухаринов



29.08.2024г. № 110-14273

на № 110-26727 от 22.08.2024г.

Начальнику  
Департамента земельных  
отношений  
Администрации г. Перми

Л.В. Пьянковой

614000, г. Пермь, ул.  
Сибирская, 15

Уважаемая Лариса Владимировна!

В ответ на Ваш запрос № СЭД-059-21-01-10/2-2146 от 22.08.2024г. о предоставлении информации о возможности подключения к сетям водоснабжения и водоотведения конкурсной площадки под индивидуальное жилищное строительство по адресу: г.Пермь, Орджоникидзевский район, ул.Белорусская,з.у.1х, кадастровый номер земельного участка 59:01:3812839:167, с предполагаемыми объемами водопотребления и водоотведения - 1,0 м3/сут. и предоставлении информации о наличии сетей водопровода и канализации в границах указанного земельного участка, с указанием их охранной зоны, сообщаем следующее.

В районе вышеуказанного земельного участка отсутствуют централизованные сети водопровода и канализации, эксплуатируемые ООО «НОВОГОР-Прикамье».

Альтернативным методом снабжения водой вышеуказанного объекта может быть скважина, отвод канализационных стоков возможен на локальные очистные сооружения либо в выгребную яму с последующим вывозом стоков спец.машинами, при этом состав стоков должен соответствовать всем нормативным требованиям Российской Федерации.

Для сведения сообщаем, в связи с тем, что ООО «НОВОГОР-Прикамье» эксплуатирует только централизованные системы водоснабжения и водоотведения, по вопросу возможности обеспечения жилого дома холодным водоснабжением от скважины и отвод канализационных локально, предлагаем вам обратиться в соответствующие организации, регулирующие недропользование.

Технический директор

А.А. Политов

26.08.2024 № 51000-32-02817

на № 059-21-01-10/2-2148 от 22.08.2024  
(вх.№51000-13-17210) (22.08.2024)

Заместителю начальника  
департамента земельных  
отношений администрации  
города Перми

Санниковой Н.М.

ул. Сибирская, 15  
г. Пермь, 614000  
e-mail: [dzo@gorodperm.ru](mailto:dzo@gorodperm.ru)

***По электронной почте***

***О направлении информации***

Уважаемая Надежда Михайловна!

В ответ на Ваше обращение по вопросу предоставления информации о возможности подключения к системе теплоснабжения объекта, расположенного по адресу: г. Пермь, ул. Белорусская, 1х (кад.№59:01:3812839:167) сообщаем, что данный объект находится вне зоны теплоснабжения ПАО «Т Плюс».

Для запроса информации о возможности подключения вышеуказанного объекта рекомендуем обратиться к собственнику близлежащих тепловых сетей/источника теплоснабжения или рассмотреть возможность альтернативного источника теплоснабжения.

С уважением,

Заместитель директора филиала  
по коммерции и развитию



А.В. Мартьянов



Публичное акционерное общество «Ростелеком»

ул. Гончарная, д. 30, стр. 1  
г. Москва, Россия, 115172  
тел.: +7 (499) 999-80-22, +7 (499) 999-82-83  
факс: +7 (499) 999-82-22  
e-mail: rostelecom@rt.ru, web: www.rt.ru

**Начальнику аналитического отдела  
Департамента земельных отношений  
Администрации города Перми**

**С.В. Бурыловой**

№ \_\_\_\_\_

На № 059-21-01-10/2-2676 от 10.10.2024

На Ваше обращение сообщаем, что технологическое присоединение к сетям связи ПАО «Ростелеком» планируемых к строительству объектов в границах запрашиваемого земельного участка с кадастровым номером 59:01:3812839:167, расположенного по адресу: Российская Федерация, край Пермский, г.о. Пермский, г. Пермь, ул. Белорусская, з/у 1х, может быть произведено в точке подключения узел ВОЛС (г. Пермь, ул. Кронита, д. 8), максимальную нагрузку в точке подключения (технологического присоединения) определить на стадии проектирования.

Для подключения (технологического присоединения) вышеуказанных объектов к сетям электросвязи ПАО «Ростелеком» необходим запрос правообладателя земельного участка на выдачу технических условий подключения или заявки о заключении договора о подключении в порядке, определенном действующим законодательством.

Срок действия технических условий составляет 3 года (при комплексном развитии территории 5 лет) со дня выдачи технических условий.

В случае, если в течение 1 года (при комплексном развитии территории – 3 лет) со дня выдачи технических условий заявителем не будет подана заявка о подключении, срок действия технических условий прекращается («Правила подключения (технологического присоединения) объектов капитального строительства к сетям электросвязи», утвержденные постановлением Правительства РФ от 01.07.2022 № 1196).

Для получения ТУ на подключение к сетям связи ПАО «Ростелеком» необходимо обратиться в Отдел продаж и обслуживания по адресу: г. Пермь, ул. Крупской, 2, тел.: +7 (342) 235-57-34 или направить запрос на perm-mail@ural.rt.ru.

С уважением,

**Руководитель направления технических  
условий и согласований Урал  
Управления технических условий и  
согласований проектов на инженерных сетях  
Центра технического учета  
Департамента технического учета  
Корпоративного центра**

**А.В. Старцев**

Ирина Витальевна Новикова  
8 (342) 235-50-85  
novikova-irv@ural.rt.ru

ПАО Ростелеком  
Пермский филиал  
Вх. № 0501/03/12480/24  
От 11.10.2024 Л.:1 П.:

Подписано

Старцев Андрей Владимирович  
Сертификат № 02FF059800A2B1819A4679BF4B54E540C0  
Действителен с 03.07.2024 по 28.04.2038



АДМИНИСТРАЦИЯ  
ГОРОДА ПЕРМИ  
ДЕПАРТАМЕНТ ЖИЛИЩНО-  
КОММУНАЛЬНОГО  
ХОЗЯЙСТВА

Ленина ул., д. 34, Пермь, 614015  
тел./факс (342) 212-29-55  
e-mail: communal@gorodperm.ru  
http://www.gorodperm.ru

Начальнику аналитического отдела  
департамента земельных  
отношений администрации  
города Перми  
Бурыловой С.В.

03.09.2024 059-04-17/3-878-ри

На № 059-21-01-08-4437 от 23.08.2024

О направлении информации из  
Схем В и В

Уважаемая Светлана Владимировна!

Рассмотрев Ваше письмо, о предоставлении информации учтены ли мероприятия по строительству сетей водоснабжения и водоотведения в Схемах водоснабжения и водоотведения города Перми, утвержденных постановлением администрации города Перми от 28.12.2018 № 1085, на период до 2028 года (далее – Схемы) на территории указанной в письме, сообщаем следующее.

Земельный участок	Мероприятия, предусмотренные в Схемах
кадастровый номер 59:01:3812839:167 (площадь 607 кв.м) по ул. ул. Белорусская, зу 1х в Орджоникидзевском районе города Перми	Схемами предусмотрено строительство сетей водоснабжения и водоотведения мкр. Чапаевский с 2024 года (мероприятия не обеспечены финансированием).

С уважением,  
первый заместитель  
начальника департамента



О.Л. Белоусов

Сумьянова Марина Анатольевна  
212-14-39



Филиал публично-правовой компании «Роскадастр» по Пермскому краю  
полное наименование органа регистрации прав

Выписка из Единого государственного реестра недвижимости об объекте недвижимости

Сведения о характеристиках объекта недвижимости

На основании запроса от 22.10.2024, поступившего на рассмотрение 22.10.2024, сообщаем, что согласно записям Единого государственного реестра недвижимости:


Раздел 1 Лист 1

Земельный участок			
вид объекта недвижимости			

Лист № 1 раздела 1	Всего листов раздела 1: 3	Всего разделов: 5	Всего листов выписки: 7
--------------------	---------------------------	-------------------	-------------------------

22.10.2024г. № КУВИ-001/2024-259589982	
Кадастровый номер:	59:01:3812839:167
Номер кадастрового квартала:	59:01:3812839
Дата присвоения кадастрового номера:	11.10.2022

Ранее присвоенный государственный учетный номер:	данные отсутствуют
Адрес:	Российская Федерация, Пермский край, городской округ Пермский, город Пермь, улица Белорусская, з/у 1х
Площадь:	607 +/- 9
Кадастровая стоимость, руб.:	662097.39
Кадастровые номера расположенных в пределах земельного участка объектов недвижимости:	данные отсутствуют
Кадастровые номера объектов недвижимости, из которых образован объект недвижимости:	данные отсутствуют
Кадастровые номера образованных объектов недвижимости:	данные отсутствуют
Категория земель:	Земли населенных пунктов
Виды разрешенного использования:	для индивидуального жилищного строительства (2.1)
Сведения о кадастровом инженере:	
Сведения о лесах, водных объектах и об иных природных объектах, расположенных в пределах земельного участка:	данные отсутствуют

полное наименование должности	 ДОКУМЕНТ ПОДПИСАН ЭЛЕКТРОННОЙ ПОДПИСЬЮ Сертификат: 009F0BDC181A023B64597F1E2579BEFB50 Владелец: ФЕДЕРАЛЬНАЯ СЛУЖБА ГОСУДАРСТВЕННОЙ РЕГИСТРАЦИИ, КАДАСТРА И КАРТОГРАФИИ Действителен: с 02.08.2024 по 26.10.2025	инициалы, фамилия



Земельный участок			
вид объекта недвижимости			
Лист № 2 раздела 1	Всего листов раздела 1: 3	Всего разделов: 5	Всего листов выписки: 7
22.10.2024г. № КУВИ-001/2024-259589982			
Кадастровый номер:		59:01:3812839:167	
Сведения о том, что земельный участок полностью расположен в границах зоны с особыми условиями использования территории, территории объекта культурного наследия, публичного сервитута:	Земельный участок полностью расположен в границах зоны с реестровым номером 59:32-6.553 от 27.04.2015, ограничение использования земельного участка в пределах зоны: Постановление Правительства РФ от 11.03.2010 N 138 "Об утверждении Федеральных правил использования воздушного пространства Российской Федерации": "Запрещается размещать в полосах воздушных подходов на удалении до 30 км, а вне полос воздушных подходов - до 15 км от контрольной точки аэродрома объекты выбросов (размещения) отходов, животноводческие фермы, скотобойни и другие объекты, способствующие привлечению и массовому скоплению птиц.", вид/наименование: Зона с особыми условиями использования - Приаэродромная территория аэродрома аэропорта Большое Савино, тип: Охранная зона транспорта, дата решения: 11.03.2010, номер решения: 138, наименование ОГВ/ОМСУ: Правительство Российской Федерации		
Сведения о том, что земельный участок расположен в границах особой экономической зоны, территории опережающего развития, зоны территориального развития в Российской Федерации, игровой зоны:	данные отсутствуют		
Сведения о том, что земельный участок расположен в границах особо охраняемой природной территории, Байкальской природной территории и ее экологических зон, лесопарковом зеленом поясе, охотничьего угодья, лесничества:	данные отсутствуют		
Сведения о расположении земельного участка и (или) расположенного на нем объекта недвижимости в границах территории, в отношении которой принято решение о резервировании земель для государственных или муниципальных нужд:	данные отсутствуют		
Сведения о результатах проведения государственного земельного надзора:	данные отсутствуют		
Сведения о расположении земельного участка в границах территории, в отношении которой утвержден проект межевания территории:	данные отсутствуют		
Условный номер земельного участка:	данные отсутствуют		

 ДОКУМЕНТ ПОДПИСАН ЭЛЕКТРОННОЙ ПОДПИСЬЮ Сертификат: 009F0BDC181A023B64597F1E2579BEFB50 Владелец: ФЕДЕРАЛЬНАЯ СЛУЖБА ГОСУДАРСТВЕННОЙ РЕГИСТРАЦИИ, КАДАСТРА И КАРТОГРАФИИ Действителен: с 02.08.2024 по 26.10.2025	инициалы, фамилия
полное наименование должности	



Земельный участок			
вид объекта недвижимости			
Лист № 3 раздела 1	Всего листов раздела 1: 3	Всего разделов: 5	Всего листов выписки: 7
22.10.2024г. № КУВИ-001/2024-259589982			
Кадастровый номер:		59:01:3812839:167	
Сведения о принятии акта и (или) заключении договора, предусматривающих предоставление в соответствии с земельным законодательством исполнительным органом государственным органом власти или органом местного самоуправления, находящегося в государственной или муниципальной собственности земельного участка для строительства наемного дома социального использования или наемного дома коммерческого использования:		данные отсутствуют	
Сведения о том, что земельный участок или земельные участки образованы на основании решения об изъятии земельного участка и (или) расположенного на нем объекта недвижимости для государственных или муниципальных нужд:		данные отсутствуют	
Сведения о том, что земельный участок образован из земель или земельного участка, государственная собственность на которые не разграничена:		Земельный участок образован из земель или земельного участка, государственная собственность на которые не разграничена. В соответствии с Федеральным законом от 25 октября 2001 г. № 137-ФЗ "О введении в действие Земельного кодекса Российской Федерации" орган Администрации города Перми уполномочен на распоряжение таким земельным участком.	
Сведения о наличии земельного спора о местоположении границ земельных участков:		данные отсутствуют	
Статус записи об объекте недвижимости:		Сведения об объекте недвижимости имеют статус "актуальные"	
Особые отметки:		Сведения об ограничениях права на объект недвижимости, обременениях данного объекта, не зарегистрированных в реестре прав, ограничениях прав и обременений недвижимого имущества: вид ограничения (обременения): ограничения прав на земельный участок, предусмотренные статьей 56 Земельного кодекса Российской Федерации; срок действия: с 11.10.2022; реквизиты документа-основания: постановление "Об утверждении Федеральных правил использования воздушного пространства Российской Федерации" от 11.03.2010 № 138 выдан: Правительство Российской Федерации. Земельный участок подлежит снятию с государственного кадастрового учета по истечении пяти лет со дня его государственного кадастрового учета, если на него не будут зарегистрированы права. Сведения, необходимые для заполнения разделов: 2 - Сведения о зарегистрированных правах; 4 - Сведения о частях земельного участка, отсутствуют.	
Получатель выписки:		Департамент земельных отношений администрации города Перми	

 ДОКУМЕНТ ПОДПИСАН ЭЛЕКТРОННОЙ ПОДПИСЬЮ	Сертификат: 009F0BDC181A023B64597F1E2579BEFB50 Владелец: ФЕДЕРАЛЬНАЯ СЛУЖБА ГОСУДАРСТВЕННОЙ РЕГИСТРАЦИИ, КАДАСТРА И КАРТОГРАФИИ Действителен: с 02.08.2024 по 26.10.2025	инициалы, фамилия
полное наименование должности		

Выписка из Единого государственного реестра недвижимости об объекте недвижимости  
Описание местоположения земельного участка

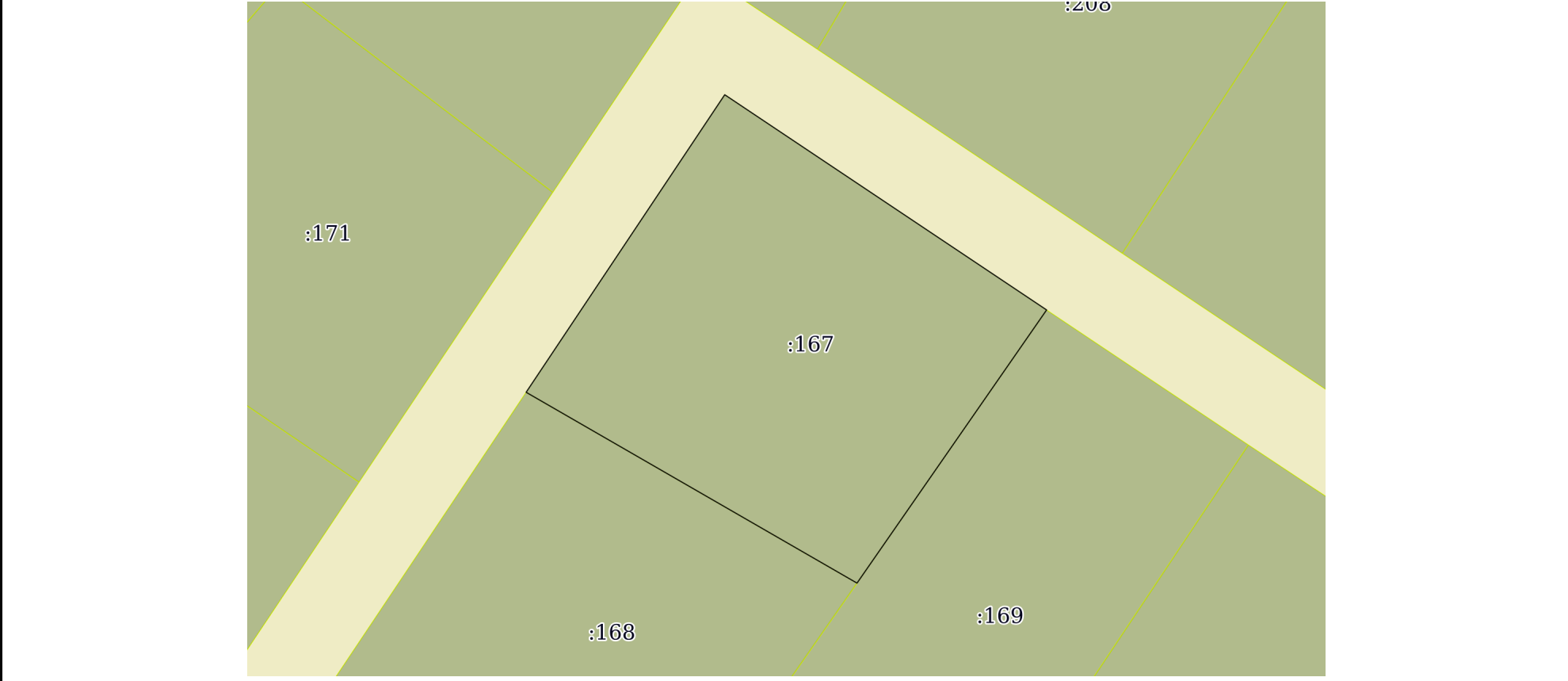
Земельный участок  
вид объекта недвижимости

Лист № 1 раздела 3      Всего листов раздела 3: 1      Всего разделов: 5      Всего листов выписки: 7


22.10.2024г. № КУВИ-001/2024-259589982

Кадастровый номер:      59:01:3812839:167

План (чертеж, схема) земельного участка



Масштаб 1:400      Условные обозначения:


полное наименование должности	 ДОКУМЕНТ ПОДПИСАН ЭЛЕКТРОННОЙ ПОДПИСЬЮ	инициалы, фамилия
	Сертификат: 009F0BDC181A023B64597F1E2579BEFB50 Владелец: ФЕДЕРАЛЬНАЯ СЛУЖБА ГОСУДАРСТВЕННОЙ РЕГИСТРАЦИИ, КАДАСТРА И КАРТОГРАФИИ Действителен: с 02.08.2024 по 26.10.2025	

Выписка из Единого государственного реестра недвижимости об объекте недвижимости

Описание местоположения земельного участка

Земельный участок			
вид объекта недвижимости			
Лист № 1 раздела 3.1	Всего листов раздела 3.1: 1	Всего разделов: 5	Всего листов выписки: 7
22.10.2024г. № КУВИ-001/2024-259589982			
Кадастровый номер:		59:01:3812839:167	

Описание местоположения границ земельного участка							
№ п/п	Номер точки		Дирекционный угол	Горизонтальное проложение, м	Описание закрепления на местности	Кадастровые номера смежных участков	Сведения об адресах правообладателей смежных земельных участков
	начальная	конечная					
1	2	3	4	5	6	7	8
1	1.1.1	1.1.2	123°45.8`	26.2	данные отсутствуют	данные отсутствуют	данные отсутствуют
2	1.1.2	1.1.3	214°46.3`	22.5	данные отсутствуют	59:01:3812839:169	данные отсутствуют
3	1.1.3	1.1.4	299°58.1`	25.85	данные отсутствуют	59:01:3812839:168	данные отсутствуют
4	1.1.4	1.1.1	33°43.7`	24.2	данные отсутствуют	данные отсутствуют	данные отсутствуют

	 <p>ДОКУМЕНТ ПОДПИСАН ЭЛЕКТРОННОЙ ПОДПИСЬЮ</p> <p>Сертификат: 009F0BDC181A023B64597F1E2579BEFB50 Владелец: ФЕДЕРАЛЬНАЯ СЛУЖБА ГОСУДАРСТВЕННОЙ РЕГИСТРАЦИИ, КАДАСТРА И КАРТОГРАФИИ Действителен: с 02.08.2024 по 26.10.2025</p>	
полное наименование должности	инициалы, фамилия	

Выписка из Единого государственного реестра недвижимости об объекте недвижимости

Описание местоположения земельного участка

Земельный участок			
вид объекта недвижимости			
Лист № 1 раздела 3.2	Всего листов раздела 3.2: 1	Всего разделов: 5	Всего листов выписки: 7
22.10.2024г. № КУВИ-001/2024-259589982			
Кадастровый номер:		59:01:3812839:167	

Сведения о характерных точках границы земельного участка				
Система координат МСК59, зона 2				
Номер точки	Координаты, м		Описание закрепления на местности	Средняя квадратичная погрешность определения координат характерных точек границ земельного участка, м
	X	Y		
1	2	3	4	5
1	526026.51	2239057.34	Нет закрепления	0.1
2	526011.95	2239079.12	Нет закрепления	0.1
3	525993.47	2239066.29	Нет закрепления	0.1
4	526006.38	2239043.9	Нет закрепления	0.1
1	526026.51	2239057.34	Нет закрепления	0.1



ДОКУМЕНТ ПОДПИСАН  
ЭЛЕКТРОННОЙ ПОДПИСЬЮ

Сертификат: 009F0BDC181A023B64597F1E2579BEFB50

Владелец: ФЕДЕРАЛЬНАЯ СЛУЖБА ГОСУДАРСТВЕННОЙ  
РЕГИСТРАЦИИ, КАДАСТРА И КАРТОГРАФИИ  
Действителен: с 02.08.2024 по 26.10.2025

полное наименование должности

инициалы, фамилия

Выписка из Единого государственного реестра недвижимости об объекте недвижимости  
Сведения о частях земельного участка

Земельный участок			
вид объекта недвижимости			
Лист № 1 раздела 4.1	Всего листов раздела 4.1: 1	Всего разделов: 5	Всего листов выписки: 7
22.10.2024г. № КУВИ-001/2024-259589982			
Кадастровый номер:		59:01:3812839:167	

Учетный номер части	Площадь, м2	Содержание ограничения в использовании или ограничения права на объект недвижимости или обременения объекта недвижимости
1	2	3
	Весь	вид ограничения (обременения): ограничения прав на земельный участок, предусмотренные статьей 56 Земельного кодекса Российской Федерации; Срок действия: не установлен; реквизиты документа-основания: постановление "Об утверждении Федеральных правил использования воздушного пространства Российской Федерации" от 11.03.2010 № 138 выдан: Правительство Российской Федерации; Содержание ограничения (обременения): Постановление Правительства РФ от 11.03.2010 N 138 "Об утверждении Федеральных правил использования воздушного пространства Российской Федерации": "Запрещается размещать в полосах воздушных подходов на удалении до 30 км, а вне полос воздушных подходов - до 15 км от контрольной точки аэродрома объекты выбросов (размещения) отходов, животноводческие фермы, скотобойни и другие объекты, способствующие привлечению и массовому скоплению птиц."; Реестровый номер границы: 59:32-6.553; Вид объекта реестра границ: Зона с особыми условиями использования территории; Вид зоны по документу: Зона с особыми условиями использования - Приаэродромная территория аэродрома аэропорта Большое Савино; Тип зоны: Охранная зона транспорта

полное наименование должности	 ДОКУМЕНТ ПОДПИСАН ЭЛЕКТРОННОЙ ПОДПИСЬЮ	инициалы, фамилия
	Сертификат: 009F0BDC181A023B64597F1E2579BEFB50 Владелец: ФЕДЕРАЛЬНАЯ СЛУЖБА ГОСУДАРСТВЕННОЙ РЕГИСТРАЦИИ, КАДАСТРА И КАРТОГРАФИИ Действителен: с 02.08.2024 по 26.10.2025	



УТВЕРЖДЕНА  
приказом Министерства строительства  
и жилищно-коммунального хозяйства  
Российской Федерации  
от 25 апреля 2017 г. № 741/пр

### Градостроительный план земельного участка №

Р Ф - 5 9 - 2 - 0 3 - 0 - 0 0 - 2 0 2 4 - 1 8 4 3 - 0

Градостроительный план земельного участка подготовлен на основании

заявления Департамента земельных отношений администрации города Перми от 26.08.2024

(реквизиты заявления правообладателя земельного участка, иного лица в случаях, предусмотренных частями 1.1 и 1.2 статьи 57.3 Градостроительного кодекса Российской Федерации, с указанием ф.и.о. заявителя – физического лица, либо реквизиты заявления и наименование заявителя – юридического лица о выдаче градостроительного плана земельного участка)

### Местонахождение земельного участка

край Пермский

(субъект Российской Федерации)

г. Пермь, ул. Белорусская, зу 1х

(муниципальный район или городской округ)

(поселение)

### Описание границ земельного участка (образуемого земельного участка):

Обозначение (номер) характерной точки	Перечень координат характерных точек в системе координат, используемой для ведения Единого государственного реестра недвижимости	
	X	Y
1	526026.51	2239057.34
2	526011.95	2239079.12
3	525993.47	2239066.29
4	526006.38	2239043.90
1	526026.51	2239057.34

Кадастровый номер земельного участка (при наличии) или в случаях, предусмотренных частями 1.1 и 1.2 статьи 57.3 Градостроительного кодекса Российской Федерации, условный номер образуемого земельного участка на основании утвержденных проекта межевания территории и (или) схемы расположения земельного участка или земельных участков на кадастровом плане территории

59:01:3812839:167

### Площадь земельного участка

607 кв.м

### Информация о расположенных в границах земельного участка объектах капитального строительства

Объекты капитального строительства отсутствуют

**Информация о границах зоны планируемого размещения объекта капитального строительства в соответствии с утвержденным проектом планировки территории (при наличии)**

Информация отсутствует

Обозначение (номер) характерной точки	Перечень координат характерных точек в системе координат, используемой для ведения Единого государственного реестра недвижимости	
	X	Y
-	-	-

**Реквизиты проекта планировки территории и (или) проекта межевания территории в случае, если земельный участок расположен в границах территории, в отношении которой утверждены проект планировки территории и (или) проект межевания территории**

Постановление администрации города Перми от 23.12.2015 № 1102 «Об утверждении документации по планировке территории 3 (в том числе в части СТН часть В11, Г10, часть Г3, часть И18, часть Б6, Б7, часть В3, часть В4, часть Г8, часть Г9, часть Д5, И17, часть Д7, Е4, Ж11, И7) в Орджоникидзевском, Мотовилихинском, Свердловском, Индустриальном районах города Перми»

(указывается в случае, если земельный участок расположен в границах территории, в отношении которой утверждены проект планировки территории и (или) проект межевания территории)

**Информация о расположении земельного участка в границах территории, в отношении которой принято решение о комплексном развитии территории и (или) заключен договор о комплексном развитии территории**

Информация отсутствует

(указывается в случае, если земельный участок расположен в границах территории в отношении которой принято решение о комплексном развитии территории и (или) заключен договор о комплексном развитии территории)

**Градостроительный план подготовлен**

Раковой Еленой Александровной, начальником отдела выдачи градостроительных планов земельных участков управления градостроительной деятельности города Перми Министерства по управлению имуществом и градостроительной деятельности Пермского края

(ф.и.о., должность уполномоченного лица, наименование органа)

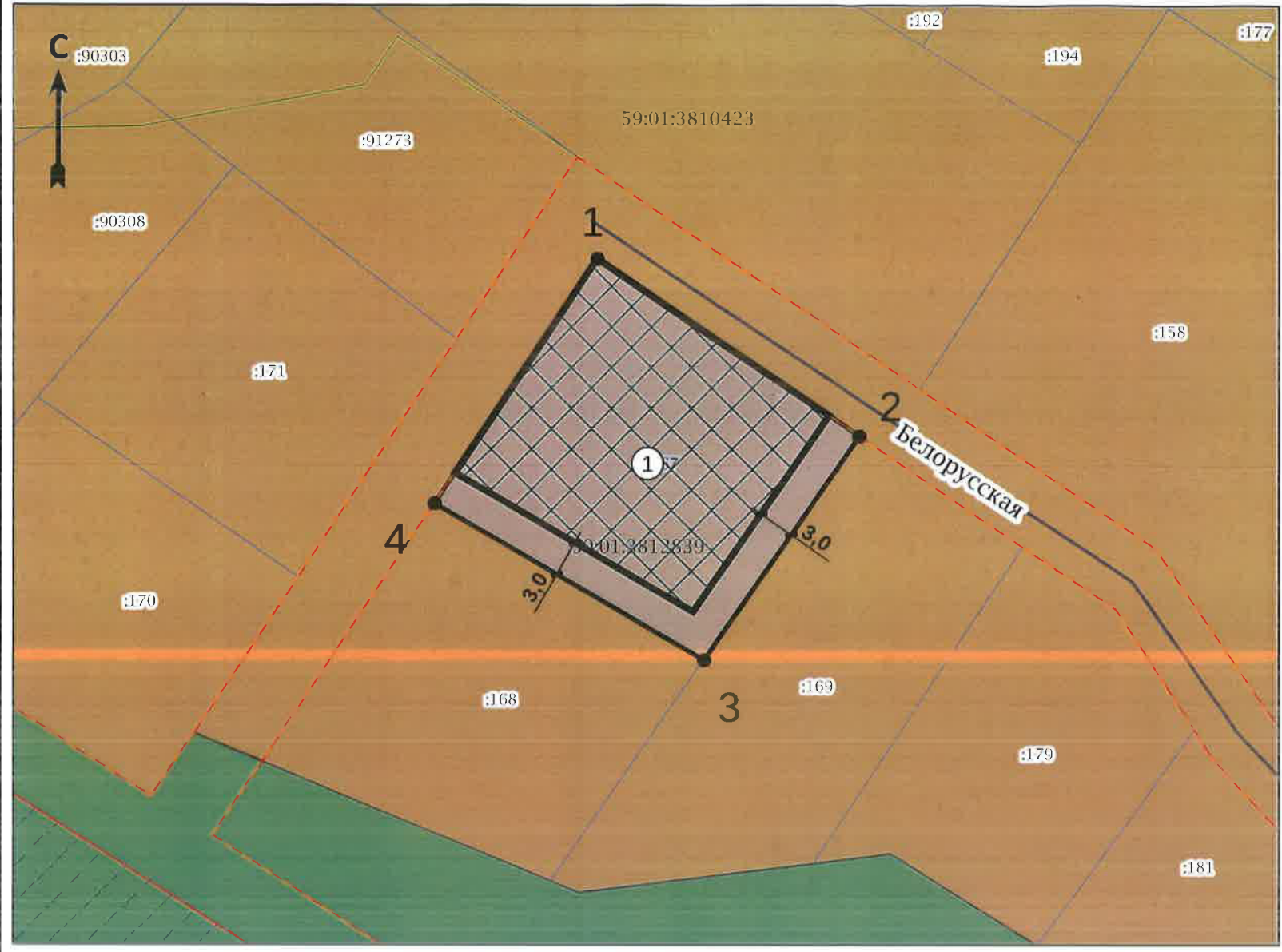


*Е.А. Ракова*  
(подпись)

Е.А.Ракова  
(расшифровка подписи)

Дата выдачи **30.08.2024**  
(ДД.ММ.ГГГГ)

Чертеж градостроительного плана земельного участка



Экспликация

№ п/п	Наименование	Примечание
1	Границы, в пределах которых разрешается строительство объектов капитального строительства, устанавливаемые с учетом минимальных отступов от границ земельного участка	

Ситуационный план М 1:5000



Условные обозначения

- Точка поворота границ земельного участка (координаты смотри в ведомости координат)
- Границы, в пределах которых разрешается строительство объектов капитального строительства, устанавливаемые с учетом минимальных отступов от границ земельного участка
- Линии регулирования застройки
- Красные линии
- Граница земельного участка ГПЗУ
- Границы земельных участков
- Оси улиц
- Зоны планируемого размещения ОЖС
- Зона индивидуальной жилой застройки городского типа
- ЗУ полностью расположен в границах ЗОУИТ
- Охранная зона транспорта «Зона с особыми условиями использования – Приаэропортовая территория аэродрома аэропорти Большое Савино», 59-32-6.553

Чертеж градостроительного плана земельного участка разработан Министерством по управлению имуществом и градостроительной деятельности Пермского края.

						Российская Федерация, край Пермский, г.о. Пермский, г. Пермь, ул. Белорусская, зу 1х			
Изм.	Кол. уч.	Лист	№ док.	Подпись	Дата	Градостроительный план земельного участка площадью 607 кв.м, кадастровый номер 59:01:3812839/167	Масштаб	Лист	Листов
							1:500	1	1
Разработчик	Е.А.Ракова				08.24	Чертеж градостроительного плана земельного участка, ситуационный план М 1:5000, экспликация	Министерство по управлению имуществом и градостроительной деятельности Пермского края		
Исполнитель	Н.А.Волосатова				08.24				



**2. Информация о градостроительном регламенте либо требованиях к назначению, параметрам и размещению объекта капитального строительства на земельном участке, на который действие градостроительного регламента не распространяется или для которого градостроительный регламент не устанавливается**

Земельный участок расположен в территориальной зоне Ж-4 «Зона индивидуальной жилой застройки городского типа». Установлен градостроительный регламент.

---

**2.1. Реквизиты акта органа государственной власти субъекта Российской Федерации, органа местного самоуправления, содержащего градостроительный регламент либо реквизиты акта федерального органа государственной власти, органа государственной власти субъекта Российской Федерации, органа местного самоуправления, иной организации, определяющего, в соответствии с федеральными законами, порядок использования земельного участка, на который действие градостроительного регламента не распространяется или для которого градостроительный регламент не устанавливается**

Решение Пермской городской Думы от 26.06.2007 № 143 «Об утверждении правил землепользования и застройки города Перми».

---

**2.2. Информация о видах разрешенного использования земельного участка**

**Ж-4. Зона индивидуальной жилой застройки городского типа.**

**Основные виды разрешенного использования:**

для индивидуального жилищного строительства (2.1),  
блокированная жилая застройка (2.3),  
дошкольное, начальное и среднее общее образование (3.5.1),  
объекты наружного противопожарного водоснабжения (пожарные резервуары, водоемы, пирсы и прочие),  
оказание социальной помощи населению (3.2.2),

**Вспомогательные виды разрешенного использования:**

зеленые насаждения,  
хранение автотранспорта (2.7.1),  
объекты наружного противопожарного водоснабжения (пожарные резервуары, водоемы),

**Условно разрешенные виды использования:**

дома социального обслуживания (3.2.1),  
магазины (4.4),  
деловое управление (4.1),  
амбулаторно-поликлиническое обслуживание (3.4.1),  
объекты культурно-досуговой деятельности (3.6.1),  
спорт (5.1),  
бытовое обслуживание (3.3),  
оказание услуг связи (3.2.3),  
общественное питание (4.6),  
антенны сотовой, радиорелейной и спутниковой связи,  
религиозное использование (3.7),  
коммунальное обслуживание (3.1),  
ремонт автомобилей (4.9.1.4),  
обеспечение внутреннего правопорядка (8.3).



								<p>транспортной, социальной инфраструктуры и расчет показателей максимально допустимого уровня территориальной доступности указанных объектов для населения осуществляются в соответствии с утвержденными нормативами градостроительного проектирования. Согласно документации по планировке территории, утвержденной постановлением администрации города Перми от 23.12.2015 № 1102, предельная высота жилой застройки - до 10,5 м.</p>	
					блокированной жилой застройке).		строительства (2.1)» - 2000 кв.м.; минимальный размер земельного участка для площадок для выгула собак - 600 кв.м.		







**3. Информация о расположенных в границах земельного участка объектах капитального строительства и объектах культурного наследия**

**3.1. Объекты капитального строительства**

№ Не имеется, Не имеется,  
 (согласно чертежу(ам) градостроительного плана) (назначение объекта капитального строительства, этажность, высотность, общая площадь, площадь застройки)  
 инвентаризационный или кадастровый номер Не имеется

**3.2. Объекты, включенные в единый государственный реестр объектов культурного наследия (памятников истории и культуры) народов Российской Федерации**

№ Информация отсутствует, Информация отсутствует,  
 (согласно чертежу(ам) градостроительного плана) (назначение объекта культурного наследия, общая площадь, площадь застройки)

Информация отсутствует  
 (наименование органа государственной власти, принявшего решение о включении выявленного объекта культурного наследия в реестр, реквизиты этого решения)  
 регистрационный номер в реестре Информация отсутствует от Информация отсутствует  
 (дата)

**4. Информация о расчетных показателях минимально допустимого уровня обеспеченности территории объектами коммунальной, транспортной, социальной инфраструктур и расчетных показателях максимально допустимого уровня территориальной доступности указанных объектов для населения в случае, если земельный участок расположен в границах территории, в отношении которой предусматривается осуществление деятельности по комплексному и устойчивому развитию территории:**

Информация о расчетных показателях минимально допустимого уровня обеспеченности территории								
Объекты коммунальной инфраструктуры			Объекты транспортной инфраструктуры			Объекты социальной инфраструктуры		
Наименование вида объекта	Единица измерения	Расчетный показатель	Наименование вида объекта	Единица измерения	Расчетный показатель	Наименование вида объекта	Единица измерения	Расчетный показатель
1	2	3	4	5	6	7	8	9
-	-	-	-	-	-	-	-	-
Информация о расчетных показателях максимально допустимого уровня территориальной доступности								
Наименование вида объекта	Единица измерения	Расчетный показатель	Наименование вида объекта	Единица измерения	Расчетный показатель	Наименование вида объекта	Единица измерения	Расчетный показатель
1	2	3	4	5	6	7	8	9
-	-	-	-	-	-	-	-	-

**5. Информация об ограничениях использования земельного участка, в том числе если земельный участок полностью или частично расположен в границах зон с особыми условиями использования территорий**

Земельный участок полностью расположен в границах зоны с особыми условиями использования территории Охранная зона транспорта «Зона с особыми условиями использования - Приаэродромная территория аэродрома аэропорта Большое Савино», 59:32-6.553, площадь земельного участка, покрываемая зоной с особыми условиями использования территории, составляет 607 кв.м. (Постановление Правительства Российской Федерации от 11.03.2010 № 138 «Об утверждении Федеральных правил использования воздушного пространства Российской Федерации»).

**6. Информация о границах зон с особыми условиями использования территорий, если земельный участок полностью или частично расположен в границах таких зон:**

Наименование зоны с особыми условиями	Перечень координат характерных точек в системе координат, используемой для ведения Единого государственного реестра недвижимости
---------------------------------------	--

использования территории с указанием объекта, в отношении которого установлена такая зона	Обозначение (номер) характерной точки	X	Y
	1	2	3
Охранная зона транспорта «Зона с особыми условиями использования - Приаэродромная территория аэродрома аэропорта Большое Савино», 59:32-6.553 (ЕГРН)	1	526026,51	2239057,34
	2	526011,95	2239079,12
	3	525993,47	2239066,29
	4	526006,38	2239043,90

**7. Информация о границах публичных сервитутов**

Информация отсутствует

Обозначение (номер) характерной точки	Перечень координат характерных точек в системе координат, используемой для ведения Единого государственного реестра недвижимости	
	X	Y
-	-	-

**8. Номер и (или) наименование элемента планировочной структуры, в границах которого расположен земельный участок**

1.1 зоны размещения объектов капитального строительства

**9. Информация о возможности подключения (технологического присоединения) объектов капитального строительства к сетям инженерно-технического обеспечения (за исключением сетей электроснабжения), определяемая с учетом программ комплексного развития систем коммунальной инфраструктуры поселения, муниципального округа, городского округа (при их наличии), в состав которой входят сведения о максимальной нагрузке в возможных точках подключения (технологического присоединения) к таким сетям, а также сведения об организации, представившей данную информацию**

Письмо от 29.08.2024 № 51000-32-02879 «Информация о возможности подключения (технологического присоединения) к системе теплоснабжения» Филиал «Пермский» ПАО «Т Плюс»

**10. Реквизиты нормативных правовых актов субъекта Российской Федерации, муниципальных правовых актов, устанавливающих требования к благоустройству территории**

Решение Пермской городской Думы от 15 декабря 2020 года № 277 «Об утверждении Правил благоустройства территории города Перми»

**11. Информация о красных линиях:**

Обозначение (номер) характерной точки	Перечень координат характерных точек в системе координат, используемой для ведения Единого государственного реестра недвижимости	
	X	Y
1	526026,51	2239057,34
2	526020,95	2239065,65
3	525997,70	2239100,43
4	525978,89	2239025,50

5	526018,19	2239051,78
1	525978,89	2239025,50
2	526026,51	2239057,34
3	525997,70	2239100,43

**12. Информация о требованиях к архитектурно-градостроительному облику объекта капитального строительства**

Требования к архитектурно-градостроительному облику объекта капитального строительства  
не установлены

N	Требования к архитектурно-градостроительному облику объекта капитального строительства	Показатель
-	-	-

Приложение (в случае, указанном в части 3.1 статьи 57.3 Градостроительного кодекса Российской Федерации)



Пронумеровано, пронумеровано и скреплено печатью

(7) *семь* \_\_\_\_\_ листов

*Е.А. Ракова* / \_\_\_\_\_ /  
Подпись /Расшифровка подписи/

«30» *август* \_\_\_\_\_ 2024 года М.П.



**Департамент градостроительства и архитектуры  
администрации города Перми**

**Справка из информационной системы по  
градостроительным условиям участка,  
расположенного в Орджоникидзевском районе г.  
Перми, общей площадью 607 кв.м**

Подписано: ДЕПАРТАМЕНТ  
ГРАДОСТРОИТЕЛЬСТВА И АРХИТЕКТУРЫ  
АДМИНИСТРАЦИИ ГОРОДА ПЕРМИ  
Дата: 2024.10.22 12:42:10 +05:00  
Причина: Выдача градостроительной справки

**Сведения из ИСОГД г. Перми  
№610300  
г. Пермь**

Сформирована 22.10.2024

г. Пермь

Градсправка №610300

## Раздел III. Документы территориального планирования муниципальных образований

### Функциональное зонирование

Код зоны	Наименование зоны	Иерархия	Утверждающий документ	Площадь пересечения, кв.м.
132	Территории, занятые преимущественно жилой застройкой, малоэтажными индивидуальными домами	100 - Зоны территорий смешанного назначения застроенных и незастроенных, планируемых к реновации и (или) размещению новой застройки на земельных участках, свободных от застройки 130 - Зона развития территорий с сохранением преобладающих параметров	Решение Пермской городской Думы №205 от 17.12.2010 " Об утверждении Генерального плана города Перми"	607
312	Зона организации и контроля доступа к элементам природно-рекреационного каркаса	300 - Зоны влияния структурообразующих инфраструктурных и природных объектов 310 - Зона взаимного влияния природных и антропогенных ландшафтов	Решение Пермской городской Думы №205 от 17.12.2010 " Об утверждении Генерального плана города Перми"	607

### Планировочный район

Индекс	Наименование	Площадь пересечения, кв.м.
64	Чапаевский	607

## **Раздел IV. Нормативы градостроительного проектирования**

Приказ Министерства по управлению имуществом и градостроительной деятельности Пермского края от 30.12.2021 № 31-02-1-4-2250 "Об утверждении региональных нормативов градостроительного проектирования";

Приказ Министерства по управлению имуществом и градостроительной деятельности Пермского края от 25.02.2021 № 31-02-1-4-247 "Об утверждении региональных нормативов градостроительного проектирования "Планирование и застройка территорий садоводческих и огороднических товариществ в Пермском крае";

Приказ Министерства по управлению имуществом и градостроительной деятельности Пермского края от 25.02.2021 № 31-02-1-4-248 "Об утверждении региональных нормативов градостроительного проектирования "Обеспеченность населения Пермского края объектами пожарной охраны";

Приказ Министерства градостроительства и развития инфраструктуры Пермского края от 12.06.2009 № СЭД-35-07-04-38 "Об утверждении временного регионального норматива градостроительного проектирования "Планировка и застройка городских и сельских поселений Пермского края";

Приказ Министерства по управлению имуществом и градостроительной деятельности Пермского края от 18.03.2021 № 31-02-1-4-357 "Об утверждении региональных нормативов градостроительного проектирования "Расчетные показатели обеспеченности населения Пермского края специализированными образовательными объектами в части подготовки специалистов музыкального профиля";

Приказ Министерства по управлению имуществом и градостроительной деятельности Пермского края от 31.05.2021 № 31-02-1-4-817 "Об утверждении региональных нормативов градостроительного проектирования "Обеспеченность населения Пермского края объектами здравоохранения";

Постановление Администрации города Перми от 29.12.2022 № 1408 "Об утверждении Местных нормативов градостроительного проектирования в городе Перми"



## Раздел V. Градостроительное зонирование

### Территориальные зоны

Код	Наименование	Утверждающий документ	Площадь пересечения, кв.м.
Ж-4	Зона индивидуальной жилой застройки городского типа	Решение Пермской городской Думы №143 от 26.06.2007 "Об утверждении правил землепользования и застройки города Перми"	607

### Подзоны ПЗЗ

Наименование	Документ	Параметры подзоны	Площадь пересечения, кв.м.	Примечание
Сведения в ИСОГД отсутствуют				

### Требования к архитектурно-градостроительному облику

Наименование	Устанавливающий документ	Примечание	Площадь пересечения, кв.м.
Сведения в ИСОГД отсутствуют			

### Иные параметры ПЗЗ

Параметр	Значение параметра	Устанавливающий документ	Примечание
Сведения в ИСОГД отсутствуют			

## **Раздел VI. Правила благоустройства территории**

Решение Пермской городской Думы от 15.12.2020 № 277 "Об утверждении Правил благоустройства территории города Перми"

## Раздел VII. Планировка территории

### Документация по планировке/межеванию территории.

Наименование проекта	Статус проекта	Документ утверждения	Земельные участки по проекту межевания	Сервитуты по проекту	Проезды/проходы по проекту	Зоны планируемого размещения ОКС
Проект межевания и проект планировки Документация по планировке территории 3 (в том числе в части СТН часть В11, Г10, часть Г3, часть И18, часть Б6, Б7, часть В3, часть В4, часть Г8, часть Г9, часть Д5, И17, часть Д7, Е4, Ж11, И7) в Орджоникидзевском, Мотовилихинском, Свердловском, Индустриальном районах города Перми	Утвержден по результатам общественных обсуждений/ публичных слушаний	Постановление администрации города Перми №1102 от 23.12.2015	№30; Статус:Сформирован в рамках проекта межевания; Площадь: 1041,00;			

### Разработка документации о планировке территорий

Документ	Разработчик	Примечание
----------	-------------	------------

Сведения в ИСОГД отсутствуют

### Сервитуты

Реестровый (учетный) номер ЕГРН	Вид сервитута	Устанавливающий документ	Цель установления
---------------------------------	---------------	--------------------------	-------------------

Сведения в ИСОГД отсутствуют

## Раздел X. Зоны с особыми условиями использования территории

### Санитарно-защитные зоны

Предприятие	Устанавливающий документ	Площадь пересечения, кв.м.	Примечание
-------------	--------------------------	----------------------------	------------

Сведения в ИСОГД отсутствуют

### Зоны с особым условием использования территорий

Наименование	Документ	Сведения ЕГРН	Реестровый (учетный) номер ЕГРН	Дата внесения в ЕГРН	Площадь пересечения, кв.м.	Примечание
Приаэродромная территория аэродрома аэропорта Большое Савино	Постановление Правительства РФ от 11.03.2010 № 138 "Об утверждении Федеральных правил использования воздушного пространства Российской Федерации"		59.32.2.857	27.04.2015	607	

### Зоны ограничений застройки

Источник	Ограничение застройки	Величина зоны	Документ	Площадь пересечения, кв.м.	Примечание
----------	-----------------------	---------------	----------	----------------------------	------------

Сведения в ИСОГД отсутствуют

### Зоны санитарной охраны

Наименование (пояс)	Величина зоны	Документ утверждения	Площадь пересечения, кв.м.	Примечание
---------------------	---------------	----------------------	----------------------------	------------

Сведения в ИСОГД отсутствуют

### Прочие зоны ограничений

Тип зоны	Описание	Документ	Площадь пересечения, кв.м.
----------	----------	----------	----------------------------

Сведения в ИСОГД отсутствуют

### Культурное наследие

#### Охранные зоны ОКН

Код	Наименование	Устанавливающий документ	Площадь пересечения, кв.м.
-----	--------------	--------------------------	----------------------------

Сведения в ИСОГД отсутствуют

#### Объекты культурного наследия

Вид памятника	Наименование ОКН	Площадь пересечения, кв.м.
---------------	------------------	----------------------------

Сведения в ИСОГД отсутствуют



**Территории ОКН**

Тип	Шифр зоны	ОКН	Адрес (местоположение)	Документ	Площадь пересечения, кв.м.	Примечание
-----	-----------	-----	------------------------	----------	----------------------------	------------

Сведения в ИСОГД отсутствуют

**Описание охранных зон объектов культурного наследия**

Сведения в ИСОГД отсутствуют

## Раздел XII. Резервирование земель и изъятие земельных участков

### Сведения о резервировании земель

Кад. № участка	Цель резервирования	Площадь участка, кв.м	Площадь резервирования, кв. м	Документ утверждения	Примечание
----------------	---------------------	-----------------------	-------------------------------	----------------------	------------

Сведения в ИСОГД отсутствуют

### Сведения об изъятии земель

Кад. № участка	Цель изъятия	Площадь участка, кв.м	Площадь изъятия, кв. м	Документ утверждения	Примечание
----------------	--------------	-----------------------	------------------------	----------------------	------------

Сведения в ИСОГД отсутствуют

## Раздел XIII: Дела о застроенных или подлежащих застройке земельных участках

### Адресная справка

Адрес объекта недвижимости	Статус адреса	Документы установления адреса
Земельный участок по адресу г Пермь, Орджоникидзевский р-н, ул Белорусская, 1х	Постоянный	№059-22-01-03/1-1749 от 13.10.2022

### Развитие застроенных территорий, комплексное освоение территорий, комплексное развитие территорий, особые экономические зоны, приоритетные инвестиционные проекты

Документ	Номер документа	Дата документа	Тип территории	Примечание
----------	-----------------	----------------	----------------	------------

Сведения в ИСОГД отсутствуют

### Сведения о земельных участках

Кадастровый номер	Условный кадастровый номер ДЗО	Кадастр. Площадь ЗУ, кв.м	Вид собственности	Правообладатели	Правоустанавливающие документы	Правоудостоверяющие документы
59:01:3812839:167	2839:28	607			Распоряжение начальника ДЗО (ГлавАПУ, УРЗО, УЗО, Комитета по зем. ресурсам) №01-03-8075 от 04.09.2024 Распоряжение начальника ДЗО (ГлавАПУ, УРЗО, УЗО, Комитета по зем. ресурсам) №01-03-2887 от 03.08.2022	

### Сведения о земельных участках с условно разрешенным видом использования

Кадастровый номер	Площадь ЗУ, кв.м.	Местоположение (адрес)	Заявители	Запрашиваемый УРВИ	Документ о предоставлении
-------------------	-------------------	------------------------	-----------	--------------------	---------------------------

Сведения в ИСОГД отсутствуют

### Сведения о земельных участках с отклонением от предельных параметров разрешенного строительства

Кадастровый номер	Площадь ЗУ, кв.м.	Местоположение (адрес)	Заявители	Запрашиваемое отклонение от параметра	Документ о предоставлении
-------------------	-------------------	------------------------	-----------	---------------------------------------	---------------------------

Сведения в ИСОГД отсутствуют

### Сведения о земельных участках формируемых на торги

Год	Документ	Примечание
-----	----------	------------

Сведения в ИСОГД отсутствуют

**Разрешения на строительство и реконструкцию**

Адрес	Разрешение	Вид разрешения	Основной тип объекта строительства	Кому выдано разрешение	Общие показатели
-------	------------	----------------	------------------------------------	------------------------	------------------

Сведения в ИСОГД отсутствуют

**Разрешения на ввод в эксплуатацию**

Адрес	Разрешение на ввод	Вид разрешения	Тип объекта	Кому выдано разрешение	Разрешение на строительство
-------	--------------------	----------------	-------------	------------------------	-----------------------------

Сведения в ИСОГД отсутствуют

**Согласование архитектурно-градостроительного облика**

Наименование объекта	Состояние	Документ согласования	Примечание
----------------------	-----------	-----------------------	------------

Сведения в ИСОГД отсутствуют

**ГПЗУ**

ГПЗУ	Статус	Документ утверждения/ Документ отмены	Землепользователи	Назначение по ГПЗУ	Площадь по ГПЗУ	Параметры строительства
РФ-59-2-03-0-00-2024-1843-0 от 30.08.2024	Действующий	от 30.08.2024			607	Предел. кол-во этажей: - Предельная высота зданий: - Макс. % застройки: -

**Сведения о договорах по земельным участкам**

Кадастровый номер	Адрес	Площадь ЗУ, кв.м	Договор	Цель использования ЗУ	Контрагенты	Срок действия	Дата архивации	Состояние на 21.10.2024
-------------------	-------	------------------	---------	-----------------------	-------------	---------------	----------------	-------------------------

Сведения в ИСОГД отсутствуют

**Судебные дела**

№ дела в суде	Учреждение юстиции	Истец	Ответчик	Адрес	Описание адреса	Примечание
2-1468/2023	Орджоникидзевский районный суд г.Перми	Администрация Орджоникидзевского района г. Перми	Жуков Вячеслав Владимирович		Орджоникидзевский р-н, мкр. Чапаева	о признании объекта недвижимости 1-этажное деревянное жилое строение S 67 кв.м на зу с кн 59:01:3812839:168 самовольной постройкой

## Раздел XV. Особо охраняемые природные территории

### Особо охраняемые природные территории

Наименование	Документы	Площадь пересечения, кв.м.
--------------	-----------	----------------------------

Сведения в ИСОГД отсутствуют



## Раздел XVI. Лесничества

### Лесничества

Описание	Документ	Площадь пересечения, кв.м.
----------	----------	----------------------------

Сведения в ИСОГД отсутствуют

**Территориальные зоны ПЗЗ**

<b>Ж-4 Зона индивидуальной жилой застройки городского типа</b>
<b>Основные виды использования</b>
для индивидуального жилищного строительства (2.1) блокированная жилая застройка (2.3) дошкольное, начальное и среднее общее образование (3.5.1) объекты наружного противопожарного водоснабжения (пожарные резервуары, водоемы, пирсы и прочие) оказание социальной помощи населению (3.2.2)
<b>Вспомогательные виды использования</b>
зеленые насаждения хранение автотранспорта (2.7.1) объекты наружного противопожарного водоснабжения (пожарные резервуары, водоемы)
<b>Условно разрешенные виды использования</b>
дома социального обслуживания (3.2.1) магазины (4.4) деловое управление (4.1) амбулаторно-поликлиническое обслуживание (3.4.1) объекты культурно-досуговой деятельности (3.6.1) спорт (5.1) бытовое обслуживание (3.3) общественное питание (4.6) антенны сотовой, радиорелейной и спутниковой связи религиозное использование (3.7) коммунальное обслуживание (3.1) ремонт автомобилей (4.9.1.4) оказание услуг связи (3.2.3) обеспечение внутреннего правопорядка (8.3)

**Предельные параметры разрешенного использования земельных участков и объектов капитального строительства**

№	Наименование	Значение	Примечание
<b>Ж-4 Зона индивидуальной жилой застройки городского типа</b>			
1	В случае если в границах территориальной зоны предусматривается осуществление деятельности по комплексному развитию территории, расчет показателей минимально допустимого уровня обеспеченности территории объектами коммунальной, транспортной, социальной инфраструктур и расчет показателей максимально допустимого уровня территориальной доступности указанных объектов для населения осуществляются в соответствии с утвержденными нормативами градостроительного проектирования.		
2	Максимальный выступ за красную линию нависающих частей здания наземных уровней, выступающих из плоскости наружной стены фасада здания на высоте не менее 4,5 м над территорией общего пользования, составляет не более 1,2 м от красной линии. В случаях когда линия регулирования застройки отличается от красной линии, указанный выступ может быть произведен за линию регулирования застройки		

## Предельные параметры разрешенного использования земельных участков и объектов капитального строительства

№	Наименование	Значение	Примечание
3	Максимальный процент застройки в границах земельного участка, определяемый как отношение суммарной площади земельного участка, которая может быть застроена, ко всей площади земельного участка для иных видов разрешенного использования	40 %	
4	Максимальный процент застройки в границах земельного участка, определяемый как отношение суммарной площади земельного участка, которая может быть застроена, ко всей площади земельного участка: с видом разрешенного использования «блокированная жилая застройка (2.3)»	40 %	
5	Максимальный процент застройки в границах земельного участка, определяемый как отношение суммарной площади земельного участка, которая может быть застроена, ко всей площади земельного участка с видом разрешенного использования «для индивидуального жилищного строительства (2.1)»	30 %	
6	Максимальный размер земельного участка для всех видов разрешенного использования земельных участков, за исключением случаев, установленных настоящей статьей	10000000 кв.м	
7	Максимальный размер земельного участка с видом разрешенного использования «для индивидуального жилищного строительства (2.1)»	2000 кв.м	
8	Минимальный отступ от границ земельного участка до места допустимого размещения зданий, строений (за исключением границ со стороны территории общего пользования, где отступ определяется с учетом красных линий и линий регулирования застройки, установленных проектом планировки территории, а также границ смежных земельных участков при блокированной жилой застройке)	3 м;	
9	Минимальный размер земельного участка для всех видов разрешенного использования земельных участков, за исключением случаев, установленных настоящей статьей	1 кв.м;	
10	Минимальный размер земельного участка для площадок для выгула собак	600 кв.м;	
11	Минимальный размер земельного участка с видом разрешенного использования «для индивидуального жилищного строительства (2.1)»	450 кв.м;	
12	Предельная высота зданий, строений	10,5 м	

## Требования к архитектурно-градостроительному облику

№	Наименование требования	Требование
---	-------------------------	------------

## Требования к архитектурно-градостроительному облику

№	Наименование требования	Требование
---	-------------------------	------------

Сведения в ИСОГД отсутствуют

**Охранные зоны объектов культурного наследия**

Сведения в ИСОГД отсутствуют



## Описание Функциональных зон

Индексы и наименование функциональных зон	Описание назначения функциональных зон, в том числе описание ограничений и запретов, которые следует учитывать при подготовке предложений в отношении градостроительных регламентов
100 - Зоны территорий смешанного назначения застроенных и незастроенных, планируемых к реновации и (или) размещению новой застройки на земельных участках, свободных от застройки	
130 - Зона развития территорий с сохранением преобладающих параметров	Функциональная зона данного вида представлена территориями, фактическое использование которых характеризуется тем, что более 50 % их занято одним видом использования – преобладающей функцией.
132 - Территории, занятые преимущественно жилой застройкой, малоэтажными индивидуальными домами	<p>Территории, занятые преимущественно жилой застройкой, малоэтажными индивидуальными домами, включают территории с застройкой индивидуальными домами, занятые фрагментарной некомплексной жилой застройкой в виде единичных жилых домов; как правило, территории находятся на удалении от объектов коммунальной, транспортной и социальной инфраструктур.</p> <p>Развитие территорий, занятых преимущественно жилой застройкой, малоэтажными индивидуальными домами, определяется с учетом низкой интенсивности использования территории; параметры застройки устанавливаются с учетом низкого уровня обслуживания городским общественным транспортом, высокой степени зависимости жителей от индивидуального транспорта, средней и низкой обеспеченности муниципальными образовательными учреждениями, по следующим направлениям и видам мероприятий:</p> <ol style="list-style-type: none"> <li>1. расширение границ, увеличение площади территорий данной функциональной зоны не предусматривается;</li> <li>2. подготовка, принятие региональных и муниципальных программ в области благоустройства территорий, занятых преимущественно жилой застройкой, малоэтажными индивидуальными домами, для реализации комплексных мероприятий по обустройству улиц и дорог с твердым покрытием, по обустройству централизованных систем водоснабжения и водоотведения, по формированию и благоустройству территорий общего пользования (рекреационной инфраструктуры);</li> <li>3. застройка смешанного назначения преимущественно жилого использования с развитием вдоль основных улиц общественно-деловой, культурно-бытовой недвижимости, ориентированной на удовлетворение повседневных потребностей населения, с выделением территориальных зон для осуществления производственных видов деятельности субъектами малого предпринимательства;</li> <li>4. масштаб и интенсивность застройки дифференцированы, обеспечивают формирование и сохранение различных жилых сред в виде отдельных типологий жилья и их сочетания: блокированных, индивидуальных жилых домов городского типа; индивидуальных жилых домов сельского типа.</li> </ol>
300 - Зоны влияния структурообразующих инфраструктурных и природных объектов	<p>Дополнительные функциональные зоны – зоны влияния структурообразующих инфраструктурных и природных объектов на территории в пределах зон территорий смешанного назначения – определяют дополнительные параметры развития территорий в пределах зон территорий смешанного назначения, которые необходимо учитывать при градостроительном проектировании.</p> <p>Зоны влияния структурообразующих инфраструктурных и природных объектов на территории в пределах зон территорий смешанного назначения выделены в целях:</p> <ol style="list-style-type: none"> <li>1. учета эффектов влияния структурообразующих инфраструктурных и природных объектов на развитие застроенных и планируемых к застройке территорий в пределах зон территорий смешанного использования;</li> <li>2. определения приоритетов при формировании органами государственной власти Пермского края и органами местного самоуправления города Перми перечней мероприятий по развитию городских территорий и соответствующих видов городской инфраструктуры, предусматриваемых в соответствующих программах;</li> <li>3. формирования технических заданий при разработке документов градостроительного проектирования.</li> </ol>

310 - Зона взаимного влияния природных и антропогенных ландшафтов	
312 - Зона организации и контроля доступа к элементам природно-рекреационного каркаса	<p>Зона организации и контроля доступа к элементам природного каркаса выделена в целях формирования локальных соединяющих контактных зон перехода антропогенного ландшафта в природный, обеспечивающих размещение застройки невысокой плотности, организованный транспортно-пешеходный доступ, контроль уровня интенсивности рекреационных услуг и посещений элементов природно-рекреационного каркаса неограниченным кругом лиц.</p> <p>Формирование контактных зон предполагает отделение антропогенного ландшафта от природного ландшафта диффузными границами без четкого контура, которые обеспечиваются обустройством локальных общественных пространств с рекреационными функциями на границе территорий природно-рекреационного каркаса, благоустройством и параметрами застройки, обеспечивающими сохранение природного ландшафта в пределах зон территорий смешанного назначения. Зона данного вида формируется в пределах зон территорий смешанного назначения на расстоянии 200 метров от границ зон главных элементов природно-рекреационного каркаса, которые представлены городскими лесами, участками, полями территорий сельскохозяйственного использования, не занятыми объектами капитального строительства, набережной реки Камы, долинами рек Мулянки, Ивы, Большой Мотовилихи, Гайвы, Язовой, Васильевки.</p> <p>Развитие территорий зоны организации и контроля доступа к элементам природно-рекреационного каркаса определяется условиями:</p> <ul style="list-style-type: none"> <li>обеспечения населения города условиями транспортно-пешеходной доступности природных объектов, местами активного и пассивного отдыха;</li> <li>размещения на территории элементов рекреационной инфраструктуры, соответствующих среднему и низкому уровням интенсивности рекреационной нагрузки на земельных участках в пределах зон территорий смешанного назначения;</li> <li>сохранения незастроенных частей земельных участков, являющихся элементами природно-рекреационного каркаса, и обеспечения к ним общего доступа.</li> </ul>

**Координаты пересечений участка с зонами ограничений****Санитарно-защитные зоны**

Сведения в ИСОГД отсутствуют

**Зоны с особым условием использования территорий**

Приаэродромная территория аэродрома аэропорта Большое Савино, 59.32.2.857

Обозначение (номер) характерной точки	Перечень координат характерных точек в системе координат, используемой для ведения Единого государственного реестра недвижимости	
	X	Y
1	526026,49	2239057,31
2	526011,93	2239079,09
3	525993,45	2239066,26
4	526006,36	2239043,87
5	526026,49	2239057,31

**Зоны ограничений застройки**

Сведения в ИСОГД отсутствуют

**Зоны санитарной охраны**

Сведения в ИСОГД отсутствуют

**Прочие зоны ограничений**

Сведения в ИСОГД отсутствуют

**Охранные зоны ОКН**

Сведения в ИСОГД отсутствуют

**Объекты культурного наследия**

Сведения в ИСОГД отсутствуют

**Территории ОКН**

Сведения в ИСОГД отсутствуют

**Координаты пересечений участка с ООПТ**

**Особо охраняемые природные территории**

Сведения в ИСОГД отсутствуют

# Функциональные зоны

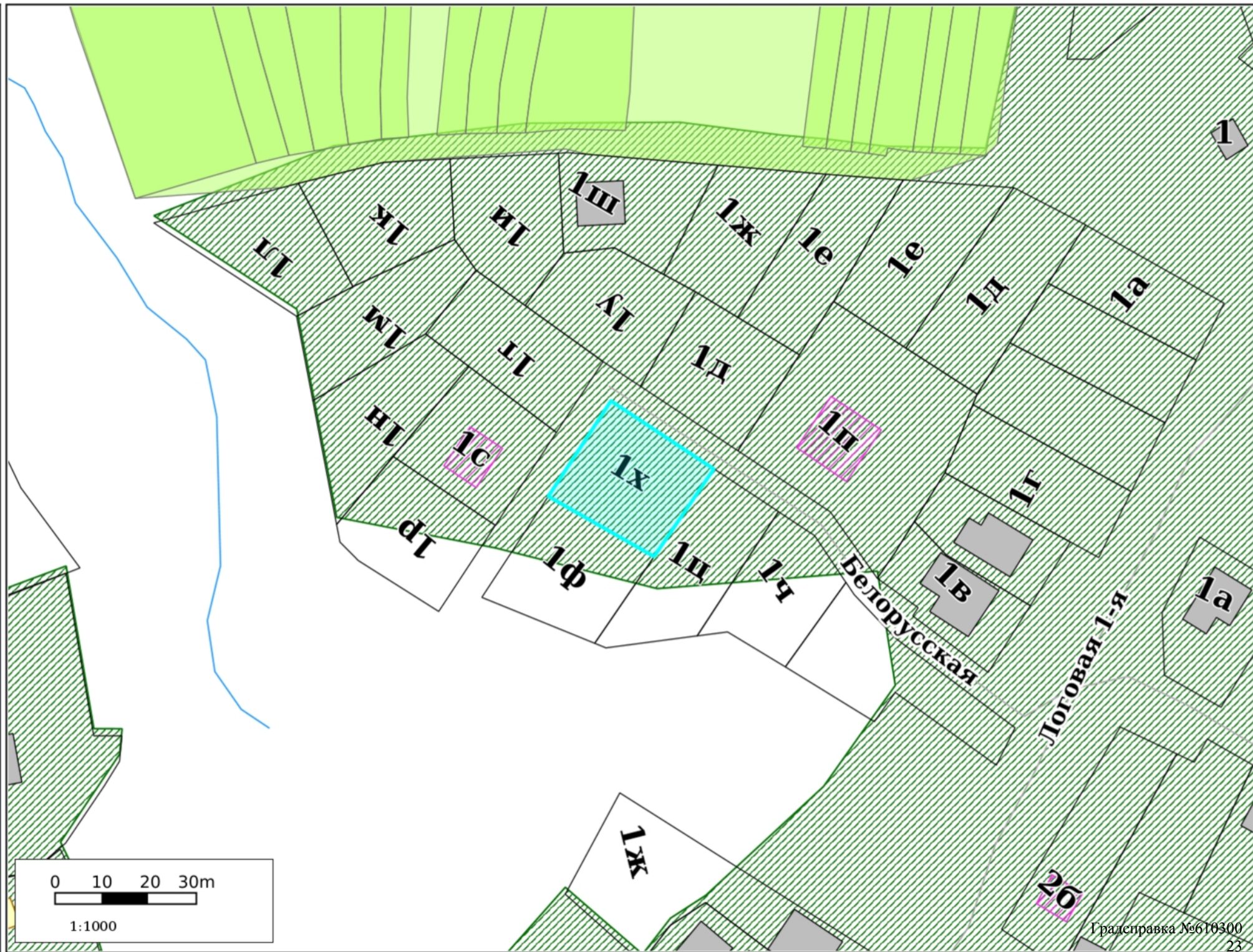


0 10 20 30m

1:1000



# Функциональные зоны дополнительные





# Территориальное зонирование





# Планировка территории



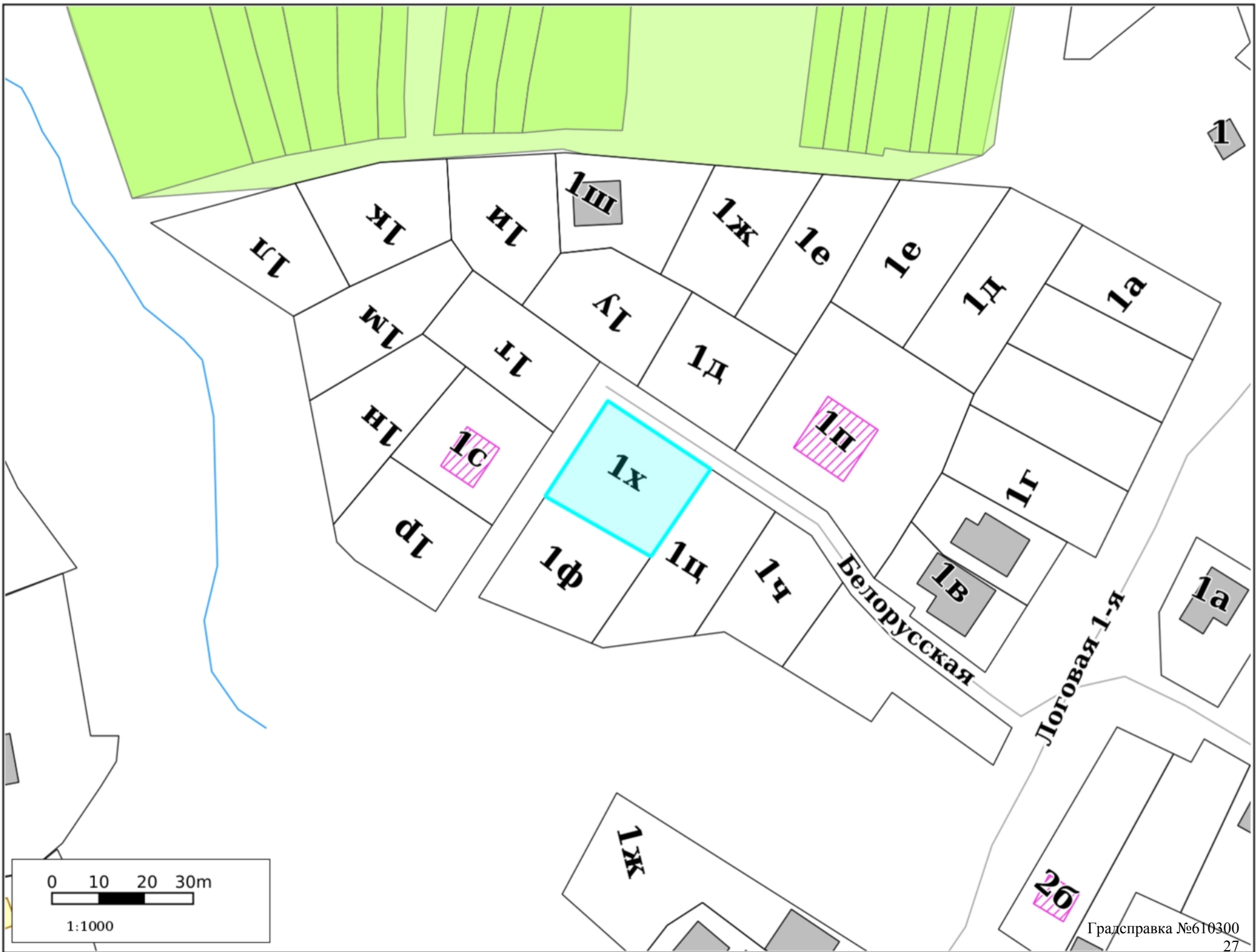


# Зоны ограничений

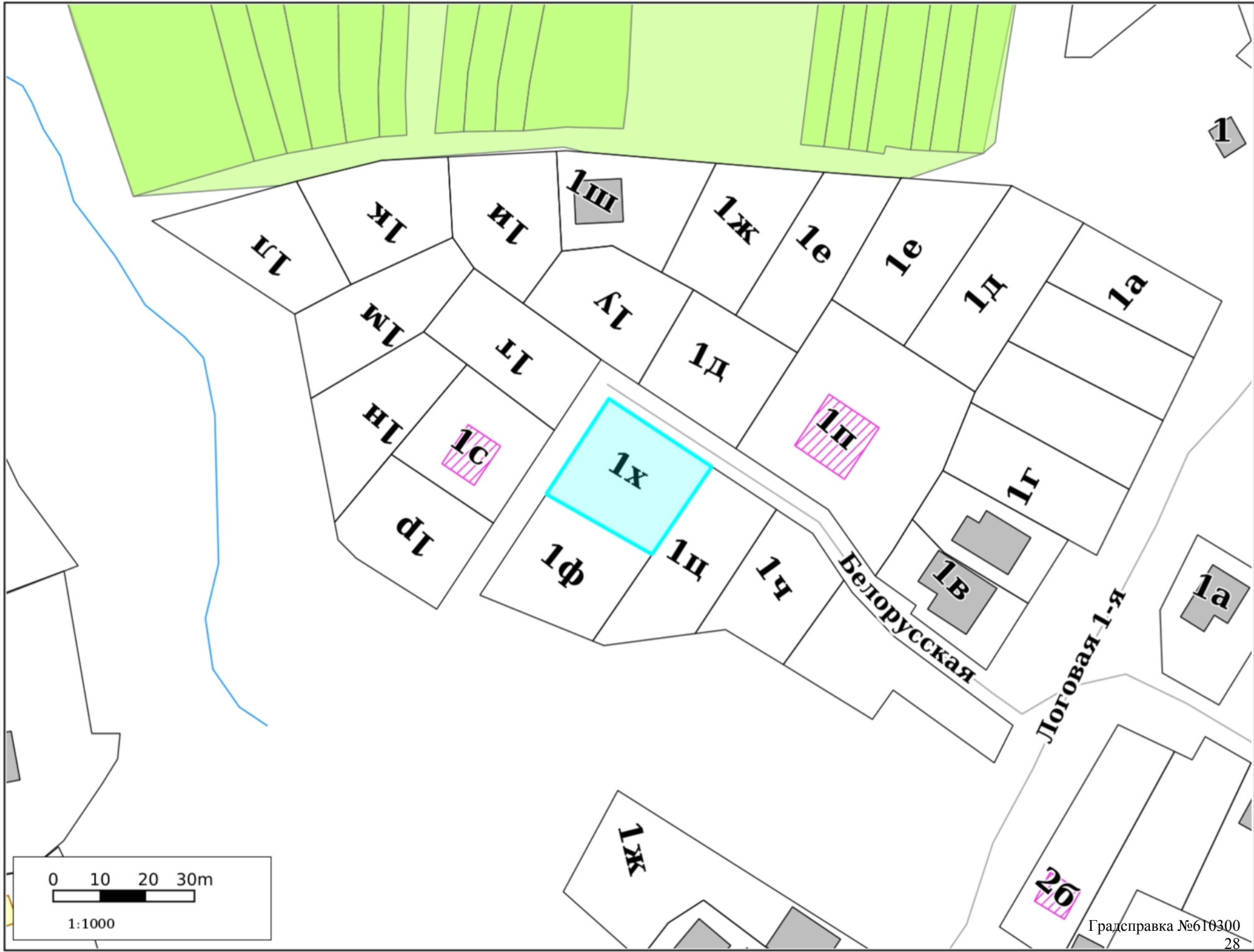




# Культурное наследие

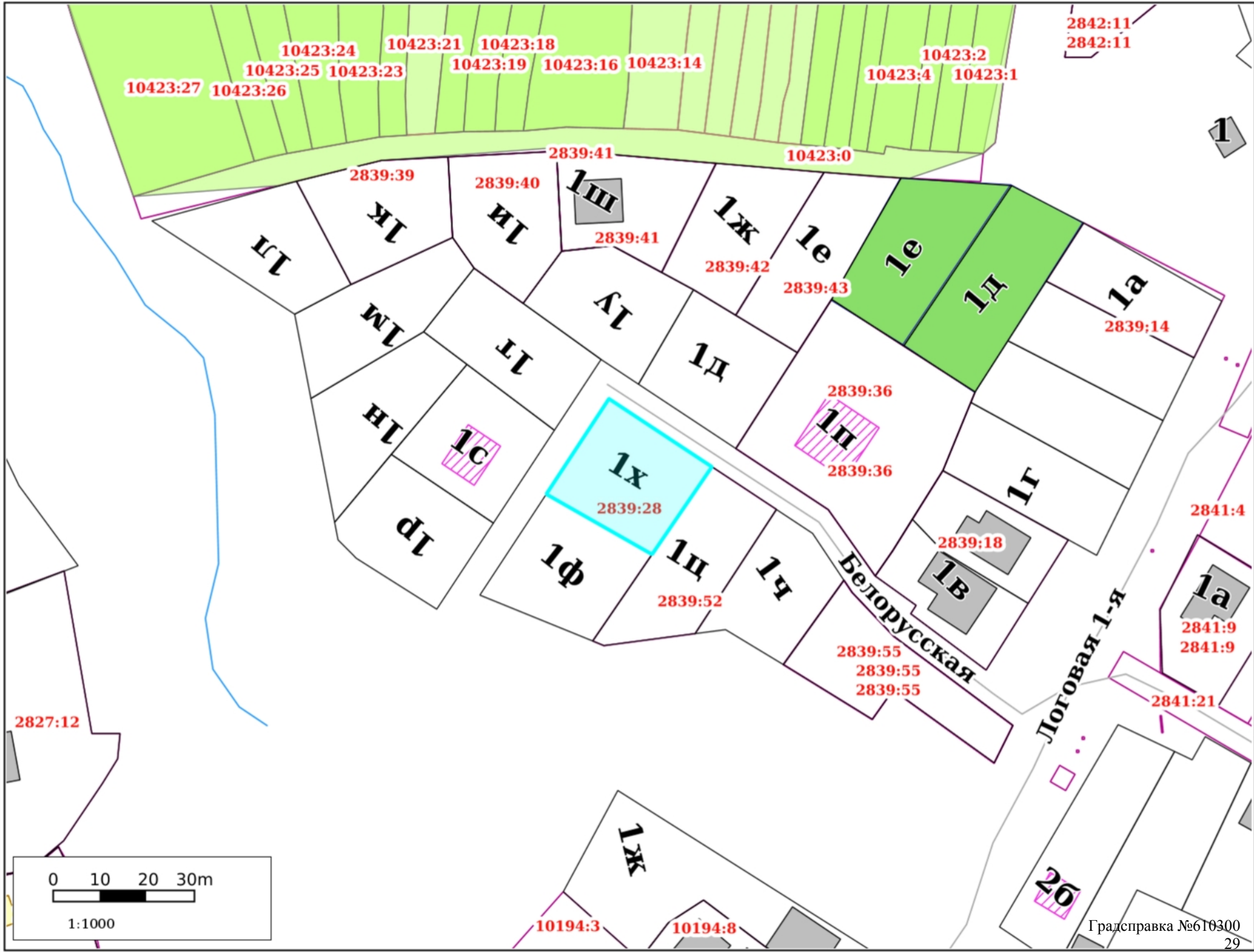


# Резервирование/изъятие земель

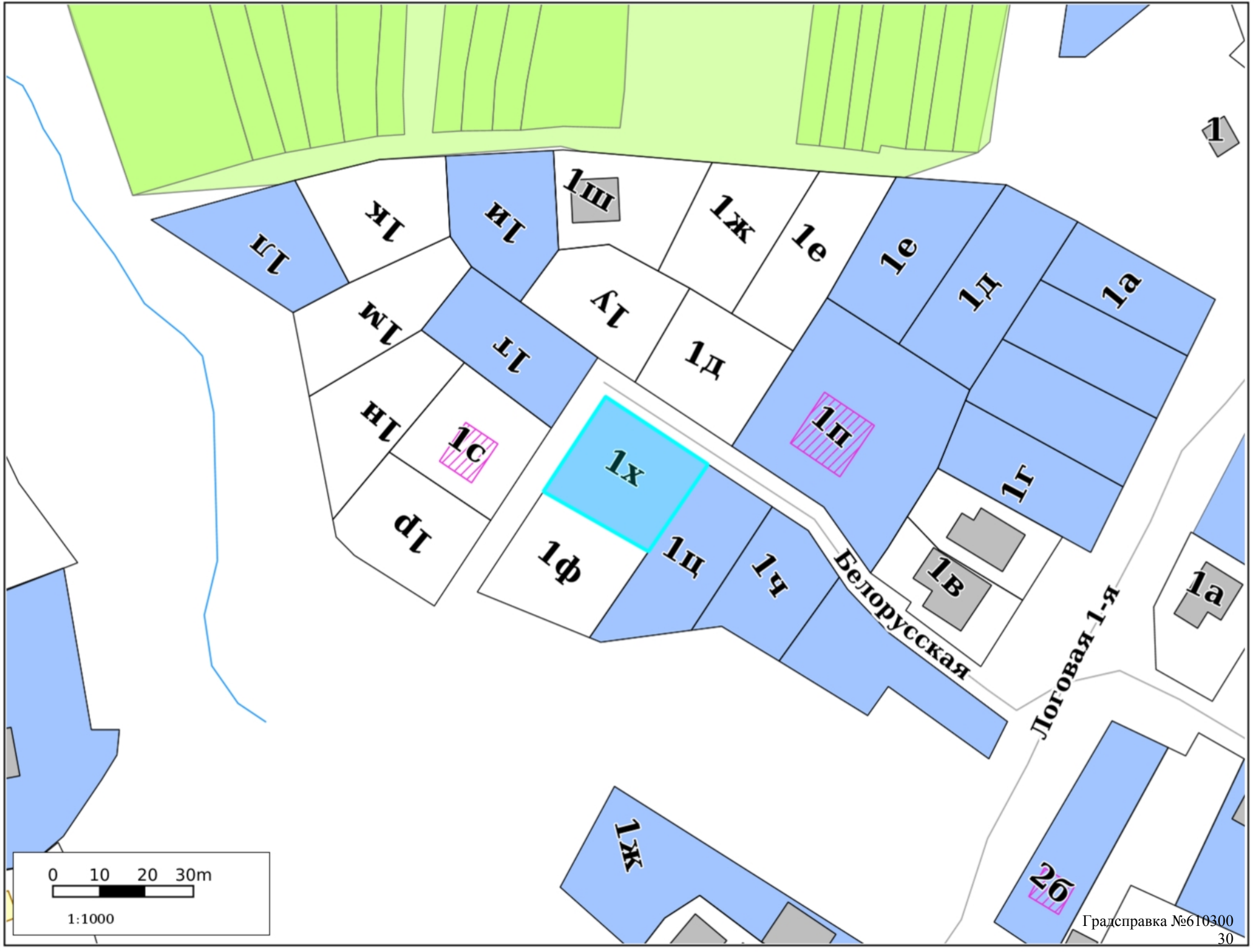




# Земельные участки



ГПЗУ



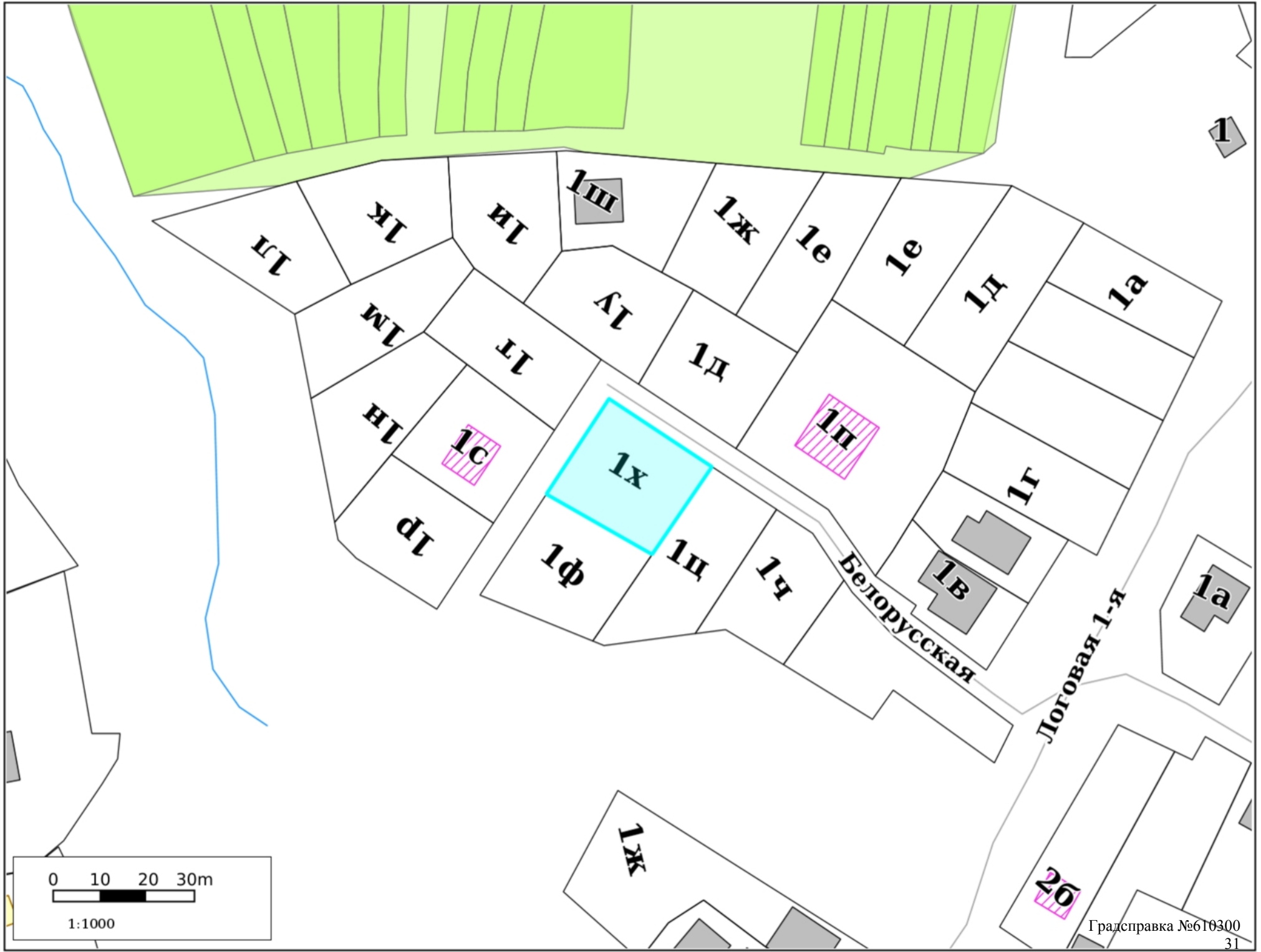
0 10 20 30m

1:1000

Градсправка №610300

30

ООПТ

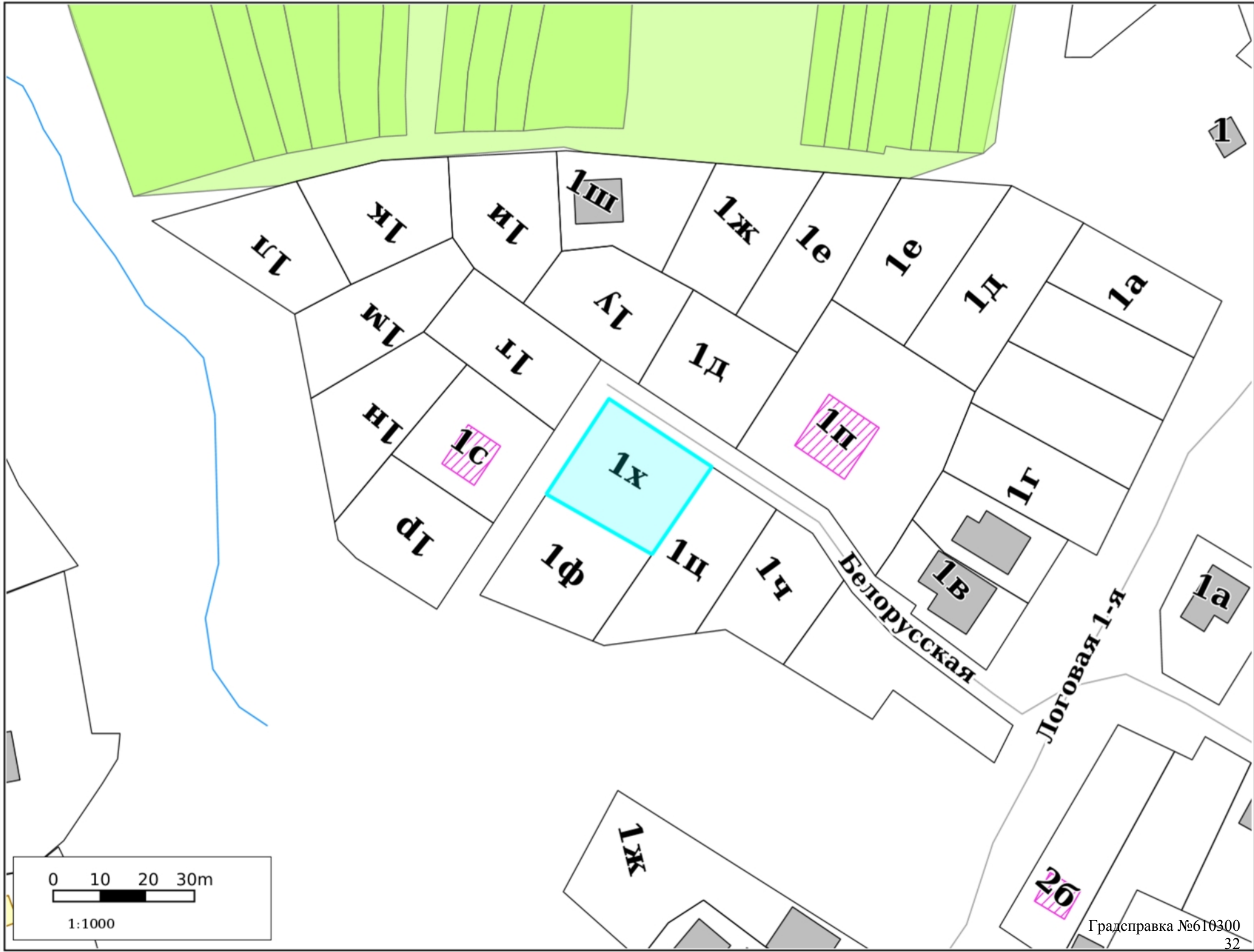


0 10 20 30m

1:1000

Градсправка №610300

# Лесничества






0 10 20 30m

1:1000










## Участок для формирования градсправки







### Адресный реестр:

-  Административные районы
-  Границы Пермского городского округа
-  Границы населенных пунктов





















































### Здания, строения, сооружения (существующие)

-  Здания и строения
-  Гаражи
-  Коллективные сады
-  Промышленные здания
-  Здания, строения, сооружения (под вопросом)
-  Здания, строения, сооружения (временные)
-  Здания, строения, сооружения (проектируемые)




### Существующие территории

-  Территории под комплексом строений
-  Территории ГСК
-  Территории коллективных садов
-  Промышленные территории
-  Проектируемые территории
-  Улицы

### Территориальные зоны ПЗЗ:

 ЦС-1	 С-4	 ГЛ
 ЦС-2	 Р-1	 СХ
 ЦС-3	 Р-2	 ТОП-1
 ЦС-4	 Р-3	 ТОП-2
 ЦС-А	 Р-4	 ТОП-ДМР(ЕГОШИХА)
 ЦС-К	 Р-5	 ГРНУ
 Ц-1	 Р-6	 КРТ-1
 Ц-1/1	 Р-Эспланада	 КРТ-2
 Ц-2	 ПК-1	 КРТ-3
 Ц-3	 ПК-2	 КРТ-4
 Ц-4	 ПК-3	 КРТ-5
 Ц-5	 ПК-4	 КРТ-6
 Ц-5/1	 ПК-5	 КРТ-7
 Ц-6	 Ж-1	 КРТ-8
 Ц-СМ	 Ж-2	 КРТ-9
 С-1	 Ж-3	 КРТ-10
 С-2	 Ж-4	
 С-3	 Ж-5	

### Подзоны ПЗЗ

-  По высоте
-  По коэффициенту плотности застройки
-  Иные параметры ПЗЗ

### Требования к архитектурно-градостроительному облику







-  Требования к архитектурно-градостроительному облику

### Функциональное зонирование:

-  Планировочный район

### 300 - Зоны влияния структурообразующих инфраструктурных и природных объектов




### 310 - Зоны взаимного влияния природных и антропогенных ландшафтов

-  311 - Зоны застройки, ориентированной на природно-рекреационный каркас
-  312 - Зона организации и контроля доступа к элементам природного каркаса
-  313 - Зоны предполагаемого создания элементов природно-рекреационного каркаса
-  314 - Зоны размещения застройки в структуре природно-рекреационного каркаса
-  315 - Зона «Зеленого кольца» Перми
-  316 - Зона «Зеленого пояса» Перми

### 320 - Зона обслуживания застройки рельсовым транспортом

-  321 - Зона обслуживания застройки трамвайной сетью

### 200 - Зоны природно-рекреационных территорий


-  210 - Зона природного экологического ландшафта
-  220 - Зона общественной и рекреационной инфраструктуры
-  230 - Зона сельскохозяйственного использования

### 100 - Зоны территорий смешанного назначения застроенных и незастроенных, планируемых к реновации и (или) размещению новой застройки на земельных участках, свободных от застройки






### 110 - Зона развития сформировавшейся урбанизированной территории

-  110 - Зона развития сформировавшейся урбанизированной территории








### 120 - Зона развития территорий с преобразованием преобладающих функций

-  120 - Зона развития территорий с преобразованием преобладающих функций





### 130 - Зона развития территорий с сохранением преобладающих параметров

-  131 - Территории, занятые преимущественно промышленными и инфраструктурными объектами, специализированными территориями
-  132 - Территории, занятые преимущественно жилой застройкой, малоэтажными индивидуальными домами
-  133 - Территории, занятые преимущественно многоквартирной типовой жилой застройкой
-  134 - Незастроенные, малоосвоенные территории, предполагающие размещение преимущественно жилой застройки многоквартирными или индивидуальными домами
-  Исследования в области градпроектирования


### **Планировка территории:**

-  Границы проектов межевания/планировки
-  Утвержденные ПДП
-  Разработка документации по планировке территории
-  Развитие застроенных территорий
-  Комплексное освоение территорий
-  Особые экономические зоны
-  Приоритетные инвестиционные проекты (ПИП)






### **Комплексное развитие территорий**

-  Планируемая
-  На согласовании
-  Границы согласованы
-  Принято решение о КРТ




### **Сервитуты установленные**

-  Публичный сервитут
-  Частный сервитут














### **Земельные участки по ПМ**

-  Подлежащие резервированию и изъятию
-  Стоит на ГКУ (на момент разработки проекта межевания)
-  Сформирован в рамках проекта межевания
-  Проезды общего пользования по ПМ
-  Сервитуты для обеспечения проезда, прохода по ПМ




### **Зоны планируемого размещения ОКС**

-  Зона размещения ОКС
-  Озелененные, рекреационные территории
-  Зона объектов транспортной и инженерной инфраструктуры









### **Зоны ограничений:**

-  Санитарно-защитные зоны
-  Санитарный разрыв ЖД
-  Зона санитарной охраны
-  Зона действия ограничений по условиям сохранения и планируемого размещения образовательных учреждений
-  Зоны ограничения застройки
-  Прибрежная защитная полоса
-  Водоохранная зона
-  Береговая полоса
-  Охранные зоны коммуникаций
-  Приаэродромная территория
-  Режимные территории
-  Прочие ЗОУИТ
-  Лесопарковый зеленый пояс


### **Красные линии:**

-  Линии регулирования застройки (линии отступа от красных линий)
-  Красные линии и ЗУ, на которых расположены линейные объекты
-  Красные линии







### **Культурное наследие:**

-  Памятники
-  Объекты культурного наследия
-  Защитная зона объекта культурного наследия
-  Территория объекта культурного наследия
-  Территория объекта культурного наследия
-  Охранная зона объекта культурного наследия
-  Зона регулирования застройки
-  Зона охраняемого ландшафта
-  Территория объекта археологического наследия



### **Резервирование/изъятие земель:**

-  Резервирование земель/изъятие земель

### **Земельные участки:**

-  ПЗУ
-  Земельные участки ДЗО
-  Земельные участки с УРВИ
-  Земельные участки с ОППС
-  Участки формируемые на торги
-  Согласование архитектурно-градостроительного облика

### **ООПТ:**

-  Особо охраняемая природная территория (ООПТ)
-  Охранная зона ООПТ

### **Лесничества:**

-  Пермское городское лесничество



1-И-8-6

Администрация города Перми  
Архив департамента  
градостроительства и архитектуры  
Копия планшета М 1:500  
I-4-8-7 1047  
Требуется корректура топографической  
съёмки  
03.09.2024



7500

7500

1-И-8-11

1:500

Главный специалист (Клестов А.В.)