



АДМИНИСТРАЦИЯ ГОРОДА ПЕРМИ  
НАЧАЛЬНИК ДЕПАРТАМЕНТА  
ЗЕМЕЛЬНЫХ ОТНОШЕНИЙ  
РАСПОРЯЖЕНИЕ

07.11.2024

№ 21-01-03-9757

**О проведении аукциона  
на право заключения договора  
аренды земельного участка  
в Орджоникидзевском районе  
города Перми**

На основании статьи 39.11 Земельного кодекса Российской Федерации, Положения о департаменте земельных отношений администрации города Перми, утвержденного решением Пермской городской Думы от 24 февраля 2015 г. № 39:

1. Провести аукцион на право заключения договора аренды земельного участка, государственная собственность на который не разграничена, с кадастровым номером 59:01:3810141:150 площадью 956 кв. м, расположенного по адресу: Пермский край, г. Пермь, пер. Ямальский (далее – земельный участок), для размещения спортивной площадки.

Срок аренды земельного участка – 10 лет.

Разрешенное использование земельного участка – площадки для занятий спортом.

2. Настоящее распоряжение вступает в силу со дня подписания и действует до дня заключения договора аренды земельного участка с кадастровым номером 59:01:3810141:150.

3. Контроль за исполнением распоряжения возложить на заместителя начальника департамента земельных отношений администрации города Перми Шафранову Е.П.



Л.В. Пьянкова

ВЕРНО  
Консультант отдела  
информационно – организационной  
работы департамента земельных  
отношений администрации города Перми  
07.11.2024

Ю.В. Короткевич

Приложение  
к распоряжению начальника  
департамента земельных отношений  
администрации города Перми  
от 07.11.2024 № 21-01-03-9757

**начальной цены предмета аукциона**

| Адрес земельного участка                   | Кадастровый номер земельного участка | Площадь земельного участка, кв. м | Кадастровая стоимость земельного участка, руб. <*> | Процентная ставка, % <*> | Размер начальной цены предмета аукциона, руб. |
|--|--------------------------------------|-----------------------------------|--|--------------------------|---|
| 1  | 2                                    | 3                                 | 4  | 5                        | 6   |
| Пермский край, г. Пермь,<br>пер. Ямальский | 59:01:3810141:150                    | 956                               | 1 865 089,08                                       | 4                        | 74 603,56                                     |

Размер начальной цены предмета аукциона составляет 74 603,56 руб. (семьдесят четыре тысячи шестьсот три рубля, 56 копеек).

<\*> Указывается согласно выписке из ЕГРН на земельный участок от 06 ноября 2024 г. № КУВИ-001/2024-271717444.

<\*> Процентная ставка в отношении прочих земельных участков установлена законом Пермского края от 07.04.2010 г. № 604-ПК «О порядке определения размера арендной платы за земельные участки, находящиеся в собственности Пермского края, и земельные участки государственной собственности на которые не разграничены, предоставленные в аренду без торгов, а также размера платы по соглашению об установлении сервитута в отношении земельных участков, находящихся в собственности Пермского края, и земельных участков государственной собственности на которые не разграничены».



# ПРАВИТЕЛЬСТВО ПЕРМСКОГО КРАЯ

## ПОСТАНОВЛЕНИЕ

31.10.2024

№ 851-п

**О внесении изменения в статью 49 Правил землепользования и застройки города Перми, утвержденных решением Пермской городской Думы от 26 июня 2007 г. № 143**

В соответствии со статьями 8.2, 31 – 33 Градостроительного кодекса Российской Федерации, статьей 2 Закона Пермского края от 07 декабря 2020 г. № 603-ПК «О перераспределении отдельных полномочий в области градостроительной деятельности и земельных отношений между органами государственной власти Пермского края и органами местного самоуправления Пермского городского округа и о внесении изменений в Закон Пермского края «О градостроительной деятельности в Пермском крае»

Правительство Пермского края ПОСТАНОВЛЯЕТ:

1. Внести в статью 49 Правил землепользования и застройки города Перми, утвержденных решением Пермской городской Думы от 26 июня 2007 г. № 143 (в редакции решений Пермской городской Думы от 23 октября 2007 г. № 258, от 25 марта 2008 г. № 78, от 24 июня 2008 г. № 215, от 24 февраля 2009 г. № 29, от 26 января 2010 г. № 16 (с изменениями от 27 января 2011 г., от 03 мая 2011 г.), от 25 февраля 2010 г. № 31, от 24 августа 2010 г. № 131, от 02 ноября 2010 г. № 177, от 17 декабря 2010 г. № 207, от 26 апреля 2011 г. № 64, от 30 августа 2011 г. № 176, от 27 сентября 2011 г. № 195, от 21 декабря 2011 г. № 245, от 21 декабря 2011 г. № 246, от 28 февраля 2012 г. № 25, от 22 мая 2012 г. № 94, от 25 сентября 2012 г. № 195, от 20 ноября 2012 г. № 258, от 18 декабря 2012 г. № 287 (редакция от 25 июня 2013 г.), от 26 февраля 2013 г. № 40, от 28 мая 2013 г. № 117, от 24 сентября 2013 г. № 199, от 24 сентября 2013 г. № 211, от 19 ноября 2013 г. № 261, от 19 ноября 2013 г. № 262, от 28 января 2014 г. № 4, от 28 января 2014 г. № 5,

от 25 февраля 2014 г. № 34, от 25 марта 2014 г. № 63, от 25 марта 2014 г. № 64, от 27 мая 2014 г. № 113, от 20 июня 2014 г. № 129, от 20 июня 2014 г. № 130, от 23 сентября 2014 г. № 191, от 23 сентября 2014 г. № 199, от 23 сентября 2014 г. № 200, от 16 декабря 2014 г. № 280, от 16 декабря 2014 г. № 281, от 16 декабря 2014 г. № 282, от 27 января 2015 г. № 12, от 24 февраля 2015 г. № 30, от 24 февраля 2015 г. № 37, от 24 марта 2015 г. № 58, от 28 апреля 2015 г. № 87, от 26 мая 2015 г. № 125, от 23 июня 2015 г. № 141, от 23 июня 2015 г. № 147, от 25 августа 2015 г. № 162, от 25 августа 2015 г. № 163, от 25 августа 2015 г. № 164, от 25 августа 2015 г. № 165, от 22 сентября 2015 г. № 192, от 27 октября 2015 г. № 224, от 27 октября 2015 г. № 225, от 27 октября 2015 г. № 226, от 27 октября 2015 г. № 227, от 27 октября 2015 г. № 228 (редакция от 28 февраля 2017 г.), от 22 декабря 2015 г. № 278 (редакция от 28 февраля 2017 г.), от 22 декабря 2015 г. № 279, от 26 января 2016 г. № 8, от 26 января 2016 г. № 9, от 26 января 2016 г. № 10, от 24 февраля 2016 г. № 22, от 24 февраля 2016 г. № 23, от 24 февраля 2016 г. № 24, от 24 февраля 2016 г. № 25 (редакция от 28 февраля 2017 г.), от 24 мая 2016 г. № 103, от 28 июня 2016 г. № 126, от 28 июня 2016 г. № 127, от 23 августа 2016 г. № 187, от 23 августа 2016 г. № 188, от 23 августа 2016 г. № 189, от 23 августа 2016 г. № 190, от 23 августа 2016 г. № 191, от 23 августа 2016 г. № 192, от 22 ноября 2016 г. № 247, от 22 ноября 2016 г. № 248, от 20 декабря 2016 г. № 271, от 20 декабря 2016 г. № 272, от 28 февраля 2017 г. № 31, от 28 февраля 2017 г. № 32, от 23 мая 2017 г. № 102, от 27 июня 2017 г. № 124, от 27 июня 2017 г. № 125, от 22 августа 2017 г. № 166, от 22 августа 2017 г. № 167, от 26 сентября 2017 г. № 188, от 24 октября 2017 г. № 210, от 24 октября 2017 г. № 211, от 19 декабря 2017 г. № 254, от 19 декабря 2017 г. № 255, от 19 декабря 2017 г. № 256, от 19 декабря 2017 г. № 257, от 23 января 2018 г. № 4, от 27 февраля 2018 г. № 26, от 27 февраля 2018 г. № 27, от 24 апреля 2018 г. № 65, от 24 апреля 2018 г. № 66, от 24 апреля 2018 г. № 67, от 22 мая 2018 г. № 94, от 28 августа 2018 г. № 143, от 28 августа 2018 г. № 144, от 28 августа 2018 г. № 145, от 25 сентября 2018 г. № 178, от 23 октября 2018 г. № 207, от 20 ноября 2018 г. № 246, от 22 января 2019 г. № 4, от 26 февраля 2019 г. № 32, от 26 марта 2019 г. № 49, от 26 марта 2019 г. № 50 (редакция от 22 октября 2019 г.), от 26 марта 2019 г. № 52, от 23 апреля 2019 г. № 80, от 23 апреля 2019 г. № 81, от 23 апреля 2019 г. № 82, от 23 апреля 2019 г. № 83, от 23 апреля 2019 г. № 84, от 28 мая 2019 г. № 107, от 28 мая 2019 г. № 108, от 28 мая 2019 г. № 109, от 28 мая 2019 г. № 110, от 28 мая 2019 г. № 111, от 25 июня 2019 г. № 132, от 25 июня 2019 г. № 133, от 25 июня 2019 г. № 134, от 25 июня 2019 г. № 135, от 25 июня 2019 г. № 136, от 27 августа 2019 г.



№ 167, от 27 августа 2019 г. № 168, от 27 августа 2019 г. № 169, от 27 августа 2019 г. № 170, от 27 августа 2019 г. № 171, от 24 сентября 2019 г. № 219, от 24 сентября 2019 г. № 220, от 24 сентября 2019 г. № 221, от 24 сентября 2019 г. № 222, от 24 сентября 2019 г. № 223, от 22 октября 2019 г. № 246, от 22 октября 2019 г. № 248, от 22 октября 2019 г. № 249, от 19 ноября 2019 г. № 282, от 19 ноября 2019 г. № 283, от 17 декабря 2019 г. № 318, от 17 декабря 2019 г. № 319, от 17 декабря 2019 г. № 320, от 17 декабря 2019 г. № 321, от 28 января 2020 г. № 15, от 28 января 2020 г. № 16, от 28 января 2020 г. № 17, от 28 января 2020 г. № 18, от 28 января 2020 г. № 19, от 28 января 2020 г. № 20, от 28 января 2020 г. № 21, от 28 января 2020 г. № 22, от 25 февраля 2020 г. № 48, от 25 февраля 2020 г. № 49, от 24 марта 2020 г. № 66, от 24 марта 2020 г. № 67, от 24 марта 2020 г. № 68, от 26 мая 2020 г. № 94, от 26 мая 2020 г. № 95, от 23 июня 2020 г. № 118, от 25 августа 2020 г. № 160, от 25 августа 2020 г. № 162, от 25 августа 2020 г. № 163, от 25 августа 2020 г. № 164, от 22 сентября 2020 г. № 191, от 27 октября 2020 г. № 216, от 17 ноября 2020 г. № 238, от 15 декабря 2020 г. № 272, от 15 декабря 2020 г. № 273, от 15 декабря 2020 г. № 274, от 26 января 2021 г. № 17, от 26 января 2021 г. № 18, от 26 января 2021 г. № 19, от 26 января 2021 г. № 20, от 26 января 2021 г. № 21, от 26 января 2021 г. № 22, от 26 января 2021 г. № 23, от 24 февраля 2021 г. № 39, постановлений Правительства Пермского края от 17 марта 2021 г. № 155-п, от 09 июня 2021 г. № 374-п, от 23 июня 2021 г. № 432-п, от 07 июля 2021 г. № 466-п, от 20 июля 2021 г. № 488-п, от 02 сентября 2021 г. № 627-п, от 20 октября 2021 г. № 797-п, от 17 ноября 2021 г. № 893-п, от 02 декабря 2021 г. № 949-п, от 02 декабря 2021 г. № 969-п, от 08 декабря 2021 г. № 981-п, от 23 декабря 2021 г. № 1069-п, от 18 февраля 2022 г. № 122-п, от 11 марта 2022 г. № 190-п, от 30 марта 2022 г. № 262-п, от 06 апреля 2022 г. № 271-п, от 13 апреля 2022 г. № 301-п, от 20 апреля 2022 г. № 322-п, от 29 апреля 2022 г. № 339-п, от 13 мая 2022 г. № 373-п, от 13 мая 2022 г. № 385-п, от 13 мая 2022 г. № 389-п, от 18 мая 2022 г. № 426-п, от 01 июня 2022 г. № 457-п, от 08 июня 2022 г. № 490-п, от 15 июня 2022 г. № 502-п, от 06 июля 2022 г. № 563-п, от 20 июля 2022 г. № 596-п, от 20 июля 2022 г. № 605-п, от 03 августа 2022 г. № 646-п, от 11 августа 2022 г. № 676-п, от 18 августа 2022 г. № 684-п, от 23 августа 2022 г. № 715-п, от 05 октября 2022 г. № 841-п, от 05 октября 2022 г. № 842-п, от 10 октября 2022 г. № 857-п, от 19 октября 2022 г. № 881-п, от 02 ноября 2022 г. № 922-п, от 02 ноября 2022 г. № 926-п, от 11 ноября 2022 г. № 930-п, от 17 ноября 2022 г. № 958-п, от 17 ноября 2022 г. № 959-п, от 17 ноября 2022 г. № 960-п, от 30 ноября 2022 г. № 1008-п, от 30 ноября 2022 г. № 1010-п, от 30 ноября

2022 г. № 1031-п, от 07 декабря 2022 г. № 1039-п, от 07 декабря 2022 г. № 1040-п, от 14 декабря 2022 г. № 1077-п, от 14 декабря 2022 г. № 1094-п, от 21 декабря 2022 г. № 1118-п, от 28 декабря 2022 г. № 1159-п, от 28 декабря 2022 г. № 1162-п, от 12 января 2023 г. № 15-п, от 20 января 2023 г. № 34-п, от 25 января 2023 г. № 39-п, от 01 февраля 2023 г. № 61-п, от 01 февраля 2023 г. № 64-п, от 14 февраля 2023 г. № 109-п, от 28 февраля 2023 г. № 129-п, от 28 февраля 2023 г. № 140-п, от 10 марта 2023 г. № 172-п, от 16 марта 2023 г. № 184-п, от 27 марта 2023 г. № 203-п, от 27 марта 2023 г. № 204-п, от 05 апреля 2023 г. № 237-п, от 05 апреля 2023 г. № 246-п, от 20 апреля 2023 г. № 291-п, от 20 апреля 2023 г. № 293-п, от 26 апреля 2023 г. № 307-п, от 08 июня 2023 г. № 439-п, от 14 июня 2023 г. № 442-п, от 14 июня 2023 г. № 443-п, от 14 июня 2023 г. № 457-п, от 29 июня 2023 г. № 491-п, от 29 июня 2023 г. № 492-п, от 05 июля 2023 г. № 505-п, от 26 июля 2023 г. № 558-п, от 26 июля 2023 г. № 559-п, от 09 августа 2023 г. № 603-п, от 10 августа 2023 г. № 615-п, от 21 августа 2023 г. № 633-п, от 31 августа 2023 г. № 653-п, от 31 августа 2023 г. № 663-п, от 07 сентября 2023 г. № 682-п, от 04 октября 2023 г. № 772-п, от 11 октября 2023 г. № 782-п, от 13 октября 2023 г. № 789-п, от 17 октября 2023 г. № 792-п, от 20 октября 2023 г. № 795-п, от 02 ноября 2023 г. № 834-п, от 02 ноября 2023 г. № 843-п, от 27 ноября 2023 г. № 928-п, от 11 декабря 2023 г. № 965-п, от 12 декабря 2023 г. № 967-п, от 18 декабря 2023 г. № 1007-п, от 27 декабря 2023 г. № 1052-п, от 28 декабря 2023 г. № 1056-п, от 31 января 2024 г. № 55-п, от 13 февраля 2024 г. № 91-п, от 20 февраля 2024 г. № 106-п, от 20 февраля 2024 г. № 108-п, от 19 марта 2024 г. № 162-п, от 17 апреля 2024 г. № 224-п, от 17 апреля 2024 г. № 225-п, от 30 мая 2024 г. № 286-п, от 30 мая 2024 г. № 287-п, от 30 мая 2024 г. № 288-п, от 30 мая 2024 г. № 289-п, от 30 мая 2024 г. № 290-п, от 03 июня 2024 г. № 334-п, от 13 июня 2024 г. № 363-п, от 27 июня 2024 г. № 397-п, от 27 июня 2024 г. № 398-п, от 27 июня 2024 г. № 399-п, от 27 июня 2024 г. № 400-п, от 10 июля 2024 г. № 442-п, от 25 июля 2024 г. № 490-п, от 01 августа 2024 г. № 497-п, от 09 августа 2024 г. № 506-п, от 12 августа 2024 г. № 521-п, от 14 августа 2024 г. № 523-п, от 14 августа 2024 г. № 543-п, от 14 августа 2024 г. № 544-п, от 21 августа 2024 г. № 566-п, от 21 августа 2024 г. № 567-п, от 11 сентября 2024 г. № 607-п, от 17 сентября 2024 г. № 657-п, от 17 сентября 2024 г. № 658-п, от 17 сентября 2024 г. № 659-п, от 26 сентября 2024 г. № 678-п, от 17 октября 2024 г. № 805-п, от 17 октября 2024 г. № 806-п, от 17 октября 2024 г. № 807-п, от 17 октября 2024 г. № 808-п, от 23 октября 2024 г. № 836-п), следующее изменение:

установить границы территориальной зоны рекреационно-ландшафтных территорий (Р-2) в отношении территории, расположенной по ул. 1-ой Верхотурской в Орджоникидзевском районе города Перми.

Изменение границ в отношении территории, расположенной по ул. 1-ой Верхотурской в Орджоникидзевском районе города Перми, изложить в редакции согласно приложению к настоящему постановлению.

2. Министерству по управлению имуществом и градостроительной деятельности Пермского края в срок не позднее трех рабочих дней со дня принятия настоящего постановления уведомить администрацию города Перми о его принятии.

3. Настоящее постановление вступает в силу через 10 дней после дня его официального опубликования.

Губернатор Пермского края



Д.Н. Махонин



Приложение  
к постановлению  
Правительства Пермского края  
от 31.10.2024 № 851-п

## ИЗМЕНЕНИЕ

границ в отношении территории, расположенной  
по ул. 1-ой Верхотурской в Орджоникидзевском районе города Перми



1:25000

Система координат МСК-59

в части установления границ территориальной зоны рекреационно-ландшафтных территорий (Р-2) в отношении территории, расположенной по ул. 1-ой Верхотурской в Орджоникидзевском районе города Перми

| № | X         | Y          |
|---|-----------|------------|
| 1 | 2         | 3          |
| 1 | 529655,43 | 2242233,08 |
| 2 | 529647,32 | 2242268,85 |
| 3 | 529621,83 | 2242263,22 |
| 4 | 529629,77 | 2242227,74 |
| 1 | 529655,43 | 2242233,08 |





АДМИНИСТРАЦИЯ  
ГОРОДА ПЕРМИ  
АДМИНИСТРАЦИЯ  
ОРДЖОНИКИДЗЕВСКОГО  
РАЙОНА

Щербакова ул., д. 24, Пермь, 614026  
тел. (342) 263-46-80, факс 263-44-62  
e-mail:aord@gorodperm.ru

И.о. начальника аналитического  
отдела департамента земельных и  
имущественных отношений  
администрации города Перми  
Трушевой А.А.

05.11.2024 № 059-37-01-32/3-4625

На № 059-21-01-08-5848 от 05.11.2024

О направлении информации

Уважаемая Анна Андреевна!

На Ваш запрос о проведении обследования земельного участка площадью 956 кв.м. с кадастровым номером 59:01:3810141:150, расположенного по адресу: Пермский край, г. Пермь, Орджоникидзевский район, пер. Ямальский, и предоставлении информации о наличии на земельном участке выявленных по результатам обследования территории объектов движимого и (или) недвижимого имущества, земель общего пользования, о предполагаемых сроках освобождения земельного участка от самовольно установленных и незаконно размещенных движимых объектов, самовольных построек (в случае размещения на земельном участке указанных объектов), расположении близлежащих источников противопожарного водоснабжения (наружные водопроводные сети с пожарными гидрантами; водные объекты, используемые для целей пожаротушения в соответствии с законодательством Российской Федерации; противопожарные резервуары) относительно земельного участка, для принятия решения о включении вышеуказанного земельного участка в перечень земельных участков, формируемых для предоставления на аукционе на территории города Перми, в соответствии с п.4.1.2 Регламента взаимодействия с функциональными и территориальными органами администрации города Перми по формированию земельных участков, предоставляемых на аукционе на территории города Перми, утвержденного постановлением администрации города Перми от 22.02.2018 № 103, сообщаем.

В части предоставления информации о наличии на земельном участке выявленных по результатам обследования территории объектов движимого и (или) недвижимого имущества, земель общего пользования, о предполагаемых сроках освобождения земельного участка от самовольно установленных и незаконно размещенных движимых объектов, самовольных построек (в случае размещения на земельном участке указанных объектов), сообщаем.

Администрацией района проведено обследование территории. При осуществлении обследования территории установлено, что земельный участок расположен в территориальной зоне Ж-4 (зона индивидуальной жилой застройки городского типа), вид разрешенного использования: площадки для занятий спортом. Граница земельного участка установлена в соответствии с требованиями



земельного законодательства. Местонахождение обследуемой территории установлено посредством общедоступного онлайн-сервиса публичная кадастровая карта и схемы, приложенной к запросу.

В ходе визуального осмотра территории установлено, что доступ на земельный участок ограничен. По периметру испрашиваемого земельного участка установлено ограждение в виде листов из металлопрофиля, закрепленных на металлических столбах, объединяющее территорию планируемую для формирования на аукцион и земельный участок с кадастровым номером 59:01:3810141:147 по пер. Ямальский в Орджоникидзевском районе г. Перми.

В границе огороженной территории земельного участка с кадастровым номером 59:01:3810141:150 произрастают лиственные деревья.

В отсутствие высокоточных приборов определить расположение установленных границ земельного участка на местности и расположение ограждения относительно границ, определить точную площадь огороженной территории не представляется возможным.

Таким образом, выявлены признаки нарушения земельного законодательства, ответственность за которые предусмотрена ст. 7.1 КоАП РФ, т.е. использование земельного участка лицом, не имеющим предусмотренных законодательством РФ прав на указанный земельный участок.

В отношении самовольно установленного ограждения администрацией района проведены мероприятия в соответствии с Положением о порядке выявления и демонтажа, самовольно установленных и незаконно размещенных движимых объектов на территории города Перми, утвержденным решением Пермской городской Думы от 08.11.2005 № 192. Принято решение о включении ограждения в АИСОГД, для его последующего демонтажа.

В части предоставления информации о расположении близлежащих источников противопожарного водоснабжения (наружные водопроводные сети с пожарными гидрантами; водные объекты, используемые для целей пожаротушения в соответствии с законодательством Российской Федерации; противопожарные резервуары) относительно земельного участка, сообщаем.

Согласно сведениям, предоставленным отделением надзорной деятельности и профилактической работы г. Перми по Орджоникидзевскому району 1 ОНПР по городу Перми УНПР Главного управления МЧС России по Пермскому краю, близлежащий пожарный резервуар расположен по адресу: Пермский край, г. Пермь, Орджоникидзевский район, ул. Январская, 30, пожарный гидрант по ул. Январская, пер. Рудянский, ул. Фрунзе.

Дополнительно сообщаем, что для осуществления сбора информации допустимо использование многопользовательского интерактивного on-line сервиса «Карта гидрантов» <http://karta01.ru>, который содержит электронные карты с нанесёнными условными обозначениями пожарных частей, гидрантов, водоёмов, прочих источников противопожарного водоснабжения, входящих в систему МЧС.

Приложение: на 4 л. в 1 экз.

С уважением,  
первый заместитель главы администрации района

В.И. Чашухин







АДМИНИСТРАЦИЯ ОРДЖОНИКИДЗЕВСКОГО РАЙОНА г. ПЕРМИ

АКТ  
обследования земельного участка

« 05 » ноября 20 24 г.

№ 310

Начальник отдела градостроительства, земельных и имущественных отношений администрации Орджоникидзевского района г. Перми – Овчинникова Елена Рамилевна

(должность, Ф.И.О. лица, составившего акт)

в присутствии:

провел обследование земельных участков, расположенных по адресу:

Пермский край, г. Пермь, пер. Ямальский кадастровый номер 59:01:3810141:150

площадью 956 кв. м,

Пользователь ЗУ \_\_\_\_\_

(наименование юридического или физического лица)

*При осуществлении обследования территории установлено, что земельный участок расположен в территориальной зоне Ж-4 (зона индивидуальной жилой застройки городского типа), вид разрешенного использования: площадки для занятий спортом. Граница земельного участка установлена в соответствии с требованиями земельного законодательства. Местонахождение обследуемой территории установлено посредством общедоступного онлайн-сервиса публичная кадастровая карта и схемы, приложенной к запросу.*

*В ходе визуального осмотра территории установлено, что доступ на земельный участок ограничен. По периметру испрашиваемого земельного участка установлено ограждение в виде листов из металлопрофиля, закрепленных на металлических столбах, объединяющее территорию планируемую для формирования на аукцион и земельный участок с кадастровым номером 59:01:3810141:147 по пер. Ямальский в Орджоникидзевском районе г. Перми.*

*В границе огороженной территории земельного участка с кадастровым номером 59:01:3810141:150 произрастают лиственные деревья..*

*В отсутствие высокоточных приборов определить расположение установленных границ земельного участка на местности и расположение ограждения относительно границ, определить точную площадь огороженной территории не представляется возможным.*

*Таким образом, выявлены признаки нарушения земельного законодательства, ответственность за которые предусмотрена ст. 7.1 КоАП РФ, т.е. использование земельного участка лицом, не имеющим предусмотренных законодательством РФ прав на указанный земельный участок.*

*В отношении самовольно установленного ограждения администрацией района проведены мероприятия в соответствии с Положением о порядке выявления и демонтажа, самовольно установленных и незаконно размещенных движимых объектов на территории города Перми, утвержденным решением Пермской городской Думы от 08.11.2005 № 192. Принято решение о включении ограждения в Единый реестр самовольно установленных и незаконно размещенных движимых объектов, выявленных на территории города Перми, с последующим внесением в АИСОГД.*

К акту прилагается: фототаблица, схема расположения \_\_\_\_\_

Акт составил:

(подпись)

Овчинникова Е.Р.


(Ф.И.О.)






ФОТОТАБЛИЦА  
(приложение к акту обследования)  
от "05" ноября 2024 г.

Пермский край, г. Пермь, пер. Ямальский кадастровый номер 59:01:3810141:150  
(адрес земельного участка)



  
(подпись)

Е.Р. Овчинникова  
(Ф.И.О. должностного лица, составившего фототаблицу)





ФОТОТАБЛИЦА  
(приложение к акту обследования)  
от "05" ноября 2024 г.

Пермский край, г. Пермь, пер. Ямальский кадастровый номер 59:01:3810141:150  
(адрес земельного участка)



  
(подпись)


Е.Р. Овчинникова  
(Ф.И.О. должностного лица, составившего фототаблицу)





**Схема месторасположения**  
(приложение к акту обследования)  
от "05" ноября 2024 г.

**Пермский край, г. Пермь, пер. Ямальский кадастровый номер 59:01:3810141:150**  
(адрес земельного участка)



***Обследуемый ЗУ с  
КН 59:01:3810141:150***

***Место расположения самовольно  
установленного ограждения***

  
(подпись)

Е.Р. Овчинникова  
(Ф.И.О. должностного лица, составившего фототаблицу)





АДМИНИСТРАЦИЯ  
ГОРОДА ПЕРМИ  
ДЕПАРТАМЕНТ ДОРОГ  
И БЛАГОУСТРОЙСТВА

Ленина ул., д. 25, Пермь, 614015  
тел./факс (342) 212-62-80  
e-mail:ddb@gorodperm.ru  
http://www.gorodperm.ru

И.о. начальника аналитического  
отдела департамента земельных  
отношений администрации  
города Перми  
Трушевой А.А.

06.11.2024 № 059-24-01-36/3-4023  
059-21-01-08-5840 02.11.2024  
На № \_\_\_\_\_ от \_\_\_\_\_

**О направлении информации в  
отношении земельного участка  
по пер. Ямальскому**

Уважаемая Анна Андреевна!

В соответствии с п. 4.1.2 Регламента взаимодействия департамента земельных отношений администрации города Перми с функциональными и территориальными органами администрации города Перми по формированию земельных участков, предоставляемых на аукционе на территории города Перми, утвержденного постановлением администрации города Перми от 22.02.2018 № 103, направляем информацию в отношении земельного участка с кадастровым номером 59:01:3810141:150, расположенного по адресу: Пермский край, г. Пермь, пер. Ямальский, площадью 956 кв. м, с видом разрешенного использования «площадки для занятий спортом».

Бюджетом города Перми на 2024 год и плановый период 2025-2026 годов мероприятия по строительству, реконструкции, капитальному ремонту улично-дорожной сети на рассматриваемой территории не предусмотрены.

Для примыкания земельного участка к улично-дорожной сети города Перми необходимо:

разработать проект организации дорожного движения и согласовать в установленном порядке с ГКУ «Центр безопасности дорожного движения Пермского края» (ул. Пермская, 164, тел. 236-21-84);

получить согласие владельца автомобильной дороги (порядок выдачи согласия владельца автомобильной дороги общего пользования местного значения в целях строительства, реконструкции, капитального ремонта, ремонта являющихся сооружениями пересечения автомобильной дороги общего пользования местного значения с другими автомобильными дорогами, примыкания автомобильной дороги общего пользования местного значения к другой автомобильной дороге, а также перечень документов, необходимых для выдачи согласия, утверждены Постановлением администрации города Перми от 31.01.2022 № 45).



Также направляем информацию о соблюдении Правил благоустройства территории города Перми, утвержденных решением Пермской городской Думы от 15.12.2020 № 277, при строительстве объектов недвижимости на земельных участках, предоставленных на торгах:

поверхностный водоотвод решить проектом без подтопления смежных территорий, в соответствии с действующими нормативно-правовыми актами и природоохранным законодательством;

предусмотреть электроосвещение территории объекта;

стоянку для временного хранения транспорта разместить в границах отведенного под строительство земельного участка вне территории общего пользования;

предусмотреть устройство подъезда к земельному участку или ликвидацию разрушений, повреждений дорожного покрытия существующего проезда от границ земельного участка до существующей улично-дорожной сети города Перми, а также наружное освещение подъезда.

Для сведения сообщаем, что в соответствии с Федеральным законом от 08.11.2007 № 257-ФЗ «Об автомобильных дорогах и о дорожной деятельности в Российской Федерации и о внесении изменений в отдельные законодательные акты Российской Федерации», расходы на строительство, реконструкцию, капитальный ремонт, ремонт пересечений и примыканий, в том числе расходы на выполнение дополнительных работ, связанных с обеспечением безопасности дорожного движения, водоотведения и исполнением других установленных техническими регламентами требований, несут лица, в интересах которых осуществляются строительство, реконструкция, капитальный ремонт, ремонт пересечений или примыканий.

С уважением,  
начальник департамента



Д.А. Мясоедов







АДМИНИСТРАЦИЯ  
ГОРОДА ПЕРМИ  
ДЕПАРТАМЕНТ  
ОБЩЕСТВЕННОЙ  
БЕЗОПАСНОСТИ

Сибирская ул., д. 10, Пермь, 614000  
тел./факс (342) 212-31-25  
e-mail: dob@gorodperm.ru  
http://www.gorodperm.ru

Начальнику аналитического отдела  
департамента земельных  
отношений администрации  
города Перми  
Бурыловой С.В.

07.11.2024 № 059-10-01-27/3-1826

На № 059-21-01-08-5840 от 05.11.2024

О земельном участке  
в Орджоникидзевском районе

Уважаемая Светлана Владимировна!

В ответ на Ваше обращение о предоставлении информации в отношении земельного участка с кадастровым номером 59:01:3810141:150, площадью 956 кв. м, расположенного по пер. Ямальскому в Орджоникидзевском районе города Перми, с видом разрешенного использования «площадки для занятий спортом», сообщаем следующее.

Строительство пожарного водоема на указанной территории не запланировано. Ближайшее подразделение пожарной охраны расположено по адресу: ул. Васнецова, 7 (ПСЧ-7 10-ПСО).

Помещения для аварийно-спасательных формирований на указанной территории отсутствуют. В настоящее время потребность в обеспечении служебными помещениями для аварийно-спасательных формирований в указанном микрорайоне отсутствует.

На указанной территории имеется следующий источник противопожарного водоснабжения: (пожарный гидрант), расположенный по ул. Январская, 88 – на расстоянии 300 метров.

Объекты общественной безопасности, отнесенные к объектам полиции (участковые пункты полиции), в данном микрорайоне отсутствуют. Ближайший участковый пункт расположен по адресу: г. Пермь, ул. Героя Васькина, 3, (микрорайон Домостроительный, Орджоникидзевского района). В настоящее время в указанном микрорайоне строительство (приобретение) участковых пунктов полиции не планируется.



Указанный земельный участок находится в зоне действия региональной автоматизированной системы централизованного оповещения населения города Перми, установленной по ул. Фрунзе, 67 - 600 метров.

По информации предоставленной письмом Министерством территориальной безопасности Пермского края от 07.10.2020 № 964с, рассматриваемая территория попадает в зону возможного химического заражения в особый период.

С уважением,  
начальник департамента



К.И. Кузьменко

Вотинова Екатерина Сергеевна  
Фалюш Владимир Иванович  
210-14-40  
Нурлина Гульназ Асхатовна  
212-17-17







АДМИНИСТРАЦИЯ  
ГОРОДА ПЕРМИ  
УПРАВЛЕНИЕ ПО ЭКОЛОГИИ  
И ПРИРОДОПОЛЬЗОВАНИЮ

Советская ул., д. 22, Пермь, 614015  
тел./факс (342) 210-99-91  
e-mail: uer@gorodperm.ru  
http://www.gorodperm.ru

Начальнику аналитического  
отдела департамента  
земельных отношений  
администрации  
города Перми  
Бурыловой С.В.

07.11.2024 № 059-33-01-10/3-717

На № 059-21-01-08-5840 от 02.11.2024

О выдаче перечня мероприятий

Уважаемая Светлана Владимировна!

Для формирования пакета аукционной документации с целью предоставления земельного участка, расположенного по адресу: г. Пермь, Орджоникидзевский район, пер. Ямальский, с кадастровым номером 59:01:3810141:150, площадью 956 кв.м, с видом разрешенного использования «площадки для занятий спортом», управление по экологии и природопользованию администрации города Перми направляет перечень мероприятий по охране окружающей среды.

Количество зеленых насаждений, произрастающих на испрашиваемом земельном участке, указано в перечне мероприятий.

Восстановительную стоимость посчитать не представляется возможным, так как неизвестно пятно застройки и количество сносимых зеленых насаждений. Средняя стоимость в ценах 2024 г. одного дерева лиственной породы от 25 тыс.руб., а хвойной – от 30 тыс.руб.

Приложение: Перечень мероприятий по охране окружающей среды на 1 л. в 1 экз.

С уважением,  
и.о. начальника управления



А.Г. Зеленин

Федосеева Наталья Павловна  
212 56 92





АДМИНИСТРАЦИЯ  
ГОРОДА ПЕРМИ

Победителю конкурса

УПРАВЛЕНИЕ ПО ЭКОЛОГИИ  
И ПРИРОДОПОЛЬЗОВАНИЮ

Советская ул., д. 22, Пермь, 614015  
тел./факс (342) 210-99-91  
e-mail: uer@gorodperm.ru  
http://www.gorodperm.ru

№ \_\_\_\_\_

На № \_\_\_\_\_ от \_\_\_\_\_

**Перечень мероприятий по охране окружающей среды № 240 от 06.11.2024**

**Наименование и адрес объекта** – Строительство площадки для занятий спортом по пер. Ямальскому (кад.н. 59:01:3810141:150) в Орджоникидзевском районе.

**Инициатор деятельности** – Победитель конкурса.

**Условия строительства:**

1. На испрашиваемом земельном участке произрастают 17 шт. деревьев породы «липа».
2. Проектом предусмотреть:
  - 2.1. Нанесение существующих деревьев на стройгенплане.
  - 2.2. Снос деревьев, попадающих под пятно застройки, вести на основании акта комиссионного обследования зеленых насаждений в соответствии с решением Пермской городской Думы от 15.12.2020 г. № 277. Указанный акт должен быть составлен на основании проектной документации. Остальные деревья сохранить.
  - 2.3. Восстановление зеленых насаждений вести в соответствии с решением Пермской городской Думы от 15 декабря 2020 г. № 277.
  - 2.4. Сбор и отвод ливневых вод с использованием вариантов решений в зависимости от:
    - а) наличия централизованной системы ливневой канализации;
    - б) площади водосбора с учетом транзитных вод с прилегающей территории;
    - в) угла наклона рельефа, включающий прилегающие территории;
    - г) применения иных решений равномерного отвода поверхностного стока с запрашиваемой территории на прилегающие территории.
  - 2.5. Определение видов образующихся отходов и мест их размещения на период эксплуатации.
  - 2.6. Конкретные мероприятия по охране окружающей среды на период строительства, включая:
    - установку временного защитного ограждения строительной площадки,
    - ограждение существующих зеленых насаждений, не попадающих под пятно застройки,
    - прокладку коммуникаций осуществлять на расстоянии не менее 2 м от ствола дерева, чтобы не повредить корневую систему,
    - не использовать приствольные круги существующих деревьев (Ø 1м) под складирование материалов и установки временных сооружений,
    - определение видов и объемов образующихся отходов и мест их размещения,
    - систематический вывоз отходов,
    - недопущение загрязнения атмосферы, почвы и подземных вод,
    - предотвращение выноса грязи автотранспортом, выезжающим со строительной площадки.

**Срок действия перечня мероприятий** - 3 года.

И.о. начальника управления



А.Г. Зеленин



Филиал публично-правовой компании «Роскадастр» по Пермскому краю  
полное наименование органа регистрации прав

Выписка из Единого государственного реестра недвижимости об объекте недвижимости

Сведения о характеристиках объекта недвижимости

На основании запроса от 06.11.2024, поступившего на рассмотрение 06.11.2024, сообщаем, что согласно записям Единого государственного реестра недвижимости:

Раздел 1 Лист 1

|                          |  |  |  |
|--------------------------|--|--|--|
| Земельный участок        |  |  |  |
| вид объекта недвижимости |  |  |  |

|                    |                           |                   |                         |
|--------------------|---------------------------|-------------------|-------------------------|
| Лист № 1 раздела 1 | Всего листов раздела 1: 3 | Всего разделов: 4 | Всего листов выписки: 6 |
|--------------------|---------------------------|-------------------|-------------------------|

|  |                   |
|--|-------------------|
| 06.11.2024г. № КУВИ-001/2024-271717444 |                   |
| Кадастровый номер:                     | 59:01:3810141:150 |
| Номер кадастрового квартала:           | 59:01:3810141     |
| Дата присвоения кадастрового номера:   | 02.11.2024        |

|   |   |
|---|---|
| Ранее присвоенный государственный учетный номер:  | данные отсутствуют                      |
| Местоположение:   | Пермский край, г. Пермь, пер. Ямальский |
| Площадь:  | 956 +/- 6.24                            |
| Кадастровая стоимость, руб.:  | 1865089.08                              |
| Кадастровые номера расположенных в пределах земельного участка объектов недвижимости:   | данные отсутствуют                      |
| Кадастровые номера объектов недвижимости, из которых образован объект недвижимости:   | данные отсутствуют                      |
| Кадастровые номера образованных объектов недвижимости:  | данные отсутствуют                      |
| Категория земель:   | Земли населенных пунктов                |
| Виды разрешенного использования:  | площадки для занятий спортом            |
| Сведения о кадастровом инженере:  |   |
| Сведения о лесах, водных объектах и об иных природных объектах, расположенных в пределах земельного участка:  | данные отсутствуют                      |
| Сведения о том, что земельный участок полностью расположен в границах зоны с особыми условиями использования территории, территории объекта культурного наследия, публичного сервитута: | данные отсутствуют                      |



ДОКУМЕНТ ПОДПИСАН  
ЭЛЕКТРОННОЙ ПОДПИСЬЮ

Сертификат: 009F0BDC181A023B64597F1E2579BEFB50

Владелец: ФЕДЕРАЛЬНАЯ СЛУЖБА ГОСУДАРСТВЕННОЙ

РЕГИСТРАЦИИ, КАДАСТРА И КАРТОГРАФИИ

Действителен: с 02.08.2024 по 26.10.2025

полное наименование должности

инициалы, фамилия

|   |   |                   |                         |
|---|---|-------------------|-------------------------|
| Земельный участок   |   |                   |                         |
| вид объекта недвижимости  |   |                   |                         |
| Лист № 2 раздела 1  | Всего листов раздела 1: 3   | Всего разделов: 4 | Всего листов выписки: 6 |
| 06.11.2024г. № КУВИ-001/2024-271717444  |   |                   |                         |
| Кадастровый номер:  |   | 59:01:3810141:150 |                         |
| Сведения о том, что земельный участок расположен в границах особой экономической зоны, территории опережающего развития, зоны территориального развития в Российской Федерации, игорной зоны:   | данные отсутствуют  |                   |                         |
| Сведения о том, что земельный участок расположен в границах особо охраняемой природной территории, Байкальской природной территории и ее экологических зон, лесопарковом зеленом поясе, охотничьего угодья, лесничества:  | данные отсутствуют  |                   |                         |
| Сведения о расположении земельного участка и (или) расположенного на нем объекта недвижимости в границах территории, в отношении которой принято решение о резервировании земель для государственных или муниципальных нужд:  | данные отсутствуют  |                   |                         |
| Сведения о результатах проведения государственного земельного надзора:  | данные отсутствуют  |                   |                         |
| Сведения о расположении земельного участка в границах территории, в отношении которой утвержден проект межевания территории:  | данные отсутствуют  |                   |                         |
| Условный номер земельного участка:  | данные отсутствуют  |                   |                         |
| Сведения о принятии акта и (или) заключении договора, предусматривающих предоставление в соответствии с земельным законодательством исполнительным органом государственным органом власти или органом местного самоуправления, находящегося в государственной или муниципальной собственности земельного участка для строительства наемного дома социального использования или наемного дома коммерческого использования: | данные отсутствуют  |                   |                         |
| Сведения о том, что земельный участок или земельные участки образованы на основании решения об изъятии земельного участка и (или) расположенного на нем объекта недвижимости для государственных или муниципальных нужд:  | данные отсутствуют  |                   |                         |
| Сведения о том, что земельный участок образован из земель или земельного участка, государственная собственность на которые не разграничена:   | Земельный участок образован из земель или земельного участка, государственная собственность на которые не разграничена. В соответствии с Федеральным законом от 25 октября 2001 г. № 137-ФЗ "О введении в действие Земельного кодекса Российской Федерации" орган Муниципальное образование город Пермь уполномочен на распоряжение таким земельным участком. |                   |                         |



ДОКУМЕНТ ПОДПИСАН  
ЭЛЕКТРОННОЙ ПОДПИСЬЮ

Сертификат: 009F0BDC181A023B64597F1E2579BEFB50

Владелец: ФЕДЕРАЛЬНАЯ СЛУЖБА ГОСУДАРСТВЕННОЙ


РЕГИСТРАЦИИ, КАДАСТРА И КАРТОГРАФИИ

Действителен: с 02.08.2024 по 26.10.2025

полное наименование должности

инициалы, фамилия

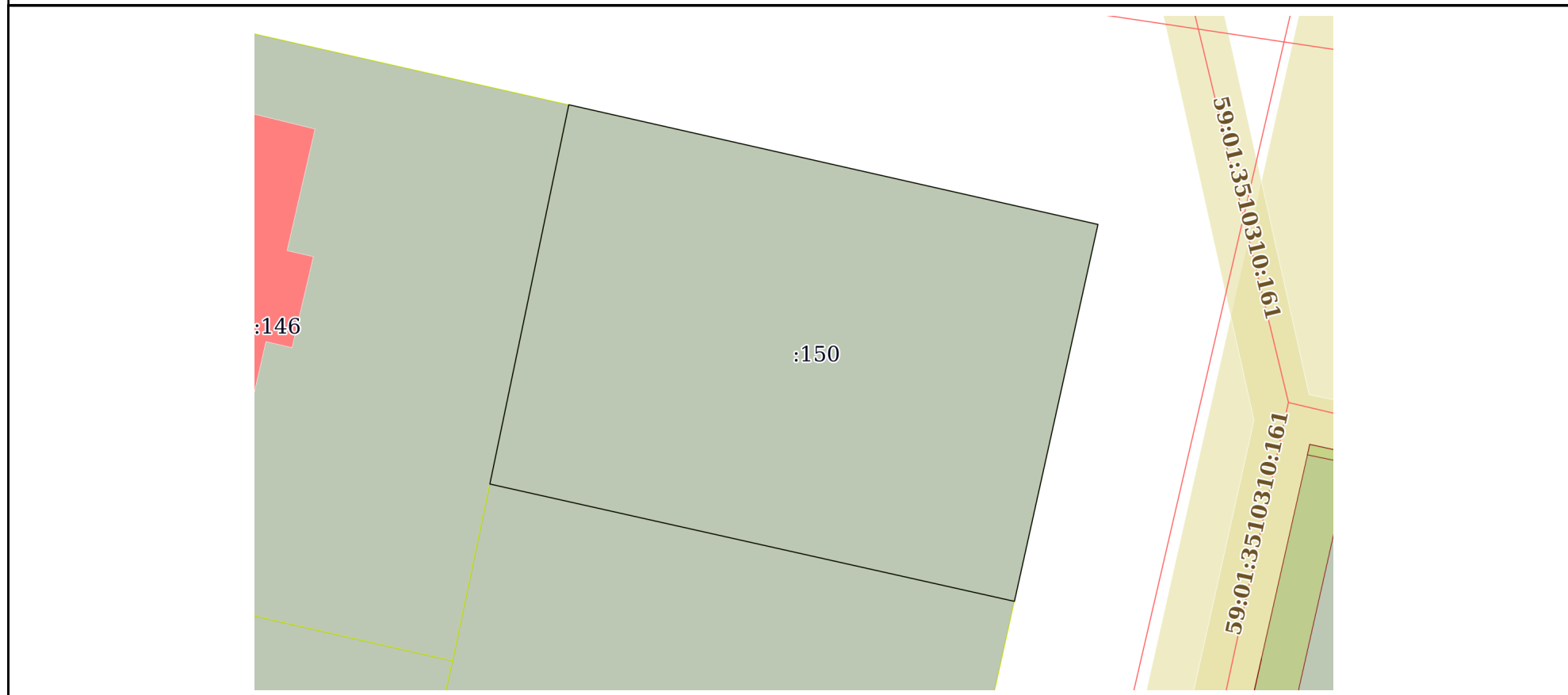
|   |  |                   |                         |
|---|--|-------------------|-------------------------|
| Земельный участок   |  |                   |                         |
| вид объекта недвижимости  |  |                   |                         |
| Лист № 3 раздела 1  | Всего листов раздела 1: 3  | Всего разделов: 4 | Всего листов выписки: 6 |
| 06.11.2024г. № КУВИ-001/2024-271717444  |  |                   |                         |
| Кадастровый номер:  |  | 59:01:3810141:150 |                         |
| Сведения о наличии земельного спора о местоположении границ земельных участков: | данные отсутствуют   |                   |                         |
| Статус записи об объекте недвижимости:  | Сведения об объекте недвижимости имеют статус "актуальные"   |                   |                         |
| Особые отметки:   | Земельный участок подлежит снятию с государственного кадастрового учета по истечении пяти лет со дня его государственного кадастрового учета, если на него не будут зарегистрированы права.<br>Сведения, необходимые для заполнения разделов: 2 - Сведения о зарегистрированных правах; 4 - Сведения о частях земельного участка, отсутствуют. |                   |                         |
| Получатель выписки:   | Департамент земельных отношений администрации города Перми   |                   |                         |

|                               |   |                   |
|-------------------------------|---|-------------------|
| полное наименование должности | <br>ДОКУМЕНТ ПОДПИСАН<br>ЭЛЕКТРОННОЙ ПОДПИСЬЮ<br>Сертификат: 009F0BDC181A023B64597F1E2579BEFB50<br>Владелец: ФЕДЕРАЛЬНАЯ СЛУЖБА ГОСУДАРСТВЕННОЙ<br>РЕГИСТРАЦИИ, КАДАСТРА И КАРТОГРАФИИ<br>Действителен: с 02.08.2024 по 26.10.2025 | инициалы, фамилия |
|-------------------------------|---|-------------------|


Выписка из Единого государственного реестра недвижимости об объекте недвижимости  
Описание местоположения земельного участка

|  |                           |                   |                         |
|--|---------------------------|-------------------|-------------------------|
| Земельный участок                      |                           |                   |                         |
| вид объекта недвижимости               |                           |                   |                         |
| Лист № 1 раздела 3                     | Всего листов раздела 3: 1 | Всего разделов: 4 | Всего листов выписки: 6 |
| 06.11.2024г. № КУВИ-001/2024-271717444 |                           |                   |                         |
| Кадастровый номер:                     |                           | 59:01:3810141:150 |                         |

План (чертеж, схема) земельного участка



Масштаб 1:400      Условные обозначения:

|  |   |                   |
|--|---|-------------------|
| <br>ДОКУМЕНТ ПОДПИСАН<br>ЭЛЕКТРОННОЙ ПОДПИСЬЮ | Сертификат: 009F0BDC181A023B64597F1E2579BEFB50<br>Владелец: ФЕДЕРАЛЬНАЯ СЛУЖБА ГОСУДАРСТВЕННОЙ<br>РЕГИСТРАЦИИ, КАДАСТРА И КАРТОГРАФИИ<br>Действителен: с 02.08.2024 по 26.10.2025 | инициалы, фамилия |
| полное наименование должности  |   |                   |

Выписка из Единого государственного реестра недвижимости об объекте недвижимости

Описание местоположения земельного участка

|  |                             |                   |                         |
|--|-----------------------------|-------------------|-------------------------|
| Земельный участок                      |                             |                   |                         |
| вид объекта недвижимости               |                             |                   |                         |
| Лист № 1 раздела 3.1                   | Всего листов раздела 3.1: 1 | Всего разделов: 4 | Всего листов выписки: 6 |
| 06.11.2024г. № КУВИ-001/2024-271717444 |                             |                   |                         |
| Кадастровый номер:                     |                             | 59:01:3810141:150 |                         |

| Описание местоположения границ земельного участка |             |          |                   |                              |                                   |                                     |   |
|---|-------------|----------|-------------------|------------------------------|-----------------------------------|-------------------------------------|---|
| № п/п   | Номер точки |          | Дирекционный угол | Горизонтальное проложение, м | Описание закрепления на местности | Кадастровые номера смежных участков | Сведения об адресах правообладателей смежных земельных участков |
|   | начальная   | конечная |                   |                              |                                   |                                     |   |
| 1   | 2           | 3        | 4                 | 5                            | 6                                 | 7                                   | 8   |
| 1   | 1.1.1       | 1.1.2    | 102°45.1`         | 36.7                         | данные отсутствуют                | данные отсутствуют                  | данные отсутствуют  |
| 2   | 1.1.2       | 1.1.3    | 192°29.3`         | 26.13                        | данные отсутствуют                | данные отсутствуют                  | данные отсутствуют  |
| 3   | 1.1.3       | 1.1.4    | 282°36.8`         | 36.36                        | данные отсутствуют                | 59:01:3810141:147                   |   |
| 4   | 1.1.4       | 1.1.1    | 11°45.1`          | 26.22                        | данные отсутствуют                | 59:01:3810141:146                   | , 614038, край Пермский, г Пермь, ул Пасечная, д                |

|                               |   |  |
|-------------------------------|---|--|
|                               |  <p>ДОКУМЕНТ ПОДПИСАН<br/>ЭЛЕКТРОННОЙ ПОДПИСЬЮ</p> <p>Сертификат: 009F0BDC181A023B64597F1E2579BEFB50<br/>Владелец: ФЕДЕРАЛЬНАЯ СЛУЖБА ГОСУДАРСТВЕННОЙ РЕГИСТРАЦИИ, КАДАСТРА И КАРТОГРАФИИ<br/>Действителен: с 02.08.2024 по 26.10.2025</p> |  |
| полное наименование должности | инициалы, фамилия   |  |



Выписка из Единого государственного реестра недвижимости об объекте недвижимости

Описание местоположения земельного участка

|  |                             |                   |                         |
|--|-----------------------------|-------------------|-------------------------|
| Земельный участок                      |                             |                   |                         |
| вид объекта недвижимости               |                             |                   |                         |
| Лист № 1 раздела 3.2                   | Всего листов раздела 3.2: 1 | Всего разделов: 4 | Всего листов выписки: 6 |
| 06.11.2024г. № КУВИ-001/2024-271717444 |                             |                   |                         |
| Кадастровый номер:                     |                             | 59:01:3810141:150 |                         |

| Сведения о характерных точках границы земельного участка |               |            |                                   |   |
|--|---------------|------------|-----------------------------------|---|
| Система координат МСК-59, зона 2 (59)                    |               |            |                                   |   |
| Номер точки  | Координаты, м |            | Описание закрепления на местности | Средняя квадратичная погрешность определения координат характерных точек границ земельного участка, м |
|  | X             | Y          |                                   |   |
| 1  | 2             | 3          | 4                                 | 5   |
| 1  | 529655.44     | 2242233.08 | Нет закрепления                   | 0.1   |
| 2  | 529647.34     | 2242268.87 | Нет закрепления                   | 0.1   |
| 3  | 529621.83     | 2242263.22 | Нет закрепления                   | 0.1   |
| 4  | 529629.77     | 2242227.74 | Нет закрепления                   | 0.1   |
| 1  | 529655.44     | 2242233.08 | Нет закрепления                   | 0.1   |

|                               |   |  |
|-------------------------------|---|--|
|                               |  <p>ДОКУМЕНТ ПОДПИСАН<br/>ЭЛЕКТРОННОЙ ПОДПИСЬЮ</p> <p>Сертификат: 009F0BDC181A023B64597F1E2579BEFB50</p> <p>Владелец: ФЕДЕРАЛЬНАЯ СЛУЖБА ГОСУДАРСТВЕННОЙ<br/>РЕГИСТРАЦИИ, КАДАСТРА И КАРТОГРАФИИ</p> <p>Действителен: с 02.08.2024 по 26.10.2025</p> |  |
| полное наименование должности | инициалы, фамилия   |  |

**Департамент градостроительства и архитектуры  
администрации города Перми**

**Справка из информационной системы по  
градостроительным условиям участка,  
расположенного в Орджоникидзевском районе г.  
Перми, общей площадью 956 кв.м**

**Сведения из ИСОГД г. Перми  
№612275  
г. Пермь**

Сформирована 11.11.2024

г. Пермь

Градсправка №612275

## Раздел III. Документы территориального планирования муниципальных образований

### Функциональное зонирование

| Код зоны | Наименование зоны   | Иерархия   | Утверждающий документ  | Площадь пересечения, кв.м. |
|----------|---|--|--|----------------------------|
| 132      | Территории, занятые преимущественно жилой застройкой, малоэтажными индивидуальными домами | 100 - Зоны территорий смешанного назначения застроенных и незастроенных, планируемых к реновации и (или) размещению новой застройки на земельных участках, свободных от застройки<br>130 - Зона развития территорий с сохранением преобладающих параметров | Решение Пермской городской Думы №205 от 17.12.2010 " Об утверждении Генерального плана города Перми" | 956                        |
| 312      | Зона организации и контроля доступа к элементам природно-рекреационного каркаса           | 300 - Зоны влияния структурообразующих инфраструктурных и природных объектов<br>310 - Зона взаимного влияния природных и антропогенных ландшафтов  | Решение Пермской городской Думы №205 от 17.12.2010 " Об утверждении Генерального плана города Перми" | 956                        |

### Планировочный район

| Индекс | Наименование | Площадь пересечения, кв.м. |
|--------|--------------|----------------------------|
| 73     | Январский    | 956                        |

## **Раздел IV. Нормативы градостроительного проектирования**

Приказ Министерства по управлению имуществом и градостроительной деятельности Пермского края от 30.12.2021 № 31-02-1-4-2250 "Об утверждении региональных нормативов градостроительного проектирования";

Приказ Министерства по управлению имуществом и градостроительной деятельности Пермского края от 25.02.2021 № 31-02-1-4-247 "Об утверждении региональных нормативов градостроительного проектирования "Планирование и застройка территорий садоводческих и огороднических товариществ в Пермском крае";

Приказ Министерства по управлению имуществом и градостроительной деятельности Пермского края от 25.02.2021 № 31-02-1-4-248 "Об утверждении региональных нормативов градостроительного проектирования "Обеспеченность населения Пермского края объектами пожарной охраны";

Приказ Министерства градостроительства и развития инфраструктуры Пермского края от 12.06.2009 № СЭД-35-07-04-38 "Об утверждении временного регионального норматива градостроительного проектирования "Планировка и застройка городских и сельских поселений Пермского края";

Приказ Министерства по управлению имуществом и градостроительной деятельности Пермского края от 18.03.2021 № 31-02-1-4-357 "Об утверждении региональных нормативов градостроительного проектирования "Расчетные показатели обеспеченности населения Пермского края специализированными образовательными объектами в части подготовки специалистов музыкального профиля";

Приказ Министерства по управлению имуществом и градостроительной деятельности Пермского края от 31.05.2021 № 31-02-1-4-817 "Об утверждении региональных нормативов градостроительного проектирования "Обеспеченность населения Пермского края объектами здравоохранения";

Постановление Администрации города Перми от 29.12.2022 № 1408 "Об утверждении Местных нормативов градостроительного проектирования в городе Перми"

## Раздел V. Градостроительное зонирование

### Территориальные зоны

| Код | Наименование                             | Утверждающий документ  | Площадь пересечения, кв.м. |
|-----|--|--|----------------------------|
| P-2 | Зона рекреационно-ландшафтных территорий | Решение Пермской городской Думы №143 от 26.06.2007 "Об утверждении правил землепользования и застройки города Перми" | 956                        |

### Подзоны ПЗЗ

| Наименование                 | Документ | Параметры подзоны | Площадь пересечения, кв.м. | Примечание |
|------------------------------|----------|-------------------|----------------------------|------------|
| Сведения в ИСОГД отсутствуют |          |                   |                            |            |

### Требования к архитектурно-градостроительному облику

| Наименование                 | Устанавливающий документ | Примечание | Площадь пересечения, кв.м. |
|------------------------------|--------------------------|------------|----------------------------|
| Сведения в ИСОГД отсутствуют |                          |            |                            |

### Иные параметры ПЗЗ

| Параметр                     | Значение параметра | Устанавливающий документ | Примечание |
|------------------------------|--------------------|--------------------------|------------|
| Сведения в ИСОГД отсутствуют |                    |                          |            |

## **Раздел VI. Правила благоустройства территории**

Решение Пермской городской Думы от 15.12.2020 № 277 "Об утверждении Правил благоустройства территории города Перми"

## Раздел VII. Планировка территории

### Документация по планировке/межеванию территории.

| Наименование проекта   | Статус проекта  | Документ утверждения   | Земельные участки по проекту<br>межевания   | Сервитуты по проекту | Проезды/проходы по<br>проекту | Зоны планируемого<br>размещения ОКС |
|--|---|--|---|----------------------|-------------------------------|-------------------------------------|
| Проект межевания<br>Документация по планировке<br>территории 3 (в том числе в<br>части СТН часть В11, Г10,<br>часть Г3, часть И18, часть Б6,<br>Б7, часть В3, часть В4, часть<br>Г8, часть Г9, часть Д5, И17,<br>часть Д7, Е4, Ж11, И7) в<br>Орджоникидзевском,<br>Мотовилихинском,<br>Свердловском,<br>Индустриальном районах<br>города Перми                     | Утвержден по<br>результатам<br>общественных<br>обсуждений/<br>публичных<br>слушаний | Постановление<br>администрации города<br>Перми №1133 от 20.12.2016 |   |                      |                               |                                     |
| Проект межевания и проект<br>планировки Документация по<br>планировке территории 3 (в<br>том числе в части СТН часть<br>В11, Г10, часть Г3, часть И18,<br>часть Б6, Б7, часть В3, часть<br>В4, часть Г8, часть Г9, часть<br>Д5, И17, часть Д7, Е4, Ж11,<br>И7) в Орджоникидзевском,<br>Мотовилихинском,<br>Свердловском,<br>Индустриальном районах<br>города Перми | Утвержден по<br>результатам<br>общественных<br>обсуждений/<br>публичных<br>слушаний | Постановление<br>администрации города<br>Перми №1102 от 23.12.2015 | №152; Статус:Сформирован в<br>рамках проекта межевания;<br>Площадь: 5951,11;<br>№154; Статус:Сформирован в<br>рамках проекта межевания;<br>Площадь: 14461,71; |                      |                               |                                     |



|  |           |  |   |  |  |  |
|--|-----------|--|---|--|--|--|
| Проект межевания территории, ограниченной ул. Январской, ул. Пасечной, 1-ой Верхотурской, пер. Ямальским в Орджоникидзевском районе города Перми | Утвержден | Приказ министерства по управлению имуществом и градостроительной деятельности Пермского края №31-02-1-4-2552 от 29.12.2022 | №1; Статус:Сформирован в рамках проекта межевания; Площадь: 1371,14;<br>№2; Статус:Сформирован в рамках проекта межевания; Площадь: 1621,80;<br>№3; Статус:Сформирован в рамках проекта межевания; Площадь: 955,64; |  |  |  |
| Проект планировки территории Проект планировки территории жилых районов Левшино, Молодежный Орджоникидзевского района города Перми               | Отменен   | Постановление администрации города Перми №264 от 16.04.2008  |   |  |  |  |

#### Разработка документации о планировке территорий

| Документ | Разработчик | Примечание |
|----------|-------------|------------|
|----------|-------------|------------|

Сведения в ИСОГД отсутствуют

#### Сервитуты

| Реестровый (учетный) номер ЕГРН | Вид сервитута | Устанавливающий документ | Цель установления |
|---------------------------------|---------------|--------------------------|-------------------|
|---------------------------------|---------------|--------------------------|-------------------|

Сведения в ИСОГД отсутствуют

## Раздел X. Зоны с особыми условиями использования территории

### Санитарно-защитные зоны

| Предприятие | Устанавливающий документ | Площадь пересечения, кв.м. | Примечание |
|-------------|--------------------------|----------------------------|------------|
|-------------|--------------------------|----------------------------|------------|

Сведения в ИСОГД отсутствуют

### Зоны с особым условием использования территорий

| Наименование | Документ | Сведения ЕГРН | Реестровый (учетный) номер ЕГРН | Дата внесения в ЕГРН | Площадь пересечения, кв.м. | Примечание |
|--------------|----------|---------------|---------------------------------|----------------------|----------------------------|------------|
|--------------|----------|---------------|---------------------------------|----------------------|----------------------------|------------|

Сведения в ИСОГД отсутствуют

### Зоны ограничений застройки

| Источник | Ограничение застройки | Величина зоны | Документ | Площадь пересечения, кв.м. | Примечание |
|----------|-----------------------|---------------|----------|----------------------------|------------|
|----------|-----------------------|---------------|----------|----------------------------|------------|

Сведения в ИСОГД отсутствуют

### Зоны санитарной охраны

| Наименование (пояс) | Величина зоны | Документ утверждения | Площадь пересечения, кв.м. | Примечание |
|---------------------|---------------|----------------------|----------------------------|------------|
|---------------------|---------------|----------------------|----------------------------|------------|

Сведения в ИСОГД отсутствуют

### Прочие зоны ограничений

| Тип зоны | Описание | Документ | Площадь пересечения, кв.м. |
|----------|----------|----------|----------------------------|
|----------|----------|----------|----------------------------|

Сведения в ИСОГД отсутствуют

### Культурное наследие

#### Охранные зоны ОКН

| Код | Наименование | Устанавливающий документ | Площадь пересечения, кв.м. |
|-----|--------------|--------------------------|----------------------------|
|-----|--------------|--------------------------|----------------------------|

Сведения в ИСОГД отсутствуют

#### Объекты культурного наследия

| Вид памятника | Наименование ОКН | Площадь пересечения, кв.м. |
|---------------|------------------|----------------------------|
|---------------|------------------|----------------------------|

Сведения в ИСОГД отсутствуют

#### Территории ОКН

| Тип | Шифр зоны | ОКН | Адрес (местоположение) | Документ | Площадь пересечения, кв.м. | Примечание |
|-----|-----------|-----|------------------------|----------|----------------------------|------------|
|-----|-----------|-----|------------------------|----------|----------------------------|------------|

Сведения в ИСОГД отсутствуют

#### Описание охранных зон объектов культурного наследия

Сведения в ИСОГД отсутствуют

## Раздел XII. Резервирование земель и изъятие земельных участков

### Сведения о резервировании земель

| Кад. № участка | Цель резервирования | Площадь участка, кв.м | Площадь резервирования, кв. м | Документ утверждения | Примечание |
|----------------|---------------------|-----------------------|-------------------------------|----------------------|------------|
|----------------|---------------------|-----------------------|-------------------------------|----------------------|------------|

Сведения в ИСОГД отсутствуют

### Сведения об изъятии земель

| Кад. № участка | Цель изъятия | Площадь участка, кв.м | Площадь изъятия, кв. м | Документ утверждения | Примечание |
|----------------|--------------|-----------------------|------------------------|----------------------|------------|
|----------------|--------------|-----------------------|------------------------|----------------------|------------|

Сведения в ИСОГД отсутствуют

## Раздел XIII: Дела о застроенных или подлежащих застройке земельных участках

### Адресная справка

| Адрес объекта недвижимости  | Статус адреса | Документы установления адреса |
|---|---------------|-------------------------------|
| Земельный участок по адресу г Пермь, Орджоникидзевский р-н, Ямальский пер, 14 | Постоянный    |                               |

### Развитие застроенных территорий, комплексное освоение территорий, комплексное развитие территорий, особые экономические зоны, приоритетные инвестиционные проекты

| Документ                     | Номер документа | Дата документа | Тип территории | Примечание |
|------------------------------|-----------------|----------------|----------------|------------|
| Сведения в ИСОГД отсутствуют |                 |                |                |            |

Сведения в ИСОГД отсутствуют

### Сведения о земельных участках

| Кадастровый номер | Условный кадастровый номер ДЗО | Кадастр. Площадь ЗУ, кв.м | Вид собственности | Правообладатели         | Правоустанавливающие документы  | Правоудостоверяющие документы |
|-------------------|--------------------------------|---------------------------|-------------------|-------------------------|---|-------------------------------|
| 59:01:3810141:26  | 10141:2                        | 1845                      |                   | Цветов Владимир Юрьевич | Договор аренды №052-14О от 30.06.2014<br>Распоряжение начальника ДЗО (ГлавАПУ, УРЗО, УЗО, Комитета по зем. ресурсам) №1291 от 09.06.2014<br>№ |                               |

### Сведения о земельных участках с условно разрешенным видом использования

| Кадастровый номер            | Площадь ЗУ, кв.м. | Местоположение (адрес) | Заявители | Запрашиваемый УРВИ | Документ о предоставлении |
|------------------------------|-------------------|------------------------|-----------|--------------------|---------------------------|
| Сведения в ИСОГД отсутствуют |                   |                        |           |                    |                           |

Сведения в ИСОГД отсутствуют

### Сведения о земельных участках с отклонением от предельных параметров разрешенного строительства

| Кадастровый номер            | Площадь ЗУ, кв.м. | Местоположение (адрес) | Заявители | Запрашиваемое отклонение от параметра | Документ о предоставлении |
|------------------------------|-------------------|------------------------|-----------|---------------------------------------|---------------------------|
| Сведения в ИСОГД отсутствуют |                   |                        |           |                                       |                           |

Сведения в ИСОГД отсутствуют

### Сведения о земельных участках формируемых на торги

| Год                          | Документ | Примечание |
|------------------------------|----------|------------|
| Сведения в ИСОГД отсутствуют |          |            |

Сведения в ИСОГД отсутствуют

### Разрешения на строительство и реконструкцию

| Адрес                        | Разрешение | Вид разрешения | Основной тип объекта строительства | Кому выдано разрешение | Общие показатели |
|------------------------------|------------|----------------|------------------------------------|------------------------|------------------|
| Сведения в ИСОГД отсутствуют |            |                |                                    |                        |                  |

Сведения в ИСОГД отсутствуют

### Разрешения на ввод в эксплуатацию

| Адрес | Разрешение на ввод | Вид разрешения | Тип объекта | Кому выдано разрешение | Разрешение на строительство |
|-------|--------------------|----------------|-------------|------------------------|-----------------------------|
|-------|--------------------|----------------|-------------|------------------------|-----------------------------|

Сведения в ИСОГД отсутствуют

### Согласование архитектурно-градостроительного облика

| Наименование объекта | Состояние | Документ согласования | Примечание |
|----------------------|-----------|-----------------------|------------|
|----------------------|-----------|-----------------------|------------|

Сведения в ИСОГД отсутствуют

### ГПЗУ

| ГПЗУ | Статус | Документ утверждения/<br>Документ отмены | Землепользователи | Назначение по ГПЗУ | Площадь по ГПЗУ | Параметры строительства |
|------|--------|--|-------------------|--------------------|-----------------|-------------------------|
|------|--------|--|-------------------|--------------------|-----------------|-------------------------|

Сведения в ИСОГД отсутствуют

### Сведения о договорах по земельным участкам

| Кадастровый номер | Адрес   | Площадь<br>ЗУ, кв.м | Договор                                   | Цель<br>использования ЗУ  | Контрагенты                | Срок действия                 | Дата<br>архивации | Состояние на<br>10.11.2024 |
|-------------------|---|---------------------|---|---|----------------------------|-------------------------------|-------------------|----------------------------|
| 59:01:3810141:26  | г. Пермь<br>Орджоникидзевский р-н<br>(ул. Верхотурская/пер.<br>Ямальский, 14) | 1845                | Договор аренды №052-<br>140 от 30.06.2014 | для целей, не<br>связанных со<br>строительством,<br>(под зеленые<br>насаждения) | Цветов Владимир<br>Юрьевич | с 10.06.2014 по<br>09.05.2015 |                   | Действующий                |

### Судебные дела

| № дела в суде | Учреждение юстиции | Истец | Ответчик | Адрес | Описание адреса | Примечание |
|---------------|--------------------|-------|----------|-------|-----------------|------------|
|---------------|--------------------|-------|----------|-------|-----------------|------------|

Сведения в ИСОГД отсутствуют

## Раздел XV. Особо охраняемые природные территории

### Особо охраняемые природные территории

| Наименование | Документы | Площадь пересечения, кв.м. |
|--------------|-----------|----------------------------|
|--------------|-----------|----------------------------|

Сведения в ИСОГД отсутствуют

## Раздел XVI. Лесничества

### Лесничества

| Описание | Документ | Площадь пересечения, кв.м. |
|----------|----------|----------------------------|
|----------|----------|----------------------------|

Сведения в ИСОГД отсутствуют



**Территориальные зоны ПЗЗ**

| <b>Р-2 Зона рекреационно-ландшафтных территорий</b>   |
|---|
| <b>Основные виды использования</b>  |
| поля для гольфа или конных прогулок (5.5)<br>площадки для занятий спортом (5.1.3)<br>пляжи<br>объекты наружного противопожарного водоснабжения (пожарные резервуары, водоемы, пирсы и прочие)   |
| <b>Вспомогательные виды использования</b>   |
| объекты наружного противопожарного водоснабжения (пожарные резервуары, водоемы)<br>служебные гаражи (4.9)<br>коммунальное обслуживание (3.1)  |
| <b>Условно разрешенные виды использования</b>   |
| санаторная деятельность (9.2.1)<br>природно-познавательный туризм (5.2)<br>гостиничное обслуживание (4.7)<br>туристическое обслуживание (5.2.1)<br>спорт (5.1)<br>водный спорт (5.1.5)<br>обеспечение внутреннего правопорядка (8.3)<br>благоустройство территории (12.0.2)<br>общественное питание (4.6)<br>религиозное использование (3.7)<br>коммунальное обслуживание (3.1)<br>ремонт автомобилей (4.9.1.4)<br>обеспечение деятельности в области гидрометеорологии и смежных с ней областях (3.9.1)<br>дошкольное, начальное и среднее общее образование (3.5.1) |

**Предельные параметры разрешенного использования земельных участков и объектов капитального строительства**

| №   | Наименование  | Значение | Примечание |
|---|---|----------|------------|
| <b>Р-2 Зона рекреационно-ландшафтных территорий</b> |   |          |            |
| 1   | В случае если в границах территориальной зоны предусматривается осуществление деятельности по комплексному развитию территории, расчет показателей минимально допустимого уровня обеспеченности территории объектами коммунальной, транспортной, социальной инфраструктур и расчет показателей максимально допустимого уровня территориальной доступности указанных объектов для населения осуществляется в соответствии с утвержденными нормативами градостроительного проектирования. |          |            |
| 2   | Максимальный выступ за красную линию нависающих частей здания наземных уровней, выступающих из плоскости наружной стены фасада здания на высоте не менее 4,5 м над территорией общего пользования, составляет не более 1,2 м от красной линии. В случаях когда линия регулирования застройки отличается от красной линии, указанный выступ может быть произведен за линию регулирования застройки   |          |            |

## Предельные параметры разрешенного использования земельных участков и объектов капитального строительства

| № | Наименование  | Значение      | Примечание  |
|---|---|---------------|---|
| 3 | Максимальный процент застройки  | 10 %          | Для условно разрешенных видов использования земельных участков и объектов капитального строительства: Санаторная деятельность (9.2.1), природно-познавательный туризм (5.2), гостиничное обслуживание (4.7), туристическое обслуживание (5.2.1), спорт (5.1), водный спорт (5.1.5), религиозное использование (3.7) |
| 4 | Максимальный размер земельного участка для всех видов разрешенного использования земельных участков, за исключением случаев, установленных настоящей статьей  | 10000000 кв.м |   |
| 5 | Минимальный отступ от границ земельного участка до места допустимого размещения зданий, строений  | 0 м;          |   |
| 6 | Минимальный процент озеленения (отношение площади, занятой совокупностью древесно-кустарниковых, травянистых и цветочных растений (включая отдельно произрастающие деревья и кустарники), а также почвенным покровом как естественного, так и искусственного происхождения, к площади земельного участка) | 80 %;         | Для условно разрешенных видов использования земельных участков и объектов капитального строительства: Санаторная деятельность (9.2.1), природно-познавательный туризм (5.2), гостиничное обслуживание (4.7), туристическое обслуживание (5.2.1), спорт (5.1), водный спорт (5.1.5), религиозное использование (3.7) |
| 7 | Минимальный размер земельного участка   | 1 га;         | Для условно разрешенных видов использования земельных участков и объектов капитального строительства: Санаторная деятельность (9.2.1), природно-познавательный туризм (5.2), гостиничное обслуживание (4.7), туристическое обслуживание (5.2.1), спорт (5.1), водный спорт (5.1.5), религиозное использование (3.7) |
| 8 | Минимальный размер земельного участка для всех видов разрешенного использования земельных участков, за исключением случаев, установленных настоящей статьей   | 1 кв.м;       |   |
| 9 | Предельная высота   | 10,5 м        | Для условно разрешенных видов использования земельных участков и объектов капитального строительства: Санаторная деятельность (9.2.1), природно-познавательный туризм (5.2), гостиничное обслуживание (4.7), туристическое обслуживание (5.2.1), спорт (5.1), водный спорт (5.1.5), религиозное использование (3.7) |

### Требования к архитектурно-градостроительному облику

| № | Наименование требования | Требование |
|---|-------------------------|------------|
|   |                         |            |

Сведения в ИСОГД отсутствуют

**Охранные зоны объектов культурного наследия**

Сведения в ИСОГД отсутствуют

## Описание Функциональных зон

| Индексы и наименование функциональных зон   | Описание назначения функциональных зон, в том числе описание ограничений и запретов, которые следует учитывать при подготовке предложений в отношении градостроительных регламентов  |
|---|--|
| 100 - Зоны территорий смешанного назначения застроенных и незастроенных, планируемых к реновации и (или) размещению новой застройки на земельных участках, свободных от застройки |  |
| 130 - Зона развития территорий с сохранением преобладающих параметров   | Функциональная зона данного вида представлена территориями, фактическое использование которых характеризуется тем, что более 50 % их занято одним видом использования – преобладающей функцией.  |
| 132 - Территории, занятые преимущественно жилой застройкой, малоэтажными индивидуальными домами   | <p>Территории, занятые преимущественно жилой застройкой, малоэтажными индивидуальными домами, включают территории с застройкой индивидуальными домами, занятые фрагментарной некомплексной жилой застройкой в виде единичных жилых домов; как правило, территории находятся на удалении от объектов коммунальной, транспортной и социальной инфраструктур.</p> <p>Развитие территорий, занятых преимущественно жилой застройкой, малоэтажными индивидуальными домами, определяется с учетом низкой интенсивности использования территории; параметры застройки устанавливаются с учетом низкого уровня обслуживания городским общественным транспортом, высокой степени зависимости жителей от индивидуального транспорта, средней и низкой обеспеченности муниципальными образовательными учреждениями, по следующим направлениям и видам мероприятий:</p> <ol style="list-style-type: none"> <li>1. расширение границ, увеличение площади территорий данной функциональной зоны не предусматривается;</li> <li>2. подготовка, принятие региональных и муниципальных программ в области благоустройства территорий, занятых преимущественно жилой застройкой, малоэтажными индивидуальными домами, для реализации комплексных мероприятий по обустройству улиц и дорог с твердым покрытием, по обустройству централизованных систем водоснабжения и водоотведения, по формированию и благоустройству территорий общего пользования (рекреационной инфраструктуры);</li> <li>3. застройка смешанного назначения преимущественно жилого использования с развитием вдоль основных улиц общественно-деловой, культурно-бытовой недвижимости, ориентированной на удовлетворение повседневных потребностей населения, с выделением территориальных зон для осуществления производственных видов деятельности субъектами малого предпринимательства;</li> <li>4. масштаб и интенсивность застройки дифференцированы, обеспечивают формирование и сохранение различных жилых сред в виде отдельных типологий жилья и их сочетания: блокированных, индивидуальных жилых домов городского типа; индивидуальных жилых домов сельского типа.</li> </ol> |
| 300 - Зоны влияния структурообразующих инфраструктурных и природных объектов  | <p>Дополнительные функциональные зоны – зоны влияния структурообразующих инфраструктурных и природных объектов на территории в пределах зон территорий смешанного назначения – определяют дополнительные параметры развития территорий в пределах зон территорий смешанного назначения, которые необходимо учитывать при градостроительном проектировании.</p> <p>Зоны влияния структурообразующих инфраструктурных и природных объектов на территории в пределах зон территорий смешанного назначения выделены в целях:</p> <ol style="list-style-type: none"> <li>1. учета эффектов влияния структурообразующих инфраструктурных и природных объектов на развитие застроенных и планируемых к застройке территорий в пределах зон территорий смешанного использования;</li> <li>2. определения приоритетов при формировании органами государственной власти Пермского края и органами местного самоуправления города Перми перечней мероприятий по развитию городских территорий и соответствующих видов городской инфраструктуры, предусматриваемых в соответствующих программах;</li> <li>3. формирования технических заданий при разработке документов градостроительного проектирования.</li> </ol>  |

|   |   |
|---|---|
| 310 - Зона взаимного влияния природных и антропогенных ландшафтов                     |   |
| 312 - Зона организации и контроля доступа к элементам природно-рекреационного каркаса | <p>Зона организации и контроля доступа к элементам природного каркаса выделена в целях формирования локальных соединяющих контактных зон перехода антропогенного ландшафта в природный, обеспечивающих размещение застройки невысокой плотности, организованный транспортно-пешеходный доступ, контроль уровня интенсивности рекреационных услуг и посещений элементов природно-рекреационного каркаса неограниченным кругом лиц.</p> <p>Формирование контактных зон предполагает отделение антропогенного ландшафта от природного ландшафта диффузными границами без четкого контура, которые обеспечиваются обустройством локальных общественных пространств с рекреационными функциями на границе территорий природно-рекреационного каркаса, благоустройством и параметрами застройки, обеспечивающими сохранение природного ландшафта в пределах зон территорий смешанного назначения.</p> <p>Зона данного вида формируется в пределах зон территорий смешанного назначения на расстоянии 200 метров от границ зон главных элементов природно-рекреационного каркаса, которые представлены городскими лесами, участками, полями территорий сельскохозяйственного использования, не занятыми объектами капитального строительства, набережной реки Камы, долинами рек Мулянки, Ивы, Большой Мотовилихи, Гайвы, Язовой, Васильевки.</p> <p>Развитие территорий зоны организации и контроля доступа к элементам природно-рекреационного каркаса определяется условиями:</p> <ul style="list-style-type: none"> <li>обеспечения населения города условиями транспортно-пешеходной доступности природных объектов, местами активного и пассивного отдыха;</li> <li>размещения на территории элементов рекреационной инфраструктуры, соответствующих среднему и низкому уровням интенсивности рекреационной нагрузки на земельных участках в пределах зон территорий смешанного назначения;</li> <li>сохранения незастроенных частей земельных участков, являющихся элементами природно-рекреационного каркаса, и обеспечения к ним общего доступа.</li> </ul> |

**Координаты пересечений участка с зонами ограничений****Санитарно-защитные зоны**

Сведения в ИСОГД отсутствуют

**Зоны с особым условием использования территорий**

Сведения в ИСОГД отсутствуют

**Зоны ограничений застройки**

Сведения в ИСОГД отсутствуют

**Зоны санитарной охраны**

Сведения в ИСОГД отсутствуют

**Прочие зоны ограничений**

Сведения в ИСОГД отсутствуют

**Охранные зоны ОКН**

Сведения в ИСОГД отсутствуют

**Объекты культурного наследия**

Сведения в ИСОГД отсутствуют

**Территории ОКН**

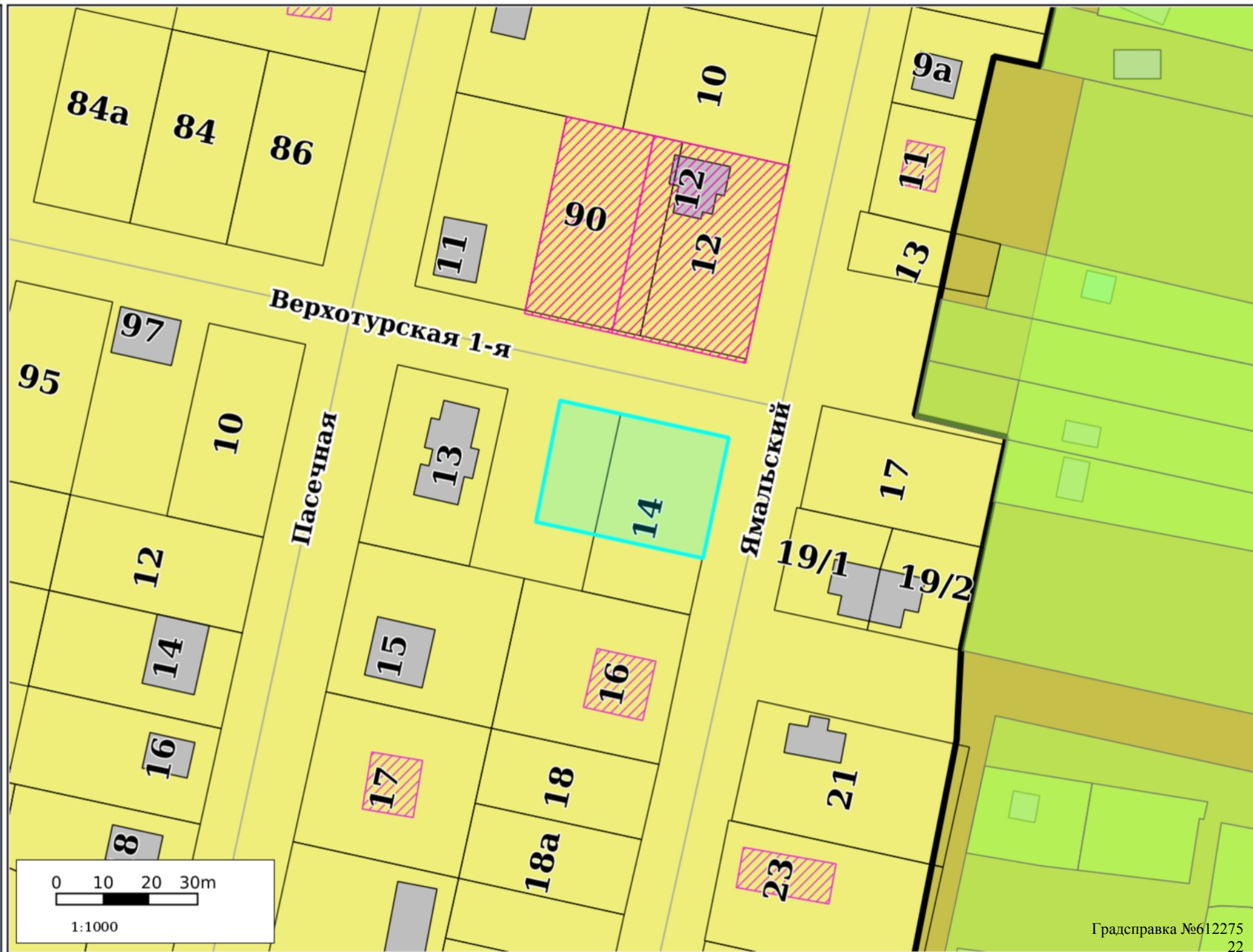
Сведения в ИСОГД отсутствуют

**Координаты пересечений участка с ООПТ**

**Особо охраняемые природные территории**

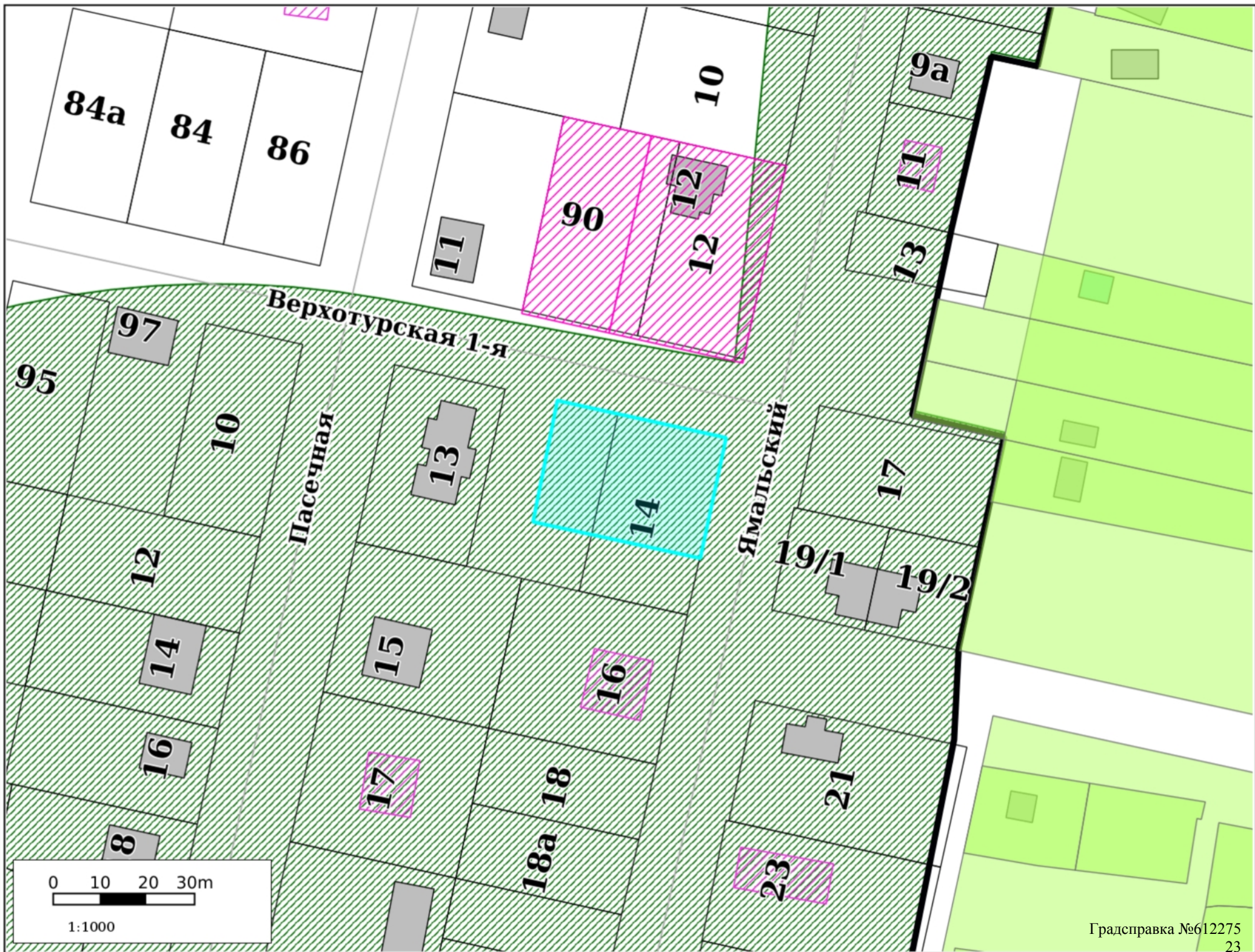
Сведения в ИСОГД отсутствуют

# Функциональные зоны



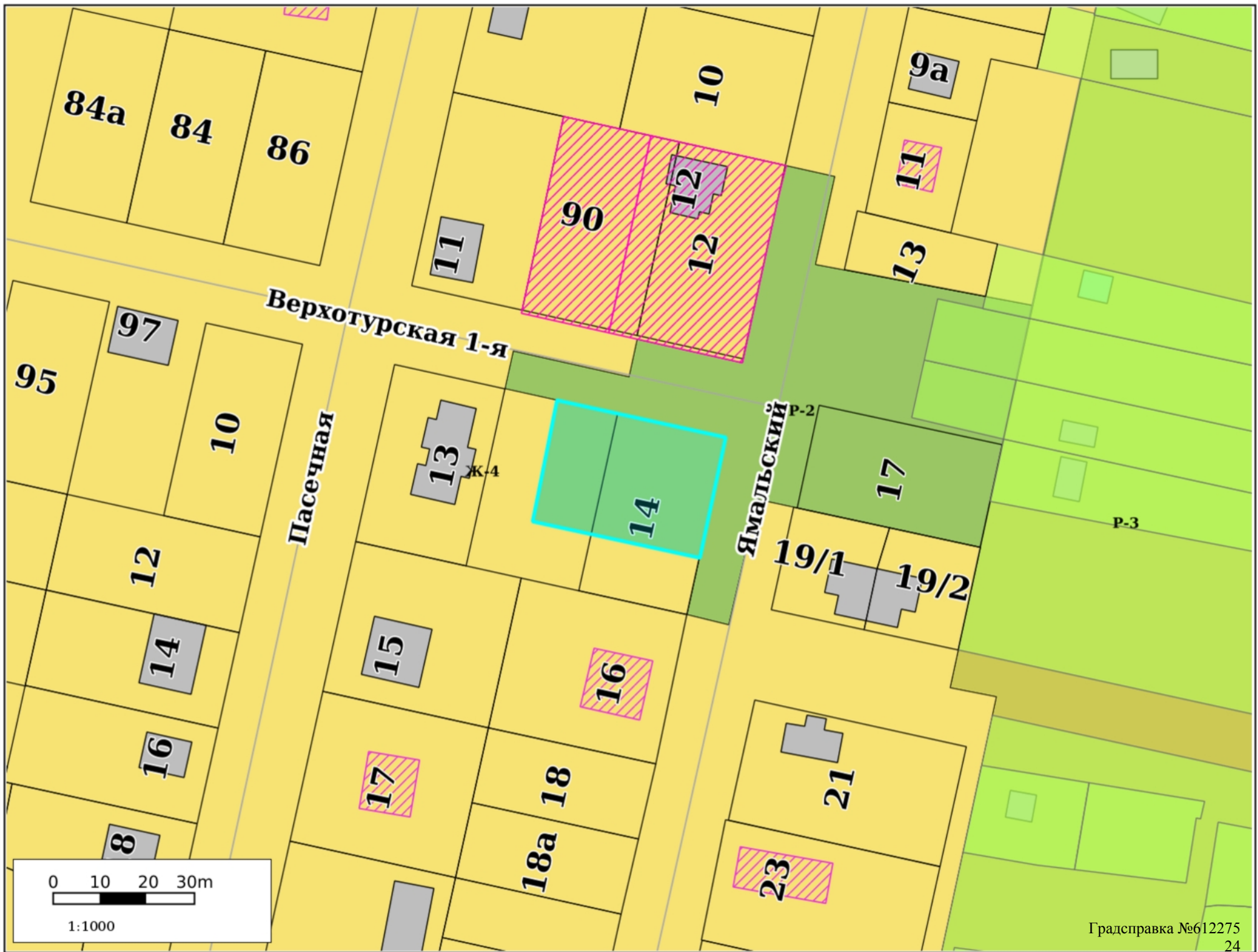


# Функциональные зоны дополнительные



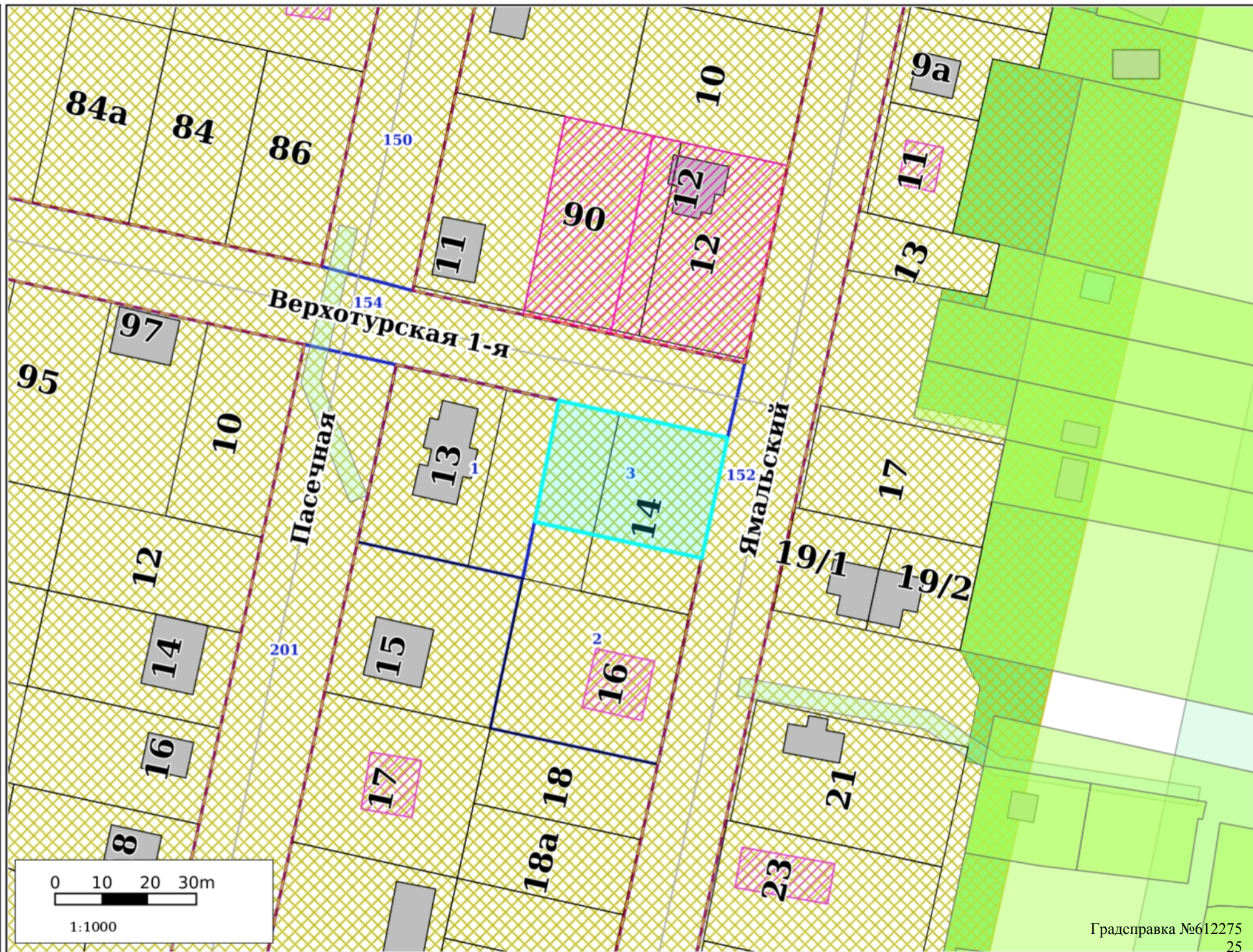


# Территориальное зонирование



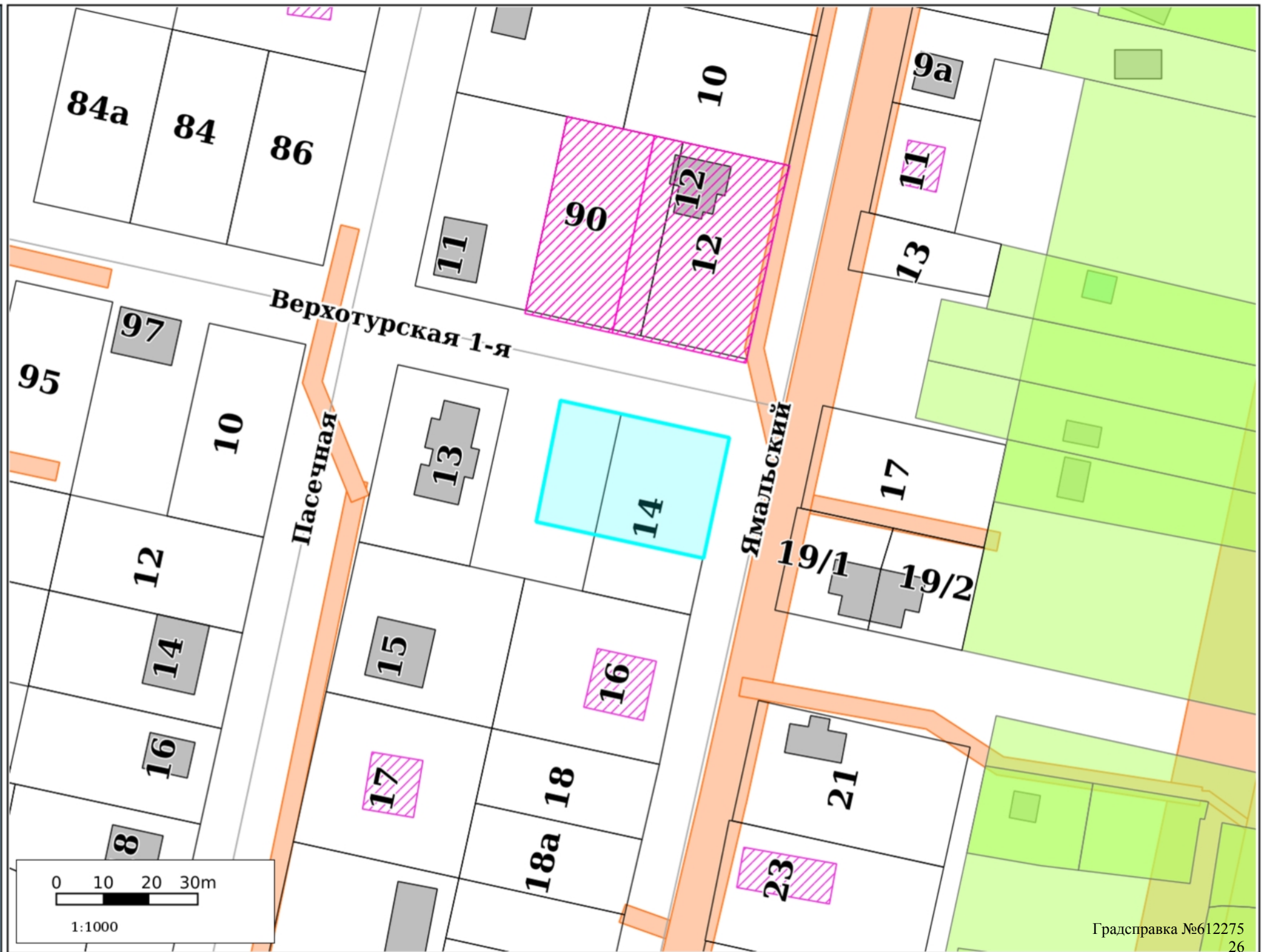


# Планировка территории

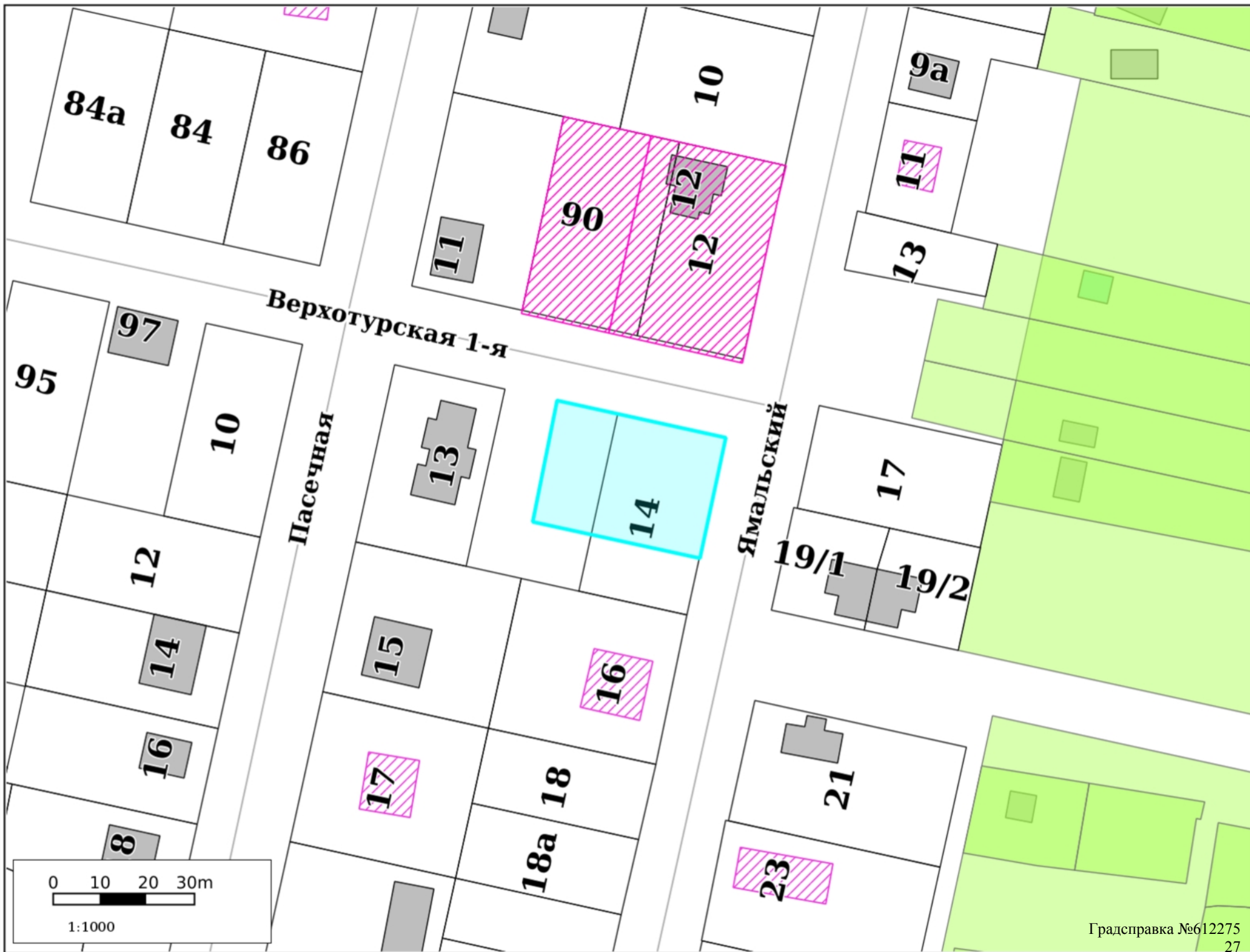




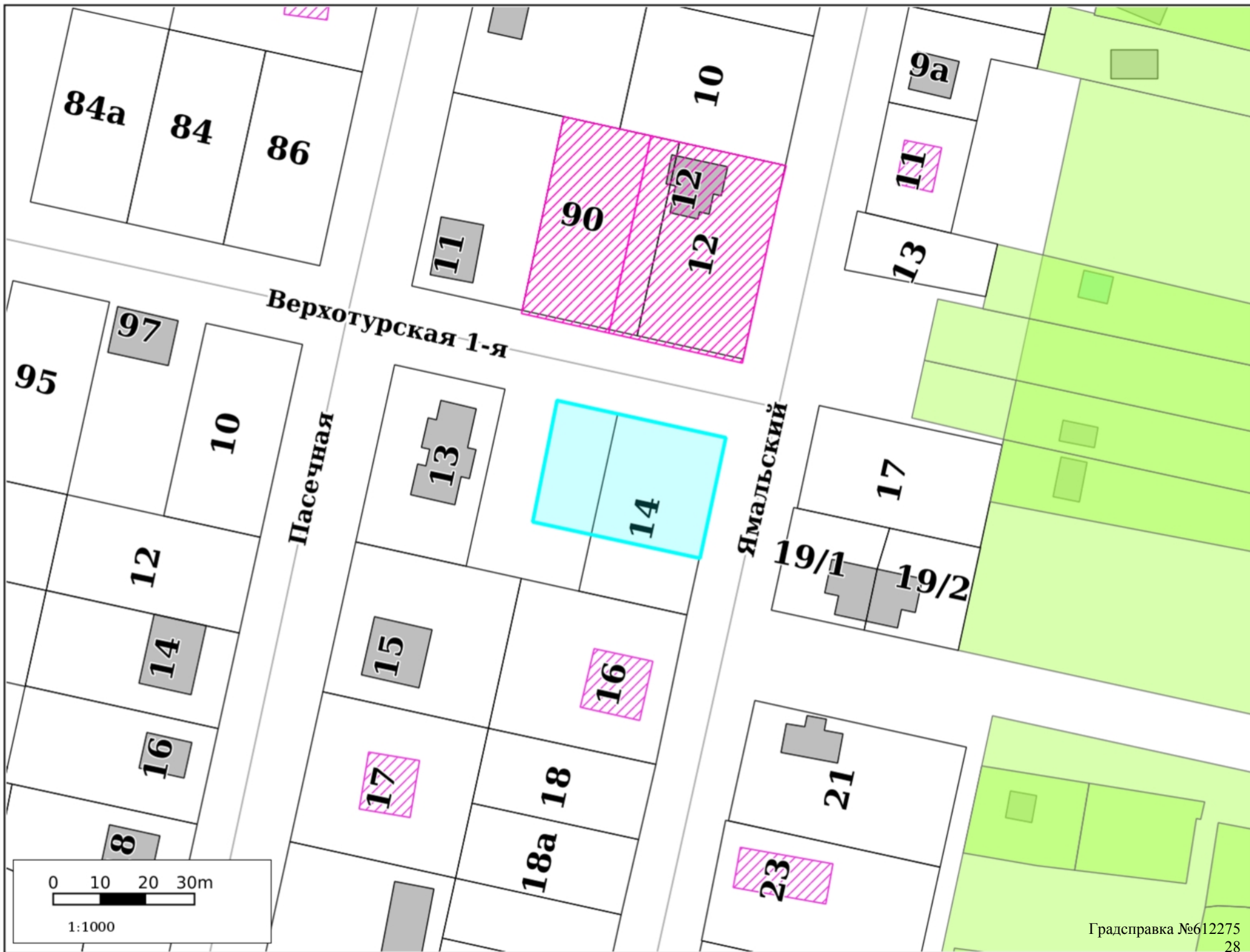
# Зоны ограничений



# Культурное наследие

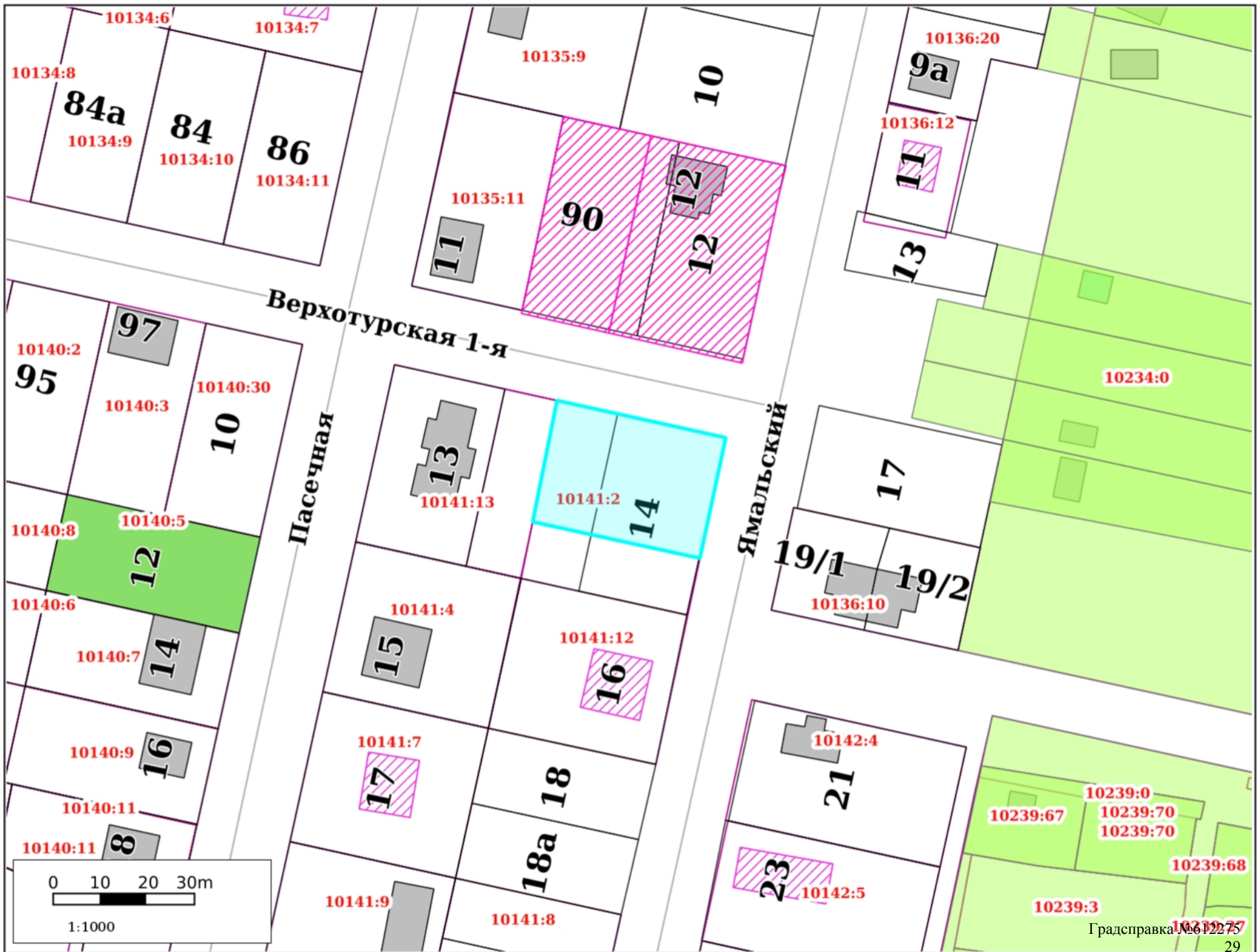


# Резервирование/изъятие земель

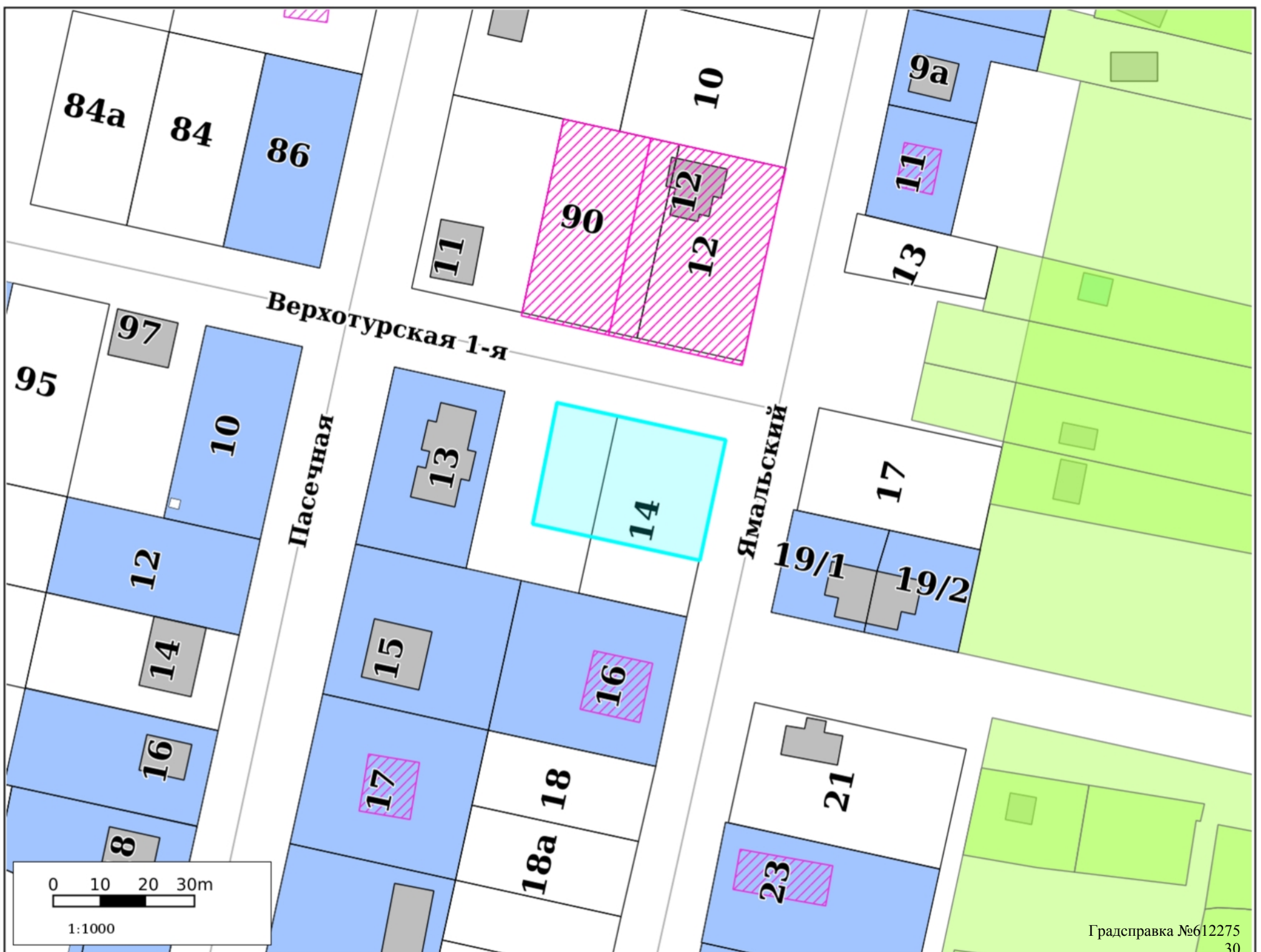




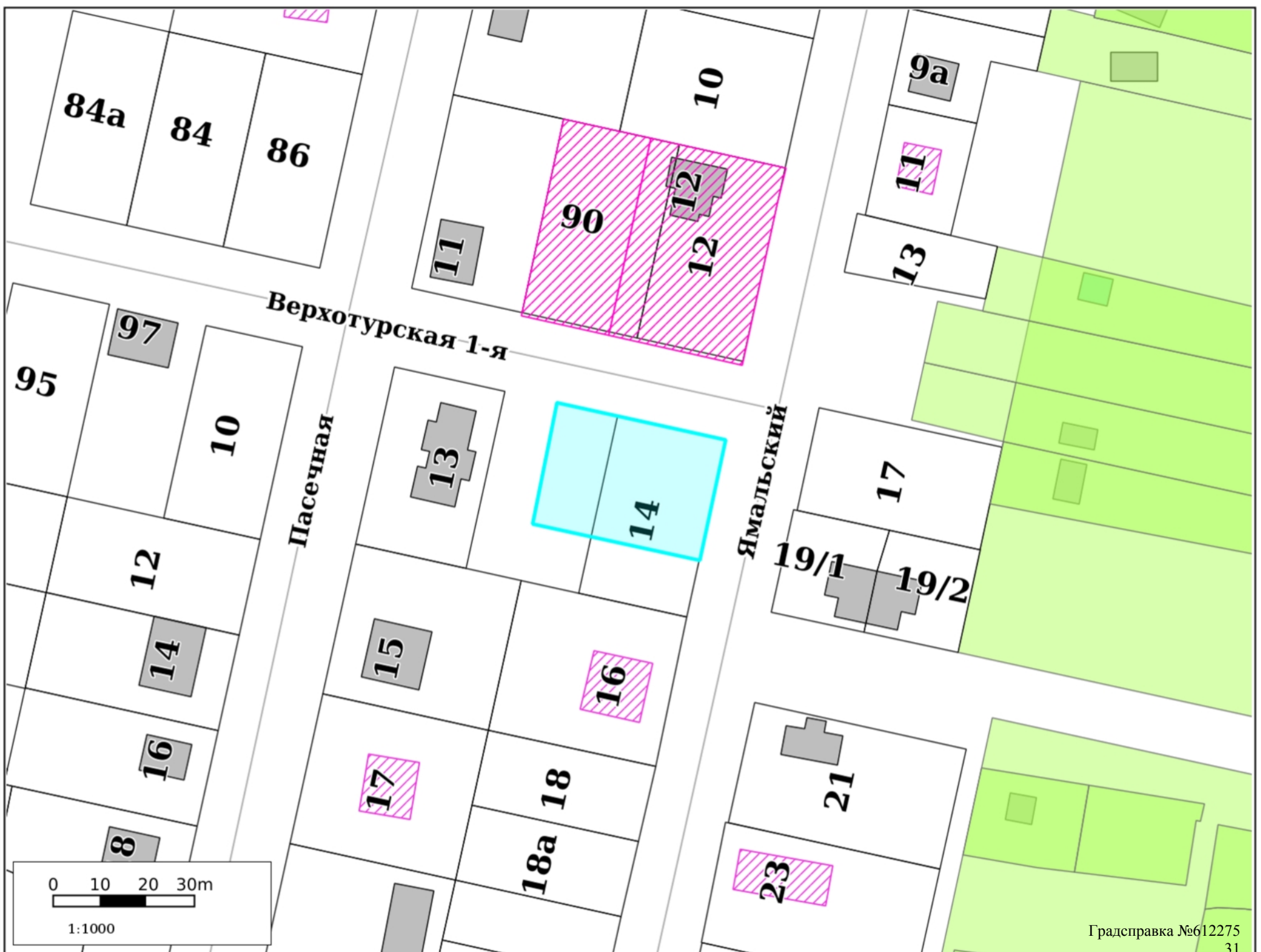
# Земельные участки



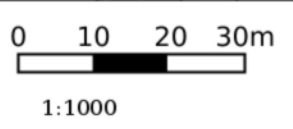
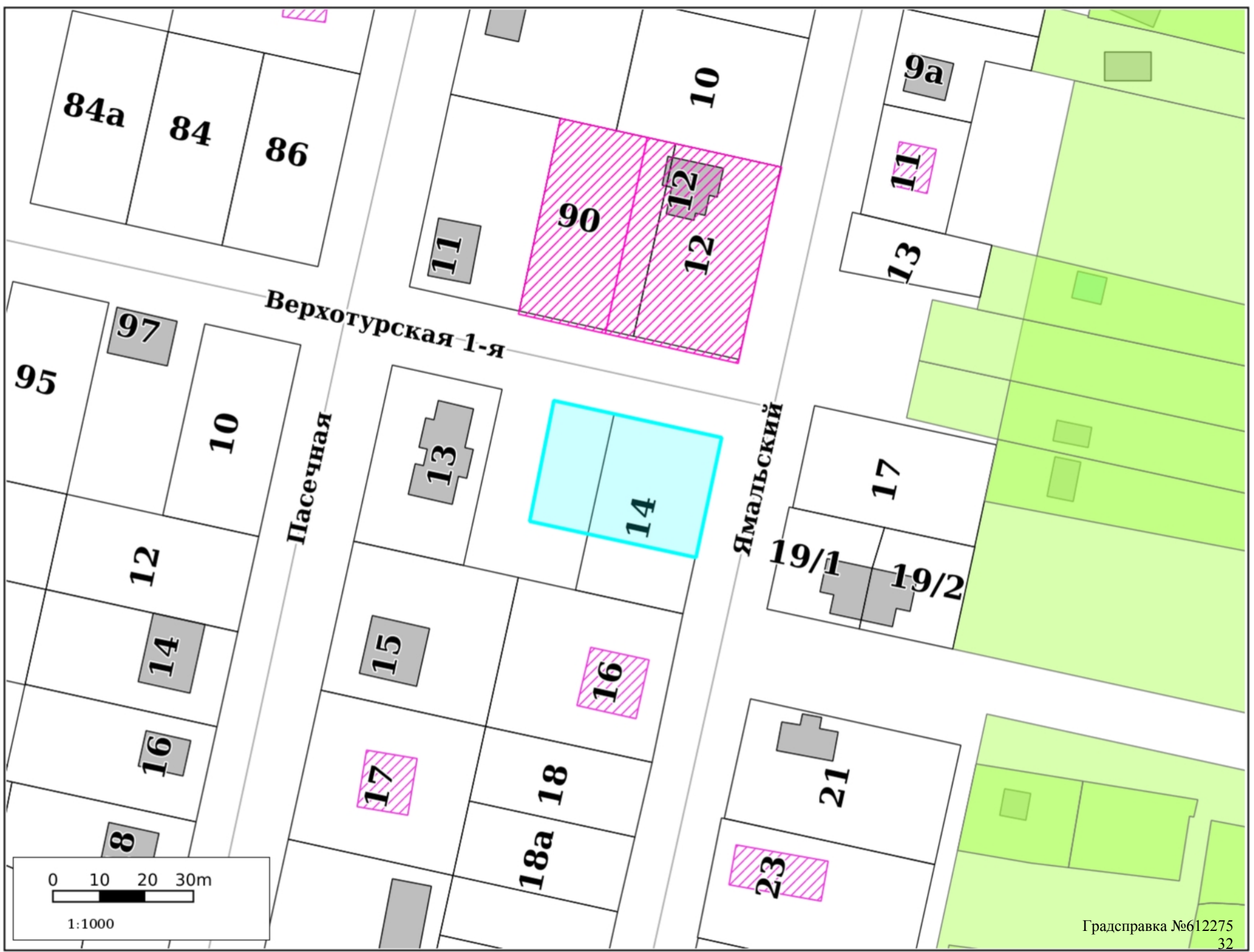
ГПЗУ










# Лесничества










## Участок для формирования градсправки







### Адресный реестр:

-  Административные районы
-  Границы Пермского городского округа
-  Границы населенных пунктов





















































### Здания, строения, сооружения (существующие)

-  Здания и строения
-  Гаражи
-  Коллективные сады
-  Промышленные здания
-  Здания, строения, сооружения (под вопросом)
-  Здания, строения, сооружения (временные)
-  Здания, строения, сооружения (проектируемые)




### Существующие территории

-  Территории под комплексом строений
-  Территории ГСК
-  Территории коллективных садов
-  Промышленные территории
-  Проектируемые территории
-  Улицы

### Территориальные зоны ПЗЗ:

|  |   |  |
|--|---|--|
|  ЦС-1  |  С-4         |  ГЛ               |
|  ЦС-2  |  Р-1         |  СХ               |
|  ЦС-3  |  Р-2         |  ТОП-1            |
|  ЦС-4  |  Р-3         |  ТОП-2            |
|  ЦС-А  |  Р-4         |  ТОП-ДМР(ЕГОШИХА) |
|  ЦС-К  |  Р-5         |  ГРНУ             |
|  Ц-1   |  Р-6         |  КРТ-1            |
|  Ц-1/1 |  Р-Эспланада |  КРТ-2            |
|  Ц-2   |  ПК-1        |  КРТ-3            |
|  Ц-3   |  ПК-2        |  КРТ-4            |
|  Ц-4   |  ПК-3        |  КРТ-5            |
|  Ц-5   |  ПК-4        |  КРТ-6            |
|  Ц-5/1 |  ПК-5        |  КРТ-7            |
|  Ц-6   |  Ж-1         |  КРТ-8            |
|  Ц-СМ  |  Ж-2         |  КРТ-9            |
|  С-1   |  Ж-3         |  КРТ-10           |
|  С-2   |  Ж-4         |  |
|  С-3   |  Ж-5         |  |

### Подзоны ПЗЗ

-  По высоте
-  По коэффициенту плотности застройки
-  Иные параметры ПЗЗ

### Требования к архитектурно-градостроительному облику







-  Требования к архитектурно-градостроительному облику

### Функциональное зонирование:

-  Планировочный район

### 300 - Зоны влияния структурообразующих инфраструктурных и природных объектов




### 310 - Зоны взаимного влияния природных и антропогенных ландшафтов

-  311 - Зоны застройки, ориентированной на природно-рекреационный каркас
-  312 - Зона организации и контроля доступа к элементам природного каркаса
-  313 - Зоны предполагаемого создания элементов природно-рекреационного каркаса
-  314 - Зоны размещения застройки в структуре природно-рекреационного каркаса
-  315 - Зона «Зеленого кольца» Перми
-  316 - Зона «Зеленого пояса» Перми

### 320 - Зона обслуживания застройки рельсовым транспортом

-  321 - Зона обслуживания застройки трамвайной сетью

### 200 - Зоны природно-рекреационных территорий


-  210 - Зона природного экологического ландшафта
-  220 - Зона общественной и рекреационной инфраструктуры
-  230 - Зона сельскохозяйственного использования

### 100 - Зоны территорий смешанного назначения застроенных и незастроенных, планируемых к реновации и (или) размещению новой застройки на земельных участках, свободных от застройки






### 110 - Зона развития сформировавшейся урбанизированной территории

-  110 - Зона развития сформировавшейся урбанизированной территории

### 120 - Зона развития территорий с преобразованием преобладающих функций








-  120 - Зона развития территорий с преобразованием преобладающих функций

### 130 - Зона развития территорий с сохранением преобладающих параметров





-  131 - Территории, занятые преимущественно промышленными и инфраструктурными объектами, специализированными территориями
-  132 - Территории, занятые преимущественно жилой застройкой, малоэтажными индивидуальными домами
-  133 - Территории, занятые преимущественно многоквартирной типовой жилой застройкой
-  134 - Незастроенные, малоосвоенные территории, предполагающие размещение преимущественно жилой застройки многоквартирными или индивидуальными домами
-  Исследования в области градпроектирования





### **Планировка территории:**

-  Границы проектов межевания/планировки
-  Утвержденные ПДП
-  Разработка документации по планировке территории
-  Развитие застроенных территорий
-  Комплексное освоение территорий
-  Особые экономические зоны
-  Приоритетные инвестиционные проекты (ПИП)






### **Комплексное развитие территорий**

-  Планируемая
-  На согласовании
-  Границы согласованы
-  Принято решение о КРТ




### **Сервитуты установленные**

-  Публичный сервитут
-  Частный сервитут














### **Земельные участки по ПМ**

-  Подлежащие резервированию и изъятию
-  Стоит на ГКУ (на момент разработки проекта межевания)
-  Сформирован в рамках проекта межевания
-  Проезды общего пользования по ПМ
-  Сервитуты для обеспечения проезда, прохода по ПМ




### **Зоны планируемого размещения ОКС**

-  Зона размещения ОКС
-  Озелененные, рекреационные территории
-  Зона объектов транспортной и инженерной инфраструктуры







### **Зоны ограничений:**

-  Санитарно-защитные зоны
-  Санитарный разрыв ЖД
-  Зона санитарной охраны
-  Зона действия ограничений по условиям сохранения и планируемого размещения образовательных учреждений
-  Зоны ограничения застройки
-  Прибрежная защитная полоса
-  Водоохранная зона
-  Береговая полоса
-  Охранные зоны коммуникаций
-  Приаэродромная территория
-  Режимные территории
-  Прочие ЗОУИТ
-  Лесопарковый зеленый пояс


### **Красные линии:**

-  Линии регулирования застройки (линии отступа от красных линий)
-  Красные линии и ЗУ, на которых расположены линейные объекты
-  Красные линии







### **Культурное наследие:**

-  Памятники
-  Объекты культурного наследия
-  Защитная зона объекта культурного наследия
-  Территория объекта культурного наследия
-  Территория объекта культурного наследия
-  Охранная зона объекта культурного наследия
-  Зона регулирования застройки
-  Зона охраняемого ландшафта
-  Территория объекта археологического наследия



### **Резервирование/изъятие земель:**

-  Резервирование земель/изъятие земель

### **Земельные участки:**

-  ПЗУ
-  Земельные участки ДЗО
-  Земельные участки с УРВИ
-  Земельные участки с ОППС
-  Участки формируемые на торги
-  Согласование архитектурно-градостроительного облика

### **ООПТ:**

-  Особо охраняемая природная территория (ООПТ)
-  Охранная зона ООПТ

### **Лесничества:**

-  Пермское городское лесничество