

Филиал публично-правовой компании «Роскадастр» по Пермскому краю
полное наименование органа регистрации прав

Выписка из Единого государственного реестра недвижимости об основных характеристиках и зарегистрированных правах на объект недвижимости

Сведения об основных характеристиках объекта недвижимости

На основании запроса от 11.11.2024, поступившего на рассмотрение 11.11.2024, сообщаем, что согласно записям Единого государственного реестра недвижимости:

Раздел 1 Лист 1

Помещение			
вид объекта недвижимости			
Лист № 1 раздела 1	Всего листов раздела 1: 1	Всего разделов: 2	Всего листов выписки: 2
11.11.2024г. № КУВИ-001/2024-274578184			
Кадастровый номер:	59:01:4413680:768		
Номер кадастрового квартала:	59:01:4413680		
Дата присвоения кадастрового номера:	06.09.2013		
Ранее присвоенный государственный учетный номер:	Условный номер 59-59-21/071/2011-528		
Местоположение:	Пермский край, г Пермь, Свердловский р-н, ул Кузбасская, д 24, пом. 1-3		
Площадь, м2:	44.2		
Назначение:	Нежилое		
Наименование:	Нежилое помещение		
Номер, тип этажа, на котором расположено помещение, машино-место	Этаж № подвал		
Вид жилого помещения:	данные отсутствуют		
Кадастровая стоимость, руб:	1032164.59		
Кадастровые номера иных объектов недвижимости, в пределах которых расположен объект недвижимости:	59:01:4413680:25		
Виды разрешенного использования:	данные отсутствуют		
Сведения об отнесении жилого помещения к определенному виду жилых помещений специализированного жилищного фонда, к жилым помещениям наемного дома социального использования или наемного дома коммерческого использования:	данные отсутствуют		
Статус записи об объекте недвижимости:	Сведения об объекте недвижимости имеют статус "актуальные, ранее учтенные"		
Особые отметки:	Сведения, необходимые для заполнения раздела: 5 - План расположения помещения, машино-места на этаже (плане этажа), отсутствуют.		
Получатель выписки:	Селезнева Екатерина Юрьевна, действующий(ая) на основании документа "" ДЕПАРТАМЕНТ ИМУЩЕСТВЕННЫХ ОТНОШЕНИЙ АДМИНИСТРАЦИИ ГОРОДА ПЕРМИ		



ДОКУМЕНТ ПОДПИСАН
ЭЛЕКТРОННОЙ ПОДПИСЬЮ

Сертификат: 009F0BDC181A023B64597F1E2579BEFB50

Владелец: ФЕДЕРАЛЬНАЯ СЛУЖБА ГОСУДАРСТВЕННОЙ

РЕГИСТРАЦИИ, КАДАСТРА И КАРТОГРАФИИ

Действителен: с 02.08.2024 по 26.10.2025

полное наименование должности

инициалы, фамилия

Выписка из Единого государственного реестра недвижимости об основных характеристиках и зарегистрированных правах на объект недвижимости

Сведения о зарегистрированных правах

Помещение			
вид объекта недвижимости			
Лист № 1 раздела 2	Всего листов раздела 2: 1	Всего разделов: 2	Всего листов выписки: 2
11.11.2024г. № КУВИ-001/2024-274578184			
Кадастровый номер:		59:01:4413680:768	

1	Правообладатель (правообладатели):	1.1	Муниципальное образование город Пермь
	Сведения о возможности предоставления третьим лицам персональных данных физического лица:	1.1.1	данные отсутствуют
2	Вид, номер, дата и время государственной регистрации права:	2.1	Собственность 59-59-21/071/2011-528 05.07.2011 00:00:00
4	Сведения об осуществлении государственной регистрации сделки, права, ограничения права без необходимого в силу закона согласия третьего лица, органа:	4.1	данные отсутствуют
5	Ограничение прав и обременение объекта недвижимости:	не зарегистрировано	
6	Заявленные в судебном порядке права требования:	данные отсутствуют	
7	Сведения о возражении в отношении зарегистрированного права:	данные отсутствуют	
8	Сведения о возможности предоставления третьим лицам персональных данных физического лица	данные отсутствуют	
9	Сведения о наличии решения об изъятии объекта недвижимости для государственных и муниципальных нужд:	данные отсутствуют	
10	Сведения о невозможности государственной регистрации без личного участия правообладателя или его законного представителя:	данные отсутствуют	
11	Правопритязания и сведения о наличии поступивших, но не рассмотренных заявлений о проведении государственной регистрации права (перехода, прекращения права), ограничения права или обременения объекта недвижимости, сделки в отношении объекта недвижимости:	отсутствуют	

 ДОКУМЕНТ ПОДПИСАН ЭЛЕКТРОННОЙ ПОДПИСЬЮ Сертификат: 009F0BDC181A023B64597F1E2579BEFB50 Владелец: ФЕДЕРАЛЬНАЯ СЛУЖБА ГОСУДАРСТВЕННОЙ РЕГИСТРАЦИИ, КАДАСТРА И КАРТОГРАФИИ Действителен: с 02.08.2024 по 26.10.2025	инициалы, фамилия
полное наименование должности	

№

КОПИЯ

Федеральное государственное унитарное предприятие
«Российский государственный центр инвентаризации и учета объектов недвижимости -
Федеральное БТИ»

(полное наименование ОТИ – организация технического учета и технической инвентаризации объектов капитального строительства)

Филиал ФГУП «Ростехинвентаризация – Федеральное БТИ» по Пермскому краю
(наименование обособленного подразделения ОТИ)

ТЕХНИЧЕСКИЙ ПАСПОРТ

На

Помещение

(вид объекта учета)

Нежилые помещения

(наименование объекта учета)

Адрес (местоположение) объекта учета:

Субъект Российской Федерации	Пермский край	
Район		
Муниципальное образование	тип	
	наименование	
Населенный пункт	тип	город
	наименование	Пермь
Улица (проспект, переулок и т.д.)	тип	улица
	наименование	Кузбасская
Номер дома	24	
Номер корпуса		
Номер строения		
Номер квартиры		
Номер комнаты		
Литера	А	
Иное описание местоположения	Свердловский район	

Сведения о ранее произведенной постановке на технический учет в ОТИ


Инвентарный номер	57:401:002:000033710:0000:20001
Кадастровый номер	

Штамп органа государственного технического учета о внесении сведений в Единый государственный реестр объектов капитального строительства (ЕГРОКС)

Наименование учетного органа	
Инвентарный номер	
Кадастровый номер	
Дата внесения сведений в ЕГРОКС	

Паспорт составлен по состоянию на 15 октября 2010 года

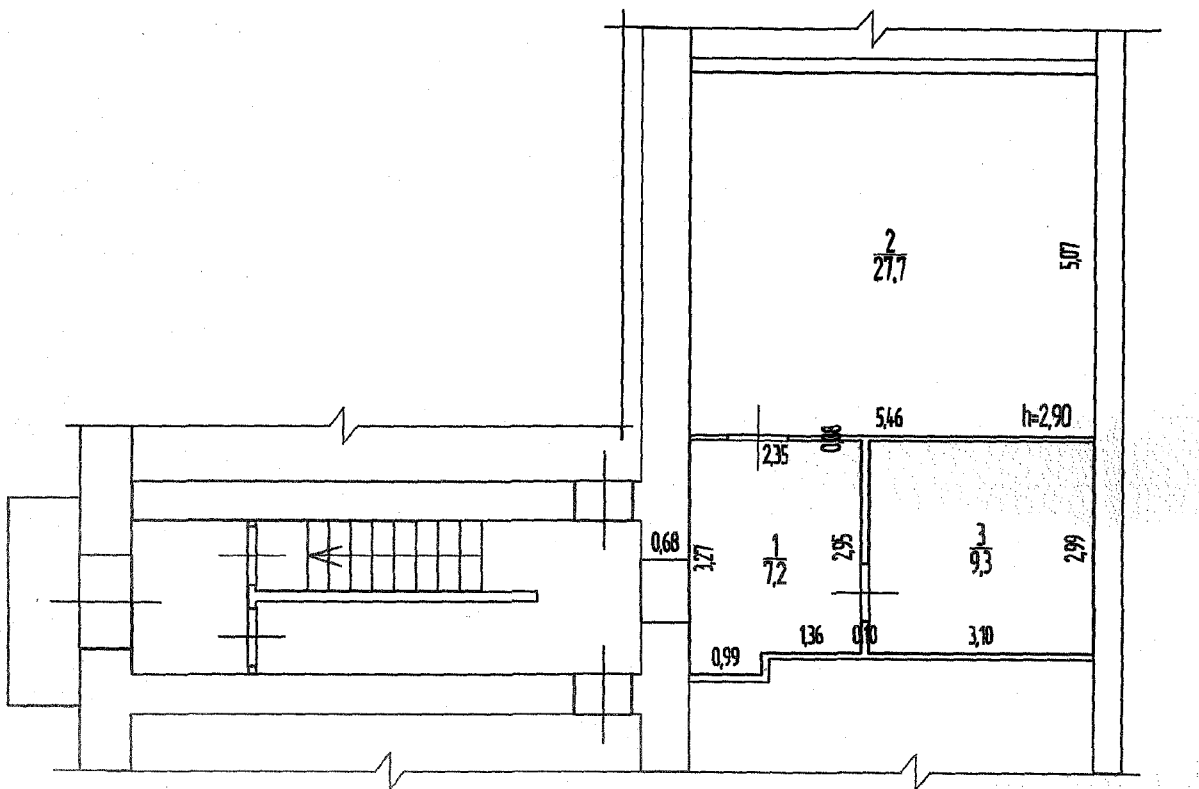
Руководитель (уполномоченное лицо)



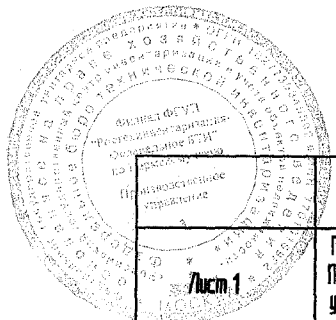
М.П.

(Бирина Т.Ю.)
(Фамилия И.О.)

План нежилых помещений
Этаж расположения подвал



КОПИЯ



Филиал ФГУП Ростехинвентаризация - Федеральные БТИ по Пермскому краю			Инд. номер 57-401002-000033710- 0000-20001
Лист 1	План нежилых помещений, расположенных по адресу: Пермский край, город Пермь, Свердловский район, улица Кузбасская, д.24		М 1:100
Дата	Исполнитель	Фамилия И.О.	Подпись
15.10.2010	Выполнил	Некрасов Д.А.	<i>Некрасов Д.А.</i>
15.10.2010	Проверил	Пьянков Е.В.	<i>Пьянков Е.В.</i>
15.10.2010	Руководитель группы	Касьянов В.В.	<i>Касьянов В.В.</i>

I. СВЕДЕНИЯ О ПРИНАДЛЕЖНОСТИ

№ п/п	Субъект права: для граждан - ФИО, паспорт; для юридических лиц – полное наименование	Документы, подтверждающие право собственности, владения и пользования	Доля (часть, лите-ра)
1	2	3	4
--	--	--	--

II. ЭКСПЛИКАЦИЯ ПЛОЩАДИ НЕЖИЛЫХ ПОМЕЩЕНИЙ

Дата записи и литера по плану	Этажи (начиная с I этажа)	Номер помещения (торгового складского и т.п.)	Номер по плану строения (комнаты, коридора и т.п.)	Назначение частей помещения: канцелярское помещение, классная комната, коридор и т. п.	Площадь по внутреннему обмеру, кв. м., в том числе предназначенная под помещения					Высота помещения по внутреннему обмеру	Самовольно возведенная или переоборудованная площадь
					Нежилые		Прочие		Итого (по этажу, строению)		
					основная	вспомогательная	основная	вспомогательная			
1	2	3	4	5	6	7	8	9	10	11	12
15.10.2010 А	Подвал	---	1	Помещение		7,2					
			2	Раздевалка		27,7				2,09	
			3	Кабинет	9,3						
				Итого:	9,3	34,9			44,2		

Примечание: Объем встроенного помещения составляет 121 куб.м

III. ТЕХНИЧЕСКОЕ ОПИСАНИЕ НЕЖИЛОГО ПОМЕЩЕНИЯ

Год постройки здания 1961

Этажность здания 5/ подвал

Физический износ здания 31 %

Наименование конструктивных элементов	Описание элементов (материал, конструкция или система, отделка и прочее)
1	2
1. Фундамент	Железобетонный ленточный
2. Наружные стены (материал)	Кирпичные
3. Перегородки (материал)	Гипсолитовые, ГКЛ
4. Перекрытия (материал)	Железобетонные плиты
5. Полы:	
а) в основных помещениях	Бетонные
б) в санузлах	--
в) в других помещениях	Бетонные
6. Проемы	--
	Деревянные
7. Отделка стен:	
а) в основных помещениях	Покраска, побелка, обои
б) в санузлах	--
в) в других помещениях	Покраска, побелка, обои
8. Отделка потолков:	
а) в основных помещениях	Побелка
б) в санузлах	--
в) в других помещениях	Побелка
9. Вид отопления	Центральное
10. Наличие:	
а) водоснабжения	--
б) электроснабжения (тип проводки)	Скрытая проводка
в) канализации	--
г) горячего водоснабжения	--
д) ванн или душа, сауны или бассейна	--
е) лоджий или балконов	--
ж) телефона	Есть
з) радио	--
и) лифт	--
к) мусоропровод	--

IV. СТОИМОСТЬ НЕЖИЛОГО ПОМЕЩЕНИЯ

Полная балансовая стоимость _____ руб.

Остаточная балансовая стоимость с учетом износа _____ руб.

Действительная инвентаризационная стоимость в ценах 1969 г. 1791,69 руб.

Дата обследования	Выполнил		Проверил		Руководитель группы	
	ФИО	Подпись	ФИО	Подпись	ФИО	Подпись
15.10.2010	Некрасов Д.А.	<i>[Подпись]</i>	Пьянков Е.В.	<i>[Подпись]</i>	Касьянов В.В.	<i>[Подпись]</i>

