



АДМИНИСТРАЦИЯ ГОРОДА ПЕРМИ
НАЧАЛЬНИК ДЕПАРТАМЕНТА
ЗЕМЕЛЬНЫХ ОТНОШЕНИЙ
РАСПОРЯЖЕНИЕ

03.09.2024

№ 21-01-03-8049

**О проведении аукциона
по продаже земельного участка
в Орджоникидзевском районе города
Перми**

На основании статьи 39.18 Земельного кодекса Российской Федерации, Положения о департаменте земельных отношений администрации города Перми, утвержденного решением Пермской городской Думы от 24 февраля 2015 г. № 39:

1. Провести аукцион по продаже земельного участка, государственная собственность на который не разграничена, с кадастровым номером 59:01:2512465:35, площадью 1496 кв. м, расположенного по адресу: Российская Федерация, край Пермский, городской округ Пермский, город Пермь, улица Трясолобова, з/у 40г (далее – земельный участок), для индивидуального жилищного строительства.

Разрешенное использование земельного участка – для индивидуального жилищного строительства.

2. Настоящее распоряжение вступает в силу со дня подписания и действует до дня заключения договора купли-продажи земельного участка с кадастровым номером 59:01:2512465:35.

3. Контроль за исполнением настоящего распоряжения возложить на заместителя начальника департамента земельных отношений администрации города Перми Шафранову Е.П.

Л.В. Пьянкова

433, 434
(перм.)

**АДМИНИСТРАЦИЯ ГОРОДА
ПЕРМИ**
ДЕПАРТАМЕНТ ГРАДОСТРОИТЕЛЬСТВА
И АРХИТЕКТУРЫ АДМИНИСТРАЦИИ
ГОРОДА ПЕРМИ

АКТ

06.06.2017 № 1620/438

О присвоении адреса

УТВЕРЖДАЮ

Заместитель начальника
департамента градостроительства и
архитектуры администрации
города Перми



В.Г.Сюткин

«06» 06 2017 года

В соответствии с Правилами присвоения, изменения и аннулирования адресов, утвержденными Постановлением Правительства Российской Федерации от 19.11.2014 № 1221 «Об утверждении правил присвоения, изменения и аннулирования адресов», Положением об адресном реестре города Перми, утвержденным постановлением администрации города Перми от 06.04.2009 № 191 «Об адресном реестре города Перми» земельным участкам, формируемым для строительства, предоставляемым на торгах (конкурсах, аукционах), в Орджоникидзевском районе присвоить адреса:

ул. Трясолобова, 40в – земельному участку с кадастровым номером 59:01:2512465:36 площадью 1380 кв.м.,

ул. Трясолобова, 40г – земельному участку с кадастровым номером 59:01:2512465:35 площадью 1496 кв.м.

Признать недействительным в отношении вышеуказанных объектов адрес: Орджоникидзевский р-н, ул.Трясолобова.

Признать утратившим силу: -

Приложение: схема расположения объектов на обороте настоящего акта.

Составлен в 1 экз. и передан в дело регистрации адресов.

Копия _____

Примечание:

Специалист: Н.С.Нестеренко

 (подпись) 06.06.2017 (дата)



1:1000



АДМИНИСТРАЦИЯ
ГОРОДА ПЕРМИ
АДМИНИСТРАЦИЯ
ОРДЖОНИКИДЗЕВСКОГО
РАЙОНА

Щербакова ул., д. 24, Пермь, 614026
тел. (342) 263-46-80, факс 263-44-62
e-mail: aord@gorodperm.ru

Начальнику аналитического отдела
департамента земельных
отношений администрации
города Перми
Бурыловой С.В.

05.08.2024 № 059-37-01-32/3-3135

На № 059-21-01-08-3996 от 01.08.2024

О направлении информации

Уважаемая Светлана Владимировна!

На Ваш запрос о проведении обследования земельного участка площадью 1496 кв.м. с кадастровым номером 59:01:2512465:35, расположенного по адресу: Пермский край, г. Пермь, Орджоникидзевский район, ул. Трясолобова, 40г и предоставлении информации о наличии на земельном участке выявленных по результатам обследования территории объектов движимого и (или) недвижимого имущества, земель общего пользования, о предполагаемых сроках освобождения земельного участка от самовольно установленных и незаконно размещенных движимых объектов, самовольных построек (в случае размещения на земельном участке указанных объектов), расположении близлежащих источников противопожарного водоснабжения (наружные водопроводные сети с пожарными гидрантами; водные объекты, используемые для целей пожаротушения в соответствии с законодательством Российской Федерации; противопожарные резервуары) относительно земельного участка, для принятия решения о включении вышеуказанного земельного участка в перечень земельных участков, формируемых для предоставления на аукционе на территории города Перми, в соответствии с п.4.1.2 Регламента взаимодействия с функциональными и территориальными органами администрации города Перми по формированию земельных участков, предоставляемых на аукционе на территории города Перми, утвержденного постановлением администрации города Перми от 22.02.2018 № 103, сообщаем.

02.08.2024 администрацией района проведено обследование территории. В ходе проведения визуального осмотра установлено, что земельный участок ничем не огорожен, доступ не ограничен, рельеф ровный. На земельном участке произрастают лиственные деревья и низкорослые кустарники. Объекты капитального/некапитального строительства отсутствуют. Над участком проходит нависание электрических проводов.

Согласно сведениям, предоставленным отделением надзорной деятельности и профилактической работы г. Перми по Орджоникидзевскому району 1 ОНПР по



городу Перми УНПР Главного управления МЧС России по Пермскому краю, близлежащие пожарные гидранты относительно вышеуказанного земельного участка расположены по адресам: Пермский край, г. Пермь, Орджоникидзевский район, ул. Трясолобова, 40в, 42, 52б.

Дополнительно сообщаем, что для осуществления сбора информации допустимо использование многопользовательского интерактивного on-line сервиса «Карта гидрантов» <http://karta01.ru>, который содержит электронные карты с нанесёнными условными обозначениями пожарных частей, гидрантов, водоёмов, прочих источников противопожарного водоснабжения, входящих в систему МЧС.

Приложение: на 3 л. в 1 экз.

С уважением,
первый заместитель главы администрации района



В.И. Чашухин

Петренко Евгений Валерьевич
263-44-57





АДМИНИСТРАЦИЯ ОРДЖОНИКИДЗЕВСКОГО РАЙОНА г. ПЕРМИ

АКТ обследования земельного участка

« 2 » августа 20 24 г.

№ 218

Главный специалист отдела градостроительства, земельных и имущественных отношений администрации Орджоникидзевского района – Петренко Евгений Валерьевич

(должность, Ф.И.О. лица, составившего акт)

в присутствии:

провел обследование земельного участка, расположенного по адресу:

Пермский край, г. Пермь, Орджоникидзевский р-н, ул. Тряслобова, 40г

кадастровый номер 59:01:2512465:35 площадью 1496 кв. м,

используемом

(наименование юридического или физического лица)

Земельный участок расположен в территориальной зоне Ж-4 (зона индивидуальной жилой застройки городского типа) вид разрешенного использования: под индивидуальное жилищное строительство. Граница земельного участка установлена в соответствии с требованиями земельного законодательства. Установить точное месторасположение границ земельного участка в отсутствие высокоточных приборов не представляется возможным.

Месторасположение участка определено посредством онлайн-сервиса Росреестра «Публичная кадастровая карта». В отсутствие высокоточных приборов определить точное расположение границ обследуемого земельного участка на местности не представляется возможным.

При визуальном осмотре установлено, что земельный участок ничем не огорожен, доступ не ограничен, рельеф ровный. На земельном участке произрастают лиственные деревья и низкорослые кустарники. Объекты капитального/некапитального строительства отсутствуют. Над участком проходит нависание электрических проводов.

К акту прилагается: фототаблица, схема расположения

Акт составил:



(подпись)

Петренко Е.В.

(Ф.И.О.)

ФОТОТАБЛИЦА
(приложение к акту обследования)
от "02" августа 2024 г.

Пермский край, г. Пермь, Орджоникидзевский р-н, ул. Тряслобова, 40г
кадастровый номер 59:01:2512465:35
(адрес земельного участка)





(подпись)

Е.В. Петренко
(Ф.И.О. должностного лица, составившего фототаблицу)

Схема расположения
(приложение к акту обследования)
от "02" августа 2024 г.

Пермский край, г. Пермь, Орджоникидзеvский р-н, ул. Тряслобова, 40г
кадастровый номер 59:01:2512465:35

(адрес земельного участка)



Обследуемый земельный участок


(подпись)

Е.В. Петренко
(Ф.И.О. должностного лица, составившего фототаблицу)



АДМИНИСТРАЦИЯ
ГОРОДА ПЕРМИ
УПРАВЛЕНИЕ ПО ЭКОЛОГИИ
И ПРИРОДОПОЛЬЗОВАНИЮ

Советская ул., д. 22, Пермь, 614000
тел./факс (342) 210-99-91
e-mail: uer@gorodperm.ru
http://www.gorodperm.ru

Начальнику аналитического
отдела департамента
земельных отношений
администрации
города Перми
Бурыловой С.В.

12.08.2024 № 059-33-01-10/3-523

На № 059-21-01-08-4019 от 01.08.2024

О выдаче перечня мероприятий

Уважаемая Светлана Владимировна!


Для формирования пакета аукционной документации с целью предоставления земельного участка, расположенного по адресу: Российская Федерация, Пермский край, Пермский г.о., г. Пермь, Орджоникидзевский район, ул. Тряслобова, з/у 40г, с кадастровым номером 59:01:2512465:35, площадью 1496 кв.м, с видом разрешенного использования «Для индивидуального жилищного строительства», управление по экологии и природопользованию администрации города Перми направляет перечень мероприятий по охране окружающей среды.

Количество зеленых насаждений, произрастающих на испрашиваемом земельном участке, указано в перечне мероприятий.

Восстановительную стоимость посчитать не представляется возможным, так как неизвестно пятно застройки и количество сносимых зеленых насаждений. Средняя стоимость в ценах 2024 г. одного дерева лиственной породы от 17 тыс.руб., а хвойной – от 20 тыс.руб.

Приложение: Перечень мероприятий по охране окружающей среды на 1 л. в 1 экз.

С уважением,
начальник управления



Д.Н. Андреев

Федосеева Наталья Павловна
212 56 92





АДМИНИСТРАЦИЯ
ГОРОДА ПЕРМИ

Победителю конкурса

УПРАВЛЕНИЕ ПО ЭКОЛОГИИ
И ПРИРОДОПОЛЬЗОВАНИЮ

Советская ул., д. 22, Пермь, 614000
тел./факс (342) 210-99-91
e-mail: uep@gorodperm.ru
http://www.gorodperm.ru

№ _____

На № _____ от _____

Перечень мероприятий по охране окружающей среды № 195 от 12.08.2024

Наименование и адрес объекта – Строительство индивидуального жилого дома по ул. Трясолобова, з/у 40г (кад.н. 59:01:2512465:35) в Орджоникидзевском районе.

Инициатор деятельности – Победитель конкурса.

Условия строительства:

1. На испрашиваемом земельном участке произрастают 8 шт. деревьев породы – береза 6 шт., ива 2 шт.
2. Проектом предусмотреть:
 - 2.1. Нанесение существующих деревьев на стройгенплане.
 - 2.2. Снос деревьев, попадающих под пятно застройки, вести на основании акта комиссионного обследования зеленых насаждений в соответствии с решением Пермской городской Думы от 15.12.2020 г. № 277. Указанный акт должен быть составлен на основании проектной документации. Остальные деревья сохранить.
 - 2.3. Восстановление зеленых насаждений вести в соответствии с решением Пермской городской Думы от 15 декабря 2020 г. № 277.
 - 2.4. Сбор и отвод ливневых вод с использованием вариантов решений в зависимости от:
 - а) наличия централизованной системы ливневой канализации;
 - б) площади водосбора с учетом транзитных вод с прилегающей территории;
 - в) угла наклона рельефа, включающий прилегающие территории;
 - г) применения иных решений равномерного отвода поверхностного стока с запрашиваемой территории на прилегающие территории.
 - 2.5. Определение видов образующихся отходов и мест их размещения на период эксплуатации.
 - 2.6. Конкретные мероприятия по охране окружающей среды на период строительства, включая:
 - установку временного защитного ограждения строительной площадки,
 - ограждение существующих зеленых насаждений, не попадающих под пятно застройки,
 - прокладку коммуникаций осуществлять на расстоянии не менее 2 м от ствола дерева, чтобы не повредить корневую систему,
 - не использовать приствольные круги существующих деревьев (Ø 1м) под складирование материалов и установки временных сооружений,
 - определение видов и объемов образующихся отходов и мест их размещения,
 - систематический вывоз отходов,
 - недопущение загрязнения атмосферы, почвы и подземных вод,
 - предотвращение выноса грязи автотранспортом, выезжающим со строительной площадки.

Срок действия перечня мероприятий - 3 года.

Начальник управления



Документ подписан
электронной подписью

СВЕДЕНИЯ О СЕРТИФИКАТЕ ЭП

Сертификат: 009C22A2CD59EE901A195D0BFCC463BE77
Владелец: Андреев Дмитрий Николаевич
Действителен с 11-12-2023 до 05-03-2025

Д.Н. Андреев





АДМИНИСТРАЦИЯ
ГОРОДА ПЕРМИ
ДЕПАРТАМЕНТ ЖИЛИЩНО-
КОММУНАЛЬНОГО
ХОЗЯЙСТВА

Ленина ул., д. 34, Пермь, 614015
тел./факс (342) 212-29-55
e-mail: communal@gorodperm.ru
http://www.gorodperm.ru

Начальнику аналитического отдела
департамента земельных
отношений администрации
города Перми
Бурыловой С.В.

08.08.2024 059-04-17/3-764-ри

На № 059-21-01-08-3961 от 30.07.2024

О направлении информации из
Схем В и В

Уважаемая Светлана Владимировна!

Рассмотрев Ваши письма, о предоставлении информации учтены ли мероприятия по строительству сетей водоснабжения и водоотведения в Схемах водоснабжения и водоотведения города Перми, утвержденных постановлением администрации города Перми от 28.12.2018 № 1085, на период до 2028 года (далее – Схемы) на территориях указанных в письмах, сообщаем следующее.

Земельный участок	Мероприятия, предусмотренные в Схемах
кадастровый номер 59:01:1717116:426 (площадь 1578 кв.м) кадастровый номер 59:01:1717116:425 (площадь 1822 кв.м) по ул. Сивашская в Кировском районе города Перми	Схемами не предусмотрено строительство сетей водоснабжения и водоотведения Для определения технической возможности подключения объекта капитального строительства к сетям водоснабжения и водоотведения необходимо обратиться к гарантирующей организации для проведения гидравлического расчета.
кадастровый номер 59:01:2512465:37 (площадь 1180 кв.м) ул. Трясолобова, з/у 40д в Орджоникидзевском районе города Перми	Схемами не предусмотрено строительство сетей водоснабжения и водоотведения Для определения технической возможности подключения объекта капитального строительства к сетям водоснабжения и водоотведения необходимо обратиться к гарантирующей организации для проведения гидравлического расчета.
кадастровый номер 59:01:2512465:35 (площадь 1496 кв.м)	



ул. Трясолобова, з/у 40г в Орджоникидзевском районе города Перми	
кадастровый номер 59:01:2512465:36 (площадь 1380 кв.м) ул. Трясолобова, з/у 40в в Орджоникидзевском районе города Перми	
кадастровый номер 59:01:1810008:212 (площадь 1036 кв.м) ул. Бузулукская в Кировском районе города Перми	Схемами не предусмотрено строительство сетей водоснабжения и водоотведения Для определения технической возможности подключения объекта капитального строительства к сетям водоснабжения и водоотведения необходимо обратиться к гарантирующей организации для проведения гидравлического расчета.
кадастровый номер 59:01:1810008:211 (площадь 598 кв.м) ул. Бузулукская в Кировском районе города Перми	
кадастровый номер 59:01:1810008:210 (площадь 715 кв.м) ул. Бузулукская в Кировском районе города Перми	

С уважением,
первый заместитель
начальника департамента



О.Л. Белоусов

Сумьянова Марина Анатольевна
212-14-39





АДМИНИСТРАЦИЯ
ГОРОДА ПЕРМИ
ДЕПАРТАМЕНТ ДОРОГ
И БЛАГОУСТРОЙСТВА

Ленина ул., д. 25, Пермь, 614015
тел./факс (342) 212-62-80
e-mail:ddb@gorodperm.ru
http://www.gorodperm.ru

Начальнику аналитического
отдела департамента земельных
отношений администрации
города Перми
Бурьловой С.В.

08.08.2024 №059-24-01-36/3-2882
059-21-01-08-4017 01.08.2024
На № от

**О направлении информации в
отношении земельного участка
по ул. Тряслобова, 40г**

Уважаемая Светлана Владимировна!

В соответствии с п. 4.1.2 Регламента взаимодействия департамента земельных отношений администрации города Перми с функциональными и территориальными органами администрации города Перми по формированию земельных участков, предоставляемых на аукционе на территории города Перми, утвержденного постановлением администрации города Перми от 22.02.2018 № 103, направляем информацию в отношении земельного участка с кадастровым номером 59:01:2512465:35, расположенного по адресу: Российская Федерация, Пермский край, Пермский г.о., город Пермь, ул. Тряслобова, зу 40г, площадью 1496 кв. м, с видом разрешенного использования «для индивидуального жилищного строительства».

Бюджетом города Перми на 2024 год и плановый период 2025-2026 годов мероприятия по строительству, реконструкции, капитальному ремонту улично-дорожной сети на рассматриваемой территории не предусмотрены.

Для примыкания земельного участка к улично-дорожной сети города Перми необходимо:

разработать проект организации дорожного движения и согласовать в установленном порядке с ГКУ «Центр безопасности дорожного движения Пермского края» (ул. Пермская, 164, тел. 236-21-84);

получить согласие владельца автомобильной дороги (порядок выдачи согласия владельца автомобильной дороги общего пользования местного значения в целях строительства, реконструкции, капитального ремонта, ремонта являющихся сооружениями пересечения автомобильной дороги общего пользования местного значения с другими автомобильными дорогами, примыкания автомобильной дороги общего пользования местного значения к другой автомобильной дороге, а также перечень документов, необходимых для выдачи согласия, утверждены Постановлением администрации города Перми от 31.01.2022 № 45).



Также направляем информацию о соблюдении Правил благоустройства территории города Перми, утвержденных решением Пермской городской Думы от 15.12.2020 № 277, при строительстве объектов недвижимости на земельных участках, предоставленных на торгах:

поверхностный водоотвод решить проектом без подтопления смежных территорий, в соответствии с действующими нормативно-правовыми актами и природоохранным законодательством;


предусмотреть электроосвещение территории объекта;

стоянку для временного хранения транспорта разместить в границах отведенного под строительство земельного участка вне территории общего пользования;

предусмотреть устройство подъезда к земельному участку или ликвидацию разрушений, повреждений дорожного покрытия существующего проезда от границ земельного участка до существующей улично-дорожной сети города Перми, а также наружное освещение подъезда.

Для сведения сообщаем, что в соответствии с Федеральным законом от 08.11.2007 № 257-ФЗ «Об автомобильных дорогах и о дорожной деятельности в Российской Федерации и о внесении изменений в отдельные законодательные акты Российской Федерации», расходы на строительство, реконструкцию, капитальный ремонт, ремонт пересечений и примыканий, в том числе расходы на выполнение дополнительных работ, связанных с обеспечением безопасности дорожного движения, водоотведения и исполнением других установленных техническими регламентами требований, несут лица, в интересах которых осуществляются строительство, реконструкция, капитальный ремонт, ремонт пересечений или примыканий.

С уважением,
начальник департамента



Д.А. Мясоедов





АДМИНИСТРАЦИЯ
ГОРОДА ПЕРМИ
ДЕПАРТАМЕНТ
ОБЩЕСТВЕННОЙ
БЕЗОПАСНОСТИ

Сибирская ул., д. 10, Пермь, 614000
тел./факс (342) 212-31-25
e-mail: dob@gorodperm.ru
http://www.gorodperm.ru

Начальнику аналитического отдела
департамента земельных
отношений администрации
города Перми
Бурыловой С.В.

02.08.2024 № 059-10-01-27/3-1158

На № 059-21-01-08-4017 от 01.08.2024

О земельном участке по
ул. Тряслобова, 40г

Уважаемая Светлана Владимировна!

В ответ на Ваше обращение о предоставлении информации в отношении земельного участка с кадастровым номером 59:01:2512465:35, площадью 1496 кв. м, расположенного по адресу: Российская Федерация, край Пермский, городской округ Пермский, город Пермь, улица Тряслобова, з/у 40г, с видом разрешенного использования «Для индивидуального жилищного строительства», сообщаем следующее.

Строительство пожарного водоема на указанной территории не запланировано. Ближайшее подразделение пожарной охраны расположено по адресу: ул. Васнецова, 7 (ПСЧ-7 10-ПСО). Помещения для аварийно-спасательных формирований на указанной территории отсутствуют. В настоящее время потребность в обеспечении служебными помещениями для аварийно-спасательных формирований в указанном микрорайоне отсутствует. На указанной территории имеется следующий источник противопожарного водоснабжения: (пожарный гидрант), расположенный на пересечении улиц Катерная/Тряслобова – на расстоянии 100 метров.

Объект общественной безопасности, отнесенный к объектам полиции (участковые пункты полиции) в данном микрорайоне расположен по адресу:



г. Пермь, ул. Тряслобова, д. 98 (микрорайон Заозерье, Орджоникидзевский район). В настоящее время в указанном микрорайоне строительство (приобретение) участков полиции не планируется.

По информации, предоставленной Министерством территориальной безопасности Пермского края, рассматриваемый земельный участок попадает в зону возможного химического заражения в особый период.

Указанный земельный участок находится в зоне действия региональной автоматизированной системы централизованного оповещения населения города Перми, установленной по ул. Радистов, 13 - 1500 м.

С уважением,
начальник департамента



К.И. Кузьменко

Вотинова Екатерина Сергеевна
Фаллош Владимир Иванович
212-40-33
Нурлина Гульназ Асхатовна
212-17-17



07.08.2024

№ ПЭ/ПГЭС/22/8148

На _____

от _____

Начальнику аналитического
отдела департамента
земельных отношений
Администрации города Перми
С.В. Бурыловой

ул. Сибирская, д. 15,
г. Пермь, 614000
тел: (342) 212-46-78
E-mail: dzo@gorodperm.ru

О представлении информации

Уважаемая Светлана Владимировна!

В ответ на Ваше обращение от 01.08.2024 № 059-21-01-10/2-1946 (вх. от 01.08.2024 № ПЭ/ПГЭС/5-3965) производственное отделение Пермские городские электрические сети филиала ПАО «Россети Урал» - «Пермэнерго» сообщает о наличии технической возможности технологического присоединения энергопринимающих устройств объектов:

п/п	Кадастровый номер земельного участка	Адрес земельного участка	Вид разрешенного использования земельного участка
1	59:01:2512465:35	Пермский городской округ, г. Пермь, ул. Тряслобова, з/у 40г	Для индивидуального жилищного строительства
2	59:01:2512465:36	Пермский городской округ, г. Пермь, ул. Тряслобова, з/у 40в	Для индивидуального жилищного строительства
3	59:01:2512465:37	Пермский городской округ, г. Пермь, ул. Тряслобова, з/у 40д	Для индивидуального жилищного строительства

В соответствии с «Правилами технологического присоединения...», утвержденными постановлением Правительства Российской Федерации №861 от 27.12.2004 года (в посл. редакции) (далее – Правила), конкретные технические условия на энергоснабжение объекта будут разработаны в составе договора о технологическом присоединении.

Плата за технологическое присоединение энергопринимающих устройств устанавливается исходя из стоимости мероприятий по технологическому присоединению, размер платы определяется по утвержденным тарифам согласно постановлению РСТ Пермского края от 23.11.2023 № 121-тп (в последней редакции).

Для заключения договора на технологическое присоединение необходимо представить письменную заявку с приложением необходимых документов и сведений, указанных в п. 10 Правил.

Дополнительно сообщаем, что электроснабжение объектов, размещаемых на указанных площадках, возможно будет осуществить при условии строительства питающих линий электропередач 0,4 кВ на основании договора об осуществлении технологического присоединения объекта к электрическим сетям филиала «Пермэнерго» (при подготовке ГПЗУ необходимо предусмотреть трассы для строительства ЛЭП 0,4 кВ).

Обращаем Ваше внимание, что проектирование и строительство электросетевых объектов займет время, заявку на технологическое присоединение следует подать заблаговременно.

Подать заявку на технологическое присоединение возможно через единый федеральный портал электросетевых услуг группы компаний «Россети» на сайте: <https://портал-тп.рф> или через Мобильное приложение ПАО «Россети».)

Заместитель директора
по технологическому присоединению



П.А. Миронов



Акционерное общество
«Газпром газораспределение Пермь»
(АО «Газпром газораспределение Пермь»)

Филиал в г. Пермь

ул. Уральская, 104, г. Пермь,
Пермский край, Российская Федерация, 614107
тел.: +7 (342) 262-79-07, +7 (342) 262-79-09
e-mail: upr@pf.ugaz.ru, www.ugaz.ru
ОКПО 03295605, ОГРН 1025900512670, ИНН 5902183841, КПП 590602001

06.08.2024 № ПФ-5060
на № ПФ-10843 от 01.08.2024

О предоставлении информации

Уважаемая Светлана Владимировна!

В ответ на Ваше письмо исх. № 059-21-01-10/2-1950 от 01.08.2024г., сообщаю, что техническая возможность подключения объектов капитального строительства, которые располагаются (будут располагаться) на земельных участках по адресу: г. Пермь, ул. Трясолобова, з/у 40г кад. № 59:01:2512465:35, ул. Трясолобова, з/у 40в кад. № 59:01:2512465:36, ул. Трясолобова, з/у 40д кад. № 59:01:2512465:37 с предполагаемой максимальной нагрузкой (часовым расходом газа) 8 м³/час, к существующим сетям газораспределения имеется.

Для определения месторасположения газораспределительных сетей на интересующем земельном участке необходимо направить в адрес Филиала в г. Пермь АО «Газпром газораспределение Пермь» инженерно-топографический план на бумажном носителе, выполненный в масштабе 1:500, в координатах г. Перми, на котором отображены рельеф местности, объекты ситуации и границы интересующей территории.

Для рассмотрения вопроса о предоставлении технических условий на подключение (технологическое присоединение) Заявителю, намеревающемуся осуществить подключение к газораспределительным сетям объектов капитального строительства необходимо направить в адрес филиала в г. Пермь АО «Газпром газораспределение Пермь» (на электронную почту post@pf.ugaz.ru; почтой России по адресу: 614107, Пермский край, г. Пермь, ул. Уральская, д. 104; через Единый центр предоставления услуг по адресу: г. Пермь, ул. Уральская, д. 104, каб. 101, график работы: пн-ср с 8:00 до 17:00, чт с 11:00 до 20:00, пт с 8:00 до 16:00, вторая суббота месяца с 08:00 до 16:00) Заявку о заключении договора о подключении (технологическом

Исп. Собянина Е.А.
Тел. 262-79-21


Департамент земельных отношений
Администрации города Перми
Начальнику аналитического отдела
С.В. Бурыловой

614000, г. Пермь,
ул. Сибирская, д.15

Тел. (факс): 8(342)212-46-78
e-mail: dzo@gorodperm.ru

присоединении) по типовой форме с пакетом документов в соответствии с п.11,16 Постановления Правительства Российской Федерации № 1547 от 13.09.2021 «Об утверждении Правил подключения (технологического присоединения) газоиспользующего оборудования и объектов капитального строительства к сетям газораспределения и о признании утратившими силу некоторых актов Правительства Российской Федерации».

Главный инженер филиала



И.В. Бухаринов

07.08.2024г. № 110-13037

на № 110-24281 от 02.08.2024г.

Начальнику
Департамента земельных
отношений администрации
г.Перми

Л.В. Пьянковой

614000, г. Пермь,
ул. Сибирская, 15

Уважаемая Лариса Владимировна!

В ответ на Ваш запрос № СЭД-059-21-01-10/2-1949 от 01.08.2024г. о предоставлении информации о возможности подключения к сетям водоснабжения и водоотведения земельных участков под индивидуальное жилищное строительство по адресу: г.Пермь, Орджоникидзевский район, ул.Трясолобова,з.у.40г, 40в, 40д, кадастровые номера земельных участков 59:01:2512465:35, 59:01:2512465:36, 59:01:2512465:37, с предполагаемыми объемами водопотребления и водоотведения 1,0 м3/сут. на каждый земельный участок, сообщаем следующее.

Сети водоснабжения микрорайона «Заозерье» эксплуатирует МП «Пермводоканал», которое, в соответствии с Постановлением Администрации г.Перми от 24.07.2013г. № 604 (ред. от 14.12.2023 №1405) "Об определении гарантирующих организаций в сфере водоснабжения и водоотведения на территории города Перми", является гарантирующей организацией для централизованной системы холодного водоснабжения в микрорайоне «Заозерье». Таким образом, информацию о возможности подключения к сетям водопровода в микрорайоне «Заозерье» можно получить в вышеуказанной организации.

Ближайшая точка подключения к сети водоотведения, эксплуатируемой ООО «НОВОГОР-Прикамье» - коллектор Д-500 мм по ул.1-я Палубная.

В пределах границ земельных участков с кадастровыми номерами 59:01:2512465:35, 59:01:2512465:36, 59:01:2512465:37 отсутствуют сети водопровода и канализации, эксплуатируемые ООО «НОВОГОР-Прикамье».

При этом обращаем Ваше внимание, что размещение объектов необходимо предусматривать строго за пределами охранных зон сетей водопровода и канализации в соответствии норм СП, в том числе в соответствии таблицы 12.5 СП 42.13330.2016 «Градостроительство планировка и застройка городских и сельских поселений».

Главный управляющий директор



С.В. Касаткин



05.08.2024 № 51000-32-02533

на №	059-21-01-10/2-1947 (вх.№51000-13-15576), 31-07-2-4исх-1446 (вх.№51000-13-15521)	от	01.08.2024 (01.08.2024), 31.07.2024 (01.08.2024)
------	---	----	---

Заместителю министра
Министерства по управлению
имуществом и градостроительной
деятельности Пермского края

Мюресову Г.В

ул. Сибирская, 30А
г. Пермь, 614000
e-mail: mizo@permkrai.ru,
navolosatova@auprim.permkrai.ru,
ensarapova@auprim.permkrai.ru,
uekrasilnikova@auprim.permkrai.ru

Заместителю начальника
департамента земельных
отношений администрации
города Перми

Санниковой Н.М.

ул. Сибирская, 15
г. Пермь, 614000
e-mail: dzo@gorodperm.ru

По электронной почте

О направлении информации

В ответ на Ваши обращения по вопросу предоставления информации о возможности подключения к системе теплоснабжения объектов, расположенных по следующим адресам:

- г. Пермь, ул. Трясолобова, 40г (кад.№59:01:2512465:35);
- г. Пермь, ул. Трясолобова, 40в (кад.№59:01:2512465:36);
- г. Пермь, ул. Трясолобова, 40д (кад.№59:01:2512465:37);
- г. Пермь, ул. Ягодная, 35, участок №24 (кад.№59:01:4416089:26)

сообщаем, что данные объекты находятся вне зоны теплоснабжения ПАО «Т Плюс».

Для запроса информации о возможности подключения вышеуказанных объектов рекомендуем обратиться к собственникам близлежащих тепловых сетей/источников теплоснабжения или рассмотреть возможность альтернативных источников теплоснабжения.

С уважением,

Заместитель директора филиала
по коммерции и развитию



А.В. Мартьянов



АДМИНИСТРАЦИЯ
ГОРОДА ПЕРМИ
ДЕПАРТАМЕНТ ЖИЛИЩНО-
КОММУНАЛЬНОГО
ХОЗЯЙСТВА

Ленина ул., д. 34, Пермь, 614015
тел./факс (342) 212-29-55
e-mail: communal@gorodperm.ru
http://www.gorodperm.ru

16.08.2024 № 059-04-17/3-804-ри

На № 059-21-01-08-4277 от 15.08.2024

О направлении информации

Начальнику аналитического отдела
департамента земельных
отношений администрации города
Перми
Бурыловой С.В.

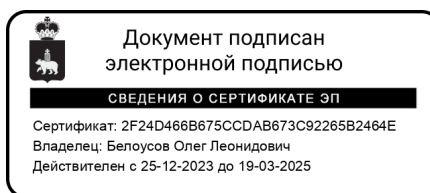
Уважаемая Светлана Владимировна!

На Ваш запрос о предоставлении информации по вопросу возможности подключения (технологического присоединения) объектов капитального строительства к системе теплоснабжения с возможностью размещения на земельных участках с кадастровыми номерами 59:01:2512465:35, 59:01:2512465:36, 59:01:2512465:37, сообщаем следующее.

Техническая возможность подключения объектов капитального строительства к сетям теплоснабжения отсутствует.

Рекомендуем рассмотреть альтернативный источник теплоснабжения – газ.

С уважением,
первый заместитель
начальника департамента



О.Л. Белоусов

Смолина Светлана Анатольевна
212-14-39





АДМИНИСТРАЦИЯ
ГОРОДА ПЕРМИ
АДМИНИСТРАЦИЯ
ОРДЖОНИКИДЗЕВСКОГО
РАЙОНА

Щербакова ул., д. 24, Пермь, 614026
тел. (342) 263-46-80, факс 263-44-62
e-mail: aord@gorodperm.ru

12.09.2024 № 059-37-01-32/3-3764

На № 059-21-01-08-4277 от 15.08.2024

О направлении информации

Уважаемая Светлана Владимировна!

На запрос о технической возможности подключения объектов капитального строительства к централизованным сетям теплоснабжения сообщаем следующее:

- ул.Трясолобова, 40г (кад. № 59:01:251465:35), ул. Трясолобова,40в (кад. №59:01:2512465:36), ул. Трясолобова, 40д (кад. №59:01:2512465:37), расположены в микрорайоне Заозерье, источник теплоснабжения и сети теплоснабжения находятся на обслуживании ПАО «Т Плюс» (г.Пермь, Комсомольский проспект, 48, телефон 243-61-58);

С уважением,

и.о. первого заместителя главы администрации района

Д.М.Попов





Публичное акционерное общество «Ростелеком»

ул. Гончарная, д. 30, стр. 1
г. Москва, Россия, 115172
тел.: +7 (499) 999-80-22, +7 (499) 999-82-83
факс: +7 (499) 999-82-22
e-mail: rostelecom@rt.ru, web: www.rt.ru

**Начальнику аналитического отдела
Департамента земельных отношений
Администрации города Перми**

С.В. Бурыловой

№ _____

На № 059-21-01-10/2-1948 от 01.08.2024

На Ваше обращение сообщаем, что технологическое присоединение к сетям связи ПАО «Ростелеком» планируемых к строительству объектов в границах запрашиваемых земельных участков:

- с кадастровым номером 59:01:2512465:35, расположенного по адресу: Российская Федерация, край Пермский, городской округ Пермский, город Пермь, улица Тряслобова, з/у 40г, может быть произведено в точке подключения - узел ВОЛС (г. Пермь, ул. Тряслобова, д. 96), максимальную нагрузку в точке подключения (технологического присоединения) определить на стадии проектирования. В границах указанного земельного участка линии и сооружения связи ПАО «Ростелеком» отсутствуют;

- с кадастровым номером 59:01:2512465:36, расположенного по адресу: Российская Федерация, край Пермский, городской округ Пермский, город Пермь, улица Тряслобова, з/у 40в, может быть произведено в точке подключения - узел ВОЛС (г. Пермь, ул. Тряслобова, д. 96), максимальную нагрузку в точке подключения (технологического присоединения) определить на стадии проектирования. В границах указанного земельного участка линии и сооружения связи ПАО «Ростелеком» отсутствуют;

- с кадастровым номером 59:01:2512465:37, расположенного по адресу: Российская Федерация, край Пермский, городской округ Пермский, город Пермь, улица Тряслобова, з/у 40д, может быть произведено в точке подключения - узел ВОЛС (г. Пермь, ул. Тряслобова, д. 96), максимальную нагрузку в точке подключения (технологического присоединения) определить на стадии проектирования. В границах указанного земельного участка линии и сооружения связи ПАО «Ростелеком» отсутствуют.

Для подключения (технологического присоединения) вышеуказанных объектов к сетям электросвязи ПАО «Ростелеком» необходим запрос правообладателя земельного участка на выдачу технических условий подключения или заявки о заключении договора о подключении в порядке, определенном действующим законодательством.

Срок действия технических условий составляет 3 года (при комплексном развитии территории 5 лет) со дня выдачи технических условий.

В случае, если в течение 1 года (при комплексном развитии территории – 3 лет) со дня выдачи технических условий заявителем не будет подана заявка о подключении, срок действия технических условий прекращается («Правила подключения (технологического присоединения) объектов капитального строительства к сетям

электросвязи», утвержденные постановлением Правительства РФ от 01.07.2022 № 1196).

Для получения ТУ на подключение к сетям связи ПАО «Ростелеком» необходимо обратиться в Отдел продаж и обслуживания по адресу: г. Пермь, ул. Крупской, д. 2, тел.: +7 (342) 235-57-34 или направить запрос на perm-mail@ural.rt.ru.

С уважением,

**Руководитель направления технических
условий и согласований Урал
Управления технических условий и
согласований проектов на инженерных сетях
Центра технического учета
Департамента технического учета
Корпоративного центра**

А.В. Старцев

Ирина Витальевна Новикова
8 (342) 235-50-85
novikova-irv@ural.rt.ru

Подписано	Старцев Андрей Владимирович Сертификат № 02FF059800A2B1819A4679BF4B54E540C0 Действителен с 03.07.2024 по 28.04.2038
------------------	---

Филиал публично-правовой компании «Роскадастр» по Пермскому краю
полное наименование органа регистрации прав

Выписка из Единого государственного реестра недвижимости об объекте недвижимости

Сведения о характеристиках объекта недвижимости

На основании запроса от 08.02.2025, поступившего на рассмотрение 08.02.2025, сообщаем, что согласно записям Единого государственного реестра недвижимости:

Раздел 1 Лист 1

Земельный участок			
вид объекта недвижимости			

Лист № 1 раздела 1	Всего листов раздела 1: 3	Всего разделов: 7	Всего листов выписки: 12
--------------------	---------------------------	-------------------	--------------------------

08.02.2025г. № КУВИ-001/2025-35551453	
Кадастровый номер:	59:01:2512465:35
Номер кадастрового квартала:	59:01:2512465
Дата присвоения кадастрового номера:	05.05.2017

Ранее присвоенный государственный учетный номер:	данные отсутствуют
Адрес:	Российская Федерация, край Пермский, городской округ Пермский, город Пермь, улица Тряслобова, з/у 40г
Площадь:	1496 +/- 4
Кадастровая стоимость, руб.:	1500999.04
Кадастровые номера расположенных в пределах земельного участка объектов недвижимости:	59:00:0000000:7847
Кадастровые номера объектов недвижимости, из которых образован объект недвижимости:	данные отсутствуют
Кадастровые номера образованных объектов недвижимости:	данные отсутствуют
Категория земель:	Земли населенных пунктов
Виды разрешенного использования:	Для индивидуального жилищного строительства
Сведения о кадастровом инженере:	дата завершения кадастровых работ: 21.04.2017
Сведения о лесах, водных объектах и об иных природных объектах, расположенных в пределах земельного участка:	данные отсутствуют
Сведения о том, что земельный участок полностью расположен в границах зоны с особыми условиями использования территории, территории объекта культурного наследия, публичного сервитута:	данные отсутствуют
Сведения о том, что земельный участок расположен в границах особой экономической зоны, территории опережающего развития, зоны территориального развития в Российской Федерации, игровой зоны:	данные отсутствуют



ДОКУМЕНТ ПОДПИСАН
ЭЛЕКТРОННОЙ ПОДПИСЬЮ

Сертификат: 009F0BDC181A023B64597F1E2579BEFB50

Владелец: ФЕДЕРАЛЬНАЯ СЛУЖБА ГОСУДАРСТВЕННОЙ
РЕГИСТРАЦИИ, КАДАСТРА И КАРТОГРАФИИ
Действителен: с 02.08.2024 по 26.10.2025

полное наименование должности

инициалы, фамилия

Земельный участок			
вид объекта недвижимости			

Лист № 2 раздела 1	Всего листов раздела 1: 3	Всего разделов: 7	Всего листов выписки: 12
--------------------	---------------------------	-------------------	--------------------------

08.02.2025г. № КУВИ-001/2025-35551453

Кадастровый номер: 59:01:2512465:35

Сведения о том, что земельный участок расположен в границах особо охраняемой природной территории, Байкальской природной территории и ее экологических зон, лесопарковом зеленом поясе, охотничьего угодья, лесничества:	данные отсутствуют
Сведения о расположении земельного участка и (или) расположенного на нем объекта недвижимости в границах территории, в отношении которой принято решение о резервировании земель для государственных или муниципальных нужд:	данные отсутствуют
Сведения о результатах проведения государственного земельного надзора:	данные отсутствуют
Сведения о расположении земельного участка в границах территории, в отношении которой утвержден проект межевания территории:	данные отсутствуют
Условный номер земельного участка:	данные отсутствуют
Сведения о принятии акта и (или) заключении договора, предусматривающих предоставление в соответствии с земельным законодательством исполнительным органом государственной власти или органом местного самоуправления, находящегося в государственной или муниципальной собственности земельного участка для строительства наемного дома социального использования или наемного дома коммерческого использования:	данные отсутствуют
Сведения о том, что земельный участок или земельные участки образованы на основании решения об изъятии земельного участка и (или) расположенного на нем объекта недвижимости для государственных или муниципальных нужд:	данные отсутствуют
Сведения о том, что земельный участок образован из земель или земельного участка, государственная собственность на которые не разграничена:	данные отсутствуют
Сведения о наличии земельного спора о местоположении границ земельных участков:	данные отсутствуют
Статус записи об объекте недвижимости:	Сведения об объекте недвижимости имеют статус "актуальные"
Особые отметки:	Сведения об ограничениях права на объект недвижимости, обременениях данного объекта, не зарегистрированных в реестре прав, ограничений прав и обременений недвижимого имущества: вид



ДОКУМЕНТ ПОДПИСАН
ЭЛЕКТРОННОЙ ПОДПИСЬЮ

Сертификат: 009F0BDC181A023B64597F1E2579BEFB50

Владелец: ФЕДЕРАЛЬНАЯ СЛУЖБА ГОСУДАРСТВЕННОЙ

РЕГИСТРАЦИИ, КАДАСТРА И КАРТОГРАФИИ

Действителен: с 02.08.2024 по 26.10.2025

полное наименование должности

инициалы, фамилия

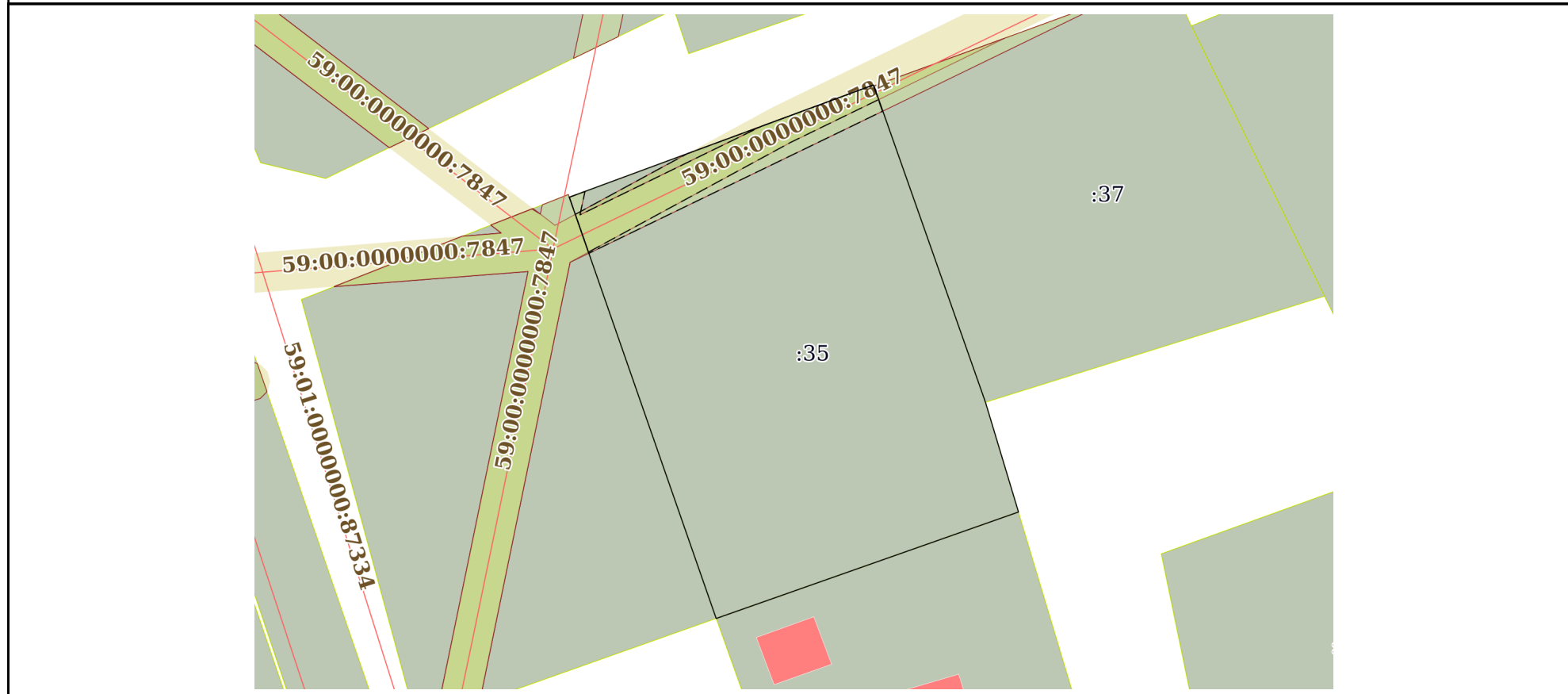
Земельный участок			
вид объекта недвижимости			
Лист № 3 раздела 1	Всего листов раздела 1: 3	Всего разделов: 7	Всего листов выписки: 12
08.02.2025г. № КУВИ-001/2025-35551453			
Кадастровый номер:		59:01:2512465:35	
		ограничения (обременения): ограничения прав на земельный участок, предусмотренные статьей 56 Земельного кодекса Российской Федерации; срок действия: с 03.05.2017; реквизиты документа-основания: постановление «О порядке установления охранных зон объектов электросетевого хозяйства и особых условий использования земельных участков, расположенных в границах таких зон» от 24.02.2009 № 160 выдан: Правительство РФ; решение о согласовании границ охранной зоны объекта электросетевого хозяйства от 16.12.2022 № 08/1753 выдан: Федеральная служба по экологическому, техническому и атомному надзору (Ростехнадзор). Сведения, необходимые для заполнения раздела: 2 - Сведения о зарегистрированных правах, отсутствуют.	
Получатель выписки:		Департамент земельных отношений администрации города Перми	

полное наименование должности	 ДОКУМЕНТ ПОДПИСАН ЭЛЕКТРОННОЙ ПОДПИСЬЮ Сертификат: 009F0BDC181A023B64597F1E2579BEFB50 Владелец: ФЕДЕРАЛЬНАЯ СЛУЖБА ГОСУДАРСТВЕННОЙ РЕГИСТРАЦИИ, КАДАСТРА И КАРТОГРАФИИ Действителен: с 02.08.2024 по 26.10.2025	инициалы, фамилия
-------------------------------	---	-------------------


Выписка из Единого государственного реестра недвижимости об объекте недвижимости
Описание местоположения земельного участка

Земельный участок			
вид объекта недвижимости			
Лист № 1 раздела 3	Всего листов раздела 3: 1	Всего разделов: 7	Всего листов выписки: 12
08.02.2025г. № КУВИ-001/2025-35551453			
Кадастровый номер:		59:01:2512465:35	

План (чертеж, схема) земельного участка



Масштаб 1:600	Условные обозначения:
---------------	-----------------------

полное наименование должности	 ДОКУМЕНТ ПОДПИСАН ЭЛЕКТРОННОЙ ПОДПИСЬЮ	инициалы, фамилия
	Сертификат: 009F0BDC181A023B64597F1E2579BEFB50 Владелец: ФЕДЕРАЛЬНАЯ СЛУЖБА ГОСУДАРСТВЕННОЙ РЕГИСТРАЦИИ, КАДАСТРА И КАРТОГРАФИИ Действителен: с 02.08.2024 по 26.10.2025	

Выписка из Единого государственного реестра недвижимости об объекте недвижимости

Описание местоположения земельного участка

Земельный участок			
вид объекта недвижимости			
Лист № 1 раздела 3.1	Всего листов раздела 3.1: 1	Всего разделов: 7	Всего листов выписки: 12
08.02.2025г. № КУВИ-001/2025-35551453			
Кадастровый номер:		59:01:2512465:35	

Описание местоположения границ земельного участка							
№ п/п	Номер точки		Дирекционный угол	Горизонтальное проложение, м	Описание закрепления на местности	Кадастровые номера смежных участков	Сведения об адресах правообладателей смежных земельных участков
	начальная	конечная					
1	2	3	4	5	6	7	8
1	1.1.1	1.1.2	141°20.4`	0.13	данные отсутствуют	59:01:2512465:37	данные отсутствуют
2	1.1.2	1.1.3	160°34.8`	34.02	данные отсутствуют	59:01:2512465:37	данные отсутствуют
3	1.1.3	1.1.4	163°14.9`	11.62	данные отсутствуют	данные отсутствуют	данные отсутствуют
4	1.1.4	1.1.5	250°36.1`	32.52	данные отсутствуют	59:01:2512465:34	614030, край Пермский, г Пермь, ул Вильямса, д 37б, кв
5	1.1.5	1.1.6	340°46.6`	45.25	данные отсутствуют	59:01:2512465:36	данные отсутствуют
6	1.1.6	1.1.1	69°44.4`	32.86	данные отсутствуют	данные отсутствуют	данные отсутствуют

полное наименование должности	 ДОКУМЕНТ ПОДПИСАН ЭЛЕКТРОННОЙ ПОДПИСЬЮ	инициалы, фамилия
	Сертификат: 009F0BDC181A023B64597F1E2579BEFB50 Владелец: ФЕДЕРАЛЬНАЯ СЛУЖБА ГОСУДАРСТВЕННОЙ РЕГИСТРАЦИИ, КАДАСТРА И КАРТОГРАФИИ Действителен: с 02.08.2024 по 26.10.2025	

Выписка из Единого государственного реестра недвижимости об объекте недвижимости

Описание местоположения земельного участка

Земельный участок			
вид объекта недвижимости			
Лист № 1 раздела 3.2	Всего листов раздела 3.2: 1	Всего разделов: 7	Всего листов выписки: 12
08.02.2025г. № КУВИ-001/2025-35551453			
Кадастровый номер:		59:01:2512465:35	

Сведения о характерных точках границы земельного участка				
Система координат МСК-59, зона 2				
Номер точки	Координаты, м		Описание закрепления на местности	Средняя квадратичная погрешность определения координат характерных точек границ земельного участка, м
	X	Y		
1	2	3	4	5
1	533563.1	2236007.92	Закрепление отсутствует	0.1
2	533563	2236008	Закрепление отсутствует	0.1
3	533530.92	2236019.31	Закрепление отсутствует	0.1
4	533519.79	2236022.66	Закрепление отсутствует	0.1
5	533508.99	2235991.99	Закрепление отсутствует	0.1
6	533551.72	2235977.09	Закрепление отсутствует	0.1
1	533563.1	2236007.92	Закрепление отсутствует	0.1



ДОКУМЕНТ ПОДПИСАН
ЭЛЕКТРОННОЙ ПОДПИСЬЮ

Сертификат: 009F0BDC181A023B64597F1E2579BEFB50

Владелец: ФЕДЕРАЛЬНАЯ СЛУЖБА ГОСУДАРСТВЕННОЙ

РЕГИСТРАЦИИ, КАДАСТРА И КАРТОГРАФИИ

Действителен: с 02.08.2024 по 26.10.2025

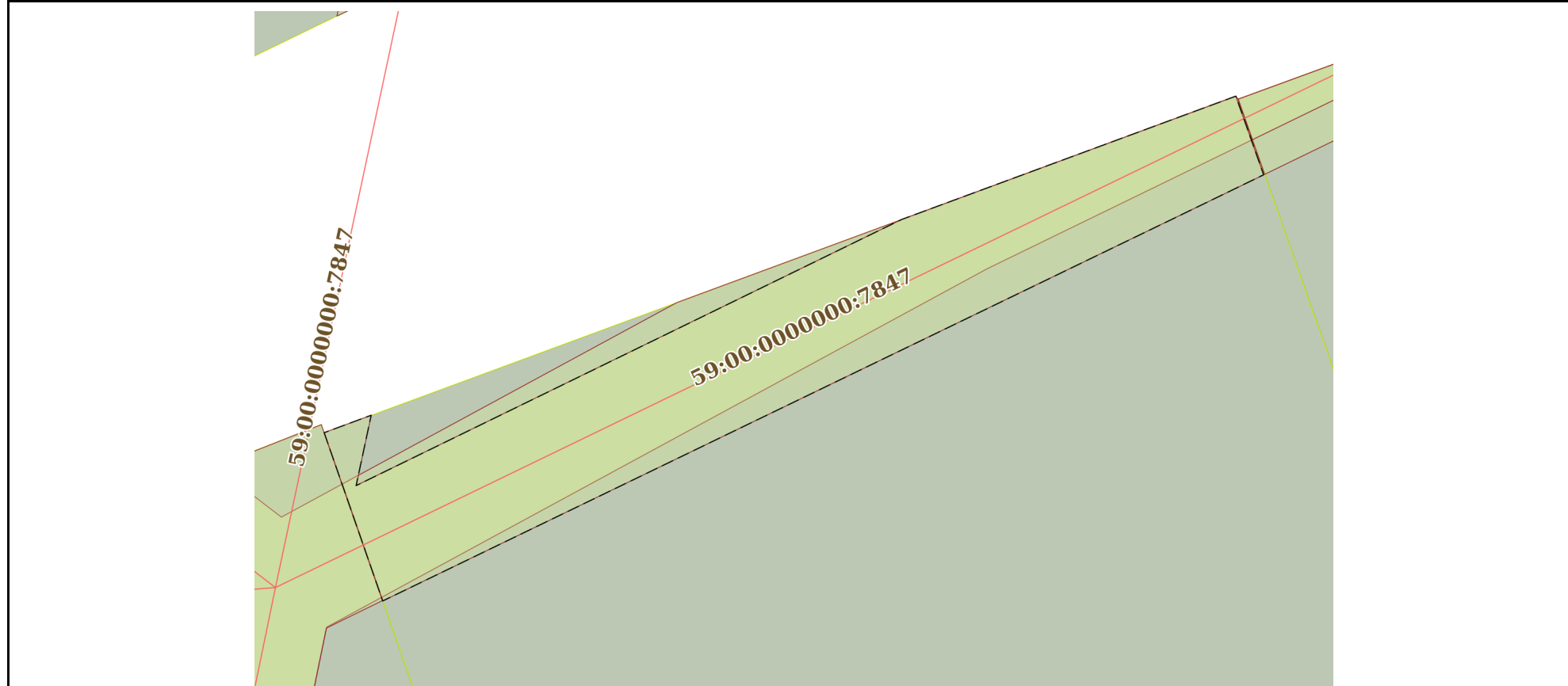
полное наименование должности

инициалы, фамилия

Выписка из Единого государственного реестра недвижимости об объекте недвижимости
Сведения о частях земельного участка

Земельный участок			
вид объекта недвижимости			
Лист № 1 раздела 4	Всего листов раздела 4: 2	Всего разделов: 7	Всего листов выписки: 12
08.02.2025г. № КУВИ-001/2025-35551453			
Кадастровый номер:		59:01:2512465:35	

План (чертеж, схема) части земельного участка Учетный номер части: 59:01:2512465:35/1



Масштаб 1:200 Условные обозначения:

полное наименование должности	 ДОКУМЕНТ ПОДПИСАН ЭЛЕКТРОННОЙ ПОДПИСЬЮ	инициалы, фамилия
	Сертификат: 009F0BDC181A023B64597F1E2579BEFB50 Владелец: ФЕДЕРАЛЬНАЯ СЛУЖБА ГОСУДАРСТВЕННОЙ РЕГИСТРАЦИИ, КАДАСТРА И КАРТОГРАФИИ Действителен: с 02.08.2024 по 26.10.2025	

Земельный участок

вид объекта недвижимости

Лист № 2 раздела 4

Всего листов раздела 4: 2

Всего разделов: 7

Всего листов выписки: 12

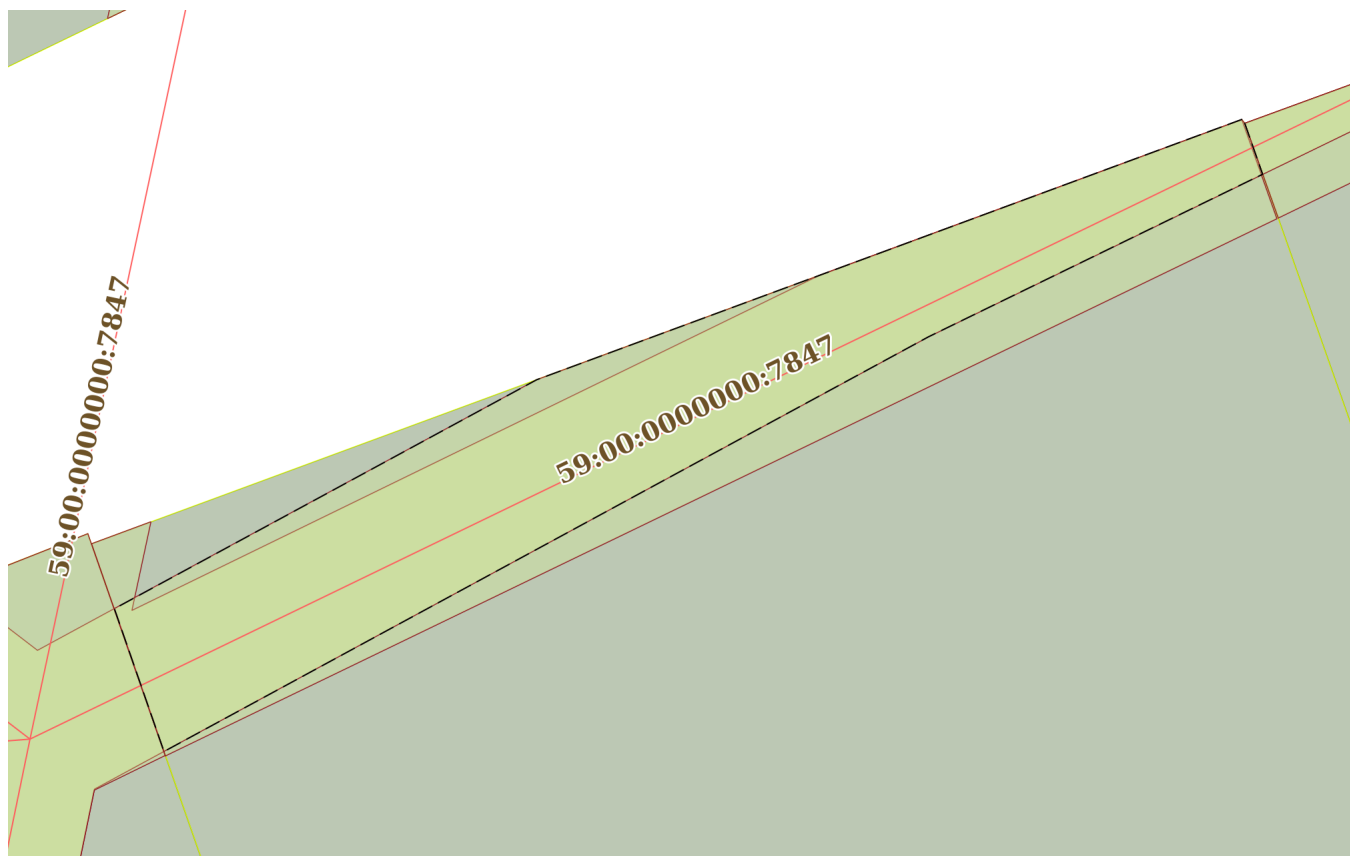
08.02.2025г. № КУВИ-001/2025-35551453

Кадастровый номер:

59:01:2512465:35

План (чертеж, схема) части земельного участка

Учетный номер части: 59:01:2512465:35/2



Масштаб 1:200

Условные обозначения:

ДОКУМЕНТ ПОДПИСАН
ЭЛЕКТРОННОЙ ПОДПИСЬЮ

Сертификат: 009F0BDC181A023B64597F1E2579BEFB50

Владелец: ФЕДЕРАЛЬНАЯ СЛУЖБА ГОСУДАРСТВЕННОЙ
РЕГИСТРАЦИИ, КАДАСТРА И КАРТОГРАФИИ
Действителен: с 02.08.2024 по 26.10.2025

полное наименование должности

инициалы, фамилия

Выписка из Единого государственного реестра недвижимости об объекте недвижимости
Сведения о частях земельного участка

Земельный участок			
вид объекта недвижимости			
Лист № 1 раздела 4.1	Всего листов раздела 4.1: 2	Всего разделов: 7	Всего листов выписки: 12
08.02.2025г. № КУВИ-001/2025-35551453			
Кадастровый номер:		59:01:2512465:35	

Учетный номер части	Площадь, м2	Содержание ограничения в использовании или ограничения права на объект недвижимости или обременения объекта недвижимости
1	2	3
59:01:2512465:35/1	126	данные отсутствуют
59:01:2512465:35/2	106	вид ограничения (обременения): ограничения прав на земельный участок, предусмотренные статьей 56 Земельного кодекса Российской Федерации; Срок действия: не установлен; реквизиты документа-основания: постановление «О порядке установления охранных зон объектов электросетевого хозяйства и особых условий использования земельных участков, расположенных в границах таких зон» от 24.02.2009 № 160 выдан: Правительство РФ; решение о согласовании границ охранной зоны объекта электросетевого хозяйства от 16.12.2022 № 08/1753 выдан: Федеральная служба по экологическому, техническому и атомному надзору (Ростехнадзор); Содержание ограничения (обременения): Ограничение в использовании объектов недвижимости в границах зоны с особыми условиями использования территории «Электросетевой комплекс Подстанция 35/6кВ «Заозерье» (ВЛ 0,4 кВ от КТП 4464) устанавливается в соответствии с Постановлением Правительства РФ от 24.02.2009 №160 «О порядке установления охранных зон объектов электросетевого хозяйства и особых условий использования земельных участков, расположенных в границах таких зон». В охранных зонах запрещается осуществлять любые действия, которые могут нарушить безопасную работу объектов электросетевого хозяйства, в том числе привести к их повреждению или уничтожению, и (или) повлечь причинение вреда жизни, здоровью граждан и имуществу физических или юридических лиц, а также повлечь нанесение экологического ущерба и возникновение пожаров, в том числе: а) набрасывать на провода и опоры воздушных линий электропередачи посторонние предметы, а также подниматься на опоры воздушных линий электропередачи; б) размещать любые объекты и предметы (материалы) в пределах созданных в соответствии с требованиями нормативно-технических документов проходов и подъездов для доступа к объектам электросетевого хозяйства, а также проводить любые работы и возводить сооружения, которые могут препятствовать доступу к объектам электросетевого хозяйства, без создания необходимых для такого доступа проходов и подъездов; в) находиться в пределах огороженной территории и помещениях распределительных устройств и подстанций, открывать двери и люки распределительных устройств и подстанций, производить переключения и подключения в электрических сетях (указанное требование не распространяется на работников, занятых выполнением разрешенных в установленном порядке работ), разводить огонь в пределах охранных зон вводных и распределительных устройств, подстанций, воздушных линий электропередачи, а также в охранных зонах кабельных линий электропередачи; г) размещать свалки; д) производить работы ударными механизмами, сбрасывать тяжести массой



ДОКУМЕНТ ПОДПИСАН
ЭЛЕКТРОННОЙ ПОДПИСЬЮ

Сертификат: 009F0BDC181A023B64597F1E2579BEFB50

Владелец: ФЕДЕРАЛЬНАЯ СЛУЖБА ГОСУДАРСТВЕННОЙ

РЕГИСТРАЦИИ, КАДАСТРА И КАРТОГРАФИИ

Действителен: с 02.08.2024 по 26.10.2025

полное наименование должности

инициалы, фамилия

Земельный участок			
вид объекта недвижимости			
Лист № 2 раздела 4.1	Всего листов раздела 4.1: 2	Всего разделов: 7	Всего листов выписки: 12
08.02.2025г. № КУВИ-001/2025-35551453			
Кадастровый номер:		59:01:2512465:35	
		<p>свыше 5 тонн, производить сброс и слив едких и коррозионных веществ и горюче -смазочных материалов. 10. В пределах охранных зон без письменного решения о согласовании сетевых организаций юридическим и физическим лицам запрещаются: а) строительство, капитальный ремонт, реконструкция или снос зданий и сооружений; б) горные, взрывные, мелиоративные работы, в том числе связанные с временным затоплением земель; в) посадка и вырубка деревьев и кустарников; е) проезд машин и механизмов, имеющих общую высоту с грузом или без груза от поверхности дороги более 4,5 метра (в охранных зонах воздушных линий электропередачи); з) полив сельскохозяйственных культур в случае, если высота струи воды может составить свыше 3 метров (в охранных зонах воздушных линий электропередачи); и) полевые сельскохозяйственные работы с применением сельскохозяйственных машин и оборудования высотой более 4 метров. 11. В охранных зонах, установленных для объектов электросетевого хозяйства напряжением до 1000 вольт, помимо действий, предусмотренных пунктом 10 настоящих Правил, без письменного решения о согласовании сетевых организаций запрещается: а) размещать детские и спортивные площадки, стадионы, рынки, торговые точки, полевые станы, загоны для скота, гаражи и стоянки всех видов машин и механизмов, садовые, огородные и дачные земельные участки, объекты садоводческих, огороднических или дачных некоммерческих объединений, объекты жилищного строительства, в том числе индивидуального (в охранных зонах воздушных линий электропередачи); б) складировать или размещать хранилища любых, в том числе горюче-смазочных, материалов. Устанавливается бессрочно.; Реестровый номер границы: 59:01-6.1729; Вид объекта реестра границ: Зона с особыми условиями использования территории; Вид зоны по документу: Охранная зона объекта: «Электросетевой комплекс Подстанция 35/6кВ «Заозерье» (ВЛ 0,4 кВ от КТП 4464); Тип зоны: Охранная зона инженерных коммуникаций; Номер: 59:01-6.1729</p>	

	<p>ДОКУМЕНТ ПОДПИСАН ЭЛЕКТРОННОЙ ПОДПИСЬЮ</p>	
Сертификат: 009F0BDC181A023B64597F1E2579BEFB50	Владелец: ФЕДЕРАЛЬНАЯ СЛУЖБА ГОСУДАРСТВЕННОЙ РЕГИСТРАЦИИ, КАДАСТРА И КАРТОГРАФИИ	
Действителен: с 02.08.2024 по 26.10.2025		инициалы, фамилия
полное наименование должности		

Выписка из Единого государственного реестра недвижимости об объекте недвижимости
Сведения о частях земельного участка

Земельный участок			
вид объекта недвижимости			
Лист № 1 раздела 4.2	Всего листов раздела 4.2: 2	Всего разделов: 7	Всего листов выписки: 12
08.02.2025г. № КУВИ-001/2025-35551453			
Кадастровый номер:		59:01:2512465:35	

Сведения о характерных точках границы части (частей) земельного участка				
Учетный номер части: 59:01:2512465:35/1				
Система координат МСК-59, зона 2				
Номер точки	Координаты, м		Описание закрепления на местности	Средняя квадратичная погрешность определения координат характерных точек границ земельного участка, м
	X	Y		
1	2	3	4	5
1	533551.72	2235977.09	Закрепление отсутствует	0.1
2	533546.03	2235979.07	-	-
3	533559.09	2236006.08	-	0.1
4	533560.44	2236008.86	-	-
5	533563.1	2236007.92	Закрепление отсутствует	0.1
6	533558.93	2235996.62	-	-
7	533549.93	2235978.17	-	0.1
8	533552.31	2235978.68	-	-
1	533551.72	2235977.09	Закрепление отсутствует	0.1



ДОКУМЕНТ ПОДПИСАН
ЭЛЕКТРОННОЙ ПОДПИСЬЮ

Сертификат: 009F0BDC181A023B64597F1E2579BEFB50

Владелец: ФЕДЕРАЛЬНАЯ СЛУЖБА ГОСУДАРСТВЕННОЙ
РЕГИСТРАЦИИ, КАДАСТРА И КАРТОГРАФИИ
Действителен: с 02.08.2024 по 26.10.2025

полное наименование должности

инициалы, фамилия

Земельный участок			
вид объекта недвижимости			
Лист № 2 раздела 4.2	Всего листов раздела 4.2: 2	Всего разделов: 7	Всего листов выписки: 12

08.02.2025г. № КУВИ-001/2025-35551453

Кадастровый номер: 59:01:2512465:35

Сведения о характерных точках границы части (частей) земельного участка				
Учетный номер части: 59:01:2512465:35/2				
Система координат				
Номер точки	Координаты, м		Описание закрепления на местности	Средняя квадратичная погрешность определения координат характерных точек границ земельного участка, м
	X	Y		
1	2	3	4	5
1	533563.1	2236007.92	-	-
2	533563	2236008	-	-
3	533561.63	2236008.48	-	-
4	533557.27	2235999.52	-	-
5	533546.15	2235979.03	-	-
6	533549.98	2235977.7	-	-
7	533556.12	2235989.02	-	-
8	533563.1	2236007.92	-	-



ДОКУМЕНТ ПОДПИСАН
ЭЛЕКТРОННОЙ ПОДПИСЬЮ

Сертификат: 009F0BDC181A023B64597F1E2579BEFB50

Владелец: ФЕДЕРАЛЬНАЯ СЛУЖБА ГОСУДАРСТВЕННОЙ

РЕГИСТРАЦИИ, КАДАСТРА И КАРТОГРАФИИ

Действителен: с 02.08.2024 по 26.10.2025

полное наименование должности

инициалы, фамилия

УТВЕРЖДЕНА
приказом Министерства строительства
и жилищно-коммунального хозяйства
Российской Федерации
от 25 апреля 2017 г. № 741/пр

Градостроительный план земельного участка №

Р Ф - 5 9 - 2 - 0 3 - 0 - 0 0 - 2 0 2 4 - 1 7 2 3 - 0

Градостроительный план земельного участка подготовлен на основании

заявления Департамента земельных отношений администрации города Перми от 01.08.2024

(реквизиты заявления правообладателя земельного участка, иного лица в случае, предусмотренном частью 1.1 и 1.2 статьи 57.3 Градостроительного кодекса Российской Федерации, с указанием ф.и.о. заявителя – физического лица, либо реквизиты заявления и наименование заявителя – юридического лица о выдаче градостроительного плана земельного участка)

Местонахождение земельного участка

край Пермский

(субъект Российской Федерации)

Пермь, улица Трясолобова, з/у 40г

(муниципальный район или городской округ)

(поселение)

Описание границ земельного участка (образуемого земельного участка):

Обозначение (номер) характерной точки	Перечень координат характерных точек в системе координат, используемой для ведения Единого государственного реестра недвижимости	
	X	Y
1	533551.72	2235977.09
2	533563.10	2236007.92
3	533563.00	2236008.00
4	533530.92	2236019.31
5	533519.79	2236022.66
6	533508.99	2235991.99
1	533551.72	2235977.09

Кадастровый номер земельного участка (при наличии) или в случае, предусмотренном частью 1.1 и 1.2 статьи 57.3 Градостроительного кодекса Российской Федерации, условный номер образуемого земельного участка на основании утвержденных проекта межевания территории и (или) схемы расположения земельного участка или земельных участков на кадастровом плане территории

59:01:2512465:35

Площадь земельного участка

1496 кв.м

Информация о расположенных в границах земельного участка объектах капитального строительства

В границах земельного участка расположены объекты капитального строительства. Количество объектов 1 единиц(ы). Описание объектов капитального строительства приводится в подразделе 3.1 «Объекты капитального строительства» или подразделе 3.2 «Объекты, включенные в единый государственный реестр объектов культурного наследия (памятников истории и культуры) народов Российской Федерации» раздела 3

Информация о границах зоны планируемого размещения объекта капитального строительства в соответствии с утвержденным проектом планировки территории (при наличии)

Информация отсутствует

Обозначение (номер) характерной точки	Перечень координат характерных точек в системе координат, используемой для ведения Единого государственного реестра недвижимости	
	X	Y
-	-	-

Реквизиты проекта планировки территории и (или) проекта межевания территории в случае, если земельный участок расположен в границах территории, в отношении которой утверждены проект планировки территории и (или) проект межевания территории

Постановление администрации города Перми от 23.12.2016 № 1159 «Об утверждении документации по планировке территории 4 (в том числе в части СТН часть Е1, часть Е2, Е5, И2, часть Д2, Д3, Д4, часть И3, часть И26, часть Ж4, Ж12, часть Ж6, Г4, часть Г5) в Кировском, Дзержинском, Мотовилихинском, Орджоникидзевском, Свердловском районах города Перми»;

Постановление администрации города Перми от 11.09.2017 № 707 «Об утверждении проекта межевания территории жилого района Заозерье в Орджоникидзевском районе города Перми».

(указывается в случае, если земельный участок расположен в границах территории, в отношении которой утверждены проект планировки территории и (или) проект межевания территории)

Информация о расположении земельного участка в границах территории, в отношении которой принято решение о комплексном развитии территории и (или) заключен договор о комплексном развитии территории

Информация отсутствует

(указывается в случае, если земельный участок расположен в границах территории в отношении которой принято решение о комплексном развитии территории и (или) заключен договор о комплексном развитии территории)

Градостроительный план подготовлен

Раковой Еленой Александровной, начальником отдела выдачи градостроительных планов земельных участков управления градостроительной деятельности города Перми Министерства по управлению имуществом и градостроительной деятельности Пермского края

(ф.и.о., должность уполномоченного лица, наименование органа)

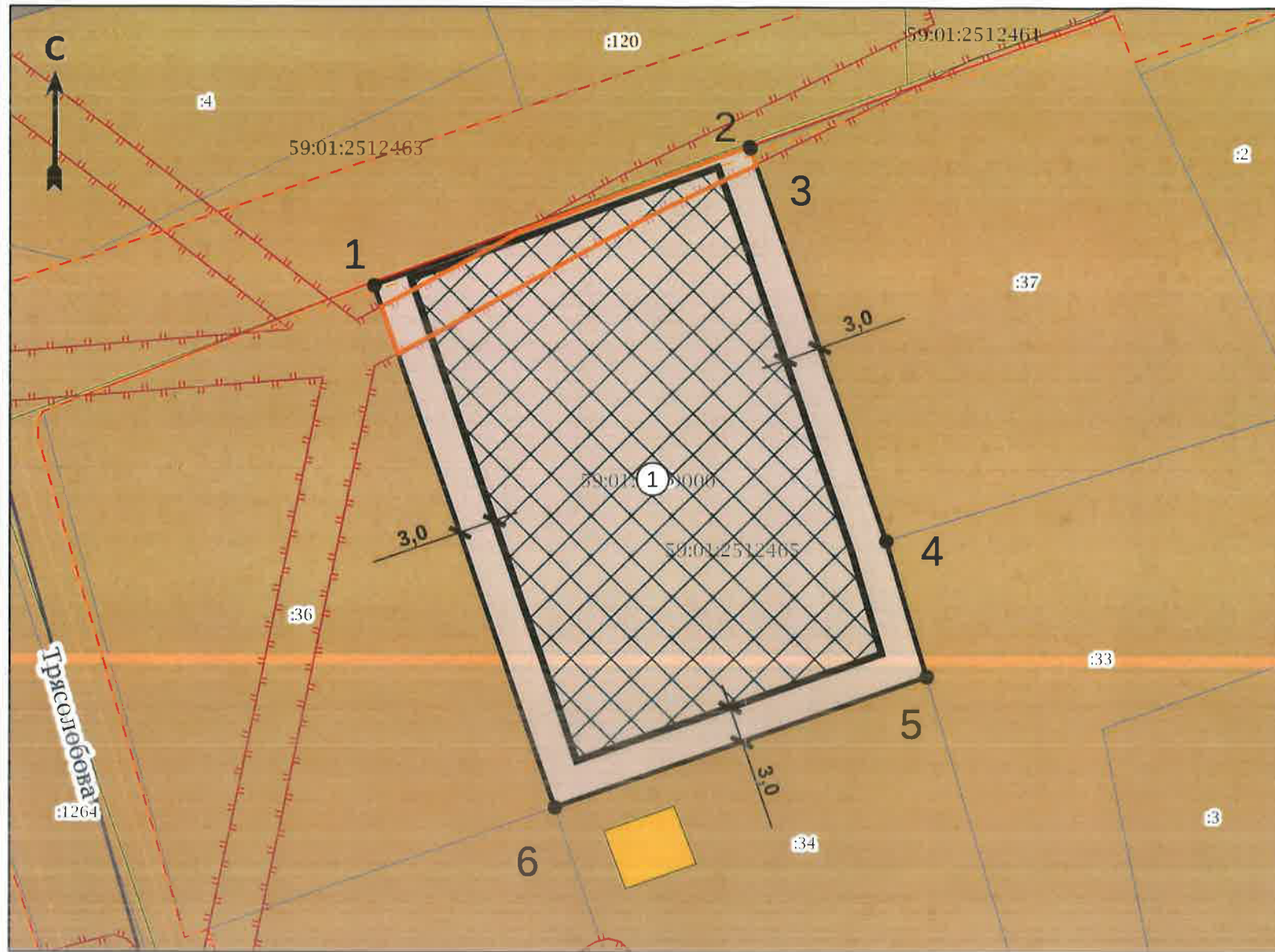


Е.А. Ракова
(подпись)

Е.А. Ракова
(расшифровка подписи)

Дата выдачи 14.08.2024
(ДД.ММ.ГГГГ)

Чертеж градостроительного плана земельного участка



Экспликация

№ п/п	Наименование	Примечание
1	Границы, в пределах которых разрешается строительство объектов капитального строительства, устанавливаемые с учетом минимальных отступов от границ земельного участка	

Ситуационный план М 1:5000



Условные обозначения

- Точка поворота границ земельного участка (координаты смотри в ведомости координат)
 - Границы, в пределах которых разрешается строительство объектов капитального строительства, устанавливаемые с учетом минимальных отступов от границ земельного участка
 - Линии регулирования застройки
 - Красные линии
 - Объекты капитального строительства (действующие-площадные)
 - Граница земельного участка ГПЗУ
 - Границы земельных участков
 - Объекты капитального строительства (линейные)
 - Здания, строения
 - Оси улиц
 - Охранная зона инженерных коммуникаций
 - Зона индивидуальной жилой застройки городского типа
- ЗУ частично расположен в границах ЗОУИТ:
- Охранная зона инженерных коммуникаций «Охранная зона объекта «Электросетевой комплекс Подстанция 35/6кВ «Заозерье» (ВЛ 0,4 кВ от КТП 4464)», 59:01-6.1729

						Пермский край, г. Пермь, Орджоникидзевский р-н, ул. Тряслолобова			
Изн.	Кол. уч.	Лист	№ док.	Подпись	Дата	Градостроительный план земельного участка площадью 14,96 кв.м, кадастровый номер 59:01:2512465:35	Масштаб	Лист	Листов
							1500	1	1
Разработчик	Е.А. Ракова				08.24	Чертеж градостроительного плана земельного участка, ситуационный план М 1:5000, экспликация	Министерство по управлению имуществом и градостроительной деятельности Пермского края		
Исполнитель	Ю.Е. Красильникова				08.24				

2. Информация о градостроительном регламенте либо требованиях к назначению, параметрам и размещению объекта капитального строительства на земельном участке, на который действие градостроительного регламента не распространяется или для которого градостроительный регламент не устанавливается

Земельный участок расположен в территориальной зоне Ж-4 «Зона индивидуальной жилой застройки городского типа». Установлен градостроительный регламент.

2.1. Реквизиты акта органа государственной власти субъекта Российской Федерации, органа местного самоуправления, содержащего градостроительный регламент либо реквизиты акта федерального органа государственной власти, органа государственной власти субъекта Российской Федерации, органа местного самоуправления, иной организации, определяющего, в соответствии с федеральными законами, порядок использования земельного участка, на который действие градостроительного регламента не распространяется или для которого градостроительный регламент не устанавливается

Решение Пермской городской Думы от 26.06.2007 № 143 «Об утверждении правил землепользования и застройки города Перми».

2.2. Информация о видах разрешенного использования земельного участка

Ж-4. Зона индивидуальной жилой застройки городского типа.

Основные виды разрешенного использования:

для индивидуального жилищного строительства (2.1),
блокированная жилая застройка (2.3),
дошкольное, начальное и среднее общее образование (3.5.1),
объекты наружного противопожарного водоснабжения (пожарные резервуары, водоемы, пирсы и прочие),
оказание социальной помощи населению (3.2.2),

Вспомогательные виды разрешенного использования:

зеленые насаждения,
хранение автотранспорта (2.7.1),
объекты наружного противопожарного водоснабжения (пожарные резервуары, водоемы),

Условно разрешенные виды использования:

дома социального обслуживания (3.2.1),
магазины (4.4),
деловое управление (4.1),
амбулаторно-поликлиническое обслуживание (3.4.1),
объекты культурно-досуговой деятельности (3.6.1),
спорт (5.1),
бытовое обслуживание (3.3),
оказание услуг связи (3.2.3),
общественное питание (4.6),
антенны сотовой, радиорелейной и спутниковой связи,
религиозное использование (3.7),
коммунальное обслуживание (3.1),
ремонт автомобилей (4.9.1.4),
обеспечение внутреннего правопорядка (8.3).

2.3. Предельные (минимальные и (или) максимальные) размеры земельного участка и предельные параметры разрешенного строительства, реконструкции объекта капитального строительства, установленные градостроительным регламентом для территориальной зоны, в которой расположен земельный участок:

1	2	3	4	5	6	7	8
<p>Предельные (минимальные и (или) максимальные) размеры земельных участков, в том числе их площадь</p>	<p>Ширина, м</p>	<p>Площадь, м² или га</p>	<p>4</p>	<p>5</p>	<p>6</p>	<p>7</p>	<p>8</p>
<p>Без ограничений</p>	<p>Без</p>	<p>Минимальный размер земельного участка - 1 кв.м.; максимальный размер земельного участка - 1000000 кв.м.; минимальный размер земельного участка с видом разрешенного использования «для индивидуального жилищного строительства (2.1)» - 450 кв.м.; максимальный размер земельного участка с видом разрешенного использования «для индивидуального жилищного строительства (2.1)» - 2000 кв.м.;</p>	<p>Минимальный отступ от границ земельного участка - 3 м, до места допустимого размещения зданий, строений (за исключением границ со стороны территории общего пользования, где отступ определяется с учетом красных линий и линий регулирования застройки, установленных проектом планировки территории, а также границ смежных земельных участков при блокированной жилой застройке).</p>	<p>Предельное количество этажей и (или) предельная высота зданий, строений, сооружений</p>	<p>Максимальный процент застройки в границах земельного участка, определяемый как отношение суммарной площади земельного участка, которая может быть застроена, ко всей площади земельного участка, %</p>	<p>Требования к архитектурным решениям объектов капитального строительства, расположенным в границах территории исторического поселения федерального или регионального значения</p>	<p>Иные показатели</p>
<p>Без ограничений</p>	<p>Без</p>	<p>Минимальный размер земельного участка - 1 кв.м.; максимальный размер земельного участка - 1000000 кв.м.; минимальный размер земельного участка с видом разрешенного использования «для индивидуального жилищного строительства (2.1)» - 450 кв.м.; максимальный размер земельного участка с видом разрешенного использования «для индивидуального жилищного строительства (2.1)» - 2000 кв.м.;</p>	<p>Минимальный отступ от границ земельного участка - 3 м, до места допустимого размещения зданий, строений (за исключением границ со стороны территории общего пользования, где отступ определяется с учетом красных линий и линий регулирования застройки, установленных проектом планировки территории, а также границ смежных земельных участков при блокированной жилой застройке).</p>	<p>Предельная высота зданий, строений не более 10,5 м.</p>	<p>С видом разрешенного использования «блокированная жилая застройка (2.3)» - 40%; с видом разрешенного использования «для индивидуального жилищного строительства (2.1)» - 30%; для иных видов разрешенного использования - 40%.</p>	<p>-</p>	<p>Согласно документации по планировке территории, утвержденной постановлением администрации города Перми от 23.12.2016 № 1159, параметры возможной предельной высоты жилой застройки - до 10,5 м. Максимальный выступ за красную линию нависающих частей здания наземных уровней, выступающих из плоскости наружной стены фасада здания на высоте не менее 4,5 м над территорией общего пользования, составляет не более 1,2 м от красной линии. В случаях, когда линия регулирования застройки отличается от красной линии, указанный выступ может быть произведен за линию</p>

		<p>минимальный размер земельного участка для площадок для выгула собак - 600 кв.м.</p>					<p>регулирования застройки. В случае если в границах территориальной зоны предусматривается осуществление деятельности по комплексному развитию территории, расчет показателей минимально допустимого уровня обеспеченности территории объектами коммунальной, транспортной, социальной инфраструктур и расчет показателей максимально допустимого уровня территориальной доступности указанных объектов для населения осуществляются в соответствии с утвержденными нормативами градостроительного проектирования.</p>
--	--	--	--	--	--	--	---

3. Информация о расположенных в границах земельного участка объектах капитального строительства и объектах культурного наследия

3.1. Объекты капитального строительства

№ Не имеется , Иное сооружение (Электросетевой комплекс «Подстанция 35/6кВ «Заозерье» с линиями электропередачи и трансформаторными подстанциями) ,
 (согласно чертежу(ам) градостроительного плана) (назначение объекта капитального строительства, этажность, высотность, общая площадь, площадь застройки)
 инвентаризационный или кадастровый номер 59:00:000000:7847

3.2. Объекты, включенные в единый государственный реестр объектов культурного наследия (памятников истории и культуры) народов Российской Федерации

№ Информация отсутствует , Информация отсутствует ,
 (согласно чертежу(ам) градостроительного плана) (назначение объекта культурного наследия, общая площадь, площадь застройки)

 Информация отсутствует
 (наименование органа государственной власти, принявшего решение о включении выявленного объекта культурного наследия в реестр, реквизиты этого решения)
 регистрационный номер в реестре Информация отсутствует от Информация отсутствует
 (дата)

4. Информация о расчетных показателях минимально допустимого уровня обеспеченности территории объектами коммунальной, транспортной, социальной инфраструктур и расчетных показателях максимально допустимого уровня территориальной доступности указанных объектов для населения в случае, если земельный участок расположен в границах территории, в отношении которой предусматривается осуществление деятельности по комплексному и устойчивому развитию территории:

Информация о расчетных показателях минимально допустимого уровня обеспеченности территории								
Объекты коммунальной инфраструктуры			Объекты транспортной инфраструктуры			Объекты социальной инфраструктуры		
Наименование вида объекта	Единица измерения	Расчетный показатель	Наименование вида объекта	Единица измерения	Расчетный показатель	Наименование вида объекта	Единица измерения	Расчетный показатель
1	2	3	4	5	6	7	8	9
-	-	-	-	-	-	-	-	-
Информация о расчетных показателях максимально допустимого уровня территориальной доступности								
Наименование вида объекта	Единица измерения	Расчетный показатель	Наименование вида объекта	Единица измерения	Расчетный показатель	Наименование вида объекта	Единица измерения	Расчетный показатель
1	2	3	4	5	6	7	8	9
-	-	-	-	-	-	-	-	-

5. Информация об ограничениях использования земельного участка, в том числе если земельный участок полностью или частично расположен в границах зон с особыми условиями использования территорий

Земельный участок частично расположен в границах зоны с особыми условиями использования территории Охранная зона инженерных коммуникаций «Охранная зона объекта: «Электросетевой комплекс Подстанция 35/6кВ «Заозерье» (ВЛ 0,4 кВ от КТП 4464)», 59:01-6.1729, площадь земельного участка, покрываемая зоной с особыми условиями использования территории, составляет 105,97 кв.м. (Постановление Правительства Российской Федерации от 24.02.2009 № 160 «О порядке установления охранных зон объектов электросетевого хозяйства и особых условий использования земельных участков, расположенных в границах таких зон»).

6. Информация о границах зон с особыми условиями использования территорий, если земельный участок полностью или частично расположен в границах таких зон:

Наименование зоны с особыми условиями использования территории с указанием объекта, в отношении которого установлена такая зона	Перечень координат характерных точек в системе координат, используемой для ведения Единого государственного реестра недвижимости		
	Обозначение (номер) характерной точки	X	Y
	1	2	3
Охранная зона инженерных коммуникаций «Охранная зона объекта: «Электросетевой комплекс Подстанция 35/6кВ «Заозерье» (ВЛ 0,4 кВ от КТП 4464)», 59:01-6.1729 (ЕГРН)	1	533563,10	2236007,92
	2	533563,00	2236008,00
	3	533561,63	2236008,48
	4	533557,27	2235999,52
	5	533546,15	2235979,03
	6	533549,98	2235977,70
	7	533556,12	2235989,02

7. Информация о границах публичных сервитутов

Информация отсутствует

Обозначение (номер) характерной точки	Перечень координат характерных точек в системе координат, используемой для ведения Единого государственного реестра недвижимости	
	X	Y
-	-	-

8. Номер и (или) наименование элемента планировочной структуры, в границах которого расположен земельный участок

1.1 Зоны размещения объектов капитального строительства

9. Информация о возможности подключения (технологического присоединения) объектов капитального строительства к сетям инженерно-технического обеспечения (за исключением сетей электроснабжения), определяемая с учетом программ комплексного развития систем коммунальной инфраструктуры поселения, муниципального округа, городского округа (при их наличии), в состав которой входят сведения о максимальной нагрузке в возможных точках подключения (технологического присоединения) к таким сетям, а также сведения об организации, представившей данную информацию

Письмо от 05.08.2024 № 51000-32-02535 «Информация о возможности подключения (технологического присоединения) к системе теплоснабжения» Филиал «Пермский» ПАО «Т Плюс»;

Письмо от 08.08.2024 № 110-13130 «О возможности подключения» ООО НОВОГОР-Прикамье»;

Письмо от 09.08.2024 № ПФ-5164 «О предоставлении информации» АО «Газпром газораспределение Пермь».

10. Реквизиты нормативных правовых актов субъекта Российской Федерации, муниципальных правовых актов, устанавливающих требования к благоустройству территории

Решение Пермской городской Думы от 15 декабря 2020 года № 277 «Об утверждении Правил благоустройства территории города Перми».

11. Информация о красных линиях:

Обозначение (номер) характерной точки	Перечень координат характерных точек в системе координат, используемой для ведения Единого государственного реестра недвижимости	
	X	Y
1	533541,33	2235949,89

2	533551,98	2235976,99
3	533573,98	2236037,98
1	533573,29	2236038,30
2	533542,13	2235951,93

12. Информация о требованиях к архитектурно-градостроительному облику объекта капитального строительства

Требования к архитектурно-градостроительному облику объекта капитального строительства
не установлены

N	Требования к архитектурно-градостроительному облику объекта капитального строительства	Показатель
-	-	-

Приложение (в случае, указанном в части 3.1 статьи 57.3 Градостроительного кодекса Российской Федерации)

Прошнуровано, пронумеровано и скреплено
печатью

(*3*) *см* лист *26*

Е.А. Ракова / Е.А. Ракова /
Подпись /Расшифровка подписи/



«*11*» *августа* 2024 года М.П.

**Департамент градостроительства и архитектуры
администрации города Перми**

**Справка из информационной системы по
градостроительным условиям участка,
расположенного в Орджоникидзевском районе г.
Перми, общей площадью 1497 кв.м**

**Сведения из ИСОГД г. Перми
№621569
г. Пермь**

Сформирована 08.02.2025

г. Пермь

Градсправка №621569

Раздел III. Документы территориального планирования муниципальных образований

Функциональное зонирование

Код зоны	Наименование зоны	Иерархия	Утверждающий документ	Площадь пересечения, кв.м.
132	Территории, занятые преимущественно жилой застройкой, малоэтажными индивидуальными домами	100 - Зоны территорий смешанного назначения застроенных и незастроенных, планируемых к реновации и (или) размещению новой застройки на земельных участках, свободных от застройки 130 - Зона развития территорий с сохранением преобладающих параметров	Решение Пермской городской Думы №205 от 17.12.2010 " Об утверждении Генерального плана города Перми"	1497

Планировочный район

Индекс	Наименование	Площадь пересечения, кв.м.
76	Заозерье	1497

Раздел IV. Нормативы градостроительного проектирования

Приказ Министерства по управлению имуществом и градостроительной деятельности Пермского края от 30.12.2021 № 31-02-1-4-2250 "Об утверждении региональных нормативов градостроительного проектирования";

Приказ Министерства по управлению имуществом и градостроительной деятельности Пермского края от 25.02.2021 № 31-02-1-4-247 "Об утверждении региональных нормативов градостроительного проектирования "Планирование и застройка территорий садоводческих и огороднических товариществ в Пермском крае";

Приказ Министерства по управлению имуществом и градостроительной деятельности Пермского края от 25.02.2021 № 31-02-1-4-248 "Об утверждении региональных нормативов градостроительного проектирования "Обеспеченность населения Пермского края объектами пожарной охраны";

Приказ Министерства градостроительства и развития инфраструктуры Пермского края от 12.06.2009 № СЭД-35-07-04-38 "Об утверждении временного регионального норматива градостроительного проектирования "Планировка и застройка городских и сельских поселений Пермского края";

Приказ Министерства по управлению имуществом и градостроительной деятельности Пермского края от 18.03.2021 № 31-02-1-4-357 "Об утверждении региональных нормативов градостроительного проектирования "Расчетные показатели обеспеченности населения Пермского края специализированными образовательными объектами в части подготовки специалистов музыкального профиля";

Приказ Министерства по управлению имуществом и градостроительной деятельности Пермского края от 31.05.2021 № 31-02-1-4-817 "Об утверждении региональных нормативов градостроительного проектирования "Обеспеченность населения Пермского края объектами здравоохранения";

Постановление Администрации города Перми от 29.12.2022 № 1408 "Об утверждении Местных нормативов градостроительного проектирования в городе Перми"

Раздел V. Градостроительное зонирование

Территориальные зоны

Код	Наименование	Утверждающий документ	Площадь пересечения, кв.м.
Ж-4	Зона индивидуальной жилой застройки городского типа	Решение Пермской городской Думы №143 от 26.06.2007 "Об утверждении правил землепользования и застройки города Перми"	1497

Подзоны ПЗЗ

Наименование	Документ	Параметры подзоны	Площадь пересечения, кв.м.	Примечание
Сведения в ИСОГД отсутствуют				

Требования к архитектурно-градостроительному облику

Наименование	Устанавливающий документ	Примечание	Площадь пересечения, кв.м.
Сведения в ИСОГД отсутствуют			

Иные параметры ПЗЗ

Параметр	Значение параметра	Устанавливающий документ	Примечание
Сведения в ИСОГД отсутствуют			

Раздел VI. Правила благоустройства территории

Решение Пермской городской Думы от 15.12.2020 № 277 "Об утверждении Правил благоустройства территории города Перми"

Раздел VII. Планировка территории

Документация по планировке/межеванию территории.

Наименование проекта	Статус проекта	Документ утверждения	Земельные участки по проекту межевания	Сервитуты по проекту	Проезды/проходы по проекту	Зоны планируемого размещения ОКС
Проект межевания и проект планировки Документация по планировке территории 4 (в том числе в части СТН часть Е1, часть Е2, Е5, И2, часть Д2, Д3, Д4, часть И3, часть И26, часть Ж4, Ж12, часть Ж6, Г4, часть Г5) в Кировском, Дзержинском, Мотовилихинском, Орджоникидзевском, Свердловском районах города Перми	Утвержден по результатам общественных обсуждений/ публичных слушаний	Постановление администрации города Перми №1159 от 23.12.2016				
Проект межевания территории жилого района Заозерье в Орджоникидзевском районе города Перми	Утвержден по результатам общественных обсуждений/ публичных слушаний	Постановление администрации города Перми №707 от 11.09.2017				

Разработка документации о планировке территорий

Документ	Разработчик	Примечание
----------	-------------	------------

Сведения в ИСОГД отсутствуют

Сервитуты

Реестровый (учетный) номер ЕГРН	Вид сервитута	Устанавливающий документ	Цель установления
---------------------------------	---------------	--------------------------	-------------------

Сведения в ИСОГД отсутствуют

Раздел X. Зоны с особыми условиями использования территории

Санитарно-защитные зоны

Предприятие	Устанавливающий документ	Площадь пересечения, кв.м.	Примечание
-------------	--------------------------	----------------------------	------------

Сведения в ИСОГД отсутствуют

Зоны с особым условием использования территорий

Наименование	Документ	Сведения ЕГРН	Реестровый (учетный) номер ЕГРН	Дата внесения в ЕГРН	Площадь пересечения, кв.м.	Примечание
Охранная зона объекта: «Электросетевой комплекс Подстанция 35/6кВ «Заозерье» (ВЛ 0,4 кВ от КТП 4464)	Постановление Правительства РФ от 24.02.2009 № 160 "О порядке установления охранных зон объектов электросетевого хозяйства и особых условий использования земельных участков, расположенных в границах таких зон"		59:01-6.1729		106	

Зоны ограничений застройки

Источник	Ограничение застройки	Величина зоны	Документ	Площадь пересечения, кв.м.	Примечание
----------	-----------------------	---------------	----------	----------------------------	------------

Сведения в ИСОГД отсутствуют

Зоны санитарной охраны

Наименование (пояс)	Величина зоны	Документ утверждения	Площадь пересечения, кв.м.	Примечание
---------------------	---------------	----------------------	----------------------------	------------

Сведения в ИСОГД отсутствуют

Прочие зоны ограничений

Тип зоны	Описание	Документ	Площадь пересечения, кв.м.
----------	----------	----------	----------------------------

Сведения в ИСОГД отсутствуют

Культурное наследие

Охранные зоны ОКН

Код	Наименование	Устанавливающий документ	Площадь пересечения, кв.м.
-----	--------------	--------------------------	----------------------------

Сведения в ИСОГД отсутствуют

Объекты культурного наследия

Вид памятника	Наименование ОКН	Площадь пересечения, кв.м.
---------------	------------------	----------------------------

Сведения в ИСОГД отсутствуют

Территории ОКН

Тип	Шифр зоны	ОКН	Адрес (местоположение)	Документ	Площадь пересечения, кв.м.	Примечание
-----	-----------	-----	------------------------	----------	----------------------------	------------

Сведения в ИСОГД отсутствуют

Описание охранных зон объектов культурного наследия

Сведения в ИСОГД отсутствуют

Раздел XII. Резервирование земель и изъятие земельных участков

Сведения о резервировании земель

Кад. № участка	Цель резервирования	Площадь участка, кв.м	Площадь резервирования, кв. м	Документ утверждения	Примечание
----------------	---------------------	-----------------------	-------------------------------	----------------------	------------

Сведения в ИСОГД отсутствуют

Сведения об изъятии земель

Кад. № участка	Цель изъятия	Площадь участка, кв.м	Площадь изъятия, кв. м	Документ утверждения	Примечание
----------------	--------------	-----------------------	------------------------	----------------------	------------

Сведения в ИСОГД отсутствуют

Раздел XIII: Дела о застроенных или подлежащих застройке земельных участках

Адресная справка

Адрес объекта недвижимости	Статус адреса	Документы установления адреса
Земельный участок по адресу г Пермь, Орджоникидзевский р-н, ул Тряслобова, 40г	Постоянный	

Развитие застроенных территорий, комплексное освоение территорий, комплексное развитие территорий, особые экономические зоны, приоритетные инвестиционные проекты

Документ	Номер документа	Дата документа	Тип территории	Примечание
----------	-----------------	----------------	----------------	------------

Сведения в ИСОГД отсутствуют

Сведения о земельных участках

Кадастровый номер	Условный кадастровый номер ДЗО	Кадастр. Площадь ЗУ, кв.м	Вид собственности	Правообладатели	Правоустанавливающие документы	Правоудостоверяющие документы
59:01:2512465:34	2465:16	1252		Плотникова Анастасия Юрьевна	Распоряжение начальника ДЗО (ГлавАПУ, УРЗО, УЗО, Комитета по зем. ресурсам) №2985 от 09.12.2015 Договор купли-продажи №0839-18 от 27.11.2018	

Сведения о земельных участках с условно разрешенным видом использования

Кадастровый номер	Площадь ЗУ, кв.м.	Местоположение (адрес)	Заявители	Запрашиваемый УРВИ	Документ о предоставлении
-------------------	-------------------	------------------------	-----------	--------------------	---------------------------

Сведения в ИСОГД отсутствуют

Сведения о земельных участках с отклонением от предельных параметров разрешенного строительства

Кадастровый номер	Площадь ЗУ, кв.м.	Местоположение (адрес)	Заявители	Запрашиваемое отклонение от параметра	Документ о предоставлении
-------------------	-------------------	------------------------	-----------	---------------------------------------	---------------------------

Сведения в ИСОГД отсутствуют

Сведения о земельных участках формируемых на торги

Год	Документ	Примечание
-----	----------	------------

Сведения в ИСОГД отсутствуют

Разрешения на строительство и реконструкцию

Адрес	Разрешение	Вид разрешения	Основной тип объекта строительства	Кому выдано разрешение	Общие показатели
Орджоникидзевский р-н, ул Катерная, 12	№575-2017 от 15.08.2017 (действительно до 15.08.2027)	Строительство	Объект индивидуального жилья	Радьков Сергей Анатольевич	Кол-во этажей: 1 Высота: -

Разрешения на ввод в эксплуатацию

Адрес	Разрешение на ввод	Вид разрешения	Тип объекта	Кому выдано разрешение	Разрешение на строительство
Сведения в ИСОГД отсутствуют					

Согласование архитектурно-градостроительного облика

Наименование объекта	Состояние	Документ согласования	Примечание
Сведения в ИСОГД отсутствуют			

ГПЗУ

ГПЗУ	Статус	Документ утверждения/ Документ отмены	Землепользователи	Назначение по ГПЗУ	Площадь по ГПЗУ	Параметры строительства
РФ592030002020-0555 от 01.06.2020 по адресу Орджоникидзевский р-н, ул Трясолобова, 40г	Действующий	от 01.06.2020	Департамент градостроительства и архитектуры администрации г. Перми		1496	Предел. кол-во этажей: определяется проектом Предельная высота зданий: 10,5 Макс. % застройки: определяется проектом
РФ-59-2-03-0-00-2024-1723-0 от 14.08.2024	Действующий	от 14.08.2024			1496	Предел. кол-во этажей: - Предельная высота зданий: - Макс. % застройки: -
РФ-59-2-03-0-00-2024-1726-0 от 14.08.2024	Действующий	от 14.08.2024			1380	Предел. кол-во этажей: - Предельная высота зданий: - Макс. % застройки: -
RU903030000000000000171119 от 04.07.2017	Отмененный	№-		Объект капитального строительства в соответствии с разрешенными видами использования земельного участка	1496	Предел. кол-во этажей: - Предельная высота зданий: 10,5 Макс. % застройки: для иных видов разрешенного использования - 40% для блокированных односемейных жилых домов - 30% для индивидуальных жилых домов - 30

Сведения о договорах по земельным участкам

Кадастровый номер	Адрес	Площадь ЗУ, кв.м	Договор	Цель использования ЗУ	Контрагенты	Срок действия	Дата архивации	Состояние на 07.02.2025
59:01:2512465:33	г. Пермь Орджоникидзевский р-н, ул. Катерная, 10	1125	Договор аренды №001-140 от 23.01.2014	для целей, не связанных со строительством, (для увеличения ранее предоставленного под индивидуальный жилой дом земельного участка)	Собянин Сергей Николаевич; Собянина Тамара Анатольевна	с 28.11.2013 по 27.10.2014	04.12.2020	Недействующий
59:01:2512465:33	г. Пермь Орджоникидзевский р-н, ул. Катерная, 10	1125	Договор аренды №001-140 от 23.01.2014	для целей, не связанных со строительством, (для увеличения ранее предоставленного под индивидуальный жилой дом земельного участка)	Собянин Сергей Николаевич; Собянина Тамара Анатольевна	с 28.11.2013 по 27.10.2014	04.12.2020	Недействующий
59:01:2512465:33	г. Пермь Орджоникидзевский р-н, ул. Катерная, 10	1125	Договор аренды №001-140 от 23.01.2014	для целей, не связанных со строительством, (для увеличения ранее предоставленного под индивидуальный жилой дом земельного участка)	Собянин Сергей Николаевич; Собянина Тамара Анатольевна	с 28.11.2013 по 27.10.2014	04.12.2020	Недействующий

Судебные дела

№ дела в суде	Учреждение юстиции	Истец	Ответчик	Адрес	Описание адреса	Примечание
Сведения в ИСОГД отсутствуют						

Раздел XV. Особо охраняемые природные территории

Особо охраняемые природные территории

Наименование	Документы	Площадь пересечения, кв.м.
--------------	-----------	----------------------------

Сведения в ИСОГД отсутствуют

Раздел XVI. Лесничества

Лесничества

Описание	Документ	Площадь пересечения, кв.м.
----------	----------	----------------------------

Сведения в ИСОГД отсутствуют

Территориальные зоны ПЗЗ

Ж-4 Зона индивидуальной жилой застройки городского типа
Основные виды использования
для индивидуального жилищного строительства (2.1) блокированная жилая застройка (2.3) дошкольное, начальное и среднее общее образование (3.5.1) объекты наружного противопожарного водоснабжения (пожарные резервуары, водоемы, пирсы и прочие) оказание социальной помощи населению (3.2.2)
Вспомогательные виды использования
зеленые насаждения хранение автотранспорта (2.7.1) объекты наружного противопожарного водоснабжения (пожарные резервуары, водоемы)
Условно разрешенные виды использования
дома социального обслуживания (3.2.1) магазины (4.4) деловое управление (4.1) амбулаторно-поликлиническое обслуживание (3.4.1) объекты культурно-досуговой деятельности (3.6.1) спорт (5.1) бытовое обслуживание (3.3) общественное питание (4.6) антенны сотовой, радиорелейной и спутниковой связи религиозное использование (3.7) коммунальное обслуживание (3.1) ремонт автомобилей (4.9.1.4) оказание услуг связи (3.2.3) обеспечение внутреннего правопорядка (8.3)

Предельные параметры разрешенного использования земельных участков и объектов капитального строительства

№	Наименование	Значение	Примечание
Ж-4 Зона индивидуальной жилой застройки городского типа			
1	В случае если в границах территориальной зоны предусматривается осуществление деятельности по комплексному развитию территории, расчет показателей минимально допустимого уровня обеспеченности территории объектами коммунальной, транспортной, социальной инфраструктур и расчет показателей максимально допустимого уровня территориальной доступности указанных объектов для населения осуществляются в соответствии с утвержденными нормативами градостроительного проектирования.		
2	Максимальный выступ за красную линию нависающих частей здания наземных уровней, выступающих из плоскости наружной стены фасада здания на высоте не менее 4,5 м над территорией общего пользования, составляет не более 1,2 м от красной линии. В случаях когда линия регулирования застройки отличается от красной линии, указанный выступ может быть произведен за линию регулирования застройки		

Предельные параметры разрешенного использования земельных участков и объектов капитального строительства

№	Наименование	Значение	Примечание
3	Максимальный процент застройки в границах земельного участка, определяемый как отношение суммарной площади земельного участка, которая может быть застроена, ко всей площади земельного участка для иных видов разрешенного использования	40 %	
4	Максимальный процент застройки в границах земельного участка, определяемый как отношение суммарной площади земельного участка, которая может быть застроена, ко всей площади земельного участка: с видом разрешенного использования «блокированная жилая застройка (2.3)»	40 %	
5	Максимальный процент застройки в границах земельного участка, определяемый как отношение суммарной площади земельного участка, которая может быть застроена, ко всей площади земельного участка с видом разрешенного использования «для индивидуального жилищного строительства (2.1)»	30 %	
6	Максимальный размер земельного участка для всех видов разрешенного использования земельных участков, за исключением случаев, установленных настоящей статьей	10000000 кв.м	
7	Максимальный размер земельного участка с видом разрешенного использования «для индивидуального жилищного строительства (2.1)»	2000 кв.м	
8	Минимальный отступ от границ земельного участка до места допустимого размещения зданий, строений (за исключением границ со стороны территории общего пользования, где отступ определяется с учетом красных линий и линий регулирования застройки, установленных проектом планировки территории, а также границ смежных земельных участков при блокированной жилой застройке)	3 м;	
9	Минимальный размер земельного участка для всех видов разрешенного использования земельных участков, за исключением случаев, установленных настоящей статьей	1 кв.м;	
10	Минимальный размер земельного участка для площадок для выгула собак	600 кв.м;	
11	Минимальный размер земельного участка с видом разрешенного использования «для индивидуального жилищного строительства (2.1)»	450 кв.м;	
12	Предельная высота зданий, строений	10,5 м	

Требования к архитектурно-градостроительному облику

№	Наименование требования	Требование
---	-------------------------	------------

Требования к архитектурно-градостроительному облику

№	Наименование требования	Требование
---	-------------------------	------------

Сведения в ИСОГД отсутствуют

Охранные зоны объектов культурного наследия

Сведения в ИСОГД отсутствуют

Описание Функциональных зон

Индексы и наименование функциональных зон	Описание назначения функциональных зон, в том числе описание ограничений и запретов, которые следует учитывать при подготовке предложений в отношении градостроительных регламентов
100 - Зоны территорий смешанного назначения застроенных и незастроенных, планируемых к реновации и (или) размещению новой застройки на земельных участках, свободных от застройки	
130 - Зона развития территорий с сохранением преобладающих параметров	Функциональная зона данного вида представлена территориями, фактическое использование которых характеризуется тем, что более 50 % их занято одним видом использования – преобладающей функцией.
132 - Территории, занятые преимущественно жилой застройкой, малоэтажными индивидуальными домами	<p>Территории, занятые преимущественно жилой застройкой, малоэтажными индивидуальными домами, включают территории с застройкой индивидуальными домами, занятые фрагментарной некомплексной жилой застройкой в виде единичных жилых домов; как правило, территории находятся на удалении от объектов коммунальной, транспортной и социальной инфраструктур.</p> <p>Развитие территорий, занятых преимущественно жилой застройкой, малоэтажными индивидуальными домами, определяется с учетом низкой интенсивности использования территории; параметры застройки устанавливаются с учетом низкого уровня обслуживания городским общественным транспортом, высокой степени зависимости жителей от индивидуального транспорта, средней и низкой обеспеченности муниципальными образовательными учреждениями, по следующим направлениям и видам мероприятий:</p> <ol style="list-style-type: none"> 1. расширение границ, увеличение площади территорий данной функциональной зоны не предусматривается; 2. подготовка, принятие региональных и муниципальных программ в области благоустройства территорий, занятых преимущественно жилой застройкой, малоэтажными индивидуальными домами, для реализации комплексных мероприятий по обустройству улиц и дорог с твердым покрытием, по обустройству централизованных систем водоснабжения и водоотведения, по формированию и благоустройству территорий общего пользования (рекреационной инфраструктуры); 3. застройка смешанного назначения преимущественно жилого использования с развитием вдоль основных улиц общественно-деловой, культурно-бытовой недвижимости, ориентированной на удовлетворение повседневных потребностей населения, с выделением территориальных зон для осуществления производственных видов деятельности субъектами малого предпринимательства; 4. масштаб и интенсивность застройки дифференцированы, обеспечивают формирование и сохранение различных жилых сред в виде отдельных типологий жилья и их сочетания: блокированных, индивидуальных жилых домов городского типа; индивидуальных жилых домов сельского типа.

Координаты пересечений участка с зонами ограничений

Санитарно-защитные зоны

Сведения в ИСОГД отсутствуют

Зоны с особым условием использования территорий

Охранная зона объекта: «Электросетевой комплекс Подстанция 35/6кВ «Заозерье» (ВЛ 0,4 кВ от КТП 4464), 59:01-6.1729

Обозначение (номер) характерной точки	Перечень координат характерных точек в системе координат, используемой для ведения Единого государственного реестра недвижимости	
	X	Y
1	533549,95	2235977,68
2	533556,10	2235989,00
3	533563,08	2236007,90
4	533562,98	2236007,99
5	533561,61	2236008,47
6	533557,25	2235999,51
7	533546,13	2235979,02
8	533549,95	2235977,68

Зоны ограничений застройки

Сведения в ИСОГД отсутствуют

Зоны санитарной охраны

Сведения в ИСОГД отсутствуют

Прочие зоны ограничений

Сведения в ИСОГД отсутствуют

Охранные зоны ОКН

Сведения в ИСОГД отсутствуют

Объекты культурного наследия

Сведения в ИСОГД отсутствуют

Территории ОКН

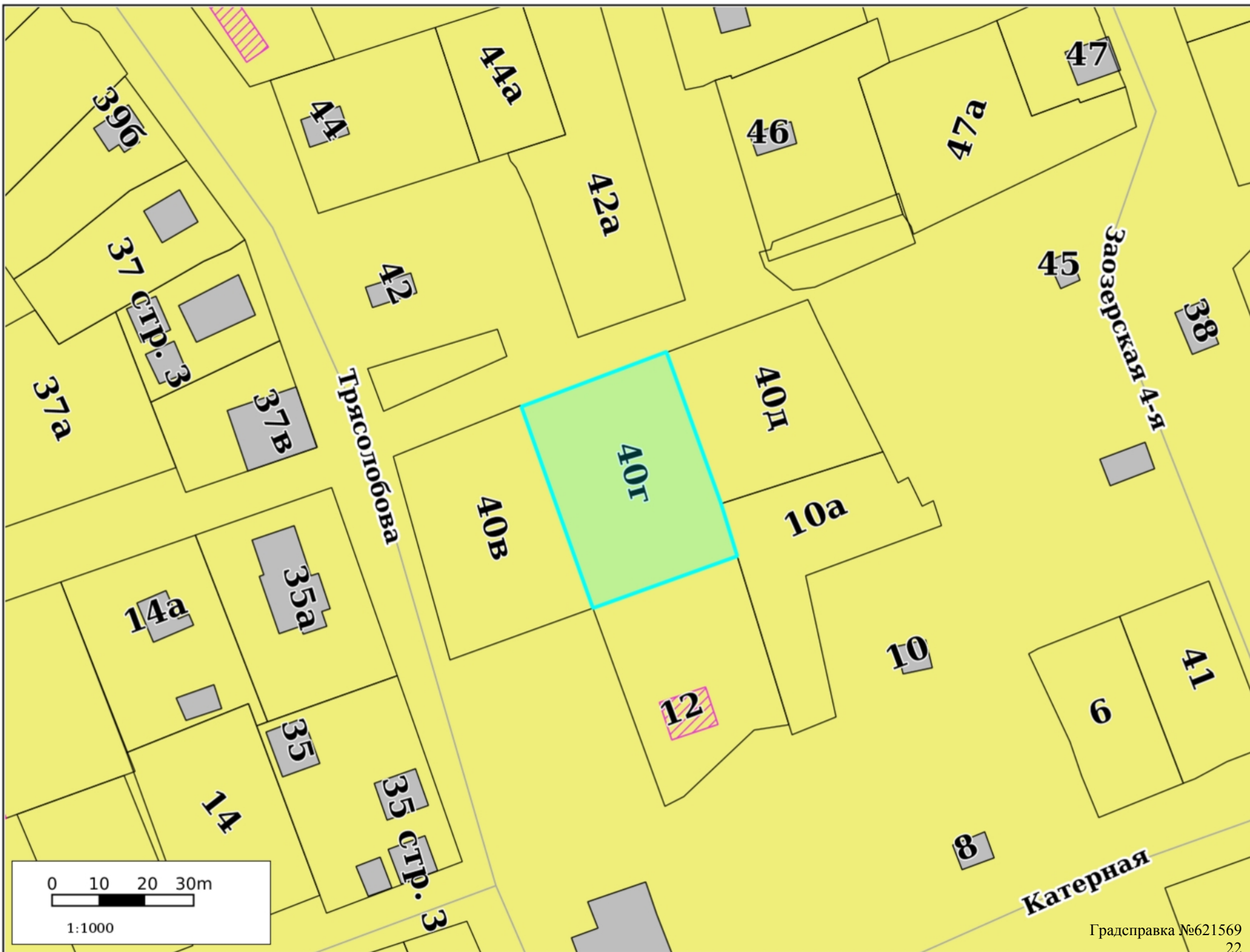
Сведения в ИСОГД отсутствуют

Координаты пересечений участка с ООПТ

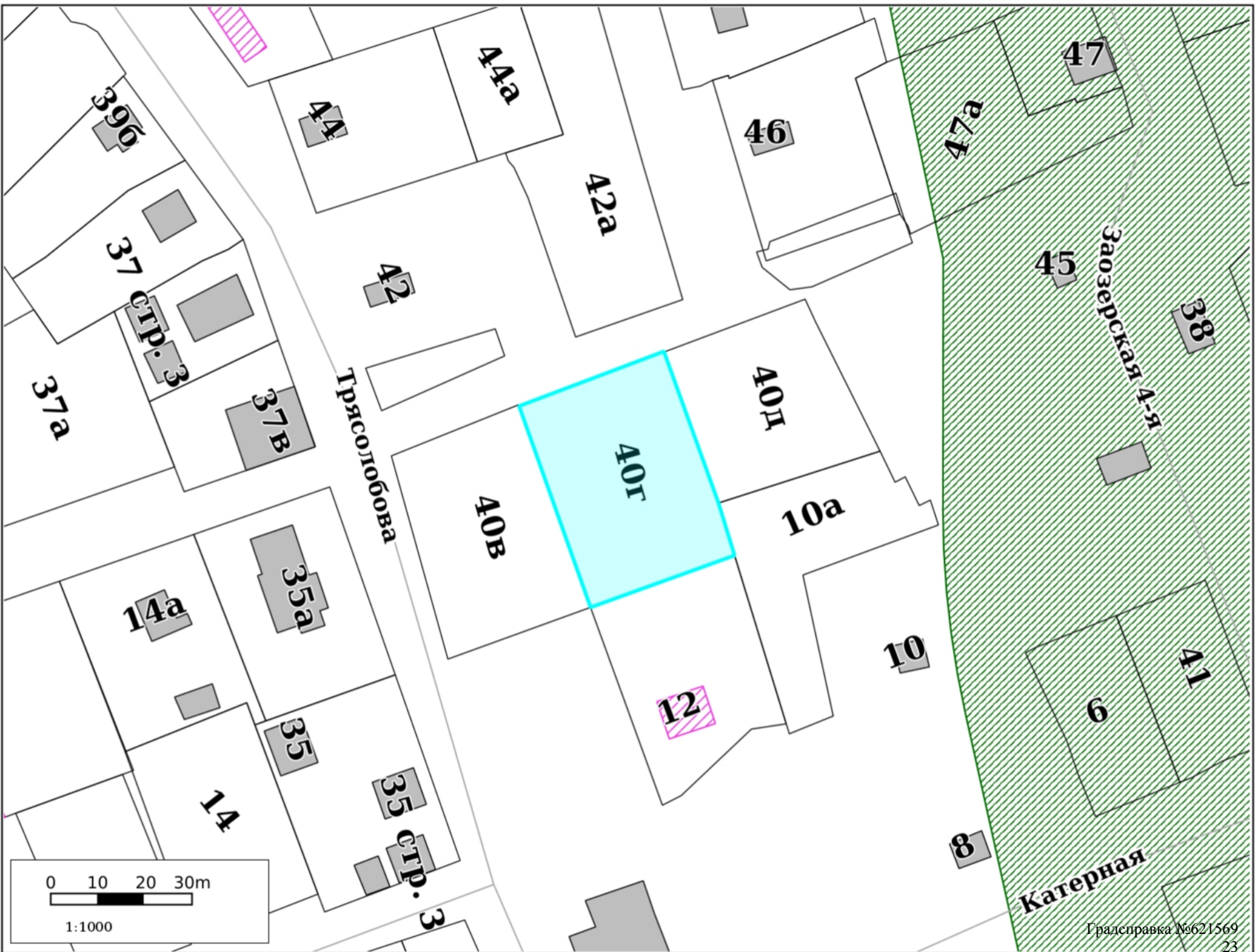
Особо охраняемые природные территории

Сведения в ИСОГД отсутствуют

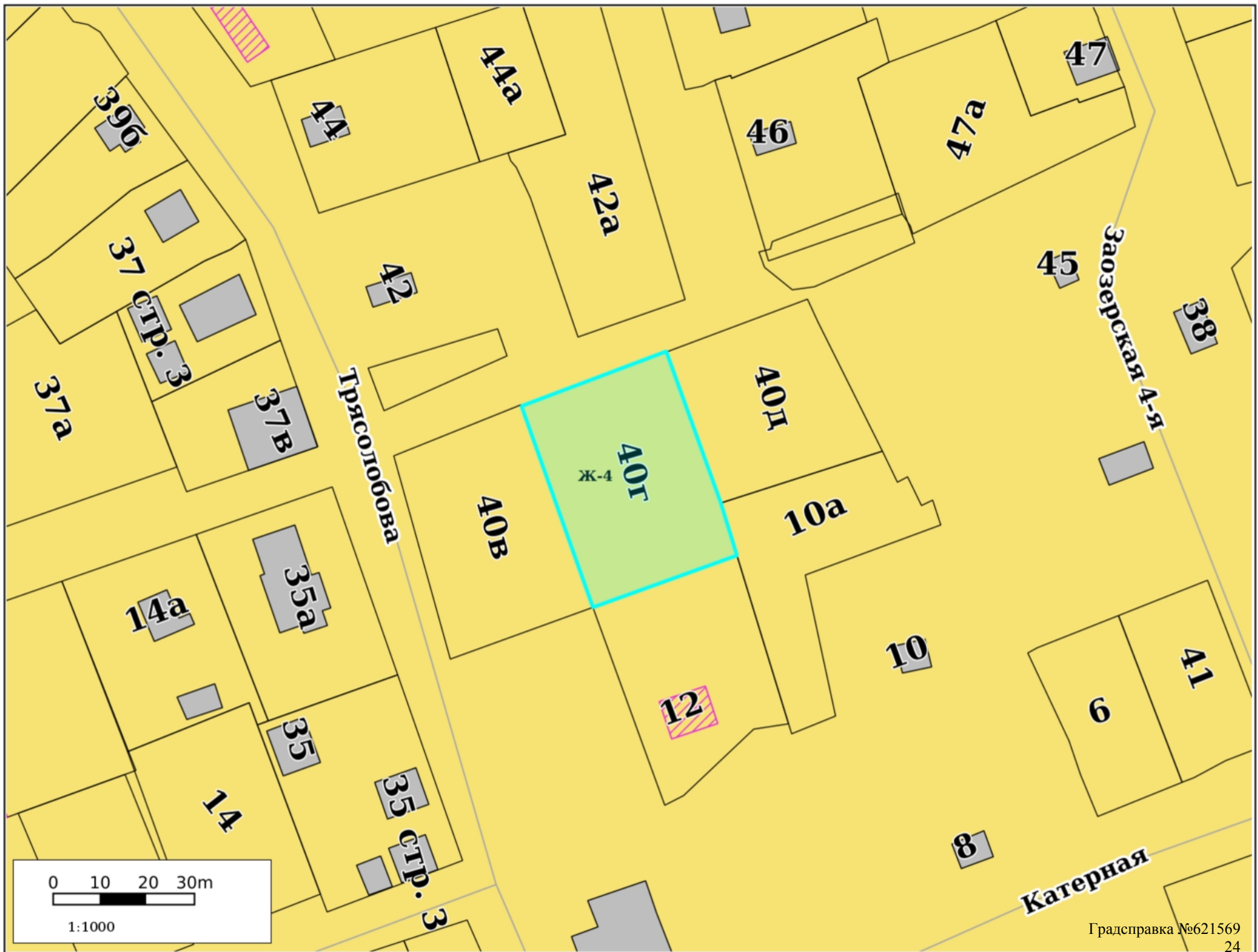
Функциональные зоны



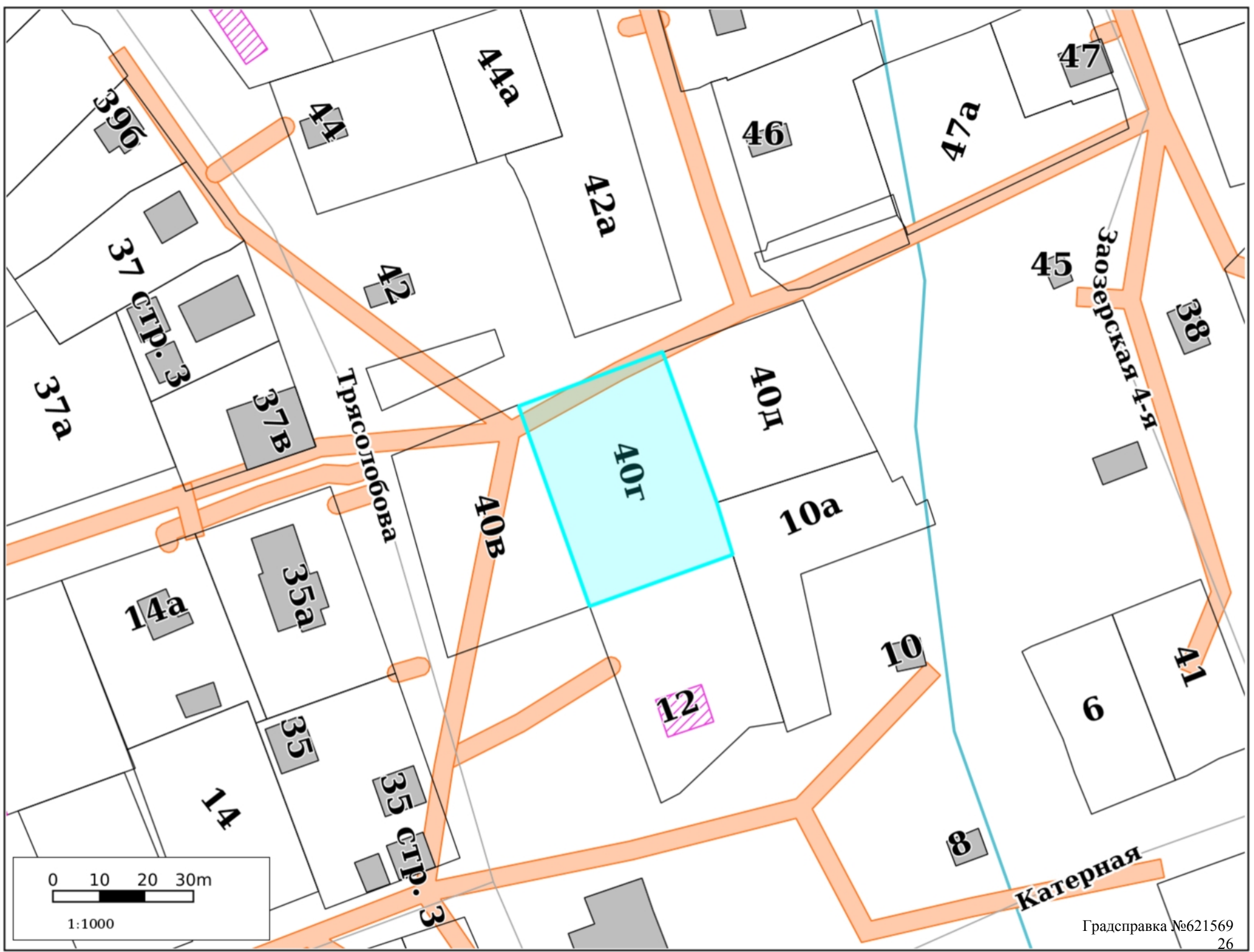
Функциональные зоны дополнительные



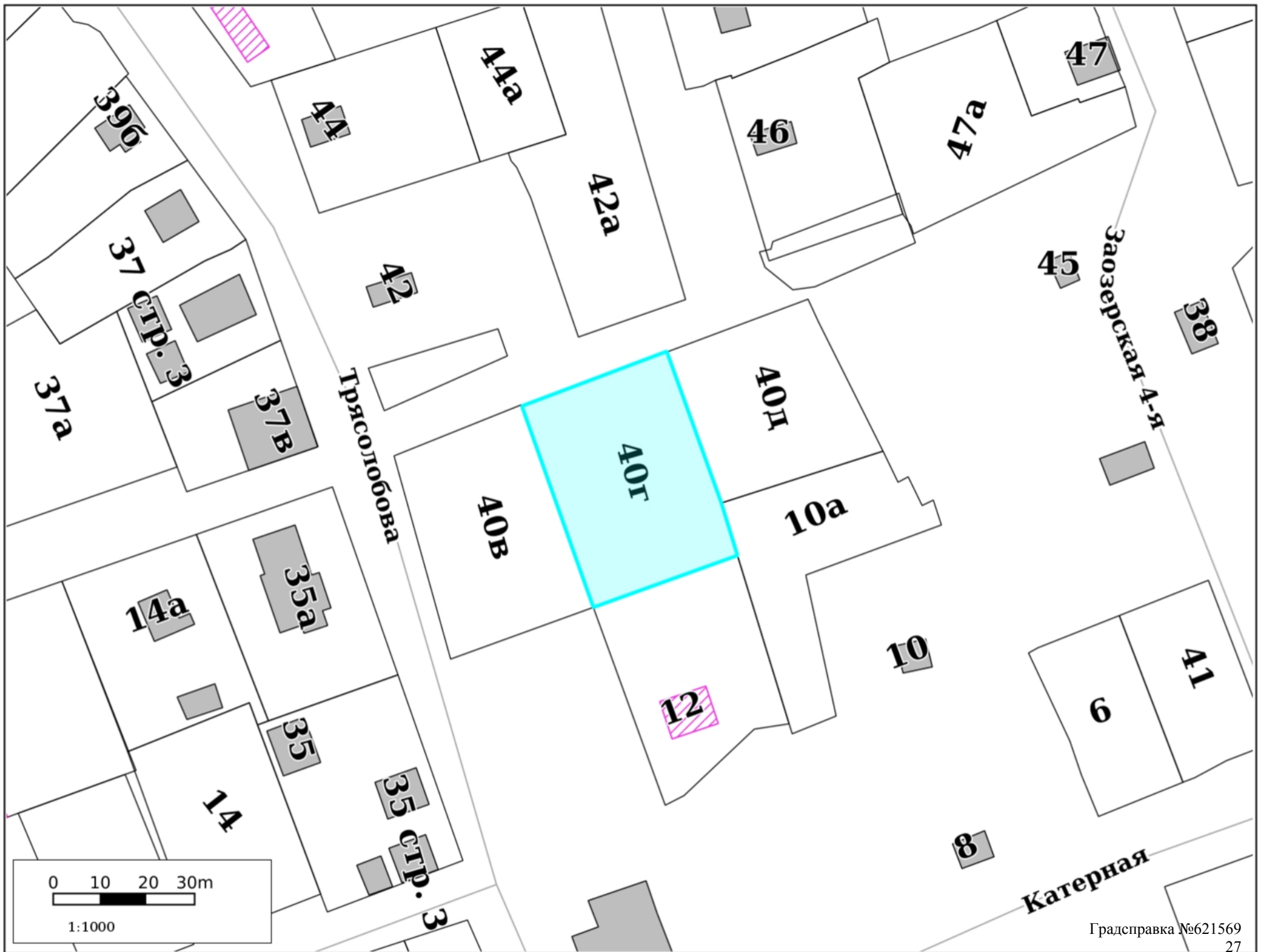
Территориальное зонирование



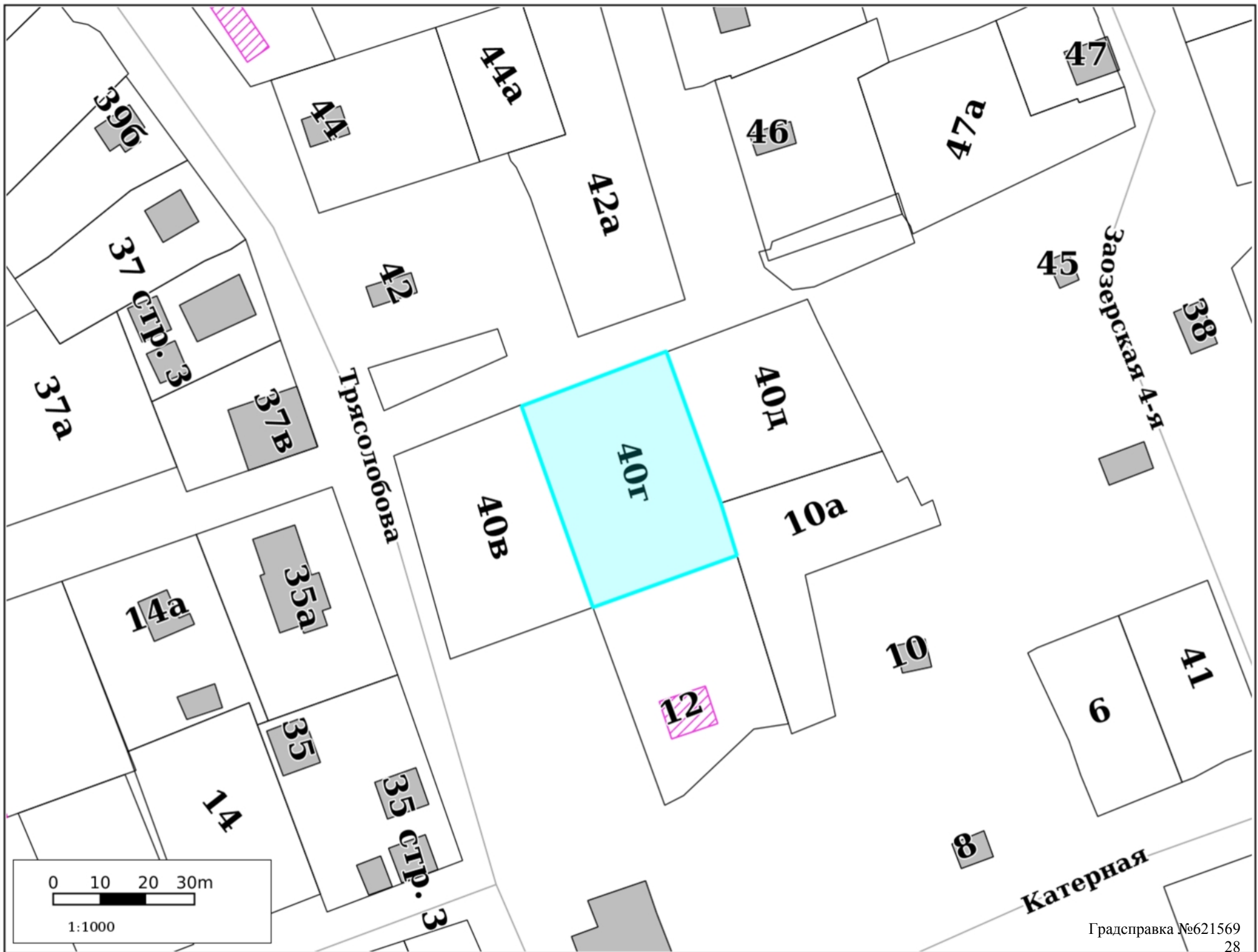
Зоны ограничений



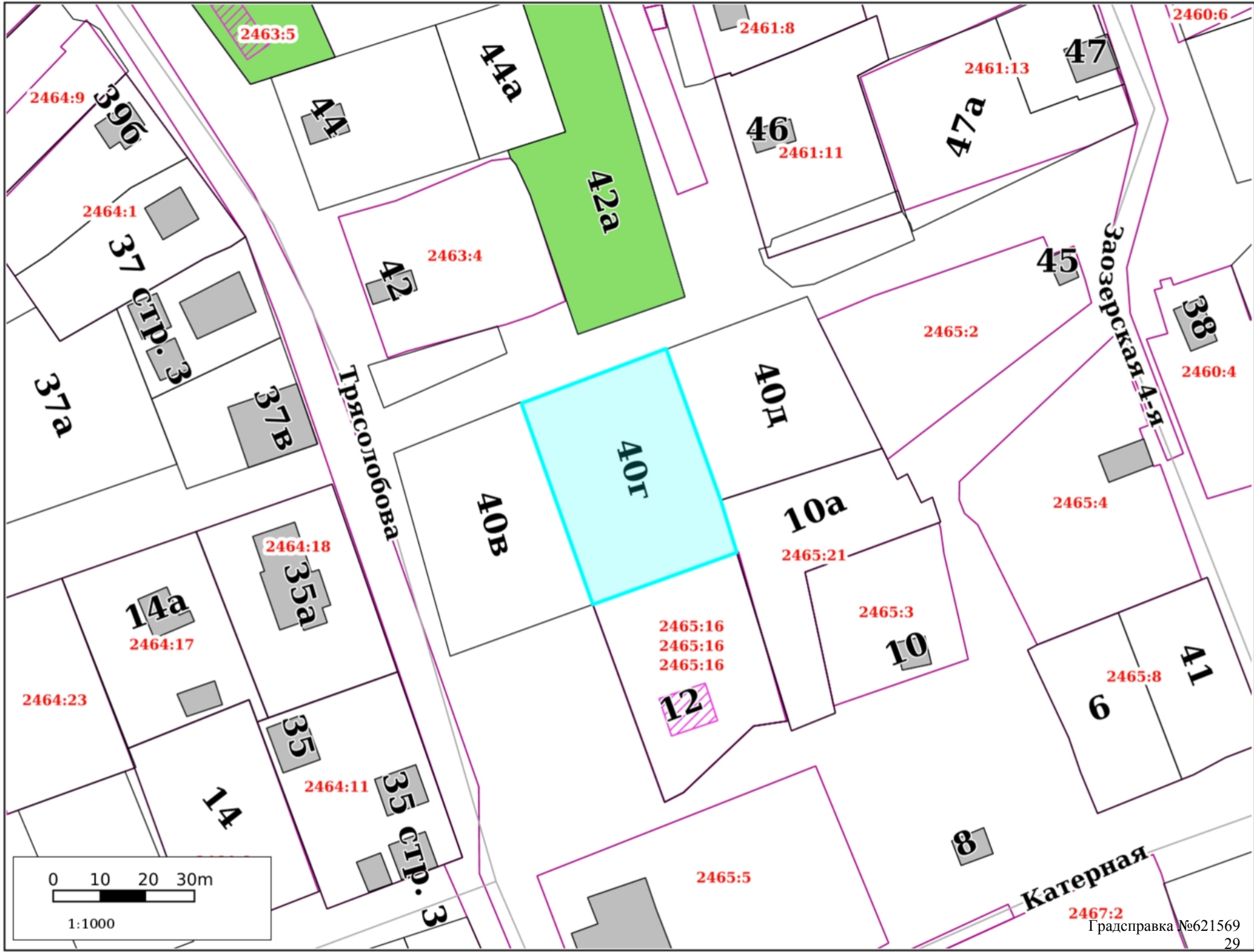
Культурное наследие



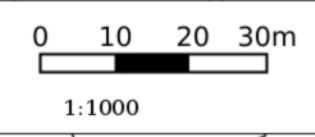
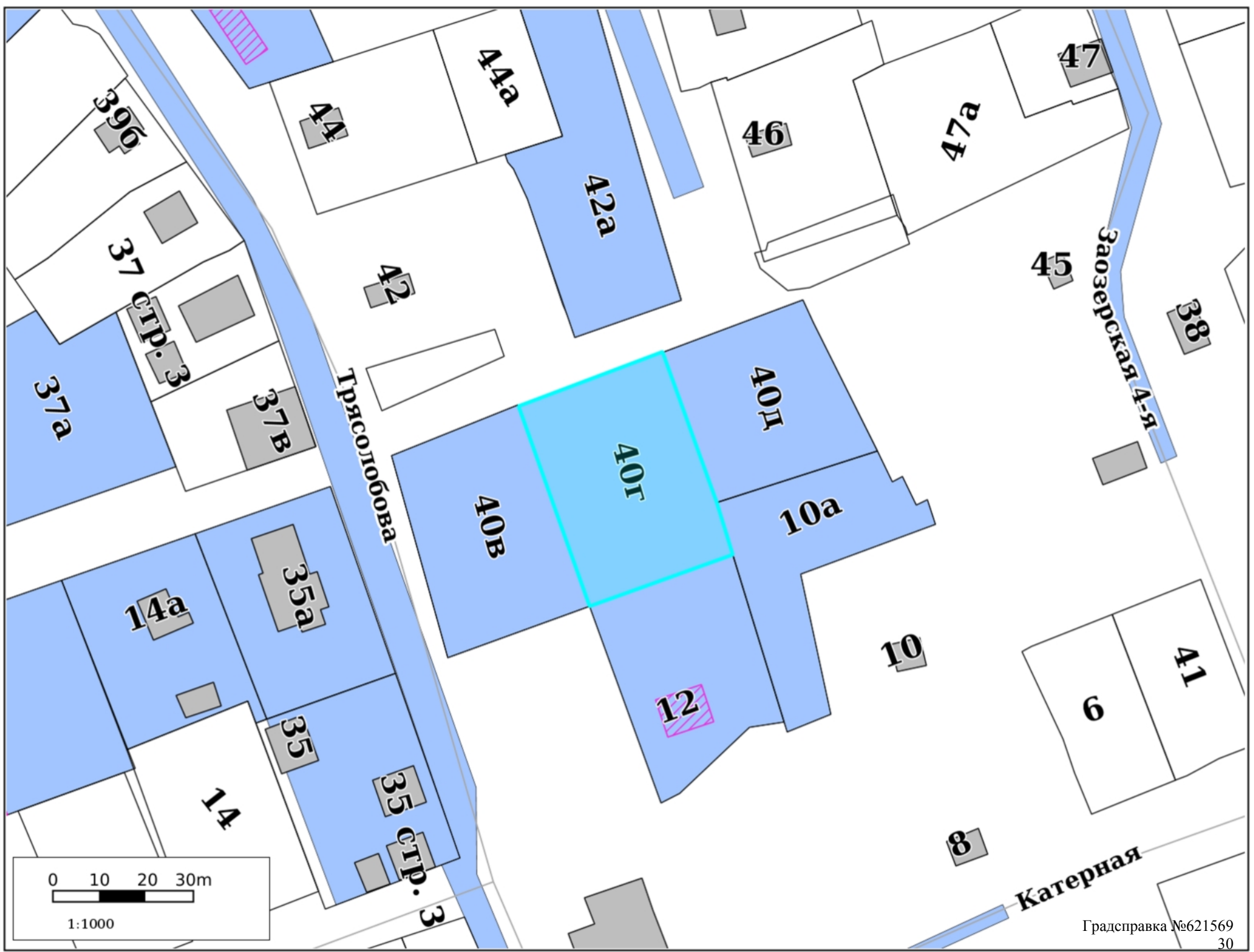
Резервирование/изъятие земель



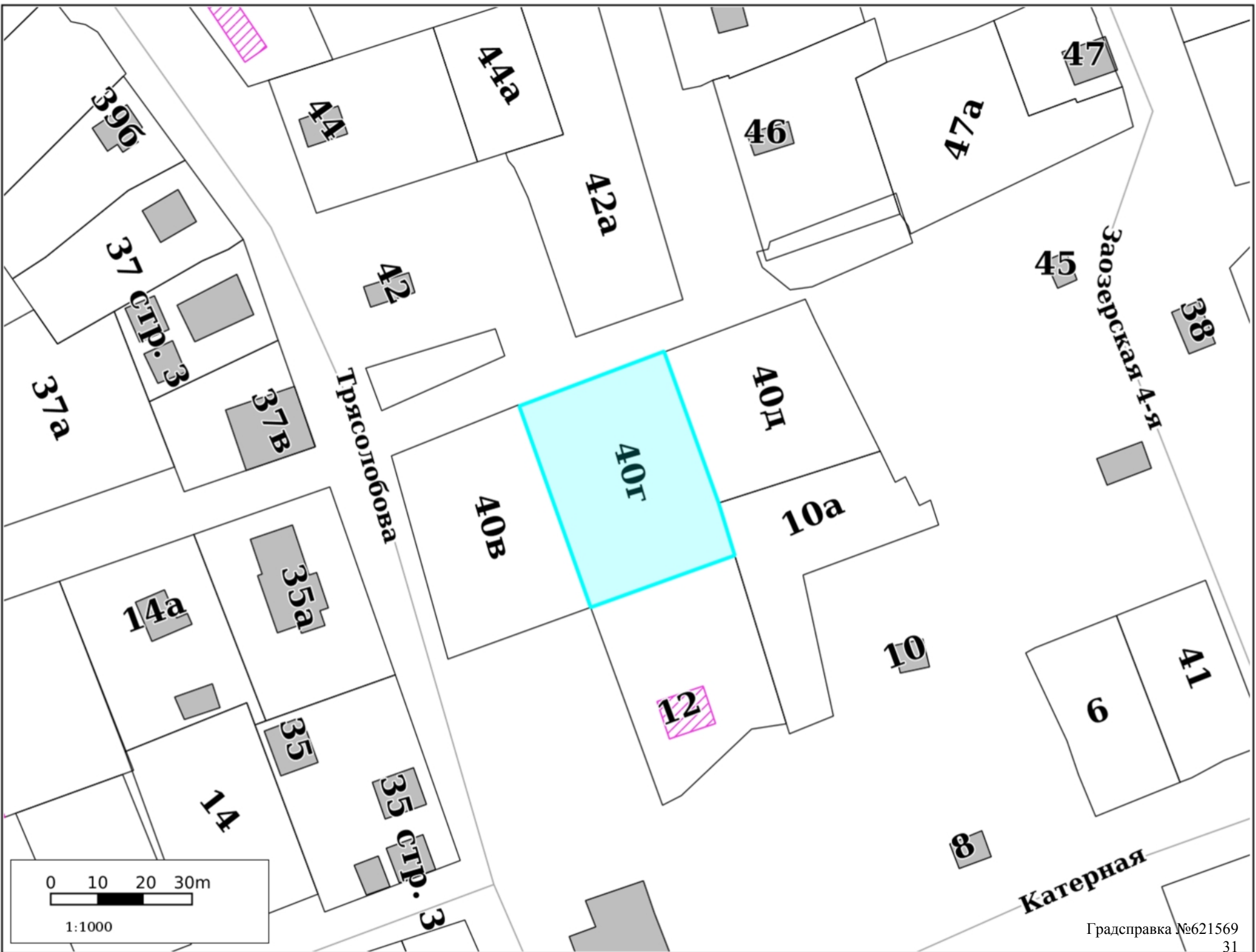
Земельные участки



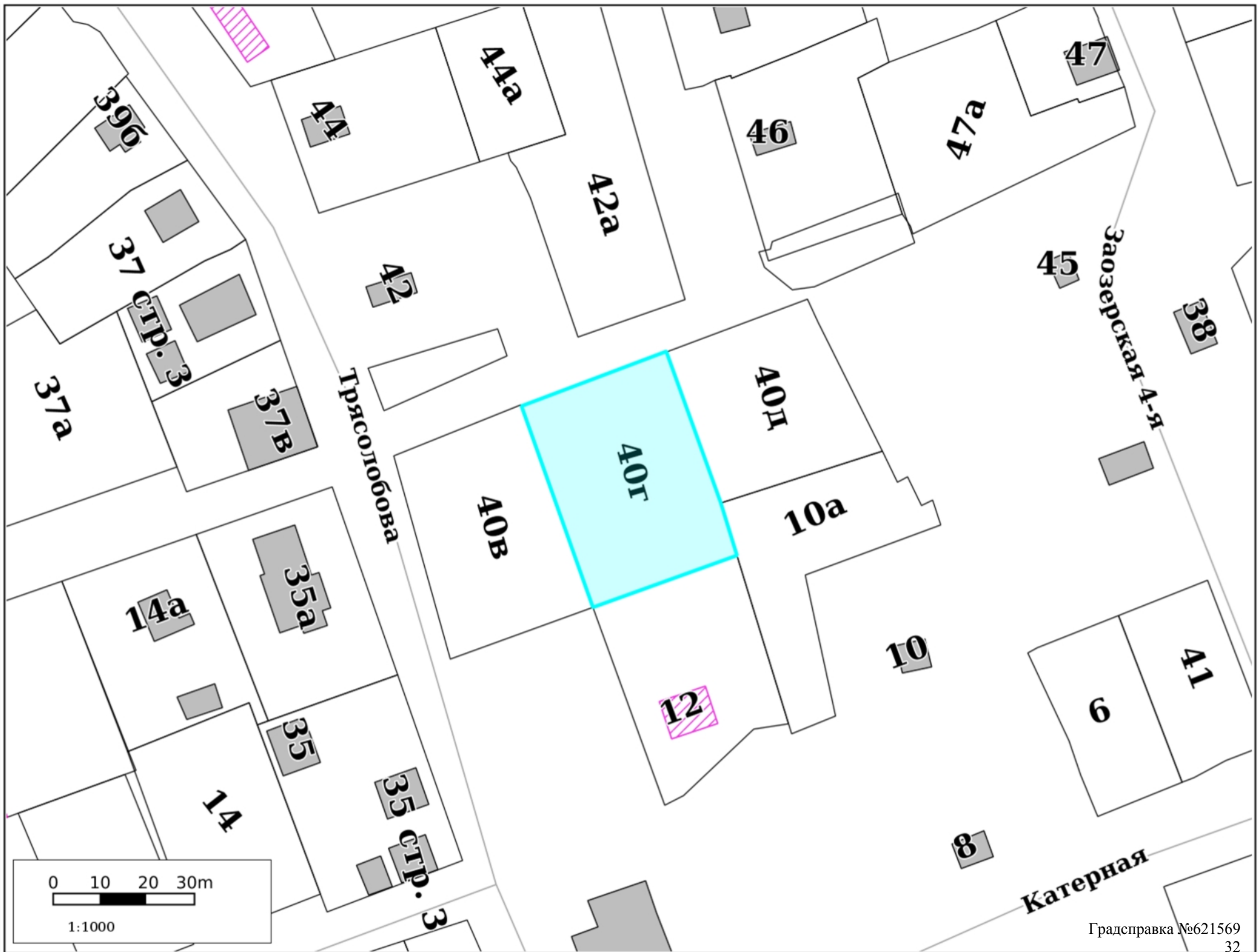
ГПЗУ



ЛПОО






Лесничества










Участок для формирования градсправки







Адресный реестр:

-  Административные районы
-  Границы Пермского городского округа
-  Границы населенных пунктов





















































Здания, строения, сооружения (существующие)

-  Здания и строения
-  Гаражи
-  Коллективные сады
-  Промышленные здания
-  Здания, строения, сооружения (под вопросом)
-  Здания, строения, сооружения (временные)
-  Здания, строения, сооружения (проектируемые)




Существующие территории

-  Территории под комплексом строений
-  Территории ГСК
-  Территории коллективных садов
-  Промышленные территории
-  Проектируемые территории
-  Улицы


Территориальные зоны ПЗЗ:

 ЦС-1	 С-4	 ГЛ
 ЦС-2	 Р-1	 СХ
 ЦС-3	 Р-2	 ТОП-1
 ЦС-4	 Р-3	 ТОП-2
 ЦС-А	 Р-4	 ТОП-ДМР(ЕГОШИХА)
 ЦС-К	 Р-5	 ГРНУ
 Ц-1	 Р-6	 КРТ-1
 Ц-1/1	 Р-Эспланада	 КРТ-2
 Ц-2	 ПК-1	 КРТ-3
 Ц-3	 ПК-2	 КРТ-4
 Ц-4	 ПК-3	 КРТ-5
 Ц-5	 ПК-4	 КРТ-6
 Ц-5/1	 ПК-5	 КРТ-7
 Ц-6	 Ж-1	 КРТ-8
 Ц-СМ	 Ж-2	 КРТ-9
 С-1	 Ж-3	 КРТ-10
 С-2	 Ж-4	
 С-3	 Ж-5	

Подзоны ПЗЗ

-  По высоте
-  По коэффициенту плотности застройки
-  Иные параметры ПЗЗ

Требования к архитектурно-градостроительному облику







-  Требования к архитектурно-градостроительному облику

Функциональное зонирование:

-  Планировочный район

300 - Зоны влияния структурообразующих инфраструктурных и природных объектов




310 - Зоны взаимного влияния природных и антропогенных ландшафтов

-  311 - Зоны застройки, ориентированной на природно-рекреационный каркас
-  312 - Зона организации и контроля доступа к элементам природного каркаса
-  313 - Зоны предполагаемого создания элементов природно-рекреационного каркаса
-  314 - Зоны размещения застройки в структуре природно-рекреационного каркаса
-  315 - Зона «Зеленого кольца» Перми
-  316 - Зона «Зеленого пояса» Перми

320 - Зона обслуживания застройки рельсовым транспортом

-  321 - Зона обслуживания застройки трамвайной сетью

200 - Зоны природно-рекреационных территорий


-  210 - Зона природного экологического ландшафта
-  220 - Зона общественной и рекреационной инфраструктуры
-  230 - Зона сельскохозяйственного использования

100 - Зоны территорий смешанного назначения застроенных и незастроенных, планируемых к реновации и (или) размещению новой застройки на земельных участках, свободных от застройки





110 - Зона развития сформировавшейся урбанизированной территории

-  110 - Зона развития сформировавшейся урбанизированной территории








120 - Зона развития территорий с преобразованием преобладающих функций

-  120 - Зона развития территорий с преобразованием преобладающих функций





130 - Зона развития территорий с сохранением преобладающих параметров

-  131 - Территории, занятые преимущественно промышленными и инфраструктурными объектами, специализированными территориями
-  132 - Территории, занятые преимущественно жилой застройкой, малоэтажными индивидуальными домами
-  133 - Территории, занятые преимущественно многоквартирной типовой жилой застройкой
-  134 - Незастроенные, малоосвоенные территории, предполагающие размещение преимущественно жилой застройки многоквартирными или индивидуальными домами
-  Исследования в области градпроектирования



Планировка территории:

-  Границы проектов межевания/планировки
-  Утвержденные ПДП
-  Разработка документации по планировке территории
-  Развитие застроенных территорий
-  Комплексное освоение территорий
-  Особые экономические зоны
-  Приоритетные инвестиционные проекты (ПИП)






Комплексное развитие территорий

-  Планируемая
-  На согласовании
-  Границы согласованы
-  Принято решение о КРТ




Сервитуты установленные

-  Публичный сервитут
-  Частный сервитут














Земельные участки по ПМ

-  Подлежащие резервированию и изъятию
-  Стоит на ГКУ (на момент разработки проекта межевания)
-  Сформирован в рамках проекта межевания
-  Проезды общего пользования по ПМ
-  Сервитуты для обеспечения проезда, прохода по ПМ




Зоны планируемого размещения ОКС

-  Зона размещения ОКС
-  Озелененные, рекреационные территории
-  Зона объектов транспортной и инженерной инфраструктуры







Зоны ограничений:

-  Санитарно-защитные зоны
-  Санитарный разрыв ЖД
-  Зона санитарной охраны
-  Зона действия ограничений по условиям сохранения и планируемого размещения образовательных учреждений
-  Зоны ограничения застройки
-  Прибрежная защитная полоса
-  Водоохранная зона
-  Береговая полоса
-  Охранные зоны коммуникаций
-  Приаэродромная территория
-  Режимные территории
-  Прочие ЗОУИТ
-  Лесопарковый зеленый пояс


Красные линии:

-  Линии регулирования застройки (линии отступа от красных линий)
-  Красные линии и ЗУ, на которых расположены линейные объекты
-  Красные линии







Культурное наследие:

-  Памятники
-  Объекты культурного наследия
-  Защитная зона объекта культурного наследия
-  Территория объекта культурного наследия
-  Территория объекта культурного наследия
-  Охранная зона объекта культурного наследия
-  Зона регулирования застройки
-  Зона охраняемого ландшафта
-  Территория объекта археологического наследия



Резервирование/изъятие земель:

-  Резервирование земель/изъятие земель

Земельные участки:

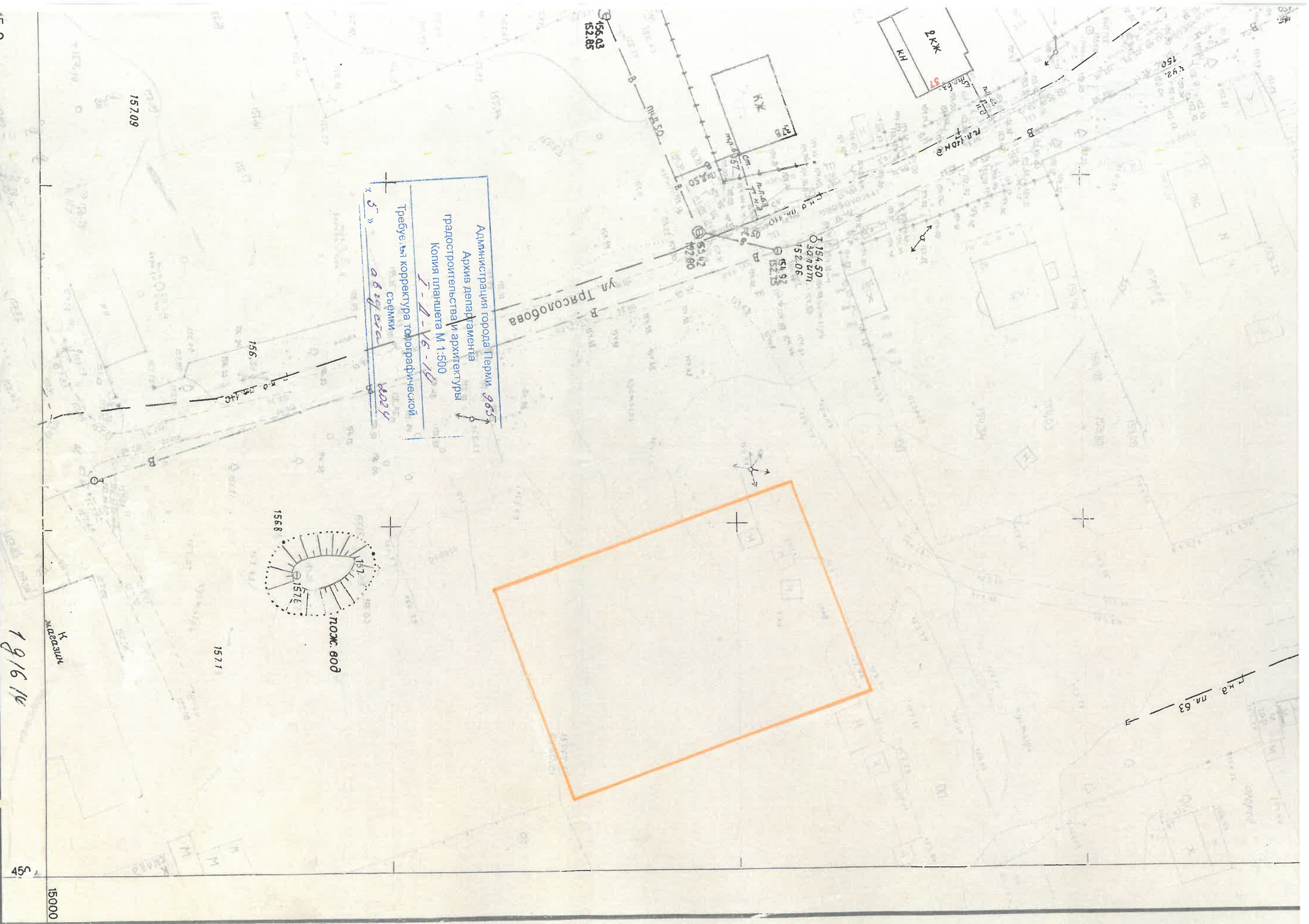
-  ПЗУ
-  Земельные участки ДЗО
-  Земельные участки с УРВИ
-  Земельные участки с ОППС
-  Участки формируемые на торги
-  Согласование архитектурно-градостроительного облика

ООПТ:

-  Особо охраняемая природная территория (ООПТ)
-  Охранная зона ООПТ

Лесничества:

-  Пермское городское лесничество



ул. Тряслобова

Администрация города Перми 9657
Архив департамента
градостроительства и архитектуры
Копия планшета М 1:500
I - Д - 16 - 15
Требуются корректура топографической
съемки
августа 2024

позж. вод

1916/14

Топографическая Съемка 1993 г.

15-2
00
этре 5 метров
проведены через 0,5 метра
эясот г. Перми

15000