АДМИНИСТРАЦИЯ ГОРОДА ПЕРМИ

НАЧАЛЬНИК ДЕПАРТАМЕНТА ЗЕМЕЛЬНЫХ ОТНОШЕНИЙ

Р А С П О Р Я Ж Е Н И Е

10.02.2025 № 21-01-03-1169

О проведении аукциона по продаже земельного участка в Орджоникидзевском районе города Перми

На основании статьи 39.18 Земельного кодекса Российской Федерации, Положения о департаменте земельных отношений администрации города Перми, утвержденного решением Пермской городской Думы от 24 февраля 2015 г. № 39:

1. Провести аукцион по продаже земельного участка, государственная собственность на который не разграничена, с кадастровым номером 59:01:3810190:153, площадью 1952 кв. м, расположенного по адресу: Российская Федерация, Пермский край, городской округ Пермский, город Пермь, улица 1-я Логовая, з/у 25в (далее – земельный участок), для индивидуального жилищного строительства.

Разрешенное использование земельного участка – для индивидуального жилищного строительства (2.1).

2. Настоящее распоряжение вступает в силу со дня подписания и действует до дня заключения договора купли-продажи земельного участка с кадастровым номером 59:01:3810190:153.

3. Контроль за исполнением настоящего распоряжения возложить на заместителя начальника департамента земельных отношений администрации города Перми Шафранову Е.П.

Документ подписан электронной подписью
Сертификат: 08CA077ACA0F7771A6A2992495050690
Владелец: Пьянкова Лариса Владимировна
Действителен: с 14.10.2024 по 07.01.2026

Л.В. Пьянкова

АДМИНИСТРАЦИЯ ГОРОДА ПЕРМИ

НАЧАЛЬНИК ДЕПАРТАМЕНТА ГРАДОСТРОИТЕЛЬСТВА И АРХИТЕКТУРЫ

Р А С П О Р Я Ж Е Н И Е

03.08.2023 059-22-01-03-1501

О присвоении адреса объекту адресации

В соответствии с постановлениями Правительства Российской Федерации от 19 ноября 2014 г. № 1221 «Об утверждении Правил присвоения, изменения и аннулирования адресов», от 22 мая 2015 г. № 492 «О составе сведений об адресах, размещаемых в государственном адресном реестре, порядке межведомственного информационного взаимодействия при ведении государственного адресного реестра, о внесении изменений и признании утратившими силу некоторых актов правительства Российской Федерации», решением Пермской городской Думы от 27 сентября 2011 г. № 193 «О создании департамента градостроительства и архитектуры администрации города Перми», постановлением администрации города Перми от 06 апреля 2009 г. № 191 «Об адресном реестре города Перми»:

1. На основании обращения от 02 августа 2023 г. № 059-21-01-08/3-4059 объекту адресации: земельному участку с кадастровым номером 59:01:3810190:153 площадью 1952 кв. м, расположенному в Орджоникидзевском районе, присвоен адрес: Российская Федерация, Пермский край, Пермский городской округ, г. Пермь, ул. 1-я Логовая, з/у 25в.

2. Реквизиты и наименования документов, на основании которых принято решение о присвоении адреса объекту адресации: выписка из Единого государственного реестра недвижимости об объекте недвижимости от 03 августа 2023 г. № КУВИ-001/2023-176672768.

3. Местоположение объекта адресации указано согласно приложению к настоящему распоряжению.

4. Отделу ведения адресного реестра в течение 3 рабочих дней со дня вступления в силу настоящего распоряжения внести настоящее распоряжение в государственный адресный реестр.

5. Настоящее распоряжение вступает в силу со дня подписания.

6. Контроль за исполнением настоящего распоряжения возложить на заместителя начальника департамента градостроительства и архитектуры администрации города Перми Сюткина В.Г.

Документ подписан электронной подписью

СВЕДЕНИЯ О СЕРТИФИКАТЕ ЭП

Сертификат: 12E3BB13BA592C7A7D0D62E5F566851F
Владелец: Норова Мария Викторовна
Действителен с 14-02-2023 до 09-05-2024

М.В. Норова

Приложение
к распоряжению начальника
департамента градостроительства
и архитектуры администрации
города Перми
03.08.2023 059-22-01-03-1501

Схема местоположения объекта адресации

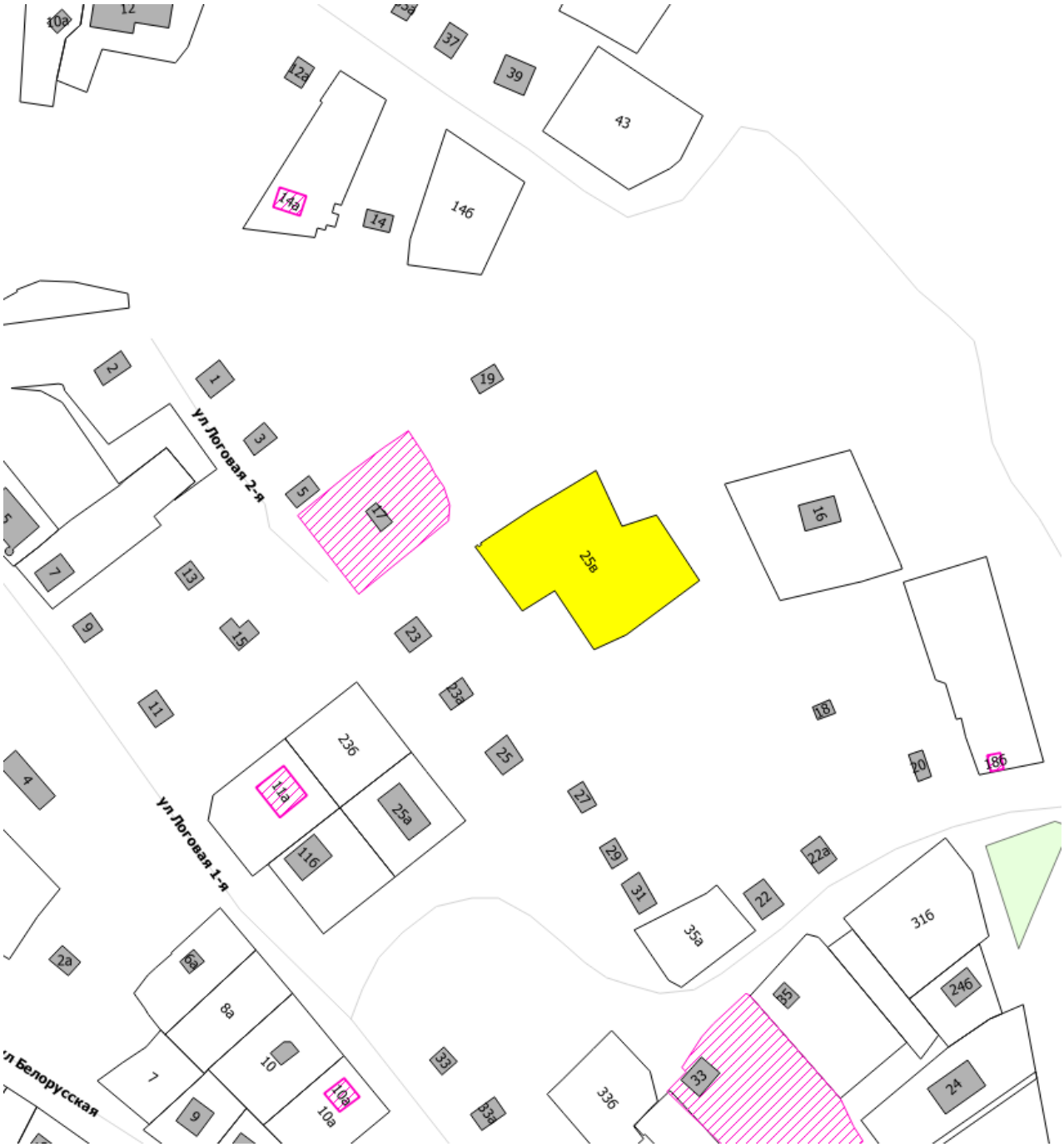

М 1:1500

АДМИНИСТРАЦИЯ
ГОРОДА ПЕРМИ

АДМИНИСТРАЦИЯ ОРДЖОНИКИДЗЕВСКОГО РАЙОНА

Щербакова ул., д. 24, Пермь, 614026
тел. (342) 263-46-80, факс 263-44-62
e-mail:aord@perm.permkrai.ru

Заместителю начальника
департамента земельных
отношений администрации
города Перми
Шафрановой Е.П.

24.12.2024 №059-37-01-32/3-5524

На №059-21-01-08-6767 от 19.12.2024

О направлении информации

Уважаемая Елена Петровна!

На Ваш запрос о проведении обследования земельных участков, согласно перечню, приложенного к запросу, предоставлении информации о наличии на земельном участке выявленных по результатам обследования территории объектов движимого и (или) недвижимого имущества, земель общего пользования, о предполагаемых сроках освобождения земельного участка от самовольно установленных и незаконно размещенных движимых объектов, самовольных построек (в случае размещения на земельном участке указанных объектов), расположении близлежащих источников противопожарного водоснабжения (наружные водопроводные сети с пожарными гидрантами; водные объекты, используемые для целей пожаротушения в соответствии с законодательством Российской Федерации; противопожарные резервуары) относительно земельных участков, для принятия решения о включении участков в перечень земельных участков, формируемых для предоставления на аукционе на территории города Перми, в соответствии с п.4.1.2 Регламента взаимодействия с функциональными и территориальными органами администрации города Перми по формированию земельных участков, предоставляемых на аукционе на территории города Перми, утвержденного постановлением администрации города Перми от 22.02.2018 № 103, о проведении мероприятий по подаче исковых заявлений в суд с требованием признания построек самовольными и их дальнейшем сносе, сообщаем.

19.12.2024 специалистами администрации района проведено обследование земельных участков, указанных в приложении. По результатам визуального обследованиям направлены письма в ОП № 5 для проведения мероприятий по установлению лиц, самовольно занявших земельный участок, и привлечения их к административной ответственности по ст. 7.1. КоАП РФ, в отношении земельных участков:

- 59:01:3812841:140 по адресу: Пермский край, г. Пермь, Орджоникидзевский район, ул. 1-я Логовая, 4д;

- 59:01:3812841:139 по адресу: Пермский край, г. Пермь, Орджоникидзевский район, ул. 1-я Логовая, 4г;
- 59:01:3810190:153 по адресу: Пермский край, г. Пермь, Орджоникидзевский район, ул. Логовая 1-я, 25в;
- 59:01:3812825:169 по адресу: Пермский край, г. Пермь, Орджоникидзевский район, ул. Кизеловская;
- 59:01:3812825:171 по адресу: Пермский край, г. Пермь, Орджоникидзевский район, ул. Кизеловская.

В отношении земельного участка с кадастровым номером 59:01:3812842:142 по адресу: Пермский край, г. Пермь, Орджоникидзевский район, ул. 2-я Логовая, проводятся мероприятия в соответствии с положением о порядке выявления и демонтажа самовольно установленных и незаконно размещенных движимых объектов на территории города Перми, утвержденным решением Пермской городской Думы от 08.11.2005 № 192, по включению объектов некапитального строительства в Реестр самовольно установленных и незаконно размещенных движимых объектов, выявленных на территории города Перми для последующего их демонтажа.

Демонтаж объектов осуществляется в соответствии с очередностью, определяемой по дате включения их в реестр. Соответствующий реестр размещен на официальном сайте города Перми: https://www.gorodperm.ru/actions/main/trade-and-services/liquidation/.

Земельные участки с кадастровыми номерами 59:01:3812845:161 по адресу: Пермский край, г. Пермь, Орджоникидзевский район, ул. Токарная, з/у 1в, и 59:01:3812831:147 Пермский край, г. Пермь, Орджоникидзевский район, ул. Чапаева, имеют свободный доступ (подход/подъезд) на земельный участок. На участках произрастают кустарники и многолетние лиственные деревья. В границе видимости объекты капитального/некапитального строительства отсутствуют.

Приложение: на 25 л. в 1 экз.

С уважением,
первый заместитель главы администрации района В.И. Чащухин

Документ подписан электронной подписью
СВЕДЕНИЯ О СЕРТИФИКАТЕ ЭП
Сертификат: [illegible]C9F2D4F46B284B38D11270C1
Владелец: Чащухин Вячеслав Иванович
Действителен с 01-03-2024 до 25-05-2025

Овчинникова Елена Рамилевна
263-44-57

АДМИНИСТРАЦИЯ ОРДЖОНИКИДЗЕВСКОГО РАЙОНА г. ПЕРМИ

АКТ
обследования земельного участка

№ 329

« 19 » декабря 20 24 г.

Начальник отдела градостроительства, земельных и имущественных отношений администрации Орджоникидзевского района – Овчинникова Елена Рамилевна
(должность, Ф.И.О. лица, составившего акт)

в присутствии:
провел обследование земельного участка, расположенного по адресу:
Российская Федерация, край Пермский, г.о. Пермский, г. Пермь, ул. Логовая 1-я, 25в

кадастровый номер 59:01:3810190:153 площадью *1952* кв. м,

используемом _____
(наименование юридического или физического лица)

При осуществлении обследования территории установлено, что земельный участок расположен в территориальной зоне Ж-4 (зона индивидуальной жилой застройки городского типа), вид разрешенного использования: для индивидуального жилищного строительства. Граница земельного участка установлена в соответствии с требованиями земельного законодательства. Согласно сведениям ЕГРН информация о зарегистрированных правах на земельный участок отсутствует.

В ходе визуального осмотра территории установлено, что состояние рельефа земельного участка – сильный уклон. Доступ (подход/подъезд) к земельному участку ограничен. Земельный участок по периметру частично огорожен деревянным забором, часть ограждения отсутствует. На земельном участке произрастают кустарники и многолетние лиственные и хвойные деревья. Обследование земельного участка на предмет захламления затруднено в связи с наличием снежного покрова.

Со стороны северо-западной и восточной границ земельного участка установлены опоры линии электропередач, происходит нависание электрических проводов. Определить расположение границ земельного участка на местности относительно установленных границ, в отсутствие высокоточных приборов, не представляется возможным.

Таким образом, пользование земельного участка осуществляется без оформленных в установленном порядке правоустанавливающих и правоудостоверяющих документов, что является нарушением ст. 25, 26 Земельного кодекса Российской Федерации, ответственность за которое предусмотрено ст. 7.1 КоАП РФ, т.е. использование земельного участка лицом, не имеющим предусмотренных законодательством РФ прав на указанный земельный участок.

Принято решение:
- материалы направить в ОП № 5 для проведения мероприятия по установлению лиц, самовольно занявших земельный участок, и привлечения их к административной ответственности по ст. 7.1. КоАП РФ;
- включить деревянный забор в реестр незаконно размещенных движимых объектов на территории г. Перми

Согласно сведениям АИСОГД по диагонали всего земельного участка проходит охранная зона ВЛ 0,4 кВ от ТП4383, от ТП4384, от ТП4385, от ТП4386, КЛ 0,4 кВ от ТП4383, от ТП4385, от ТП4386 (электросетевой комплекс "Подстанция 110/6кВ "Северная" с линиями электропередачи, трансформаторными подстанциями и распределительными пунктами).

К акту прилагается: фототаблица, схема расположения

Акт составил: _____ Овчинникова Е.Р.
(подпись) (Ф.И.О.)

ФОТОТАБЛИЦА
(приложение к акту обследования)
от "19" декабря 2024 г.

Российская Федерация, край Пермский, г.о. Пермский, г. Пермь, ул. ул. Логовая 1-я, 25в
кадастровый номер 59:01:3810190:153
(адрес земельного участка)



Е.Р. Овчинникова
(подпись) (Ф.И.О. должностного лица, составившего фототаблицу)

Схема расположения
(приложение к акту обследования)
от "19" декабря 2024 г.

Российская Федерация, край Пермский, г.о. Пермский, г. Пермь, ул. ул. Логовая 1-я, 25в
кадастровый номер 59:01:3810190:153
(адрес земельного участка)



Обследуемый земельный участок

(подпись)

Е.Р. Овчинникова
(Ф.И.О. должностного лица, составившего фототаблицу)

АДМИНИСТРАЦИЯ
ГОРОДА ПЕРМИ

**УПРАВЛЕНИЕ ПО ЭКОЛОГИИ
И ПРИРОДОПОЛЬЗОВАНИЮ**

Советская ул., д. 22, Пермь, 614000
тел./факс (342) 210-99-91
e-mail:uep@gorodperm.ru
http://www.gorodperm.ru

Начальнику отдела
по формированию земельных
участков департамента земельных
отношений администрации
города Перми
Якутову Ю.В.

09.08.2023 № 059-33-01-10/3-614

На № 059-21-01-08/3-4064 от 02.08.2023

О выдаче перечня мероприятий

Уважаемый Юрий Валерьевич!

Для формирования пакета аукционной документации с целью предоставления земельного участка, расположенного по адресу: г. Пермь, Орджоникидзевский район, ул. Токарная, с кадастровым номером 59:01:3810190:153, площадью 1952 кв.м, с видом разрешенного использования «для индивидуального жилищного строительства (2.1)», управление по экологии и природопользованию администрации города Перми направляет перечень мероприятий по охране окружающей среды.

Количество зеленых насаждений, произрастающих на испрашиваемом земельном участке, указано в перечне мероприятий.

Восстановительную стоимость посчитать не представляется возможным, так как неизвестно пятно застройки и количество сносимых зеленых насаждений. Средняя стоимость в ценах 2023 г. одного дерева лиственной породы от 17 тыс.руб., а хвойной – от 20 тыс.руб.

Приложение: Перечень мероприятий по охране окружающей среды на 1 л. в 1 экз.

С уважением,
начальник управления

Документ подписан
электронной подписью
СВЕДЕНИЯ О СЕРТИФИКАТЕ ЭП
Сертификат: 3825B90AE6C1282D05AD32DACFB5DBDE
Владелец: Андреев Дмитрий Николаевич
Действителен с 17-10-2022 до 10-01-2024

Д.Н. Андреев

Федосеева Наталья Павловна
212 56 92

АДМИНИСТРАЦИЯ
ГОРОДА ПЕРМИ

**УПРАВЛЕНИЕ ПО ЭКОЛОГИИ
И ПРИРОДОПОЛЬЗОВАНИЮ**

Советская ул., д. 22, Пермь, 614000
тел./факс (342) 210-99-91
e-mail:uep@gorodperm.ru
http://www.gorodperm.ru

Победителю конкурса

_____№_____

На №_____ от_____

Перечень мероприятий по охране окружающей среды № 289 от 08.08.2023

Наименование и адрес объекта – Строительство индивидуального жилого дома по ул. Токарной (кад.н. 59:01:3810190:153) в Орджоникидзевском районе.

Инициатор деятельности – Победитель конкурса.

Условия строительства:

1. На испрашиваемом земельном участке произрастает 30 деревьев пород –калина 3 шт., липа 2 шт., черемуха 6 шт., береза 12 шт., тополь 6 шт., ель 1 шт.
2. Проектом предусмотреть:

2.1. Нанесение существующих деревьев на стройгенплане.

2.2. Снос деревьев, попадающих под пятно застройки, вести на основании акта комиссионного обследования зеленых насаждений в соответствии с решением Пермской городской Думы от 15.12.2020 г. № 277. Указанный акт должен быть составлен на основании проектной документации. Остальные деревья сохранить.

2.3. Восстановление зеленых насаждений вести в соответствии с решением Пермской городской Думы от 15 декабря 2020 г. № 277.

2.4. Сбор и отвод ливневых вод с использованием вариантов решений в зависимости от:

а) наличия централизованной системы ливневой канализации;

б) площади водосбора с учетом транзитных вод с прилегающей территории;

в) угла наклона рельефа, включающий прилегающие территории;

г) применения иных решений равномерного отвода поверхностного стока с запрашиваемой территории на прилегающие территории.

2.5. Определение видов образующихся отходов и мест их размещения на период эксплуатации.

2.6. Конкретные мероприятия по охране окружающей среды на период строительства, включая:

- установку временного защитного ограждения строительной площадки,
- ограждение существующих зеленых насаждений, не попадающих под пятно застройки,
- прокладку коммуникаций осуществлять на расстоянии не менее 2 м от ствола дерева, чтобы не повредить корневую систему,
- не использовать приствольные круги существующих деревьев (ø 1м) под складирование материалов и установки временных сооружений,
- определение видов и объемов образующихся отходов и мест их размещения,
- систематический вывоз отходов,
- недопущение загрязнения атмосферы, почвы и подземных вод,
- предотвращение выноса грязи автотранспортом, выезжающим со строительной площадки.

Срок действия перечня мероприятий - 3 года.

Начальник управления

Документ подписан электронной подписью
СВЕДЕНИЯ О СЕРТИФИКАТЕ ЭП
Сертификат: 3825B90AE6C1282D05AD32DACFB5DBDE
Владелец: Андреев Дмитрий Николаевич
Действителен с 17-10-2022 до 10-01-2024

Д.Н. Андреев

АДМИНИСТРАЦИЯ
ГОРОДА ПЕРМИ

ДЕПАРТАМЕНТ ЖИЛИЩНО-КОММУНАЛЬНОГО ХОЗЯЙСТВА

Ленина ул., д. 34, Пермь, 614015
тел./факс (342) 212-29-55
e-mail:communal@perm.permkrai.ru
http://www.gorodperm.ru

Начальнику аналитического отдела департамента земельных отношений администрации города Перми
Бурыловой С.В.

28.01.2025 № 059-04-17/3-71-ри

На № 059-21-01-08-279 от 23.01.2025

О направлении информации из Схем В и В

Уважаемая Светлана Владимировна!

Рассмотрев Ваше письмо, о предоставлении информации учтены ли мероприятия по строительству сетей водоснабжения и водоотведения в Схемах водоснабжения и водоотведения города Перми, утвержденных постановлением администрации города Перми от 28.12.2018 № 1085, на период до 2028 года (далее – Схемы) на территории указанной в письме, сообщаем следующее.

Земельный участок	Мероприятия, предусмотренные в Схемах
59:01:3810190:153 (площадь 1952,0 кв. м) ул. 1-я Логовая, з/у 25в Орджоникидзевского района города Перми	Схемами предусмотрено строительство сетей водоснабжения и водоотведения в мкр. Чапаевский, мероприятие финансированием не обеспечено. Для определения технической возможности подключения объекта капитального строительства к сетям водоснабжения и водоотведения необходимо обратиться в гарантирующую организацию.

С уважением,
первый заместитель
начальника департамента

Документ подписан электронной подписью
СВЕДЕНИЯ О СЕРТИФИКАТЕ ЭП
Сертификат: 2F24D466B675CCDAB673C92265B2464E
Владелец: Белоусов Олег Леонидович
Действителен с 25-12-2023 до 19-03-2025

О.Л. Белоусов

Политова Оксана Александровна
212-14-39

АДМИНИСТРАЦИЯ
ГОРОДА ПЕРМИ

**ДЕПАРТАМЕНТ ДОРОГ
И БЛАГОУСТРОЙСТВА**

Ленина ул., д. 25, Пермь, 614015
тел./факс (342) 212-62-80
e-mail:ddb@perm.permkrai.ru
http://www.gorodperm.ru

Начальнику аналитического отдела департамента земельных отношений администрации города Перми
Бурыловой С.В.

29.01.2025 № 059-24-01-36/3-279
059-21-01-08-279 23.01.2025
На №_____ от_____

О направлении информации в отношении земельного участка по ул. 1-й Логовой

Уважаемая Светлана Владимировна!

В соответствии с п. 4.1.2 Регламента взаимодействия департамента земельных отношений администрации города Перми с функциональными и территориальными органами администрации города Перми по формированию земельных участков, предоставляемых на аукционе на территории города Перми, утвержденного постановлением администрации города Перми от 22.02.2018 № 103, направляем информацию в отношении земельного участка с кадастровым номером 59:01:3810190:153, расположенного по адресу: Российская Федерация, Пермский край, Пермский городской округ, г. Пермь, ул. 1-я Логовая, з/у 25в, площадью 1952 кв. м, с видом разрешенного использования «Для индивидуального жилищного строительства (2.1)».

Бюджетом города Перми на период 2025-2029 годы мероприятия по строительству, реконструкции, капитальному ремонту улично-дорожной сети на рассматриваемой территории не предусмотрены.

Для примыкания земельного участка к улично-дорожной сети города Перми необходимо:

разработать проект организации дорожного движения и согласовать в установленном порядке в ГКУ «Центр безопасности дорожного движения Пермского края» (ул. Пермская, 164, тел. 236-21-84);

получить согласие владельца автомобильной дороги (порядок выдачи согласия владельца автомобильной дороги общего пользования местного значения в целях строительства, реконструкции, капитального ремонта, ремонта являющихся сооружениями пересечения автомобильной дороги общего пользования местного значения с другими автомобильными дорогами, примыкания автомобильной дороги общего пользования местного значения к другой автомобильной дороге, а также перечень документов, необходимых для выдачи согласия, утверждены Постановлением администрации города Перми от 31.01.2022 № 45).

Также направляем информацию о соблюдении Правил благоустройства территории города Перми, утвержденных решением Пермской городской Думы от 15.12.2020 № 277, при строительстве объектов недвижимости на земельных участках, предоставленных на торгах:

поверхностный водоотвод решить проектом без подтопления смежных территорий, в соответствии с действующими нормативно-правовыми актами и природоохранным законодательством;

предусмотреть электроосвещение территории объекта;

стоянку для временного хранения транспорта разместить в границах отведенного под строительство земельного участка вне территории общего пользования;

предусмотреть устройство подъезда к земельному участку или ликвидацию разрушений, повреждений дорожного покрытия существующего проезда от границ земельного участка до существующей улично-дорожной сети города Перми, а также наружное освещение подъезда.

Для сведения сообщаем, что в соответствии с Федеральным законом от 08.11.2007 № 257-ФЗ «Об автомобильных дорогах и о дорожной деятельности в Российской Федерации и о внесении изменений в отдельные законодательные акты Российской Федерации», расходы на строительство, реконструкцию, капитальный ремонт, ремонт пересечений и примыканий, в том числе расходы на выполнение дополнительных работ, связанных с обеспечением безопасности дорожного движения, водоотведения и исполнением других установленных техническими регламентами требований, несут лица, в интересах которых осуществляются строительство, реконструкция, капитальный ремонт, ремонт пересечений или примыканий.

С уважением,
и.о. начальника департамента

Документ подписан электронной подписью
СВЕДЕНИЯ О СЕРТИФИКАТЕ ЭП
Сертификат: 0096EA46AD90B725FD99054C0322798001
Владелец: Зинатов Ринат Фаритович
Действителен с 16-12-2024 до 11-03-2026

Р.Ф. Зинатов

Кучкова Инга Борисовна
212-93-41

АДМИНИСТРАЦИЯ
ГОРОДА ПЕРМИ

ДЕПАРТАМЕНТ ОБЩЕСТВЕННОЙ БЕЗОПАСНОСТИ

Сибирская ул., д. 10, Пермь, 614000
тел./факс (342) 212-31-25
e-mail:dob@perm.permkrai.ru
http://www.gorodperm.ru

Начальнику аналитического отдела
департамента земельных
отношений администрации
города Перми
Бурыловой С.В.

24.01.2025 № 059-10-01-27/3-158

На № 059-21-01-08-279 от 23.01.2025

О земельном участке по ул. Логовая 1-я

Уважаемая Светлана Владимировна!

В ответ на Ваше обращение о предоставлении информации в отношении земельного участка с кадастровым номером 59:01:3810190:153, площадью 1952.00 кв. м, расположенного по адресу: Российская Федерация, Пермский край, городской округ Пермский, город Пермь, улица 1-я Логовая, з/у 25в, с видом разрешенного использования «для индивидуального жилищного строительства (2.1)», сообщаем следующее.

Источники противопожарного водоснабжения на указанной территории отсутствуют.

Ближайшее подразделение пожарной охраны расположено по адресу: г. Пермь, ул. Волховская, 37 (ПСЧ-57 10-ПСО).

Объекты общественной безопасности, отнесенные к объектам полиции (участковые пункты полиции,) в данном микрорайоне (Малые Реки) отсутствуют. Ближайший участковый пункт полиции расположен по адресу: г. Пермь, ул. Бенгальская, 6, (микрорайон Бумкомбинат, Орджоникидзевский район). В настоящее время в указанном микрорайоне строительство (приобретение) участковых пунктов полиции не планируется.

По информации, предоставленной Министерством территориальной безопасности Пермского края (письмо от 07.10.2020 № 964с), рассматриваемая территория попадает в зону возможного химического заражения в особый период.

Указанная территория находится в зоне действия региональной автоматизированной системы централизованного оповещения населения города Перми, установленной по пер. Еловский 1-й, 25в - 600 метров.

С уважением,
начальник департамента

Документ подписан электронной подписью
СВЕДЕНИЯ О СЕРТИФИКАТЕ ЭП
Сертификат: 00C3DB1E388FE17A4A34932263863662AD
Владелец: Кузьменко Константин Игоревич
Действителен с 12-08-2024 до 05-11-2025

К.И. Кузьменко

Соловьева Любовь Михайловна
Вотинова Екатерина Сергеевна
Фалюш Владимир Иванович
212-40-33
Нурлина Гульназ Асхатовна
212-17-17

РОССЕТИ
УРАЛ
Пермэнерго

Филиал ПАО «Россети Урал» - «Пермэнерго»
Пермские городские электрические сети

614016, Пермский край,
г. Пермь, ул. Камчатовская, д. 26
Тел.: (342) 233-02-48, Факс: (342) 233-27-07
E-mail: pe-pges@rosseti-ural.ru

05.02.2025 № ПЭ/ПГЭС/01/22/1224

На _____ от _____

Начальнику аналитического
отдела департамента
земельных отношений
администрации города Перми
С.В. Бурыловой

ул. Сибирская, д. 15,
г. Пермь, 614015
тел: (342) 212-90-54
E-mail: dzo@perm.permkrai.ru

О представлении информации

Уважаемая Светлана Владимировна!

В ответ на Ваше обращение от 23.01.2025 № 059-21-01-10/2-140 (вх. от 24.01.2025 № ПЭ/ПГЭС/8-341) производственное отделение Пермские городские электрические сети филиала ПАО «Россети Урал» - «Пермэнерго» сообщает о наличии технической возможности технологического присоединения энергопринимающих устройств объекта:

п/п	Кадастровый номер земельного участка	Адрес земельного участка	Вид разрешенного использования земельного участка
1	59:01:3810190:153	Пермский край, городской округ Пермский, город Пермь, улица 1-я Логовая, з/у 25в	для индивидуального жилищного строительства

В соответствии с «Правилами технологического присоединения…», утвержденными постановлением Правительства Российской Федерации №861 от 27.12.2004 года (в посл. редакции) (далее – Правила), конкретные технические условия на энергоснабжение объекта будут разработаны в составе договора о технологическом присоединении.

Плата за технологическое присоединение энергопринимающих устройств устанавливается исходя из стоимости мероприятий по технологическому присоединению, размер платы определяется по утвержденным тарифам согласно постановлению РСТ Пермского края от 23.11.2023 № 121-тп (в последней редакции).

Для заключения договора на технологическое присоединение необходимо представить письменную заявку с приложением необходимых документов и сведений, указанных в п. 10 Правил.

Дополнительно сообщаем, что электроснабжение объектов, размещаемых на указанных площадках, возможно будет осуществить при условии строительства питающих линий электропередач 0,4 кВ на основании договора об осуществлении технологического присоединения объекта к электрическим сетям филиала «Пермэнерго» (при подготовке ГПЗУ необходимо предусмотреть трассы для строительства ЛЭП 0,4 кВ).

Обращаем Ваше внимание, что проектирование и строительство электросетевых объектов займет время, заявку на технологическое присоединение следует подать заблаговременно.

Подать заявку на технологическое присоединение возможно через единый портал электросетевых услуг группы компаний «Россети» на сайте: https://портал-тп.рф или через Мобильное приложение ПАО «Россети».

Заместитель директора
по технологическому присоединению П.А. Миронов

Лукиных Н.Г.
(342) 243-45-36

Акционерное общество
«Газпром газораспределение Пермь»
(АО «Газпром газораспределение Пермь»)

Филиал в г. Пермь

ул. Уральская, 104, г. Пермь,
Пермский край, Российская Федерация, 614107
тел.: +7 (342) 262-79-07, +7 (342) 262-79-09
e-mail: upr@pf.ugaz.ru, www. ugaz.ru
ОКПО 03295605, ОГРН 1025900512670, ИНН 5902183841, КПП 590602001

27.01.2025 № ПР-441

на № ПФ-798 от 23.01.2025

Департамент земельных отношений
Администрации города Перми
Начальнику аналитического отдела
С.В. Бурыловой

614015, г. Пермь,
ул. Сибирская, д.15

Тел. (342) 212-90-54
e-mail: dzo@perm.permkrai.ru

О предоставлении информации

Уважаемая Светлана Владимировна!

В ответ на Ваше письмо исх. № 059-21-01-10/2-133 от 23.01.2025г., сообщаю, что техническая возможность подключения объекта капитального строительства, который располагается (будет располагаться) на земельном участке по адресу: Российская Федерация, Пермский край, г.о. Пермский, г. Пермь, ул. 1-я Логовая, з/у 25в кад. № 59:01:3810190:153, с предполагаемой максимальной нагрузкой (часовым расходом газа) 8 м^3/час, к существующим сетям газораспределения имеется.

Для определения месторасположения газораспределительных сетей на интересуемом земельном участке необходимо направить в адрес Филиала в г. Пермь АО «Газпром газораспределение Пермь» инженерно-топографический план на бумажном носителе, выполненный в масштабе 1:500, в координатах г. Перми, на котором отображены рельеф местности, объекты ситуации и границы интересующей территории.

Для рассмотрения вопроса о предоставлении технических условий на подключение (технологическое присоединение) Заявителю, намеревающемуся осуществить подключение к газораспределительным сетям объектов капитального строительства необходимо направить в адрес филиала в г. Пермь АО «Газпром газораспределение Пермь» (на электронную почту post@pf.ugaz.ru; почтой России по адресу: 614107, Пермский край, г. Пермь, ул. Уральская, д. 104; через Единый центр предоставления услуг по адресу: г. Пермь, ул. Уральская, д. 104, каб. 101, график работы: пн-ср с 8:00 до 17:00, чт с 11:00 до 20:00, пт с 8:00 до 16:00, вторая суббота месяца с 08:00 до 16:00) Заявку о заключении договора о подключении (технологическом

Э.В. Фалеева
8 (342)262-79-21

присоединении) по типовой форме с пакетом документов в соответствии с п.11,16 Постановления Правительства Российской федерации № 1547 от 13.09.2021 «Об утверждении Правил подключения (технологического присоединения) газоиспользующего оборудования и объектов капитального строительства к сетям газораспределения и о признании утратившими силу некоторых актов Правительства Российской Федерации».

Главный инженер филиала И.В. Бухаринов

Э.В. Фалеева
8 (342)262-79-21

РКС
НОВОГОР -
Прикамье

Общество с ограниченной ответственностью
«Новая городская инфраструктура Прикамья»
(ООО «НОВОГОР-Прикамье»)
Юридический адрес: 614065, г. Пермь,
ул. Свиязева, д.35
Почтовый адрес: 614068, г. Пермь,
ул. Ленина, д. 63
Тел: (342) 201-98-85, факс: (342) 201-71-44
info@novogor.perm.ru

27.01.2025г. № 110-0896

на № 110-01597 от 24.01.2025г.

Начальнику
Департамента земельных
отношений
Администрации г. Перми

Л.В. Пьянковой

614000, г. Пермь,
ул.Сибирская, 15

Уважаемая Лариса Владимировна!

В ответ на Ваш запрос № СЭД-059-21-01-10/2-142 от 23.01.2025г. о предоставлении информации о возможности подключения к сетям водоснабжения и водоотведения конкурсной площадки под индивидуальное жилищное строительство по адресу: г.Пермь, Орджоникидзевский район, ул.1-я Логовая, з.у.25в, кадастровый номер земельного участка 59:01:3810190:153, с предполагаемыми объемами водопотребления и водоотведения 1,0 м3/сут. и предоставлении информации о наличии сетей водопровода и канализации в границах указанного земельного участка, с указанием их охранной зоны, сообщаем следующее.

В районе вышеуказанного земельного участка отсутствуют централизованные сети водопровода и канализации, эксплуатируемые ООО «НОВОГОР-Прикамье».

Альтернативным методом снабжения водой вышеуказанного объекта может быть скважина, отвод канализационных стоков возможен на локальные очистные сооружения либо в выгребную яму с последующим вывозом стоков спец.машинами, при этом состав стоков должен соответствовать всем нормативным требованиям Российской Федерации.

Для сведения сообщаем, в связи с тем, что ООО «НОВОГОР-Прикамье» эксплуатирует только централизованные системы водоснабжения и водоотведения, по вопросу возможности обеспечения жилого дома холодным водоснабжением от скважины и отвод канализационных локально, предлагаем вам обратиться в соответствующие организации, регулирующие недропользование.

Технический директор А.А. Политов

Исп.: Панова О.А., тел. +7 (342) 210-06-20, доб. 2222

ПЕРМЬ

Филиал «Пермский»
ПАО «Т Плюс»
Комсомольский проспект, д.48,
г. Пермь, 614990

Тел.: +7 (342) 243-6158
факс: +7 (342) 243-6177
tplus-perm@tplusgroup.ru
www.tplusgroup.ru

04.02.2025 № 51000-32-00283

на № 059-21-01-10/2-138 (вх.№51000-13-01041) 059-21-01-10/2-166 (вх.№51000-13-01219) 059-21-01-10/2-183 (вх.№51000-13-01293)

от 23.01.2025 (23.01.2025) 27.01.2025 (28.01.2025) 28.01.2025 (28.01.2025)

Начальнику
Департамента земельных
отношений Администрации г. Перми

Л. В. Пьянковой

ул. Сибирская, 15,
г. Пермь, 614000

e-mail: dzo@gorodperm.ru

По электронной почте

О направлении информации

Уважаемая Лариса Владимировна!

В ответ на Ваши обращения по вопросу предоставления информации о возможности подключения к системе теплоснабжения объектов, расположенных по следующим адресам:

- Пермский край, Пермский г.о., г. Пермь, ул. 1-я Логовая, з/у 25в (кад.№59:01:3810190:153);
- Пермский край, Пермский г.о., г. Пермь, ул. Торфяная (кад.№59:01:2018034:145)
- Пермский край, Пермский г.о., г. Пермь, ул. Торфяная (кад.№59:01:2018034:147)

сообщаем, что данные объекты находятся вне зоны теплоснабжения ПАО «Т Плюс».

Для запроса информации о возможности подключения вышеуказанных объектов рекомендуем обратиться к собственникам близлежащих тепловых сетей/источников теплоснабжения или рассмотреть возможность альтернативного источника теплоснабжения.

С уважением,

Заместитель директора филиала
по коммерции и развитию А.В. Мартьянов

Исп.: Комарова Д.А. тел. +7(342)243-67-43

Рег. № 01/05/13040/25
От 29.01.2025

Публичное акционерное общество «Ростелеком»

ул. Гончарная, д. 30, стр. 1
г. Москва, Россия, 115172
тел.: +7 (499) 999-80-22, +7 (499) 999-82-83
факс: +7 (499) 999-82-22
e-mail: rostelecom@rt.ru, web: www.rt.ru

№ _____ от _____

На 059-21-01-10/2-141 23.01.2025

**Начальнику аналитического отдела
Департамента земельных отношений
Администрации г. Перми**

С.В. Бурыловой

**ул. Сибирская, д. 15,
г. Пермь, 614000,
тел.: (342) 212-46-78**

О возможности технологического присоединения

На Ваше обращение сообщаем, что технологическое присоединение к сетям связи ПАО «Ростелеком» земельного участка с кадастровым номером 59:01:3810190:153, расположенного по адресу: Пермский край, г. Пермь, улица 1-я Логовая, з/у 25в, может быть произведено к узлу ВОЛС (г. Пермь, ул. Генерала Доватора, д. 1) максимальную нагрузку в точке подключения (технологического присоединения) определить на стадии проектирования. В границах испрашиваемого земельного участка сети ПАО «Ростелеком» отсутствуют.

Для подключения (технологического присоединения) вышеуказанного объекта к сетям электросвязи ПАО «Ростелеком» необходим запрос правообладателя земельного участка на выдачу технических условий подключения или заявка о заключении договора о подключении в порядке, определенном действующим законодательством.

Срок действия технических условий составляет 3 года со дня выдачи.

В случае, если в течении 1 года со дня выдачи технических условий заявителем не будет подана заявка о подключении, срок действия технических условий прекращается («Правила подключения (технологического присоединения) объектов капитального строительства к сетям электросвязи», утвержденные постановлением Правительства РФ от 01.07.2022 № 1196).

Для получения технических условий на подключение к сетям связи ПАО «Ростелеком» необходимо обратиться в Отдел продаж и обслуживания по адресу: г. Пермь, ул. Крупской, 2, тел.: (342) 235-57-34 или направить запрос на perm-mail@ural.rt.ru.

С уважением,

**Руководитель направления технических условий и согласований Урал
Управления технических условий и согласований проектов на инженерных сетях
Центра технического учета
Департамента технического учета
Корпоративного центра** **А.В. Старцев**

Семёнова Марина Николаевна
тел.: (342) 235-40-53
semenova-mn@ural.rt.ru

ПАО Ростелеком
Пермский филиал
Вх. № 0501/03/980/25
От 29.01.2025 Л.:1 П.:

Подписано
Старцев Андрей Владимирович
Сертификат № 02FF059800A2B1819A4679BF4B54E540C0
Действителен с 03.07.2024 по 28.04.2038

Филиал публично-правовой компании «Роскадастр» по Пермскому краю
полное наименование органа регистрации прав

Выписка из Единого государственного реестра недвижимости об объекте недвижимости

Сведения о характеристиках объекта недвижимости

На основании запроса от 24.04.2025, поступившего на рассмотрение 24.04.2025, сообщаем, что согласно записям Единого государственного реестра недвижимости:

Раздел 1 Лист 1

Земельный участок
вид объекта недвижимости

Лист № 1 раздела 1	Всего листов раздела 1: 3	Всего разделов: 5	Всего листов выписки: 7

24.04.2025г. № КУВИ-001/2025-95599860	
Кадастровый номер:	59:01:3810190:153
Номер кадастрового квартала:	59:01:3810190
Дата присвоения кадастрового номера:	23.06.2023

Ранее присвоенный государственный учетный номер:	данные отсутствуют
Адрес:	Российская Федерация, Пермский край, городской округ Пермский, город Пермь, улица 1-я Логовая, з/у 25в
Площадь:	1952 +/- 15
Кадастровая стоимость, руб.:	1769917.44
Кадастровые номера расположенных в пределах земельного участка объектов недвижимости:	59:01:0000000:77564
Кадастровые номера объектов недвижимости, из которых образован объект недвижимости:	данные отсутствуют
Кадастровые номера образованных объектов недвижимости:	данные отсутствуют
Категория земель:	Земли населенных пунктов
Виды разрешенного использования:	для индивидуального жилищного строительства (2.1)
Сведения о кадастровом инженере:	дата завершения кадастровых работ: 22.06.2023
Сведения о лесах, водных объектах и об иных природных объектах, расположенных в пределах земельного участка:	данные отсутствуют

ДОКУМЕНТ ПОДПИСАН
ЭЛЕКТРОННОЙ ПОДПИСЬЮ
Сертификат: 009F0BDC181A023B64597F1E2579BEFB50
Владелец: ФЕДЕРАЛЬНАЯ СЛУЖБА ГОСУДАРСТВЕННОЙ РЕГИСТРАЦИИ, КАДАСТРА И КАРТОГРАФИИ
Действителен: с 02.08.2024 по 26.10.2025

полное наименование должности		инициалы, фамилия

Земельный участок
вид объекта недвижимости

Лист № 2 раздела 1	Всего листов раздела 1: 3	Всего разделов: 5	Всего листов выписки: 7

24.04.2025г. № КУВИ-001/2025-95599860	
Кадастровый номер:	59:01:3810190:153

Сведения о том, что земельный участок полностью расположен в границах зоны с особыми условиями использования территории, территории объекта культурного наследия, публичного сервитута:	Земельный участок полностью расположен в границах зоны с реестровым номером 59:32-6.553 от 27.04.2015, ограничение использования земельного участка в пределах зоны: Постановление Правительства РФ от 11.03.2010 N 138 "Об утверждении Федеральных правил использования воздушного пространства Российской Федерации": "Запрещается размещать в полосах воздушных подходов на удалении до 30 км, а вне полос воздушных подходов - до 15 км от контрольной точки аэродрома объекты выбросов (размещения) отходов, животноводческие фермы, скотобойни и другие объекты, способствующие привлечению и массовому скоплению птиц.", вид/наименование: Зона с особыми условиями использования - Приаэродромная территория аэродрома аэропорта Большое Савино, тип: Охранная зона транспорта, дата решения: 11.03.2010, номер решения: 138, наименование ОГВ/ОМСУ: Правительство Российской Федерации
Сведения о том, что земельный участок расположен в границах особой экономической зоны, территории опережающего развития, зоны территориального развития в Российской Федерации, игорной зоны:	данные отсутствуют
Сведения о том, что земельный участок расположен в границах особо охраняемой природной территории, Байкальской природной территории и ее экологических зон, лесопарковом зеленом поясе, охотничьего угодья, лесничества:	данные отсутствуют
Сведения о расположении земельного участка и (или) расположенного на нем объекта недвижимости в границах территории, в отношении которой принято решение о резервировании земель для государственных или муниципальных нужд:	данные отсутствуют
Сведения о результатах проведения государственного земельного надзора:	данные отсутствуют
Сведения о расположении земельного участка в границах территории, в отношении которой утвержден проект межевания территории:	данные отсутствуют
Условный номер земельного участка:	данные отсутствуют

полное наименование должности	ДОКУМЕНТ ПОДПИСАН ЭЛЕКТРОННОЙ ПОДПИСЬЮ Сертификат: 009F0BDC181A023B64597F1E2579BEFB50 Владелец: ФЕДЕРАЛЬНАЯ СЛУЖБА ГОСУДАРСТВЕННОЙ РЕГИСТРАЦИИ, КАДАСТРА И КАРТОГРАФИИ Действителен: с 02.08.2024 по 26.10.2025	инициалы, фамилия

Земельный участок
вид объекта недвижимости

Лист № 3 раздела 1	Всего листов раздела 1: 3	Всего разделов: 5	Всего листов выписки: 7

24.04.2025г. № КУВИ-001/2025-95599860	
Кадастровый номер:	59:01:3810190:153

Сведения о принятии акта и (или) заключении договора, предусматривающих предоставление в соответствии с земельным законодательством исполнительным органом государственным органом власти или органом местного самоуправления, находящегося в государственной или муниципальной собственности земельного участка для строительства наемного дома социального использования или наемного дома коммерческого использования:	данные отсутствуют
Сведения о том, что земельный участок или земельные участки образованы на основании решения об изъятии земельного участка и (или) расположенного на нем объекта недвижимости для государственных или муниципальных нужд:	данные отсутствуют
Сведения о том, что земельный участок образован из земель или земельного участка, государственная собственность на которые не разграничена:	Земельный участок образован из земель или земельного участка, государственная собственность на которые не разграничена. В соответствии с Федеральным законом от 25 октября 2001 г. № 137-ФЗ "О введении в действие Земельного кодекса Российской Федерации" орган Администрация города Перми уполномочен на распоряжение таким земельным участком.
Сведения о наличии земельного спора о местоположении границ земельных участков:	данные отсутствуют
Статус записи об объекте недвижимости:	Сведения об объекте недвижимости имеют статус "актуальные"
Особые отметки:	Сведения об ограничениях права на объект недвижимости, обременениях данного объекта, не зарегистрированных в реестре прав, ограничений прав и обременений недвижимого имущества: вид ограничения (обременения): ограничения прав на земельный участок, предусмотренные статьей 56 Земельного кодекса Российской Федерации; срок действия: с 23.06.2023; реквизиты документа-основания: постановление "Об утверждении Федеральных правил использования воздушного пространства Российской Федерации" от 11.03.2010 № 138 выдан: Правительство Российской Федерации. Земельный участок подлежит снятию с государственного кадастрового учета по истечении пяти лет со дня его государственного кадастрового учета, если на него не будут зарегистрированы права. Сведения, необходимые для заполнения разделов: 2 - Сведения о зарегистрированных правах; 4 - Сведения о частях земельного участка, отсутствуют.
Получатель выписки:	Департамент земельных отношений администрации города Перми

ДОКУМЕНТ ПОДПИСАН
ЭЛЕКТРОННОЙ ПОДПИСЬЮ
Сертификат: 009F0BDC181A023B64597F1E2579BEFB50
Владелец: ФЕДЕРАЛЬНАЯ СЛУЖБА ГОСУДАРСТВЕННОЙ РЕГИСТРАЦИИ, КАДАСТРА И КАРТОГРАФИИ
Действителен: с 02.08.2024 по 26.10.2025

полное наименование должности		инициалы, фамилия

Выписка из Единого государственного реестра недвижимости об объекте недвижимости

Описание местоположения земельного участка

Земельный участок
вид объекта недвижимости

Лист № 1 раздела 3	Всего листов раздела 3: 1	Всего разделов: 5	Всего листов выписки: 7

24.04.2025г. № КУВИ-001/2025-95599860	
Кадастровый номер:	59:01:3810190:153

План (чертеж, схема) земельного участка

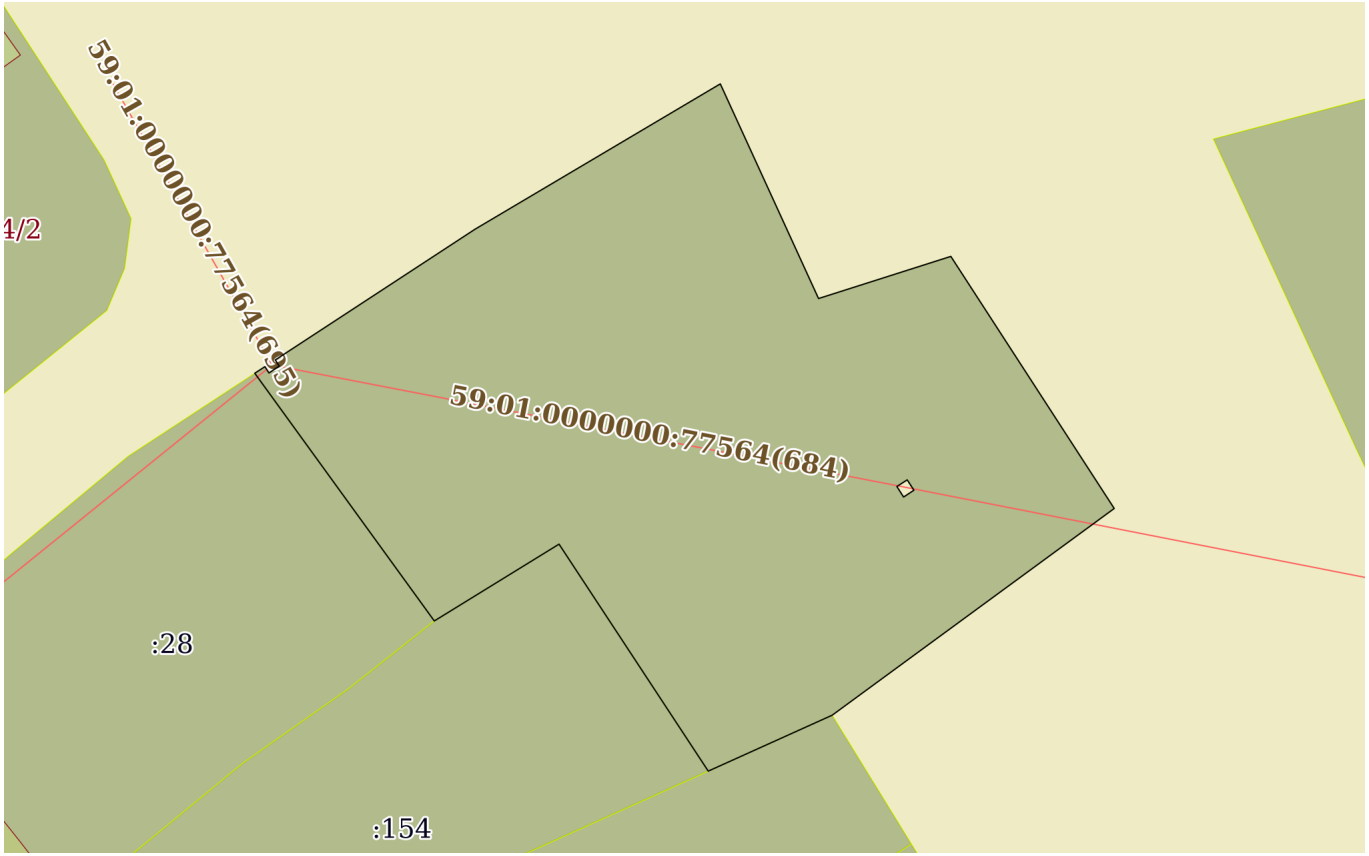

Масштаб 1:600	Условные обозначения:		

ДОКУМЕНТ ПОДПИСАН
ЭЛЕКТРОННОЙ ПОДПИСЬЮ
Сертификат: 009F0BDC181A023B64597F1E2579BEFB50
Владелец: ФЕДЕРАЛЬНАЯ СЛУЖБА ГОСУДАРСТВЕННОЙ РЕГИСТРАЦИИ, КАДАСТРА И КАРТОГРАФИИ
Действителен: с 02.08.2024 по 26.10.2025

полное наименование должности		инициалы, фамилия

Выписка из Единого государственного реестра недвижимости об объекте недвижимости

Описание местоположения земельного участка

Земельный участок
вид объекта недвижимости

Лист № 1 раздела 3.1	Всего листов раздела 3.1: 1	Всего разделов: 5	Всего листов выписки: 7

24.04.2025г. № КУВИ-001/2025-95599860	
Кадастровый номер:	59:01:3810190:153

Описание местоположения границ земельного участка

№ п/п	Номер точки		Дирекционный угол	Горизонтальное проложение, м	Описание закрепления на местности	Кадастровые номера смежных участков	Сведения об адресах правообладателей смежных земельных участков
	начальная	конечная					
1	2	3	4	5	6	7	8
1	1.1.1	1.1.2	59°20.5`	22.92	данные отсутствуют	данные отсутствуют	данные отсутствуют
2	1.1.2	1.1.3	155°25.1`	18.99	данные отсутствуют	данные отсутствуют	данные отсутствуют
3	1.1.3	1.1.4	72°19.7`	11.17	данные отсутствуют	данные отсутствуют	данные отсутствуют
4	1.1.4	1.1.5	147°3.6`	24.16	данные отсутствуют	данные отсутствуют	данные отсутствуют
5	1.1.5	1.1.6	233°44.9`	28.12	данные отсутствуют	данные отсутствуют	данные отсутствуют
6	1.1.6	1.1.7	245°42.5`	10.94	данные отсутствуют	59:01:3810190:156	614054, край. Пермский, г. Пермь, ул. Логовая 1-я, г. Москва, ул. Нижегородская, д. 70, к.
7	1.1.7	1.1.8	326°41.3`	21.85	данные отсутствуют	59:01:3810190:154	данные отсутствуют
8	1.1.8	1.1.9	238°21.7`	11.78	данные отсутствуют	59:01:3810190:154	данные отсутствуют
9	1.1.9	1.1.10	324°4.5`	24.61	данные отсутствуют	59:01:3812840:28	адрес отсутствует
10	1.1.10	1.1.11	57°7.4`	0.98	данные отсутствуют	данные отсутствуют	данные отсутствуют
11	1.1.11	1.1.12	147°53.6`	0.6	данные отсутствуют	данные отсутствуют	данные отсутствуют
12	1.1.12	1.1.13	56°28.2`	1	данные отсутствуют	данные отсутствуют	данные отсутствуют
13	1.1.13	1.1.14	327°22.9`	0.59	данные отсутствуют	данные отсутствуют	данные отсутствуют
14	1.1.14	1.1.1	56°47.4`	19.21	данные отсутствуют	данные отсутствуют	данные отсутствуют
15	1.2.15	1.2.16	147°34.3`	1.01	данные отсутствуют	данные отсутствуют	данные отсутствуют
16	1.2.16	1.2.17	56°28.2`	1	данные отсутствуют	данные отсутствуют	данные отсутствуют
17	1.2.17	1.2.18	326°57.1`	0.99	данные отсутствуют	данные отсутствуют	данные отсутствуют
18	1.2.18	1.2.15	237°26.4`	0.98	данные отсутствуют	данные отсутствуют	данные отсутствуют

полное наименование должности		инициалы, фамилия

ДОКУМЕНТ ПОДПИСАН
ЭЛЕКТРОННОЙ ПОДПИСЬЮ
Сертификат: 009F0BDC181A023B64597F1E2579BEFB50
Владелец: ФЕДЕРАЛЬНАЯ СЛУЖБА ГОСУДАРСТВЕННОЙ РЕГИСТРАЦИИ, КАДАСТРА И КАРТОГРАФИИ
Действителен: с 02.08.2024 по 26.10.2025

Выписка из Единого государственного реестра недвижимости об объекте недвижимости

Описание местоположения земельного участка

Земельный участок
вид объекта недвижимости

Лист № 1 раздела 3.2	Всего листов раздела 3.2: 1	Всего разделов: 5	Всего листов выписки: 7

24.04.2025г. № КУВИ-001/2025-95599860	
Кадастровый номер:	59:01:3810190:153

Сведения о характерных точках границы земельного участка

Система координат МСК59, зона 2

Номер точки	Координаты, м		Описание закрепления на местности	Средняя квадратичная погрешность определения координат характерных точек границ земельного участка, м
	X	Y		
1	2	3	4	5
1	526086.54	2239426.47	Нет закрепления	0.1
2	526098.23	2239446.19	Нет закрепления	0.1
3	526080.96	2239454.09	Нет закрепления	0.1
4	526084.35	2239464.73	Нет закрепления	0.1
5	526064.07	2239477.87	Нет закрепления	0.1
6	526047.44	2239455.19	Нет закрепления	0.1
7	526042.94	2239445.22	Нет закрепления	0.1
8	526061.2	2239433.22	Нет закрепления	0.1
9	526055.02	2239423.19	Нет закрепления	0.1
10	526074.95	2239408.75	Нет закрепления	0.1
11	526075.48	2239409.57	Нет закрепления	0.1
12	526074.97	2239409.89	Нет закрепления	0.1
13	526075.52	2239410.72	Нет закрепления	0.1
14	526076.02	2239410.4	Нет закрепления	0.1
1	526086.54	2239426.47	Нет закрепления	0.1
1	526065.84	2239460.39	Нет закрепления	0.1
2	526066.37	2239461.22	Нет закрепления	0.1
3	526065.54	2239461.76	Нет закрепления	0.1
4	526064.99	2239460.93	Нет закрепления	0.1
1	526065.84	2239460.39	Нет закрепления	0.1

ДОКУМЕНТ ПОДПИСАН
ЭЛЕКТРОННОЙ ПОДПИСЬЮ
Сертификат: 009F0BDC181A023B64597F1E2579BEFB50
Владелец: ФЕДЕРАЛЬНАЯ СЛУЖБА ГОСУДАРСТВЕННОЙ РЕГИСТРАЦИИ, КАДАСТРА И КАРТОГРАФИИ
Действителен: с 02.08.2024 по 26.10.2025

полное наименование должности		инициалы, фамилия

Выписка из Единого государственного реестра недвижимости об объекте недвижимости

Сведения о частях земельного участка

Земельный участок
вид объекта недвижимости

Лист № 1 раздела 4.1	Всего листов раздела 4.1: 1	Всего разделов: 5	Всего листов выписки: 7

24.04.2025г. № КУВИ-001/2025-95599860	
Кадастровый номер:	59:01:3810190:153

Учетный номер части	Площадь, м2	Содержание ограничения в использовании или ограничения права на объект недвижимости или обременения объекта недвижимости
1	2	3
	Весь	вид ограничения (обременения): ограничения прав на земельный участок, предусмотренные статьей 56 Земельного кодекса Российской Федерации; Срок действия: не установлен; реквизиты документа-основания: постановление "Об утверждении Федеральных правил использования воздушного пространства Российской Федерации" от 11.03.2010 № 138 выдан: Правительство Российской Федерации; Содержание ограничения (обременения): Постановление Правительства РФ от 11.03.2010 N 138 "Об утверждении Федеральных правил использования воздушного пространства Российской Федерации": "Запрещается размещать в полосах воздушных подходов на удалении до 30 км, а вне полос воздушных подходов - до 15 км от контрольной точки аэродрома объекты выбросов (размещения) отходов, животноводческие фермы, скотобойни и другие объекты, способствующие привлечению и массовому скоплению птиц."; Реестровый номер границы: 59:32-6.553; Вид объекта реестра границ: Зона с особыми условиями использования территории; Вид зоны по документу: Зона с особыми условиями использования - Приаэродромная территория аэродрома аэропорта Большое Савино; Тип зоны: Охранная зона транспорта

полное наименование должности		инициалы, фамилия

ДОКУМЕНТ ПОДПИСАН
ЭЛЕКТРОННОЙ ПОДПИСЬЮ
Сертификат: 009F0BDC181A023B64597F1E2579BEFB50
Владелец: ФЕДЕРАЛЬНАЯ СЛУЖБА ГОСУДАРСТВЕННОЙ РЕГИСТРАЦИИ, КАДАСТРА И КАРТОГРАФИИ
Действителен: с 02.08.2024 по 26.10.2025

УТВЕРЖДЕНА
приказом Министерства строительства
и жилищно-коммунального хозяйства
Российской Федерации
от 25 апреля 2017 г. № 741/пр

Градостроительный план земельного участка №

РФ - 59 - 2 - 03 - 0 - 00 - 2023 - 1670 - 0

Градостроительный план земельного участка подготовлен на основании

заявления Департамента земельных отношений администрации города Перми от 03.08.2023

(реквизиты заявления правообладателя земельного участка, иного лица в случае, предусмотренном частью 1.1 статьи 57.3 Градостроительного кодекса Российской Федерации, с указанием ф.и.о. заявителя – физического лица, либо реквизиты заявления и наименование заявителя – юридического лица о выдаче градостроительного плана земельного участка)

Местонахождение земельного участка

край Пермский

(субъект Российской Федерации)

г. Пермь, Орджоникидзевский район, ул. Токарная

(муниципальный район или городской округ)

(поселение)

Описание границ земельного участка (образуемого земельного участка):

Обозначение (номер) характерной точки	Перечень координат характерных точек в системе координат, используемой для ведения Единого государственного реестра недвижимости	
	X	Y
1	526086.54	2239426.47
2	526098.23	2239446.19
3	526080.96	2239454.09
4	526084.35	2239464.73
5	526064.07	2239477.87
6	526047.44	2239455.19
7	526042.94	2239445.22
8	526061.20	2239433.22
9	526055.02	2239423.19
10	526074.95	2239408.75
11	526075.48	2239409.57
12	526074.97	2239409.89
13	526075.52	2239410.72
14	526076.02	2239410.40
1	526086.54	2239426.47
15	526065.84	2239460.39

16	526064.99	2239460.93
17	526065.54	2239461.76
18	526066.37	2239461.22
15	526065.84	2239460.39

Кадастровый номер земельного участка (при наличии) или в случае, предусмотренном частью 1.1 статьи 57.3 Градостроительного кодекса Российской Федерации, условный номер образуемого земельного участка на основании утвержденных проекта межевания территории и (или) схемы расположения земельного участка или земельных участков на кадастровом плане территории

59:01:3810190:153

Площадь земельного участка

1952 кв.м

Информация о расположенных в границах земельного участка объектах капитального строительства

В границах земельного участка расположены объекты капитального строительства. Количество объектов 1 единиц(ы). Описание объектов капитального строительства приводится в подразделе 3.1 «Объекты капитального строительства» или подразделе 3.2 «Объекты, включенные в единый государственный реестр объектов культурного наследия (памятников истории и культуры) народов Российской Федерации» раздела 3

Информация о границах зоны планируемого размещения объекта капитального строительства в соответствии с утвержденным проектом планировки территории (при наличии)

Информация отсутствует

Обозначение (номер) характерной точки	Перечень координат характерных точек в системе координат, используемой для ведения Единого государственного реестра недвижимости	
	X	Y
-	-	-

Реквизиты проекта планировки территории и (или) проекта межевания территории в случае, если земельный участок расположен в границах территории, в отношении которой утверждены проект планировки территории и (или) проект межевания территории

Постановление администрации города Перми от 23.12.2015 № 1102 «Об утверждении документации по планировке территории 3 (в том числе в части СТН часть В11, Г10, часть Г3, часть И18, часть Б6, Б7, часть В3, часть В4, часть Г8, часть Г9, часть Д5, И17, часть Д7, Е4, Ж11, И7) в Орджоникидзевском, Мотовилихинском, Свердловском, Индустриальном районах города Перми».

(указывается в случае, если земельный участок расположен в границах территории, в отношении которой утверждены проект планировки территории и (или) проект межевания территории)

Градостроительный план подготовлен

Бабушкиной Викторией Викторовной, начальником управления градостроительной деятельности города Перми Министерства по управлению имуществом и градостроительной деятельности Пермского края

(ф.и.о., должность уполномоченного лица, наименование органа)

М.П.
(при наличии)

(подпись)

В.В. Бабушкина
(расшифровка подписи)

Дата выдачи 16.08.2023
(ДД.ММ.ГГГГ)

Чертеж градостроительного плана земельного участка

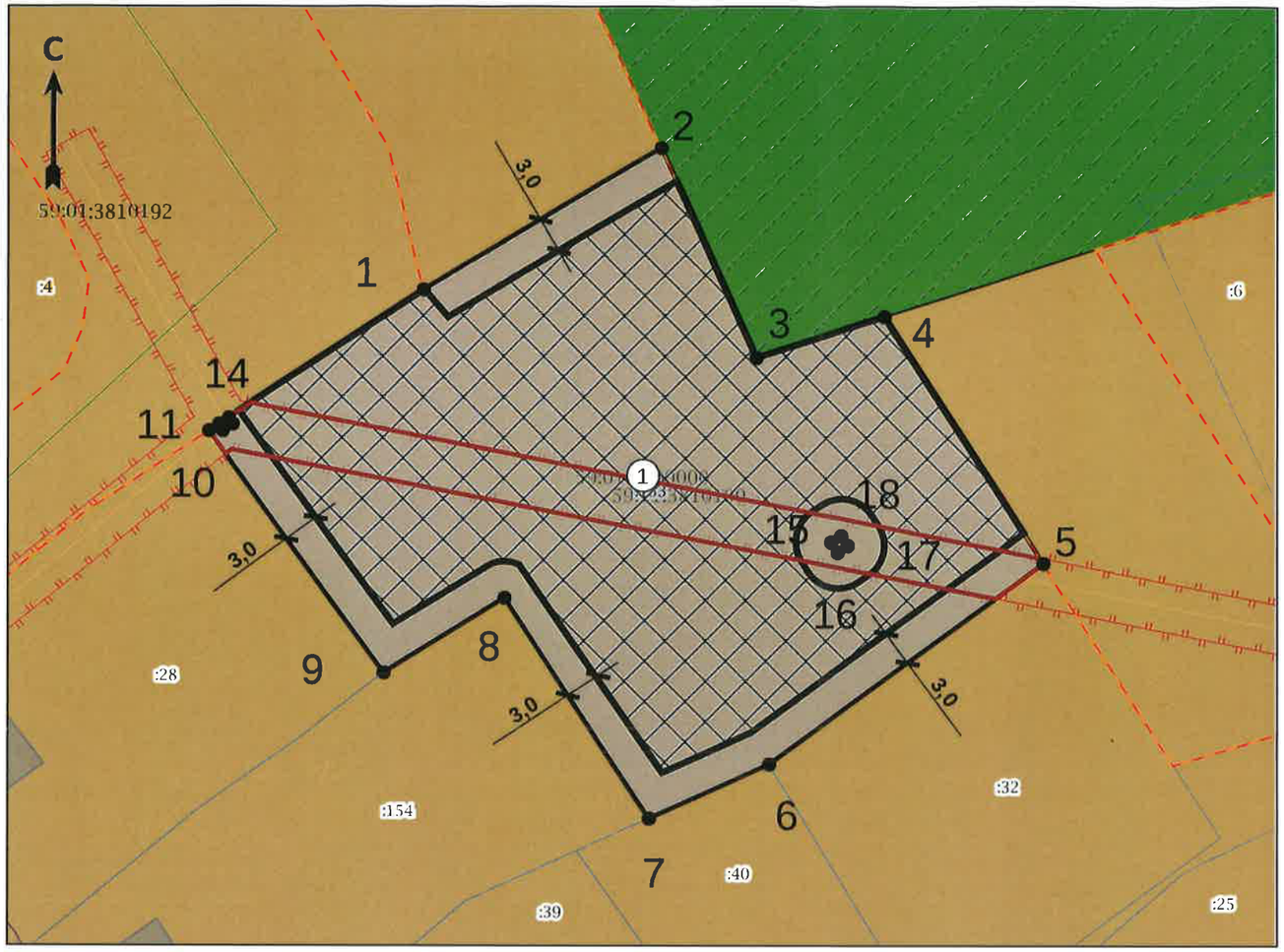

Экспликация

№ п/п	Наименование	Примечание
1	Границы, в пределах которых разрешается строительство объектов капитального строительства, устанавливаемые с учетом минимальных отступов от границ земельного участка	

Чертеж градостроительного плана земельного участка разработан Министерством по управлению имуществом и градостроительной деятельности Пермского края.

Ситуационный план М 1:5000

Условные обозначения

Точка поворота границ земельного участка (координаты смотри в ведомости координат)

Границы, в пределах которых разрешается строительство объектов капитального строительства, устанавливаемые с учетом минимальных отступов от границ земельного участка

Линии регулирования застройки

Красные линии

Граница земельного участка ГПЗУ

Границы земельных участков

Объекты капитального строительства (линейные)

Здания, строения

Охранная зона инженерных коммуникаций

Зоны планируемого размещения ОКС

Зона индивидуальной жилой застройки городского типа

ЗУ частично расположен в границах ЗОУИТ:

Охранная зона инженерных коммуникаций «Охранная зона ВЛ 0,4 кВ от ТП4383, от ТП4384, от ТП4385, от ТП4386, КЛ 0,4 кВ от ТП4383, от ТП4385, от ТП4386 (электросетевой комплекс «Подстанция 110/6кВ «Северная» с линиями электропередачи, трансформаторными подстанциями и распределительными пунктами)», 59.01-6.4696

ЗУ полностью расположен в границах ЗОУИТ:

Охранная зона транспорта «Зона с особыми условиями использования – Приаэродромная территория аэродрома аэропорта Большое Савино», 59.32-6.553

Изм.	Кол. уч.	Лист	№ док.	Подпись	Дата
Разработчик		В.В.Бабушкина			08.23
Исполнитель		Е.А. Ракова			08.23

Российская Федерация, Пермский край, Пермский городской округ, город Пермь, Орджоникидзевский район, ул. Токарная

Градостроительный план земельного участка площадью 1952 кв.м, кадастровый номер 59:01:3810190:153	Масштаб	Лист	Листов
	1:500	1	1
Чертеж градостроительного плана земельного участка, ситуационный план М 1:5000, экспликация	Министерство по управлению имуществом и градостроительной деятельности Пермского края		

2. Информация о градостроительном регламенте либо требованиях к назначению, параметрам и размещению объекта капитального строительства на земельном участке, на который действие градостроительного регламента не распространяется или для которого градостроительный регламент не устанавливается

Земельный участок расположен в территориальной зоне - Ж-4 «Зона индивидуальной жилой застройки городского типа». Установлен градостроительный регламент

2.1. Реквизиты акта органа государственной власти субъекта Российской Федерации, органа местного самоуправления, содержащего градостроительный регламент либо реквизиты акта федерального органа государственной власти, органа государственной власти субъекта Российской Федерации, органа местного самоуправления, иной организации, определяющего, в соответствии с федеральными законами, порядок использования земельного участка, на который действие градостроительного регламента не распространяется или для которого градостроительный регламент не устанавливается

Решение Пермской городской Думы от 26.06.2007 № 143 «Об утверждении правил землепользования и застройки города Перми».

2.2. Информация о видах разрешенного использования земельного участка

Ж-4. Зона индивидуальной жилой застройки городского типа

Основные виды разрешенного использования:
для индивидуального жилищного строительства (2.1),
блокированная жилая застройка (2.3),
дошкольное, начальное и среднее общее образование (3.5.1),
объекты наружного противопожарного водоснабжения (пожарные резервуары, водоемы, пирсы и прочие),
оказание социальной помощи населению (3.2.2),

Вспомогательные виды разрешенного использования:
зеленые насаждения,
хранение автотранспорта (2.7.1),
объекты наружного противопожарного водоснабжения (пожарные резервуары, водоемы),

Условно разрешенные виды использования:
дома социального обслуживания (3.2.1),
магазины (4.4),
деловое управление (4.1),
амбулаторно-поликлиническое обслуживание (3.4.1),
объекты культурно-досуговой деятельности (3.6.1),
спорт (5.1),
бытовое обслуживание (3.3),
оказание услуг связи (3.2.3),
общественное питание (4.6),
антенны сотовой, радиорелейной и спутниковой связи,
религиозное использование (3.7),
коммунальное обслуживание (3.1),
ремонт автомобилей (4.9.1.4),
обеспечение внутреннего правопорядка (8.3).

2.3. Предельные (минимальные и (или) максимальные) размеры земельного участка и предельные параметры разрешенного строительства, реконструкции объекта капитального строительства, установленные градостроительным регламентом для территориальной зоны, в которой расположен земельный участок:

Предельные (минимальные и (или) максимальные) размеры земельных участков, в том числе их площадь			Минимальные отступы от границ земельного участка в целях определения мест допустимого размещения зданий, строений, сооружений, за пределами которых запрещено строительство зданий, строений, сооружений	Предельное количество этажей и (или) предельная высота зданий, строений, сооружений	Максимальный процент застройки в границах земельного участка, определяемый как отношение суммарной площади земельного участка, которая может быть застроена, ко всей площади земельного участка, %	Требования к архитектурным решениям объектов капитального строительства, расположенным в границах территории исторического поселения федерального или регионального значения	Иные показатели
1	2	3	4	5	6	7	8
Длина, м	Ширина, м	Площадь, м^2 или га					
Без ограничений	Без ограничений	Минимальный размер земельного участка - 1 кв.м.; максимальный размер земельного участка - 10000000 кв.м.; минимальный размер земельного участка с видом разрешенного использования «для индивидуального жилищного строительства (2.1)» - 450 кв.м.; максимальный размер земельного участка с видом разрешенного использования «для индивидуального жилищного строительства (2.1)» - 2000 кв.м.;	Минимальный отступ от границ земельного участка - 3 м, до места допустимого размещения зданий, строений (за исключением границ со стороны территории общего пользования, где отступ определяется с учетом красных линий и линий регулирования застройки, установленных проектом планировки территории, а также границ смежных земельных участков при блокированной жилой застройке).	Предельная высота зданий, строений не более 10,5 м.	С видом разрешенного использования «блокированная жилая застройка (2.3)» - 40%; с видом разрешенного использования «для индивидуального жилищного строительства (2.1)» - 30%; для иных видов разрешенного использования - 40%.	-	Максимальный выступ за красную линию нависающих частей здания наземных уровней, выступающих из плоскости наружной стены фасада здания на высоте не менее 4,5 м над территорией общего пользования, составляет не более 1,2 м от красной линии. В случаях, когда линия регулирования застройки отличается от красной линии, указанный выступ может быть произведен за линию регулирования застройки. В случае если в границах территориальной зоны предусматривается осуществление деятельности по комплексному развитию территории, расчет показателей минимально допустимого уровня обеспеченности территории объектами коммунальной, транспортной, социальной инфраструктур и расчет показателей максимально допустимого уровня территориальной доступности указанных объектов для населения осуществляются в соответствии с утвержденными нормативами

		минимальный размер земельного участка для площадок для выгула собак - 600 кв.м.					градостроительного проектирования. Согласно документации по планировке территории, утвержденной постановлением администрации города Перми от 23.12.2015 № 1102, параметры возможной предельной высоты жилой застройки - до 10,5м.

2.4. Требования к назначению, параметрам и размещению объекта капитального строительства на земельном участке, на который действие градостроительного регламента не распространяется или для которого градостроительный регламент не устанавливается (за исключением случая, предусмотренного пунктом 7.1 части 3 статьи 57.3 Градостроительного кодекса Российской Федерации):

Причины отнесения земельного участка к виду земельного участка, на который действие градостроительного регламента не распространяется или для которого градостроительный регламент не устанавливается	Реквизиты акта, регулирующего использование земельного участка	Требования к использованию земельного участка	Требования к параметрам объекта капитального строительства			Требования к размещению объектов капитального строительства	
			Предельное количество этажей и (или) предельная высота зданий, строений, сооружений	Максимальный процент застройки в границах земельного участка, определяемый как отношение суммарной площади земельного участка, которая может быть застроена, ко всей площади земельного участка	Иные требования к параметрам объекта капитального строительства	Минимальные отступы от границ земельного участка в целях определения мест допустимого размещения зданий, строений, сооружений, за пределами которых запрещено строительство зданий, строений, сооружений	Иные требования к размещению объектов капитального строительства
1	2	3	4	5	6	7	8
-	-	-	-	-	-	-	-

2.5. Предельные параметры разрешенного строительства, реконструкции объекта капитального строительства, установленные положением об особо охраняемых природных территориях, в случае выдачи градостроительного плана земельного участка в отношении земельного участка, расположенного в границах особо охраняемой природной территории:

Причины отнесения земельного участка к виду земельного участка для которого градостроительный регламент не устанавливается	Реквизиты Положения об особо охраняемой природной территории	Реквизиты утвержденной документации по планировке территории	Зонирование особо охраняемой природной территории (да/нет)							
			Функциональная зона	Виды разрешенного использования земельного участка		Требования к параметрам объекта капитального строительства				Требования к размещению объектов капитального строительства
				Основные виды разрешенного использования	Вспомогательные виды разрешенного использования	Предельное количество этажей и (или) предельная высота зданий, строений, сооружений	Максимальный процент застройки в границах земельного участка, определяемый как отношение суммарной площади земельного участка, которая может быть застроена, ко всей площади земельного участка	Иные требования к параметрам объекта капитального строительства	Минимальные отступы от границ земельного участка в целях определения мест допустимого размещения зданий, строений, сооружений, за пределами которых запрещено строительство зданий, строений, сооружений	Иные требования к размещению объектов капитального строительства
1	2	3	4	5	6	7	8	9	10	11
-	-	-	-	-	-	-	-	-	-	-

3. Информация о расположенных в границах земельного участка объектах капитального строительства и объектах культурного наследия

3.1. Объекты капитального строительства

№ Не имеется (согласно чертежу(ам) градостроительного плана), Иное сооружение (электросетевой комплекс «Подстанция 110/6 кВ «Северная» с линиями электропередачи, трансформаторными подстанциями и распределительными пунктами») (назначение объекта капитального строительства, этажность, высотность, общая площадь, площадь застройки)

инвентаризационный или кадастровый номер 59:01:0000000:77564

3.2. Объекты, включенные в единый государственный реестр объектов культурного наследия (памятников истории и культуры) народов Российской Федерации

№ Информация отсутствует (согласно чертежу(ам) градостроительного плана), Информация отсутствует (назначение объекта культурного наследия, общая площадь, площадь застройки)

Информация отсутствует
(наименование органа государственной власти, принявшего решение о включении выявленного объекта культурного наследия в реестр, реквизиты этого решения)

регистрационный номер в реестре Информация отсутствует от Информация отсутствует (дата)

4. Информация о расчетных показателях минимально допустимого уровня обеспеченности территории объектами коммунальной, транспортной, социальной инфраструктур и расчетных показателях максимально допустимого уровня территориальной доступности указанных объектов для населения в случае, если земельный участок расположен в границах территории, в отношении которой предусматривается осуществление деятельности по комплексному и устойчивому развитию территории:

Информация о расчетных показателях минимально допустимого уровня обеспеченности территории								
Объекты коммунальной инфраструктуры			Объекты транспортной инфраструктуры			Объекты социальной инфраструктуры		
Наименование вида объекта	Единица измерения	Расчетный показатель	Наименование вида объекта	Единица измерения	Расчетный показатель	Наименование вида объекта	Единица измерения	Расчетный показатель
1	2	3	4	5	6	7	8	9
-	-	-	-	-	-	-	-	-
Информация о расчетных показателях максимально допустимого уровня территориальной доступности								
Наименование вида объекта	Единица измерения	Расчетный показатель	Наименование вида объекта	Единица измерения	Расчетный показатель	Наименование вида объекта	Единица измерения	Расчетный показатель
1	2	3	4	5	6	7	8	9
-	-	-	-	-	-	-	-	-

5. Информация об ограничениях использования земельного участка, в том числе если земельный участок полностью или частично расположен в границах зон с особыми условиями использования территорий

Земельный участок полностью расположен в границах зоны с особыми условиями использования территории Охранная зона транспорта «Зона с особыми условиями использования - Приаэродромная территория аэродрома аэропорта Большое Савино», 59:32-6.553, площадь земельного участка, покрываемая зоной с особыми условиями использования территории, составляет 1952 кв.м. (Постановление Правительства Российской Федерации от 11.03.2010 № 138 «Об утверждении Федеральных правил использования воздушного пространства Российской Федерации»).

Земельный участок частично расположен в границах зоны с особыми условиями использования территории Охранная зона инженерных коммуникаций «Охранная зона ВЛ 0,4 кВ от ТП4383, от ТП4384, от ТП4385, от ТП4386, КЛ 0,4 кВ от ТП4383, от ТП4385, от ТП4386 (электросетевой комплекс «Подстанция 110/6кВ «Северная» с линиями электропередачи, трансформаторными подстанциями и распределительными пунктами)», 59:01-6.4696, площадь земельного участка, покрываемая зоной с особыми условиями использования территории, составляет 267,37 кв.м. (Постановление Правительства Российской Федерации от 20.11.2000 № 878 «Об утверждении Правил охраны газораспределительных сетей»).

6. Информация о границах зон с особыми условиями использования территорий, если земельный участок полностью или частично расположен в границах таких зон:

Наименование зоны с особыми условиями использования территории с указанием объекта, в отношении которого установлена такая зона	Перечень координат характерных точек в системе координат, используемой для ведения Единого государственного реестра недвижимости		
	Обозначение (номер) характерной точки	X	Y
	1	2	3
Охранная зона транспорта «Зона с особыми условиями использования - Приаэродромная территория аэродрома аэропорта Большое Савино», 59:32-6.553 (ЕГРН)	1	526086,54	2239426,47
	2	526098,23	2239446,19
	3	526080,96	2239454,09
	4	526084,35	2239464,73
	5	526064,07	2239477,87
	6	526047,44	2239455,19
	7	526042,94	2239445,22
	8	526061,20	2239433,22
	9	526055,02	2239423,19
	10	526074,95	2239408,75
	11	526075,48	2239409,57
	12	526074,97	2239409,89
	13	526075,52	2239410,72
	14	526076,02	2239410,40
	1	526086,54	2239426,47
	15	526065,84	2239460,39
	16	526064,99	2239460,93
	17	526065,54	2239461,76
	18	526066,37	2239461,22
Охранная зона инженерных коммуникаций «Охранная зона ВЛ 0,4 кВ от ТП4383, от ТП4384, от ТП4385, от ТП4386, КЛ 0,4 кВ от ТП4383, от ТП4385, от ТП4386 (электросетевой комплекс «Подстанция 110/6кВ «Северная» с линиями электропередачи, трансформаторными подстанциями и распределительными пунктами)», 59:01-6.4696 (ЕГРН)	1	526077,38	2239411,39
	2	526067,83	2239460,84
	3	526060,09	2239500,31
	4	526056,07	2239500,06
	5	526063,90	2239460,08
	6	526073,44	2239410,64
	7	526048,29	2239379,53

7. Информация о границах публичных сервитутов Информация отсутствует

Обозначение (номер) характерной точки	Перечень координат характерных точек в системе координат, используемой для ведения Единого государственного реестра недвижимости	
	X	Y
-	-	-

8. Номер и (или) наименование элемента планировочной структуры, в границах которого расположен земельный участок

1.1 Зоны размещения объектов капитального строительства

9. Информация о возможности подключения (технологического присоединения) объектов капитального строительства к сетям инженерно-технического обеспечения (за исключением сетей электроснабжения), определяемая с учетом программ комплексного развития систем коммунальной инфраструктуры поселения, муниципального округа, городского округа (при их наличии), в состав которой входят сведения о максимальной нагрузке в возможных точках подключения (технологического присоединения) к таким сетям, а также сведения об организации, представившей данную информацию

Информация отсутствует

10. Реквизиты нормативных правовых актов субъекта Российской Федерации, муниципальных правовых актов, устанавливающих требования к благоустройству территории

Решение Пермской городской Думы от 15 декабря 2020 года № 277 «Об утверждении Правил благоустройства территории города Перми».

11. Информация о красных линиях:

Обозначение (номер) характерной точки	Перечень координат характерных точек в системе координат, используемой для ведения Единого государственного реестра недвижимости	
	X	Y
1	526047,36	2239488,70
2	526084,32	2239464,71
3	526080,94	2239454,06
4	526136,84	2239428,49
5	526098,27	2239423,56
6	526086,52	2239426,44
7	526068,25	2239398,53
1	526080,94	2239454,06
2	526084,32	2239464,71
3	526064,05	2239477,84
4	526048,16	2239488,18
5	526068,25	2239398,53
6	526086,52	2239426,44
7	526098,27	2239423,56
8	526136,84	2239428,49

Приложение (в случае, указанном в части 3.1 статьи 57.3 Градостроительного кодекса Российской Федерации)

Прошнуровано, пронумеровано и скреплено печатью

(3) семь листов

_____ / В.В. Бабушкина /

Подпись /Расшифровка подписи/

«16» августа 2023 года М.П.

Департамент градостроительства и архитектуры администрации города Перми

Справка из информационной системы по градостроительным условиям участка, расположенного в Орджоникидзевском районе г. Перми, общей площадью 1952 кв.м

Сведения из ИСОГД г. Перми
№629893
г. Пермь

Сформирована 24.04.2025

г. Пермь

Раздел III. Документы территориального планирования муниципальных образований

Функциональное зонирование

Код зоны	Наименование зоны	Иерархия	Утверждающий документ	Площадь пересечения, кв.м.
132	Территории, занятые преимущественно жилой застройкой, малоэтажными индивидуальными домами	100 - Зоны территорий смешанного назначения застроенных и незастроенных, планируемых к реновации и (или) размещению новой застройки на земельных участках, свободных от застройки 130 - Зона развития территорий с сохранением преобладающих параметров	Решение Пермской городской Думы №205 от 17.12.2010 " Об утверждении Генерального плана города Перми"	1
220	Зона общественной и рекреационной инфраструктуры	200 - Зоны природно-рекреационных территорий	Решение Пермской городской Думы №205 от 17.12.2010 " Об утверждении Генерального плана города Перми"	1952
312	Зона организации и контроля доступа к элементам природно-рекреационного каркаса	300 - Зоны влияния структурообразующих инфраструктурных и природных объектов 310 - Зона взаимного влияния природных и антропогенных ландшафтов	Решение Пермской городской Думы №205 от 17.12.2010 " Об утверждении Генерального плана города Перми"	71

Планировочный район

Индекс	Наименование	Площадь пересечения, кв.м.
64	Чапаевский	1952

Раздел IV. Нормативы градостроительного проектирования

Приказ Министерства по управлению имуществом и градостроительной деятельности Пермского края от 30.12.2021 № 31-02-1-4-2250 "Об утверждении региональных нормативов градостроительного проектирования";

Приказ Министерства по управлению имуществом и градостроительной деятельности Пермского края от 25.02.2021 № 31-02-1-4-247 "Об утверждении региональных нормативов градостроительного проектирования "Планирование и застройка территорий садоводческих и огороднических товариществ в Пермском крае";

Приказ Министерства по управлению имуществом и градостроительной деятельности Пермского края от 25.02.2021 № 31-02-1-4-248 "Об утверждении региональных нормативов градостроительного проектирования "Обеспеченность населения Пермского края объектами пожарной охраны";

Приказ Министерства градостроительства и развития инфраструктуры Пермского края от 12.06.2009 № СЭД-35-07-04-38 "Об утверждении временного регионального норматива градостроительного проектирования "Планировка и застройка городских и сельских поселений Пермского края";

Приказ Министерства по управлению имуществом и градостроительной деятельности Пермского края от 18.03.2021 № 31-02-1-4-357 "Об утверждении региональных нормативов градостроительного проектирования "Расчетные показатели обеспеченности населения Пермского края специализированными образовательными объектами в части подготовки специалистов музыкального профиля";

Приказ Министерства по управлению имуществом и градостроительной деятельности Пермского края от 31.05.2021 № 31-02-1-4-817 "Об утверждении региональных нормативов градостроительного проектирования "Обеспеченность населения Пермского края объектами здравоохранения";

Постановление Администрации города Перми от 29.12.2022 № 1408 "Об утверждении Местных нормативов градостроительного проектирования в городе Перми"

Раздел V. Градостроительное зонирование

Территориальные зоны

Код	Наименование	Утверждающий документ	Площадь пересечения, кв.м.
Ж-4	Зона индивидуальной жилой застройки городского типа	Решение Пермской городской Думы №143 от 26.06.2007 "Об утверждении правил землепользования и застройки города Перми"	1952

Подзоны ПЗЗ

Наименование	Документ	Параметры подзоны	Площадь пересечения, кв.м.	Примечание

Сведения в ИСОГД отсутствуют

Требования к архитектурно-градостроительному облику

Наименование	Устанавливающий документ	Примечание	Площадь пересечения, кв.м.

Сведения в ИСОГД отсутствуют

Иные параметры ПЗЗ

Параметр	Значение параметра	Устанавливающий документ	Примечание

Сведения в ИСОГД отсутствуют

Раздел VI. Правила благоустройства территории

Решение Пермской городской Думы от 15.12.2020 № 277 "Об утверждении Правил благоустройства территории города Перми"

Раздел VII. Планировка территории

Документация по планировке/межеванию территории.

Наименование проекта	Статус проекта	Документ утверждения	Земельные участки по проекту межевания	Сервитуты по проекту	Проезды/проходы по проекту	Зоны планируемого размещения ОКС
Проект межевания и проект планировки Документация по планировке территории 3 (в том числе в части СТН часть В11, Г10, часть Г3, часть И18, часть Б6, Б7, часть В3, часть В4, часть Г8, часть Г9, часть Д5, И17, часть Д7, Е4, Ж11, И7) в Орджоникидзевском, Мотовилихинском, Свердловском, Индустриальном районах города Перми	Утвержден по результатам общественных обсуждений/ публичных слушаний	Постановление администрации города Перми №1102 от 23.12.2015	№40; Статус:Сформирован в рамках проекта межевания; Площадь: 2170,51; №41; Статус:Сформирован в рамках проекта межевания; Площадь: 1163,84;			Территории общего пользования с объектами озеленения (скверы, парки, бульвары) (0,416 кв. м)

Разработка документации о планировке территорий

Документ	Разработчик	Примечание

Сведения в ИСОГД отсутствуют

Сервитуты

Реестровый (учетный) номер ЕГРН	Вид сервитута	Устанавливающий документ	Цель установления

Сведения в ИСОГД отсутствуют

Раздел X. Зоны с особыми условиями использования территории

Санитарно-защитные зоны

Предприятие	Устанавливающий документ	Площадь пересечения, кв.м.	Примечание

Сведения в ИСОГД отсутствуют

Зоны с особым условием использования территорий

Наименование	Документ	Сведения ЕГРН	Реестровый (учетный) номер ЕГРН	Дата внесения в ЕГРН	Площадь пересечения, кв.м.	Примечание
Охранная зона ВЛ 0,4 кВ от ТП4383, от ТП4384, от ТП4385, от ТП4386, КЛ 0,4 кВ от ТП4383, от ТП4385, от ТП4386 (электросетевой комплекс "Подстанция 110/6кВ "Северная" с линиями электропередачи, трансформаторными подстанциями и распределительными пунктами)	Постановление Правительства РФ от 24.02.2009 № 160 "О порядке установления охранных зон объектов электросетевого хозяйства и особых условий использования земельных участков, расположенных в границах таких зон"		59.01.2.179		267	
Приаэродромная территория аэродрома аэропорта Большое Савино	Постановление Правительства РФ от 11.03.2010 № 138 "Об утверждении Федеральных правил использования воздушного пространства Российской Федерации"		59:32-6.553	27.04.2015	1952	59.32.2.857 старый номер

Зоны ограничений застройки

Источник	Ограничение застройки	Величина зоны	Документ	Площадь пересечения, кв.м.	Примечание

Сведения в ИСОГД отсутствуют

Зоны санитарной охраны

Наименование (пояс)	Величина зоны	Документ утверждения	Площадь пересечения, кв.м.	Примечание

Сведения в ИСОГД отсутствуют

Прочие зоны ограничений

Тип зоны	Описание	Документ	Площадь пересечения, кв.м.

Сведения в ИСОГД отсутствуют

Культурное наследие

Охранные зоны ОКН

Код	Наименование	Устанавливающий документ	Площадь пересечения, кв.м.

Сведения в ИСОГД отсутствуют

Объекты культурного наследия

Вид памятника	Наименование ОКН	Площадь пересечения, кв.м.

Сведения в ИСОГД отсутствуют

Территории ОКН

Тип	Шифр зоны	ОКН	Адрес (местоположение)	Документ	Площадь пересечения, кв.м.	Примечание

Сведения в ИСОГД отсутствуют

Описание охранных зон объектов культурного наследия

Сведения в ИСОГД отсутствуют

Раздел XII. Резервирование земель и изъятие земельных участков

Сведения о резервировании земель

Кад. № участка	Цель резервирования	Площадь участка, кв.м	Площадь резервирования, кв. м	Документ утверждения	Примечание

Сведения в ИСОГД отсутствуют

Сведения об изъятии земель

Кад. № участка	Цель изъятия	Площадь участка, кв.м	Площадь изъятия, кв. м	Документ утверждения	Примечание

Сведения в ИСОГД отсутствуют

Раздел XIII: Дела о застроенных или подлежащих застройке земельных участках

Адресная справка

Адрес объекта недвижимости	Статус адреса	Документы установления адреса
Земельный участок по адресу г Пермь, Орджоникидзевский р-н, ул Логовая 1-я, 25в	Постоянный	

Развитие застроенных территорий, комплексное освоение территорий, комплексное развитие территорий, особые экономические зоны, приоритетные инвестиционные проекты

Документ	Номер документа	Дата документа	Тип территории	Примечание

Сведения в ИСОГД отсутствуют

Сведения о земельных участках

Кадастровый номер	Условный кадастровый номер ДЗО	Кадастр. Площадь ЗУ, кв.м	Вид собственности	Правообладатели	Правоустанавливающие документы	Правоудостоверяющие документы

Сведения в ИСОГД отсутствуют

Сведения о земельных участках с условно разрешенным видом использования

Кадастровый номер	Площадь ЗУ, кв.м.	Местоположение (адрес)	Заявители	Запрашиваемый УРВИ	Документ о предоставлении

Сведения в ИСОГД отсутствуют

Сведения о земельных участках с отклонением от предельных параметров разрешенного строительства

Кадастровый номер	Площадь ЗУ, кв.м.	Местоположение (адрес)	Заявители	Запрашиваемое отклонение от параметра	Документ о предоставлении

Сведения в ИСОГД отсутствуют

Сведения о земельных участках формируемых на торги

Год	Документ	Примечание

Разрешения на строительство и реконструкцию

Адрес	Разрешение	Вид разрешения	Основной тип объекта строительства	Кому выдано разрешение	Общие показатели

Сведения в ИСОГД отсутствуют

Разрешения на ввод в эксплуатацию

Адрес	Разрешение на ввод	Вид разрешения	Тип объекта	Кому выдано разрешение	Разрешение на строительство

Сведения в ИСОГД отсутствуют

Согласование архитектурно-градостроительного облика

Наименование объекта	Состояние	Документ согласования	Примечание

Сведения в ИСОГД отсутствуют

ГПЗУ

ГПЗУ	Статус	Документ утверждения/ Документ отмены	Землепользователи	Назначение по ГПЗУ	Площадь по ГПЗУ	Параметры строительства
РФ-59-2-03-0-00-2023-1670-0 от 16.08.2023	Действующий	от 16.08.2023			1952	Предел. кол-во этажей: - Предельная высота зданий: - Макс. % застройки: -
РФ-59-2-03-0-00-2025-0245-0 от 05.02.2025	Действующий	от 05.02.2025			1952	Предел. кол-во этажей: - Предельная высота зданий: - Макс. % застройки: -

Сведения о договорах по земельным участкам

Кадастровый номер	Адрес	Площадь ЗУ, кв.м	Договор	Цель использования ЗУ	Контрагенты	Срок действия	Дата архивации	Состояние на 23.04.2025

Сведения в ИСОГД отсутствуют

Судебные дела

№ дела в суде	Учреждение юстиции	Истец	Ответчик	Адрес	Описание адреса	Примечание

Сведения в ИСОГД отсутствуют

Раздел XV. Особо охраняемые природные территории

Особо охраняемые природные территории

Наименование	Документы	Площадь пересечения, кв.м.

Сведения в ИСОГД отсутствуют

Раздел XVI. Лесничества

Лесничества

Описание	Документ	Площадь пересечения, кв.м.

Сведения в ИСОГД отсутствуют

Территориальные зоны ПЗЗ

Ж-4 Зона индивидуальной жилой застройки городского типа
Основные виды использования
для индивидуального жилищного строительства (2.1) блокированная жилая застройка (2.3) дошкольное, начальное и среднее общее образование (3.5.1) объекты наружного противопожарного водоснабжения (пожарные резервуары, водоемы, пирсы и прочие) оказание социальной помощи населению (3.2.2)
Вспомогательные виды использования
зеленые насаждения хранение автотранспорта (2.7.1) объекты наружного противопожарного водоснабжения (пожарные резервуары, водоемы)
Условно разрешенные виды использования
дома социального обслуживания (3.2.1) магазины (4.4) деловое управление (4.1) амбулаторно-поликлиническое обслуживание (3.4.1) объекты культурно-досуговой деятельности (3.6.1) спорт (5.1) бытовое обслуживание (3.3) общественное питание (4.6) антенны сотовой, радиорелейной и спутниковой связи религиозное использование (3.7) коммунальное обслуживание (3.1) ремонт автомобилей (4.9.1.4) оказание услуг связи (3.2.3) обеспечение внутреннего правопорядка (8.3)

Предельные параметры разрешенного использования земельных участков и объектов капитального строительства

№	Наименование	Значение	Примечание
Ж-4 Зона индивидуальной жилой застройки городского типа			
1	В случае если в границах территориальной зоны предусматривается осуществление деятельности по комплексному развитию территории, расчет показателей минимально допустимого уровня обеспеченности территории объектами коммунальной, транспортной, социальной инфраструктур и расчет показателей максимально допустимого уровня территориальной доступности указанных объектов для населения осуществляются в соответствии с утвержденными нормативами градостроительного проектирования.		
2	Максимальный выступ за красную линию нависающих частей здания наземных уровней, выступающих из плоскости наружной стены фасада здания на высоте не менее 4,5 м над территорией общего пользования, составляет не более 1,2 м от красной линии. В случаях когда линия регулирования застройки отличается от красной линии, указанный выступ может быть произведен за линию регулирования застройки		

Предельные параметры разрешенного использования земельных участков и объектов капитального строительства

№	Наименование	Значение	Примечание
3	Максимальный процент застройки в границах земельного участка, определяемый как отношение суммарной площади земельного участка, которая может быть застроена, ко всей площади земельного участка для иных видов разрешенного использования	40 %	
4	Максимальный процент застройки в границах земельного участка, определяемый как отношение суммарной площади земельного участка, которая может быть застроена, ко всей площади земельного участка: с видом разрешенного использования «блокированная жилая застройка (2.3)»	40 %	
5	Максимальный процент застройки в границах земельного участка, определяемый как отношение суммарной площади земельного участка, которая может быть застроена, ко всей площади земельного участка с видом разрешенного использования «для индивидуального жилищного строительства (2.1)»	30 %	
6	Максимальный размер земельного участка для всех видов разрешенного использования земельных участков, за исключением случаев, установленных настоящей статьей	10000000 кв.м	
7	Максимальный размер земельного участка с видом разрешенного использования «для индивидуального жилищного строительства (2.1)»	2000 кв.м	
8	Минимальный отступ от границ земельного участка до места допустимого размещения зданий, строений (за исключением границ со стороны территории общего пользования, где отступ определяется с учетом красных линий и линий регулирования застройки, установленных проектом планировки территории, а также границ смежных земельных участков при блокированной жилой застройке)	3 м;	
9	Минимальный размер земельного участка для всех видов разрешенного использования земельных участков, за исключением случаев, установленных настоящей статьей	1 кв.м;	
10	Минимальный размер земельного участка для площадок для выгула собак	600 кв.м;	
11	Минимальный размер земельного участка с видом разрешенного использования «для индивидуального жилищного строительства (2.1)»	450 кв.м;	
12	Предельная высота зданий, строений	10,5 м	

Требования к архитектурно-градостроительному облику

№	Наименование требования	Требование

Требования к архитектурно-градостроительному облику

№	Наименование требования	Требование

Сведения в ИСОГД отсутствуют

Охранные зоны объектов культурного наследия

Сведения в ИСОГД отсутствуют

Описание Функциональных зон

Индексы и наименование функциональных зон	**Описание назначения функциональных зон, в том числе описание ограничений и запретов, которые следует учитывать при подготовке предложений в отношении градостроительных регламентов**
200 - Зоны природно-рекреационных территорий	1. Природно-рекреационные территории представлены зонами природно-рекреационного каркаса. Данные территории выделены в целях: 1.1. сохранения, восстановления, защиты природного экологического ландшафта, земель сельскохозяйственного использования от негативного воздействия городского развития и предотвращения их занятия другими видами деятельности; 1.2. улучшения городского микроклимата, качества воздуха и повышения экологического комфорта для жизни в городе; 1.3. формирования и сохранения непрерывности и целостности структуры естественных и преобразованных природных ландшафтов, формирования условий доступности элементов природно-рекреационного каркаса для населения города Перми; 1.4. размещения обслуживающих объектов и инфраструктуры, обеспечивающих виды деятельности в пределах зон природно-рекреационного каркаса, определенных градостроительным зонированием. 2. Сокращение площади территорий зон природно-рекреационного каркаса не предусматривается. Допускается увеличение их площади за счет территорий в пределах зон территорий смешанного назначения. 3. На Карте функциональных зон не отображаются площадные объекты (элементы) природно-рекреационного каркаса площадью менее одного гектара: существующие или планируемые парки, скверы и другие озелененные территории общего пользования, объекты естественного и искусственного ландшафта. Содержание, размеры, местоположение, границы перечисленных объектов (элементов) природно-рекреационного каркаса определяются нормативами градостроительного проектирования, градостроительным зонированием, документацией по планировке территории, архитектурно-строительным проектированием. При развитии территорий в пределах зон территорий смешанного назначения уменьшение существующих показателей площади озелененных территорий общего пользования, их застройка не допускаются.

220 - Зона общественной и рекреационной инфраструктуры	Зона общественной и рекреационной инфраструктуры представлена естественными и природоподобными территориями и территориями с естественными и инженерными экологическими системами, интегрированными в искусственную городскую среду для обеспечения экологических, общественных и инфраструктурных услуг, регулируемыми деятельностью человека. 2.3.6.1. Развитие данных территорий нацелено: на сохранение и использование существующего природного ландшафта и создание экологически чистой окружающей среды в интересах здоровья населения, сохранение и воспроизводство лесов, обеспечение их рационального использования и в целях проведения досуга; на развитие существующей и вновь создаваемой социальной инфраструктуры, интегрированной в природный ландшафт. 2.3.6.2. На территориях данного вида допускается осуществление мероприятий по обеспечению функционирования и развития существующих объектов инфраструктуры, размещению при необходимости новой социальной и рекреационной инфраструктур: территорий общего пользования, в том числе площадей, улиц, проездов, набережных, береговых полос водных объектов общего пользования, скверов, бульваров; специальных парков – зоопарка, ботанических садов, кладбищ и мемориальных парков; открытых плоскостных физкультурно-спортивных сооружений – открытых спортивных, физкультурных и досуговых площадок, полей, конькобежных дорожек, лыжных и горнолыжных трасс, гольф-парков и других, используемых в летнее и зимнее время года как индивидуально, так и для организованных занятий всех категорий населения; объектов капитального строительства территориальноемких имущественных комплексов зданий и сооружений на специализированных территориях, социальной инфраструктуры: спортивных объектов, объектов здравоохранения, дошкольных образовательных учреждений, средних общеобразовательных учреждений, объектов культуры, досуга, предназначенных для осуществления полномочий органов государственной власти Пермского края и (или) органов местного самоуправления города Перми, в том числе осуществляемых в форме государственно-, муниципально-частного партнерства, религиозных объектов. Размеры земельных участков и элементов планировочной структуры для размещения территориальноемких имущественных комплексов определяются индивидуально с учетом функционального назначения. 2.3.6.3. Режим использования частей территорий общественной и рекреационной инфраструктур, в пределах которых расположена фрагментарная жилая и нежилая застройка, в том числе выделенная в результате преобразования, разделения специализированных территорий на отдельные имущественные комплексы, определяется сохранением сложившегося уровня интенсивности использования территории, реконструкцией объектов в соответствии с установленными с учетом фактического использования земельных участков градостроительными регламентами.
300 - Зоны влияния структурообразующих инфраструктурных и природных объектов	Дополнительные функциональные зоны – зоны влияния структурообразующих инфраструктурных и природных объектов на территории в пределах зон территорий смешанного назначения –определяют дополнительные параметры развития территорий в пределах зон территорий смешанного назначения, которые необходимо учитывать при градостроительном проектировании. Зоны влияния структурообразующих инфраструктурных и природных объектов на территории в пределах зон территорий смешанного назначения выделены в целях: 1. учета эффектов влияния структурообразующих инфраструктурных и природных объектов на развитие застроенных и планируемых к застройке территорий в пределах зон территорий смешанного использования; 2. определения приоритетов при формировании органами государственной власти Пермского края и органами местного самоуправления города Перми перечней мероприятий по развитию городских территорий и соответствующих видов городской инфраструктуры, предусматриваемых в соответствующих программах; 3. формирования технических заданий при разработке документов градостроительного проектирования.
310 - Зона взаимного влияния природных и антропогенных ландшафтов	

312 - Зона организации и контроля доступа к элементам природно-рекреационного каркаса	Зона организации и контроля доступа к элементам природного каркаса выделена в целях формирования локальных соединяющих контактных зон перехода антропогенного ландшафта в природный, обеспечивающих размещение застройки невысокой плотности, организованный транспортно-пешеходный доступ, контроль уровня интенсивности рекреационных услуг и посещений элементов природно-рекреационного каркаса неограниченным кругом лиц. Формирование контактных зон предполагает отделение антропогенного ландшафта от природного ландшафта диффузными границами без четкого контура, которые обеспечиваются обустройством локальных общественных пространств с рекреационными функциями на границе территорий природно-рекреационного каркаса, благоустройством и параметрами застройки, обеспечивающими сохранение природного ландшафта в пределах зон территорий смешанного назначения. Зона данного вида формируется в пределах зон территорий смешанного назначения на расстоянии 200 метров от границ зон главных элементов природно-рекреационного каркаса, которые представлены городскими лесами, участками, полями территорий сельскохозяйственного использования, не занятыми объектами капитального строительства, набережной реки Камы, долинами рек Мулянки, Ивы, Большой Мотовилихи, Гайвы, Язовой, Васильевки. Развитие территорий зоны организации и контроля доступа к элементам природно-рекреационного каркаса определяется условиями: обеспечения населения города условиями транспортно-пешеходной доступности природных объектов, местами активного и пассивного отдыха; размещения на территории элементов рекреационной инфраструктуры, соответствующих среднему и низкому уровням интенсивности рекреационной нагрузки на земельных участках в пределах зон территорий смешанного назначения; сохранения незастроенных частей земельных участков, являющихся элементами природно-рекреационного каркаса, и обеспечения к ним общего доступа.

Координаты пересечений участка с зонами ограничений

Санитарно-защитные зоны

Сведения в ИСОГД отсутствуют

Зоны с особым условием использования территорий		
Приаэродромная территория аэродрома аэропорта Большое Савино, 59:32-6.553		
Обозначение (номер) характерной точки	Перечень координат характерных точек в системе координат, используемой для ведения Единого государственного реестра недвижимости	
	X	Y
1	526086,54	2239426,44
2	526098,23	2239446,16
3	526080,96	2239454,06
4	526084,35	2239464,70
5	526064,07	2239477,84
6	526047,44	2239455,16
7	526042,94	2239445,19
8	526061,20	2239433,19
9	526055,02	2239423,16
10	526074,95	2239408,72
11	526075,48	2239409,54
12	526074,97	2239409,86
13	526075,52	2239410,69
14	526076,02	2239410,37
15	526086,54	2239426,44
Приаэродромная территория аэродрома аэропорта Большое Савино, 59:32-6.553		
Обозначение (номер) характерной точки	Перечень координат характерных точек в системе координат, используемой для ведения Единого государственного реестра недвижимости	
	X	Y
1	526065,84	2239460,36
2	526064,99	2239460,90
3	526065,54	2239461,73
4	526066,37	2239461,19
5	526065,84	2239460,36
Охранная зона ВЛ 0,4 кВ от ТП4383, от ТП4384, от ТП4385, от ТП4386, КЛ 0,4 кВ от ТП4383, от ТП4385, от ТП4386 (электросетевой комплекс "Подстанция 110/6кВ "Северная" с линиями электропередачи, трансформаторными подстанциями и		
Обозначение (номер) характерной точки	Перечень координат характерных точек в системе координат, используемой для ведения Единого государственного реестра недвижимости	
	X	Y
1	526061,19	2239473,92
2	526063,90	2239460,08
3	526073,44	2239410,64
4	526073,02	2239410,12

5	526074,95	2239408,72
6	526075,48	2239409,54
7	526074,97	2239409,86
8	526075,52	2239410,69
9	526076,02	2239410,37
10	526077,22	2239412,21
11	526067,83	2239460,84
12	526064,55	2239477,53
13	526064,07	2239477,84
14	526061,19	2239473,92

Охранная зона ВЛ 0,4 кВ от ТП4383, от ТП4384, от ТП4385, от ТП4386, КЛ 0,4 кВ от ТП4383, от ТП4385, от ТП4386 (электросетевой комплекс "Подстанция 110/6кВ "Северная" с линиями электропередачи, трансформаторными подстанциями и

Обозначение (номер) характерной точки	Перечень координат характерных точек в системе координат, используемой для ведения Единого государственного реестра недвижимости	
	X	Y
1	526065,84	2239460,36
2	526064,99	2239460,90
3	526065,54	2239461,73
4	526066,37	2239461,19
5	526065,84	2239460,36

Зоны ограничений застройки

Сведения в ИСОГД отсутствуют

Зоны санитарной охраны

Сведения в ИСОГД отсутствуют

Прочие зоны ограничений

Сведения в ИСОГД отсутствуют

Охранные зоны ОКН

Сведения в ИСОГД отсутствуют

Объекты культурного наследия

Сведения в ИСОГД отсутствуют

Территории ОКН

Сведения в ИСОГД отсутствуют

Координаты пересечений участка с ООПТ

Особо охраняемые природные территории

Сведения в ИСОГД отсутствуют

Функциональные зоны

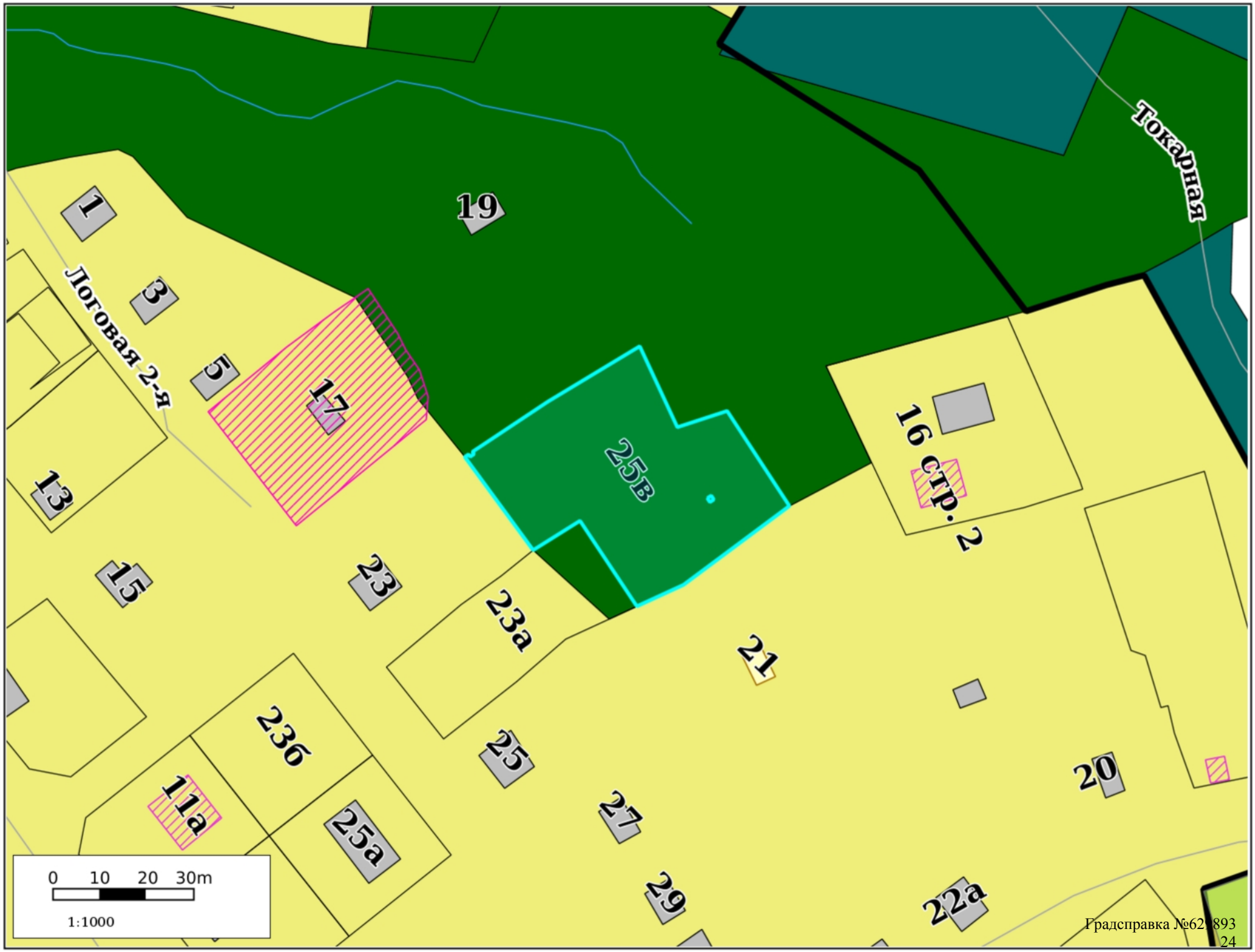

Функциональные зоны дополнительные

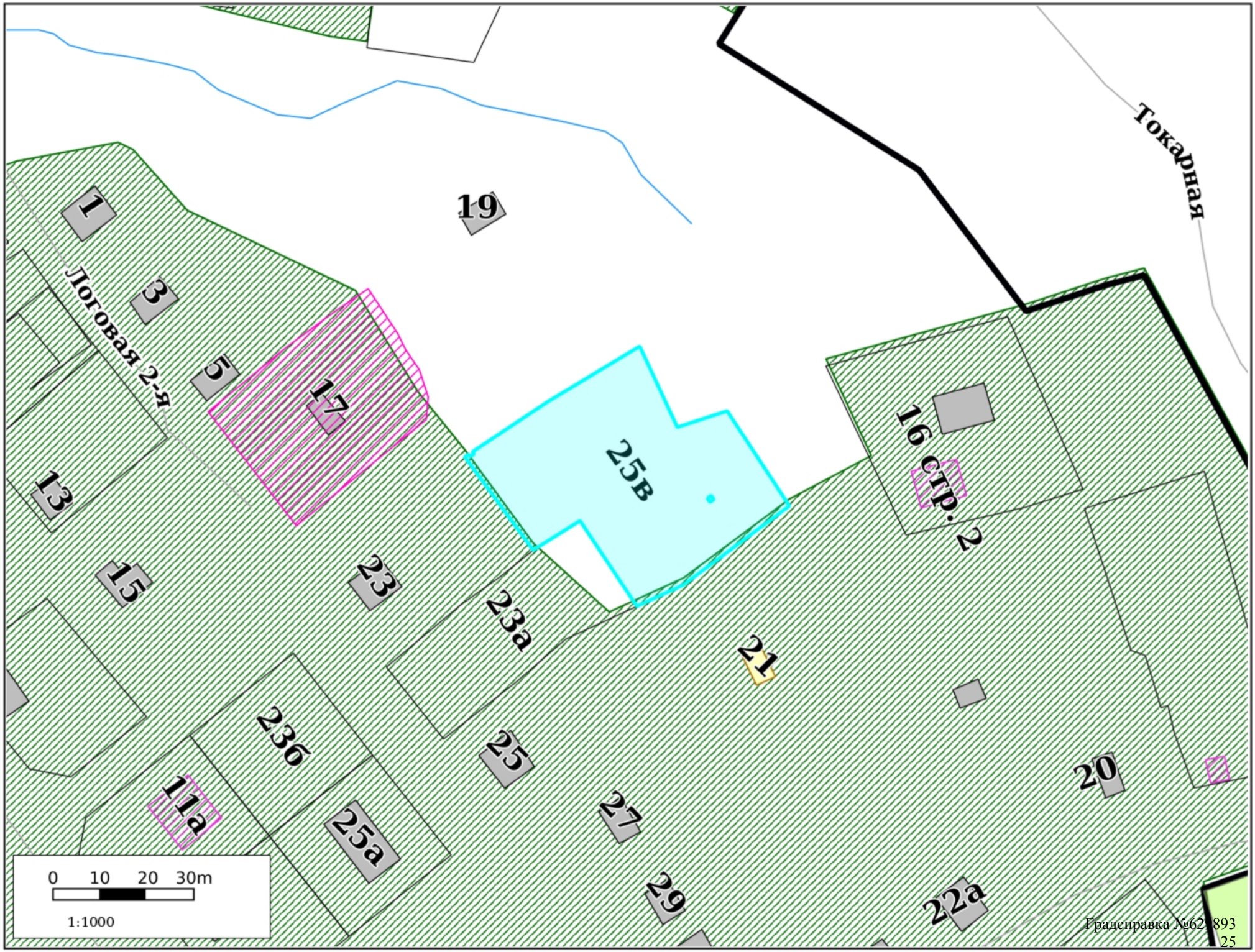

Территориальное зонирование

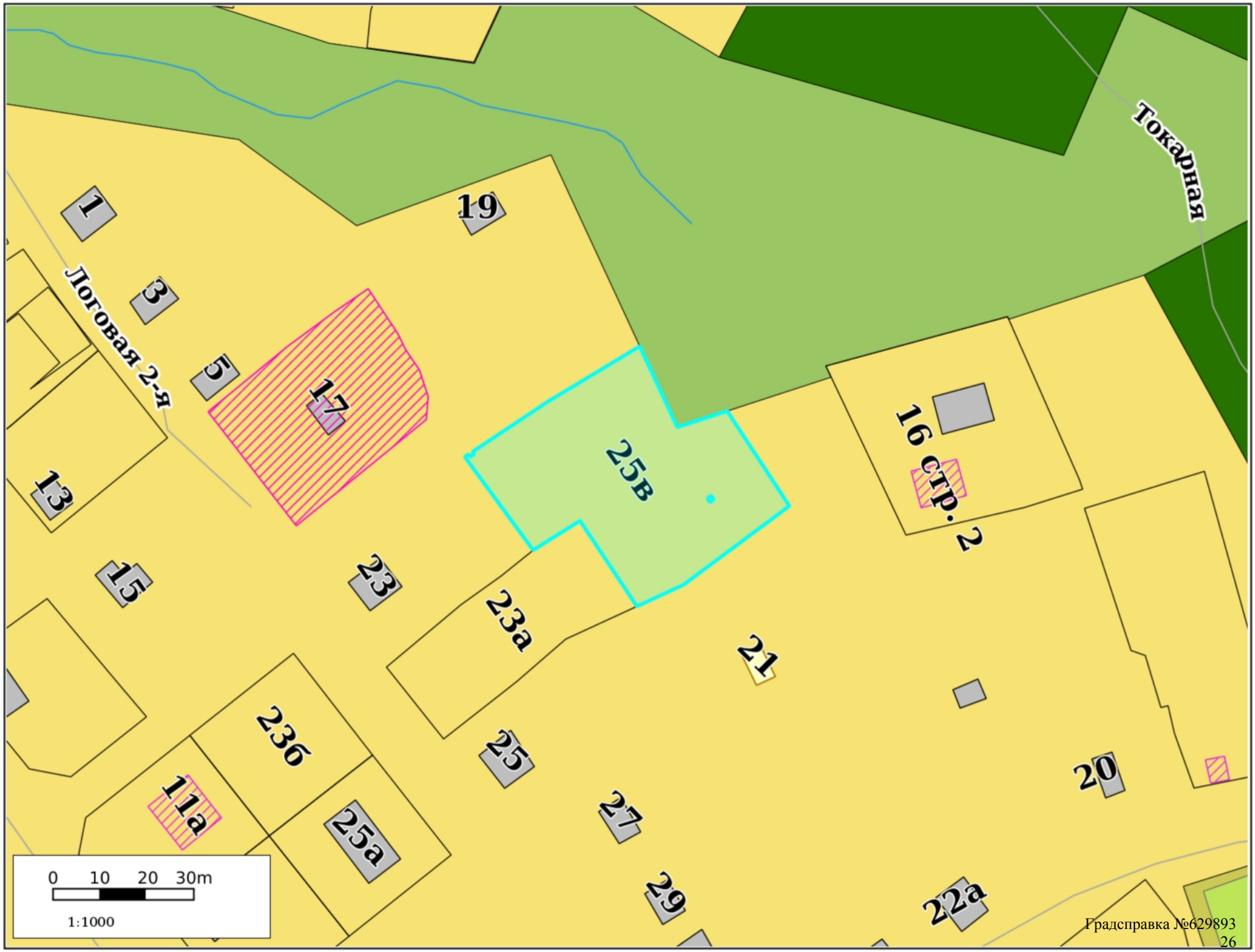

Планировка территории

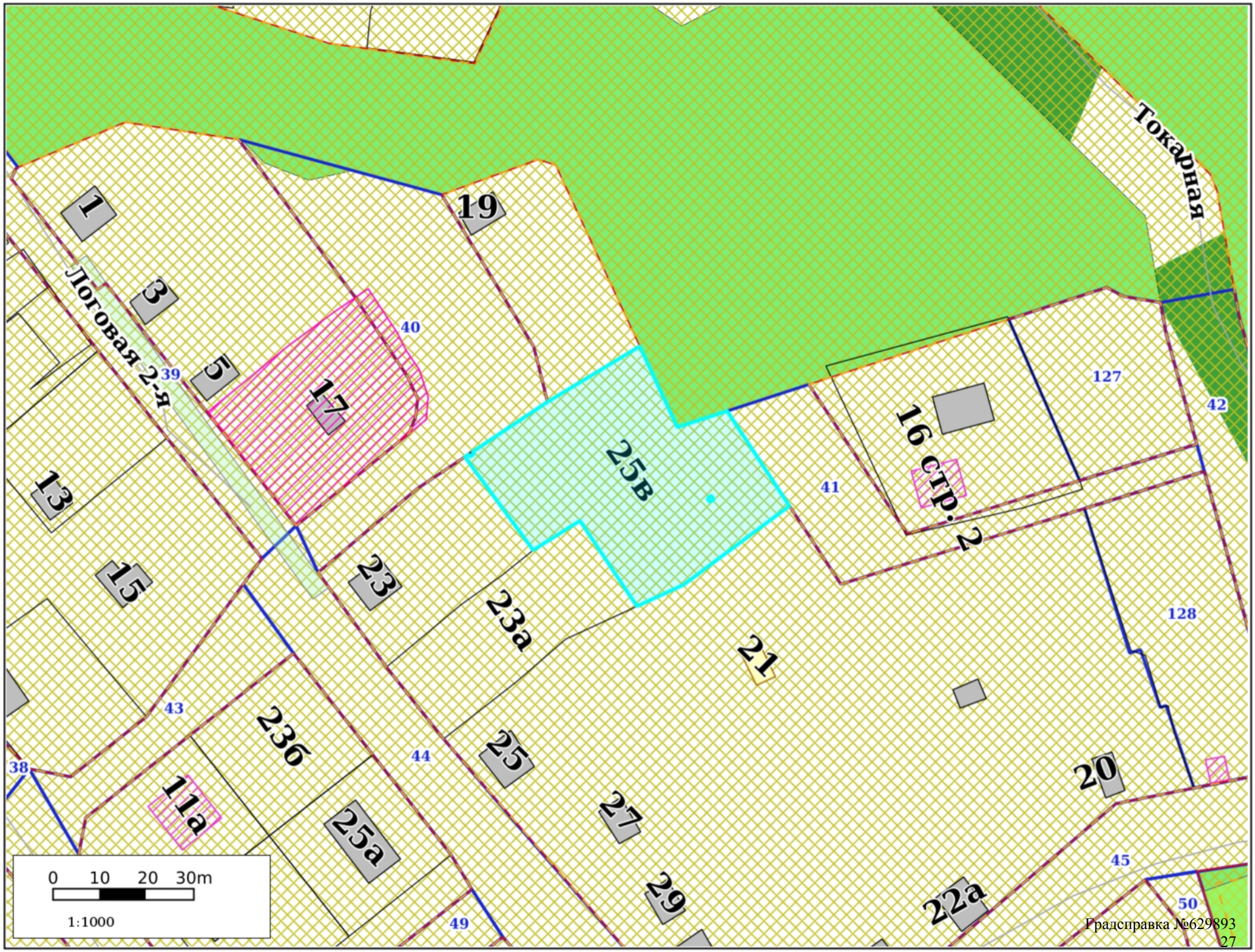

Зоны ограничений

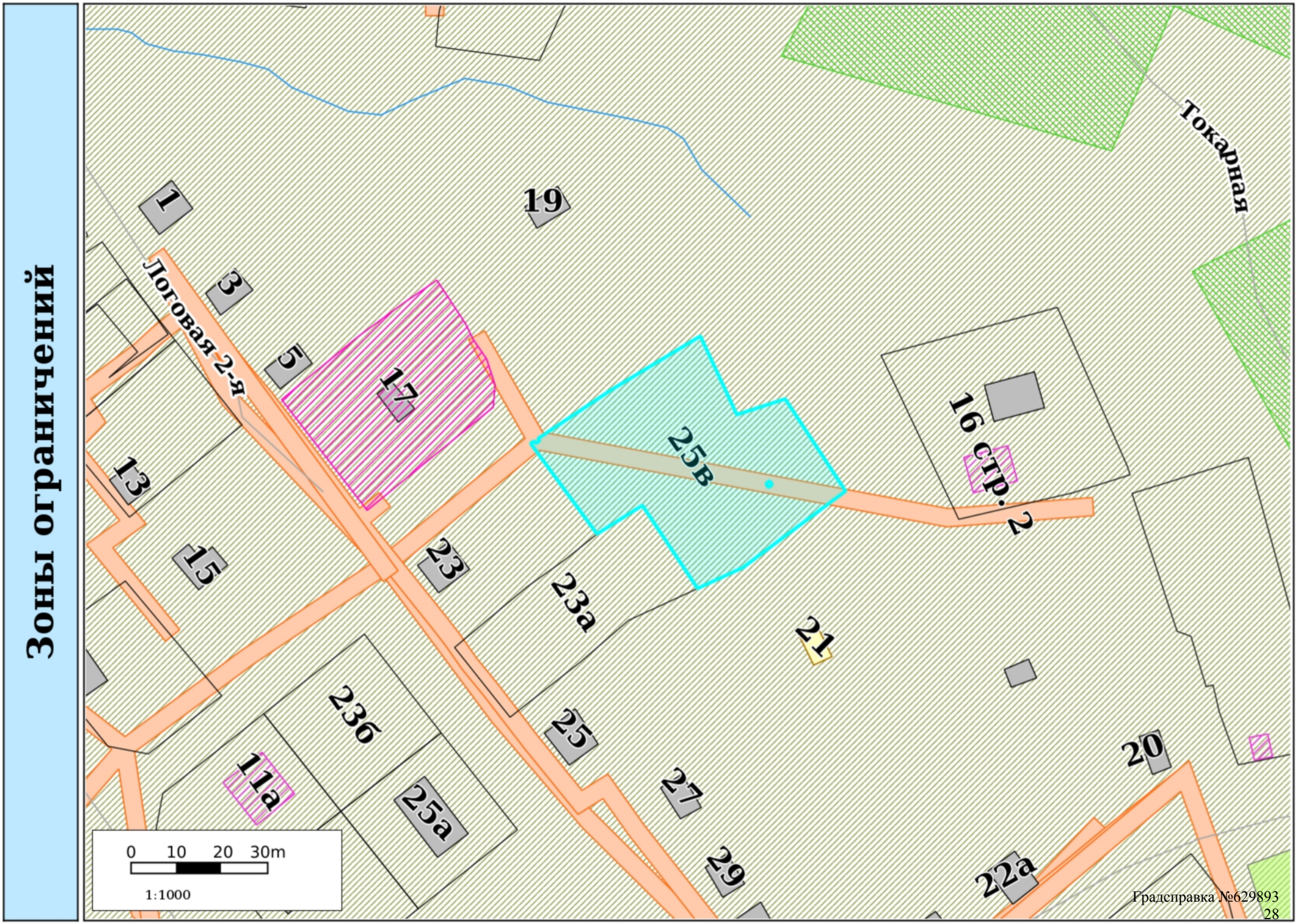

Культурное наследие

Градсправка №629893

Резервирование/изъятие земель

Земельные участки

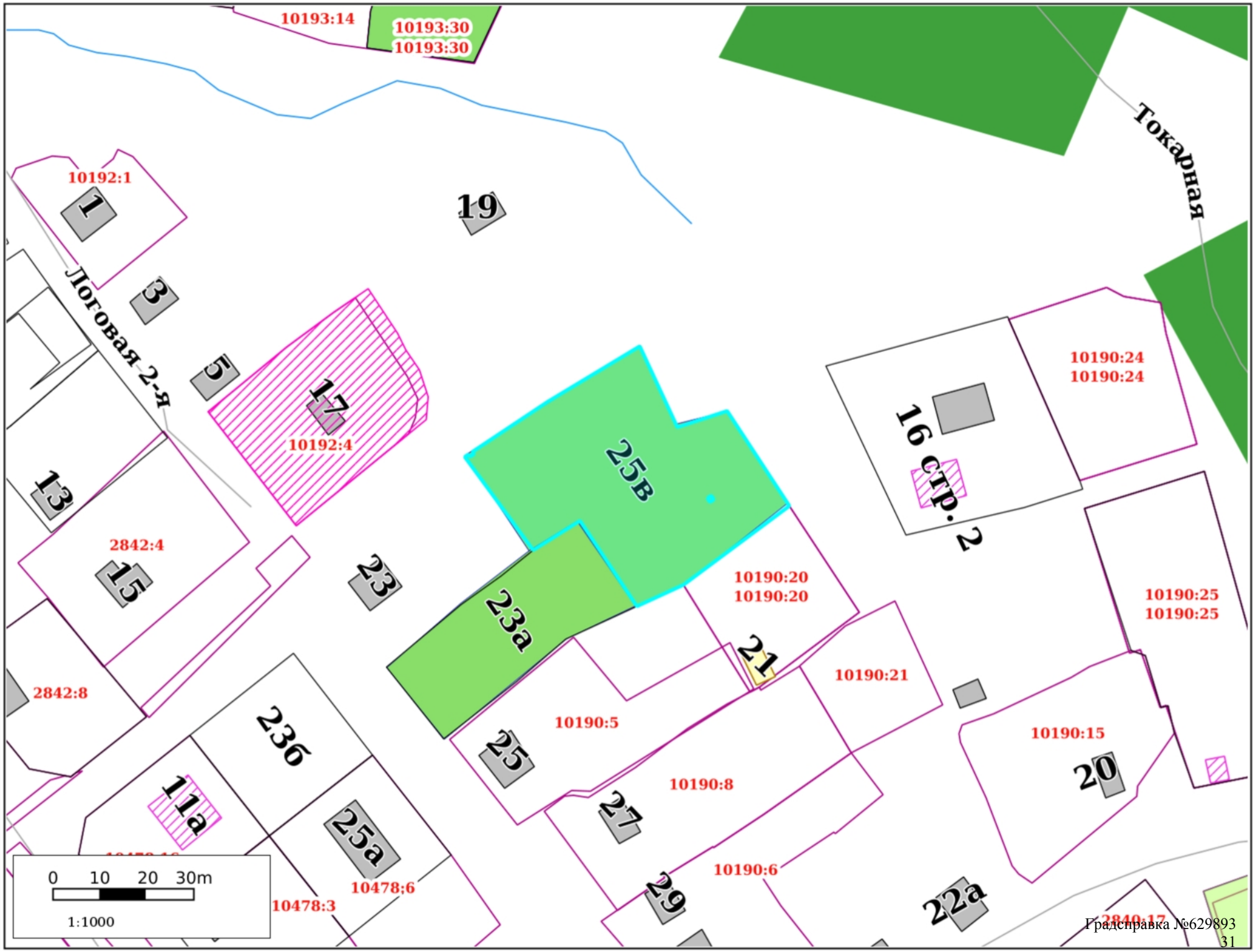

ГПЗУ

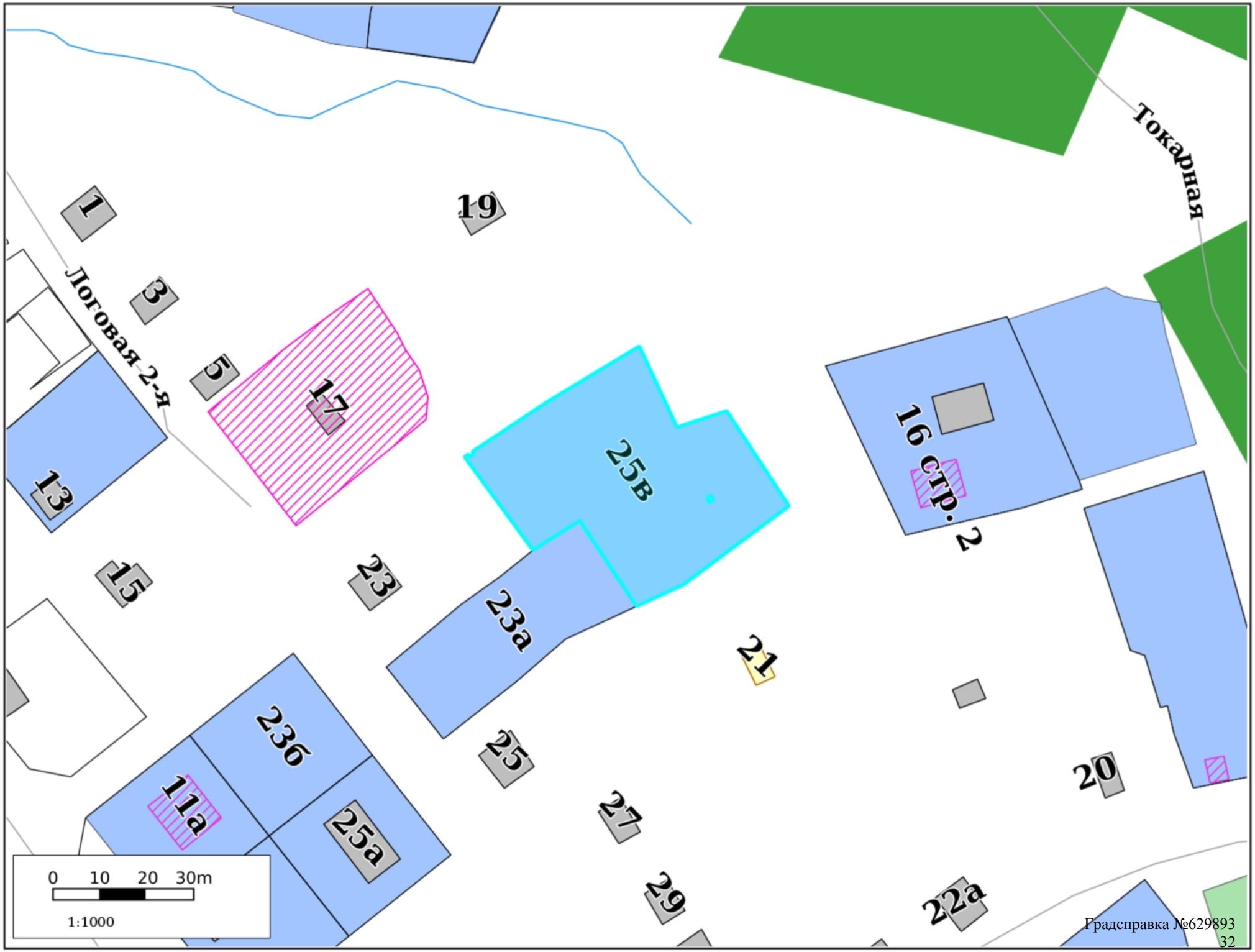

Токарная
Логовая 2-я
1
3
5
17
19
13
15
23
25в
23а
16 стр. 2
21
20
23б
11а
25а
25
27
29
22а
0 10 20 30m
1:1000

ООПТ

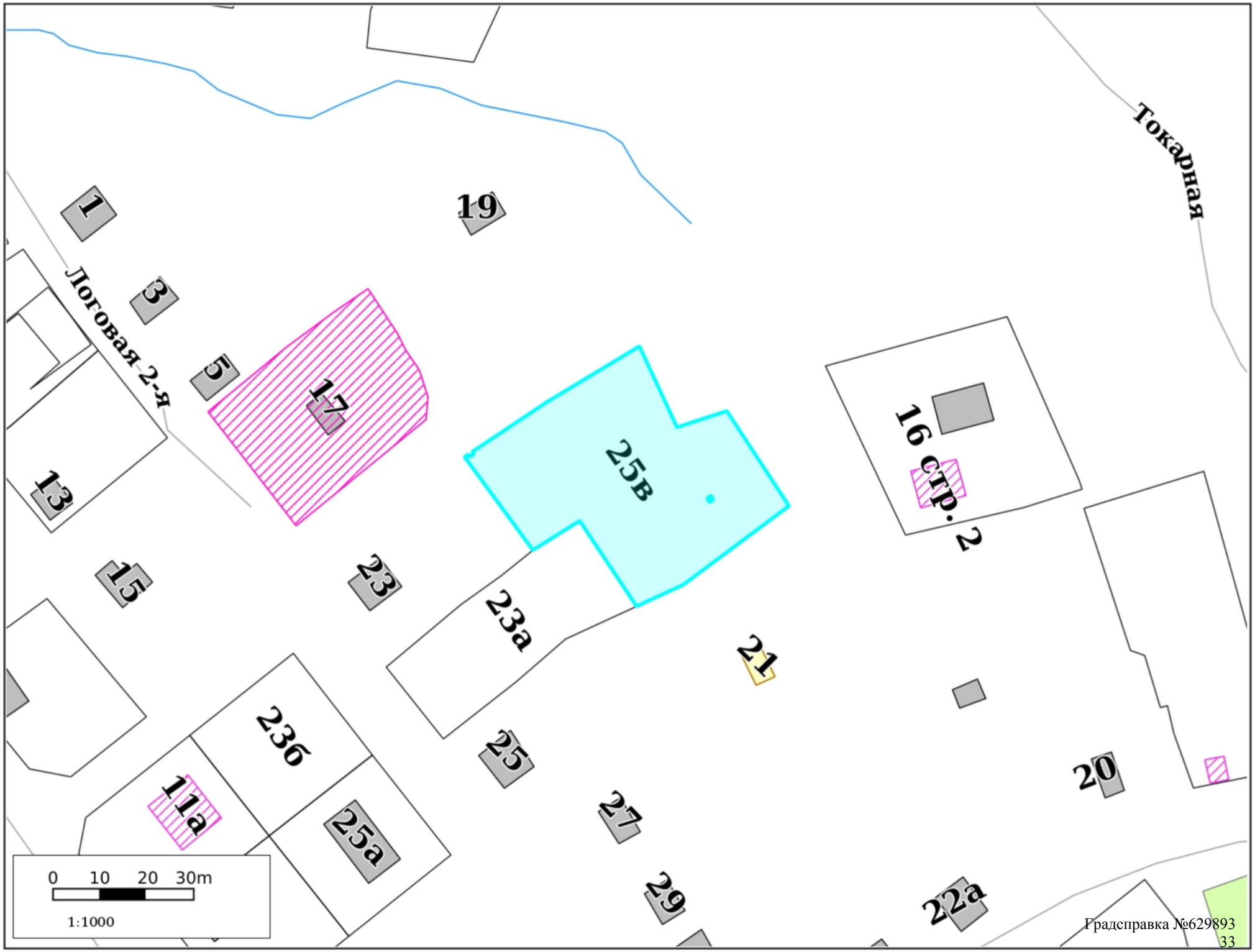
Токарная
Логовая 2-я
1
3
5
17
19
13
15
23
25в
16 стр. 2
23а
21
236
25
11а
25а
27
29
20
22а
0 10 20 30m
1:1000

Лесничества

Участок для формирования градсправки

Адресный реестр:

- Административные районы
- Границы Пермского городского округа
- Границы населенных пунктов

Здания, строения, сооружения (существующие)

- Здания и строения
- Гаражи
- Коллективные сады
- Промышленные здания
- Здания, строения, сооружения (под вопросом)
- Здания, строения, сооружения (временные)
- Здания, строения, сооружения (проектируемые)

Существующие территории

- Территории под комплексом строений
- Территории ГСК
- Территории коллективных садов
- Промышленные территории
- Проектируемые территории
- Улицы

Территориальные зоны ПЗЗ:

- ЦС-1
- ЦС-2
- ЦС-3
- ЦС-4
- ЦС-А
- ЦС-К
- Ц-1
- Ц-1/1
- Ц-2
- Ц-3
- Ц-4
- Ц-5
- Ц-5/1
- Ц-6
- Ц-СМ
- С-1
- С-2
- С-3
- С-4
- Р-1
- Р-2
- Р-3
- Р-4
- Р-5
- Р-6
- Р-Эспланада
- ПК-1
- ПК-2
- ПК-3
- ПК-4
- ПК-5
- Ж-1
- Ж-2
- Ж-3
- Ж-4
- Ж-5
- ГЛ
- СХ
- ТОП-1
- ТОП-2
- ТОП-ДМР(ЕГОШИХА)
- ГРНУ
- КРТ-1
- КРТ-2
- КРТ-3
- КРТ-4
- КРТ-5
- КРТ-6
- КРТ-8
- КРТ-9
- КРТ-10
- КРТ-11
- КРТ-12
- КРТ-13
- КРТ-14
- КРТ-15

Подзоны ПЗЗ

- По высоте
- По коэффициенту плотности застройки
- Иные параметры ПЗЗ

Требования к архитектурно-градостроительному облику

- Требования к архитектурно-градостроительному облику

Функциональное зонирование:

- Планировочный район

300 - Зоны влияния структурообразующих инфраструктурных и природных объектов

310 - Зоны взаимного влияния природных и антропогенных ландшафтов

- 311 - Зоны застройки, ориентированной на природно-рекреационный каркас
- 312 - Зона организации и контроля доступа к элементам природного каркаса
- 313 - Зоны предполагаемого создания элементов природно-рекреационного каркаса
- 314 - Зоны размещения застройки в структуре природно-рекреационного каркаса
- 315 - Зона «Зеленого кольца» Перми
- 316 - Зона «Зеленого пояса» Перми

320 - Зона обслуживания застройки рельсовым транспортом

- 321 - Зона обслуживания застройки трамвайной сетью

200 - Зоны природно-рекреационных территорий

- 210 - Зона природного экологического ландшафта
- 220 - Зона общественной и рекреационной инфраструктуры
- 230 - Зона сельскохозяйственного использования

100 - Зоны территорий смешанного назначения застроенных и незастроенных, планируемых к реновации и (или) размещению новой застройки на земельных участках, свободных от застройки

110 - Зона развития сформировавшейся урбанизированной территории

- 110 - Зона развития сформировавшейся урбанизированной территории

120 - Зона развития территорий с преобразованием преобладающих функций

- 120 - Зона развития территорий с преобразованием преобладающих функций

130 - Зона развития территорий с сохранением преобладающих параметров

- 131 - Территории, занятые преимущественно промышленными и инфраструктурными объектами, специализированными территориями
- 132 - Территории, занятые преимущественно жилой застройкой, малоэтажными индивидуальными домами
- 133 - Территории, занятые преимущественно многоквартирной типовой жилой застройкой
- 134 - Незастроенные, малоосвоенные территории, предполагающие размещение преимущественно жилой застройки многоквартирными или индивидуальными домами

- Исследования в области градпроектирования

Планировка территории:

- Границы проектов межевания/планировки
- Утвержденные ПДП
- Разработка документации по планировке территории
- Развитие застроенных территорий
- Комплексное освоение территорий
- Особые экономические зоны
- Приоритетные инвестиционные проекты (ПИП)

Комплексное развитие территорий

- Планируемая
- На согласовании
- Границы согласованы
- Принято решение о КРТ

Сервитуты установленные

- Публичный сервитут
- Частный сервитут

Земельные участки по ПМ

- Подлежащие резервированию и изъятию
- Стоит на ГКУ (на момент разработки проекта межевания)
- Сформирован в рамках проекта межевания
- Проезды общего пользования по ПМ
- Сервитуты для обеспечения проезда, прохода по ПМ

Зоны планируемого размещения ОКС

- Зона размещения ОКС
- Озелененные, рекреационные территории
- Зона объектов транспортной и инженерной инфраструктуры

Зоны ограничений:

- Санитарно-защитные зоны
- Санитарный разрыв ЖД
- Зона санитарной охраны
- Зона действия ограничений по условиям сохранения и планируемого размещения образовательных учреждений
- Зоны ограничения застройки
- Прибрежная защитная полоса
- Водоохранная зона
- Береговая полоса
- Охранные зоны коммуникаций
- Приаэродромная территория
- Режимные территории
- Прочие ЗОУИТ
- Лесопарковый зеленый пояс

Красные линии:

- Линии регулирования застройки (линии отступа от красных линий)
- Красные линии и ЗУ, на которых расположены линейные объекты
- Красные линии

Культурное наследие:

- Памятники
- Объекты культурного наследия
- Защитная зона объекта культурного наследия
- Территория объекта культурного наследия
- Территория объекта культурного наследия
- Охранная зона объекта культурного наследия
- Зона регулирования застройки
- Зона охраняемого ландшафта
- Территория объекта археологического наследия

Резервирование/изъятие земель:

- Резервирование земель/изъятие земель

Земельные участки:

- ГПЗУ
- Земельные участки ДЗО
- Земельные участки с УРВИ
- Земельные участки с ОППС
- Участки формируемые на торги
- Согласование архитектурно-градостроительного облика

ООПТ:

- Особо охраняемая природная территория (ООПТ)
- Охранная зона ООПТ

Лесничества:

- Пермское городское лесничество

С

Y=2239350

X=526100

Y=2239400

X=526100

ООО «НОВОГОР-Прикамье»
61406, г. Пермь, ул. Фрезеровщиков, 50.

Топографическая основа уточнена.
Данное согласование не дает права на производство земляных работ.
При необходимости дополнительно согласовать наличие сетей водоснабжения и водоотведения с третьими лицами.
Срок согласования 1 год.

№ 1100 от "04" 07 2023

Согласовал _____ /Галиуллина А.И./

В пределах границ 36 земельных участков, расположенных по адресу: г. Пермь, Орджоникидзевский район, ул. Токарная, 36 обслуживает в сервисе ПОУП

Y=7900

X=7650

X=7600

Y=7950

X=526050

Y=2239350

каб

0.4кВ 4пр.

0.4кВ 4пр.

0.4кВ 4пр.

0.4кВ 4пр.

каб

газ на опорах

участок

участок

участок

н

н

разруш.

ж

УСЛОВНЫЕ ОБОЗНАЧЕНИЯ:

граница земельного участка

Система координат: СК г. Перми

Система координат: МСК–59

Изм.	Кол.уч.	Лист	№ док.	Подпись	Дата	
						Геодезическая съёмка по адресу: г. Пермь, Орджоникидзевский район, ул. Токарная, ул. 2-я Логовая
						Геодезическая съёмка для межевания — Стадия: — Лист: 1 — Листов: 1
Директор		Ермолина Е.С.			06.23	*ПЛАН М 1:500* — МБУ "ИТП"
Геодезист		Костарев Р.В.			06.23	

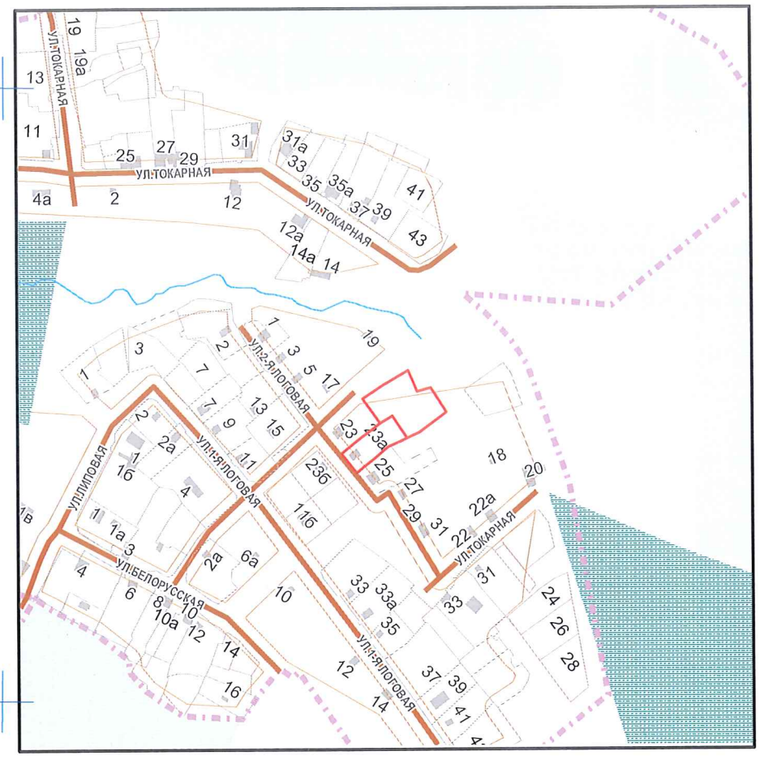

участок

Филиал ОАО «МРСК Урала» - «Пермэнерго»
Производственное отделение Пермский городские электрические сети
Служба распределительных сетей
ул. Камчатовская. 26, г. Пермь, 614016
Топооснова уточнена в соответствии с предоставленной документацией
Топооснова не дает право на производство земляных работ
Срок согласования 1 год
Рег.№ 1274 от 04.07.2023
Инженер Зотиков И.О.

УСЛОВНЫЕ ОБОЗНАЧЕНИЯ:

- граница земельного участка
- Система координат: СК г. Перми
- Система координат: МСК-59

Изм.	Кол.уч.	Лист	№ док.	Подпись	Дата
Директор		Ермолина Е.С.			06.23
Геодезист		Костарев Р.В.			06.23

Геодезическая съёмка по адресу: г. Пермь, Орджоникидзевский район, ул. Токарная, ул. 2-я Логовая

Геодезическая съёмка для межевания

Стадия	Лист	Листов
	1	1

ПЛАН М 1:500

МБУ "ИТП"

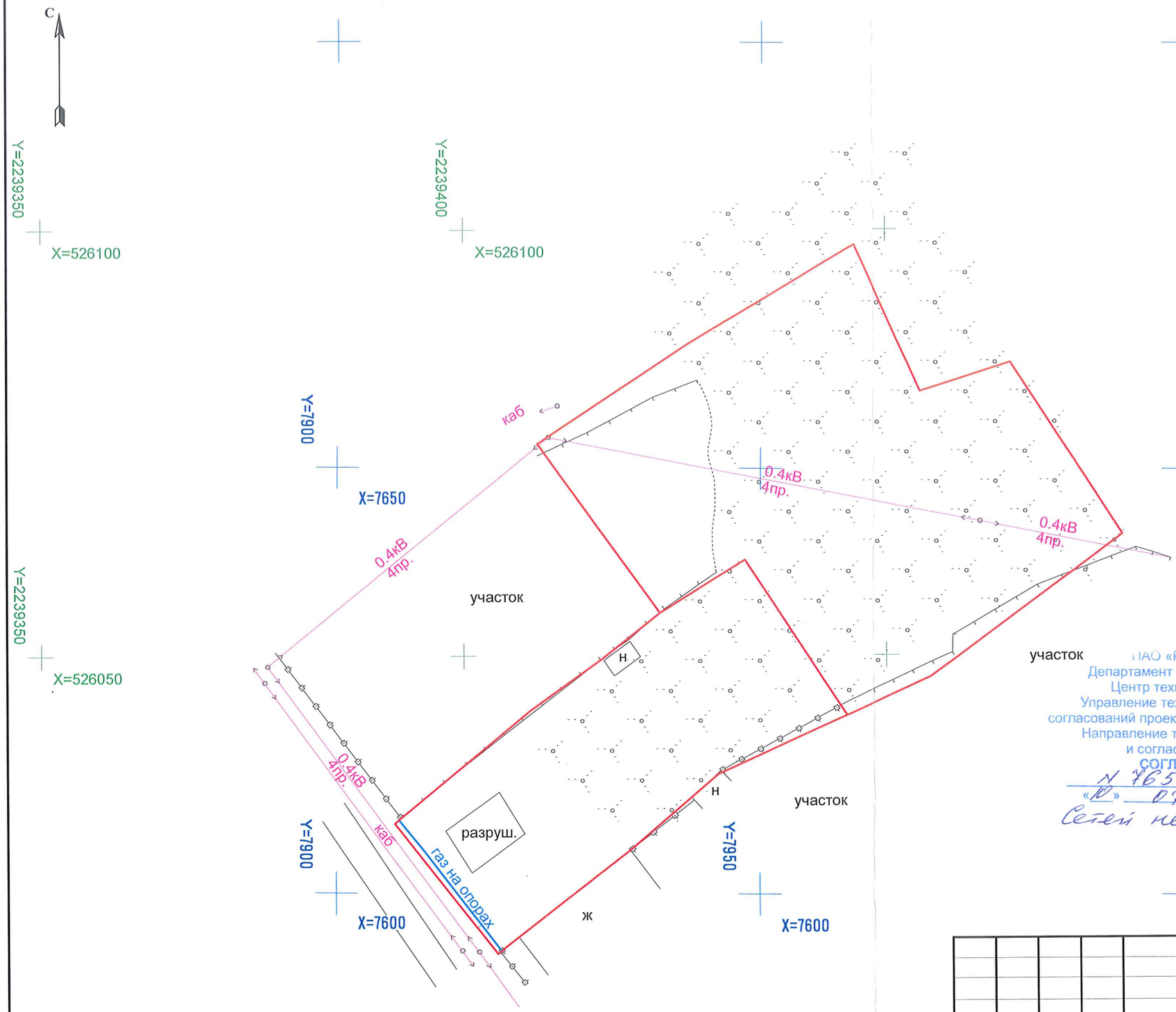

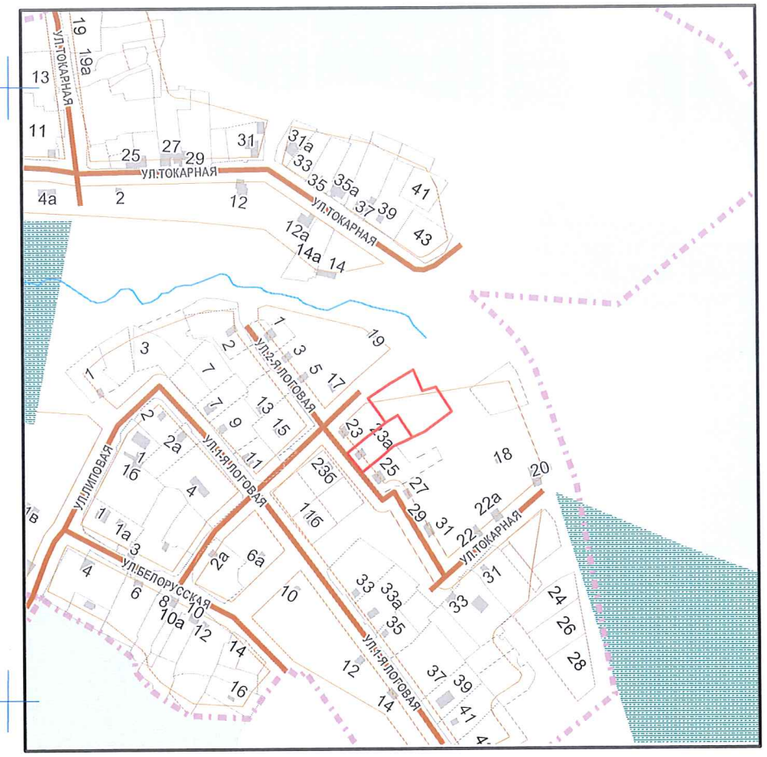

ПАО «Ростелеком»
Департамент технического учета
Центр технического учета
Управление технических условий и
согласований проектов на инженерных сетях
Направление технических условий
и согласований Урал
СОГЛАСОВАНО
№ 76552
«10» 07 2023г.
Сетей нет О.А. Куприненко

УСЛОВНЫЕ ОБОЗНАЧЕНИЯ:

- граница земельного участка
- Система координат: СК г. Перми
- Система координат: МСК-59

Изм.	Кол.уч.	Лист	№ док.	Подпись	Дата
Директор		Ермолина Е.С.			06.23
Геодезист		Костарев Р.В.			06.23

Геодезическая съёмка по адресу: г. Пермь, Орджоникидзевский район, ул. Токарная, ул. 2-я Логовая 23а

Геодезическая съёмка для межевания

Стадия	Лист	Листов
	1	1

ПЛАН М 1:500

МБУ "ИТП"

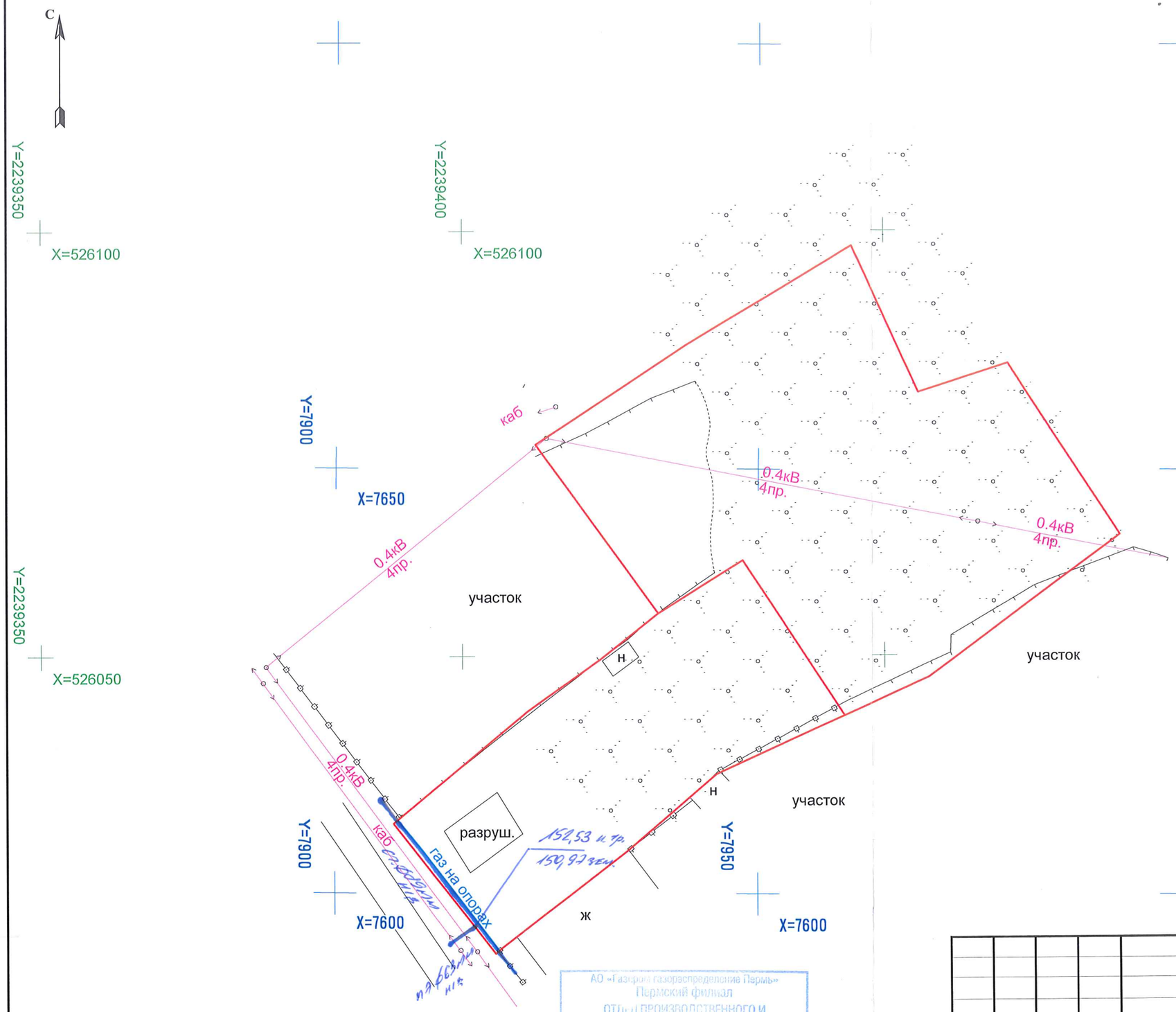

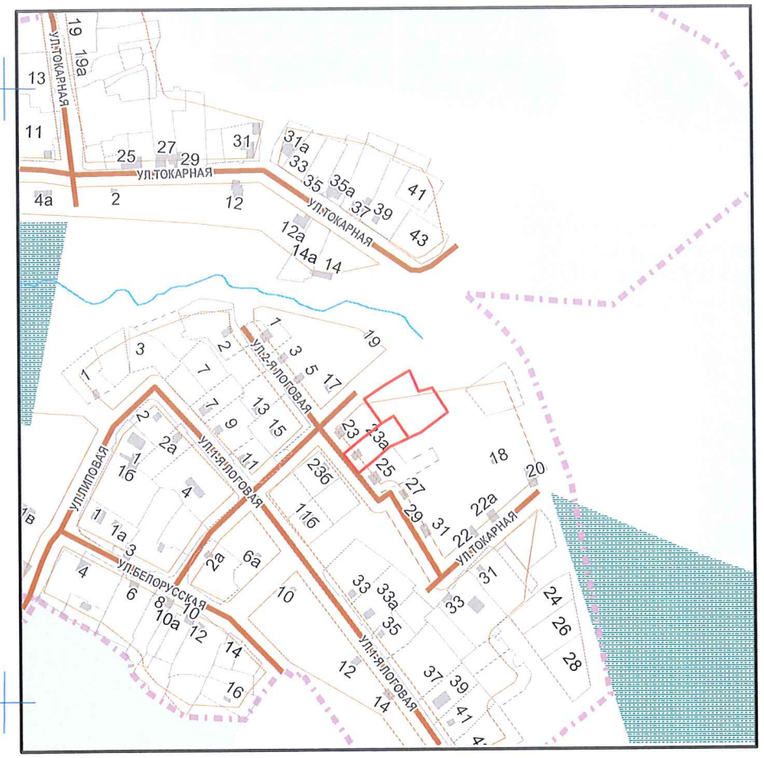

УСЛОВНЫЕ ОБОЗНАЧЕНИЯ:

граница земельного участка

Система координат: СК г. Перми

Система координат: МСК-59

АО «Газпром газораспределение Пермь»
Пермский филиал
ОТДЕЛ ПРОИЗВОДСТВЕННОГО И ТЕХНИЧЕСКОГО КОНТРОЛЯ
СОГЛАСОВАНО
Гаджиева
№ 1350 от «22» июня 2023 г.
инженер ОП. ж
Подпись

Изм.	Кол.уч.	Лист	№ док.	Подпись	Дата
Директор		Ермолина Е.С.			06.23
Геодезист		Костарев Р.В.			06.23

Геодезическая съёмка по адресу: г. Пермь, Орджоникидзевский район, ул. Токарная, ул. 2-я Логовая

Геодезическая съёмка для межевания

Стадия	Лист	Листов
	1	1

ПЛАН М 1:500

МБУ "ИТП"

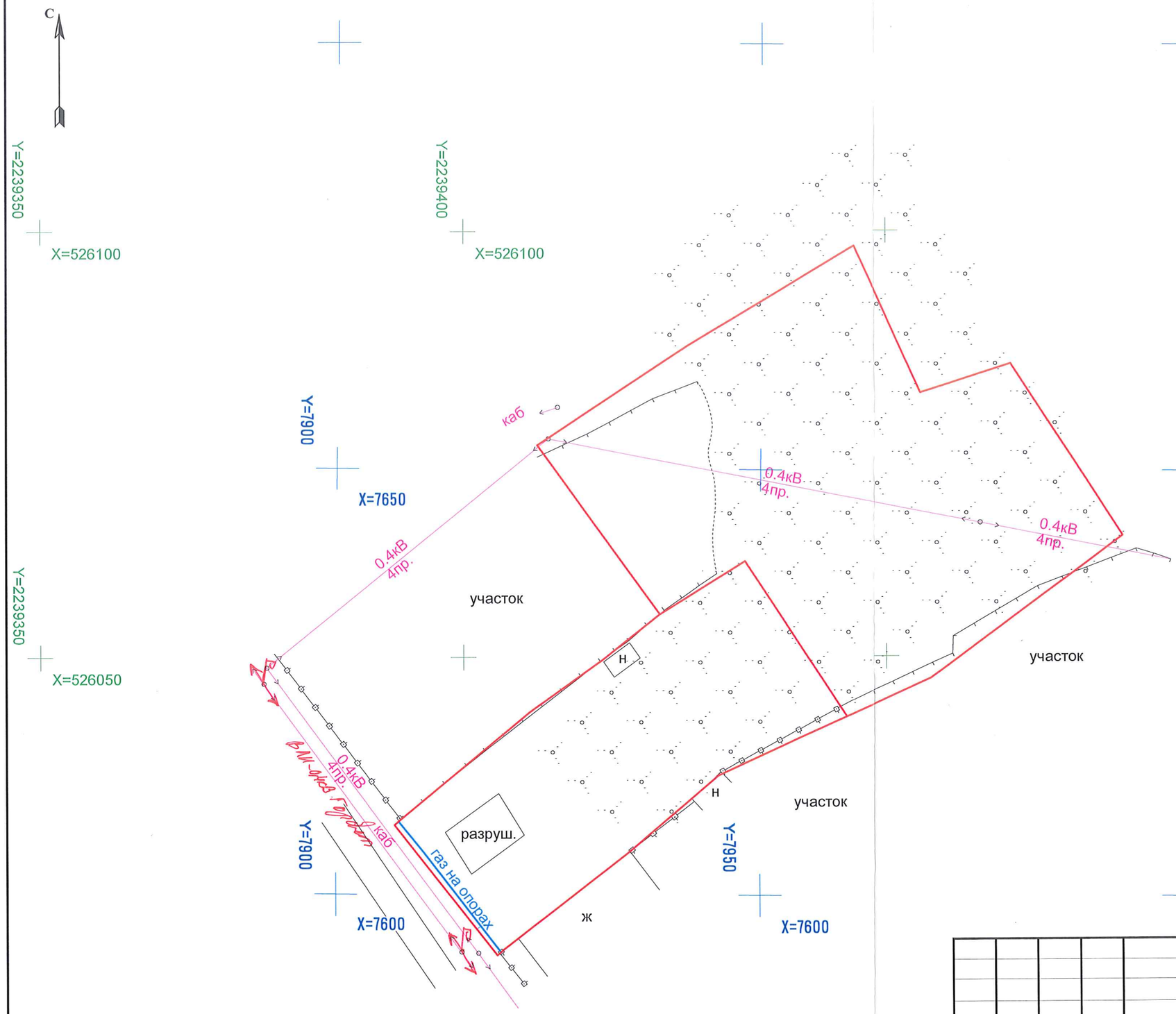

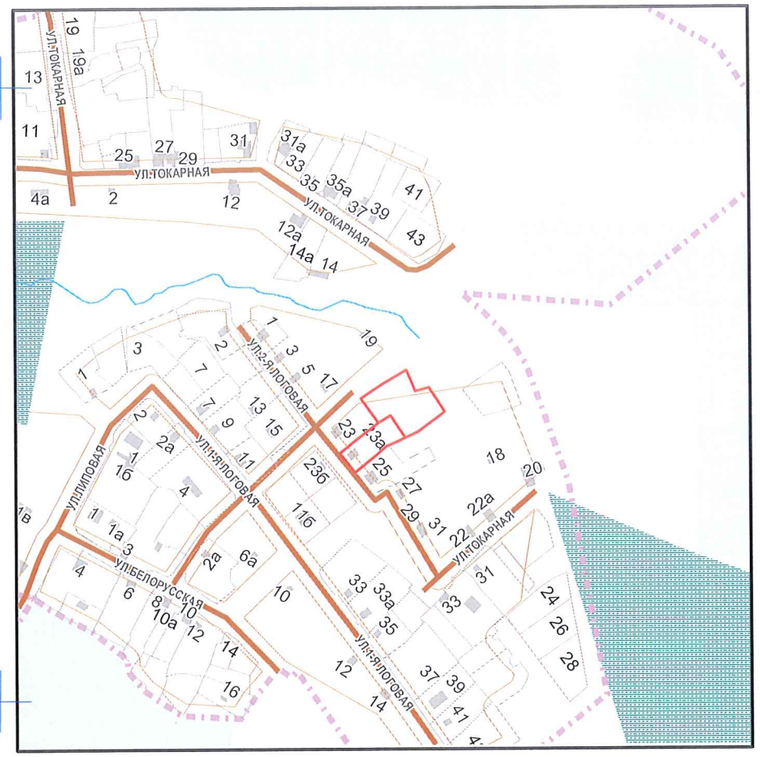

УСЛОВНЫЕ ОБОЗНАЧЕНИЯ:

граница земельного участка

Система координат: СК г. Перми

Система координат: МСК-59

МБУ г. Перми «ГОРСВЕТ»
СОГЛАСОВАНО
«11» 07 2023 г.
Инженер

Изм.	Кол.уч.	Лист	№ док.	Подпись	Дата	
						Геодезическая съёмка по адресу: г. Пермь, Орджоникидзевский район, ул. Токарная, ул. 2-я Логовая
						Геодезическая съёмка для межевания — Стадия: — Лист: 1 — Листов: 1
Директор		Ермолина Е.С.			06.23	*ПЛАН М 1:500* — МБУ "ИТП"
Геодезист		Костарев Р.В.			06.23	

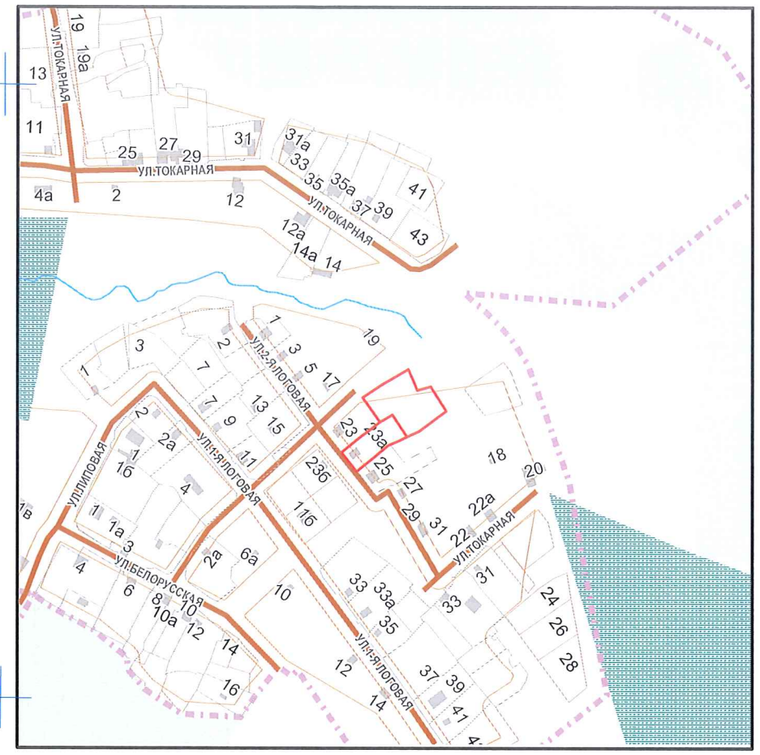

участок

УСЛОВНЫЕ ОБОЗНАЧЕНИЯ:

- граница земельного участка
- Система координат: СК г. Перми
- Система координат: МСК-59

Пермские тепловые сети
филиал "Пермский" ПАО "Т Плюс"
614039, г. Пермь, ул. П.Осипенко, 41-а
СОГЛАССОВАНО:
№ 959 от "30" июня 2023г.
Подпись Бузманова Е.В.

Сетей ПАО "Т Плюс" нет.

Изм.	Кол.уч.	Лист	№ док.	Подпись	Дата
Директор		Ермолина Е.С.			06.23
Геодезист		Костарев Р.В.			06.23

Геодезическая съёмка по адресу: г. Пермь, Орджоникидзевский район, ул. Токарная, ул. 2-я Логовая

Геодезическая съёмка для межевания

Стадия	Лист	Листов
	1	1

ПЛАН М 1:500

МБУ "ИТП"