

Филиал публично-правовой компании «Роскадастр» по Пермскому краю
полное наименование органа регистрации прав

Выписка из Единого государственного реестра недвижимости об объекте недвижимости

Сведения о характеристиках объекта недвижимости

На основании запроса от 19.11.2025, поступившего на рассмотрение 19.11.2025, сообщаем, что согласно записям Единого государственного реестра недвижимости:

Раздел 1 Лист 1

Сооружение			
вид объекта недвижимости			

Лист № 1 раздела 1	Всего листов раздела 1: 3	Всего разделов: 3	Всего листов выписки: 37
--------------------	---------------------------	-------------------	--------------------------

19.11.2025г. № КУВИ-001/2025-211476536	
Кадастровый номер:	59:01:0000000:77992
Номер кадастрового квартала:	59:01:0000000
Дата присвоения кадастрового номера:	09.10.2014

Ранее присвоенный государственный учетный номер:	данные отсутствуют		
Адрес:	Пермский край, г. Пермь		
Площадь:	данные отсутствуют		
Основная характеристика (для сооружения):	тип	значение	единица измерения
	протяженность	37128	в метрах
Назначение:	7.8. Сооружения связи		
Наименование:	Волоконно-оптической линии связи "Ижевск-Пермь"		
Количество этажей, в том числе подземных этажей:	данные отсутствуют		
Год ввода в эксплуатацию по завершении строительства:	данные отсутствуют		
Год завершения строительства:	2011		
Кадастровая стоимость, руб.:	10251532.88		



ДОКУМЕНТ ПОДПИСАН
ЭЛЕКТРОННОЙ ПОДПИСЬЮ

Сертификат: 0091AAF5A599507BC7E6D39D2DFA052F9A

Владелец: ФЕДЕРАЛЬНАЯ СЛУЖБА ГОСУДАРСТВЕННОЙ
РЕГИСТРАЦИИ, КАДАСТРА И КАРТОГРАФИИ
Действителен: с 16.09.2025 по 10.12.2026

полное наименование должности

инициалы, фамилия

Сооружение			
вид объекта недвижимости			
Лист № 2 раздела 1	Всего листов раздела 1: 3	Всего разделов: 3	Всего листов выписки: 37
19.11.2025г. № КУВИ-001/2025-211476536			
Кадастровый номер:		59:01:0000000:77992	
Кадастровые номера иных объектов недвижимости, в пределах которых расположен объект недвижимости:	59:01:0000000:102, 59:01:0000000:1085, 59:01:0000000:1093, 59:01:0000000:1105, 59:01:0000000:1227, 59:01:0000000:160, 59:01:0000000:233, 59:01:0000000:307, 59:01:0000000:310, 59:01:0000000:311, 59:01:0000000:312, 59:01:0000000:321, 59:01:0000000:372, 59:01:0000000:440, 59:01:0000000:46088, 59:01:0000000:47650, 59:01:0000000:47658, 59:01:0000000:47795, 59:01:0000000:61, 59:01:0000000:617, 59:01:0000000:698, 59:01:0000000:79657, 59:01:0000000:81462, 59:01:0000000:82156, 59:01:0000000:82157, 59:01:0000000:82227, 59:01:0000000:82228, 59:01:0000000:82253, 59:01:0000000:85118, 59:01:0000000:8983, 59:01:0000000:915, 59:01:0117187:69, 59:01:0715039:46, 59:01:0715039:929, 59:01:0719230:122, 59:01:0719230:123, 59:01:1710766:2, 59:01:1710768:1, 59:01:1710769:17, 59:01:1710769:18, 59:01:1710769:4, 59:01:1713015:15, 59:01:1713015:18, 59:01:1713015:983, 59:01:1713016:14, 59:01:1713017:3, 59:01:1713050:1, 59:01:1713057:29, 59:01:1713057:3, 59:01:1713057:34, 59:01:1713057:4, 59:01:1713152:1, 59:01:1713152:13, 59:01:1713152:18, 59:01:1713152:3, 59:01:1713292:19, 59:01:1713303:53, 59:01:1713303:78, 59:01:1713331:77, 59:01:1713331:81, 59:01:1713478:5, 59:01:1713493:420, 59:01:1713511:10, 59:01:1713511:11, 59:01:1713511:12, 59:01:1713511:13, 59:01:1713511:9, 59:01:1713512:2, 59:01:1715012:1, 59:01:1715013:2, 59:01:1715014:14, 59:01:1717069:31, 59:01:1717095:16, 59:01:1717095:20, 59:01:1717167:11, 59:01:1717167:25, 59:01:1717198:4, 59:01:2010347:12, 59:01:2010471:9, 59:01:2018032:127, 59:01:4410093:3, 59:01:4410097:3, 59:01:0000000:86885, 59:01:0000000:86999, 59:01:1710766:385, 59:01:0715039:1278, 59:01:0000000:87832, 59:01:0000000:87970, 59:01:0000000:88042, 59:01:0000000:88084		
	59:01:0000000:88132, 59:01:0000000:88141, 59:01:4410048:538, 59:01:0000000:89304, 59:01:4410068:139, 59:01:1717131:156, 59:01:0000000:89558, 59:01:0000000:89544, 59:01:1715012:1243, 59:01:1715012:1244, 59:01:4418042:145, 59:01:1710768:3, 59:01:0000000:90081, 59:01:0000000:90079, 59:01:0000000:90093, 59:01:0000000:90092, 59:01:0000000:90085, 59:01:0000000:90084, 59:01:0000000:90091, 59:01:0000000:90150, 59:01:0000000:90174, 59:01:0000000:90220, 59:01:1717094:9, 59:01:0000000:90300, 59:01:0719230:267, 59:01:1713479:589, 59:01:1713479:590, 59:01:0000000:90711, 59:01:0000000:90781, 59:01:0000000:90832, 59:01:1717131:163, 59:01:0000000:91200, 59:01:0000000:91237, 59:01:0000000:91279, 59:01:0000000:91882, 59:01:0000000:92150, 59:01:1710769:1719, 59:01:0000000:92263, 59:01:0000000:92534, 59:01:0000000:92518, 59:01:0000000:92848, 59:01:0000000:93699, 59:01:0000000:93860, 59:01:0719230:497, 59:01:0000000:93990, 59:01:0000000:93998, 59:01:2018032:277, 59:01:2018032:280, 59:01:0000000:94706, 59:01:0000000:94781, 59:01:1717061:238, 59:01:0718033:188, 59:01:0718033:189, 59:01:0000000:95157, 59:01:0000000:95162, 59:01:0000000:95180, 59:01:1713148:297, 59:01:0000000:95209, 59:01:0719230:848, 59:01:1713303:2755, 59:01:1710769:5, 59:01:0000000:97318, 59:01:1718019:507, 59:01:1717124:330, 59:01:1713021:277, 59:01:4410093:794, 59:01:0000000:98628		
Кадастровые номера помещений, машино-мест, расположенных в здании или сооружении:	данные отсутствуют		
Кадастровые номера объектов недвижимости, из которых образован объект недвижимости:	данные отсутствуют		



ДОКУМЕНТ ПОДПИСАН
ЭЛЕКТРОННОЙ ПОДПИСЬЮ

Сертификат: 0091AAF5A599507BC7E6D39D2DFA052F9A

Владелец: ФЕДЕРАЛЬНАЯ СЛУЖБА ГОСУДАРСТВЕННОЙ

РЕГИСТРАЦИИ, КАДАСТРА И КАРТОГРАФИИ

Действителен: с 16.09.2025 по 10.12.2026

полное наименование должности

инициалы, фамилия

Сооружение			
вид объекта недвижимости			
Лист № 3 раздела 1	Всего листов раздела 1: 3	Всего разделов: 3	Всего листов выписки: 37
19.11.2025г. № КУВИ-001/2025-211476536			
Кадастровый номер:		59:01:0000000:77992	
Кадастровые номера образованных объектов недвижимости:	данные отсутствуют		
Сведения о включении объекта недвижимости в состав предприятия как имущественного комплекса:	данные отсутствуют		
Сведения о включении объекта недвижимости в состав единого недвижимого комплекса:	данные отсутствуют		
Виды разрешенного использования:	данные отсутствуют		
Сведения о включении объекта недвижимости в реестр объектов культурного наследия:	данные отсутствуют		
Сведения о кадастровом инженере:	Щепин Павел Борисович, дата завершения кадастровых работ: 25.09.2014		
Статус записи об объекте недвижимости:	Сведения об объекте недвижимости имеют статус "актуальные"		
Особые отметки:	Сведения, необходимые для заполнения разделов: 2 - Сведения о зарегистрированных правах; 6 - Сведения о частях объекта недвижимости; 7 - Перечень помещений, машино-мест, расположенных в здании, сооружении; 8 - План расположения помещения, машино-места на этаже (плане этажа), отсутствуют.		
Получатель выписки:	Департамент земельных отношений администрации города Перми		



ДОКУМЕНТ ПОДПИСАН
ЭЛЕКТРОННОЙ ПОДПИСЬЮ

Сертификат: 0091AAF5A599507BC7E6D39D2DFA052F9A

Владелец: ФЕДЕРАЛЬНАЯ СЛУЖБА ГОСУДАРСТВЕННОЙ

РЕГИСТРАЦИИ, КАДАСТРА И КАРТОГРАФИИ

Действителен: с 16.09.2025 по 10.12.2026

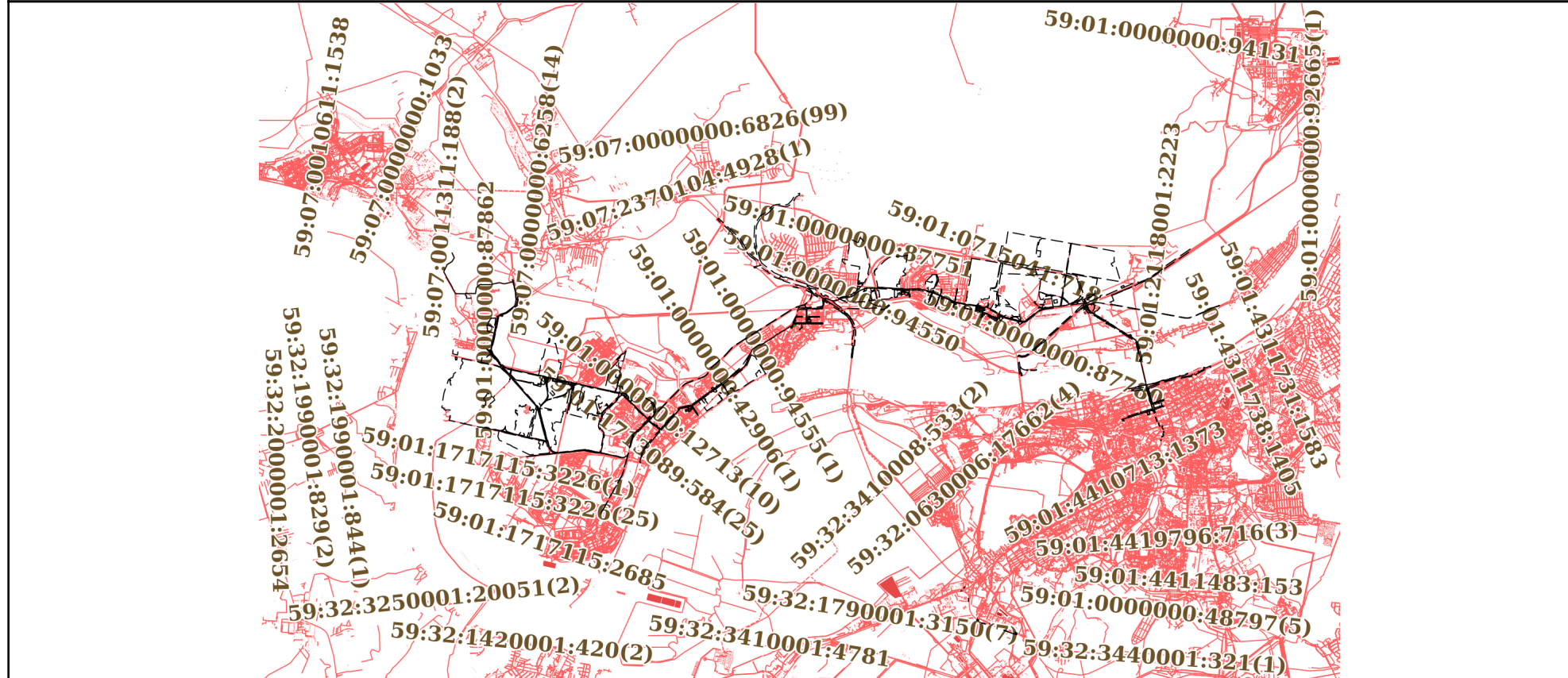
полное наименование должности

инициалы, фамилия


Выписка из Единого государственного реестра недвижимости об объекте недвижимости
 Описание местоположения объекта недвижимости

Сооружение			
вид объекта недвижимости			
Лист № 1 раздела 5	Всего листов раздела 5: 1	Всего разделов: 3	Всего листов выписки: 37
19.11.2025г. № КУВИ-001/2025-211476536			
Кадастровый номер:		59:01:0000000:77992	

Схема расположения объекта недвижимости (части объекта недвижимости) на земельном участке(ах)



Масштаб 1:200000 Условные обозначения:



ДОКУМЕНТ ПОДПИСАН
 ЭЛЕКТРОННОЙ ПОДПИСЬЮ


Сертификат: 0091AAF5A599507BC7E6D39D2DFA052F9A
 Владелец: ФЕДЕРАЛЬНАЯ СЛУЖБА ГОСУДАРСТВЕННОЙ
 РЕГИСТРАЦИИ, КАДАСТРА И КАРТОГРАФИИ
 Действителен: с 16.09.2025 по 10.12.2026

полное наименование должности		инициалы, фамилия
-------------------------------	--	-------------------

Выписка из Единого государственного реестра недвижимости об объекте недвижимости
Описание местоположения объекта недвижимости

Сооружение			
вид объекта недвижимости			
Лист № 1 раздела 5.1	Всего листов раздела 5.1: 33	Всего разделов: 3	Всего листов выписки: 37
19.11.2025г. № КУВИ-001/2025-211476536			
Кадастровый номер:		59:01:0000000:77992	

1. Сведения о координатах характерных точек контура объекта недвижимости						
Система координат МСК-59, зона 2						
Номер точки	Координаты, м		Радиус, м	Средняя квадратическая погрешность определения координат характерных точек контура, м	Глубина, высота, м	
	X	Y			H1	H2
1	2	3	4	5	6	7
1	522941.23	2207322.15	-	0.1	данные отсутствуют	данные отсутствуют
2	522867.63	2207357.88	-	0.1	данные отсутствуют	данные отсутствуют
3	522855.12	2207366.09	-	0.1	данные отсутствуют	данные отсутствуют
4	522770.56	2207397.3	-	0.1	данные отсутствуют	данные отсутствуют
5	522651.85	2207322.27	-	0.1	данные отсутствуют	данные отсутствуют
6	522605.44	2207259.15	-	0.1	данные отсутствуют	данные отсутствуют
7	522551.64	2207163.57	-	0.1	данные отсутствуют	данные отсутствуют
8	522546.83	2207158.22	-	0.1	данные отсутствуют	данные отсутствуют
9	522395.23	2207087.16	-	0.1	данные отсутствуют	данные отсутствуют
10	522308.22	2207045.51	-	0.1	данные отсутствуют	данные отсутствуют
11	522295.31	2207043.42	-	0.1	данные отсутствуют	данные отсутствуют
12	522247.42	2207073.64	-	0.1	данные отсутствуют	данные отсутствуют

	ДОКУМЕНТ ПОДПИСАН	_____ инициалы, фамилия
	ЭЛЕКТРОННОЙ ПОДПИСЬЮ	
Сертификат: 0091AAF5A599507BC7E6D39D2DFA052F9A	Владелец: ФЕДЕРАЛЬНАЯ СЛУЖБА ГОСУДАРСТВЕННОЙ РЕГИСТРАЦИИ, КАДАСТРА И КАРТОГРАФИИ	
Действителен: с 16.09.2025 по 10.12.2026		
_____	_____	
полное наименование должности		

Сооружение

вид объекта недвижимости

Лист № 2 раздела 5.1

Всего листов раздела 5.1: 33

Всего разделов: 3

Всего листов выписки: 37

19.11.2025г. № КУВИ-001/2025-211476536

Кадастровый номер:

59:01:0000000:77992

13	522200.24	2207099.52	-	0.1	данные отсутствуют	данные отсутствуют
14	522157.62	2207116.84	-	0.1	данные отсутствуют	данные отсутствуют
15	521927.67	2207249.22	-	0.1	данные отсутствуют	данные отсутствуют
16	521774.78	2207334.65	-	0.1	данные отсутствуют	данные отсутствуют
17	521750.01	2207333.93	-	0.1	данные отсутствуют	данные отсутствуют
18	521668.11	2207379.29	-	0.1	данные отсутствуют	данные отсутствуют
19	521565.18	2207440.81	-	0.1	данные отсутствуют	данные отсутствуют
20	521564.21	2207476.61	-	0.1	данные отсутствуют	данные отсутствуют
21	521561.22	2207622.62	-	0.1	данные отсутствуют	данные отсутствуют
22	521559.02	2207769.62	-	0.1	данные отсутствуют	данные отсутствуют
23	521571.85	2207828.02	-	0.1	данные отсутствуют	данные отсутствуют
24	521568.83	2208073.43	-	0.1	данные отсутствуют	данные отсутствуют
25	521568.43	2208113.35	-	0.1	данные отсутствуют	данные отсутствуют
26	521756.13	2208144.41	-	0.1	данные отсутствуют	данные отсутствуют
27	521794.36	2208167.63	-	0.1	данные отсутствуют	данные отсутствуют
28	521840.51	2208224.28	-	0.1	данные отсутствуют	данные отсутствуют
29	521856.26	2208244.75	-	0.1	данные отсутствуют	данные отсутствуют



ДОКУМЕНТ ПОДПИСАН
ЭЛЕКТРОННОЙ ПОДПИСЬЮ

Сертификат: 0091AAF5A599507BC7E6D39D2DFA052F9A

Владелец: ФЕДЕРАЛЬНАЯ СЛУЖБА ГОСУДАРСТВЕННОЙ

РЕГИСТРАЦИИ, КАДАСТРА И КАРТОГРАФИИ

Действителен: с 16.09.2025 по 10.12.2026

полное наименование должности

инициалы, фамилия

Сооружение

вид объекта недвижимости

Лист № 3 раздела 5.1

Всего листов раздела 5.1: 33

Всего разделов: 3

Всего листов выписки: 37

19.11.2025г. № КУВИ-001/2025-211476536

Кадастровый номер:

59:01:0000000:77992

30	521870.63	2208269.61	-	0.1	данные отсутствуют	данные отсутствуют
31	521867.69	2208321.04	-	0.1	данные отсутствуют	данные отсутствуют
32	521870.18	2208447.94	-	0.1	данные отсутствуют	данные отсутствуют
33	521867.72	2208574.07	-	0.1	данные отсутствуют	данные отсутствуют
34	521877.28	2208654.04	-	0.1	данные отсутствуют	данные отсутствуют
35	521927.46	2208863.39	-	0.1	данные отсутствуют	данные отсутствуют
36	521932.11	2208939.67	-	0.1	данные отсутствуют	данные отсутствуют
37	521905.58	2209030.85	-	0.1	данные отсутствуют	данные отсутствуют
38	521896.56	2209089.5	-	0.1	данные отсутствуют	данные отсутствуют
39	521918.83	2209184.72	-	0.1	данные отсутствуют	данные отсутствуют
40	521956	2209345.9	-	0.1	данные отсутствуют	данные отсутствуют
41	521950.38	2209368.1	-	0.1	данные отсутствуют	данные отсутствуют
42	521925.48	2209384.39	-	0.1	данные отсутствуют	данные отсутствуют
43	521815.18	2209416.66	-	0.1	данные отсутствуют	данные отсутствуют
44	521662.92	2209456.43	-	0.1	данные отсутствуют	данные отсутствуют
45	521535.95	2209471.88	-	0.1	данные отсутствуют	данные отсутствуют
46	521436.62	2209475.41	-	0.1	данные отсутствуют	данные отсутствуют



ДОКУМЕНТ ПОДПИСАН
ЭЛЕКТРОННОЙ ПОДПИСЬЮ

Сертификат: 0091AAF5A599507BC7E6D39D2DFA052F9A

Владелец: ФЕДЕРАЛЬНАЯ СЛУЖБА ГОСУДАРСТВЕННОЙ

РЕГИСТРАЦИИ, КАДАСТРА И КАРТОГРАФИИ

Действителен: с 16.09.2025 по 10.12.2026

полное наименование должности

инициалы, фамилия

Сооружение

вид объекта недвижимости

Лист № 4 раздела 5.1

Всего листов раздела 5.1: 33

Всего разделов: 3

Всего листов выписки: 37

19.11.2025г. № КУВИ-001/2025-211476536

Кадастровый номер:

59:01:0000000:77992

47	521349.08	2209480.18	-	0.1	данные отсутствуют	данные отсутствуют
48	521248.77	2209464.88	-	0.1	данные отсутствуют	данные отсутствуют
49	521152.89	2209437.67	-	0.1	данные отсутствуют	данные отсутствуют
50	521022.12	2209268.68	-	0.1	данные отсутствуют	данные отсутствуют
51	520934.29	2209150.67	-	0.1	данные отсутствуют	данные отсутствуют
52	520864.01	2208950.81	-	0.1	данные отсутствуют	данные отсутствуют
53	520844.5	2208936.63	-	0.1	данные отсутствуют	данные отсутствуют
54	520823.6	2208933.25	-	0.1	данные отсутствуют	данные отсутствуют
55	520819.83	2208930.61	-	0.1	данные отсутствуют	данные отсутствуют
56	520820.71	2208897.02	-	0.1	данные отсутствуют	данные отсутствуют
57	520812.95	2208889.63	-	0.1	данные отсутствуют	данные отсутствуют
58	520632.51	2208855.02	-	0.1	данные отсутствуют	данные отсутствуют
59	520495.58	2208834.37	-	0.1	данные отсутствуют	данные отсутствуют
60	520476.18	2208832.07	-	0.1	данные отсутствуют	данные отсутствуют
61	520370.71	2208802.53	-	0.1	данные отсутствуют	данные отсутствуют
62	520231.19	2208772.08	-	0.1	данные отсутствуют	данные отсутствуют
63	520110.93	2208751.22	-	0.1	данные отсутствуют	данные отсутствуют



ДОКУМЕНТ ПОДПИСАН
ЭЛЕКТРОННОЙ ПОДПИСЬЮ

Сертификат: 0091AAF5A599507BC7E6D39D2DFA052F9A

Владелец: ФЕДЕРАЛЬНАЯ СЛУЖБА ГОСУДАРСТВЕННОЙ

РЕГИСТРАЦИИ, КАДАСТРА И КАРТОГРАФИИ

Действителен: с 16.09.2025 по 10.12.2026

полное наименование должности

инициалы, фамилия

Сооружение

вид объекта недвижимости

Лист № 5 раздела 5.1

Всего листов раздела 5.1: 33

Всего разделов: 3

Всего листов выписки: 37

19.11.2025г. № КУВИ-001/2025-211476536

Кадастровый номер:

59:01:0000000:77992

64	520011.76	2208728.63	-	0.1	данные отсутствуют	данные отсутствуют
65	519962.17	2208704.93	-	0.1	данные отсутствуют	данные отсутствуют
66	519859.01	2208687.02	-	0.1	данные отсутствуют	данные отсутствуют
67	519823.98	2208678.52	-	0.1	данные отсутствуют	данные отсутствуют
68	519777.08	2208659.2	-	0.1	данные отсутствуют	данные отсутствуют
69	519645.93	2208645.14	-	0.1	данные отсутствуют	данные отсутствуют
70	519607.61	2208647.76	-	0.1	данные отсутствуют	данные отсутствуют
71	519525.16	2208685.45	-	0.1	данные отсутствуют	данные отсутствуют
72	519504.21	2208667.47	-	0.1	данные отсутствуют	данные отсутствуют
73	519502.52	2208660.81	-	0.1	данные отсутствуют	данные отсутствуют
74	519496.93	2208668.17	-	0.1	данные отсутствуют	данные отсутствуют
75	519446.81	2208709.3	-	0.1	данные отсутствуют	данные отсутствуют
76	519365	2208781.27	-	0.1	данные отсутствуют	данные отсутствуют
77	519177.02	2208947.92	-	0.1	данные отсутствуют	данные отсутствуют
78	519076.33	2209039.18	-	0.1	данные отсутствуют	данные отсутствуют
79	519075.2	2209122.13	-	0.1	данные отсутствуют	данные отсутствуют
80	519058.18	2209120.17	-	0.1	данные отсутствуют	данные отсутствуют



ДОКУМЕНТ ПОДПИСАН
ЭЛЕКТРОННОЙ ПОДПИСЬЮ

Сертификат: 0091AAF5A599507BC7E6D39D2DFA052F9A

Владелец: ФЕДЕРАЛЬНАЯ СЛУЖБА ГОСУДАРСТВЕННОЙ

РЕГИСТРАЦИИ, КАДАСТРА И КАРТОГРАФИИ

Действителен: с 16.09.2025 по 10.12.2026

полное наименование должности

инициалы, фамилия

Сооружение

вид объекта недвижимости

Лист № 6 раздела 5.1

Всего листов раздела 5.1: 33

Всего разделов: 3

Всего листов выписки: 37

19.11.2025г. № КУВИ-001/2025-211476536

Кадастровый номер:

59:01:0000000:77992

81	519040.39	2209201.7	-	0.1	данные отсутствуют	данные отсутствуют
82	519011.7	2209334.25	-	0.1	данные отсутствуют	данные отсутствуют
83	519002.09	2209378.67	-	0.1	данные отсутствуют	данные отсутствуют
84	518983.6	2209457.35	-	0.1	данные отсутствуют	данные отсутствуют
85	518965.41	2209544.03	-	0.1	данные отсутствуют	данные отсутствуют
86	518945.66	2209631.62	-	0.1	данные отсутствуют	данные отсутствуют
87	518828.99	2210174.94	-	0.1	данные отсутствуют	данные отсутствуют
88	518820.11	2210210.46	-	0.1	данные отсутствуют	данные отсутствуют
89	518805.87	2210277.28	-	0.1	данные отсутствуют	данные отсутствуют
90	518792.71	2210341.58	-	0.1	данные отсутствуют	данные отсутствуют
91	518789.26	2210392.97	-	0.1	данные отсутствуют	данные отсутствуют
92	518763	2210451.21	-	0.1	данные отсутствуют	данные отсутствуют
93	518738.64	2210564.59	-	0.1	данные отсутствуют	данные отсутствуют
94	518735.27	2210563.93	-	0.1	данные отсутствуют	данные отсутствуют
95	518713.37	2210671.74	-	0.1	данные отсутствуют	данные отсутствуют
96	518699.33	2210738.36	-	0.1	данные отсутствуют	данные отсутствуют
97	518672.41	2210859.66	-	0.1	данные отсутствуют	данные отсутствуют



ДОКУМЕНТ ПОДПИСАН
ЭЛЕКТРОННОЙ ПОДПИСЬЮ

Сертификат: 0091AAF5A599507BC7E6D39D2DFA052F9A

Владелец: ФЕДЕРАЛЬНАЯ СЛУЖБА ГОСУДАРСТВЕННОЙ
РЕГИСТРАЦИИ, КАДАСТРА И КАРТОГРАФИИ
Действителен: с 16.09.2025 по 10.12.2026

полное наименование должности

инициалы, фамилия

Сооружение

вид объекта недвижимости

Лист № 7 раздела 5.1

Всего листов раздела 5.1: 33

Всего разделов: 3

Всего листов выписки: 37

19.11.2025г. № КУВИ-001/2025-211476536

Кадастровый номер:

59:01:0000000:77992

98	518675.84	2210869.01	-	0.1	данные отсутствуют	данные отсутствуют
99	518653.91	2210965.79	-	0.1	данные отсутствуют	данные отсутствуют
100	518633.21	2211062.79	-	0.1	данные отсутствуют	данные отсутствуют
101	518617.44	2211133.24	-	0.1	данные отсутствуют	данные отсутствуют
102	518602.41	2211203.34	-	0.1	данные отсутствуют	данные отсутствуют
103	518588.47	2211268.35	-	0.1	данные отсутствуют	данные отсутствуют
104	518574.19	2211334.69	-	0.1	данные отсутствуют	данные отсутствуют
105	518562.25	2211389.11	-	0.1	данные отсутствуют	данные отсутствуют
106	518544.91	2211470.02	-	0.1	данные отсутствуют	данные отсутствуют
107	518528.25	2211546.07	-	0.1	данные отсутствуют	данные отсутствуют
108	518517.38	2211596.04	-	0.1	данные отсутствуют	данные отсутствуют
109	518495.74	2211693.71	-	0.1	данные отсутствуют	данные отсутствуют
110	518476.98	2211780.83	-	0.1	данные отсутствуют	данные отсутствуют
111	518461.52	2211848.64	-	0.1	данные отсутствуют	данные отсутствуют
112	518437.15	2211966.63	-	0.1	данные отсутствуют	данные отсутствуют
113	518424.33	2212027.4	-	0.1	данные отсутствуют	данные отсутствуют
114	518419	2212028.95	-	0.1	данные отсутствуют	данные отсутствуют



ДОКУМЕНТ ПОДПИСАН
ЭЛЕКТРОННОЙ ПОДПИСЬЮ

Сертификат: 0091AAF5A599507BC7E6D39D2DFA052F9A

Владелец: ФЕДЕРАЛЬНАЯ СЛУЖБА ГОСУДАРСТВЕННОЙ

РЕГИСТРАЦИИ, КАДАСТРА И КАРТОГРАФИИ

Действителен: с 16.09.2025 по 10.12.2026

полное наименование должности

инициалы, фамилия

Сооружение

вид объекта недвижимости

Лист № 8 раздела 5.1

Всего листов раздела 5.1: 33

Всего разделов: 3

Всего листов выписки: 37

19.11.2025г. № КУВИ-001/2025-211476536

Кадастровый номер:

59:01:0000000:77992

115	518409.19	2212072.01	-	0.1	данные отсутствуют	данные отсутствуют
116	518398.54	2212119.42	-	0.1	данные отсутствуют	данные отсутствуют
117	518389.88	2212162.6	-	0.1	данные отсутствуют	данные отсутствуют
118	518368.77	2212267.18	-	0.1	данные отсутствуют	данные отсутствуют
119	518349.54	2212355.92	-	0.1	данные отсутствуют	данные отсутствуют
120	518330.29	2212444.16	-	0.1	данные отсутствуют	данные отсутствуют
121	518310.57	2212532.74	-	0.1	данные отсутствуют	данные отсутствуют
122	518290.54	2212623.62	-	0.1	данные отсутствуют	данные отсутствуют
123	518269.09	2212715.3	-	0.1	данные отсутствуют	данные отсутствуют
124	518251.5	2212802.15	-	0.1	данные отсутствуют	данные отсутствуют
125	518260.81	2212821.82	-	0.1	данные отсутствуют	данные отсутствуют
126	518256.87	2212835.24	-	0.1	данные отсутствуют	данные отсутствуют
127	518247.11	2212847.83	-	0.1	данные отсутствуют	данные отсутствуют
128	518229.06	2212930.36	-	0.1	данные отсутствуют	данные отсутствуют
129	518209.25	2213020.5	-	0.1	данные отсутствуют	данные отсутствуют
130	518206.03	2213036.33	-	0.1	данные отсутствуют	данные отсутствуют
131	518162.13	2213099.94	-	0.1	данные отсутствуют	данные отсутствуют



ДОКУМЕНТ ПОДПИСАН
ЭЛЕКТРОННОЙ ПОДПИСЬЮ

Сертификат: 0091AAF5A599507BC7E6D39D2DFA052F9A

Владелец: ФЕДЕРАЛЬНАЯ СЛУЖБА ГОСУДАРСТВЕННОЙ

РЕГИСТРАЦИИ, КАДАСТРА И КАРТОГРАФИИ

Действителен: с 16.09.2025 по 10.12.2026

полное наименование должности

инициалы, фамилия

Сооружение

вид объекта недвижимости

Лист № 9 раздела 5.1

Всего листов раздела 5.1: 33

Всего разделов: 3

Всего листов выписки: 37

19.11.2025г. № КУВИ-001/2025-211476536

Кадастровый номер:

59:01:0000000:77992

132	518105	2213156.18	-	0.1	данные отсутствуют	данные отсутствуют
133	518073.79	2213189.28	-	0.1	данные отсутствуют	данные отсутствуют
134	518023.92	2213235.25	-	0.1	данные отсутствуют	данные отсутствуют
135	517970.81	2213289.33	-	0.1	данные отсутствуют	данные отсутствуют
136	517959.09	2213298.03	-	0.1	данные отсутствуют	данные отсутствуют
137	517895.98	2213361.54	-	0.1	данные отсутствуют	данные отсутствуют
138	517805.73	2213451.63	-	0.1	данные отсутствуют	данные отсутствуют
139	517762.02	2213496.37	-	0.1	данные отсутствуют	данные отсутствуют
140	517726.63	2213531.65	-	0.1	данные отсутствуют	данные отсутствуют
141	517708.52	2213550.02	-	0.1	данные отсутствуют	данные отсутствуют
142	517632.63	2213627.65	-	0.1	данные отсутствуют	данные отсутствуют
143	517609.86	2213650.45	-	0.1	данные отсутствуют	данные отсутствуют
144	517547.06	2213714.6	-	0.1	данные отсутствуют	данные отсутствуют
145	517497.45	2213764.5	-	0.1	данные отсутствуют	данные отсутствуют
146	517444.29	2213817.43	-	0.1	данные отсутствуют	данные отсутствуют
147	517428.38	2213832.9	-	0.1	данные отсутствуют	данные отсутствуют
148	517376.55	2213884.25	-	0.1	данные отсутствуют	данные отсутствуют



ДОКУМЕНТ ПОДПИСАН
ЭЛЕКТРОННОЙ ПОДПИСЬЮ

Сертификат: 0091AAF5A599507BC7E6D39D2DFA052F9A

Владелец: ФЕДЕРАЛЬНАЯ СЛУЖБА ГОСУДАРСТВЕННОЙ

РЕГИСТРАЦИИ, КАДАСТРА И КАРТОГРАФИИ

Действителен: с 16.09.2025 по 10.12.2026

полное наименование должности

инициалы, фамилия

Сооружение			
вид объекта недвижимости			
Лист № 10 раздела 5.1	Всего листов раздела 5.1: 33	Всего разделов: 3	Всего листов выписки: 37

19.11.2025г. № КУВИ-001/2025-211476536	
Кадастровый номер:	59:01:0000000:77992

149	517339.17	2213920.47	-	0.1	данные отсутствуют	данные отсутствуют
150	517330.67	2213930.93	-	0.1	данные отсутствуют	данные отсутствуют
151	517328.55	2213928.78	-	0.1	данные отсутствуют	данные отсутствуют
152	517257.69	2214002.17	-	0.1	данные отсутствуют	данные отсутствуют
153	517170.97	2214099.13	-	0.1	данные отсутствуют	данные отсутствуют
154	517176.72	2214106.5	-	0.1	данные отсутствуют	данные отсутствуют
155	517116.47	2214172.1	-	0.1	данные отсутствуют	данные отсутствуют
156	517045.52	2214252.39	-	0.1	данные отсутствуют	данные отсутствуют
157	516995.41	2214306.33	-	0.1	данные отсутствуют	данные отсутствуют
158	516968.27	2214338.65	-	0.1	данные отсутствуют	данные отсутствуют
159	517005.71	2214371.73	-	0.1	данные отсутствуют	данные отсутствуют
160	517059.76	2214418.56	-	0.1	данные отсутствуют	данные отсутствуют
161	517144.98	2214493.57	-	0.1	данные отсутствуют	данные отсутствуют
162	517200.87	2214542.4	-	0.1	данные отсутствуют	данные отсутствуют
163	517214.46	2214554.76	-	0.1	данные отсутствуют	данные отсутствуют
164	517217.52	2214557.33	-	0.1	данные отсутствуют	данные отсутствуют
165	517196.1	2214584.69	-	0.1	данные отсутствуют	данные отсутствуют



ДОКУМЕНТ ПОДПИСАН
ЭЛЕКТРОННОЙ ПОДПИСЬЮ

Сертификат: 0091AAF5A599507BC7E6D39D2DFA052F9A

Владелец: ФЕДЕРАЛЬНАЯ СЛУЖБА ГОСУДАРСТВЕННОЙ
РЕГИСТРАЦИИ, КАДАСТРА И КАРТОГРАФИИ
Действителен: с 16.09.2025 по 10.12.2026

полное наименование должности

инициалы, фамилия

Сооружение			
вид объекта недвижимости			
Лист № 11 раздела 5.1	Всего листов раздела 5.1: 33	Всего разделов: 3	Всего листов выписки: 37

19.11.2025г. № КУВИ-001/2025-211476536

Кадастровый номер: 59:01:0000000:77992

166	517250.7	2214632.81	-	0.1	данные отсутствуют	данные отсутствуют
167	517319.81	2214693.02	-	0.1	данные отсутствуют	данные отсутствуют
168	517363.71	2214731.56	-	0.1	данные отсутствуют	данные отсутствуют
169	517410.04	2214772.56	-	0.1	данные отсутствуют	данные отсутствуют
170	517448.11	2214804.97	-	0.1	данные отсутствуют	данные отсутствуют
171	517495.29	2214846.39	-	0.1	данные отсутствуют	данные отсутствуют
172	517592.06	2214931.4	-	0.1	данные отсутствуют	данные отсутствуют
173	517641.87	2214975.59	-	0.1	данные отсутствуют	данные отсутствуют
174	517684.67	2215012.64	-	0.1	данные отсутствуют	данные отсутствуют
175	517715.02	2215141.71	-	0.1	данные отсутствуют	данные отсутствуют
176	517734.7	2215225.16	-	0.1	данные отсутствуют	данные отсутствуют
177	517745.1	2215271.59	-	0.1	данные отсутствуют	данные отсутствуют
178	517709.69	2215280.14	-	0.1	данные отсутствуют	данные отсутствуют
179	517686.5	2215285.4	-	0.1	данные отсутствуют	данные отсутствуют
180	517655.06	2215292.26	-	0.1	данные отсутствуют	данные отсутствуют
181	517672.36	2215325.27	-	0.1	данные отсутствуют	данные отсутствуют
182	517691.95	2215349.99	-	0.1	данные отсутствуют	данные отсутствуют



ДОКУМЕНТ ПОДПИСАН
ЭЛЕКТРОННОЙ ПОДПИСЬЮ

Сертификат: 0091AAF5A599507BC7E6D39D2DFA052F9A

Владелец: ФЕДЕРАЛЬНАЯ СЛУЖБА ГОСУДАРСТВЕННОЙ
РЕГИСТРАЦИИ, КАДАСТРА И КАРТОГРАФИИ
Действителен: с 16.09.2025 по 10.12.2026

полное наименование должности

инициалы, фамилия

Сооружение

вид объекта недвижимости

Лист № 12 раздела 5.1

Всего листов раздела 5.1: 33

Всего разделов: 3

Всего листов выписки: 37

19.11.2025г. № КУВИ-001/2025-211476536

Кадастровый номер:

59:01:0000000:77992

183	517662.08	2215379.71	-	0.1	данные отсутствуют	данные отсутствуют
184	517687.02	2215450.99	-	0.1	данные отсутствуют	данные отсутствуют
185	517711.11	2215473.38	-	0.1	данные отсутствуют	данные отсутствуют
186	517780.61	2215424.51	-	0.1	данные отсутствуют	данные отсутствуют
187	517826.6	2215489.92	-	0.1	данные отсутствуют	данные отсутствуют
188	517866.67	2215547.77	-	0.1	данные отсутствуют	данные отсутствуют
189	517902.66	2215600.43	-	0.1	данные отсутствуют	данные отсутствуют
190	517918.59	2215622.63	-	0.1	данные отсутствуют	данные отсутствуют
191	517955.77	2215675.05	-	0.1	данные отсутствуют	данные отсутствуют
192	517987.98	2215656.22	-	0.1	данные отсутствуют	данные отсутствуют
193	518034.77	2215721.61	-	0.1	данные отсутствуют	данные отсутствуют
194	518049.35	2215740.84	-	0.1	данные отсутствуют	данные отсутствуют
195	518114.85	2215830.19	-	0.1	данные отсутствуют	данные отсутствуют
196	518178.63	2215918.25	-	0.1	данные отсутствуют	данные отсутствуют
197	518201.58	2215950.07	-	0.1	данные отсутствуют	данные отсутствуют
198	518227.53	2215985.89	-	0.1	данные отсутствуют	данные отсутствуют
199	518264.26	2216035.32	-	0.1	данные отсутствуют	данные отсутствуют



ДОКУМЕНТ ПОДПИСАН
ЭЛЕКТРОННОЙ ПОДПИСЬЮ

Сертификат: 0091AAF5A599507BC7E6D39D2DFA052F9A

Владелец: ФЕДЕРАЛЬНАЯ СЛУЖБА ГОСУДАРСТВЕННОЙ
РЕГИСТРАЦИИ, КАДАСТРА И КАРТОГРАФИИ
Действителен: с 16.09.2025 по 10.12.2026

полное наименование должности

инициалы, фамилия

Сооружение

вид объекта недвижимости

Лист № 13 раздела 5.1

Всего листов раздела 5.1: 33

Всего разделов: 3

Всего листов выписки: 37

19.11.2025г. № КУВИ-001/2025-211476536

Кадастровый номер:

59:01:0000000:77992

200	518318.53	2216112.12	-	0.1	данные отсутствуют	данные отсутствуют
201	518355.13	2216162.79	-	0.1	данные отсутствуют	данные отсутствуют
202	518371.11	2216184.89	-	0.1	данные отсутствуют	данные отсутствуют
203	518417.38	2216248.02	-	0.1	данные отсутствуют	данные отсутствуют
204	518421.19	2216253.36	-	0.1	данные отсутствуют	данные отсутствуют
205	518474.58	2216329.16	-	0.1	данные отсутствуют	данные отсутствуют
206	518526.71	2216402.03	-	0.1	данные отсутствуют	данные отсутствуют
207	518535.53	2216414.16	-	0.1	данные отсутствуют	данные отсутствуют
208	518575.07	2216472.26	-	0.1	данные отсутствуют	данные отсутствуют
209	518624.59	2216537.49	-	0.1	данные отсутствуют	данные отсутствуют
210	518650.7	2216576.03	-	0.1	данные отсутствуют	данные отсутствуют
211	518679.22	2216608.2	-	0.1	данные отсутствуют	данные отсутствуют
212	518734.93	2216688.43	-	0.1	данные отсутствуют	данные отсутствуют
213	518805.11	2216784.55	-	0.1	данные отсутствуют	данные отсутствуют
214	518876.21	2216883.06	-	0.1	данные отсутствуют	данные отсутствуют
215	518943.32	2216982.94	-	0.1	данные отсутствуют	данные отсутствуют
216	519019.19	2217080.33	-	0.1	данные отсутствуют	данные отсутствуют



ДОКУМЕНТ ПОДПИСАН
ЭЛЕКТРОННОЙ ПОДПИСЬЮ

Сертификат: 0091AAF5A599507BC7E6D39D2DFA052F9A

Владелец: ФЕДЕРАЛЬНАЯ СЛУЖБА ГОСУДАРСТВЕННОЙ
РЕГИСТРАЦИИ, КАДАСТРА И КАРТОГРАФИИ
Действителен: с 16.09.2025 по 10.12.2026

полное наименование должности

инициалы, фамилия

Сооружение

вид объекта недвижимости

Лист № 14 раздела 5.1

Всего листов раздела 5.1: 33

Всего разделов: 3

Всего листов выписки: 37

19.11.2025г. № КУВИ-001/2025-211476536

Кадастровый номер:

59:01:0000000:77992

217	519090.8	2217176.27	-	0.1	данные отсутствуют	данные отсутствуют
218	519135.84	2217213.13	-	0.1	данные отсутствуют	данные отсутствуют
219	519240.87	2217263.85	-	0.1	данные отсутствуют	данные отсутствуют
220	519350.4	2217309.9	-	0.1	данные отсутствуют	данные отсутствуют
221	519463.49	2217358.78	-	0.1	данные отсутствуют	данные отсутствуют
222	519527.53	2217385.7	-	0.1	данные отсутствуют	данные отсутствуют
223	519568.34	2217405.13	-	0.1	данные отсутствуют	данные отсутствуют
224	519679.96	2217451.69	-	0.1	данные отсутствуют	данные отсутствуют
225	519702.83	2217480.58	-	0.1	данные отсутствуют	данные отсутствуют
226	519751.57	2217551.65	-	0.1	данные отсутствуют	данные отсутствуют
227	519797.13	2217626.51	-	0.1	данные отсутствуют	данные отсутствуют
228	519850.45	2217708.54	-	0.1	данные отсутствуют	данные отсутствуют
229	519821.47	2217729.06	-	0.1	данные отсутствуют	данные отсутствуют
230	519829.87	2217742.64	-	0.1	данные отсутствуют	данные отсутствуют
231	519844.64	2217766.5	-	0.1	данные отсутствуют	данные отсутствуют
232	519894.82	2217848.92	-	0.1	данные отсутствуют	данные отсутствуют
233	519929.52	2217904.68	-	0.1	данные отсутствуют	данные отсутствуют



ДОКУМЕНТ ПОДПИСАН
ЭЛЕКТРОННОЙ ПОДПИСЬЮ

Сертификат: 0091AAF5A599507BC7E6D39D2DFA052F9A

Владелец: ФЕДЕРАЛЬНАЯ СЛУЖБА ГОСУДАРСТВЕННОЙ

РЕГИСТРАЦИИ, КАДАСТРА И КАРТОГРАФИИ

Действителен: с 16.09.2025 по 10.12.2026

полное наименование должности

инициалы, фамилия

Сооружение			
вид объекта недвижимости			

Лист № 15 раздела 5.1	Всего листов раздела 5.1: 33	Всего разделов: 3	Всего листов выписки: 37
-----------------------	------------------------------	-------------------	--------------------------

19.11.2025г. № КУВИ-001/2025-211476536

Кадастровый номер: 59:01:0000000:77992

234	519970.54	2217971.01	-	0.1	данные отсутствуют	данные отсутствуют
235	519998.68	2218014.79	-	0.1	данные отсутствуют	данные отсутствуют
236	520013.33	2218037.82	-	0.1	данные отсутствуют	данные отсутствуют
237	520054.72	2218103	-	0.1	данные отсутствуют	данные отсутствуют
238	520112.77	2218192.42	-	0.1	данные отсутствуют	данные отсутствуют
239	520171.53	2218268.6	-	0.1	данные отсутствуют	данные отсутствуют
240	520185.46	2218286.61	-	0.1	данные отсутствуют	данные отсутствуют
241	520224.65	2218349.89	-	0.1	данные отсутствуют	данные отсутствуют
242	520276.37	2218431.28	-	0.1	данные отсутствуют	данные отсутствуют
243	520295.18	2218481.84	-	0.1	данные отсутствуют	данные отсутствуют
244	520344.87	2218565.79	-	0.1	данные отсутствуют	данные отсутствуют
245	520397.32	2218645.63	-	0.1	данные отсутствуют	данные отсутствуют
246	520454.66	2218733.93	-	0.1	данные отсутствуют	данные отсутствуют
247	520479.19	2218799.02	-	0.1	данные отсутствуют	данные отсутствуют
248	520477.47	2218818.67	-	0.1	данные отсутствуют	данные отсутствуют
249	520549.82	2218845.11	-	0.1	данные отсутствуют	данные отсутствуют
250	520550.06	2218939.18	-	0.1	данные отсутствуют	данные отсутствуют



ДОКУМЕНТ ПОДПИСАН
ЭЛЕКТРОННОЙ ПОДПИСЬЮ

Сертификат: 0091AAF5A599507BC7E6D39D2DFA052F9A

Владелец: ФЕДЕРАЛЬНАЯ СЛУЖБА ГОСУДАРСТВЕННОЙ
РЕГИСТРАЦИИ, КАДАСТРА И КАРТОГРАФИИ
Действителен: с 16.09.2025 по 10.12.2026

полное наименование должности

инициалы, фамилия

Сооружение			
вид объекта недвижимости			
Лист № 16 раздела 5.1	Всего листов раздела 5.1: 33	Всего разделов: 3	Всего листов выписки: 37

19.11.2025г. № КУВИ-001/2025-211476536	
Кадастровый номер:	59:01:0000000:77992

251	520550.02	2218988.07	-	0.1	данные отсутствуют	данные отсутствуют
252	520548.56	2219089.29	-	0.1	данные отсутствуют	данные отсутствуют
253	520548.49	2219126.65	-	0.1	данные отсутствуют	данные отсутствуют
254	520548.95	2219182.71	-	0.1	данные отсутствуют	данные отсутствуют
255	520551.75	2219224.78	-	0.1	данные отсутствуют	данные отсутствуют
256	520551.43	2219264.01	-	0.1	данные отсутствуют	данные отсутствуют
257	520550.84	2219287.05	-	0.1	данные отсутствуют	данные отсутствуют
258	520571.51	2219287.91	-	0.1	данные отсутствуют	данные отсутствуют
259	520579.17	2219289.7	-	0.1	данные отсутствуют	данные отсутствуют
260	520665.9	2219292.42	-	0.1	данные отсутствуют	данные отсутствуют
261	520719.13	2219292.94	-	0.1	данные отсутствуют	данные отсутствуют
262	520771.55	2219292.24	-	0.1	данные отсутствуют	данные отсутствуют
263	520867.92	2219293.56	-	0.1	данные отсутствуют	данные отсутствуют
264	520945.41	2219294.27	-	0.1	данные отсутствуют	данные отсутствуют
265	520995.28	2219295.37	-	0.1	данные отсутствуют	данные отсутствуют
266	521061.35	2219295.26	-	0.1	данные отсутствуют	данные отсутствуют
267	521064.85	2219422.94	-	0.1	данные отсутствуют	данные отсутствуют



ДОКУМЕНТ ПОДПИСАН
ЭЛЕКТРОННОЙ ПОДПИСЬЮ

Сертификат: 0091AAF5A599507BC7E6D39D2DFA052F9A

Владелец: ФЕДЕРАЛЬНАЯ СЛУЖБА ГОСУДАРСТВЕННОЙ
РЕГИСТРАЦИИ, КАДАСТРА И КАРТОГРАФИИ
Действителен: с 16.09.2025 по 10.12.2026

полное наименование должности

инициалы, фамилия

Сооружение

вид объекта недвижимости

Лист № 17 раздела 5.1

Всего листов раздела 5.1: 33

Всего разделов: 3

Всего листов выписки: 37

19.11.2025г. № КУВИ-001/2025-211476536

Кадастровый номер:

59:01:0000000:77992

268	521068.39	2219548.31	-	0.1	данные отсутствуют	данные отсутствуют
269	521072.13	2219676.05	-	0.1	данные отсутствуют	данные отсутствуют
270	521076.62	2219768.58	-	0.1	данные отсутствуют	данные отсутствуют
271	521080.43	2219837.31	-	0.1	данные отсутствуют	данные отсутствуют
272	521105.52	2219838.17	-	0.1	данные отсутствуют	данные отсутствуют
273	521142.58	2219827.55	-	0.1	данные отсутствуют	данные отсутствуют
274	521154.78	2219845.15	-	0.1	данные отсутствуют	данные отсутствуют
275	521183.95	2219848.23	-	0.1	данные отсутствуют	данные отсутствуют
276	521268.46	2219838.04	-	0.1	данные отсутствуют	данные отсутствуют
277	521318.72	2219831.28	-	0.1	данные отсутствуют	данные отсутствуют
278	521351.88	2219826.86	-	0.1	данные отсутствуют	данные отсутствуют
279	521401.62	2219844.61	-	0.1	данные отсутствуют	данные отсутствуют
280	521404.14	2219923.45	-	0.1	данные отсутствуют	данные отсутствуют
281	521399.63	2219943.86	-	0.1	данные отсутствуют	данные отсутствуют
282	521389.26	2219950.46	-	0.1	данные отсутствуют	данные отсутствуют
283	521388.39	2219986.03	-	0.1	данные отсутствуют	данные отсутствуют
284	521380.34	2220016.12	-	0.1	данные отсутствуют	данные отсутствуют



ДОКУМЕНТ ПОДПИСАН
ЭЛЕКТРОННОЙ ПОДПИСЬЮ

Сертификат: 0091AAF5A599507BC7E6D39D2DFA052F9A

Владелец: ФЕДЕРАЛЬНАЯ СЛУЖБА ГОСУДАРСТВЕННОЙ
РЕГИСТРАЦИИ, КАДАСТРА И КАРТОГРАФИИ
Действителен: с 16.09.2025 по 10.12.2026

полное наименование должности

инициалы, фамилия

Сооружение

вид объекта недвижимости

Лист № 18 раздела 5.1

Всего листов раздела 5.1: 33

Всего разделов: 3

Всего листов выписки: 37

19.11.2025г. № КУВИ-001/2025-211476536

Кадастровый номер:

59:01:0000000:77992

285	521357.1	2220070.34	-	0.1	данные отсутствуют	данные отсутствуют
286	521334.45	2220125.5	-	0.1	данные отсутствуют	данные отсутствуют
287	521327.88	2220148.84	-	0.1	данные отсутствуют	данные отсутствуют
288	521324.98	2220165.44	-	0.1	данные отсутствуют	данные отсутствуют
289	521323.61	2220178.16	-	0.1	данные отсутствуют	данные отсутствуют
290	521323.11	2220200.33	-	0.1	данные отсутствуют	данные отсутствуют
291	521324.55	2220215.63	-	0.1	данные отсутствуют	данные отсутствуют
292	521325.91	2220223.61	-	0.1	данные отсутствуют	данные отсутствуют
293	521329.87	2220245.99	-	0.1	данные отсутствуют	данные отсутствуют
294	521348.62	2220289.75	-	0.1	данные отсутствуют	данные отсутствуют
295	521326.14	2220300.79	-	0.1	данные отсутствуют	данные отсутствуют
296	521331.07	2220299.91	-	0.1	данные отсутствуют	данные отсутствуют
297	521375	2220380.31	-	0.1	данные отсутствуют	данные отсутствуют
298	521415.26	2220466.61	-	0.1	данные отсутствуют	данные отсутствуют
299	521429.28	2220584.26	-	0.1	данные отсутствуют	данные отсутствуют
300	521441.36	2220674.06	-	0.1	данные отсутствуют	данные отсутствуют
301	521463.64	2220789.77	-	0.1	данные отсутствуют	данные отсутствуют



ДОКУМЕНТ ПОДПИСАН
ЭЛЕКТРОННОЙ ПОДПИСЬЮ

Сертификат: 0091AAF5A599507BC7E6D39D2DFA052F9A

Владелец: ФЕДЕРАЛЬНАЯ СЛУЖБА ГОСУДАРСТВЕННОЙ
РЕГИСТРАЦИИ, КАДАСТРА И КАРТОГРАФИИ
Действителен: с 16.09.2025 по 10.12.2026

полное наименование должности

инициалы, фамилия

Сооружение			
вид объекта недвижимости			
Лист № 19 раздела 5.1	Всего листов раздела 5.1: 33	Всего разделов: 3	Всего листов выписки: 37

19.11.2025г. № КУВИ-001/2025-211476536

Кадастровый номер: 59:01:0000000:77992

302	521499.9	2220871.03	-	0.1	данные отсутствуют	данные отсутствуют
303	521544.88	2220931.02	-	0.1	данные отсутствуют	данные отсутствуют
304	521606.76	2220998.89	-	0.1	данные отсутствуют	данные отсутствуют
305	521661.73	2221078.86	-	0.1	данные отсутствуют	данные отсутствуют
306	521714.95	2221191.84	-	0.1	данные отсутствуют	данные отсутствуют
307	521757.05	2221284.3	-	0.1	данные отсутствуют	данные отсутствуют
308	521750.99	2221372.56	-	0.1	данные отсутствуют	данные отсутствуют
309	521759.9	2221439.62	-	0.1	данные отсутствуют	данные отсутствуют
310	521753.82	2221553.08	-	0.1	данные отсутствуют	данные отсутствуют
311	521745.24	2221666.78	-	0.1	данные отсутствуют	данные отсутствуют
312	521740.97	2221787.61	-	0.1	данные отсутствуют	данные отсутствуют
313	521774.05	2221791.63	-	0.1	данные отсутствуют	данные отсутствуют
314	521769.5	2221882.36	-	0.1	данные отсутствуют	данные отсутствуют
315	521763.03	2221996.3	-	0.1	данные отсутствуют	данные отсутствуют
316	521752.21	2222112.01	-	0.1	данные отсутствуют	данные отсутствуют
317	521743.36	2222232.59	-	0.1	данные отсутствуют	данные отсутствуют
318	521738.33	2222342.49	-	0.1	данные отсутствуют	данные отсутствуют



ДОКУМЕНТ ПОДПИСАН
ЭЛЕКТРОННОЙ ПОДПИСЬЮ

Сертификат: 0091AAF5A599507BC7E6D39D2DFA052F9A

Владелец: ФЕДЕРАЛЬНАЯ СЛУЖБА ГОСУДАРСТВЕННОЙ
РЕГИСТРАЦИИ, КАДАСТРА И КАРТОГРАФИИ
Действителен: с 16.09.2025 по 10.12.2026

полное наименование должности

инициалы, фамилия

Сооружение

вид объекта недвижимости

Лист № 20 раздела 5.1

Всего листов раздела 5.1: 33

Всего разделов: 3

Всего листов выписки: 37

19.11.2025г. № КУВИ-001/2025-211476536

Кадастровый номер:

59:01:0000000:77992

319	521733.2	2222435.93	-	0.1	данные отсутствуют	данные отсутствуют
320	521729.78	2222470.81	-	0.1	данные отсутствуют	данные отсутствуют
321	521722.13	2222563.14	-	0.1	данные отсутствуют	данные отсутствуют
322	521710.85	2222564.25	-	0.1	данные отсутствуют	данные отсутствуют
323	521674.02	2222563.6	-	0.1	данные отсутствуют	данные отсутствуют
324	521674.36	2222603.01	-	0.1	данные отсутствуют	данные отсутствуют
325	521667.5	2222605.52	-	0.1	данные отсутствуют	данные отсутствуют
326	521669.9	2222670.13	-	0.1	данные отсутствуют	данные отсутствуют
327	521672.61	2222745.54	-	0.1	данные отсутствуют	данные отсутствуют
328	521693.55	2222741.66	-	0.1	данные отсутствуют	данные отсутствуют
329	521709.31	2222743.16	-	0.1	данные отсутствуют	данные отсутствуют
330	521710.94	2222784.82	-	0.1	данные отсутствуют	данные отсутствуют
331	521719.52	2222781.56	-	0.1	данные отсутствуют	данные отсутствуют
332	521723.4	2222874.01	-	0.1	данные отсутствуют	данные отсутствуют
333	521725.75	2222945.12	-	0.1	данные отсутствуют	данные отсутствуют
334	521726.13	2222956.65	-	0.1	данные отсутствуют	данные отсутствуют
335	521728.8	2223019.36	-	0.1	данные отсутствуют	данные отсутствуют



ДОКУМЕНТ ПОДПИСАН
ЭЛЕКТРОННОЙ ПОДПИСЬЮ

Сертификат: 0091AAF5A599507BC7E6D39D2DFA052F9A

Владелец: ФЕДЕРАЛЬНАЯ СЛУЖБА ГОСУДАРСТВЕННОЙ
РЕГИСТРАЦИИ, КАДАСТРА И КАРТОГРАФИИ
Действителен: с 16.09.2025 по 10.12.2026

полное наименование должности

инициалы, фамилия

Сооружение

вид объекта недвижимости

Лист № 21 раздела 5.1

Всего листов раздела 5.1: 33

Всего разделов: 3

Всего листов выписки: 37

19.11.2025г. № КУВИ-001/2025-211476536

Кадастровый номер:

59:01:0000000:77992

336	521730.55	2223057.54	-	0.1	данные отсутствуют	данные отсутствуют
337	521718.86	2223124.77	-	0.1	данные отсутствуют	данные отсутствуют
338	521687.39	2223249.19	-	0.1	данные отсутствуют	данные отсутствуют
339	521658.36	2223365.32	-	0.1	данные отсутствуют	данные отсутствуют
340	521639.32	2223441.42	-	0.1	данные отсутствуют	данные отсутствуют
341	521620.24	2223535.06	-	0.1	данные отсутствуют	данные отсутствуют
342	521618.93	2223543.23	-	0.1	данные отсутствуют	данные отсутствуют
343	521586.16	2223621.88	-	0.1	данные отсутствуют	данные отсутствуют
344	521568.77	2223616.26	-	0.1	данные отсутствуют	данные отсутствуют
345	521530.04	2223705.96	-	0.1	данные отсутствуют	данные отсутствуют
346	521496.47	2223783.68	-	0.1	данные отсутствуют	данные отсутствуют
347	521490.04	2223797.81	-	0.1	данные отсутствуют	данные отсутствуют
348	521472.33	2223839.49	-	0.1	данные отсутствуют	данные отсутствуют
349	521444.94	2223903.78	-	0.1	данные отсутствуют	данные отсутствуют
350	521407.9	2223990.27	-	0.1	данные отсутствуют	данные отсутствуют
351	521368.54	2224082.36	-	0.1	данные отсутствуют	данные отсутствуют
352	521322.73	2224186.13	-	0.1	данные отсутствуют	данные отсутствуют



ДОКУМЕНТ ПОДПИСАН
ЭЛЕКТРОННОЙ ПОДПИСЬЮ

Сертификат: 0091AAF5A599507BC7E6D39D2DFA052F9A

Владелец: ФЕДЕРАЛЬНАЯ СЛУЖБА ГОСУДАРСТВЕННОЙ
РЕГИСТРАЦИИ, КАДАСТРА И КАРТОГРАФИИ
Действителен: с 16.09.2025 по 10.12.2026

полное наименование должности

инициалы, фамилия

Сооружение

вид объекта недвижимости

Лист № 22 раздела 5.1

Всего листов раздела 5.1: 33

Всего разделов: 3

Всего листов выписки: 37

19.11.2025г. № КУВИ-001/2025-211476536

Кадастровый номер:

59:01:0000000:77992

353	521281.51	2224224.69	-	0.1	данные отсутствуют	данные отсутствуют
354	521262.69	2224269.3	-	0.1	данные отсутствуют	данные отсутствуют
355	521256.5	2224287.26	-	0.1	данные отсутствуют	данные отсутствуют
356	521250.53	2224329.28	-	0.1	данные отсутствуют	данные отсутствуют
357	521271.23	2224335.76	-	0.1	данные отсутствуют	данные отсутствуют
358	521259.81	2224425.8	-	0.1	данные отсутствуют	данные отсутствуют
359	521245.83	2224487.34	-	0.1	данные отсутствуют	данные отсутствуют
360	521230.5	2224563.29	-	0.1	данные отсутствуют	данные отсутствуют
361	521225.69	2224598.45	-	0.1	данные отсутствуют	данные отсутствуют
362	521211.81	2224596.45	-	0.1	данные отсутствуют	данные отсутствуют
363	521204.48	2224644.26	-	0.1	данные отсутствуют	данные отсутствуют
364	521195.42	2224645.31	-	0.1	данные отсутствуют	данные отсутствуют
365	521179.62	2224707.06	-	0.1	данные отсутствуют	данные отсутствуют
366	521184.4	2224760.77	-	0.1	данные отсутствуют	данные отсутствуют
367	521173.61	2224832.73	-	0.1	данные отсутствуют	данные отсутствуют
368	521161.74	2224908.16	-	0.1	данные отсутствуют	данные отсутствуют
369	521156.28	2224984.11	-	0.1	данные отсутствуют	данные отсутствуют



ДОКУМЕНТ ПОДПИСАН
ЭЛЕКТРОННОЙ ПОДПИСЬЮ

Сертификат: 0091AAF5A599507BC7E6D39D2DFA052F9A

Владелец: ФЕДЕРАЛЬНАЯ СЛУЖБА ГОСУДАРСТВЕННОЙ
РЕГИСТРАЦИИ, КАДАСТРА И КАРТОГРАФИИ
Действителен: с 16.09.2025 по 10.12.2026

полное наименование должности

инициалы, фамилия

Сооружение

вид объекта недвижимости

Лист № 23 раздела 5.1

Всего листов раздела 5.1: 33

Всего разделов: 3

Всего листов выписки: 37

19.11.2025г. № КУВИ-001/2025-211476536

Кадастровый номер:

59:01:0000000:77992

370	521120.27	2225012.49	-	0.1	данные отсутствуют	данные отсутствуют
371	521103.04	2225098.47	-	0.1	данные отсутствуют	данные отсутствуют
372	521094.47	2225132.59	-	0.1	данные отсутствуют	данные отсутствуют
373	521068.12	2225239.33	-	0.1	данные отсутствуют	данные отсутствуют
374	521081.05	2225268.41	-	0.1	данные отсутствуют	данные отсутствуют
375	521003.93	2225249.01	-	0.1	данные отсутствуют	данные отсутствуют
376	520968.78	2225239.96	-	0.1	данные отсутствуют	данные отсутствуют
377	520939.84	2225233.04	-	0.1	данные отсутствуют	данные отсутствуют
378	520923.9	2225227.65	-	0.1	данные отсутствуют	данные отсутствуют
379	520904.09	2225303.95	-	0.1	данные отсутствуют	данные отсутствуют
380	520899.14	2225322.05	-	0.1	данные отсутствуют	данные отсутствуют
381	520871.39	2225384.29	-	0.1	данные отсутствуют	данные отсутствуют
382	520842.81	2225435.74	-	0.1	данные отсутствуют	данные отсутствуют
383	520813.84	2225483.5	-	0.1	данные отсутствуют	данные отсутствуют
384	520764.66	2225561.8	-	0.1	данные отсутствуют	данные отсутствуют
385	520801.27	2225584.79	-	0.1	данные отсутствуют	данные отсутствуют
386	520768.82	2225635.82	-	0.1	данные отсутствуют	данные отсутствуют



ДОКУМЕНТ ПОДПИСАН
ЭЛЕКТРОННОЙ ПОДПИСЬЮ

Сертификат: 0091AAF5A599507BC7E6D39D2DFA052F9A

Владелец: ФЕДЕРАЛЬНАЯ СЛУЖБА ГОСУДАРСТВЕННОЙ

РЕГИСТРАЦИИ, КАДАСТРА И КАРТОГРАФИИ

Действителен: с 16.09.2025 по 10.12.2026

полное наименование должности

инициалы, фамилия

Сооружение

вид объекта недвижимости

Лист № 24 раздела 5.1

Всего листов раздела 5.1: 33

Всего разделов: 3

Всего листов выписки: 37

19.11.2025г. № КУВИ-001/2025-211476536

Кадастровый номер:

59:01:0000000:77992

387	520750.73	2225664.33	-	0.1	данные отсутствуют	данные отсутствуют
388	520756.5	2225672.32	-	0.1	данные отсутствуют	данные отсутствуют
389	520737.65	2225707.28	-	0.1	данные отсутствуют	данные отсутствуют
390	520719.08	2225741.83	-	0.1	данные отсутствуют	данные отсутствуют
391	520719.59	2225754.77	-	0.1	данные отсутствуют	данные отсутствуют
392	520803.52	2225809.97	-	0.1	данные отсутствуют	данные отсутствуют
393	520789.47	2225830.46	-	0.1	данные отсутствуют	данные отсутствуют
394	520817.27	2225850.62	-	0.1	данные отсутствуют	данные отсутствуют
395	520773.42	2225925.8	-	0.1	данные отсутствуют	данные отсутствуют
396	520753.51	2225975.28	-	0.1	данные отсутствуют	данные отсутствуют
397	520732.34	2226050.74	-	0.1	данные отсутствуют	данные отсутствуют
398	520711.71	2226131.55	-	0.1	данные отсутствуют	данные отсутствуют
399	520690.23	2226213.45	-	0.1	данные отсутствуют	данные отсутствуют
400	520670.1	2226290.53	-	0.1	данные отсутствуют	данные отсутствуют
401	520647.36	2226385.19	-	0.1	данные отсутствуют	данные отсутствуют
402	520624.06	2226476.46	-	0.1	данные отсутствуют	данные отсутствуют
403	520607.79	2226567.25	-	0.1	данные отсутствуют	данные отсутствуют



ДОКУМЕНТ ПОДПИСАН
ЭЛЕКТРОННОЙ ПОДПИСЬЮ

Сертификат: 0091AAF5A599507BC7E6D39D2DFA052F9A

Владелец: ФЕДЕРАЛЬНАЯ СЛУЖБА ГОСУДАРСТВЕННОЙ

РЕГИСТРАЦИИ, КАДАСТРА И КАРТОГРАФИИ

Действителен: с 16.09.2025 по 10.12.2026

полное наименование должности

инициалы, фамилия

Сооружение

вид объекта недвижимости

Лист № 25 раздела 5.1

Всего листов раздела 5.1: 33

Всего разделов: 3

Всего листов выписки: 37

19.11.2025г. № КУВИ-001/2025-211476536

Кадастровый номер:

59:01:0000000:77992

404	520626.36	2226570.49	-	0.1	данные отсутствуют	данные отсутствуют
405	520625.92	2226575.32	-	0.1	данные отсутствуют	данные отсутствуют
406	520628.81	2226656.15	-	0.1	данные отсутствуют	данные отсутствуют
407	520646.11	2226695.33	-	0.1	данные отсутствуют	данные отсутствуют
408	520663.55	2226719.32	-	0.1	данные отсутствуют	данные отсутствуют
409	520725.7	2226793.78	-	0.1	данные отсутствуют	данные отсутствуют
410	520787.56	2226870.13	-	0.1	данные отсутствуют	данные отсутствуют
411	520815.77	2226905.29	-	0.1	данные отсутствуют	данные отсутствуют
412	520848.35	2226948.02	-	0.1	данные отсутствуют	данные отсутствуют
413	520901.57	2227013.44	-	0.1	данные отсутствуют	данные отсутствуют
414	520971.87	2227104.22	-	0.1	данные отсутствуют	данные отсутствуют
415	520992.95	2227138.91	-	0.1	данные отсутствуют	данные отсутствуют
416	521029.16	2227217.94	-	0.1	данные отсутствуют	данные отсутствуют
417	521034.11	2227229.4	-	0.1	данные отсутствуют	данные отсутствуют
418	521060.13	2227288.08	-	0.1	данные отсутствуют	данные отсутствуют
419	521078.72	2227295.74	-	0.1	данные отсутствуют	данные отсутствуют
420	521088.31	2227379.9	-	0.1	данные отсутствуют	данные отсутствуют



ДОКУМЕНТ ПОДПИСАН
ЭЛЕКТРОННОЙ ПОДПИСЬЮ

Сертификат: 0091AAF5A599507BC7E6D39D2DFA052F9A

Владелец: ФЕДЕРАЛЬНАЯ СЛУЖБА ГОСУДАРСТВЕННОЙ
РЕГИСТРАЦИИ, КАДАСТРА И КАРТОГРАФИИ
Действителен: с 16.09.2025 по 10.12.2026

полное наименование должности

инициалы, фамилия

Сооружение

вид объекта недвижимости

Лист № 26 раздела 5.1

Всего листов раздела 5.1: 33

Всего разделов: 3

Всего листов выписки: 37

19.11.2025г. № КУВИ-001/2025-211476536

Кадастровый номер:

59:01:0000000:77992

421	521109.7	2227547.75	-	0.1	данные отсутствуют	данные отсутствуют
422	521113.91	2227578.75	-	0.1	данные отсутствуют	данные отсутствуют
423	521121.38	2227619.01	-	0.1	данные отсутствуют	данные отсутствуют
424	521126.6	2227658.63	-	0.1	данные отсутствуют	данные отсутствуют
425	521129.57	2227707.2	-	0.1	данные отсутствуют	данные отсутствуют
426	521134.63	2227769.41	-	0.1	данные отсутствуют	данные отсутствуют
427	521149.07	2227893.56	-	0.1	данные отсутствуют	данные отсутствуют
428	521161.36	2227987.92	-	0.1	данные отсутствуют	данные отсутствуют
429	521175.82	2228061.32	-	0.1	данные отсутствуют	данные отсутствуют
430	521212.45	2228154.64	-	0.1	данные отсутствуют	данные отсутствуют
431	521249.91	2228246.93	-	0.1	данные отсутствуют	данные отсутствуют
432	521290.85	2228346.23	-	0.1	данные отсутствуют	данные отсутствуют
433	521329.11	2228441.1	-	0.1	данные отсутствуют	данные отсутствуют
434	521372.47	2228546.04	-	0.1	данные отсутствуют	данные отсутствуют
435	521383.74	2228561.65	-	0.1	данные отсутствуют	данные отсутствуют
436	521396.15	2228574.19	-	0.1	данные отсутствуют	данные отсутствуют
437	521369.51	2228658.31	-	0.1	данные отсутствуют	данные отсутствуют



ДОКУМЕНТ ПОДПИСАН
ЭЛЕКТРОННОЙ ПОДПИСЬЮ

Сертификат: 0091AAF5A599507BC7E6D39D2DFA052F9A

Владелец: ФЕДЕРАЛЬНАЯ СЛУЖБА ГОСУДАРСТВЕННОЙ
РЕГИСТРАЦИИ, КАДАСТРА И КАРТОГРАФИИ
Действителен: с 16.09.2025 по 10.12.2026

полное наименование должности

инициалы, фамилия

Сооружение

вид объекта недвижимости

Лист № 27 раздела 5.1

Всего листов раздела 5.1: 33

Всего разделов: 3

Всего листов выписки: 37

19.11.2025г. № КУВИ-001/2025-211476536

Кадастровый номер:

59:01:0000000:77992

438	521334.19	2228653.89	-	0.1	данные отсутствуют	данные отсутствуют
439	521240.52	2228679.94	-	0.1	данные отсутствуют	данные отсутствуют
440	521223.37	2228680.52	-	0.1	данные отсутствуют	данные отсутствуют
441	521151.49	2228700.17	-	0.1	данные отсутствуют	данные отсутствуют
442	521134.58	2228707.88	-	0.1	данные отсутствуют	данные отсутствуют
443	521126.64	2228723.71	-	0.1	данные отсутствуют	данные отсутствуют
444	521084.96	2228733.78	-	0.1	данные отсутствуют	данные отсутствуют
445	521046.55	2228747.14	-	0.1	данные отсутствуют	данные отсутствуют
446	521005.88	2228782.19	-	0.1	данные отсутствуют	данные отсутствуют
447	520970.05	2228825.34	-	0.1	данные отсутствуют	данные отсутствуют
448	520925.11	2228891.21	-	0.1	данные отсутствуют	данные отсутствуют
449	520889.05	2228951.59	-	0.1	данные отсутствуют	данные отсутствуют
450	520859.47	2228997.39	-	0.1	данные отсутствуют	данные отсутствуют
451	520797.24	2229098.45	-	0.1	данные отсутствуют	данные отсутствуют
452	520731.12	2229205.21	-	0.1	данные отсутствуют	данные отсутствуют
453	520664.96	2229312.48	-	0.1	данные отсутствуют	данные отсутствуют
454	520647.01	2229341.74	-	0.1	данные отсутствуют	данные отсутствуют



ДОКУМЕНТ ПОДПИСАН
ЭЛЕКТРОННОЙ ПОДПИСЬЮ

Сертификат: 0091AAF5A599507BC7E6D39D2DFA052F9A

Владелец: ФЕДЕРАЛЬНАЯ СЛУЖБА ГОСУДАРСТВЕННОЙ

РЕГИСТРАЦИИ, КАДАСТРА И КАРТОГРАФИИ

Действителен: с 16.09.2025 по 10.12.2026

полное наименование должности

инициалы, фамилия

Сооружение

вид объекта недвижимости

Лист № 28 раздела 5.1

Всего листов раздела 5.1: 33

Всего разделов: 3

Всего листов выписки: 37

19.11.2025г. № КУВИ-001/2025-211476536

Кадастровый номер:

59:01:0000000:77992

455	520598.16	2229420.52	-	0.1	данные отсутствуют	данные отсутствуют
456	520533.95	2229525.1	-	0.1	данные отсутствуют	данные отсутствуют
457	520468.25	2229632.09	-	0.1	данные отсутствуют	данные отсутствуют
458	520408.64	2229727.86	-	0.1	данные отсутствуют	данные отсутствуют
459	520343.4	2229833.86	-	0.1	данные отсутствуют	данные отсутствуют
460	520277.44	2229940.4	-	0.1	данные отсутствуют	данные отсутствуют
461	520212.55	2230045.72	-	0.1	данные отсутствуют	данные отсутствуют
462	520144.44	2230156.47	-	0.1	данные отсутствуют	данные отсутствуют
463	520080.35	2230259.07	-	0.1	данные отсутствуют	данные отсутствуют
464	520018.4	2230359.32	-	0.1	данные отсутствуют	данные отсутствуют
465	520007.55	2230375.31	-	0.1	данные отсутствуют	данные отсутствуют
466	519999.04	2230385.91	-	0.1	данные отсутствуют	данные отсутствуют
467	519987.26	2230397.17	-	0.1	данные отсутствуют	данные отсутствуют
468	519980.1	2230402.74	-	0.1	данные отсутствуют	данные отсутствуют
469	519961.18	2230414.58	-	0.1	данные отсутствуют	данные отсутствуют
470	519944.27	2230423.04	-	0.1	данные отсутствуют	данные отсутствуют
471	519898.2	2230439	-	0.1	данные отсутствуют	данные отсутствуют



ДОКУМЕНТ ПОДПИСАН
ЭЛЕКТРОННОЙ ПОДПИСЬЮ

Сертификат: 0091AAF5A599507BC7E6D39D2DFA052F9A

Владелец: ФЕДЕРАЛЬНАЯ СЛУЖБА ГОСУДАРСТВЕННОЙ
РЕГИСТРАЦИИ, КАДАСТРА И КАРТОГРАФИИ
Действителен: с 16.09.2025 по 10.12.2026

полное наименование должности

инициалы, фамилия

Сооружение			
вид объекта недвижимости			
Лист № 29 раздела 5.1	Всего листов раздела 5.1: 33	Всего разделов: 3	Всего листов выписки: 37

19.11.2025г. № КУВИ-001/2025-211476536	
Кадастровый номер:	59:01:0000000:77992

472	519805.9	2230460.41	-	0.1	данные отсутствуют	данные отсутствуют
473	519769.6	2230465.28	-	0.1	данные отсутствуют	данные отсутствуют
474	519672.1	2230486.99	-	0.1	данные отсутствуют	данные отсутствуют
475	519587.58	2230506.41	-	0.1	данные отсутствуют	данные отсутствуют
476	519502.41	2230525.83	-	0.1	данные отсутствуют	данные отсутствуют
477	519365.52	2230557.66	-	0.1	данные отсутствуют	данные отсутствуют
478	519342.41	2230574.39	-	0.1	данные отсутствуют	данные отсутствуют
479	519335.75	2230567.35	-	0.1	данные отсутствуют	данные отсутствуют
480	519332.3	2230554.1	-	0.1	данные отсутствуют	данные отсутствуют
481	519234.91	2230576.5	-	0.1	данные отсутствуют	данные отсутствуют
482	519137.42	2230598.92	-	0.1	данные отсутствуют	данные отсутствуют
483	519039.83	2230621.37	-	0.1	данные отсутствуют	данные отсутствуют
484	518942.35	2230643.79	-	0.1	данные отсутствуют	данные отсутствуют
485	518844.95	2230666.2	-	0.1	данные отсутствуют	данные отсутствуют
486	518747.46	2230688.57	-	0.1	данные отсутствуют	данные отсутствуют
487	518650.04	2230711.04	-	0.1	данные отсутствуют	данные отсутствуют
488	518552.63	2230733.46	-	0.1	данные отсутствуют	данные отсутствуют



ДОКУМЕНТ ПОДПИСАН
ЭЛЕКТРОННОЙ ПОДПИСЬЮ

Сертификат: 0091AAF5A599507BC7E6D39D2DFA052F9A

Владелец: ФЕДЕРАЛЬНАЯ СЛУЖБА ГОСУДАРСТВЕННОЙ
РЕГИСТРАЦИИ, КАДАСТРА И КАРТОГРАФИИ
Действителен: с 16.09.2025 по 10.12.2026

полное наименование должности

инициалы, фамилия

Сооружение			
вид объекта недвижимости			
Лист № 30 раздела 5.1	Всего листов раздела 5.1: 33	Всего разделов: 3	Всего листов выписки: 37

19.11.2025г. № КУВИ-001/2025-211476536	
Кадастровый номер:	59:01:0000000:77992

489	518455.05	2230755.85	-	0.1	данные отсутствуют	данные отсутствуют
490	518378.2	2230773.6	-	0.1	данные отсутствуют	данные отсутствуют
491	518382.25	2230789.02	-	0.1	данные отсутствуют	данные отсутствуют
492	518378.69	2230792.31	-	0.1	данные отсутствуют	данные отсутствуют
493	518365.93	2230801.8	-	0.1	данные отсутствуют	данные отсутствуют
494	518356.47	2230804.5	-	0.1	данные отсутствуют	данные отсутствуют
495	518350.83	2230801.44	-	0.1	данные отсутствуют	данные отсутствуют
496	518347.06	2230793.92	-	0.1	данные отсутствуют	данные отсутствуют
497	518321.6	2230801.57	-	0.1	данные отсутствуют	данные отсутствуют
498	518244.65	2230826.15	-	0.1	данные отсутствуют	данные отсутствуют
499	518179.66	2230848.13	-	0.1	данные отсутствуют	данные отсутствуют
500	518077.95	2230881.58	-	0.1	данные отсутствуют	данные отсутствуют
501	518010.62	2230902.16	-	0.1	данные отсутствуют	данные отсутствуют
502	517972.83	2230915.73	-	0.1	данные отсутствуют	данные отсутствуют
503	517890.9	2230942.93	-	0.1	данные отсутствуют	данные отсутствуют
504	517883.83	2230962.22	-	0.1	данные отсутствуют	данные отсутствуют
505	517830.33	2230984.83	-	0.1	данные отсутствуют	данные отсутствуют



ДОКУМЕНТ ПОДПИСАН
ЭЛЕКТРОННОЙ ПОДПИСЬЮ

Сертификат: 0091AAF5A599507BC7E6D39D2DFA052F9A

Владелец: ФЕДЕРАЛЬНАЯ СЛУЖБА ГОСУДАРСТВЕННОЙ
РЕГИСТРАЦИИ, КАДАСТРА И КАРТОГРАФИИ
Действителен: с 16.09.2025 по 10.12.2026

полное наименование должности

инициалы, фамилия

Сооружение			
вид объекта недвижимости			
Лист № 31 раздела 5.1	Всего листов раздела 5.1: 33	Всего разделов: 3	Всего листов выписки: 37

19.11.2025г. № КУВИ-001/2025-211476536	
Кадастровый номер:	59:01:0000000:77992

506	517835.52	2230987.77	-	0.1	данные отсутствуют	данные отсутствуют
507	517768.74	2231008.02	-	0.1	данные отсутствуют	данные отсутствуют
508	517715.96	2231025.24	-	0.1	данные отсутствуют	данные отсутствуют
509	517717.62	2231033.83	-	0.1	данные отсутствуют	данные отсутствуют
510	517666.2	2231051.86	-	0.1	данные отсутствуют	данные отсутствуют
511	517662.01	2231050.64	-	0.1	данные отсутствуют	данные отсутствуют
512	517634.42	2230963.03	-	0.1	данные отсутствуют	данные отсутствуют
513	517602.64	2230853.15	-	0.1	данные отсутствуют	данные отсутствуют
514	517574.59	2230759.66	-	0.1	данные отсутствуют	данные отсутствуют
515	517575.82	2230752.2	-	0.1	данные отсутствуют	данные отсутствуют
516	517554.3	2230680.72	-	0.1	данные отсутствуют	данные отсутствуют
517	517528.74	2230600.54	-	0.1	данные отсутствуют	данные отсутствуют
518	517520.11	2230570.56	-	0.1	данные отсутствуют	данные отсутствуют
519	517492.88	2230476.16	-	0.1	данные отсутствуют	данные отсутствуют
520	517464.43	2230384.94	-	0.1	данные отсутствуют	данные отсутствуют
521	517439.69	2230305.01	-	0.1	данные отсутствуют	данные отсутствуют
522	517414.08	2230231.74	-	0.1	данные отсутствуют	данные отсутствуют



ДОКУМЕНТ ПОДПИСАН
ЭЛЕКТРОННОЙ ПОДПИСЬЮ

Сертификат: 0091AAF5A599507BC7E6D39D2DFA052F9A

Владелец: ФЕДЕРАЛЬНАЯ СЛУЖБА ГОСУДАРСТВЕННОЙ
РЕГИСТРАЦИИ, КАДАСТРА И КАРТОГРАФИИ
Действителен: с 16.09.2025 по 10.12.2026

полное наименование должности

инициалы, фамилия

Сооружение						
вид объекта недвижимости						
Лист № 32 раздела 5.1		Всего листов раздела 5.1: 33		Всего разделов: 3		Всего листов выписки: 37
19.11.2025г. № КУВИ-001/2025-211476536						
Кадастровый номер:				59:01:0000000:77992		
523	517395.75	2230174.52	-	0.1	данные отсутствуют	данные отсутствуют
524	517385.99	2230140.91	-	0.1	данные отсутствуют	данные отсутствуют
525	517365.29	2230073.72	-	0.1	данные отсутствуют	данные отсутствуют
526	517324.62	2229943.56	-	0.1	данные отсутствуют	данные отсутствуют
527	517319.39	2229933.63	-	0.1	данные отсутствуют	данные отсутствуют
528	517327.1	2229956.38	-	0.1	данные отсутствуют	данные отсутствуют
529	517320.23	2229955.89	-	0.1	данные отсутствуют	данные отсутствуют
2. Сведения о предельных высоте и глубине конструктивных элементов объекта недвижимости						
Предельная глубина конструктивных элементов объекта недвижимости, м				данные отсутствуют		
Предельная высота конструктивных элементов объекта недвижимости, м				данные отсутствуют		



ДОКУМЕНТ ПОДПИСАН
ЭЛЕКТРОННОЙ ПОДПИСЬЮ

Сертификат: 0091AAF5A599507BC7E6D39D2DFA052F9A

Владелец: ФЕДЕРАЛЬНАЯ СЛУЖБА ГОСУДАРСТВЕННОЙ
РЕГИСТРАЦИИ, КАДАСТРА И КАРТОГРАФИИ
Действителен: с 16.09.2025 по 10.12.2026

полное наименование должности

инициалы, фамилия

Сооружение			
вид объекта недвижимости			
Лист № 33 раздела 5.1	Всего листов раздела 5.1: 33	Всего разделов: 3	Всего листов выписки: 37

19.11.2025г. № КУВИ-001/2025-211476536	
Кадастровый номер:	59:01:0000000:77992

3. Сведения о характерных точках пересечения контура объекта недвижимости с контуром (контурами) иных зданий, сооружений, объектов незавершенного строительства

Система координат 59.2						
Номера характерных точек контура	Координаты, м		Средняя квадратическая погрешность определения координат характерных точек контура, м	Глубина, высота, м		Кадастровые номера иных объектов недвижимости, с контурами которых пересекается контур данного объекта недвижимости
	X	Y		H1	H2	
1	2	3	4	5	6	7
данные отсутствуют	данные отсутствуют	данные отсутствуют	данные отсутствуют	данные отсутствуют	данные отсутствуют	данные отсутствуют



ДОКУМЕНТ ПОДПИСАН
ЭЛЕКТРОННОЙ ПОДПИСЬЮ

Сертификат: 0091AAF5A599507BC7E6D39D2DFA052F9A

Владелец: ФЕДЕРАЛЬНАЯ СЛУЖБА ГОСУДАРСТВЕННОЙ
РЕГИСТРАЦИИ, КАДАСТРА И КАРТОГРАФИИ
Действителен: с 16.09.2025 по 10.12.2026

полное наименование должности

инициалы, фамилия