



АДМИНИСТРАЦИЯ ГОРОДА ПЕРМИ
НАЧАЛЬНИК ДЕПАРТАМЕНТА
ЗЕМЕЛЬНЫХ ОТНОШЕНИЙ
РАСПОРЯЖЕНИЕ

15.07.2025

№ 21-01-03-5743

**О проведении аукциона
по продаже земельного участка
в Свердловском районе
города Перми**

На основании статьи 39.18 Земельного кодекса Российской Федерации, Положения о департаменте земельных отношений администрации города Перми, утвержденного решением Пермской городской Думы от 24 февраля 2015 г. № 39:

1. Провести аукцион по продаже земельного участка, государственная собственность на который не разграничена, с кадастровым номером 59:01:5010065:140 площадью 1000 кв. м, расположенного по адресу: Российская Федерация, Пермский край, городской округ Пермский, город Пермь, жилой район Ново-Бродовский, улица Пасечная, земельный участок 52 (далее – земельный участок), для индивидуального жилищного строительства.

Разрешенное использование земельного участка – для индивидуального жилищного строительства.

2. Настоящее распоряжение вступает в силу со дня подписания и действует до дня заключения договора купли-продажи земельного участка с кадастровым номером 59:01:5010065:140.

3. Контроль за исполнением настоящего распоряжения возложить на заместителя начальника департамента земельных отношений администрации города Перми Шафранову Е.П.

Документ подписан электронной подписью

Сертификат: 08CA077ACA0F7771A6A2992495050690

Владелец: Пьянкова Лариса Владимировна

Действителен: с 14.10.2024 по 07.01.2026

Л.В. Пьянкова



АДМИНИСТРАЦИЯ ГОРОДА ПЕРМИ
НАЧАЛЬНИК ДЕПАРТАМЕНТА
ГРАДОСТРОИТЕЛЬСТВА И АРХИТЕКТУРЫ
РАСПОРЯЖЕНИЕ

23.06.2025

059-22-01-03-1665

**О присвоении адресов
объектам адресации**

В соответствии с Федеральным законом от 28 декабря 2013 г. № 443-ФЗ «О федеральной информационной адресной системе и о внесении изменений в Федеральный закон «Об общих принципах организации местного самоуправления в Российской Федерации», постановлениями Правительства Российской Федерации от 19 ноября 2014 г. № 1221 «Об утверждении Правил присвоения, изменения и аннулирования адресов», от 22 мая 2015 г. № 492 «О составе сведений об адресах, размещаемых в государственном адресном реестре, порядке межведомственного информационного взаимодействия при ведении государственного адресного реестра, о внесении изменений и признании утратившими силу некоторых актов Правительства Российской Федерации», решением Пермской городской Думы от 27 сентября 2011 г. № 193 «О создании департамента градостроительства и архитектуры администрации города Перми», постановлением администрации города Перми от 06 апреля 2009 г. № 191 «Об адресном реестре города Перми»:

1. На основании обращений от 04 июня 2025 г. № 059-21-01-08-2654, от 16 июня 2025 г. № 059-21-01-08-2846 объектам адресации:

земельному участку с кадастровым номером 59:01:5010065:141 площадью 1000 кв. м, расположенному в Свердловском районе, присвоен адрес: Российская Федерация, Пермский край, Пермский городской округ, г. Пермь, ж/р Ново-Бродовский, ул. Пасечная, з/у 46;

земельному участку с кадастровым номером 59:01:5010065:143 площадью 1000 кв. м, расположенному в Свердловском районе, присвоен адрес: Российская Федерация, Пермский край, Пермский городской округ, г. Пермь, ж/р Ново-Бродовский, ул. Пасечная, з/у 48;

земельному участку с кадастровым номером 59:01:5010065:130 площадью 1000 кв. м, расположенному в Свердловском районе, присвоен адрес: Российская Федерация, Пермский край, Пермский городской округ, г. Пермь, ж/р Ново-Бродовский, ул. Пасечная, з/у 50;

земельному участку с кадастровым номером 59:01:5010065:140 площадью 1000 кв. м, расположенному в Свердловском районе, присвоен адрес: Российская Федерация, Пермский край, Пермский городской округ, г. Пермь, ж/р Ново-Бродовский, ул. Пасечная, з/у 52;



земельному участку с кадастровым номером 59:01:5010065:132 площадью 1000 кв. м, расположенному в Свердловском районе, присвоен адрес: Российская Федерация, Пермский край, Пермский городской округ, г. Пермь, ж/р Ново-Бродовский, ул. Пасечная, з/у 54;

земельному участку с кадастровым номером 59:01:5010065:128 площадью 1000 кв. м, расположенному в Свердловском районе, присвоен адрес: Российская Федерация, Пермский край, Пермский городской округ, г. Пермь, ж/р Ново-Бродовский, ул. Пасечная, з/у 56;

земельному участку с кадастровым номером 59:01:5010017:166 площадью 1074 кв. м, расположенному в Свердловском районе, присвоен адрес: Российская Федерация, Пермский край, Пермский городской округ, г. Пермь, ж/р Ново-Бродовский, ул. Грибная, з/у 51.

2. Реквизиты и наименования документов, на основании которых принято решение о присвоении адресов объектам адресации:

выписка из Единого государственного реестра недвижимости об объекте недвижимости 20 июня 2025 г. № КУВИ-001/2025-126305190;

выписка из Единого государственного реестра недвижимости об объекте недвижимости 20 июня 2025 г. № КУВИ-001/2025-126305154;

выписка из Единого государственного реестра недвижимости об объекте недвижимости 20 июня 2025 г. № КУВИ-001/2025-126305223;

выписка из Единого государственного реестра недвижимости об объекте недвижимости 20 июня 2025 г. № КУВИ-001/2025-126305212;

выписка из Единого государственного реестра недвижимости об объекте недвижимости 20 июня 2025 г. № КУВИ-001/2025-126305147;

выписка из Единого государственного реестра недвижимости об объекте недвижимости 20 июня 2025 г. № КУВИ-001/2025-126305173;

выписка из Единого государственного реестра недвижимости об объекте недвижимости 20 июня 2025 г. № КУВИ-001/2025-126305186.

3. Местоположение объектов адресации указано согласно приложениям 1, 2 к настоящему распоряжению.

4. Отделу ведения адресного реестра в течение 3 рабочих дней со дня вступления в силу настоящего распоряжения внести настоящее распоряжение в государственный адресный реестр.

5. Настоящее распоряжение вступает в силу со дня подписания.

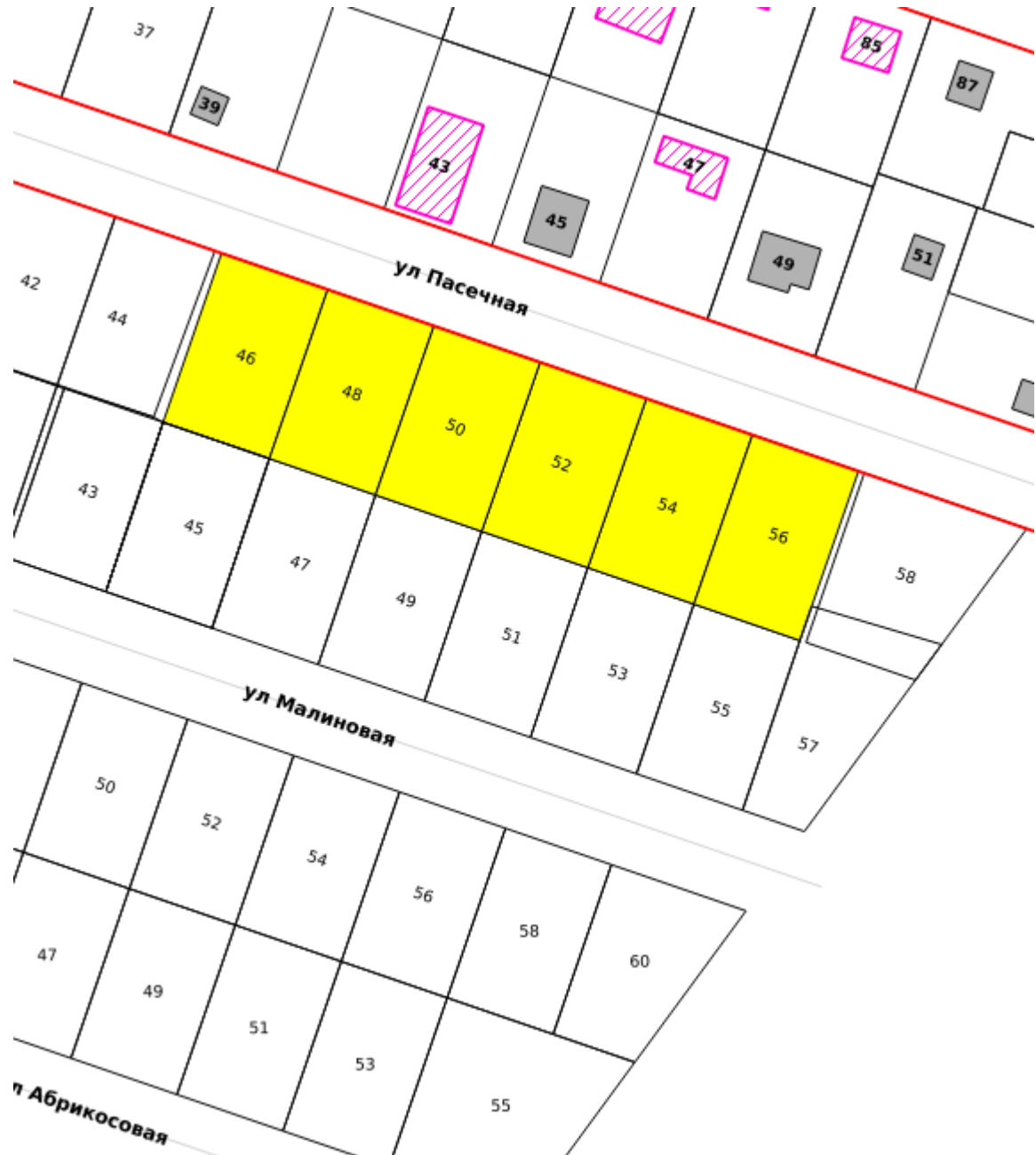
6. Контроль за исполнением настоящего распоряжения возложить на заместителя начальника департамента градостроительства и архитектуры администрации города Перми Сюткина В.Г.



А.В. Лебедева



Схема местоположения объектов адресации



М 1:1500





АДМИНИСТРАЦИЯ
ГОРОДА ПЕРМИ
АДМИНИСТРАЦИЯ
СВЕРДЛОВСКОГО РАЙОНА

Сибирская ул., д. 58, Пермь, 614007
тел. (342) 241-27-99, факс 244-56-74

e-mail: asvr@perm.permkrai.ru

05.06.2025 059-39-01-38/3-197

№ _____

На № 059-21-01-08-2653 от 04.06.2025

О направлении информации

Заместителю начальника
аналитического отдела
департамента земельных
отношений администрации
города Перми
Трушевской А.А.

Уважаемая Анна Андреевна!

На Ваш запрос, о предоставлении информации в отношении земельных участков с кадастровыми номерами 59:01:5010065:128, 59:01:5010065:130, 59:01:5010065:132, 59:01:5010065:140, 59:01:5010065:141, 59:01:5010065:143 площадью 1000 кв.м. расположенных по адресу: Пермский край, г. Пермь, Свердловский район, ул. Пасечная, сообщаем следующее.

Специалистом администрации района 05.06.2025 проведено визуальное обследование вышеуказанных земельных участков по результатам которого установлено.

Согласно сведениям публичной кадастровой карты, земельные участки сформированы и поставлены на государственный кадастровый учет, имеют вид разрешенного использования «для индивидуального жилищного строительства».

В ходе визуального обследования установлено, что на вышеуказанных территориях произрастает древесно-кустарниковая растительность.

Ближайшие источники противопожарного водоснабжения (пожарные водоемы) расположены по ул. Виноградная, 22, емкость 100 куб.м, собственник (гарантирующая организация) ЖК «Янтарный», по ул. Ореховая, 102, емкость 100 куб.м, муниципальная собственность.

Приложение: на 18 л. в 1 экз.

С уважением,
и.о. первого заместителя главы администрации

Ю.А. Дудкин

Кокарев А.А.
244 17 64



Акт выездного обследования

«05» июня 2025 г.

№ 30

На основании письма № 059-21-01-08-2653 от 04.06.2025 департамента земельных отношений администрации города Перми

(наименование органа муниципального земельного контроля)

05 июня 2025, начальником отдела по взаимодействию с административными органами администрации Свердловского района города Перми: Дудкиным Юрием Александровичем

(дата проведения контрольного мероприятия, должность, фамилия, имя, отчество лица, проводившего контрольное мероприятие)

проведено обследование земельного участка с кадастровым номером 59:01:5010065:140, площадью 1000 кв. м. расположенного по адресу: г. Пермь, ул. Пасечная, с видом разрешенного использования «для индивидуального жилищного строительства».

(кадастровый номер (при наличии), местоположение)

используемого контролируемым лицом (при наличии таких сведений): отсутствует

(наименование юридического лица, фамилия, имя, отчество (при наличии) индивидуального предпринимателя, физического лица, представителя контролируемого лица)

При проведении выездного обследования совершены следующие контрольные действия:

осмотр земельного участка

(контрольные действия, совершенные в ходе проведения контрольного мероприятия, а также информация о составлении протоколов таких контрольных действий)

При проведении выездного обследования применены следующие способы фиксации фактического использования указанного земельного участка: фотосъемка.

(информация об использовании фотосъемки и видеозаписи (при совершении инструментального обследования)

Специалистом администрации 05.06.2025 проведено обследование земельного участка с кадастровым номером 59:01:5010065:140, площадью 1000 кв. м. расположенного по адресу: г. Пермь, ул. Пасечная. По результатам которого установлено что на вышеуказанной территории произрастает древесно-кустарниковая растительность.

Согласно сведениям публичной кадастровой карты, вышеуказанные земельные участки сформированы и поставлены на государственный кадастровый учет, имеют вид разрешенного использования «для индивидуального жилищного строительства».

Расположение ближайших источников противопожарного водоснабжения (пожарные водоемы) ул. Виноградная, 22, емкость 100 куб.м, собственник (гарантирующая организация) ЖК «Янтарный», ул. Ореховая, 102, емкость 100 куб.м, муниципальная собственность.

По результатам обследования земельных участков фактов нарушения земельного законодательства не выявлено.

Приложение: фотографии на 2 л. в 1 экз.

Начальник отдела по взаимодействию с административными органами администрации Свердловского района г. Перми

(подпись)

Ю.А. Дудкин
(инициалы, фамилия)







АДМИНИСТРАЦИЯ
ГОРОДА ПЕРМИ
УПРАВЛЕНИЕ ПО ЭКОЛОГИИ
И ПРИРОДОПОЛЬЗОВАНИЮ

Советская ул., д. 22, Пермь, 614015
тел./факс (342) 210-99-91
e-mail: uep@perm.permkrai.ru
http://www.gorodperm.ru

Начальнику аналитического отдела
департамента земельных
отношений администрации
города Перми
Трушевой А.А.

18.06.2025 № 059-33-01-10/3-360

На № 059-21-01-08-2679 от 04.06.2025

О выдаче перечня мероприятий

Уважаемая Анна Андреевна!

Для формирования пакетов аукционной документации с целью предоставления земельных участков:

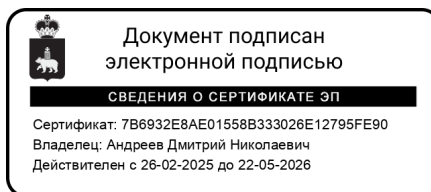
с кадастровым номером 59:01:5010065:128, площадью 1000 кв. м;
с кадастровым номером 59:01:5010065:130, площадью 1000 кв. м;
с кадастровым номером 59:01:5010065:132, площадью 1000 кв. м;
с кадастровым номером 59:01:5010065:140, площадью 1000 кв. м;
с кадастровым номером 59:01:5010065:141, площадью 1000 кв. м;
с кадастровым номером 59:01:5010065:143, площадью 1000 кв. м,
расположенных по ул. Пасечная в Свердловском районе города Перми,
с видом разрешенного использования «для индивидуального жилищного
строительства», управление по экологии и природопользованию администрации
города Перми направляет перечень мероприятий по охране окружающей среды.

Количество зеленых насаждений, произрастающих на испрашиваемом
земельном участке, указано в перечне мероприятий.

Восстановительную стоимость посчитать не представляется возможным,
так как неизвестно пятно застройки и количество сносимых зеленых насаждений.
Средняя стоимость в ценах 2025 г. одного дерева лиственной породы
от 25 тыс.руб., а хвойной – от 30 тыс.руб.

Приложение: Перечень мероприятий по охране окружающей среды на 6 л. в 1 экз.

С уважением,
начальник управления



Д.Н. Андреев

Федосеева Наталья Павловна
212 56 92





АДМИНИСТРАЦИЯ
ГОРОДА ПЕРМИ

Победителю конкурса

УПРАВЛЕНИЕ ПО ЭКОЛОГИИ
И ПРИРОДОПОЛЬЗОВАНИЮ

Советская ул., д. 22, Пермь, 614015
тел./факс (342) 210-99-91
e-mail: uep@perm.permkrai.ru
http://www.gorodperm.ru

№ _____

На № _____ от _____

Перечень мероприятий по охране окружающей среды № 158 от 18.06.2025

Наименование и адрес объекта – Строительство индивидуального жилого дома по ул. Пасечная (кад.н. 59:01:5010065:140) в Свердловском районе.

Инициатор деятельности – Победитель конкурса.

Условия строительства:

1. На испрашиваемом земельном участке произрастает 37 деревьев пород – пихта 12 шт., ель 7 шт., липа 13 шт., рябина 5 шт.
2. Проектом предусмотрено:
 - 2.1. Нанесение существующих деревьев на стройгенплане.
 - 2.2. Снос деревьев, попадающих под пятно застройки, вести на основании акта комиссионного обследования зеленых насаждений в соответствии с решением Пермской городской Думы от 15.12.2020 г. № 277. Указанный акт должен быть составлен на основании проектной документации. Остальные деревья сохранить.
 - 2.3. Восстановление зеленых насаждений вести в соответствии с решением Пермской городской Думы от 15 декабря 2020 г. № 277.
 - 2.4. Сбор и отвод ливневых вод с использованием вариантов решений в зависимости от:
 - а) наличия централизованной системы ливневой канализации;
 - б) площади водосбора с учетом транзитных вод с прилегающей территории;
 - в) угла наклона рельефа, включающий прилегающие территории;
 - г) применения иных решений равномерного отвода поверхностного стока с запрашиваемой территории на прилегающие территории.
 - 2.5. Определение видов образующихся отходов и мест их размещения на период эксплуатации.
 - 2.6. Конкретные мероприятия по охране окружающей среды на период строительства, включая:
 - установку временного защитного ограждения строительной площадки,
 - ограждение существующих зеленых насаждений, не попадающих под пятно застройки,
 - прокладку коммуникаций осуществлять на расстоянии не менее 2 м от ствола дерева, чтобы не повредить корневую систему,
 - не использовать приствольные круги существующих деревьев (Ø 1м) под складирование материалов и установки временных сооружений,
 - определение видов и объемов образующихся отходов и мест их размещения,
 - систематический вывоз отходов,
 - недопущение загрязнения атмосферы, почвы и подземных вод,
 - предотвращение выноса грязи автотранспортом, выезжающим со строительной площадки.

Срок действия перечня мероприятий - 3 года.

Начальник управления



Д.Н. Андреев





АДМИНИСТРАЦИЯ
ГОРОДА ПЕРМИ
ДЕПАРТАМЕНТ ДОРОГ
И БЛАГОУСТРОЙСТВА

Ленина ул., д. 25, Пермь, 614015
тел./факс (342) 212-62-80
e-mail:ddb@perm.permkrai.ru
http://www.gorodperm.ru

06.06.2025 059-24-01-36/3-1964

№
059-21-01-08-2651 04.06.2025
На № от

**О направлении информации в
отношении земельных участков
по ул. Пасечной**

Уважаемая Анна Андреевна!

В соответствии с п. 4.1.2 Регламента взаимодействия департамента земельных отношений администрации города Перми с функциональными и территориальными органами администрации города Перми по формированию земельных участков, предоставляемых на аукционе на территории города Перми, утвержденного постановлением администрации города Перми от 22.02.2018 № 103, направляем информацию в отношении земельных участков с кадастровыми номерами:

59:01:5010065:128, площадью 1000 кв. м, с видом разрешенного использования «Для индивидуального жилищного строительства (2.1)», расположенного по адресу: Пермский край, Пермский городской округ, г. Пермь, ул. Пасечная;

59:01:5010065:130, площадью 1000 кв. м, с видом разрешенного использования «Для индивидуального жилищного строительства», расположенного по адресу: Российская Федерация, Пермский край, Пермский городской округ, г. Пермь, ул. Пасечная;

59:01:5010065:132, площадью 1000 кв. м, с видом разрешенного использования «Для индивидуального жилищного строительства (2.1)», расположенного по адресу: Пермский край, Пермский городской округ, г. Пермь, ул. Пасечная;

59:01:5010065:140, площадью 1000 кв. м, с видом разрешенного использования «Для индивидуального жилищного строительства (2.1)», расположенного по адресу: Пермский край, Пермский городской округ, г. Пермь, ул. Пасечная;

59:01:5010065:141, площадью 1000 кв. м, с видом разрешенного использования «Для индивидуального жилищного строительства (2.1)», расположенного по адресу: Пермский край, Пермский городской округ, г. Пермь, ул. Пасечная;

Начальнику аналитического
отдела департамента земельных
отношений администрации
города Перми
Трушевой А.А.



59:01:5010065:143, площадью 1000 кв. м, с видом разрешенного использования «Для индивидуального жилищного строительства», расположенного по адресу: Российская Федерация, Пермский край, Пермский городской округ, г. Пермь, ул. Пасечная.

Муниципальной программой «Дорожная деятельность и благоустройство города Перми», утвержденной постановлением администрации города Перми от 18.10.2024 № 966, на период 2025-2029 годы мероприятия по строительству, реконструкции, капитальному ремонту улично-дорожной сети на рассматриваемых территориях не предусмотрены.

Дополнительно сообщаем, для примыкания рассматриваемых земельных участков к улично-дорожной сети города Перми необходимо:

разработать проект организации дорожного движения и согласовать в установленном порядке с ГКУ «Центр безопасности дорожного движения Пермского края» (ул. Пермская, 164, тел. 236-21-84);

получить согласие владельца автомобильной дороги (порядок выдачи согласия владельца автомобильной дороги общего пользования местного значения в целях строительства, реконструкции, капитального ремонта, ремонта являющихся сооружениями пересечения автомобильной дороги общего пользования местного значения с другими автомобильными дорогами, примыкания автомобильной дороги общего пользования местного значения к другой автомобильной дороге, а также перечень документов, необходимых для выдачи согласия, утверждены Постановлением администрации города Перми от 31.01.2022 № 45).

Также направляем информацию о соблюдении Правил благоустройства территории города Перми, утвержденных решением Пермской городской Думы от 15.12.2020 № 277, при строительстве объектов недвижимости на земельных участках, предоставленных на торгах:

поверхностный водоотвод решить проектом без подтопления смежных территорий, в соответствии с действующими нормативно-правовыми актами и природоохранным законодательством;

предусмотреть электроосвещение территории объекта;

стоянку для временного хранения транспорта разместить в границах отведенного под строительство земельного участка вне территории общего пользования;

предусмотреть устройство подъезда к земельному участку или ликвидацию разрушений, повреждений дорожного покрытия существующего проезда от границ земельного участка до существующей улично-дорожной сети города Перми, а также наружное освещение подъезда.

Для сведения сообщаем, что в соответствии с Федеральным законом от 08.11.2007 № 257-ФЗ «Об автомобильных дорогах и о дорожной деятельности в Российской Федерации и о внесении изменений в отдельные законодательные акты Российской Федерации», расходы на строительство, реконструкцию, капитальный ремонт, ремонт пересечений и примыканий, в том числе расходы на выполнение дополнительных работ, связанных с обеспечением безопасности дорожного движения, водоотведения

и исполнением других установленных техническими регламентами требований, несут лица, в интересах которых осуществляются строительство, реконструкция, капитальный ремонт, ремонт пересечений или примыканий.

С уважением,
первый заместитель
начальника департамента



С.И. Быстрых





АДМИНИСТРАЦИЯ
ГОРОДА ПЕРМИ
ДЕПАРТАМЕНТ
ОБЩЕСТВЕННОЙ
БЕЗОПАСНОСТИ

Сибирская ул., д. 10, Пермь, 614000
тел./факс (342) 212-31-25
e-mail: dob@perm.permkrai.ru
http://www.gorodperm.ru

Начальнику аналитического отдела
департамента земельных
отношений администрации города
Перми
Трушевской А.А.

06.06.2025 № 059-10-01-27/3-1213

На № 059-21-01-08-2651 от 04.06.2025

О представлении информации
по земельным участкам по
ул. Пасечная

Уважаемая Анна Андреевна!

В ответ на Ваше обращение о предоставлении информации в отношении следующих земельных участков, расположенных по ул. Пасечная в Свердловском районе города Перми, с видом разрешенного использования «Для индивидуального жилищного строительства (2.1)»,

59:01:5010065:128, площадью 1000 кв. м,

59:01:5010065:130, площадью 1000 кв. м,

59:01:5010065:132, площадью 1000 кв. м,

59:01:5010065:140, площадью 1000 кв. м,

59:01:5010065:141, площадью 1000 кв. м,

59:01:5010065:143, площадью 1000 кв. м, сообщаем следующее.

Источник противопожарного водоснабжения (пожарный водоем) расположен по ул. Виноградная, 24, 26.

Помещения для аварийно-спасательных служб и (или) аварийно-спасательных формирований на указанной территории отсутствуют.

Информация о подразделениях пожарной охраны и времени их прибытия содержится в «Расписании выезда подразделений Пермского местного пожарно-спасательного гарнизона для тушения пожаров и проведения аварийно-спасательных работ на территории Пермского городского округа, Пермского муниципального района», утвержденном Главой города Перми 26.04.2024. Ближайшее подразделение пожарной охраны расположено по адресу: город Пермь, ул. Балхашская, 135 (СПСЧ-8 10-ПСО).



При планировке и размещении объектов на вышеуказанной территории необходимо соблюдать нормы и требования действующего законодательства: федеральных законов от 21 декабря 1994 г. № 69-ФЗ «О пожарной безопасности» и от 22 июля 2008 г. № 123-ФЗ «Технический регламент о требованиях пожарной безопасности», Свода правил 8.13130. «Системы противопожарной защиты. Источники наружного противопожарного водоснабжения. Требования пожарной безопасности», утвержденных приказом МЧС России от 30.03.2020 № 225, Свода правил 4.13130 «Системы противопожарной защиты. Ограничение распространения пожара на объектах защиты. Требования к объемно-планировочным и конструктивным решениям», утвержденных Приказом МЧС России от 24.04.2013 № 288 и иной документации, касающейся норм противопожарной безопасности.

Объект общественной безопасности, отнесенный к объектам полиции (участковые пункты полиции), в данном микрорайоне (Новобродовский) отсутствует. Ближайший участковый пункт расположен по адресу: город Пермь, ул. Казахская, 104, (микрорайон Южный, Свердловский район). В настоящее время в указанном микрорайоне, строительство (приобретение) участковых пунктов полиции не планируется.

В соответствии с информацией, предоставленной Министерством территориальной безопасности Пермского края, данная территория попадает в зону возможного химического заражения в особый период.

В связи с тем, что территория не попадает в зону действия региональной автоматизированной системы централизованного оповещения населения города Перми, необходимо предусмотреть размещение дополнительных сиренно-речевых узлов системы оповещения, согласно пунктам 6.38, 6.39 СП 165.1325800.2014 «Свод правил. Инженерно-технические мероприятия по гражданской обороне. Актуализированная редакция СНиП 2.01.51-90».

С уважением,
и.о. начальника департамента



И.И. Кузнецов

Семибратова Светлана Андреевна
Фалюш Владимир Иванович
212-40-33
Катаева Ольга Федоровна
21-17-17 (доб. 740)





АДМИНИСТРАЦИЯ
ГОРОДА ПЕРМИ
ДЕПАРТАМЕНТ ЖИЛИЩНО-
КОММУНАЛЬНОГО
ХОЗЯЙСТВА

Ленина ул., д. 34, Пермь, 614015
тел./факс (342) 212-29-55
e-mail:communal@perm.permkrai.ru
http://www.gorodperm.ru

09.06.2025 № 059-04-17/3-496-ри

На № ⁰⁵⁹⁻²¹⁻⁰¹⁻⁰⁸⁻²⁶⁵¹ от ^{04.06.2025}

О направлении информации из
Схем В и В

Начальнику аналитического отдела
департамента земельных
отношений администрации
города Перми
Трушевой А.А.

Уважаемая Анна Андреевна!

Рассмотрев Ваши письма о предоставлении информации учтены ли мероприятия по строительству сетей водоснабжения и водоотведения в Схемах водоснабжения и водоотведения города Перми, утвержденных постановлением администрации города Перми от 28.12.2018 № 1085, на период до 2028 года (далее – Схемы) на территории указанной в письме, сообщаем следующее.

Земельный участок	Мероприятия, предусмотренные в Схемах
59:01:5010065:128, (площадь 1000 кв. м), по ул. Пасечная в Свердловском районе города Перми	Схемами не предусмотрено строительство сетей водоснабжения и водоотведения в мкр. Новобродовский.
59:01:5010065:130, (площадь 1000 кв. м), по ул. Пасечная в Свердловском районе города Перми	
59:01:5010065:132, (площадь 1000 кв. м), по ул. Пасечная в Свердловском районе города Перми	
59:01:5010065:140, (площадь 1000 кв. м), по ул. Пасечная в Свердловском районе города Перми	

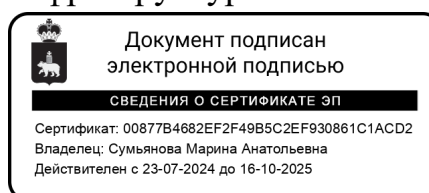
Политова Оксана Александровна
212-14-39



59:01:5010065:141, (площадь 1000 кв. м), по ул. Пасечная в Свердловском районе города Перми	
59:01:5010065:143, (площадь 1000 кв. м), по ул. Пасечная в Свердловском районе города Перми	

С уважением,
начальник отдела развития коммунальной инфраструктуры

М.А. Сумьянова



Политова Оксана Александровна
212-14-39



09.06.2025

№ ПЭ/ПГЭС/22/6859

На _____

от _____

Начальнику аналитического
отдела департамента земельных
отношений администрации
города Перми
А.А. Трушевой

dzo@perm.permkrai.ru

О предоставлении информации

Уважаемая Анна Андреевна!

В ответ на Ваше обращение от 04.06.2025 № 059-21-01-10/2-1624 (вх. от 05.06.2025 № ПЭ/ПГЭС/8-3468) о предоставлении информации о возможности подключения (технологического присоединения) к сетям электроснабжения объектов капитального строительства, расположенных в Свердловском районе города Перми, по ул. Пасечная с видом разрешенного использования «для индивидуального жилищного строительства», присоединяемой мощностью 15 кВт каждый, в отношении земельных участков с кадастровыми номерами: 59:01:5010065:128, 59:01:5010065:130, 59:01:5010065:132, 59:01:5010065:140, 59:01:5010065:141, 59:01:5010065:143 производственное отделение Пермские городские электрические сети филиала ПАО «Россети Урал» - «Пермэнерго» сообщает следующее.

Порядок технологического присоединения к электрическим сетям регламентирован Правилами технологического присоединения энергопринимающих устройств потребителей электрической энергии, объектов по производству электрической энергии, а также объектов электросетевого хозяйства, принадлежащих сетевым организациям и иным лицам, к электрическим сетям, утвержденными постановлением Правительства РФ от 27.12.2004 № 861 (далее – Правила ТП).

В силу пункта 6 Правил ТП технологическое присоединение осуществляется на основании договора, заключаемого между сетевой организацией и юридическим или физическим лицом. Перечень мероприятий по технологическому присоединению определяется в технических условиях.

Согласно пунктам 15, 25, 25.1 Правил ТП технические условия являются неотъемлемым приложением к соответствующему договору технологического присоединения и представляют собой техническое решение присоединения конкретного энергопринимающего устройства к сетям электросетевой организации, которое предусматривает точки присоединения, требования к усилению существующей сети, иные технические требования.

09.06.2025

059-21-01-10/1-1062

Следовательно, технические условия для технологического присоединения предоставляются заявителю сетевой организацией вместе с договором о технологическом присоединении.

При этом Правилами ТП не предусмотрена подготовка и выдача сетевой организацией частным лицам либо органам государственной власти (местного самоуправления) каких-либо предварительных технических условий на подключение к электрическим сетям без подачи заявки на технологическое присоединение.

На основании вышеизложенного, для получения технических условий и заключения договора на технологическое присоединение необходимо направить в адрес филиала ПАО «Россети Урал» – «Пермэнерго» соответствующую заявку на технологическое присоединение с указанием сведений и приложением необходимых документов в соответствии с Правилами ТП.

Дополнительно сообщаем, что при подготовке ГПЗУ необходимо предусмотреть коридоры для строительства кабельных линий и место для размещения трансформаторных подстанций.

Заявку на технологическое присоединение можно подать через единый портал электросетевых услуг группы компаний «Россети» на сайте: <https://портал-тп.рф>, через Мобильное приложение ПАО «Россети» или при очном приеме в Центре обслуживания клиентов филиала «Россети Урал» - «Пермэнерго» по адресу: г. Пермь, ул. Камчатовская, д. 26, а также почтовым отправлением по адресу: 614016, г. Пермь, ул. Камчатовская, 26. По дополнительным вопросам телефон контакт-центра: 8-800-220-0-220 (круглосуточно и бесплатно).

Заместитель директора
по технологическому присоединению



П.А. Миронов

Горсунова Л.А.
(342) 243-42-49

06.06.2025 № 51000-32-02022

на	059-21-01-10/2-1558	от	29.05.2025
№	(вх.№51000-13-08331),		(29.05.2025),
	059-21-01-10/2-1623		04.06.2025
	<u>(04/06/2025)</u>		<u>(05.06.2025)</u>

Начальнику
Департамент земельных
отношений
Администрации г. Перми

Пьянковой Л.В.

ул. Сибирская, 15,
г. Пермь, 614000

e-mail: dzo@perm.permkrai.ru

***О предоставлении
информации***

Уважаемая Лариса Владимировна!

В ответ на Ваши обращения по вопросу предоставления информации о возможности подключения к системе теплоснабжения объектов, расположенных на следующих земельных участках по адресу:

- г. Пермь, Ленинский район, ул. Средняя (кад.№59:01:2010365:197);
- г. Пермь, Свердловский район, ул. Пасечная (кад.№59:01:5010065:128, кад.№59:01:5010065:130, кад.№59:01:5010065:132, кад.№59:01:5010065:140, кад.№59:01:5010065:141, кад.№59:01:5010065:143) сообщаем, что данные объекты находятся вне зоны теплоснабжения ПАО «Т Плюс».

Для запроса информации о возможности подключения вышеуказанных объектов рекомендуем обратиться к собственникам близлежащих тепловых сетей/источников теплоснабжения или рассмотреть возможность альтернативных источников теплоснабжения.

Заместитель директора филиала
по коммерции и развитию



А.В. Мартянов



АДМИНИСТРАЦИЯ
ГОРОДА ПЕРМИ
ДЕПАРТАМЕНТ ЖИЛИЩНО-
КОММУНАЛЬНОГО
ХОЗЯЙСТВА

Ленина ул., д. 34, Пермь, 614015
тел./факс (342) 212-29-55
e-mail: communal@perm.permkrai.ru
http://www.gorodperm.ru

07.07.2025 № 059-04-25/3-118-ри

На № 059-21-01-08-3252 от 03.07.2025

**О направлении информации
о возможности
технологического
присоединения к сетям**

Уважаемая Анна Андреевна!

На Ваш запрос о предоставлении информации о возможности подключения объектов капитального строительства к сетям теплоснабжения и наличии инженерных коммуникационных сетей и их охранных зон в границах земельных участков, сообщаем следующее.

В границах земельных участков с кадастровыми номерами:

59:01:5010065:128, площадью 1000 кв. м, расположенного в Свердловском районе города Перми,

59:01:5010065:130, площадью 1000 кв. м, расположенного в Свердловском районе города Перми,

59:01:5010065:132, площадью 1000 кв. м, расположенного в Свердловском районе города Перми,

59:01:5010065:140, площадью 1000 кв. м, расположенного в Свердловском районе города Перми,

59:01:5010065:141, площадью 1000 кв. м, расположенного в Свердловском районе города Перми,

59:01:5010065:143, площадью 1000 кв. м, расположенного в Свердловском районе города Перми, отсутствует техническая возможность подключения объектов капитального строительства к сетям теплоснабжения.

В качестве альтернативного энергоресурса рекомендуем рассмотреть газ и обратиться в Пермский филиал АО «Газпром газораспределение Пермь», либо рассмотреть иные альтернативные энергоресурсы (электричество, дрова, пеллеты).

С уважением,
и.о. первого заместителя
начальника департамента

Кузнецова Ольга Федоровна
212-14-39



О.В. Кислякова







Акционерное общество
«Газпром газораспределение Пермь»
(АО «Газпром газораспределение Пермь»)

Филиал в г. Пермь

ул. Уральская, 104, г. Пермь,
Пермский край, Российская Федерация, 614107
тел.: +7 (342) 262-79-07, +7 (342) 262-79-09
e-mail: upr@pf.ugaz.ru, www.ugaz.ru

ОКПО 03295605, ОГРН 1025900512670, ИНН 5902183841, КПП 590602001

02.07.2024 № 17-4616
на № ПФ-9443 от 02.07.2025

Департамент земельных отношений
Администрации города Перми
Начальнику аналитического отдела
А.А. Трушевской

614015, г. Пермь,
ул. Сибирская, д.15

Тел. (342) 212-90-54
e-mail: dzo@perm.permkrai.ru

О предоставлении информации

Уважаемая Анна Андреевна!

В ответ на Ваше письмо исх. № 059-21-01-10/2-1620 от 04.06.2025 г., сообщая, что техническая возможность подключения объектов капитального строительства, которые располагаются (будут располагаться) на земельных участках по адресу: г. Пермь, Свердловский район с кад. № 59:01:5010065:128, 59:01:5010065:130, 59:01:5010065:132, 59:01:5010065:140, 59:01:5010065:141, 59:01:5010065:143, с предполагаемой максимальной нагрузкой (часовым расходом газа) 8 м³/час, к существующим сетям газораспределения имеется.

Для определения месторасположения газораспределительных сетей на интересующем земельном участке необходимо направить в адрес Филиала в г. Пермь АО «Газпром газораспределение Пермь» инженерно-топографический план на бумажном носителе, выполненный в масштабе 1:500, в координатах г. Перми, на котором отображены рельеф местности, объекты ситуации и границы интересующей территории.

Для рассмотрения вопроса о предоставлении технических условий на подключение (технологическое присоединение) Заявителю, намеревающемуся осуществить подключение к газораспределительным сетям объектов капитального строительства необходимо направить в адрес Пермского филиала АО «Газпром газораспределение Пермь» (на электронную почту post@pf.ugaz.ru; почтой России по адресу: 614107, Пермский край, г. Пермь, ул. Уральская, д. 104; через Единый центр предоставления услуг по адресу: г. Пермь, ул. Уральская, д. 104, каб. 101, график работы: пн-ср с 8:00 до 17:00, чт с 11:00 до 20:00, пт с 8:00 до 16:00, вторая суббота месяца с 08:00 до 16:00) Заявку о заключении договора о подключении (технологическом

Э.В. Фалеева
8(342)262-79-21

02.07.2025

059-21-01-10/1-1282



присоединении) по типовой форме с пакетом документов в соответствии с п.11,16 Постановления Правительства Российской Федерации № 1547 от 13.09.2021 «Об утверждении Правил подключения (технологического присоединения) газоиспользующего оборудования и объектов капитального строительства к сетям газораспределения и о признании утратившими силу некоторых актов Правительства Российской Федерации».

Главный инженер филиала



И.В. Бухаринов

Э.В. Фалеева

8(342)262-79-21

06.06.2025 г. № 110-8230

на № 110-15227 от 05.06.2025 г.

Начальнику аналитического
отдела
Департамента земельных
отношений
Администрации г. Перми
А.А. Трушевской
614015, г. Пермь,
ул. Сибирская, 15

*О предоставлении информации
о возможности подключения*

Уважаемая Анна Андреевна!

В ответ на Ваш запрос №059-21-01-10/2-1455 от 21.05.2025 г. о наличии технической возможности подключения к централизованным системам холодного водоснабжения и водоотведения земельных участков с кадастровыми номерами: 59:01:5010065:128, площадью 1000 кв.м, расположенного в Свердловском районе г. Перми, с видом разрешенного использования «для индивидуального жилищного строительства», 59:01:5010065:130, площадью 1000 кв.м, расположенного в Свердловском районе г. Перми, с видом разрешенного использования «для индивидуального жилищного строительства», 59:01:5010065:132, площадью 1000 кв.м, расположенного в Свердловском районе г. Перми, с видом разрешенного использования «для индивидуального жилищного строительства», 59:01:5010065:140, площадью 1000 кв.м, расположенного в Свердловском районе г. Перми, с видом разрешенного использования «для индивидуального жилищного строительства», 59:01:5010065:141, площадью 1000 кв.м, расположенного в Свердловском районе г. Перми, с видом разрешенного использования «для индивидуального жилищного строительства», 59:01:5010065:143, площадью 1000 кв.м, расположенного в Свердловском районе г. Перми, с видом разрешенного использования «для индивидуального жилищного строительства», (далее – Участки), с планируемой величиной подключаемой нагрузки по водоснабжению и водоотведению – 1,0 м³/сут. и предоставлении информации о наличии сетей водопровода и канализации в границах указанных земельных участков, с указанием их охранный зоны, сообщаем следующее.

В районе указанных Вами земельных участков с вышеуказанными кадастровыми номерами в жилом районе Ново-Бродовский отсутствуют централизованные сети водоснабжения и водоотведения, эксплуатируемые ООО «Новогор-Прикамье».

18.06.2025

059-21-01-10/1-1116



Ближайшие сети водоснабжения, эксплуатируемые ООО «НОВОГОР-Прикамье», располагаются в районе здания по Бродовскому тракту, 15 ориентировочно на расстоянии – 10,0 км от выше указанных земельных участков.

Ближайшие сети водоотведения, эксплуатируемые ООО «НОВОГОР-Прикамье», располагаются в районе зданий по ул. Героев Хасана, 109/2 ориентировочно на расстоянии – 11,0 км от выше указанных земельных участков.

При проектировании может быть применен альтернативный способ водоснабжения без подключения к централизованной системе водоснабжения (от скважины) и альтернативный способ канализования, без подключения к централизованной системе канализации г. Перми (отвод стоков на локальные очистные сооружения, канализование объекта в выгребную яму с последующим вывозом стоков спец. машинами), который должен соответствовать всем нормативным требованиям Российской Федерации.

Для сведения сообщаем, в связи с тем, что ООО «НОВОГОР-Прикамье» эксплуатирует только централизованные системы водоснабжения и водоотведения, по вопросу возможности обеспечения индивидуального жилого дома холодным водоснабжением от скважины и отвода канализационных стоков локально, предлагаем вам обратиться в соответствующие организации, регулирующие недропользование.

Кроме того, ООО «НОВОГОР-Прикамье» не располагает сведениями о наличии сетей 3-х лиц в границах вышеуказанного земельного участка.

Технический директор



А.А. Политов

Публичное акционерное общество «Ростелеком»

ул. Гончарная, д. 30, стр. 1
г. Москва, Россия, 115172
тел.: +7 (499) 999-80-22, +7 (499) 999-82-83
факс: +7 (499) 999-82-22
e-mail: rostelecom@rt.ru, web: www.rt.ru

№ _____ от _____

На 059-21-01-10/2-1622 04.06.2025

**Начальнику аналитического отдела
Департамента земельных отношений
администрации г. Перми****А.А. Трушевой****ул. Сибирская, д. 15
г. Пермь, 614015****e-mail: dzo@perm.permkrai.ru****О возможности технологического
присоединения (ул. Пасечная)****Уважаемая Анна Андреевна!**

На Ваше обращение сообщаем, что технологическое присоединение к сетям связи ПАО «Ростелеком» земельных участков:

- с кадастровым номером 59:01:5010065:128, расположенного по адресу: г. Пермь, Свердловский район, ул. Пасечная может быть произведено к узлу ВОЛС (г. Пермь, ул. П. Лумумбы, б), максимальную нагрузку в точке подключения (технологического присоединения) определить на стадии проектирования. В границах земельного участка сетей связи ПАО «Ростелеком» и их охранных зон нет;

- с кадастровым номером 59:01:5010065:130, расположенного по адресу: г. Пермь, Свердловский район, ул. Пасечная может быть произведено к узлу ВОЛС (г. Пермь, ул. П. Лумумбы, б), максимальную нагрузку в точке подключения (технологического присоединения) определить на стадии проектирования. В границах земельного участка сетей связи ПАО «Ростелеком» и их охранных зон нет;

- с кадастровым номером 59:01:5010065:132, расположенного по адресу: г. Пермь, Свердловский район, ул. Пасечная может быть произведено к узлу ВОЛС (г. Пермь, ул. П. Лумумбы, б), максимальную нагрузку в точке подключения (технологического присоединения) определить на стадии проектирования. В границах земельного участка сетей связи ПАО «Ростелеком» и их охранных зон нет;

- с кадастровым номером 59:01:5010065:140, расположенного по адресу: г. Пермь, Свердловский район, ул. Пасечная может быть произведено к узлу ВОЛС (г. Пермь, ул. П. Лумумбы, б), максимальную нагрузку в точке подключения (технологического присоединения) определить на стадии проектирования. В границах земельного участка сетей связи ПАО «Ростелеком» и их охранных зон нет;

- с кадастровым номером 59:01:5010065:141, расположенного по адресу: г. Пермь, Свердловский район, ул. Пасечная может быть произведено к узлу ВОЛС (г. Пермь, ул. П. Лумумбы, б), максимальную нагрузку в точке подключения (технологического присоединения) определить на стадии проектирования. В границах земельного участка сетей связи ПАО «Ростелеком» и их охранных зон нет;

- с кадастровым номером 59:01:5010065:143, расположенного по адресу: г. Пермь, Свердловский район, ул. Пасечная может быть произведено к узлу ВОЛС

20.06.2025

059-21-01-10/1-1144

(г. Пермь, ул. П. Лумумбы, 6), максимальную нагрузку в точке подключения (технологического присоединения) определить на стадии проектирования. В границах земельного участка сетей связи ПАО «Ростелеком» и их охранных зон нет.

Для подключения (технологического присоединения) вышеуказанного объекта к сетям электросвязи ПАО «Ростелеком» необходим запрос правообладателя земельного участка на выдачу технических условий подключения или заявка о заключении договора о подключении в порядке, определенном действующим законодательством.

Срок действия технических условий составляет 3 года со дня выдачи.

В случае, если в течение 1 года со дня выдачи технических условий заявителем не будет подана заявка о подключении, срок действия технических условий прекращается («Правила подключения (технологического присоединения) объектов капитального строительства к сетям электросвязи», утвержденные постановлением Правительства РФ от 01.07.2022 № 1196).

Для получения технических условий на подключение к сетям связи ПАО «Ростелеком» необходимо обратиться в Отдел продаж и обслуживания по адресу: г. Пермь, ул. Крупской, 2, тел.:(342) 235-57-34 или направить запрос на perm-mail@ural.rt.ru.

С уважением,

**Эксперт направления технических условий
и согласований Урал
Управления технических условий и
согласований проектов на инженерных
сетях Центра технического учета
Департамента технического учета
Корпоративного центра**

Р.В. Белоусов

Куприненко Олег Анатольевич
тел.: (342) 235-54-82
kuprinenko-oa@ural.rt.ru



УТВЕРЖДЕНА
приказом Министерства строительства
и жилищно-коммунального хозяйства
Российской Федерации
от 25 апреля 2017 г. № 741/пр

Градостроительный план земельного участка №

Р Ф - 5 9 - 2 - 0 3 - 0 - 0 0 - 2 0 2 5 - 1 5 6 7 - 0

Градостроительный план земельного участка подготовлен на основании

заявления Департамента земельных отношений администрации города Перми от 27.06.2025

(реквизиты заявления правообладателя земельного участка, иного лица в случаях, предусмотренных частями 1.1 и 1.2 статьи 57.3 Градостроительного кодекса Российской Федерации, с указанием ф.и.о. заявителя – физического лица, либо реквизиты заявления и наименование заявителя – юридического лица о выдаче градостроительного плана земельного участка)

Местонахождение земельного участка

край Пермский

(субъект Российской Федерации)

Пермь, ул. Пасечная

(муниципальный район или городской округ)

(поселение)

Описание границ земельного участка (образуемого земельного участка):

Обозначение (номер) характерной точки	Перечень координат характерных точек в системе координат, используемой для ведения Единого государственного реестра недвижимости	
	X	Y
1	509923.14	2243368.73
2	509914.88	2243392.37
3	509877.21	2243379.07
4	509885.47	2243355.44
1	509923.14	2243368.73

Кадастровый номер земельного участка (при наличии) или в случаях, предусмотренных частями 1.1 и 1.2 статьи 57.3 Градостроительного кодекса Российской Федерации, условный номер образуемого земельного участка на основании утвержденных проекта межевания территории и (или) схемы расположения земельного участка или земельных участков на кадастровом плане территории

59:01:5010065:140

Площадь земельного участка

1000 кв.м

Информация о расположенных в границах земельного участка объектах капитального строительства

Объекты капитального строительства отсутствуют

Информация о границах зоны планируемого размещения объекта капитального строительства в соответствии с утвержденным проектом планировки территории (при наличии)

Информация отсутствует

Обозначение (номер) характерной точки	Перечень координат характерных точек в системе координат, используемой для ведения Единого государственного реестра недвижимости	
	X	Y
-	-	-

Реквизиты проекта планировки территории и (или) проекта межевания территории в случае, если земельный участок расположен в границах территории, в отношении которой утверждены проект планировки территории и (или) проект межевания территории

Постановление администрации города Перми от 22.12.2017 № 1178 «Об утверждении проекта планировки территории 5 и проекта межевания территории 5 (в том числе в части СТН, часть Ж1, часть Ж13, часть И14, часть Г7, Г6, часть Ж8, часть Ж9, часть И8, И15, И16, И25, Д1, Д6, И9, И1, И5, И6, И22, И23, Ж10, часть Ж3, И19, И20) в Дзержинском, Индустриальном, Свердловском, Мотовилихинском, Орджоникидзевском районах города Перми».

(указывается в случае, если земельный участок расположен в границах территории, в отношении которой утверждены проект планировки территории и (или) проект межевания территории)

Информация о расположении земельного участка в границах территории, в отношении которой принято решение о комплексном развитии территории и (или) заключен договор о комплексном развитии территории

Информация отсутствует

(указывается в случае, если земельный участок расположен в границах территории в отношении которой принято решение о комплексном развитии территории и (или) заключен договор о комплексном развитии территории)

Градостроительный план подготовлен

Раковой Еленой Александровной, начальником отдела выдачи градостроительных планов земельных участков управления градостроительной деятельности города Перми Министерства по управлению имуществом и градостроительной деятельности Пермского края
(ф.и.о., должность уполномоченного лица, наименование органа)



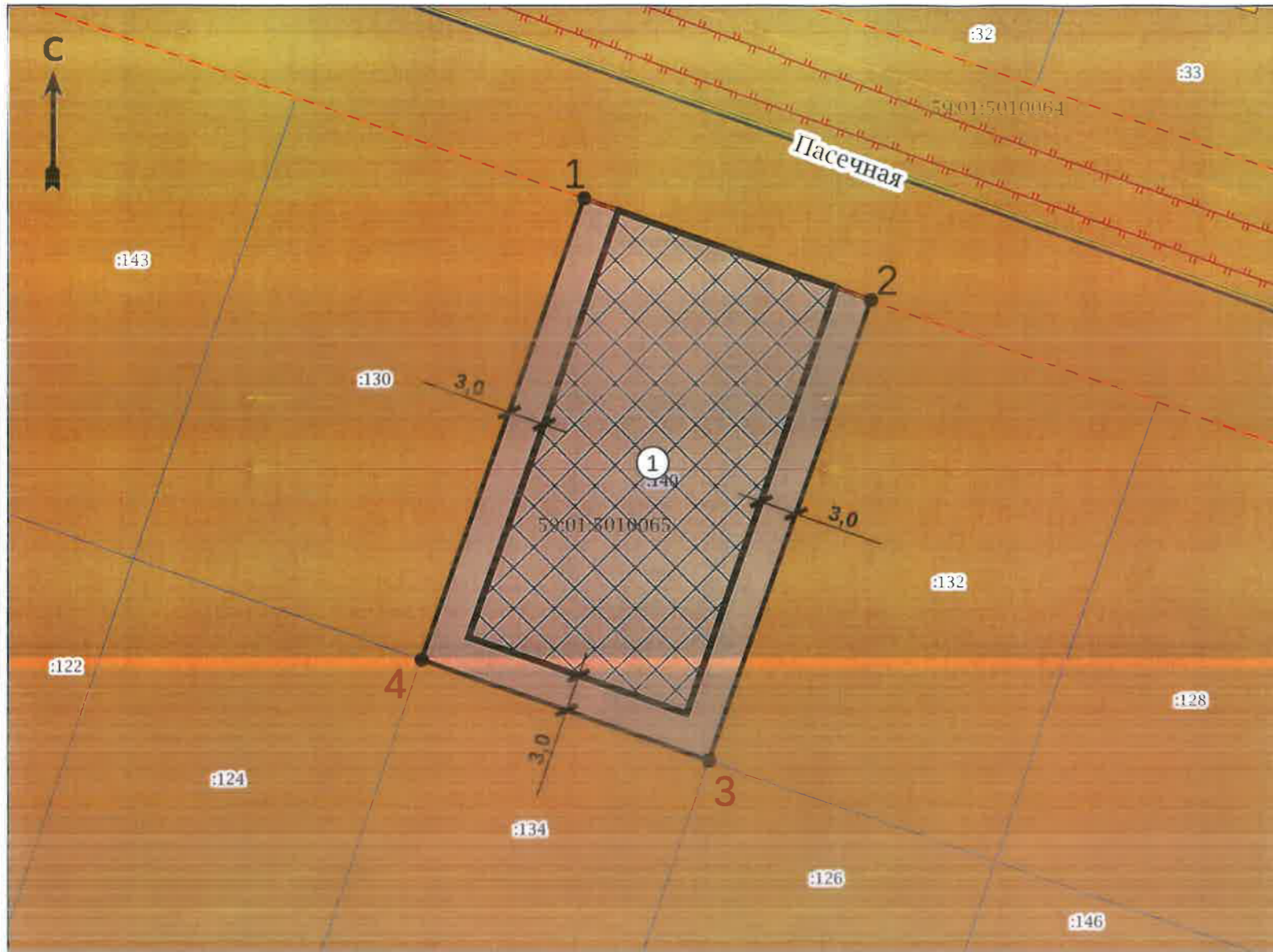
(подпись)

Е.А.Ракова

(расшифровка подписи)

Дата выдачи: 08.07.2025
(ДД.ММ.ГГГГ)


Чертеж градостроительного плана земельного участка



Экспликация

№ п/п	Наименование	Примечание
1	Границы, в пределах которых разрешается строительство объектов капитального строительства, устанавливаемые с учетом минимальных отступов от границ земельного участка	

Ситуационный план М 1:5000



Условные обозначения

- Точка поворота границ земельного участка (координаты смотри в ведомости координат)
 - Границы, в пределах которых разрешается строительства объектов капитального строительства, устанавливаемые с учетом минимальных отступов от границ земельного участка
 - Линии регулирования застройки
 - Красные линии
 - Объекты капитального строительства (действующие - площадные)
 - Граница земельного участка ГПЗУ
 - Границы земельных участков
 - Объекты капитального строительства (линейные)
 - Оси улиц
 - Охранная зона инженерных коммуникаций
 - Зона индивидуальной жилой застройки городского типа
- ЗУ полностью расположен в границах ЗОУИТ:
- Охранная зона транспорта «Зона с особыми условиями использования - Приаэродромная территория аэродрома аэропорта «Большое Савино», 59:32-6.553

						Пермский край, г.о. Пермский, г. Пермь, ул. Пасечная			
Изм.	Кол. уч.	Лист	№ док.	Подпись	Дата	Градостроительный план земельного участка площадью 1000 кв.м, кадастровый номер 59:015010065/40	Масштаб	Лист	Листов
							1500	1	1
Разработчик	Е.А.Ракова			07.25		Чертеж градостроительного плана земельного участка, ситуационный план М 15000, экспликация	Министерство по управлению имуществом и градостроительной деятельности Пермского края		

2. Информация о градостроительном регламенте либо требованиях к назначению, параметрам и размещению объекта капитального строительства на земельном участке, на который действие градостроительного регламента не распространяется или для которого градостроительный регламент не устанавливается

Земельный участок расположен в территориальной зоне Ж-4 «Зона индивидуальной жилой застройки городского типа». Установлен градостроительный регламент.

2.1. Реквизиты акта органа государственной власти субъекта Российской Федерации, органа местного самоуправления, содержащего градостроительный регламент либо реквизиты акта федерального органа государственной власти, органа государственной власти субъекта Российской Федерации, органа местного самоуправления, иной организации, определяющего, в соответствии с федеральными законами, порядок использования земельного участка, на который действие градостроительного регламента не распространяется или для которого градостроительный регламент не устанавливается

Решение Пермской городской Думы от 26.06.2007 № 143 «Об утверждении правил землепользования и застройки города Перми».

2.2. Информация о видах разрешенного использования земельного участка

Ж-4. Зона индивидуальной жилой застройки городского типа.

Основные виды разрешенного использования:

для индивидуального жилищного строительства (2.1),
блокированная жилая застройка (2.3),
дошкольное, начальное и среднее общее образование (3.5.1),
объекты наружного противопожарного водоснабжения (пожарные резервуары, водоемы, пирсы и прочие),
оказание социальной помощи населению (3.2.2).

Вспомогательные виды разрешенного использования:

зеленые насаждения,
хранение автотранспорта (2.7.1),
объекты наружного противопожарного водоснабжения (пожарные резервуары, водоемы).

Условно разрешенные виды использования:

дома социального обслуживания (3.2.1),
магазины (4.4),
деловое управление (4.1),
амбулаторно-поликлиническое обслуживание (3.4.1),
объекты культурно-досуговой деятельности (3.6.1),
спорт (5.1),
бытовое обслуживание (3.3),
оказание услуг связи (3.2.3),
общественное питание (4.6),
антенны сотовой, радиорелейной и спутниковой связи,
религиозное использование (3.7),
коммунальное обслуживание (3.1),
ремонт автомобилей (4.9.1.4),
обеспечение внутреннего правопорядка (8.3).

2.3. Предельные (минимальные и (или) максимальные) размеры земельного участка и предельные параметры разрешенного строительства, реконструкции объекта капитального строительства, установленные градостроительным регламентом для территориальной зоны, в которой расположен земельный участок:

1 Длина, м	2 Ширина, м	3 Площадь, м ² или га		4	5	6	7	8
		Предельные (минимальные и (или) максимальные) размеры земельных участков, в том числе их площадь	Минимальные отступы от границ земельного участка в целях определения мест допустимого размещения зданий, строений, сооружений, за пределами которых запрещено строительство зданий, строений, сооружений, сооружений					
Без ограничений	Без ограничений	Минимальный размер земельного участка - 1 кв. м; максимальный размер земельного участка - 1000000 кв. м; минимальный размер земельного участка с видом разрешенного использования «для индивидуального жилищного строительства (2.1)» - 450 кв. м; максимальный размер земельного участка с видом разрешенного использования «для индивидуального жилищного строительства (2.1)» - 2000 кв. м.; минимальный размер земельного участка для		Минимальный отступ от границ земельного участка до места допустимого размещения зданий, строений (за исключением границ со стороны территории общего пользования, где отступ определяется с учетом красных линий и линий регулирования застройки, установленных проектом планировки территории, а также границ смежных земельных участков	Предельная высота зданий, строений не более 10,5 м.	С видом разрешенного использования «блокированная жилая застройка (2.3)» - 40%; с видом разрешенного использования «для индивидуального жилищного строительства (2.1)» - 30%; для иных видов разрешенного использования - 40%.	-	Согласно документации по планировке территории, утвержденной постановлением администрации города Перми от 22.12.2017 № 1178, параметры возможной предельной высоты жилой застройки до 10.5 м, Максимальный выступ за красную линию нависающих частей здания наземных уровней, выступающих из плоскости наружной стены фасада здания на высоте не менее 4,5 м над территорией общего пользования, составляет не более 1,2 м от красной линии. В случаях, когда линия регулирования застройки отличается от красной линии, указанный выступ может быть произведен за линию регулирования застройки.

2.4. Требования к назначению, параметрам и размещению объекта капитального строительства на земельном участке, на который действие градостроительного регламента не распространяется или для которого градостроительный регламент не устанавливается (за исключением случая, предусмотренного пунктом 7.1 части 3 статьи 57.3 Градостроительного кодекса Российской Федерации):

Причины отнесения земельного участка к виду земельного участка, на который действие градостроительного регламента не распространяется или для которого градостроительный регламент не устанавливается	Реквизиты акта, регулирующего использование земельного участка	Требования к использованию земельного участка	Требования к параметрам объекта капитального строительства			Требования к размещению объектов капитального строительства	
			Предельное количество этажей и (или) предельная высота зданий, строений, сооружений	Максимальный процент застройки в границах земельного участка, определяемый как отношение суммарной площади земельного участка, которая может быть застроена, ко всей площади земельного участка	Иные требования к параметрам объекта капитального строительства	Минимальные отступы от границ земельного участка в целях определения мест допустимого размещения зданий, строений, сооружений, за пределами которых запрещено строительство зданий, строений, сооружений	Иные требования к размещению объектов капитального строительства
1		3	4	5	6	7	8
-		-	-	-	-	-	-

3. Информация о расположенных в границах земельного участка объектах капитального строительства и объектах культурного наследия

3.1. Объекты капитального строительства

№ Не имеется , Не имеется ,
 (согласно чертежу(ам) градостроительного плана) (назначение объекта капитального строительства, этажность, высотность, общая площадь, площадь застройки)
 инвентаризационный или кадастровый номер Не имеется

3.2. Объекты, включенные в единый государственный реестр объектов культурного наследия (памятников истории и культуры) народов Российской Федерации

№ Информация отсутствует , Информация отсутствует ,
 (согласно чертежу(ам) градостроительного плана) (назначение объекта культурного наследия, общая площадь, площадь застройки)

 Информация отсутствует
 (наименование органа государственной власти, принявшего решение о включении выявленного объекта культурного наследия в реестр, реквизиты этого решения)
 регистрационный номер в реестре Информация отсутствует от Информация отсутствует
 (дата)

4. Информация о расчетных показателях минимально допустимого уровня обеспеченности территории объектами коммунальной, транспортной, социальной инфраструктур и расчетных показателях максимально допустимого уровня территориальной доступности указанных объектов для населения в случае, если земельный участок расположен в границах территории, в отношении которой предусматривается осуществление деятельности по комплексному и устойчивому развитию территории:

Информация о расчетных показателях минимально допустимого уровня обеспеченности территории								
Объекты коммунальной инфраструктуры			Объекты транспортной инфраструктуры			Объекты социальной инфраструктуры		
Наименование вида объекта	Единица измерения	Расчетный показатель	Наименование вида объекта	Единица измерения	Расчетный показатель	Наименование вида объекта	Единица измерения	Расчетный показатель
1	2	3	4	5	6	7	8	9
-	-	-	-	-	-	-	-	-
Информация о расчетных показателях максимально допустимого уровня территориальной доступности								
Наименование вида объекта	Единица измерения	Расчетный показатель	Наименование вида объекта	Единица измерения	Расчетный показатель	Наименование вида объекта	Единица измерения	Расчетный показатель
1	2	3	4	5	6	7	8	9
-	-	-	-	-	-	-	-	-

5. Информация об ограничениях использования земельного участка, в том числе если земельный участок полностью или частично расположен в границах зон с особыми условиями использования территорий

Земельный участок полностью расположен в границах зоны с особыми условиями использования территории Охранная зона транспорта «Зона с особыми условиями использования - Приаэродромная территория аэродрома аэропорта Большое Савино», 59:32-6.553, площадь земельного участка, покрываемая зоной с особыми условиями использования территории, составляет 1000 кв.м. (Постановление Правительства Российской Федерации от 11.03.2010 № 138 «Об утверждении Федеральных правил использования воздушного пространства Российской Федерации»).

6. Информация о границах зон с особыми условиями использования территорий, если земельный участок полностью или частично расположен в границах таких зон:

Наименование зоны с особыми условиями использования территории с указанием объекта, в отношении которого установлена такая зона	Перечень координат характерных точек в системе координат, используемой для ведения Единого государственного реестра недвижимости		
	Обозначение (номер) характерной точки	X	Y
	1	2	3
Охранная зона транспорта «Зона с особыми условиями использования - Приаэродромная территория аэродрома аэропорта Большое Савино», 59:32-6.553 (ЕГРН)	1	509923,14	2243368,73
	2	509914,88	2243392,37
	3	509877,21	2243379,07
	4	509885,47	2243355,44

7. Информация о границах публичных сервитутов

Информация отсутствует

Обозначение (номер) характерной точки	Перечень координат характерных точек в системе координат, используемой для ведения Единого государственного реестра недвижимости	
	X	Y
-	-	-

8. Номер и (или) наименование элемента планировочной структуры, в границах которого расположен земельный участок

1.1 кварталы - зоны размещения объектов социально-культурного и коммунально-бытового назначения, иных объектов капитального строительства

9. Информация о возможности подключения (технологического присоединения) объектов капитального строительства к сетям инженерно-технического обеспечения (за исключением сетей электроснабжения), определяемая с учетом программ комплексного развития систем коммунальной инфраструктуры поселения, муниципального округа, городского округа (при их наличии), в состав которой входят сведения о максимальной нагрузке в возможных точках подключения (технологического присоединения) к таким сетям, а также сведения об организации, представившей данную информацию

Письмо от 30.06.2025 № исх. 1495-ЛК «О возможности подключения» «ООО НОВОГОР-Прикамье»;
 Письмо от 02.07.2025 № 51000-32-02350 «Информация о возможности подключения (технологического присоединения) к системе теплоснабжения» Филиал «Пермский» ПАО «Т Плюс».
 Письмо от 03.07.2025 № ПФ-4638 «О предоставлении информации» АО «Газпром газораспределение Пермь»

10. Реквизиты нормативных правовых актов субъекта Российской Федерации, муниципальных правовых актов, устанавливающих требования к благоустройству территории

Решение Пермской городской Думы от 15 декабря 2020 года № 277 «Об утверждении Правил благоустройства территории города Перми»

11. Информация о красных линиях:

Обозначение (номер) характерной точки	Перечень координат характерных точек в системе координат, используемой для ведения Единого государственного реестра недвижимости	
	X	Y
1	509885,28	2243477,04

2	509984,72	2243192,42
---	-----------	------------

12. Информация о требованиях к архитектурно-градостроительному облику объекта капитального строительства

Требования к архитектурно-градостроительному облику объекта капитального строительства не установлены

N	Требования к архитектурно-градостроительному облику объекта капитального строительства	Показатель
-	-	-

Приложение (в случае, указанном в части 3.1 статьи 57.3 Градостроительного кодекса Российской Федерации)

Прощнуровано, пронумеровано и скреплено
печатью

(7) ссылка лист 06

Е.А. Ракова

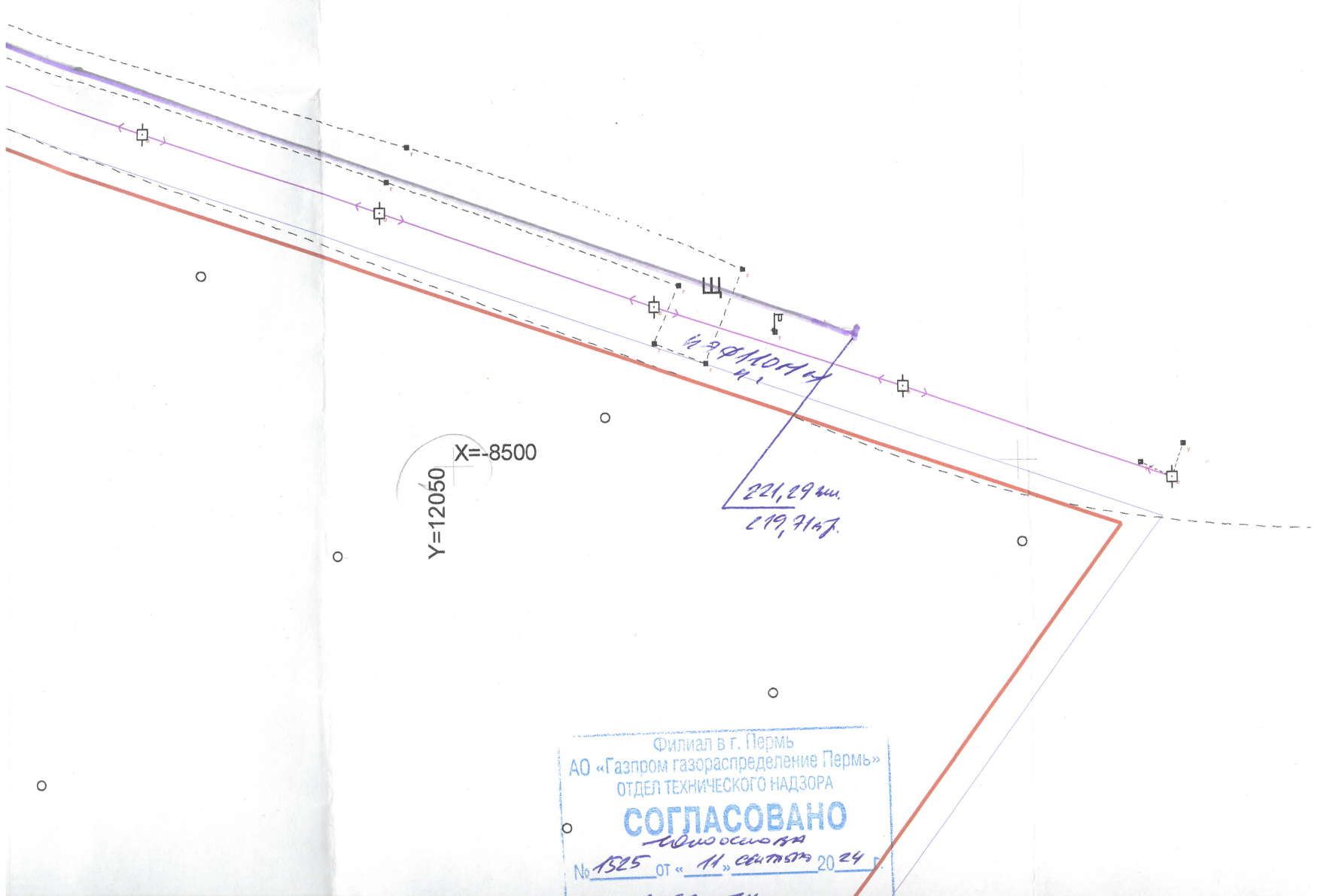
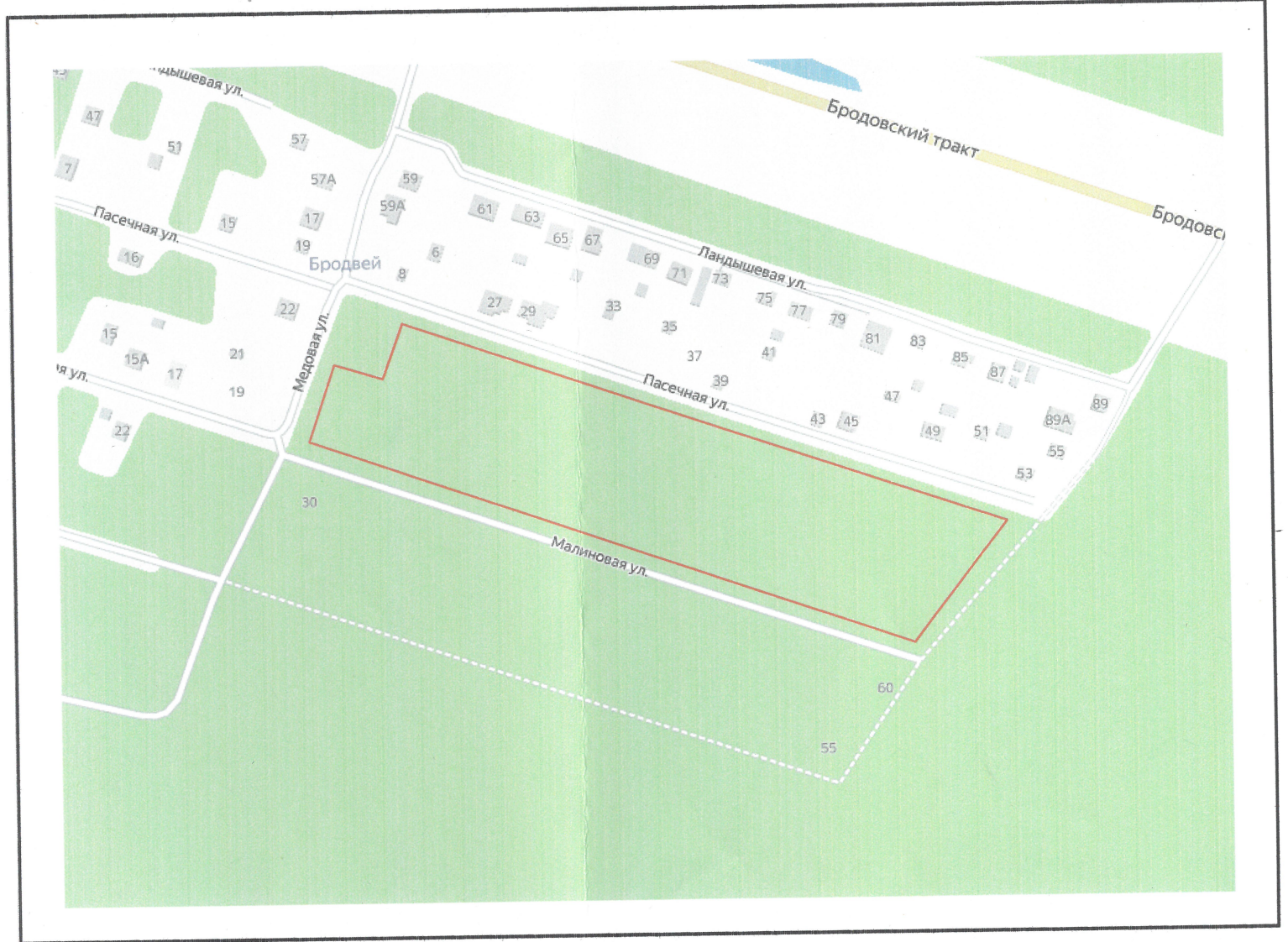
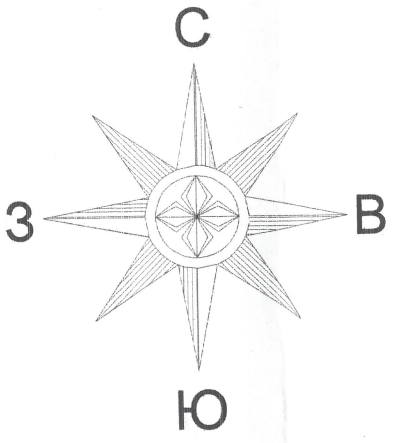
Е.А. Ракова

Подпись

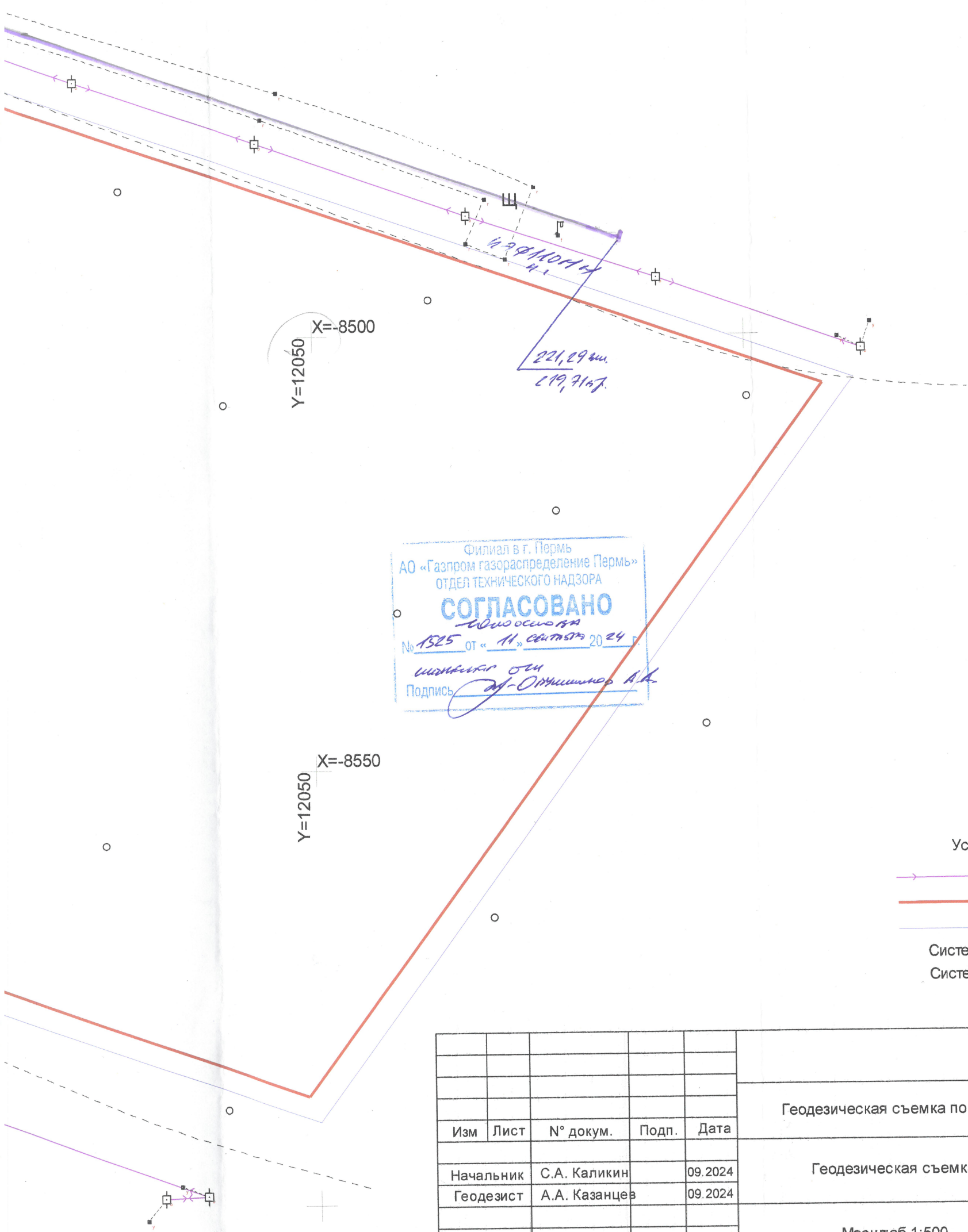
/Расшифровка подписи/

№ 06 от 10 июля 2025 года М.П.





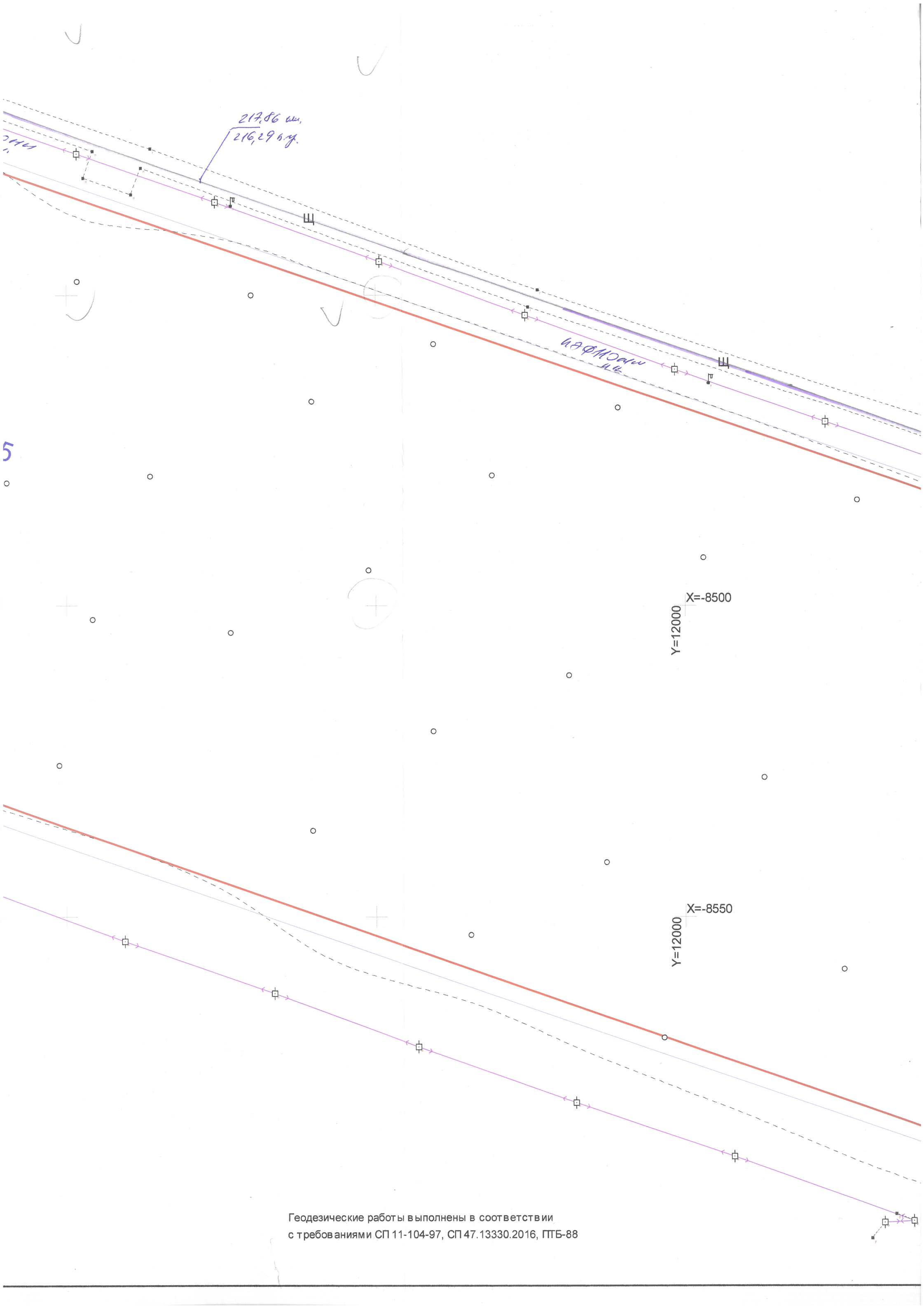
Филиал в г. Пермь
АО «Газпром газораспределение Пермь»
ОТДЕЛ ТЕХНИЧЕСКОГО НАДЗОРА
СОГЛАСОВАНО
Одн. осн. 88
№ 1525 от « 11 » сентября 20 24 г.
ИЗДАНИЕ 014



Филиал в г. Пермь
 АО «Газпром газораспределение Пермь»
 ОТДЕЛ ТЕХНИЧЕСКОГО НАДЗОРА
СОГЛАСОВАНО
 № 1325 от « 11 » сентября 20 24 г.
 Подпись *А.А. Казанцев*

- Условные обозначения:
- электрические сети
 - граница участка
 - граница участка на КПП
- Система координат. МСК-г. Пермь
 Система высот. Балтийская

					Геодезическая съемка по адресу: г. Пермь, мкр. Новобродовский			
Изм	Лист	№ докум.	Подп.	Дата	Геодезическая съемка	Стадия	Лист	Листов
							1	1
заявка 4825					Масштаб 1:500		ГБУ "ЦТИ ПК"	



217,86 м.м.
216,29 м.м.

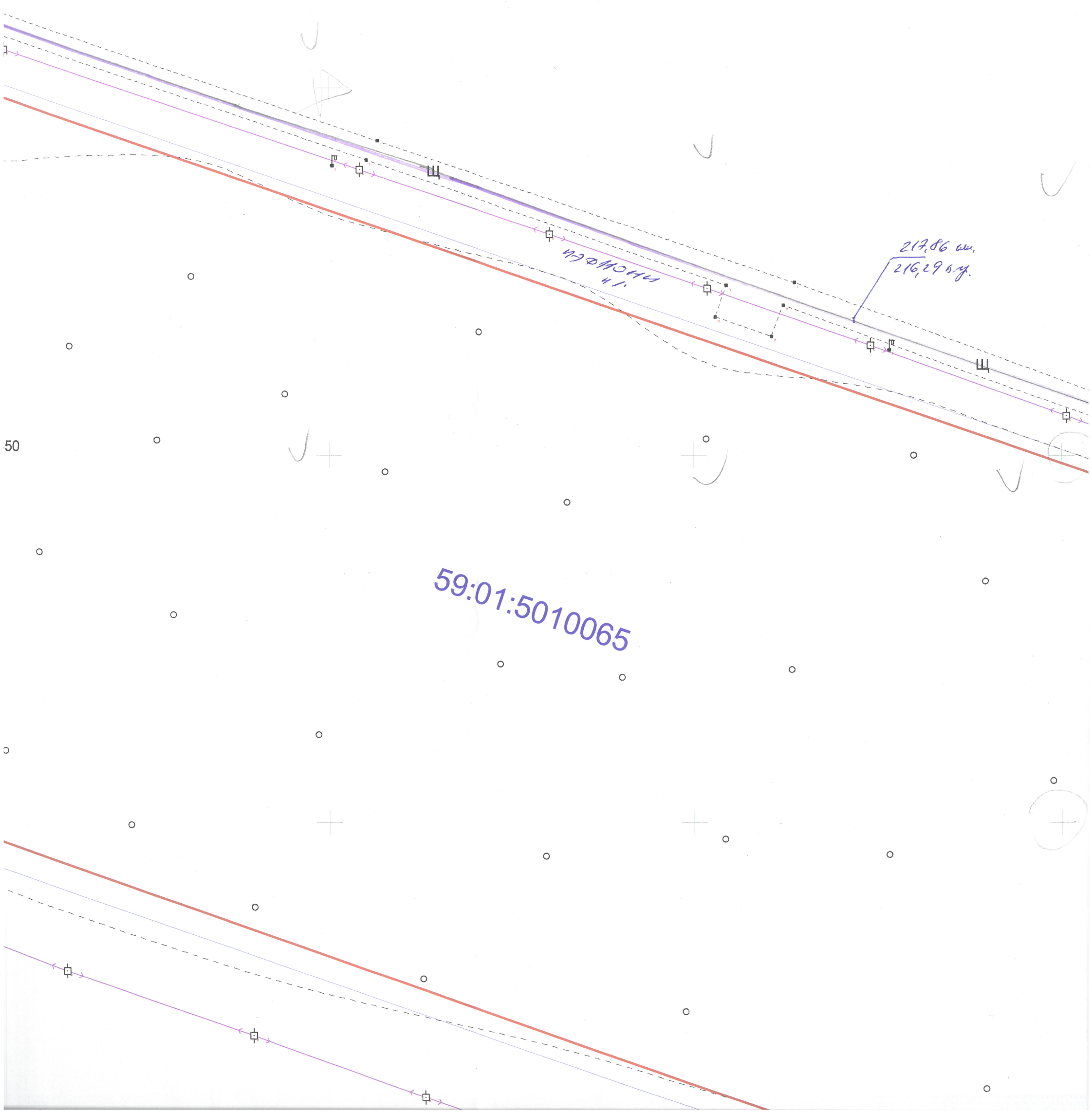
НАФТОМАН

X=-8500
Y=12000

X=-8550
Y=12000

Геодезические работы выполнены в соответствии
с требованиями СП 11-104-97, СП 47.13330.2016, ПТБ-88

D

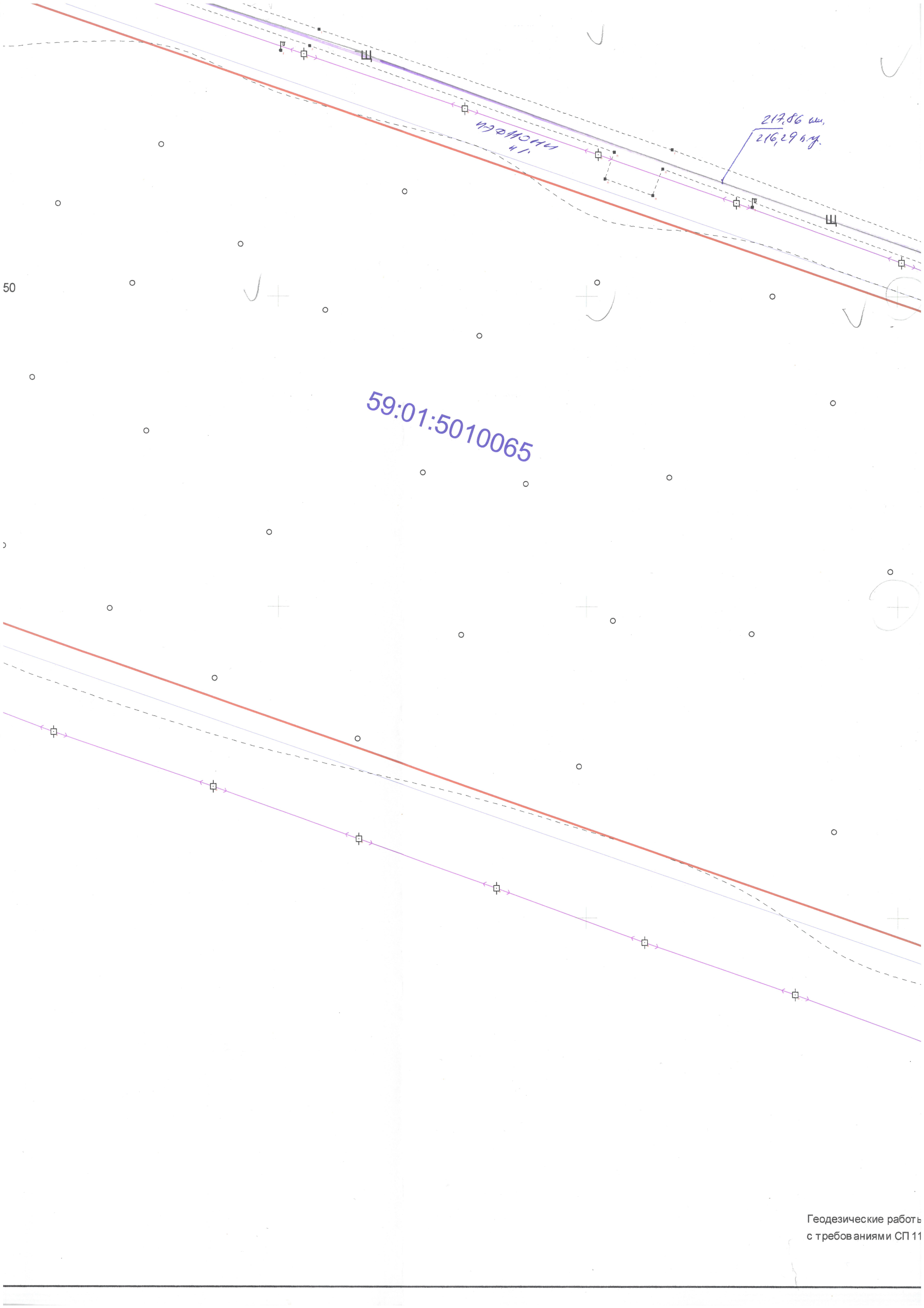


1.1
4.1

217,86 м.
216,29 м.г.

50

59:01:5010065



59:01:5010065

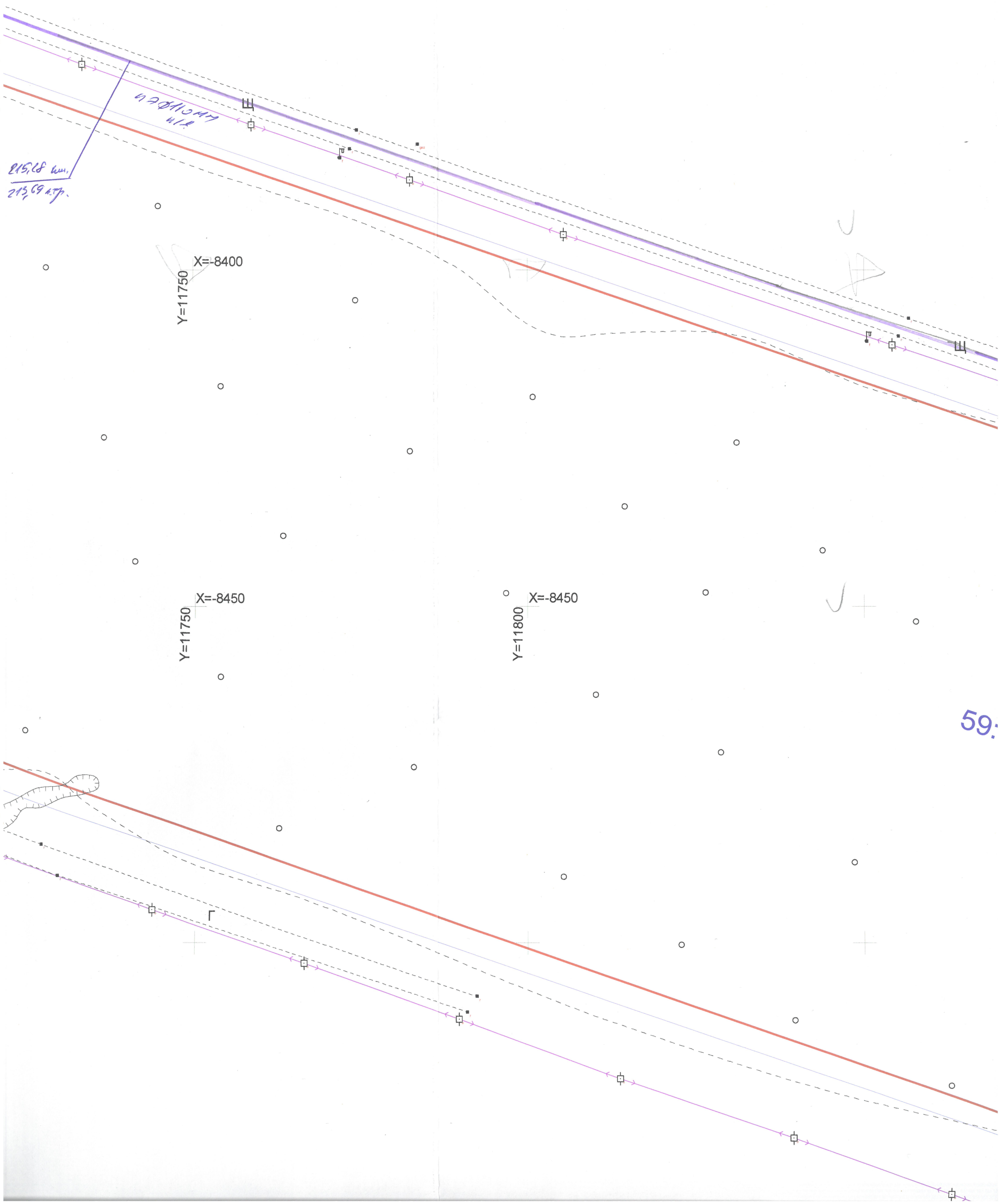
217,86 м.
216,29 в.ч.

изменили
41.

D

D

D



Y=111


X=-8450

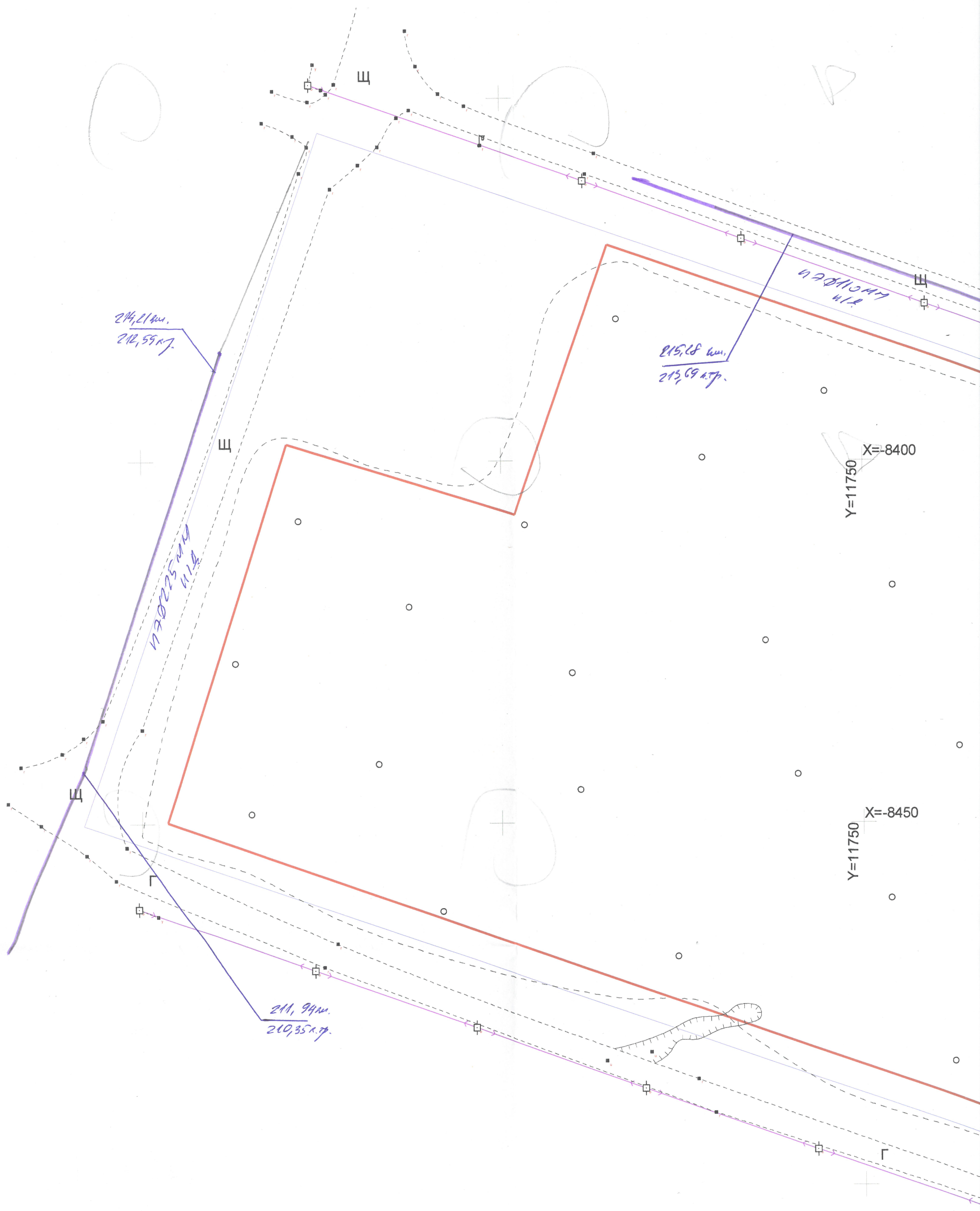
Y=11750

X=-8450

Y=11800

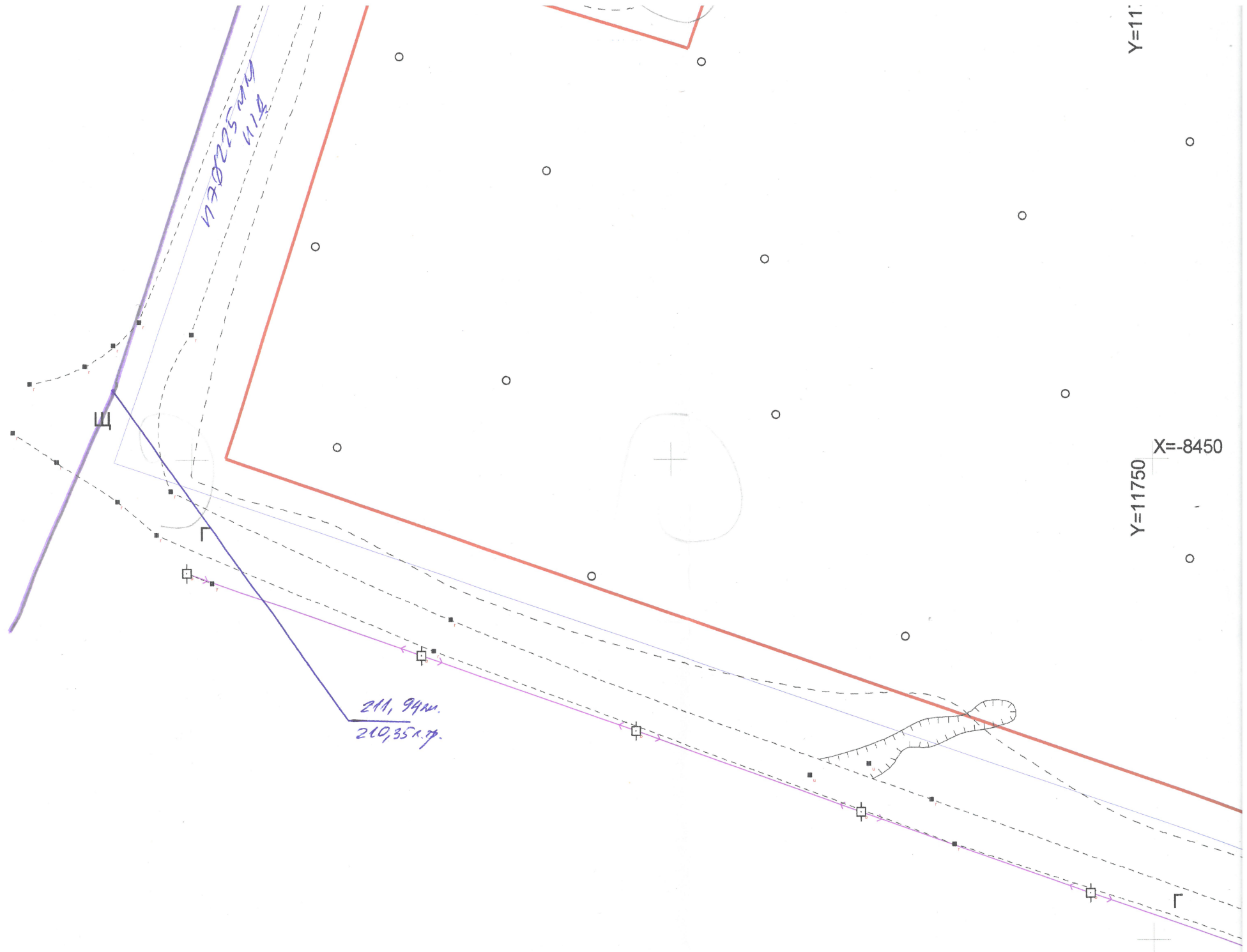
59.





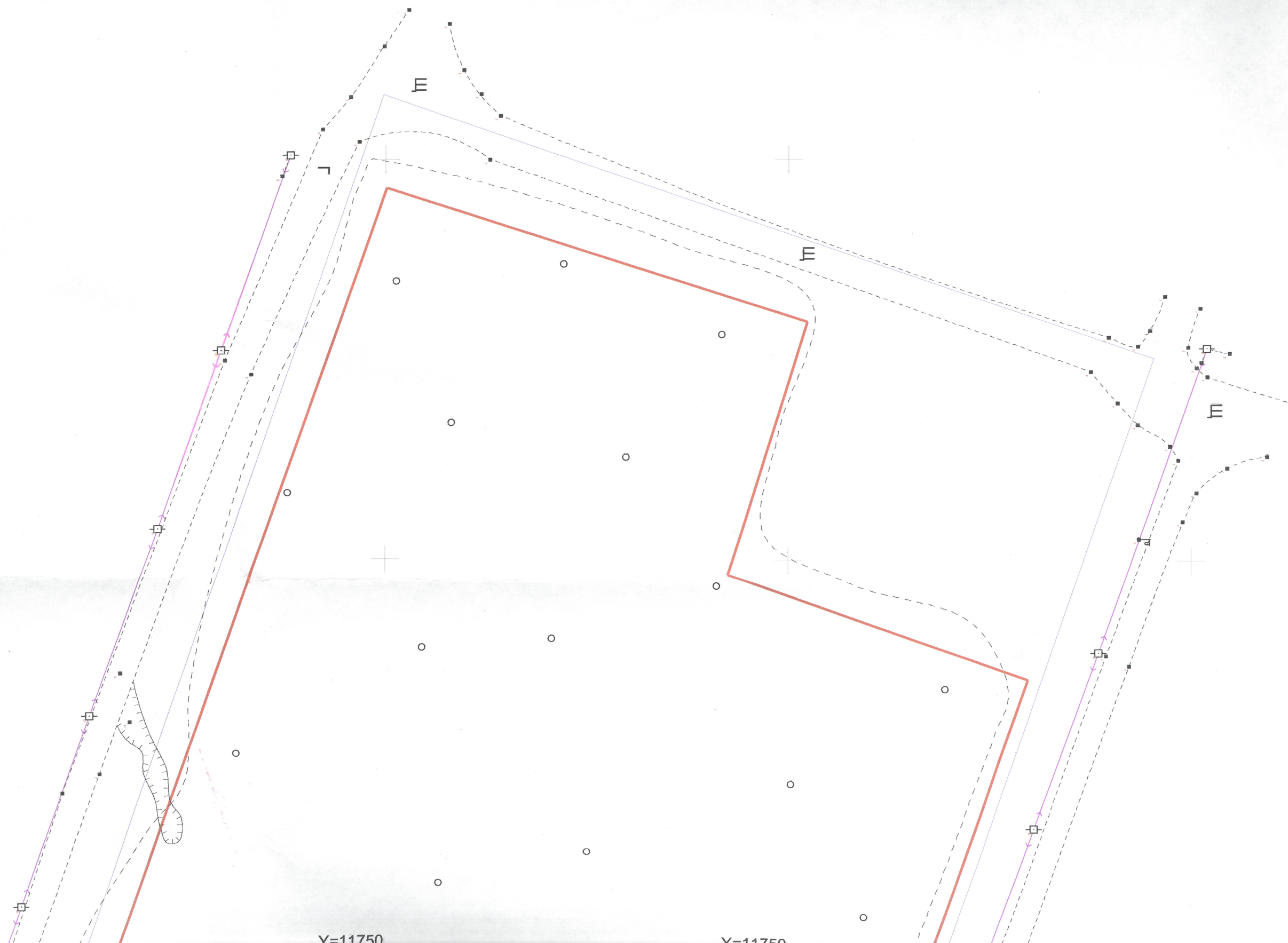
Y=11

Y=11750 X=-8450




170025M4
1118

211, 94m.
210,35x.7.



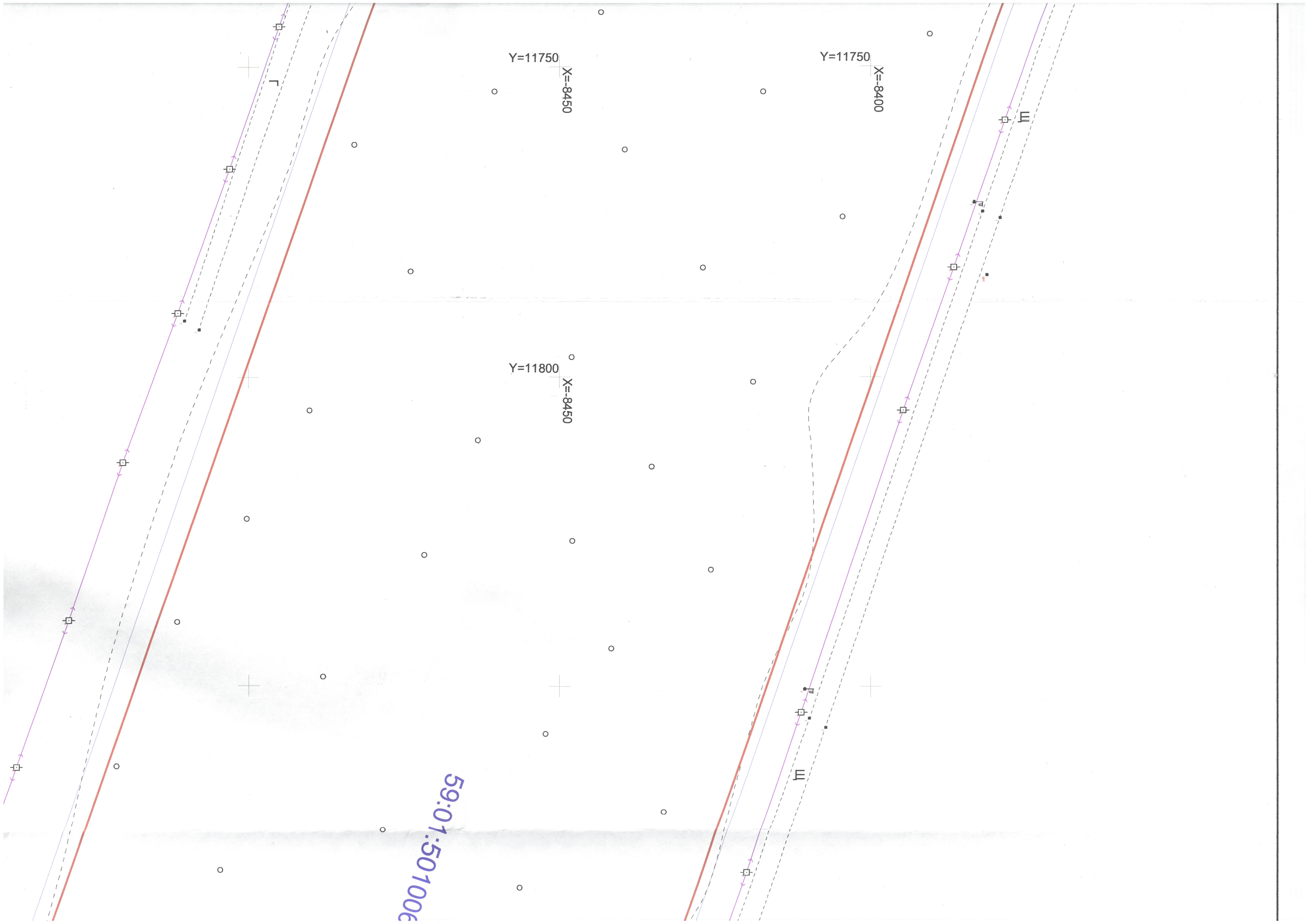
Y=11750

Y=11750



Y-11750

Y=117



Y=11750
X=-8450

Y=11750
X=-8400

Y=11800
X=-8450

59:01:501006

Y=11750

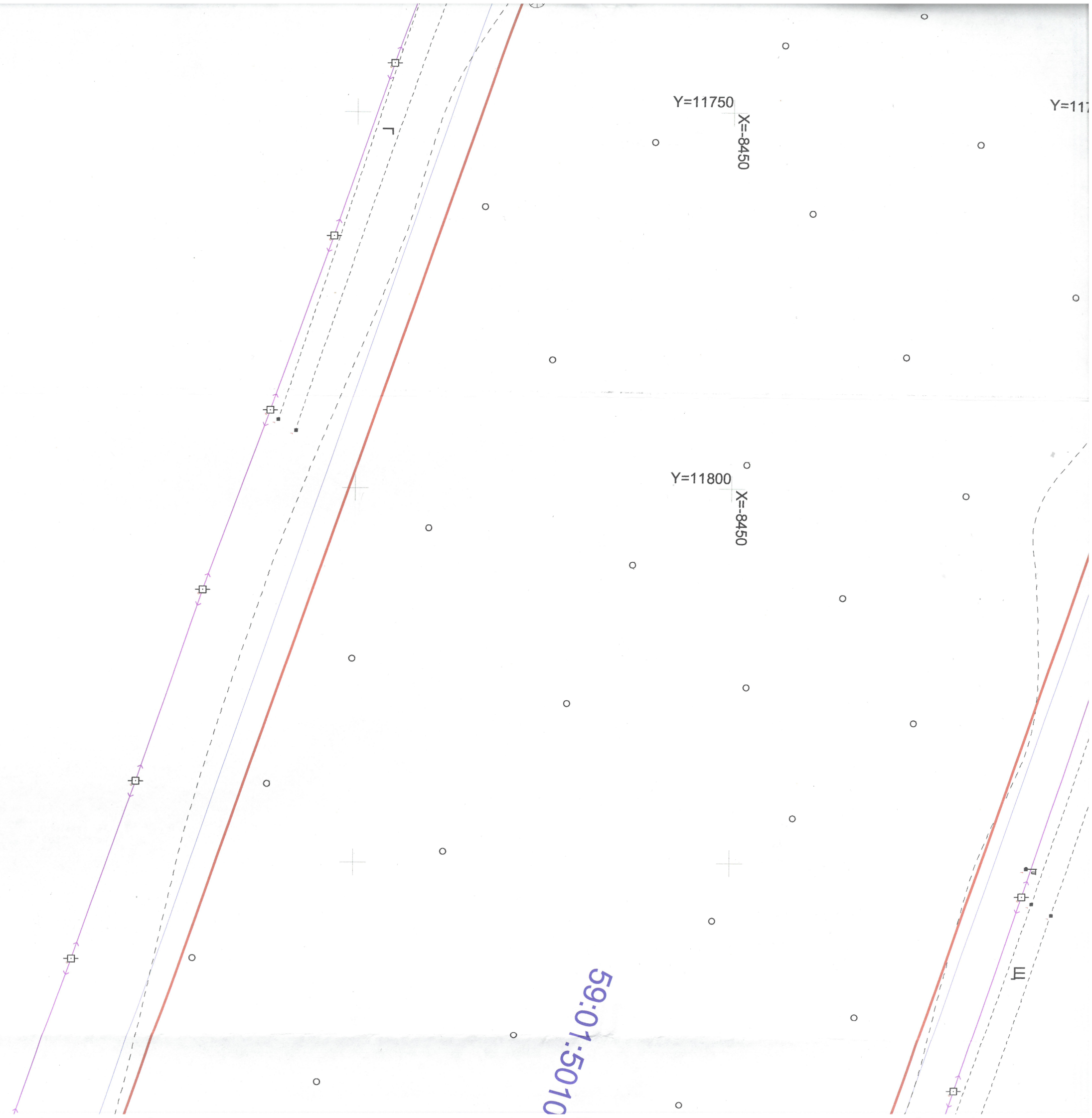
X=-8450

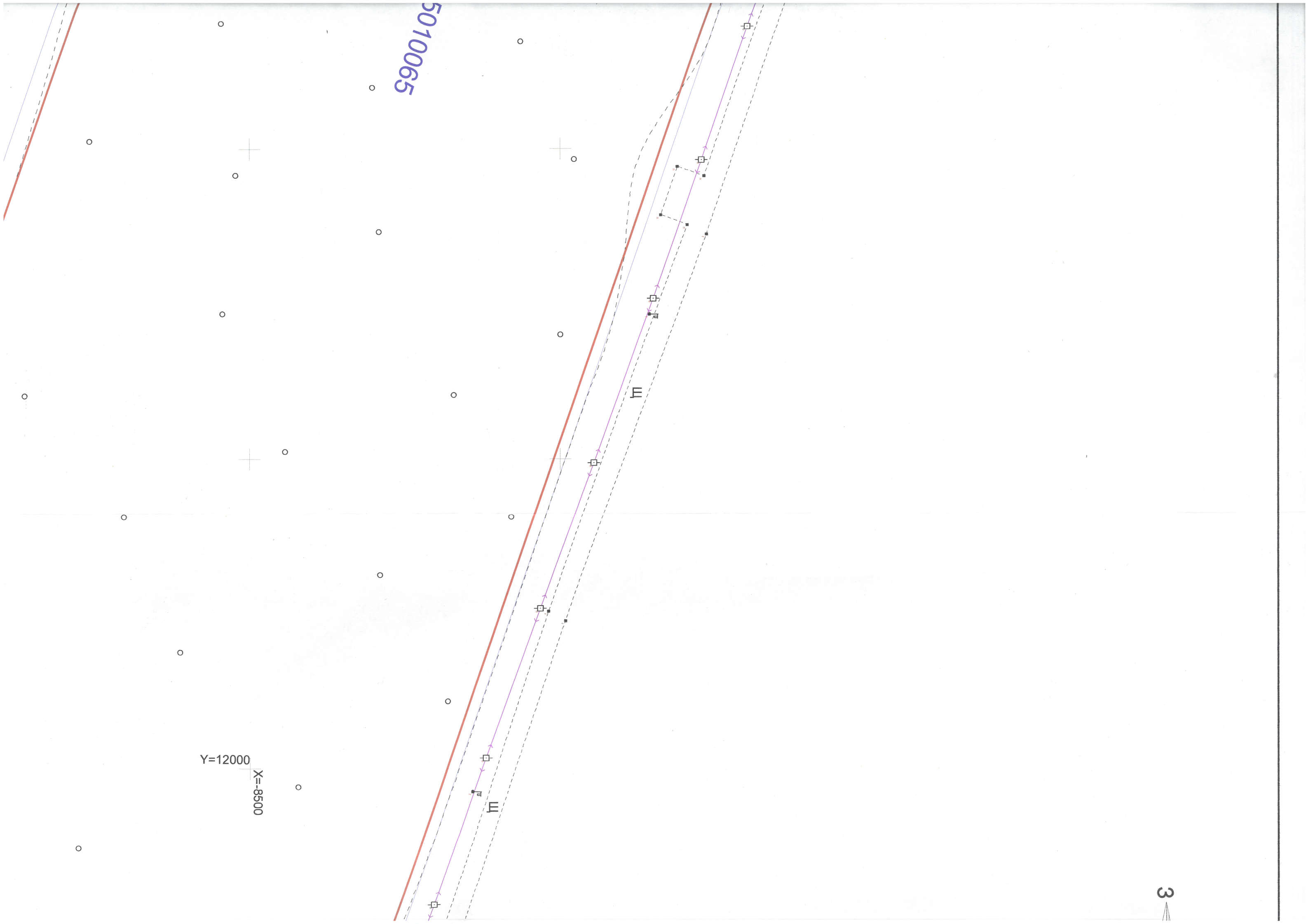
Y=117

Y=11800

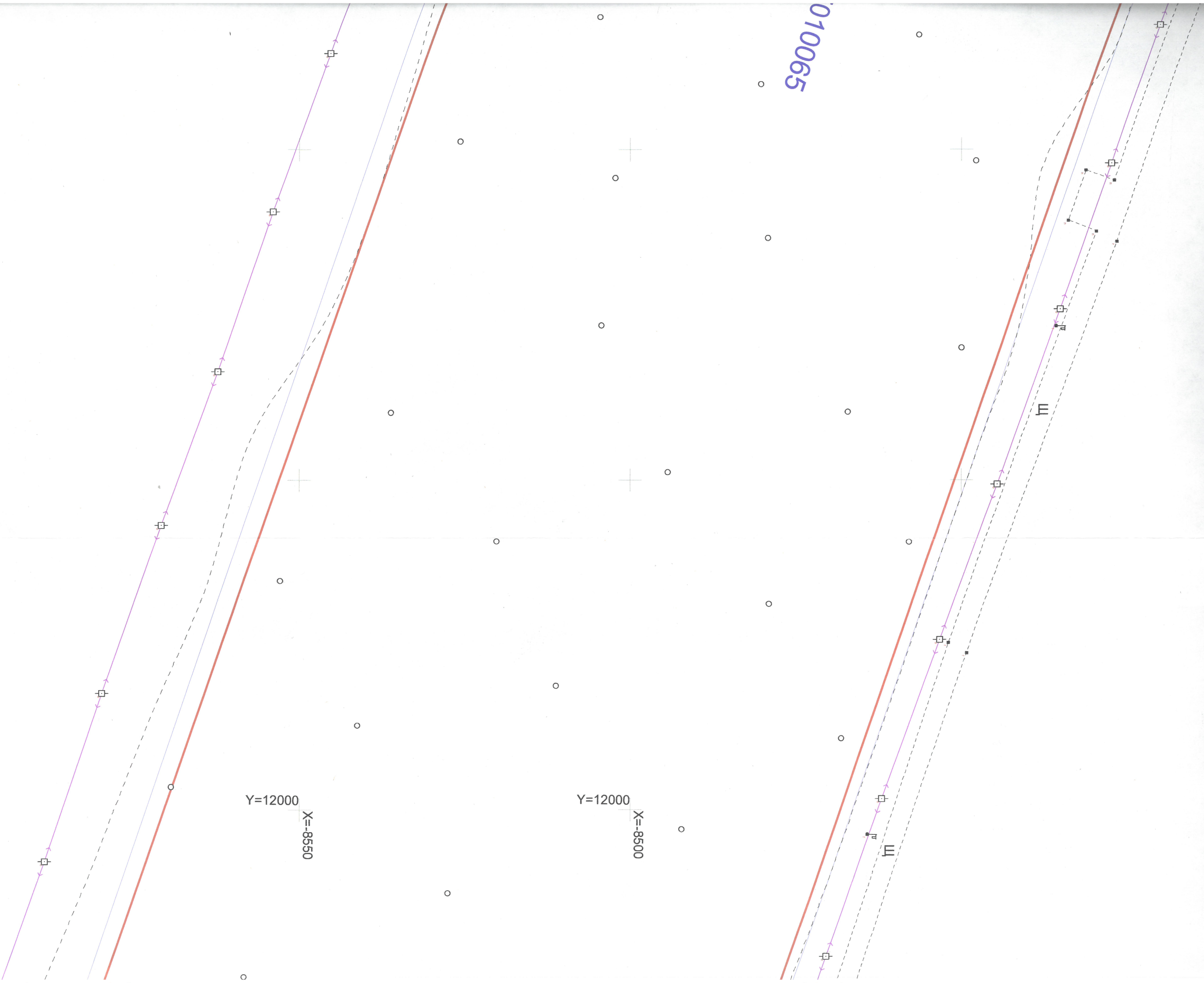
X=-8450

59:01:5010





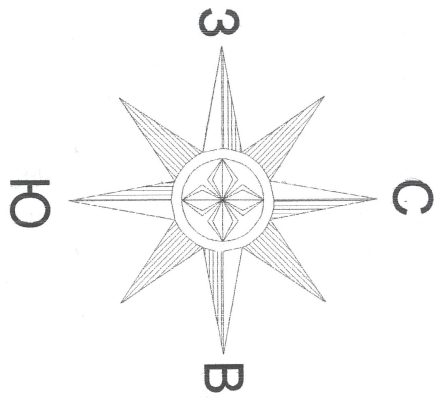
010065



Y=12000
X=-8550


Y=12000
X=-8500

Геодезические работы выполнены в соответствии
с требованиями СП 11-104-97, СП 47.13330.2016, ПТБ-88



ООО «НОВБОР-Прикамье»
61406, г. Пермь, ул. Фрезеровщиков, 50
Топографическая основа уточнена.
Данные сопоставление не дает права на
проведения земляных работ.
При необходимости
дополнительно согласовать наличие
сетей водоснабжения и водоотведения
с проектной документацией.
Определено: 1 год.

*Вузовская. Установить
идеи. Уточнить
существует в границах ОУ*

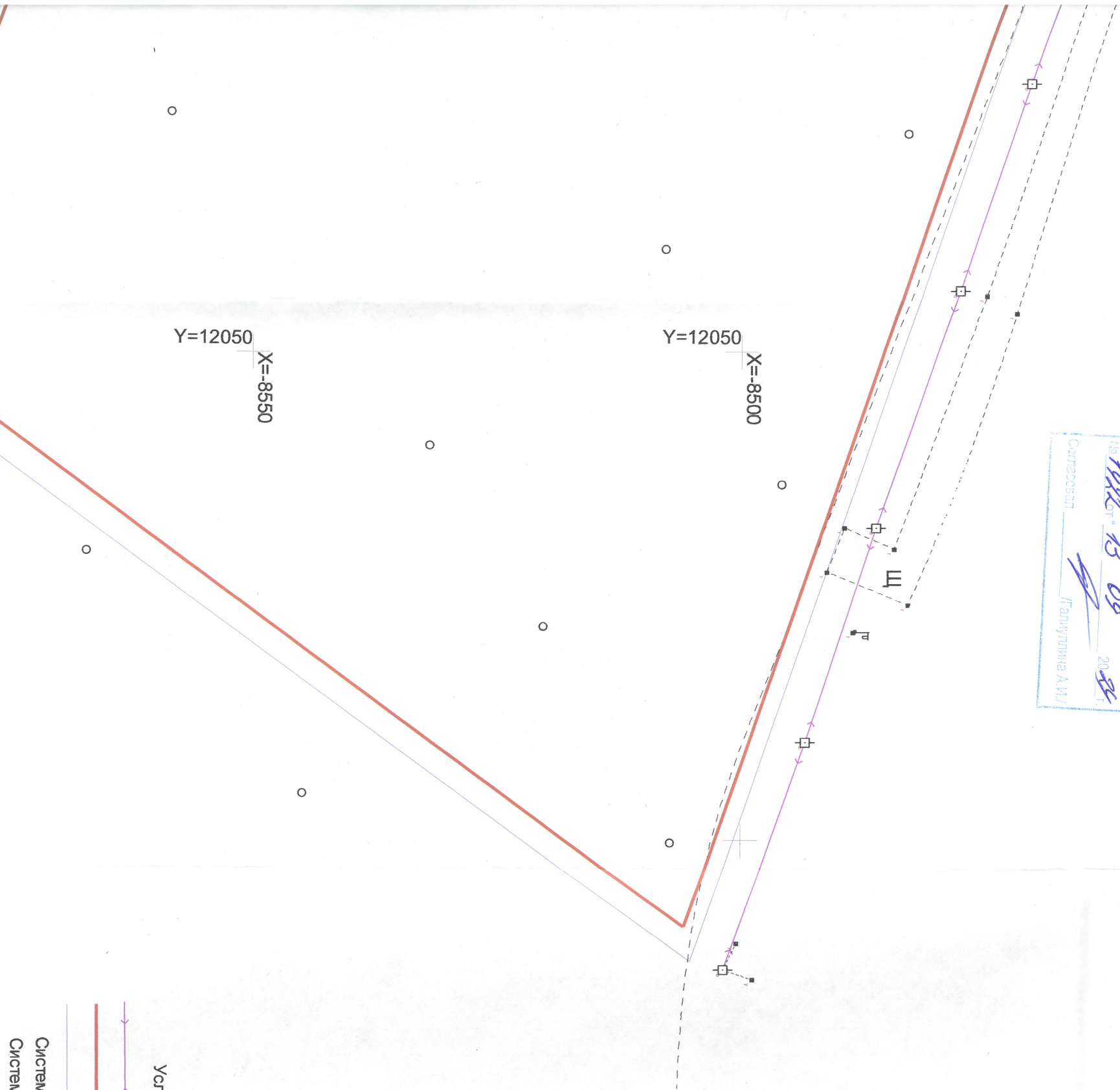
№ 112 Т. 13 О.Р. 20 24 г.
Согласовано:  Галиуллина А.И.



ООО «НОВОБОР-Прикамье»
 61405, г. Пермь, ул. Фрезеровщикова, 50
 Топографическая основа уточнена,
 Данных сопоставление не дает права на
 предоставление земельных работ.
 Для необходимости
 Дополнительно согласовать наличие
 сетей водоснабжения и водоотведения
 в границах участка.
 Срок строительства 1 год

*В информации - вышесказанной
 указанный, радиусы участка
 отсутствуют в границах 2024*

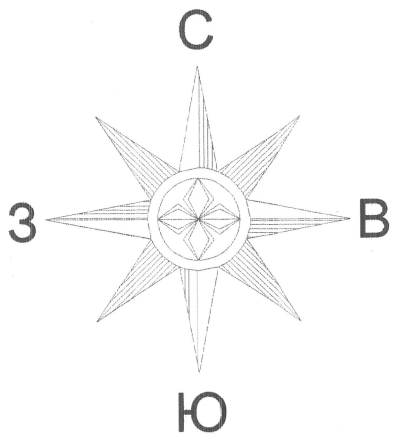
№ 102 от 13.09.2024
 Сопроводит: Галушкина А.И.



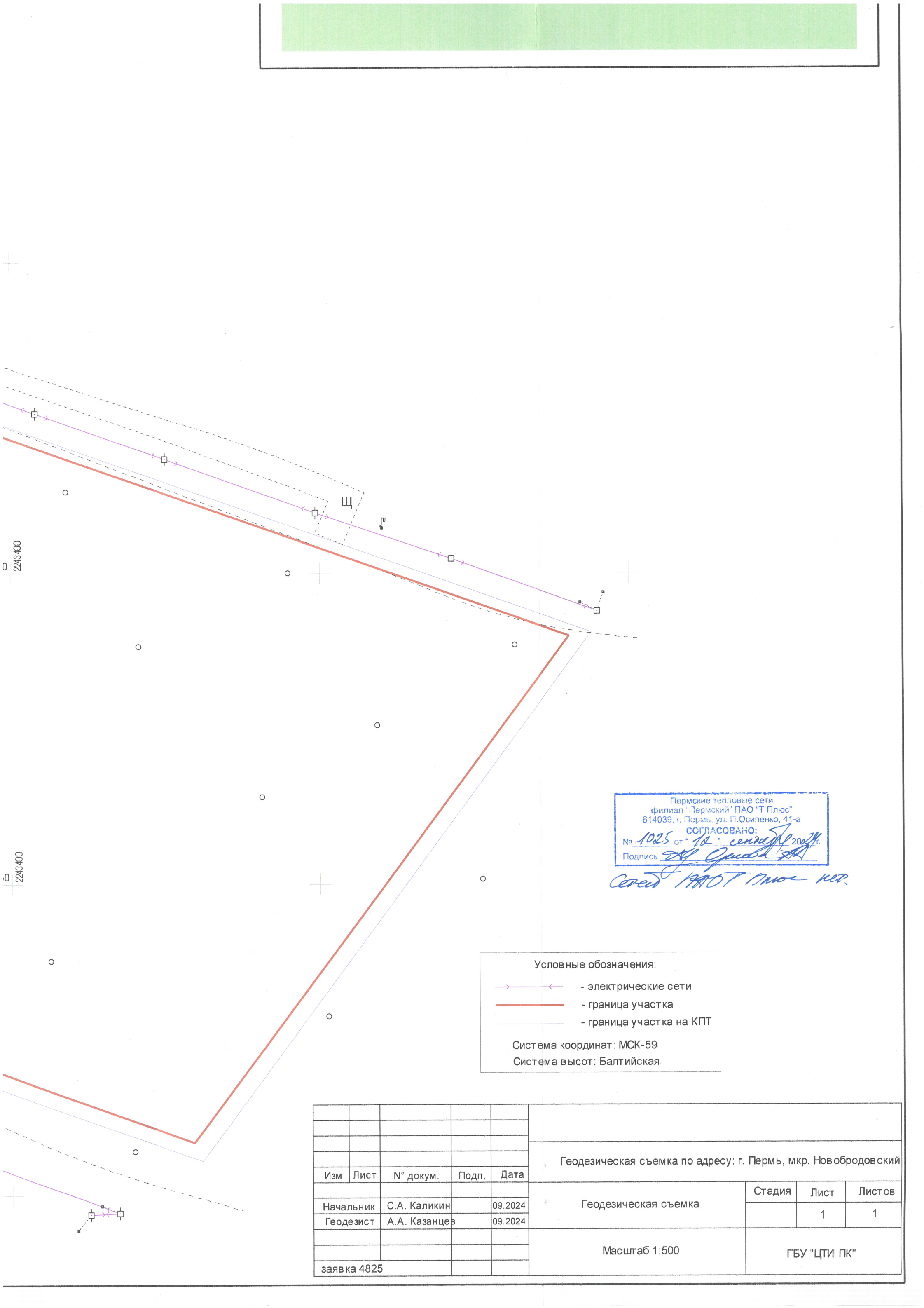
Условные обозначения:
 - электрические сети
 - граница участка
 - граница участка на КТП
 Система координат: МСК-г. Пермь
 Система высот: Балтийская

Изм	Лист	№ Докум.	Подп.	Дата	Геодезическая съемка по адресу: г. Пермь, мкр. Новобордовский		
					Геодезическая съемка		
					Стадия	Лист	Листов
						1	1
Начальник С.А. Каликин 09.2024					ГБУ "ЦТИ ПК"		
Геодезист А.А. Казанцев 09.2024							
заявка 4825							

Масштаб 1:500



Пермские тепловые сети
филиал "Пермский" ПАО "Т Плюс"
614039, г. Пермь, ул. П. Осипенко, 41-а
СОГЛАСОВАНО:
№ 1025 от "10" сентября 2021 г.



Пермские тепловые сети
 филиал "Пермский" ПАО "Т Плюс"
 614039, г. Пермь, ул. П.Осипенко, 41-а
 СОГЛАСОВАНО:
 № 1025 от "18" сентября 2024 г.
 Подпись *[Signature]*

Сергей Павлович Мюллер


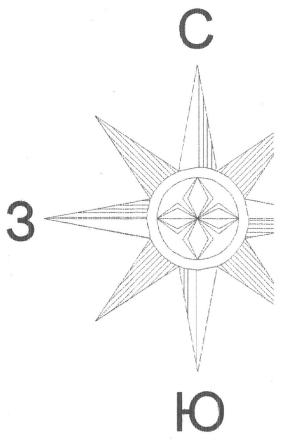
Условные обозначения:


- электрические сети
- граница участка
- граница участка на КПП

Система координат: МСК-59

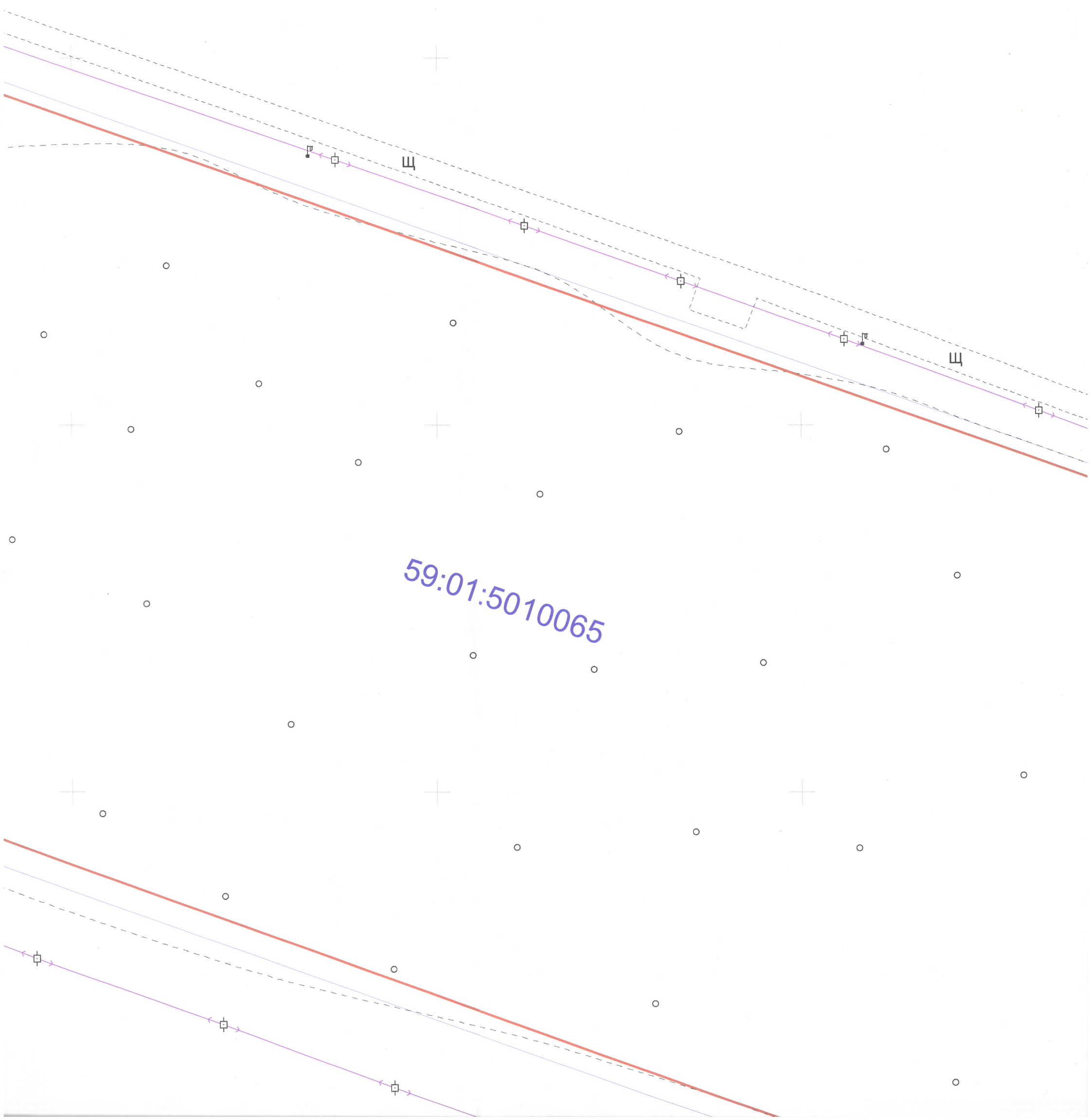
Система высот: Балтийская

					Геодезическая съемка по адресу: г. Пермь, мкр. Новобродовский			
Изм	Лист	№ докум.	Подп.	Дата	Геодезическая съемка	Стадия	Лист	Листов
							1	1
Начальник С.А. Каликин					09.2024	Масштаб 1:500		
Геодезист А.А. Казанцев					09.2024			
заявка 4825					ГБУ "ЦТИ ПК"			

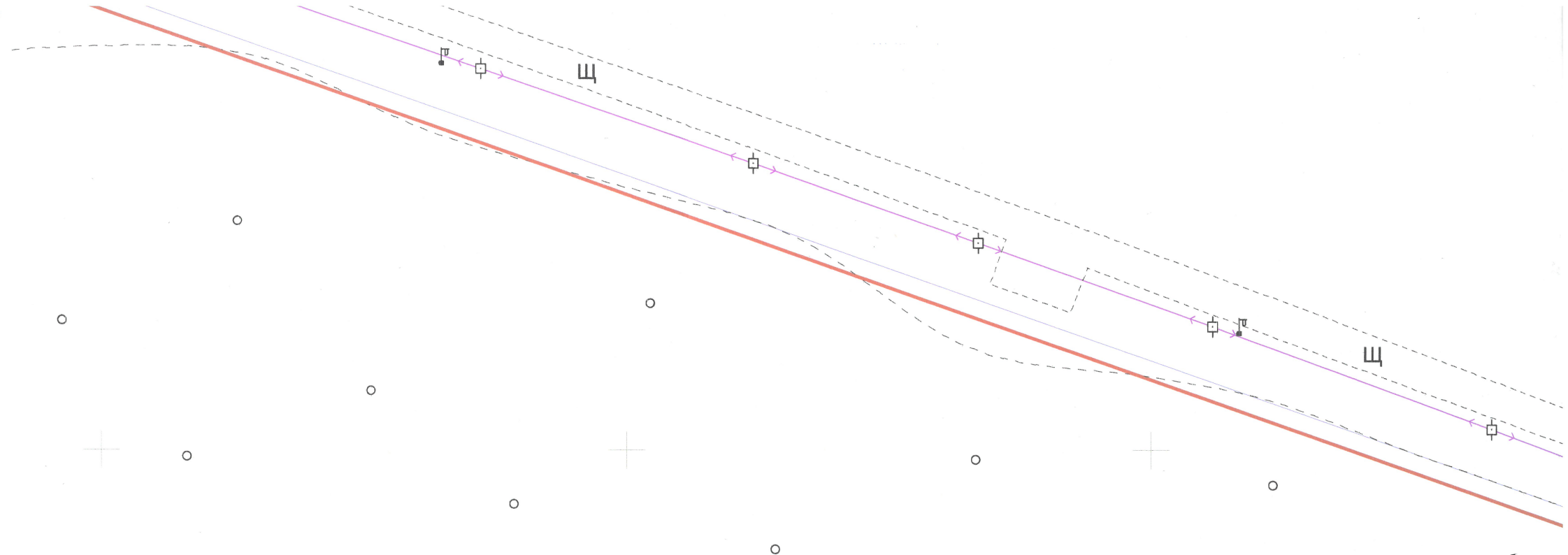




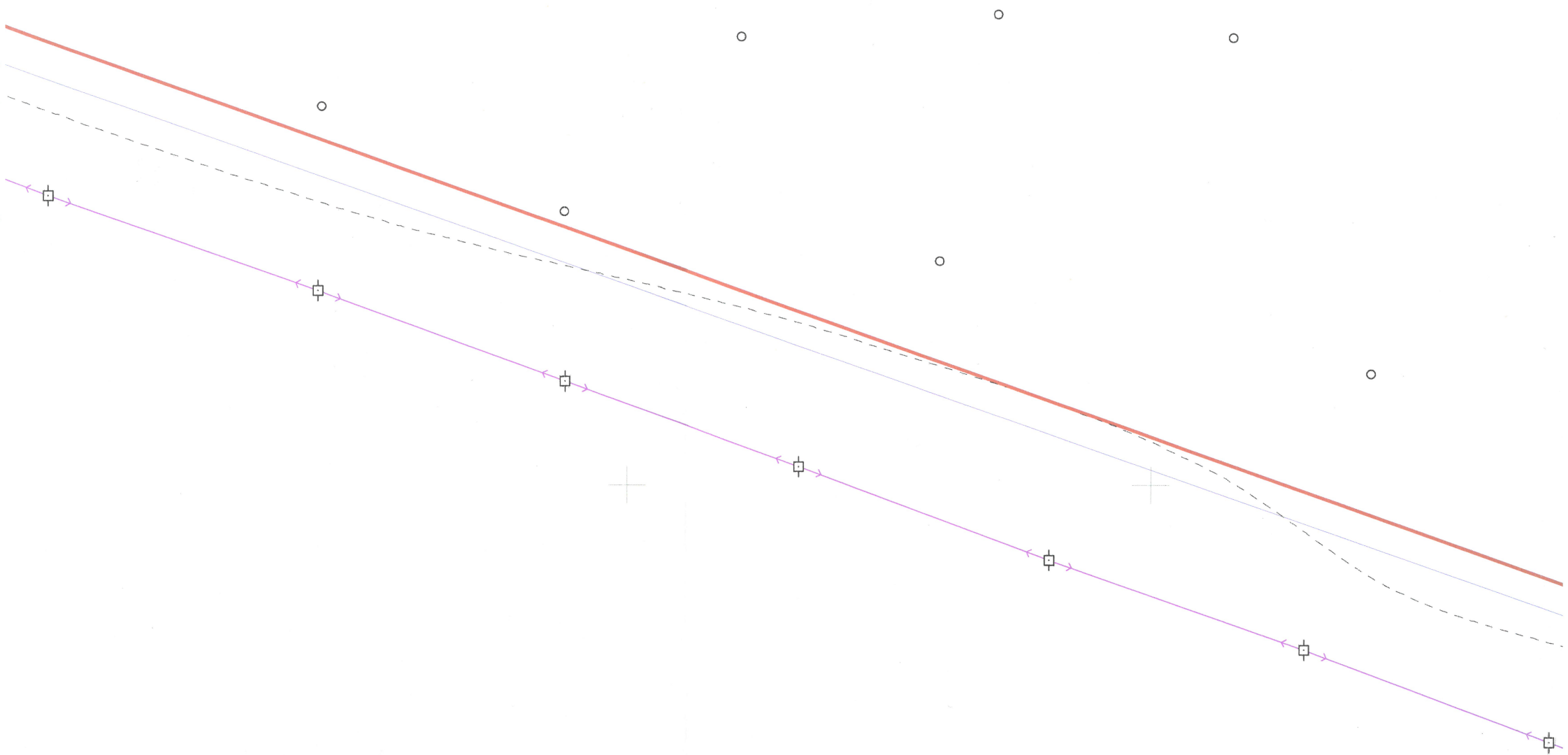
Геодезические работы выполнены в соответствии
с требованиями СП 11-104-97, СП 47.13330.2016, ПТБ-88

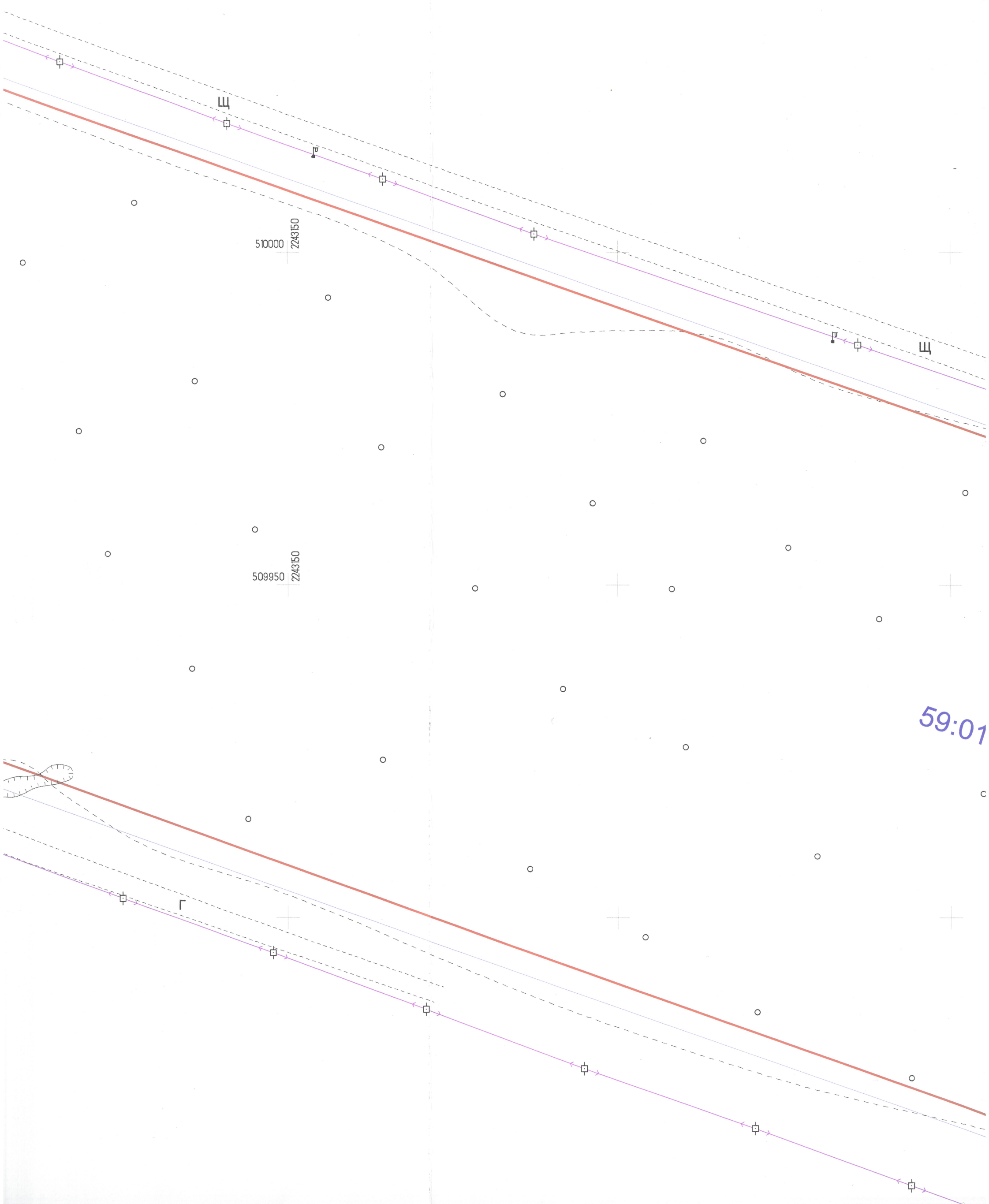


59:01:5010065



59:01:5010065





510000 2243150


509950 2243150

59:01

Ш

Ш

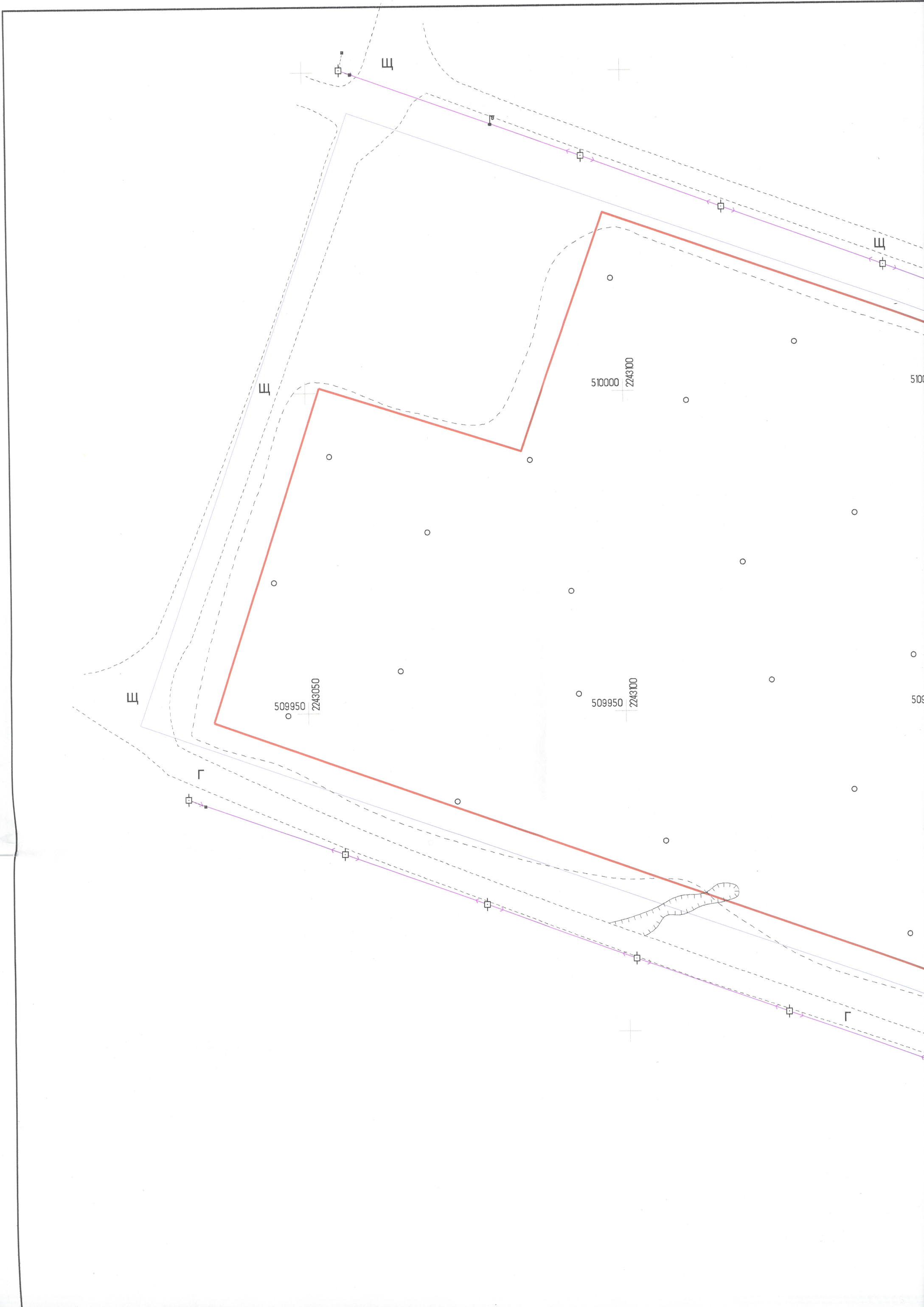
Г

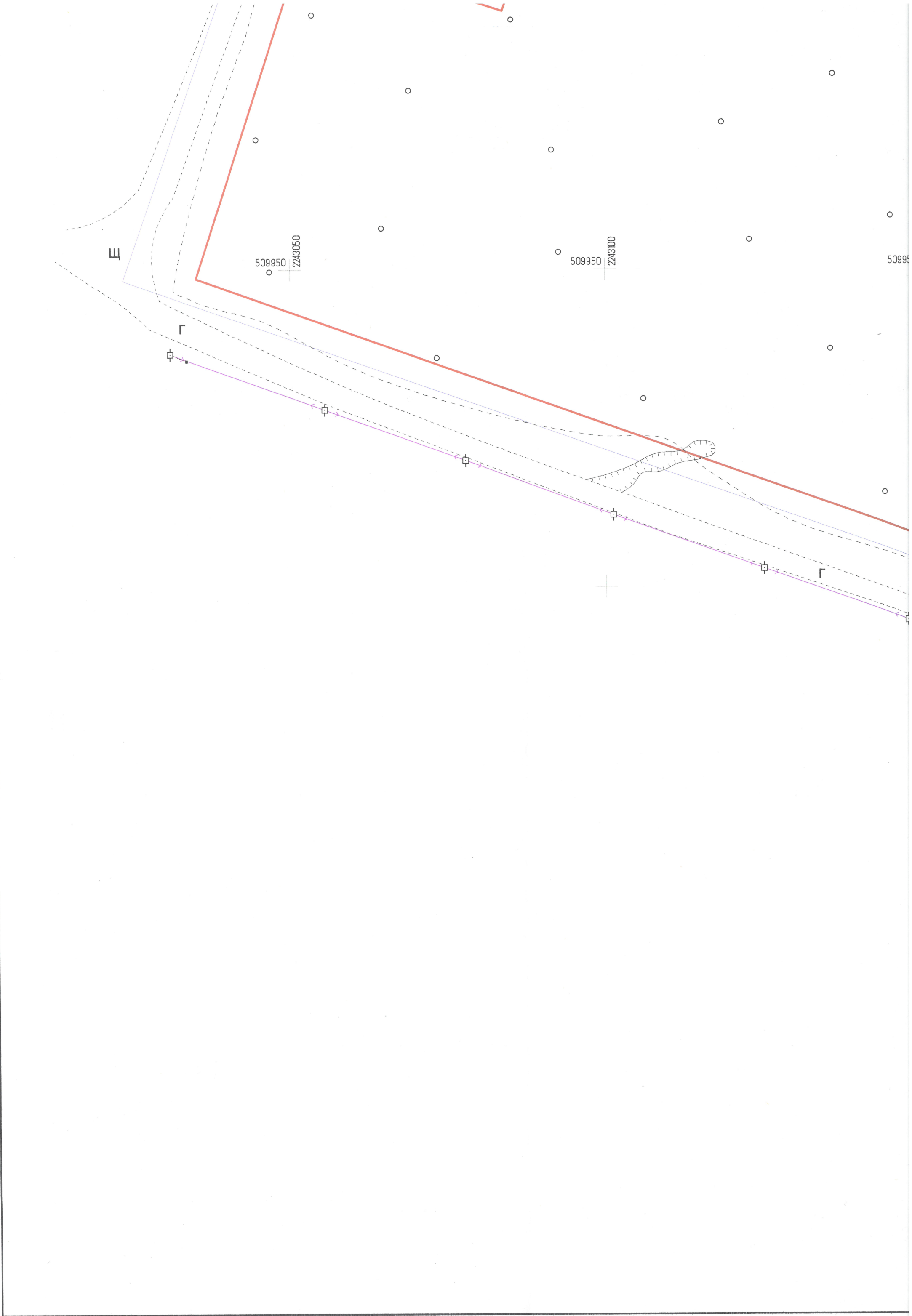


509950
2243150

59:01

M



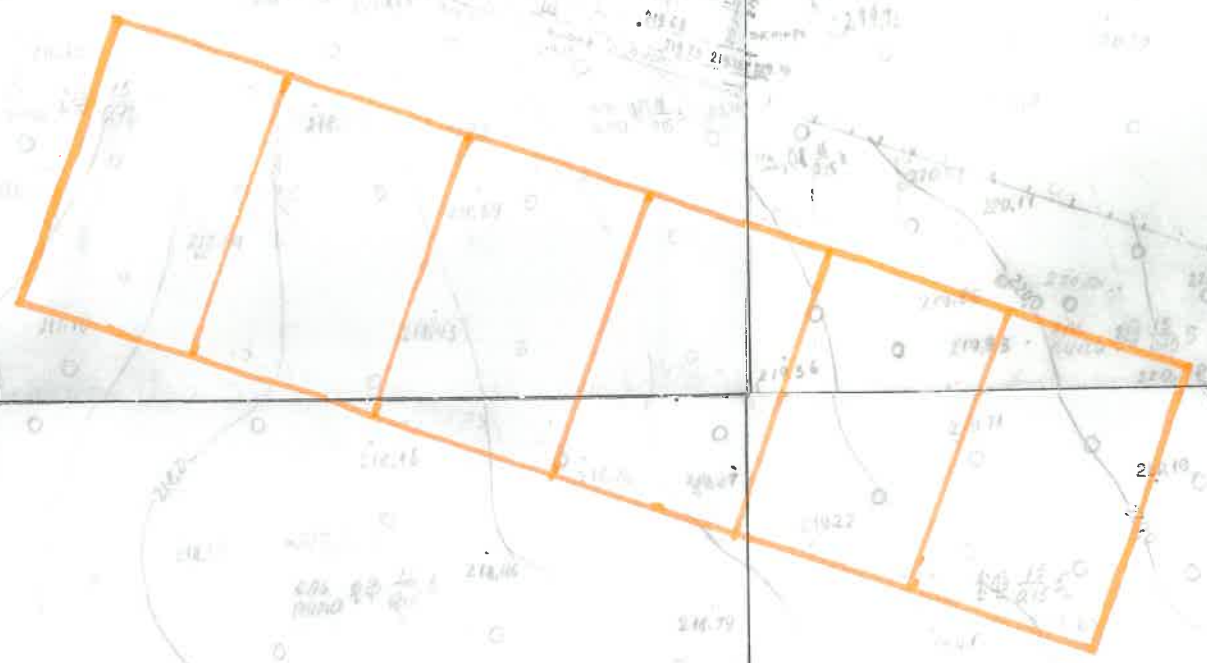


Администрация города Перми 1945
Архив департамента градостроительства и архитектуры
Копия планшета М 1:500
11-0-9-11
Требуется корректура топографической съемки
«5» июня 2015

Администрация города Перми 1944
Архив департамента градостроительства и архитектуры
Копия планшета М 1:500
11-0-9-11
Требуется корректура топографической съемки
«5» июня 2015

Администрация города Перми 1944
Архив департамента градостроительства и архитектуры
Копия планшета М 1:500
11-0-9-11
Требуется корректура топографической съемки
«5» июня 2015

Администрация города Перми 1942
Архив департамента градостроительства и архитектуры
Копия планшета М 1:500
11-0-9-11
Требуется корректура топографической съемки
«5» июня 2015



Филиал публично-правовой компании «Роскадастр» по Пермскому краю
полное наименование органа регистрации прав

Выписка из Единого государственного реестра недвижимости об объекте недвижимости

Сведения о характеристиках объекта недвижимости

На основании запроса от 23.01.2026, поступившего на рассмотрение 23.01.2026, сообщаем, что согласно записям Единого государственного реестра недвижимости:

Раздел 1 Лист 1

Земельный участок			
вид объекта недвижимости			
Лист № 1 раздела 1	Всего листов раздела 1: 3	Всего разделов: 5	Всего листов выписки: 7
23.01.2026г. № КУВИ-001/2026-7677666			
Кадастровый номер:	59:01:5010065:140		
Номер кадастрового квартала:	59:01:5010065		
Дата присвоения кадастрового номера:	03.10.2024		
Ранее присвоенный государственный учетный номер:	данные отсутствуют		
Адрес:	Российская Федерация, Пермский край, городской округ Пермский, город Пермь, жилой район Новобродовский, улица Пасечная, з/у 52		
Площадь:	1000 +/- 3		
Кадастровая стоимость, руб.:	1008590		
Кадастровые номера расположенных в пределах земельного участка объектов недвижимости:	данные отсутствуют		
Кадастровые номера объектов недвижимости, из которых образован объект недвижимости:	данные отсутствуют		
Кадастровые номера образованных объектов недвижимости:	данные отсутствуют		
Категория земель:	Земли населенных пунктов		
Виды разрешенного использования:	Для индивидуального жилищного строительства (2.1)		
Сведения о кадастровом инженере:	Долгих Елена Сергеевна, № 1762, в Ассоциация кадастровых инженеров "Содружество", СНИЛС 076-290-491 85, договор на выполнение кадастровых работ от 13.03.2024 № 0356500001424000280, дата завершения кадастровых работ: 26.09.2024		
Сведения о лесах, водных объектах и об иных природных объектах, расположенных в пределах земельного участка:	данные отсутствуют		



ДОКУМЕНТ ПОДПИСАН
ЭЛЕКТРОННОЙ ПОДПИСЬЮ


Сертификат: 0091AAF5A599507BC7E6D39D2DFA052F9A

Владелец: ФЕДЕРАЛЬНАЯ СЛУЖБА ГОСУДАРСТВЕННОЙ
РЕГИСТРАЦИИ, КАДАСТРА И КАРТОГРАФИИ
Действителен: с 16.09.2025 по 10.12.2026

полное наименование должности

инициалы, фамилия

Земельный участок			
вид объекта недвижимости			
Лист № 2 раздела 1	Всего листов раздела 1: 3	Всего разделов: 5	Всего листов выписки: 7
23.01.2026г. № КУВИ-001/2026-7677666			
Кадастровый номер:		59:01:5010065:140	
Сведения о том, что земельный участок полностью расположен в границах зоны с особыми условиями использования территории, территории объекта культурного наследия, публичного сервитута:	Земельный участок полностью расположен в границах зоны с реестровым номером 59:32-6.553 от 27.04.2015, ограничение использования земельного участка в пределах зоны: Постановление Правительства РФ от 11.03.2010 N 138 "Об утверждении Федеральных правил использования воздушного пространства Российской Федерации": "Запрещается размещать в полосах воздушных подходов на удалении до 30 км, а вне полос воздушных подходов - до 15 км от контрольной точки аэродрома объекты выбросов (размещения) отходов, животноводческие фермы, скотобойни и другие объекты, способствующие привлечению и массовому скоплению птиц.", вид/наименование: Зона с особыми условиями использования - Приаэродромная территория аэродрома аэропорта Большое Савино, тип: Охранная зона транспорта, дата решения: 11.03.2010, номер решения: 138, наименование ОГВ/ОМСУ: Правительство Российской Федерации		
Сведения о том, что земельный участок расположен в границах особой экономической зоны, территории опережающего развития, зоны территориального развития в Российской Федерации, игровой зоны:	данные отсутствуют		
Сведения о том, что земельный участок расположен в границах особо охраняемой природной территории, Байкальской природной территории и ее экологических зон, лесопарковом зеленом поясе, охотничьего угодья, лесничества:	данные отсутствуют		
Сведения о расположении земельного участка и (или) расположенного на нем объекта недвижимости в границах территории, в отношении которой принято решение о резервировании земель для государственных или муниципальных нужд:	данные отсутствуют		
Сведения о результатах проведения государственного земельного надзора:	данные отсутствуют		
Сведения о расположении земельного участка в границах территории, в отношении которой утвержден проект межевания территории:	данные отсутствуют		
Условный номер земельного участка:	данные отсутствуют		

полное наименование должности	 ДОКУМЕНТ ПОДПИСАН ЭЛЕКТРОННОЙ ПОДПИСЬЮ	инициалы, фамилия
	Сертификат: 0091AAF5A599507BC7E6D39D2DFA052F9A Владелец: ФЕДЕРАЛЬНАЯ СЛУЖБА ГОСУДАРСТВЕННОЙ РЕГИСТРАЦИИ, КАДАСТРА И КАРТОГРАФИИ Действителен: с 16.09.2025 по 10.12.2026	

Земельный участок			
вид объекта недвижимости			
Лист № 3 раздела 1	Всего листов раздела 1: 3	Всего разделов: 5	Всего листов выписки: 7
23.01.2026г. № КУВИ-001/2026-7677666			
Кадастровый номер:		59:01:5010065:140	
Сведения о принятии акта и (или) заключении договора, предусматривающих предоставление в соответствии с земельным законодательством исполнительным органом государственным органом власти или органом местного самоуправления, находящегося в государственной или муниципальной собственности земельного участка для строительства наемного дома социального использования или наемного дома коммерческого использования:		данные отсутствуют	
Сведения о том, что земельный участок или земельные участки образованы на основании решения об изъятии земельного участка и (или) расположенного на нем объекта недвижимости для государственных или муниципальных нужд:		данные отсутствуют	
Сведения о том, что земельный участок образован из земель или земельного участка, государственная собственность на которые не разграничена:		Земельный участок образован из земель или земельного участка, государственная собственность на которые не разграничена. В соответствии с Федеральным законом от 25 октября 2001 г. № 137-ФЗ "О введении в действие Земельного кодекса Российской Федерации" орган МО город Пермь уполномочен на распоряжение таким земельным участком.	
Сведения о наличии земельного спора о местоположении границ земельных участков:		данные отсутствуют	
Статус записи об объекте недвижимости:		Сведения об объекте недвижимости имеют статус "актуальные"	
Особые отметки:		Сведения об ограничениях права на объект недвижимости, обременениях данного объекта, не зарегистрированных в реестре прав, ограничений прав и обременений недвижимого имущества: вид ограничения (обременения): ограничения прав на земельный участок, предусмотренные статьей 56 Земельного кодекса Российской Федерации; срок действия: с 03.10.2024; реквизиты документа-основания: постановление "Об утверждении Федеральных правил использования воздушного пространства Российской Федерации" от 11.03.2010 № 138 выдан: Правительство Российской Федерации. Земельный участок подлежит снятию с государственного кадастрового учета по истечении пяти лет со дня его государственного кадастрового учета, если на него не будут зарегистрированы права. Сведения, необходимые для заполнения разделов: 2 - Сведения о зарегистрированных правах; 4 - Сведения о частях земельного участка, отсутствуют.	
Получатель выписки:		Департамент земельных отношений администрации города Перми	

 ДОКУМЕНТ ПОДПИСАН ЭЛЕКТРОННОЙ ПОДПИСЬЮ	Сертификат: 0091AAF5A599507BC7E6D39D2DFA052F9A Владелец: ФЕДЕРАЛЬНАЯ СЛУЖБА ГОСУДАРСТВЕННОЙ РЕГИСТРАЦИИ, КАДАСТРА И КАРТОГРАФИИ Действителен: с 16.09.2025 по 10.12.2026	инициалы, фамилия
полное наименование должности		

Выписка из Единого государственного реестра недвижимости об объекте недвижимости
Описание местоположения земельного участка

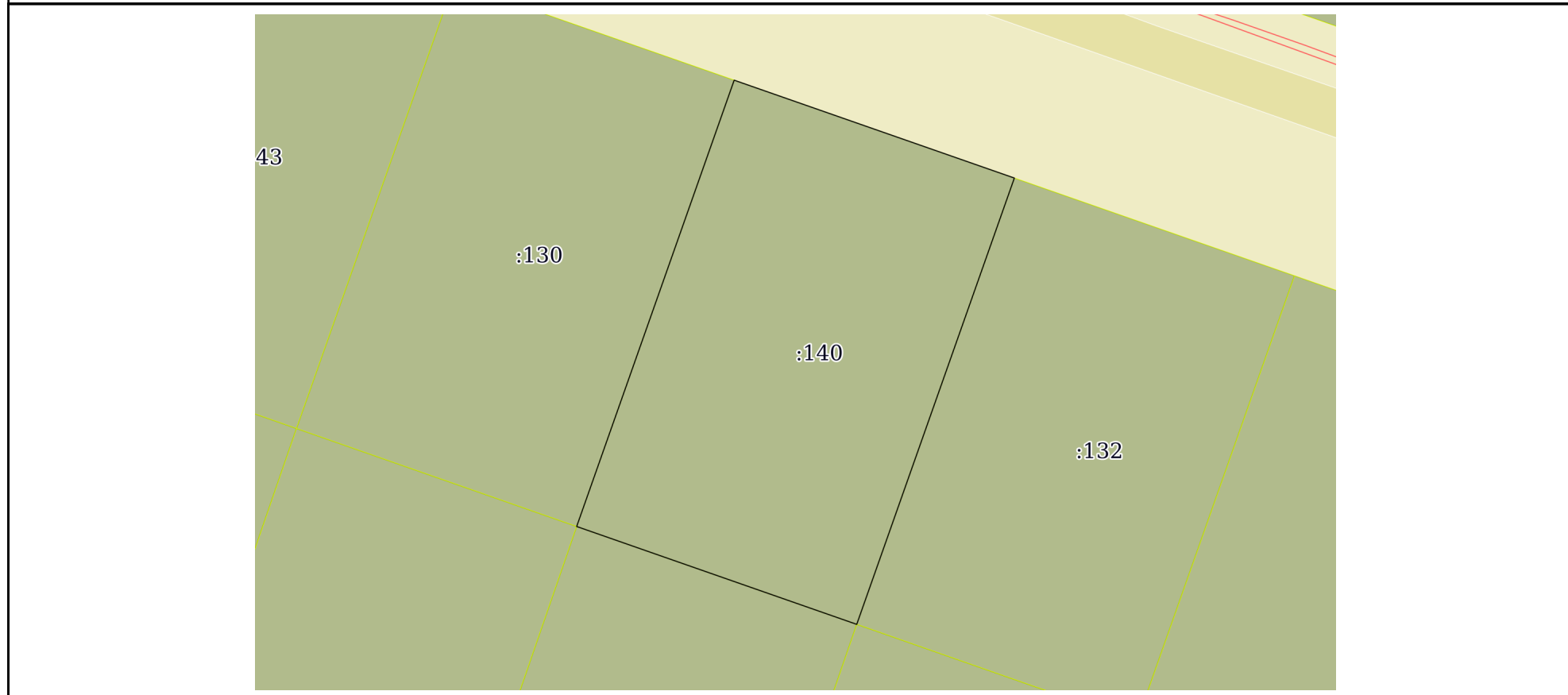
Земельный участок			
вид объекта недвижимости			

Лист № 1 раздела 3	Всего листов раздела 3: 1	Всего разделов: 5	Всего листов выписки: 7
--------------------	---------------------------	-------------------	-------------------------

23.01.2026г. № КУВИ-001/2026-7677666

Кадастровый номер: 59:01:5010065:140

План (чертеж, схема) земельного участка



Масштаб 1:500 Условные обозначения:

	 ДОКУМЕНТ ПОДПИСАН ЭЛЕКТРОННОЙ ПОДПИСЬЮ Сертификат: 0091AAF5A599507BC7E6D39D2DFA052F9A Владелец: ФЕДЕРАЛЬНАЯ СЛУЖБА ГОСУДАРСТВЕННОЙ РЕГИСТРАЦИИ, КАДАСТРА И КАРТОГРАФИИ Действителен: с 16.09.2025 по 10.12.2026	
полное наименование должности	инициалы, фамилия	

Выписка из Единого государственного реестра недвижимости об объекте недвижимости

Описание местоположения земельного участка

Земельный участок			
вид объекта недвижимости			
Лист № 1 раздела 3.1	Всего листов раздела 3.1: 1	Всего разделов: 5	Всего листов выписки: 7
23.01.2026г. № КУВИ-001/2026-7677666			
Кадастровый номер:		59:01:5010065:140	

Описание местоположения границ земельного участка							
№ п/п	Номер точки		Дирекционный угол	Горизонтальное проложение, м	Описание закрепления на местности	Кадастровые номера смежных участков	Сведения об адресах правообладателей смежных земельных участков
	начальная	конечная					
1	2	3	4	5	6	7	8
1	1.1.1	1.1.2	19°26.0`	39.95	данные отсутствуют	59:01:5010065:130	данные отсутствуют
2	1.1.1	1.1.1			данные отсутствуют	59:01:5010065:124	данные отсутствуют
3	1.1.2	1.1.3	109°15.6`	25.04	данные отсутствуют	данные отсутствуют	данные отсутствуют
4	1.1.3	1.1.4	199°26.8`	39.95	данные отсутствуют	59:01:5010065:132	данные отсутствуют
5	1.1.4	1.1.1	289°16.0`	25.03	данные отсутствуют	59:01:5010065:134	адрес отсутствует
6	1.1.4	1.1.4			данные отсутствуют	59:01:5010065:126	данные отсутствуют



ДОКУМЕНТ ПОДПИСАН
ЭЛЕКТРОННОЙ ПОДПИСЬЮ

Сертификат: 0091AAF5A599507BC7E6D39D2DFA052F9A

Владелец: ФЕДЕРАЛЬНАЯ СЛУЖБА ГОСУДАРСТВЕННОЙ
РЕГИСТРАЦИИ, КАДАСТРА И КАРТОГРАФИИ
Действителен: с 16.09.2025 по 10.12.2026

полное наименование должности

инициалы, фамилия

Выписка из Единого государственного реестра недвижимости об объекте недвижимости

Описание местоположения земельного участка

Земельный участок			
вид объекта недвижимости			
Лист № 1 раздела 3.2	Всего листов раздела 3.2: 1	Всего разделов: 5	Всего листов выписки: 7
23.01.2026г. № КУВИ-001/2026-7677666			
Кадастровый номер:		59:01:5010065:140	

Сведения о характерных точках границы земельного участка				
Система координат МСК-59, зона 2 (59)				
Номер точки	Координаты, м		Описание закрепления на местности	Средняя квадратичная погрешность определения координат характерных точек границ земельного участка, м
	X	Y		
1	2	3	4	5
1	509885.47	2243355.44	Закрепление отсутствует	0.1
2	509923.14	2243368.73	Закрепление отсутствует	0.1
3	509914.88	2243392.37	Закрепление отсутствует	0.1
4	509877.21	2243379.07	Закрепление отсутствует	0.1
1	509885.47	2243355.44	Закрепление отсутствует	0.1



ДОКУМЕНТ ПОДПИСАН
ЭЛЕКТРОННОЙ ПОДПИСЬЮ

Сертификат: 0091AAF5A599507BC7E6D39D2DFA052F9A

Владелец: ФЕДЕРАЛЬНАЯ СЛУЖБА ГОСУДАРСТВЕННОЙ
РЕГИСТРАЦИИ, КАДАСТРА И КАРТОГРАФИИ
Действителен: с 16.09.2025 по 10.12.2026

полное наименование должности

инициалы, фамилия

Выписка из Единого государственного реестра недвижимости об объекте недвижимости
Сведения о частях земельного участка

Земельный участок		
вид объекта недвижимости		
Лист № 1 раздела 4.1	Всего листов раздела 4.1: 1	Всего разделов: 5
Всего листов выписки: 7		
23.01.2026г. № КУВИ-001/2026-7677666		
Кадастровый номер:		59:01:5010065:140
Учетный номер части	Площадь, м2	Содержание ограничения в использовании или ограничения права на объект недвижимости или обременения объекта недвижимости
1	2	3
	Весь	вид ограничения (обременения): ограничения прав на земельный участок, предусмотренные статьей 56 Земельного кодекса Российской Федерации; Срок действия: не установлен; реквизиты документа-основания: постановление "Об утверждении Федеральных правил использования воздушного пространства Российской Федерации" от 11.03.2010 № 138 выдан: Правительство Российской Федерации; Содержание ограничения (обременения): Постановление Правительства РФ от 11.03.2010 N 138 "Об утверждении Федеральных правил использования воздушного пространства Российской Федерации": "Запрещается размещать в полосах воздушных подходов на удалении до 30 км, а вне полос воздушных подходов - до 15 км от контрольной точки аэродрома объекты выбросов (размещения) отходов, животноводческие фермы, скотобойни и другие объекты, способствующие привлечению и массовому скоплению птиц."; Реестровый номер границы: 59:32-6.553; Вид объекта реестра границ: Зона с особыми условиями использования территории; Вид зоны по документу: Зона с особыми условиями использования - Приаэродромная территория аэродрома аэропорта Большое Савино; Тип зоны: Охранная зона транспорта

полное наименование должности	 ДОКУМЕНТ ПОДПИСАН ЭЛЕКТРОННОЙ ПОДПИСЬЮ	инициалы, фамилия
	Сертификат: 0091AAF5A599507BC7E6D39D2DFA052F9A Владелец: ФЕДЕРАЛЬНАЯ СЛУЖБА ГОСУДАРСТВЕННОЙ РЕГИСТРАЦИИ, КАДАСТРА И КАРТОГРАФИИ Действителен: с 16.09.2025 по 10.12.2026	

**Департамент градостроительства и архитектуры
администрации города Перми**

**Справка из информационной системы по
градостроительным условиям участка,
расположенного в Свердловском районе г. Перми,
общей площадью 1000 кв.м**

**Сведения из ИСОГД г. Перми
№662772
г. Пермь**

Сформирована 23.01.2026

г. Пермь

Градсправка №662772

Раздел III. Документы территориального планирования муниципальных образований

Функциональное зонирование

Код зоны	Наименование зоны	Иерархия	Утверждающий документ	Площадь пересечения, кв.м.
132	Территории, занятые преимущественно жилой застройкой, малоэтажными индивидуальными домами	100 - Зоны территорий смешанного назначения застроенных и незастроенных, планируемых к реновации и (или) размещению новой застройки на земельных участках, свободных от застройки 130 - Зона развития территорий с сохранением преобладающих параметров	Решение Пермской городской Думы №205 от 17.12.2010 " Об утверждении Генерального плана города Перми"	1000
312	Зона организации и контроля доступа к элементам природно-рекреационного каркаса	300 - Зоны влияния структурообразующих инфраструктурных и природных объектов 310 - Зона взаимного влияния природных и антропогенных ландшафтов	Решение Пермской городской Думы №205 от 17.12.2010 " Об утверждении Генерального плана города Перми"	1000

Планировочный район

Индекс	Наименование	Площадь пересечения, кв.м.
70	Бродовский верхний	1000

Раздел IV. Нормативы градостроительного проектирования

Приказ Министерства по управлению имуществом и градостроительной деятельности Пермского края от 30.12.2021 № 31-02-1-4-2250 "Об утверждении региональных нормативов градостроительного проектирования";

Приказ Министерства по управлению имуществом и градостроительной деятельности Пермского края от 25.02.2021 № 31-02-1-4-247 "Об утверждении региональных нормативов градостроительного проектирования "Планирование и застройка территорий садоводческих и огороднических товариществ в Пермском крае";

Приказ Министерства по управлению имуществом и градостроительной деятельности Пермского края от 25.02.2021 № 31-02-1-4-248 "Об утверждении региональных нормативов градостроительного проектирования "Обеспеченность населения Пермского края объектами пожарной охраны";

Приказ Министерства градостроительства и развития инфраструктуры Пермского края от 12.06.2009 № СЭД-35-07-04-38 "Об утверждении временного регионального норматива градостроительного проектирования "Планировка и застройка городских и сельских поселений Пермского края";

Приказ Министерства по управлению имуществом и градостроительной деятельности Пермского края от 18.03.2021 № 31-02-1-4-357 "Об утверждении региональных нормативов градостроительного проектирования "Расчетные показатели обеспеченности населения Пермского края специализированными образовательными объектами в части подготовки специалистов музыкального профиля";

Приказ Министерства по управлению имуществом и градостроительной деятельности Пермского края от 31.05.2021 № 31-02-1-4-817 "Об утверждении региональных нормативов градостроительного проектирования "Обеспеченность населения Пермского края объектами здравоохранения";

Постановление Администрации города Перми от 29.12.2022 № 1408 "Об утверждении Местных нормативов градостроительного проектирования в городе Перми"

Раздел V. Градостроительное зонирование

Территориальные зоны

Код	Наименование	Утверждающий документ	Площадь пересечения, кв.м.
Ж-4	Зона индивидуальной жилой застройки городского типа	Решение Пермской городской Думы №143 от 26.06.2007 "Об утверждении правил землепользования и застройки города Перми"	1000

Подзоны ПЗЗ

Наименование	Документ	Параметры подзоны	Площадь пересечения, кв.м.	Примечание
Сведения в ИСОГД отсутствуют				

Требования к архитектурно-градостроительному облику

Наименование	Устанавливающий документ	Примечание	Площадь пересечения, кв.м.
Сведения в ИСОГД отсутствуют			

Иные параметры ПЗЗ

Параметр	Значение параметра	Устанавливающий документ	Примечание
Сведения в ИСОГД отсутствуют			

Раздел VI. Правила благоустройства территории

Решение Пермской городской Думы от 15.12.2020 № 277 "Об утверждении Правил благоустройства территории города Перми"

Раздел VII. Планировка территории

Документация по планировке/межеванию территории.

Наименование проекта	Статус проекта	Документ утверждения	Земельные участки по проекту межевания	Сервитуты по проекту	Проезды/проходы по проекту	Зоны планируемого размещения ОКС
Проект межевания и проект планировки Проект планировки территории 5 и проект межевания территории 5 (в том числе в части СТН, часть Ж1, часть Ж13, часть И14, часть Г7, Г6, часть Ж8, часть Ж9, часть И8, И15, И16, И25, Д1, Д6, И9, И1, И5, И6, И22, И23, Ж10, часть Ж3, И19, И20) в Дзержинском, Индустриальном, Свердловском, Мотовилихинском, Орджоникидзевском районах города Перми - Фрагмент 5. Новобродовский	Утвержден по результатам общественных обсуждений/ публичных слушаний	Постановление администрации города Перми №1178 от 22.12.2017				
Проект детальной планировки Проект детальной планировки жилого района Ново-Бродовский	Утвержден	Решение Исполнительного комитета Пермского городского совета народных депутатов №689 от 18.10.1990				

Разработка документации о планировке территорий

Документ	Разработчик	Примечание
Сведения в ИСОГД отсутствуют		

Сервитуты

Реестровый (учетный) номер ЕГРН	Вид сервитута	Устанавливающий документ	Цель установления
Сведения в ИСОГД отсутствуют			

Раздел X. Зоны с особыми условиями использования территории

Санитарно-защитные зоны

Предприятие	Устанавливающий документ	Площадь пересечения, кв.м.	Примечание
-------------	--------------------------	----------------------------	------------

Сведения в ИСОГД отсутствуют

Зоны с особым условием использования территорий

Наименование	Документ	Сведения ЕГРН	Реестровый (учетный) номер ЕГРН	Дата внесения в ЕГРН	Площадь пересечения, кв.м.	Примечание
Приаэродромная территория аэродрома аэропорта Большое Савино	Постановление Правительства РФ от 11.03.2010 № 138 "Об утверждении Федеральных правил использования воздушного пространства Российской Федерации"		59:32-6.553	27.04.2015	1000	59.32.2.857 старый номер

Зоны ограничений застройки

Источник	Ограничение застройки	Величина зоны	Документ	Площадь пересечения, кв.м.	Примечание
----------	-----------------------	---------------	----------	----------------------------	------------

Сведения в ИСОГД отсутствуют

Зоны санитарной охраны

Наименование (пояс)	Величина зоны	Документ утверждения	Площадь пересечения, кв.м.	Примечание
---------------------	---------------	----------------------	----------------------------	------------

Сведения в ИСОГД отсутствуют

Прочие зоны ограничений

Тип зоны	Описание	Документ	Площадь пересечения, кв.м.
----------	----------	----------	----------------------------

Сведения в ИСОГД отсутствуют

Культурное наследие

Охранные зоны ОКН

Код	Наименование	Устанавливающий документ	Площадь пересечения, кв.м.
-----	--------------	--------------------------	----------------------------

Сведения в ИСОГД отсутствуют

Объекты культурного наследия

Вид памятника	Наименование ОКН	Площадь пересечения, кв.м.
---------------	------------------	----------------------------

Сведения в ИСОГД отсутствуют

Территории ОКН

Тип	Шифр зоны	ОКН	Адрес (местоположение)	Документ	Площадь пересечения, кв.м.	Примечание
-----	-----------	-----	------------------------	----------	----------------------------	------------

Сведения в ИСОГД отсутствуют

Описание охранных зон объектов культурного наследия

Сведения в ИСОГД отсутствуют

Раздел XII. Резервирование земель и изъятие земельных участков

Сведения о резервировании земель

Кад. № участка	Цель резервирования	Площадь участка, кв.м	Площадь резервирования, кв. м	Документ утверждения	Примечание
----------------	---------------------	-----------------------	-------------------------------	----------------------	------------

Сведения в ИСОГД отсутствуют

Сведения об изъятии земель

Кад. № участка	Цель изъятия	Площадь участка, кв.м	Площадь изъятия, кв. м	Документ утверждения	Примечание
----------------	--------------	-----------------------	------------------------	----------------------	------------

Сведения в ИСОГД отсутствуют

Раздел XIII: Дела о застроенных или подлежащих застройке земельных участках

Адресная справка

Адрес объекта недвижимости	Статус адреса	Документы установления адреса
Земельный участок по адресу г Пермь, Свердловский р-н, ул Пасечная, 52(Свердловский р-н, Ново-Бродовский ж/р-н)	Постоянный	Справка о резервировании адреса №22-9933 от 17.07.2007

Развитие застроенных территорий, комплексное освоение территорий, комплексное развитие территорий, особые экономические зоны, приоритетные инвестиционные проекты

Документ	Номер документа	Дата документа	Тип территории	Примечание
----------	-----------------	----------------	----------------	------------

Сведения в ИСОГД отсутствуют

Сведения о земельных участках

Кадастровый номер	Условный кадастровый номер ДЗО	Кадастр. Площадь ЗУ, кв.м	Вид собственности	Правообладатели	Правоустанавливающие документы	Правоудостоверяющие документы
-------------------	--------------------------------	---------------------------	-------------------	-----------------	--------------------------------	-------------------------------

Сведения в ИСОГД отсутствуют

Сведения о земельных участках с условно разрешенным видом использования

Кадастровый номер	Площадь ЗУ, кв.м.	Местоположение (адрес)	Заявители	Запрашиваемый УРВИ	Документ о предоставлении
-------------------	-------------------	------------------------	-----------	--------------------	---------------------------

Сведения в ИСОГД отсутствуют

Сведения о земельных участках с отклонением от предельных параметров разрешенного строительства

Кадастровый номер	Площадь ЗУ, кв.м.	Местоположение (адрес)	Заявители	Запрашиваемое отклонение от параметра	Документ о предоставлении
-------------------	-------------------	------------------------	-----------	---------------------------------------	---------------------------

Сведения в ИСОГД отсутствуют

Сведения о земельных участках формируемых на торги

Год	Документ	Примечание
-----	----------	------------

Сведения в ИСОГД отсутствуют

Разрешения на строительство и реконструкцию

Адрес	Разрешение	Вид разрешения	Основной тип объекта строительства	Кому выдано разрешение	Общие показатели
-------	------------	----------------	------------------------------------	------------------------	------------------

Сведения в ИСОГД отсутствуют

Разрешения на ввод в эксплуатацию

Адрес	Разрешение на ввод	Вид разрешения	Тип объекта	Кому выдано разрешение	Разрешение на строительство
-------	--------------------	----------------	-------------	------------------------	-----------------------------

Сведения в ИСОГД отсутствуют

Согласование архитектурно-градостроительного облика

Наименование объекта	Состояние	Документ согласования	Примечание
----------------------	-----------	-----------------------	------------

Сведения в ИСОГД отсутствуют

ГПЗУ

ГПЗУ	Статус	Документ утверждения/ Документ отмены	Землепользователи	Назначение по ГПЗУ	Площадь по ГПЗУ	Параметры строительства
РФ-59-2-03-0-00-2025-1567-0 от 08.07.2025	Действующий	от 08.07.2025			1000	Предел. кол-во этажей: - Предельная высота зданий: - Макс. % застройки: -

Сведения о договорах по земельным участкам

Кадастровый номер	Адрес	Площадь ЗУ, кв.м	Договор	Цель использования ЗУ	Контрагенты	Срок действия	Дата архивации	Состояние на 22.01.2026
-------------------	-------	------------------	---------	-----------------------	-------------	---------------	----------------	-------------------------

Сведения в ИСОГД отсутствуют

Судебные дела

№ дела в суде	Учреждение юстиции	Истец	Ответчик	Адрес	Описание адреса	Примечание
---------------	--------------------	-------	----------	-------	-----------------	------------

Сведения в ИСОГД отсутствуют

Раздел XV. Особо охраняемые природные территории

Особо охраняемые природные территории

Наименование	Документы	Площадь пересечения, кв.м.
--------------	-----------	----------------------------

Сведения в ИСОГД отсутствуют

Раздел XVI. Лесничества

Лесничества

Описание	Документ	Площадь пересечения, кв.м.
----------	----------	----------------------------

Сведения в ИСОГД отсутствуют

Территориальные зоны ПЗЗ

Ж-4 Зона индивидуальной жилой застройки городского типа
Основные виды использования
для индивидуального жилищного строительства (2.1) блокированная жилая застройка (2.3) дошкольное, начальное и среднее общее образование (3.5.1) объекты наружного противопожарного водоснабжения (пожарные резервуары, водоемы, пирсы и прочие) оказание социальной помощи населению (3.2.2)
Вспомогательные виды использования
зеленые насаждения хранение автотранспорта (2.7.1) объекты наружного противопожарного водоснабжения (пожарные резервуары, водоемы)
Условно разрешенные виды использования
дома социального обслуживания (3.2.1) магазины (4.4) деловое управление (4.1) амбулаторно-поликлиническое обслуживание (3.4.1) объекты культурно-досуговой деятельности (3.6.1) спорт (5.1) бытовое обслуживание (3.3) общественное питание (4.6) антенны сотовой, радиорелейной и спутниковой связи религиозное использование (3.7) коммунальное обслуживание (3.1) ремонт автомобилей (4.9.1.4) оказание услуг связи (3.2.3) обеспечение внутреннего правопорядка (8.3) заправка транспортных средств (4.9.1.1)

Предельные параметры разрешенного использования земельных участков и объектов капитального строительства

№	Наименование	Значение	Примечание
Ж-4 Зона индивидуальной жилой застройки городского типа			
1	В случае если в границах территориальной зоны предусматривается осуществление деятельности по комплексному развитию территории, расчет показателей минимально допустимого уровня обеспеченности территории объектами коммунальной, транспортной, социальной инфраструктур и расчет показателей максимально допустимого уровня территориальной доступности указанных объектов для населения осуществляются в соответствии с утвержденными нормативами градостроительного проектирования.		

Предельные параметры разрешенного использования земельных участков и объектов капитального строительства

№	Наименование	Значение	Примечание
2	Максимальный выступ за красную линию нависающих частей здания наземных уровней, выступающих из плоскости наружной стены фасада здания на высоте не менее 4,5 м над территорией общего пользования, составляет не более 1,2 м от красной линии. В случаях когда линия регулирования застройки отличается от красной линии, указанный выступ может быть произведен за линию регулирования застройки		
3	Максимальный процент застройки в границах земельного участка, определяемый как отношение суммарной площади земельного участка, которая может быть застроена, ко всей площади земельного участка для иных видов разрешенного использования	40 %	
4	Максимальный процент застройки в границах земельного участка, определяемый как отношение суммарной площади земельного участка, которая может быть застроена, ко всей площади земельного участка: с видом разрешенного использования «блокированная жилая застройка (2.3)»	40 %	
5	Максимальный процент застройки в границах земельного участка, определяемый как отношение суммарной площади земельного участка, которая может быть застроена, ко всей площади земельного участка с видом разрешенного использования «для индивидуального жилищного строительства (2.1)»	30 %	
6	Максимальный размер земельного участка для всех видов разрешенного использования земельных участков, за исключением случаев, установленных настоящей статьей	10000000 кв.м	
7	Максимальный размер земельного участка с видом разрешенного использования «для индивидуального жилищного строительства (2.1)»	2000 кв.м	
8	Минимальный отступ от границ земельного участка до места допустимого размещения зданий, строений (за исключением границ со стороны территории общего пользования, где отступ определяется с учетом красных линий и линий регулирования застройки, установленных проектом планировки территории, а также границ смежных земельных участков при блокированной жилой застройке)	3 м;	
9	Минимальный размер земельного участка для всех видов разрешенного использования земельных участков, за исключением случаев, установленных настоящей статьей	1 кв.м;	

Предельные параметры разрешенного использования земельных участков и объектов капитального строительства

№	Наименование	Значение	Примечание
10	Минимальный размер земельного участка для площадок для выгула собак	600 кв.м;	
11	Минимальный размер земельного участка с видом разрешенного использования «для индивидуального жилищного строительства (2.1)»	450 кв.м;	
12	Предельная высота зданий, строений	10,5 м	

Требования к архитектурно-градостроительному облику

№	Наименование требования	Требование
---	-------------------------	------------

Сведения в ИСОГД отсутствуют

Охранные зоны объектов культурного наследия

Сведения в ИСОГД отсутствуют

Описание Функциональных зон

Индексы и наименование функциональных зон	Описание назначения функциональных зон, в том числе описание ограничений и запретов, которые следует учитывать при подготовке предложений в отношении градостроительных регламентов
100 - Зоны территорий смешанного назначения застроенных и незастроенных, планируемых к реновации и (или) размещению новой застройки на земельных участках, свободных от застройки	
130 - Зона развития территорий с сохранением преобладающих параметров	Функциональная зона данного вида представлена территориями, фактическое использование которых характеризуется тем, что более 50 % их занято одним видом использования – преобладающей функцией.
132 - Территории, занятые преимущественно жилой застройкой, малоэтажными индивидуальными домами	<p>Территории, занятые преимущественно жилой застройкой, малоэтажными индивидуальными домами, включают территории с застройкой индивидуальными домами, занятые фрагментарной некомплексной жилой застройкой в виде единичных жилых домов; как правило, территории находятся на удалении от объектов коммунальной, транспортной и социальной инфраструктур.</p> <p>Развитие территорий, занятых преимущественно жилой застройкой, малоэтажными индивидуальными домами, определяется с учетом низкой интенсивности использования территории; параметры застройки устанавливаются с учетом низкого уровня обслуживания городским общественным транспортом, высокой степени зависимости жителей от индивидуального транспорта, средней и низкой обеспеченности муниципальными образовательными учреждениями, по следующим направлениям и видам мероприятий:</p> <ol style="list-style-type: none"> 1. расширение границ, увеличение площади территорий данной функциональной зоны не предусматривается; 2. подготовка, принятие региональных и муниципальных программ в области благоустройства территорий, занятых преимущественно жилой застройкой, малоэтажными индивидуальными домами, для реализации комплексных мероприятий по обустройству улиц и дорог с твердым покрытием, по обустройству централизованных систем водоснабжения и водоотведения, по формированию и благоустройству территорий общего пользования (рекреационной инфраструктуры); 3. застройка смешанного назначения преимущественно жилого использования с развитием вдоль основных улиц общественно-деловой, культурно-бытовой недвижимости, ориентированной на удовлетворение повседневных потребностей населения, с выделением территориальных зон для осуществления производственных видов деятельности субъектами малого предпринимательства; 4. масштаб и интенсивность застройки дифференцированы, обеспечивают формирование и сохранение различных жилых сред в виде отдельных типологий жилья и их сочетания: блокированных, индивидуальных жилых домов городского типа; индивидуальных жилых домов сельского типа.
300 - Зоны влияния структурообразующих инфраструктурных и природных объектов	<p>Дополнительные функциональные зоны – зоны влияния структурообразующих инфраструктурных и природных объектов на территории в пределах зон территорий смешанного назначения – определяют дополнительные параметры развития территорий в пределах зон территорий смешанного назначения, которые необходимо учитывать при градостроительном проектировании.</p> <p>Зоны влияния структурообразующих инфраструктурных и природных объектов на территории в пределах зон территорий смешанного назначения выделены в целях:</p> <ol style="list-style-type: none"> 1. учета эффектов влияния структурообразующих инфраструктурных и природных объектов на развитие застроенных и планируемых к застройке территорий в пределах зон территорий смешанного использования; 2. определения приоритетов при формировании органами государственной власти Пермского края и органами местного самоуправления города Перми перечней мероприятий по развитию городских территорий и соответствующих видов городской инфраструктуры, предусматриваемых в соответствующих программах; 3. формирования технических заданий при разработке документов градостроительного проектирования.

310 - Зона взаимного влияния природных и антропогенных ландшафтов	
312 - Зона организации и контроля доступа к элементам природно-рекреационного каркаса	<p>Зона организации и контроля доступа к элементам природного каркаса выделена в целях формирования локальных соединяющих контактных зон перехода антропогенного ландшафта в природный, обеспечивающих размещение застройки невысокой плотности, организованный транспортно-пешеходный доступ, контроль уровня интенсивности рекреационных услуг и посещений элементов природно-рекреационного каркаса неограниченным кругом лиц.</p> <p>Формирование контактных зон предполагает отделение антропогенного ландшафта от природного ландшафта диффузными границами без четкого контура, которые обеспечиваются обустройством локальных общественных пространств с рекреационными функциями на границе территорий природно-рекреационного каркаса, благоустройством и параметрами застройки, обеспечивающими сохранение природного ландшафта в пределах зон территорий смешанного назначения.</p> <p>Зона данного вида формируется в пределах зон территорий смешанного назначения на расстоянии 200 метров от границ зон главных элементов природно-рекреационного каркаса, которые представлены городскими лесами, участками, полями территорий сельскохозяйственного использования, не занятыми объектами капитального строительства, набережной реки Камы, долинами рек Мулянки, Ивы, Большой Мотовилихи, Гайвы, Язовой, Васильевки.</p> <p>Развитие территорий зоны организации и контроля доступа к элементам природно-рекреационного каркаса определяется условиями:</p> <ul style="list-style-type: none"> обеспечения населения города условиями транспортно-пешеходной доступности природных объектов, местами активного и пассивного отдыха; размещения на территории элементов рекреационной инфраструктуры, соответствующих среднему и низкому уровням интенсивности рекреационной нагрузки на земельных участках в пределах зон территорий смешанного назначения; сохранения незастроенных частей земельных участков, являющихся элементами природно-рекреационного каркаса, и обеспечения к ним общего доступа.

Координаты пересечений участка с зонами ограничений**Санитарно-защитные зоны**

Сведения в ИСОГД отсутствуют

Зоны с особым условием использования территорий

Приаэродромная территория аэродрома аэропорта Большое Савино, 59:32-6.553

Обозначение (номер) характерной точки	Перечень координат характерных точек в системе координат, используемой для ведения Единого государственного реестра недвижимости	
	X	Y
1	509885,45	2243355,43
2	509923,12	2243368,72
3	509914,86	2243392,36
4	509877,19	2243379,06
5	509885,45	2243355,43

Зоны ограничений застройки

Сведения в ИСОГД отсутствуют

Зоны санитарной охраны

Сведения в ИСОГД отсутствуют

Прочие зоны ограничений

Сведения в ИСОГД отсутствуют

Охранные зоны ОКН

Сведения в ИСОГД отсутствуют

Объекты культурного наследия

Сведения в ИСОГД отсутствуют

Территории ОКН

Сведения в ИСОГД отсутствуют

Координаты пересечений участка с ООПТ

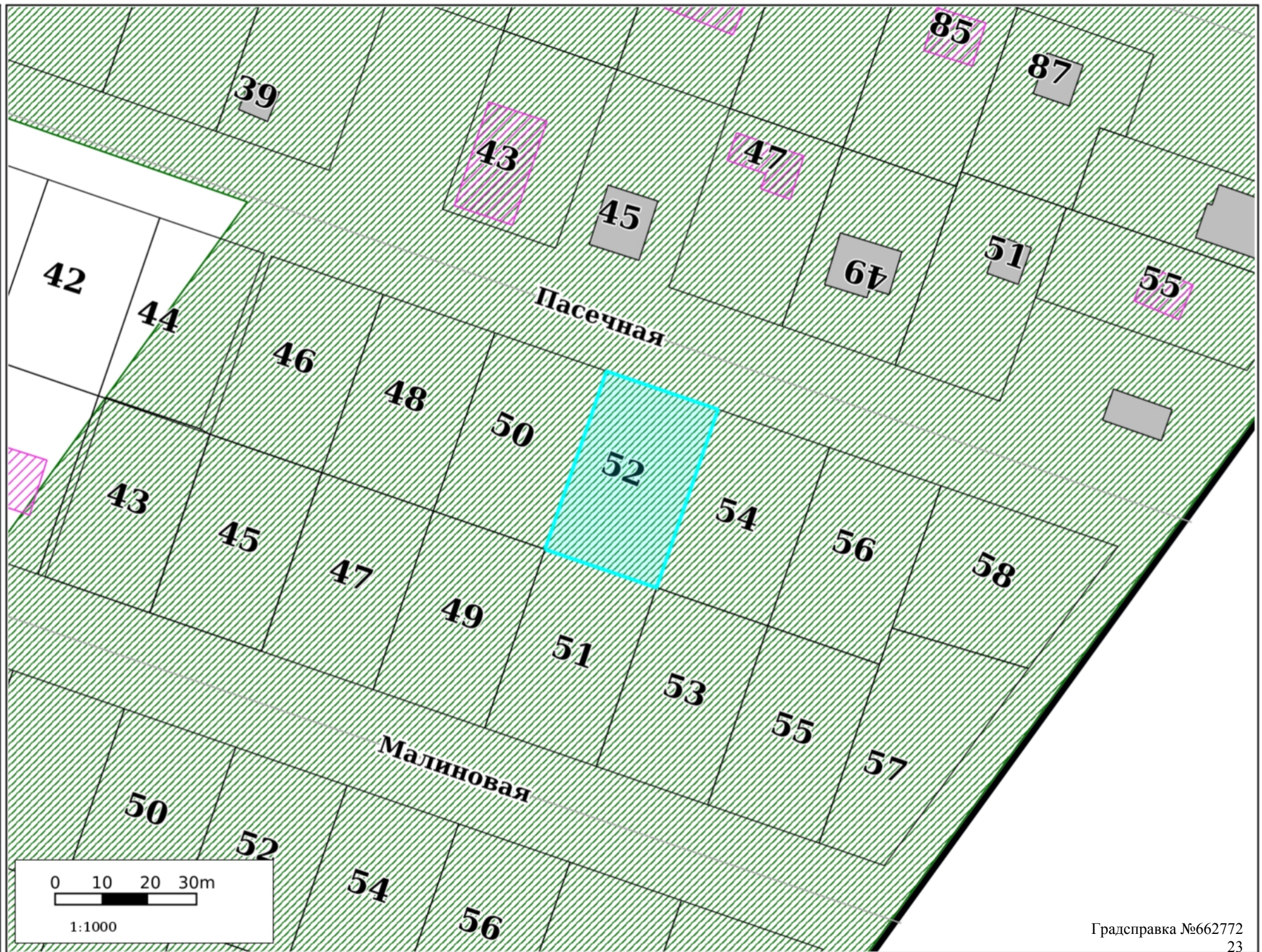
Особо охраняемые природные территории

Сведения в ИСОГД отсутствуют

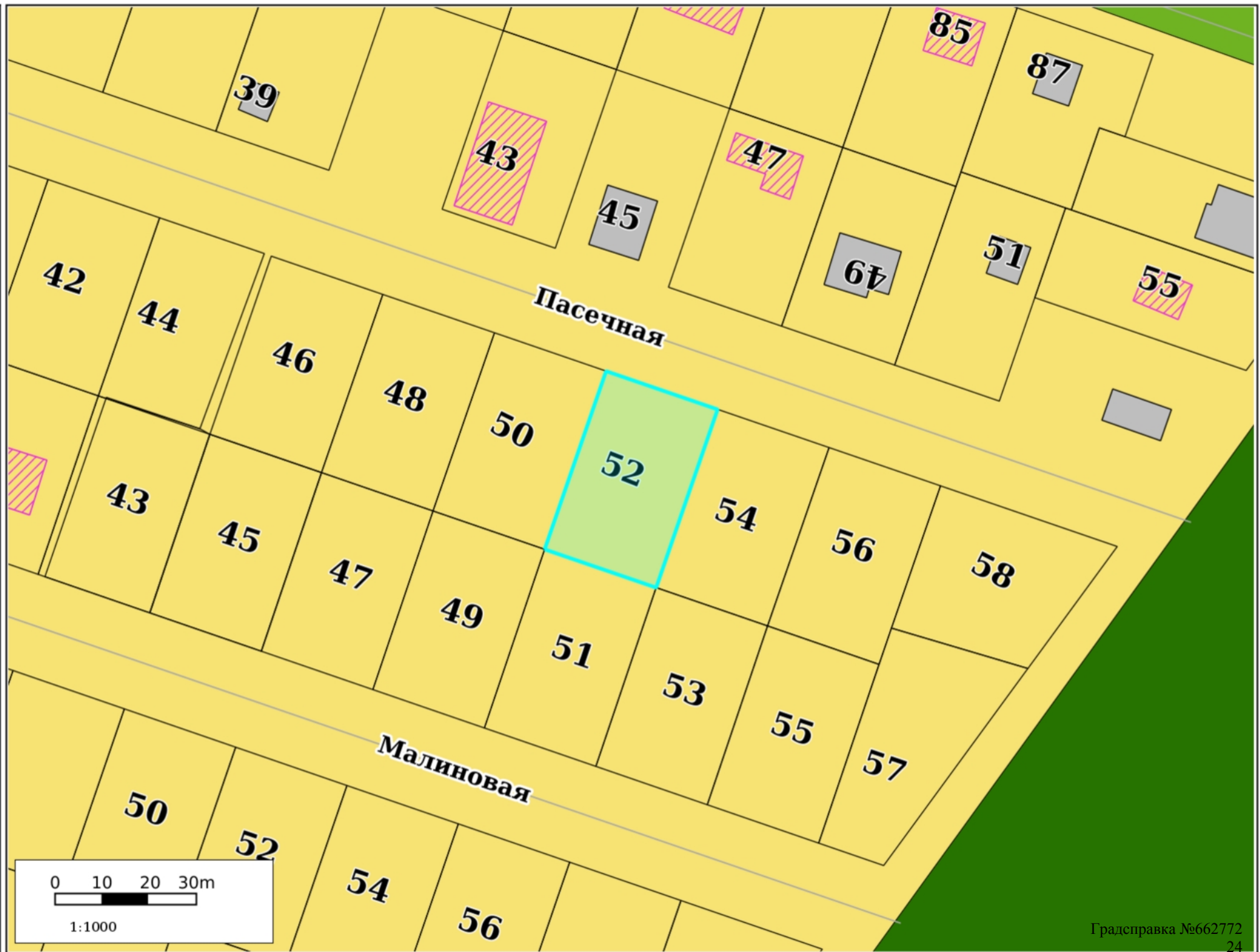
Функциональные зоны



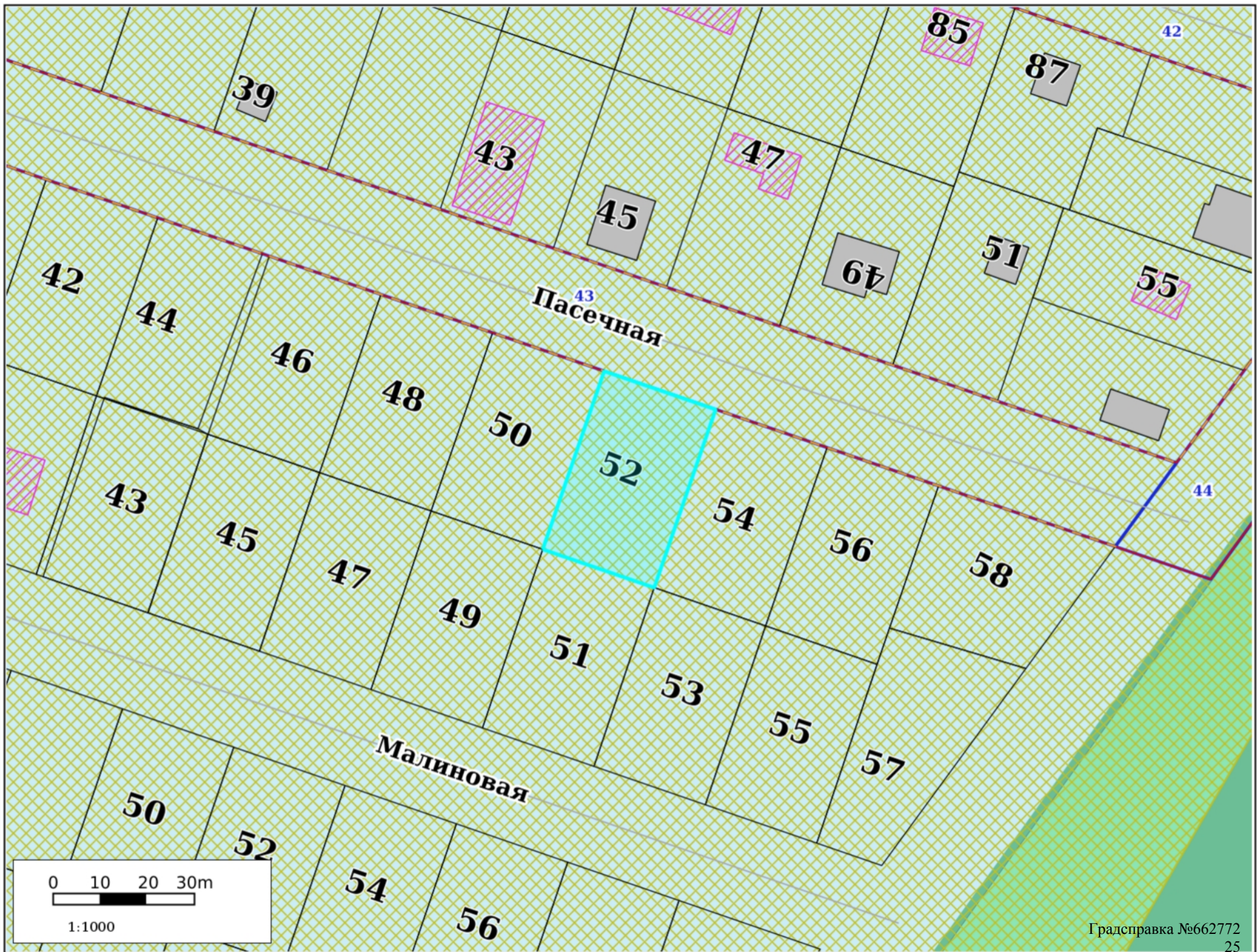
Функциональные зоны дополнительные



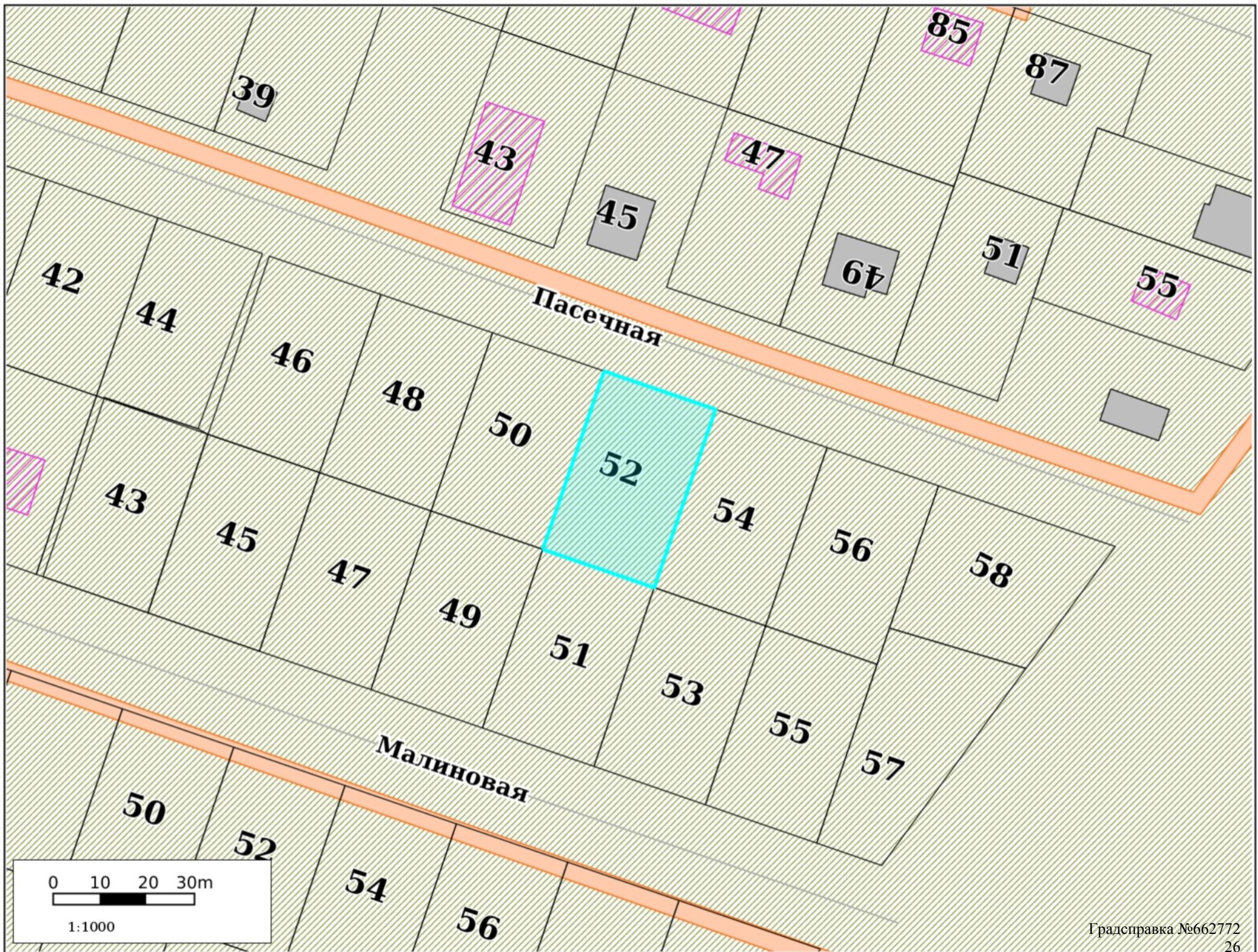
Территориальное зонирование



Планировка территории



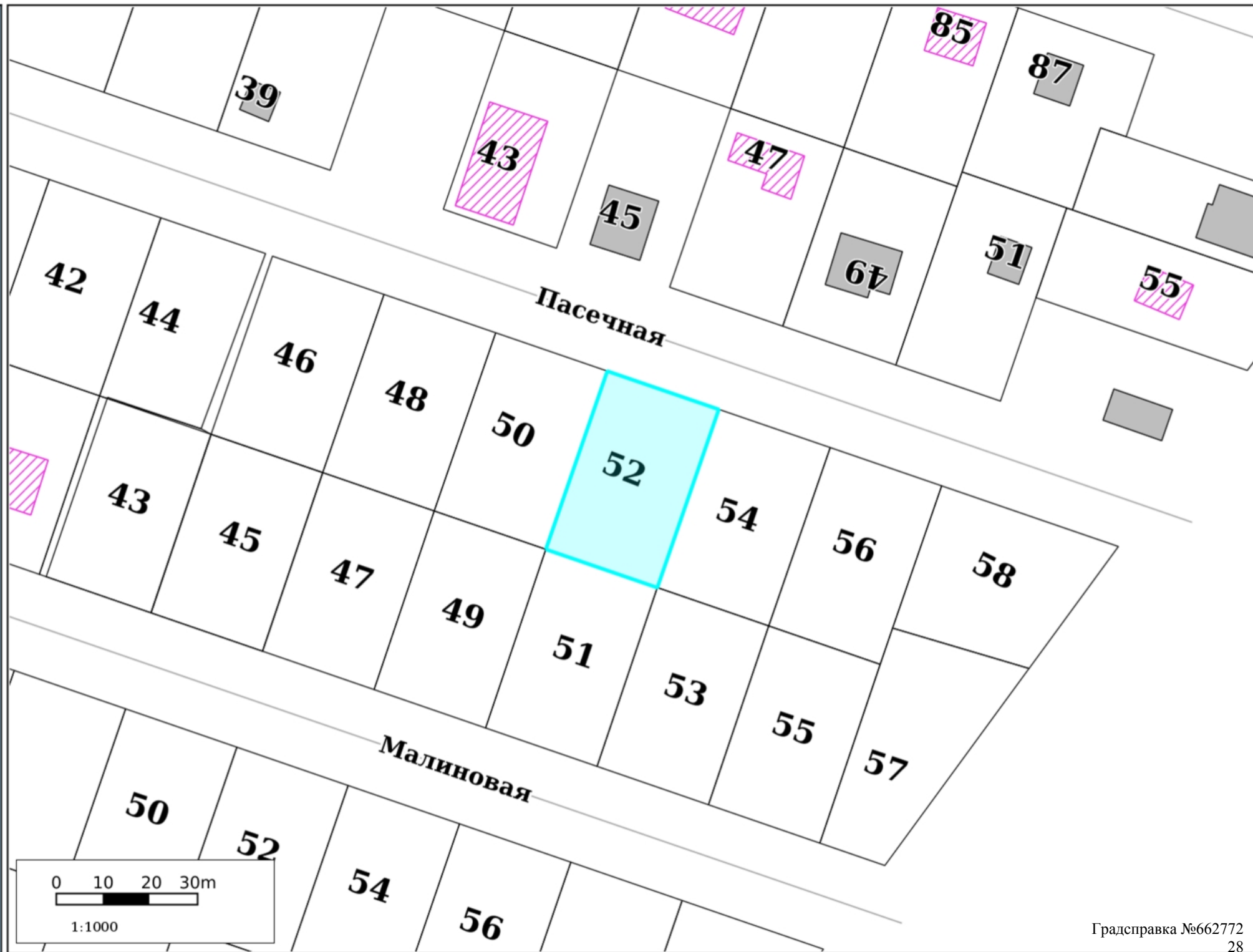
Зоны ограничений



Культурное наследие



Резервирование/изъятие земель



Земельные участки



ГПЗУ

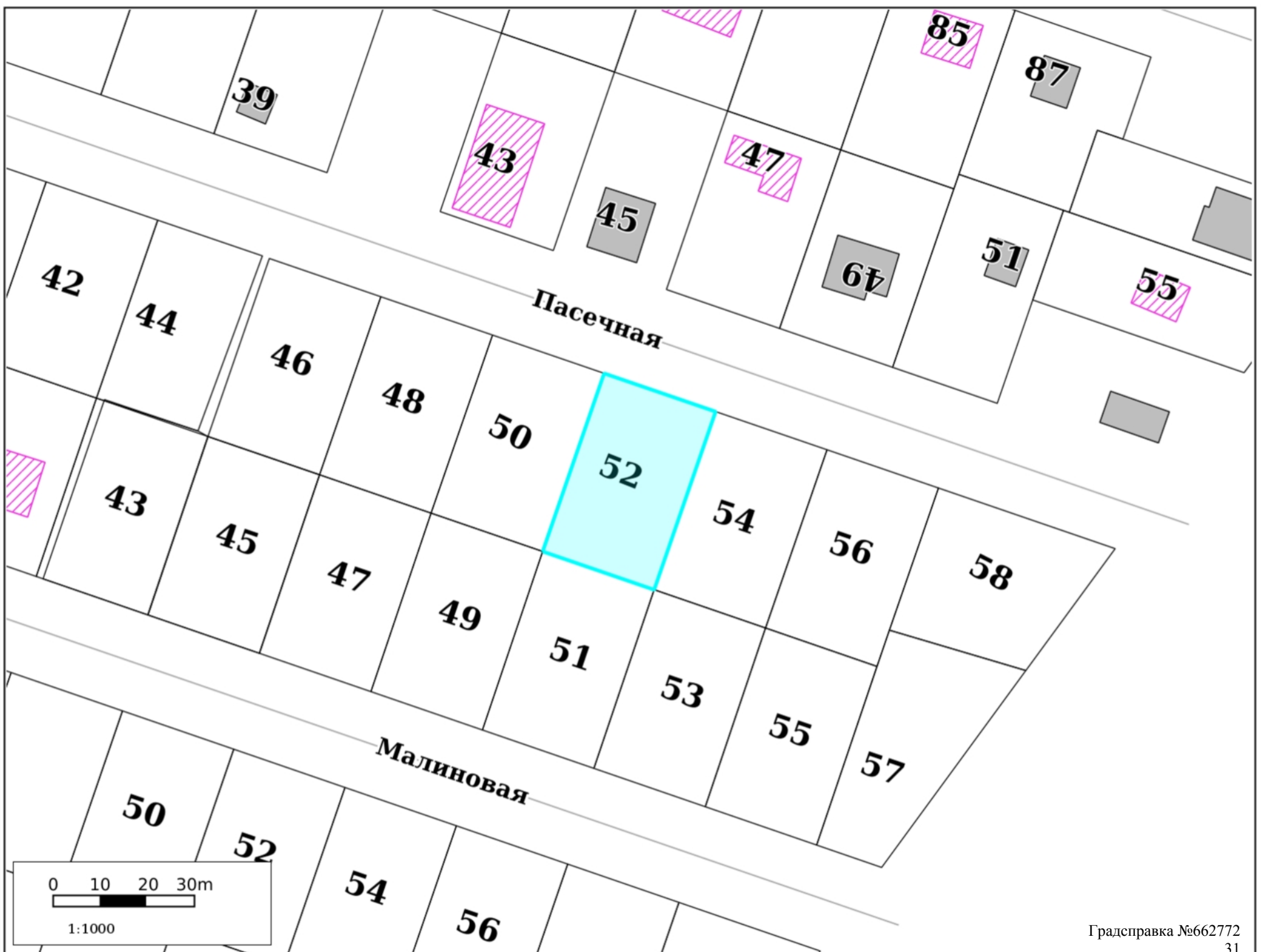


0 10 20 30m

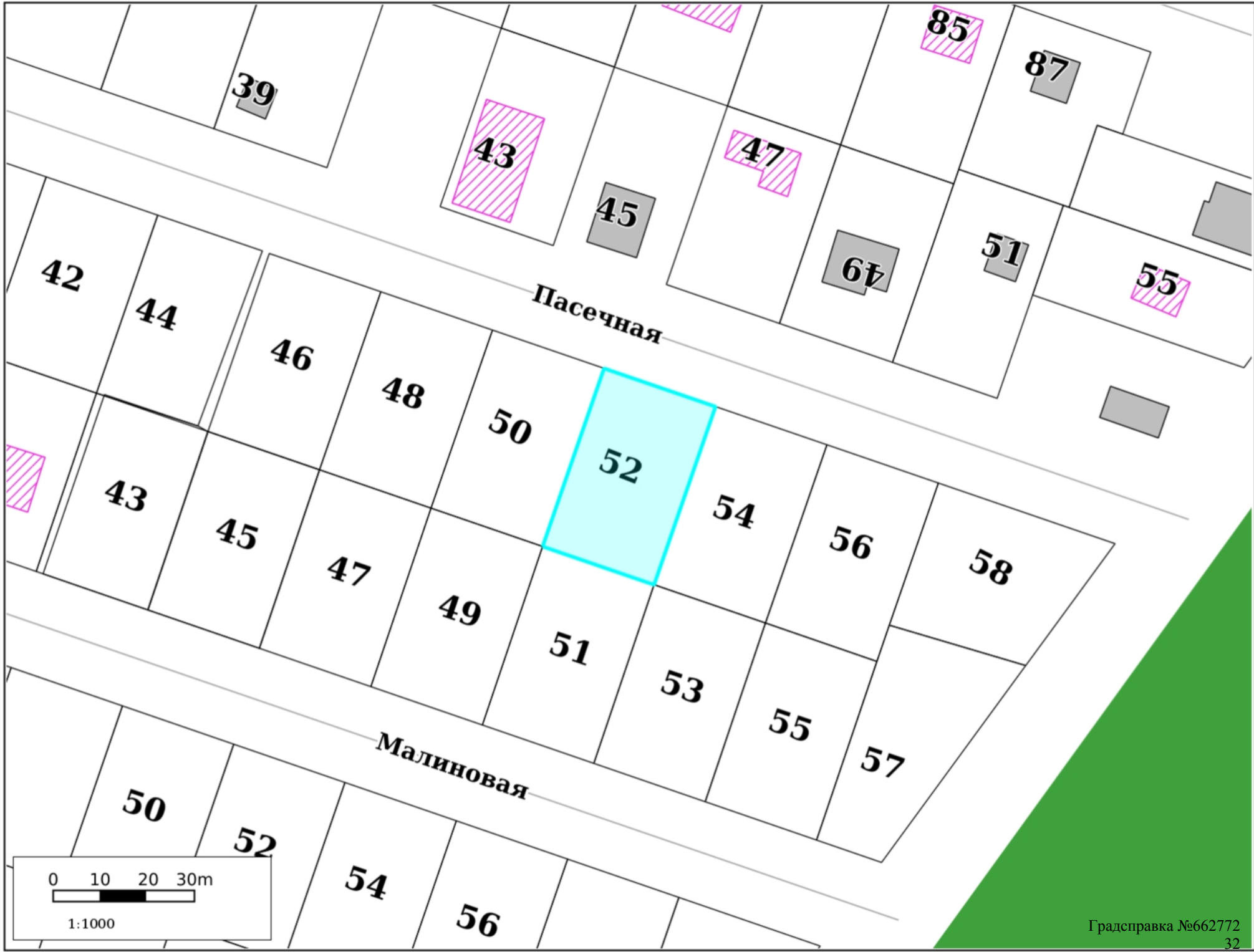
1:1000

Градсправка №662772

ООПТ



Лесничества



Участок для формирования градсправки

Адресный реестр:

- Административные районы
- Границы Пермского городского округа
- Границы населенных пунктов

Здания, строения, сооружения (существующие)

- Здания и строения
- Гаражи
- Коллективные сады
- Промышленные здания
- Здания, строения, сооружения (под вопросом)
- Здания, строения, сооружения (временные)
- Здания, строения, сооружения (проектируемые)

Существующие территории

- Территории под комплексом строений
- Территории ГСК
- Территории коллективных садов
- Промышленные территории
- Проектируемые территории
- Улицы

Территориальные зоны ПЗЗ:

ЦС-1	Р-4	КРТ-4
ЦС-2	Р-5	КРТ-5
ЦС-3	Р-6	КРТ-6
ЦС-4	Р-Эспланада	КРТ-8
ЦС-5	ПК-1	КРТ-9
ЦС-А	ПК-2	КРТ-10
ЦС-К	ПК-3	КРТ-11
Ц-1	ПК-4	КРТ-12
Ц-1/1	ПК-5	КРТ-13
Ц-2	Ж-1	КРТ-14
Ц-3	Ж-2	КРТ-15
Ц-4	Ж-3	КРТ-16
Ц-5	Ж-4	КРТ-17
Ц-5/1	Ж-5	КРТ-18
Ц-6	ГЛ	КРТ-19
Ц-СМ	СХ	КРТ-20
С-1	ТОП-1	КРТ-21
С-2	ТОП-2	КРТ-22
С-3	ТОП-ДМР(ЕГОШИХА)	КРТ-23
С-4	ГРНУ	КРТ-24
Р-1	КРТ-1	КРТ-25 (Авиагородок)
Р-2	КРТ-2	КРТ-25 (Чайковского)
Р-3	КРТ-3	КРТ-26

Подзоны ПЗЗ

- По высоте
- По коэффициенту плотности застройки
- Иные параметры ПЗЗ

Требования к архитектурно-градостроительному облику

- Требования к архитектурно-градостроительному облику

Функциональное зонирование:

- Планировочный район

300 - Зоны влияния структурообразующих инфраструктурных и природных объектов

310 - Зоны взаимного влияния природных и антропогенных ландшафтов

- 311 - Зоны застройки, ориентированной на природно-рекреационный каркас
- 312 - Зона организации и контроля доступа к элементам природного каркаса
- 313 - Зоны предполагаемого создания элементов природно-рекреационного каркаса
- 314 - Зоны размещения застройки в структуре природно-рекреационного каркаса
- 315 - Зона «Зеленого кольца» Перми
- 316 - Зона «Зеленого пояса» Перми

320 - Зона обслуживания застройки рельсовым транспортом

- 321 - Зона обслуживания застройки трамвайной сетью

200 - Зоны природно-рекреационных территорий

- 210 - Зона природного экологического ландшафта
- 220 - Зона общественной и рекреационной инфраструктуры
- 230 - Зона сельскохозяйственного использования

100 - Зоны территорий смешанного назначения застроенных и незастроенных, планируемых к реновации и (или) размещению новой застройки на земельных участках, свободных от застройки

110 - Зона развития сформировавшейся урбанизированной территории

- 110 - Зона развития сформировавшейся урбанизированной территории

120 - Зона развития территорий с преобразованием преобладающих функций








- 120 - Зона развития территорий с преобразованием преобладающих функций

130 - Зона развития территорий с сохранением преобладающих параметров:





- 131 - Территории, занятые преимущественно промышленными и инфраструктурными объектами, специализированными территориями
- 132 - Территории, занятые преимущественно жилой застройкой, малоэтажными индивидуальными домами
- 133 - Территории, занятые преимущественно многоквартирной типовой жилой застройкой
- 134 - Незастроенные, малоосвоенные территории, предполагающие размещение преимущественно жилой застройки многоквартирными или индивидуальными домами

- Исследования в области градпроектирования



Планировка территории:

-  Границы проектов межевания/планировки
-  Утвержденные ПДП
-  Разработка документации по планировке территории
-  Развитие застроенных территорий
-  Комплексное освоение территорий
-  Особые экономические зоны
-  Приоритетные инвестиционные проекты (ПИП)






Комплексное развитие территорий

-  Планируемая
-  На согласовании
-  Границы согласованы
-  Принято решение о КРТ




Сервитуты установленные

-  Публичный сервитут
-  Частный сервитут














Земельные участки по ПМ

-  Подлежащие резервированию и изъятию
-  Стоит на ГКУ (на момент разработки проекта межевания)
-  Сформирован в рамках проекта межевания
-  Проезды общего пользования по ПМ
-  Сервитуты для обеспечения проезда, прохода по ПМ




Зоны планируемого размещения ОКС

-  Зона размещения ОКС
-  Озелененные, рекреационные территории
-  Зона объектов транспортной и инженерной инфраструктуры










Зоны ограничений:

-  Санитарно-защитные зоны
-  Санитарный разрыв ЖД
-  Зона санитарной охраны
-  Зона действия ограничений по условиям сохранения и планируемого размещения образовательных учреждений
-  Зоны ограничения застройки
-  Прибрежная защитная полоса
-  Водоохранная зона
-  Береговая полоса
-  Охранные зоны коммуникаций
-  Приаэродромная территория
-  Режимные территории
-  Прочие ЗОУИТ
-  Лесопарковый зеленый пояс


Красные линии:

-  Линии регулирования застройки (линии отступа от красных линий)
-  Красные линии и ЗУ, на которых расположены линейные объекты
-  Красные линии







Культурное наследие:

-  Памятники
-  Объекты культурного наследия
-  Защитная зона объекта культурного наследия
-  Территория объекта культурного наследия
-  Территория объекта культурного наследия
-  Охранная зона объекта культурного наследия
-  Зона регулирования застройки
-  Зона охраняемого ландшафта
-  Территория объекта археологического наследия



Резервирование/изъятие земель:

-  Резервирование земель/изъятие земель

Земельные участки:

-  ГПЗУ
-  Земельные участки ДЗО
-  Земельные участки с УРВИ
-  Земельные участки с ОППС
-  Участки формируемые на торги
-  Согласование архитектурно-градостроительного облика

ООПТ:

-  Особо охраняемая природная территория (ООПТ)
-  Охранная зона ООПТ

Лесничества:

-  Пермское городское лесничество