



АДМИНИСТРАЦИЯ ГОРОДА ПЕРМИ
НАЧАЛЬНИК ДЕПАРТАМЕНТА
ЗЕМЕЛЬНЫХ ОТНОШЕНИЙ
РАСПОРЯЖЕНИЕ

24.03.2026

№ 21-01-03-1883

**О проведении аукциона
на право заключения договора
аренды земельного участка
в Мотовилихинском районе
города Перми**

На основании статьи 39.18 Земельного кодекса Российской Федерации, Положения о департаменте земельных отношений администрации города Перми, утвержденного решением Пермской городской Думы от 24 февраля 2015 г. № 39:

1. Провести аукцион на право заключения договора аренды земельного участка, государственная собственность на который не разграничена, с кадастровым номером 59:01:4211188:196, площадью 689 кв. м, расположенного по адресу: Российская Федерация, Пермский край, городской округ Пермский, город Пермь, улица Свободы, з/у 91а (далее – земельный участок), для индивидуального жилищного строительства.

Срок аренды земельного участка – 20 лет.

Разрешенное использование земельного участка – для индивидуального жилищного строительства.

2. Настоящее распоряжение вступает в силу со дня подписания и действует до дня заключения договора аренды земельного участка с кадастровым номером 59:01:4211188:196.

3. Контроль за исполнением распоряжения возложить на заместителя начальника департамента земельных отношений администрации города Перми Шафранову Е.П.

Документ подписан электронной подписью
Сертификат: 79D6A355A55C4A5EB557B04D91246104
Владелец: Пьянкова Лариса Владимировна
Действителен: с 09.12.2025 по 04.03.2027

Л.В. Пьянкова



АДМИНИСТРАЦИЯ ГОРОДА ПЕРМИ
НАЧАЛЬНИК ДЕПАРТАМЕНТА
ГРАДОСТРОИТЕЛЬСТВА И АРХИТЕКТУРЫ
РАСПОРЯЖЕНИЕ

09.02.2026 059-22-01-03-300

**О присвоении адресов
объектам адресации**

В соответствии с Федеральным законом от 28 декабря 2013 г. № 443-ФЗ «О федеральной информационной адресной системе и о внесении изменений в Федеральный закон «Об общих принципах организации местного самоуправления в Российской Федерации», постановлениями Правительства Российской Федерации от 19 ноября 2014 г. № 1221 «Об утверждении Правил присвоения, изменения и аннулирования адресов», от 22 мая 2015 г. № 492 «О составе сведений об адресах, размещаемых в государственном адресном реестре, порядке межведомственного информационного взаимодействия при ведении государственного адресного реестра, о внесении изменений и признании утратившими силу некоторых актов Правительства Российской Федерации», решением Пермской городской Думы от 27 сентября 2011 г. № 193 «О создании департамента градостроительства и архитектуры администрации города Перми», постановлением администрации города Перми от 06 апреля 2009 г. № 191 «Об адресном реестре города Перми»:

1. На основании обращений от 15 января 2026 г. № 059-21-01-08-125, от 19 января 2026 г. № 059-21-01-08-176, от 22 января 2026 г. № 059-21-01-08-283, от 20 января 2026 г. № 059-21-01-08-223 объектам адресации:

1.1. земельному участку с кадастровым номером 59:01:4211188:196 площадью 689 кв. м, расположенному в Мотовилихинском районе, присвоен адрес: Российская Федерация, Пермский край, Пермский городской округ, г. Пермь, ул. Свободы, з/у 91а;

1.2. земельному участку с кадастровым номером 59:01:5010015:5 площадью 1044 кв. м, расположенному в Свердловском районе, присвоен адрес: Российская Федерация, Пермский край, Пермский городской округ, г. Пермь, ж/р Новобродовский, ул. Зимняя, з/у 39;

1.3. земельному участку с кадастровым номером 59:01:5010047:142 площадью 957 кв. м, расположенному в Свердловском районе, присвоен адрес: Российская Федерация, Пермский край, Пермский городской округ, г. Пермь, ж/р Новобродовский, ул. Бродовское кольцо, з/у 195;

1.4. земельному участку с кадастровым номером 59:01:0117187:257 площадью 1066 кв. м, расположенному в Кировском районе, присвоен адрес: Российская Федерация, Пермский край, Пермский городской округ, г. Пермь, ул. 5-я Каховская, з/у 75;



1.5. земельному участку с кадастровым номером 59:01:1810045:20 площадью 1179 кв. м, расположенному в Кировском районе, присвоен адрес: Российская Федерация, Пермский край, Пермский городской округ, г. Пермь, ул. Башкирская, з/у 56;

1.6. земельному участку с кадастровым номером 59:01:4019072:208 площадью 841 кв. м, расположенному в Мотовилихинский районе, присвоен адрес: Российская Федерация, Пермский край, Пермский городской округ, г. Пермь, ул. Житомирская, з/у 26.

2. Реквизиты и наименования документов, на основании которых принято решение о присвоении адресов объектам адресации:

выписка из Единого государственного реестра недвижимости об объекте недвижимости от 28 января 2026 г. № КУВИ-001/2026-10319695;

выписка из Единого государственного реестра недвижимости об объекте недвижимости от 28 января 2026 г. № КУВИ-001/2026-10319689;

выписка из Единого государственного реестра недвижимости об объекте недвижимости от 28 января 2026 г. № КУВИ-001/2026-10319713;

выписка из Единого государственного реестра недвижимости об объекте недвижимости от 28 января 2026 г. № КУВИ-001/2026-10319686;

выписка из Единого государственного реестра недвижимости об объекте недвижимости от 28 января 2026 г. № КУВИ-001/2026-10319683;

выписка из Единого государственного реестра недвижимости об объекте недвижимости от 28 января 2026 г. № КУВИ-001/2026-10319680.

3. Местоположение объектов адресации указано согласно приложениям 1, 2, 3, 4, 5, 6 к настоящему распоряжению.

4. Отделу ведения адресного реестра в течение 3 рабочих дней со дня вступления в силу настоящего распоряжения внести настоящее распоряжение в государственный адресный реестр.

5. Настоящее распоряжение вступает в силу со дня подписания.

6. Контроль за исполнением настоящего распоряжения возложить на первого заместителя начальника департамента градостроительства и архитектуры администрации города Перми Сюткина В.Г.



А.В. Лебедева



Приложение 1
к распоряжению начальника
департамента градостроительства
и архитектуры администрации
города Перми

09.02.2026

059-22-01-03-300

Схема местоположения объекта адресации



М 1:1000



Приложение 2
к распоряжению начальника
департамента градостроительства
и архитектуры администрации
города Перми

09.02.2026

059-22-01-03-300

Схема местоположения объекта адресации



М 1:4000



Приложение 3
к распоряжению начальника
департамента градостроительства
и архитектуры администрации
города Перми

09.02.2026

059-22-01-03-300

Схема местоположения объекта адресации



М 1:1000



Приложение 4
к распоряжению начальника
департамента градостроительства
и архитектуры администрации
города Перми

09.02.2026

059-22-01-03-300

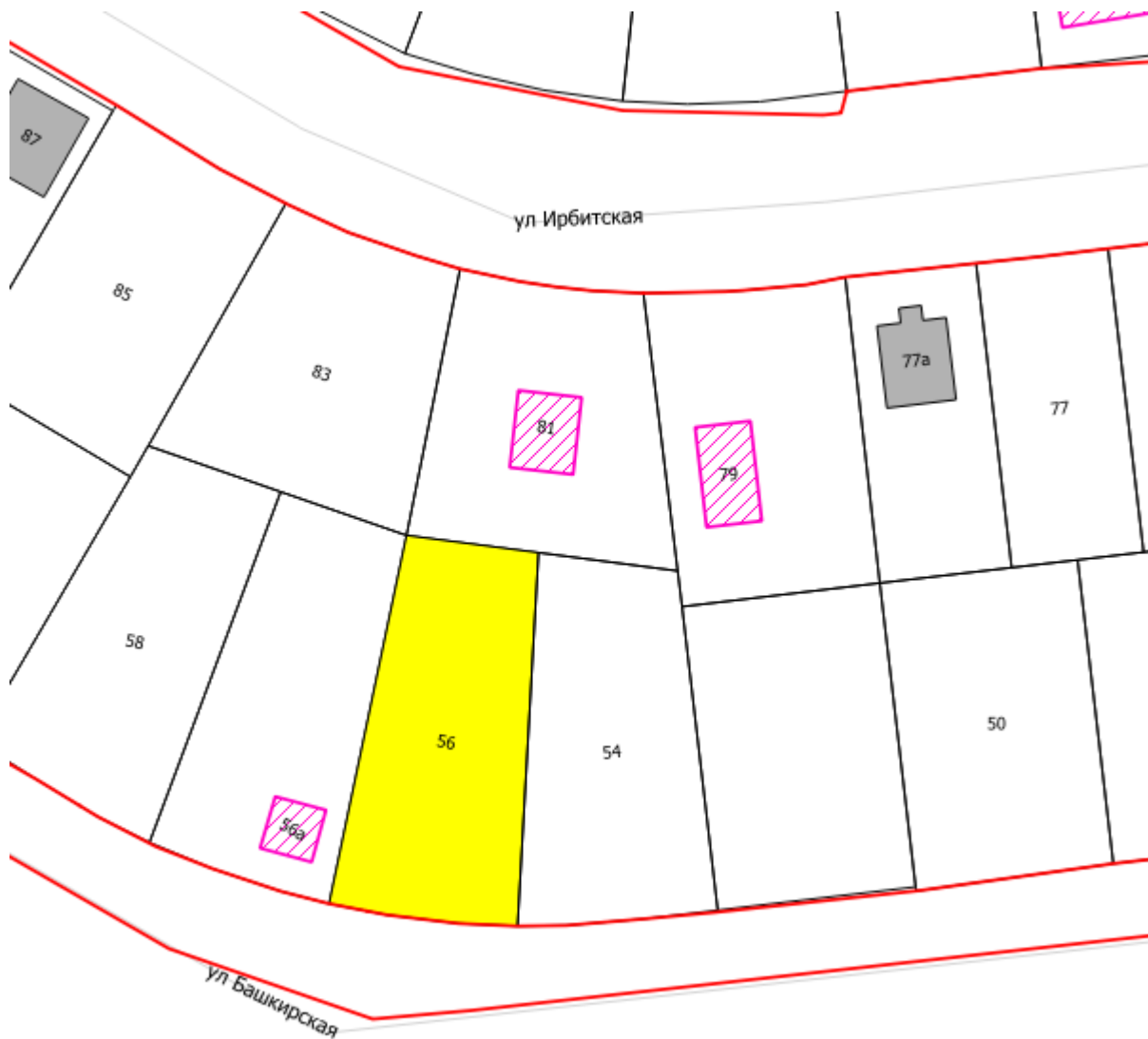
Схема местоположения объекта адресации



М 1:1000



Схема местоположения объекта адресации



М 1:1000

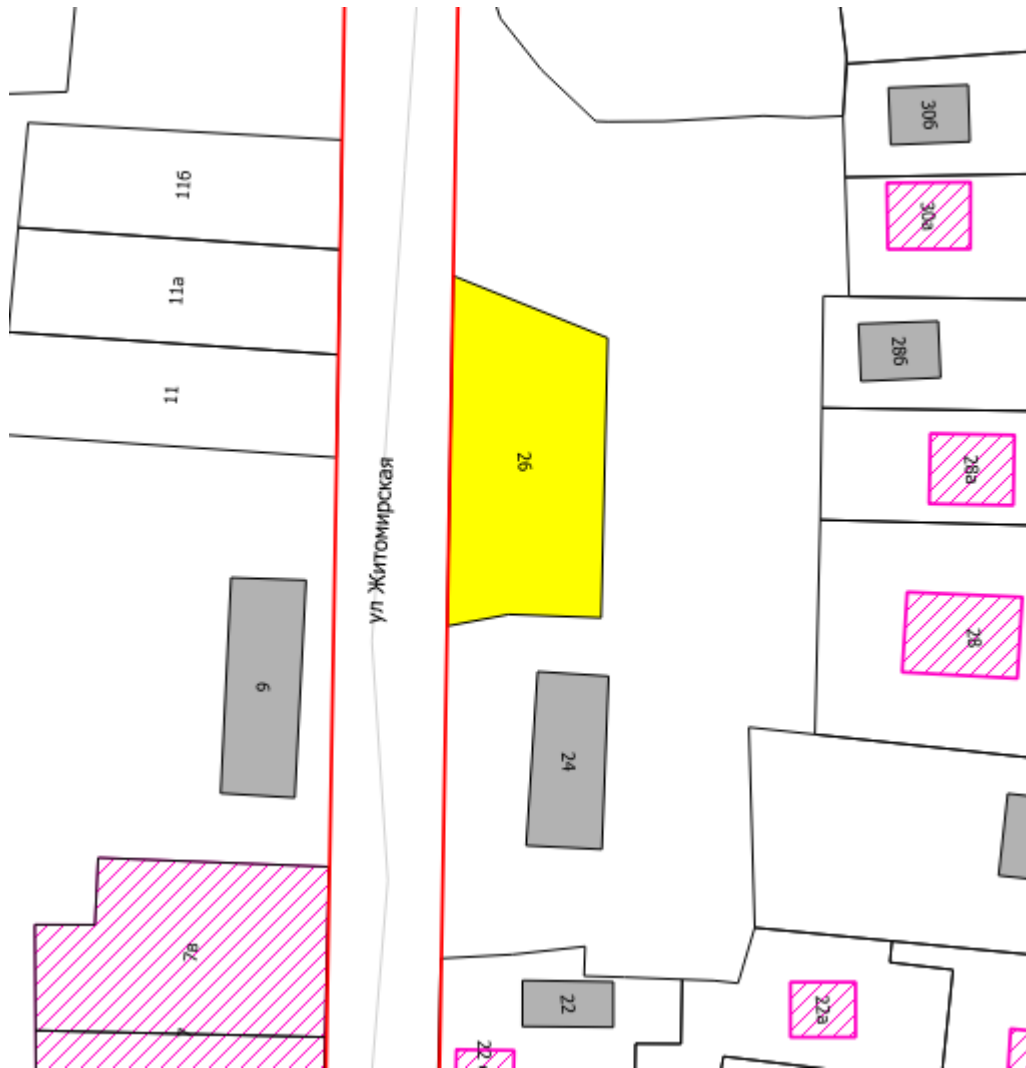


Приложение 6
к распоряжению начальника
департамента градостроительства
и архитектуры администрации
города Перми

09.02.2026

059-22-01-03-300

Схема местоположения объекта адресации



М 1:1000





АДМИНИСТРАЦИЯ
ГОРОДА ПЕРМИ
АДМИНИСТРАЦИЯ
МОТОВИЛИХИНСКОГО
РАЙОНА

Уральская ул., д. 36, Пермь, 614014
тел. (342) 260-27-16, факс 266-08-88
e-mail: amtv@perm.permkrai.ru

Начальнику аналитического отдела
департамента земельных
отношений администрации
города Перми
Трушевой А.А.

28.01.2026 № 059-36-01-42/3-8

На № 059-21-01-08-123 от 15.01.2026

О направлении информации по
ул. Свободы

Уважаемая Анна Андреевна!

В ответ на Ваш запрос информации в отношении земельного участка по ул. Свободы, поступивший в администрацию Мотовилихинского района города Перми (далее – администрация района), в рамках компетенции территориального органа, сообщаем следующее.

Согласно п. 3.2.4.5. Типового положения о территориальном органе администрации города Перми, утвержденного решением Пермской городской Думы от 29.01.2013 № 7, территориальный орган осуществляет обследование земельных участков.

Специалистами администрации района проведено обследование указанного выше земельного участка, акт обследования прилагаем.

Дополнительно сообщаем, ближайшие источники противопожарного водоснабжения (пожарные гидранты) в отношении указанного в запросе земельного участка расположены по адресу: ул. Алексеевская, 99, на расстоянии 260 м, ул. Алексеевская, 107, на расстоянии 285 м, ул. Алексеевская, 111, на расстоянии 330 м.

Приложение: акт и фотоматериалы на 2 л. в 1 экз.

Первый заместитель
главы администрации Мотовилихинского района
города Перми



В.Н. Лысков

Искандарова Азалия Алмазовна
260-35-64



АДМИНИСТРАЦИЯ
МОТОВИЛИХИНСКОГО РАЙОНА ГОРОДА ПЕРМИ

АКТ
обследования земельного участка

28 января 2026 г.

Консультант отдела градостроительства, земельных и имущественных отношений
Искандарова Азалия Алмазовна

(должность, Ф.И.О. лица, составившего акт)

в присутствии: -

провел обследование земельного участка с КН 59:01:4211188:196, расположенного по адресу:
г. Пермь, Мотовилихинский район, ул. Свободы, с видом разрешенного использования «для индивидуального жилищного строительства».

используемом _____

(наименование юридического или физического лица)

При обследовании установлено: обследовать земельный участок не представляется возможным из-за ограничения доступа к земельному участку снежными массами.

Дополнительные отметки по результатам обследования земельного участка: -

К акту прилагаются: фототаблица на 1 л. в 1 экз.

Акт составил:



(подпись)

Искандарова А.А.

(Ф.И.О.)



28.01.2026, 12 ч. 00 мин, г. Пермь, ул. Свободы

(дата, время проведения осмотра, адрес/место нахождения осматриваемой, обследуемой территории (объекта))

Фото № 1



Консультант отдела градостроительства,
земельных и имущественных отношений

(должность, подпись, расшифровка подписи)

/А.А. Искандарова/

Отдел муниципального
земельного контроля

Начальнику аналитического отдела
департамента земельных
отношений администрации
города Перми
Трушевской А.А.

СЛУЖЕБНАЯ ЗАПИСКА

24.03.2026 № 059-21-01-09-956

На № 059-21-01-09-850 от 18.03.2026

О направлении информации

Уважаемая Анна Андреевна!

На Ваше письмо о проведении мероприятий в рамках муниципального земельного контроля в отношении земельного участка с кадастровым номером 59:01:4211188:196, расположенного по адресу: г. Пермь, Мотовилихинский район, ул. Свободы, з/у 91а, сообщаем следующее.

Специалистом отдела муниципального земельного контроля проведено обследование земельного участка, в ходе которого установлено, что на участке размещено металлическое ограждение, являющееся ограждением земельного участка с кадастровым номером 59:01:4211188:8. Установить точные координаты ограждения не представляется возможным ввиду высокого снежного покрова. Фототаблицу прилагаем.

Дополнительно сообщаем, что по результатам обследования в отношении собственника земельного участка с кадастровым номером 59:01:4211188:8 объявлено предостережение.

В соответствии с Типовым положением о территориальных органах администрации города Перми, утвержденным решением Пермской городской Думы от 29.01.2013 № 7, а также Положением о порядке выявления и демонтажа самовольно установленных и незаконно размещенных движимых объектов на территории города Перми, утвержденным решением Пермской городской Думы от 08.11.2005 № 192, территориальные органы проводят мероприятия по выявлению и демонтажу самовольно установленных (незаконно размещенных) движимых объектов на территории района в установленном порядке.



Информация о размещении ограждения направлена в администрацию Мотовилихинского района города Перми для рассмотрения вопроса демонтажа.

Приложение: архив «Фототаблица.zip».

Начальник отдела



Саначев В.С.















АДМИНИСТРАЦИЯ
ГОРОДА ПЕРМИ
УПРАВЛЕНИЕ
ПО ЭКОЛОГИИ
И ПРИРОДОПОЛЬЗОВАНИЮ

Советская ул., д. 22, Пермь, 614015
тел./факс (342) 210-99-91
e-mail: uer@perm.permkrai.ru

22.01.2026 № 059-33-01-10/3-30

На №059-21-01-08-136 от 15.01.2026

О выдаче перечня мероприятий

Начальнику аналитического отдела
департамента земельных отношений
администрации города Перми
Трушевской А.А.

Уважаемая Анна Андреевна!

Для формирования пакета аукционной документации с целью предоставления земельного участка с кадастровым номером 59:01:4211188:196, площадью 689 кв.м., расположенного по адресу: Пермский край, г.о. Пермский, г. Пермь, ул. Свободы, с видом разрешенного использования «для индивидуального жилищного строительства», управление по экологии и природопользованию администрации города Перми направляет перечень мероприятий по охране окружающей среды.

Количество зеленых насаждений, произрастающих на испрашиваемом земельном участке, указано в перечне мероприятий.

Восстановительную стоимость посчитать не представляется возможным, так как неизвестно пятно застройки и количество сносимых зеленых насаждений. Средняя стоимость в ценах 2026 г. одного дерева лиственной породы от 25 тыс.руб., а хвойной – от 30 тыс.руб.

Приложение: Перечень мероприятий по охране окружающей среды на 2 л. в 1 экз.

С уважением,
начальник управления



Д.Н. Андреев

Федосеева Наталья Павловна
212-56-92





АДМИНИСТРАЦИЯ
ГОРОДА ПЕРМИ
УПРАВЛЕНИЕ
ПО ЭКОЛОГИИ
И ПРИРОДОПОЛЬЗОВАНИЮ

Советская ул., д. 22, Пермь, 614015
тел./факс (342) 210-99-91
e-mail: uer@perm.permkrai.ru

Победителю конкурса

Г

№ _____
На № _____ от _____
Г _____ Г

Перечень мероприятий по охране окружающей среды № 6 от 22.01.2026

Наименование и адрес объекта — Строительство индивидуального жилого дома по ул. Свободы (кад. номер 59:01:4211188:196) в Мотовилихинском районе.

Инициатор деятельности — Победитель конкурса.

Условия строительства:


1. На испрашиваемом земельном участке произрастает 9 шт. деревьев породы — береза 6 шт., яблоня 1 шт., черемуха 2 шт.
2. Проектом предусмотреть:
 - 2.1. Нанесение существующих деревьев на стройгенплане.
 - 2.2. Снос деревьев, попадающих под пятно застройки, вести на основании акта комиссионного обследования зеленых насаждений в соответствии с решением Пермской городской Думы от 15.12.2020 г. № 277. Указанный акт должен быть составлен на основании проектной документации. Остальные деревья сохранить.
 - 2.3. Восстановление зеленых насаждений вести в соответствии с решением Пермской городской Думы от 15 декабря 2020 г. № 277.
 - 2.4. Сбор и отвод ливневых вод.
 - 2.5. Определение видов образующихся отходов и мест их размещения на период эксплуатации.
 - 2.6. Конкретные мероприятия по охране окружающей среды на период строительства, включая:
 - установку временного защитного ограждения строительной площадки,
 - ограждение существующих зеленых насаждений, не попадающих под пятно застройки,
 - прокладку коммуникаций осуществлять на расстоянии не менее 2 м от ствола дерева, чтобы не повредить корневую систему,
 - не использовать приствольные круги существующих деревьев (Ø 1м) под складирование материалов и установки временных сооружений,
 - определение видов и объемов образующихся отходов и мест их размещения,
 - систематический вывоз отходов,
 - недопущение загрязнения атмосферы, почвы и подземных вод,
 - предотвращение выноса грязи автотранспортом, выезжающим со строительной площадки,



- обустройство проездов по строительной площадки, а также заездов и выездов со строительной площадки дорожными плитами, исключив щебеночное основание.

Срок действия перечня мероприятий - 3 года.

Начальник управления



Д.Н. Андреев





АДМИНИСТРАЦИЯ
ГОРОДА ПЕРМИ
ДЕПАРТАМЕНТ ДОРОГ
И БЛАГОУСТРОЙСТВА

Ленина ул., д. 25, Пермь, 614015
тел./факс (342) 212-62-80
e-mail: ddb@perm.permkrai.ru
http://www.gorodperm.ru

Начальнику аналитического отдела
департамента земельных
отношений администрации
города Перми
Трушевской А.А.

20.01.2026 № 059-24-01-36/3-109

На № 059-21-01-08-124 от 15.01.2026

**О направлении информации в
отношении земельного участка
по ул. Свободы**

Уважаемая Анна Андреевна!

В соответствии с п. 4.1.2 Регламента взаимодействия департамента земельных отношений администрации города Перми с функциональными и территориальными органами администрации города Перми по формированию земельных участков, предоставляемых на аукционе на территории города Перми, утвержденного постановлением администрации города Перми от 22.02.2018 № 103, направляем информацию в отношении земельного участка с кадастровым номером 59:01:4211188:196, площадью 689 кв. м, с видом разрешенного использования «Для индивидуального жилищного строительства», расположенного по адресу: Пермский край, Пермский городской округ, г. Пермь, ул. Свободы (далее – Земельный участок).

Муниципальной программой «Дорожная деятельность и благоустройство города Перми», утвержденной постановлением администрации города Перми от 18.10.2024 № 966, на период 2025-2029 годы мероприятия по строительству, реконструкции, капитальному ремонту улично-дорожной сети на рассматриваемой территории не предусмотрены.

Для примыкания Земельного участка к улично-дорожной сети города Перми необходимо:

разработать проект организации дорожного движения и согласовать в установленном порядке с ГКУ «Центр безопасности дорожного движения Пермского края» (ул. Пермская, 164, тел. 236-21-84);

получить согласие владельца автомобильной дороги (порядок выдачи согласия владельца автомобильной дороги общего пользования местного значения в целях строительства, реконструкции, капитального ремонта, ремонта являющихся сооружениями пересечения автомобильной дороги общего пользования местного значения с другими автомобильными дорогами, примыкания автомобильной дороги общего пользования местного значения к другой автомобильной дороге, а также перечень документов, необходимых для



выдачи согласия, утверждены Постановлением администрации города Перми от 31.01.2022 № 45).

Также направляем информацию о соблюдении Правил благоустройства территории города Перми, утвержденных решением Пермской городской Думы от 15.12.2020 № 277, при строительстве объектов недвижимости на земельных участках, предоставленных на торгах:

поверхностный водоотвод решить проектом без подтопления смежных территорий, в соответствии с действующими нормативно-правовыми актами и природоохранным законодательством;

предусмотреть электроосвещение территории объекта;

стоянку для временного хранения транспорта разместить в границах отведенного под строительство земельного участка вне территории общего пользования;

предусмотреть устройство подъезда к земельному участку или ликвидацию разрушений, повреждений дорожного покрытия существующего проезда от границ земельного участка до существующей улично-дорожной сети города Перми, а также наружное освещение подъезда.

Для сведения сообщаем, что в соответствии с Федеральным законом от 08.11.2007 № 257-ФЗ «Об автомобильных дорогах и о дорожной деятельности в Российской Федерации и о внесении изменений в отдельные законодательные акты Российской Федерации», расходы на строительство, реконструкцию, капитальный ремонт, ремонт пересечений и примыканий, в том числе расходы на выполнение дополнительных работ, связанных с обеспечением безопасности дорожного движения, водоотведения и исполнением других установленных техническими регламентами требований, несут лица, в интересах которых осуществляются строительство, реконструкция, капитальный ремонт, ремонт пересечений или примыканий.

С уважением,
первый заместитель
начальника департамента



С.И. Быстрых





АДМИНИСТРАЦИЯ
ГОРОДА ПЕРМИ
ДЕПАРТАМЕНТ
ОБЩЕСТВЕННОЙ
БЕЗОПАСНОСТИ

Сибирская ул., д. 10, Пермь, 614000
тел./факс (342) 212-31-25
e-mail: dob@perm.permkrai.ru
http://www.gorodperm.ru

Начальнику аналитического отдела
департамента земельных
отношений администрации
города Перми
Трушевой А.А.

16.01.2026 № 059-10-01-27/3-40

На № 059-21-01-08-124 от 15.01.2026

О направлении информации

Уважаемая Анна Андреевна!

В ответ на Ваш запрос о предоставлении информации в отношении земельного участка с кадастровым номером 59:01:4211188:196 площадью 689 кв. м, расположенного по адресу: Пермский край, г.о. Пермский, г. Пермь, ул. Свободы, с видом разрешенного использования «для индивидуального жилищного строительства», сообщаем следующее.

Ближайший источник противопожарного водоснабжения (пожарный гидрант на сети водоснабжения) расположен по адресу: ул. Алексеевская, 105а на расстоянии 260 метров.

Информация о подразделениях пожарной охраны и времени их прибытия содержится в «Расписании выезда подразделений Пермского местного пожарно-спасательного гарнизона для тушения пожаров и проведения аварийно-спасательных работ на территории Пермского городского округа, Пермского муниципального района», утвержденном Главой города Перми 26.04.2024.

Подразделение пожарной охраны расположено по адресу: ул. Уральская, 74 (ПСЧ-3 10-ПСО).

Помещения для аварийно-спасательных служб и (или) аварийно-спасательных формирований на указанной территории отсутствуют.

Объекты общественной безопасности, отнесенные к объектам полиции (участковые пункты полиции) расположены по адресу: г. Пермь, ул. Постановова д. 7 (микрорайон Висим, Мотовилихинский район). В настоящее время в указанном микрорайоне строительство (приобретение) участковых пунктов полиции не планируется.

По информации предоставленной письмом Министерства территориальной безопасности Пермского края от 07.10.2020 № 964с, рассматриваемая территория попадает в зону возможного химического заражения в особый период.



На указанной территории оконечные устройства системы оповещения населения города Перми отсутствуют. Для обеспечения покрытия запланированной территории системой оповещения населения необходимо предусматривать размещение сиренно-речевых узлов согласно пунктам 6.38, 6.39 СП 165.1325800.2014 «Свод правил. Инженерно-технические мероприятия по гражданской обороне. Актуализированная редакция СНиП 2.01.51-90», утвержденные Приказом Минстроя России от 12.11.2014 № 705/пр.

Иные предложения и замечания в части полномочий департамента общественной безопасности администрации города Перми отсутствуют.

С уважением,
начальник департамента



К.И. Кузьменко

Соловьева Любовь Михайловна
Фалюш Владимир Иванович
Цепенников Евгений Анатольевич
212-40-33
Суслов Виктор Михайлович
212-17-17





АДМИНИСТРАЦИЯ
ГОРОДА ПЕРМИ
ДЕПАРТАМЕНТ ЖИЛИЩНО-
КОММУНАЛЬНОГО
ХОЗЯЙСТВА

Ленина ул., д. 34, Пермь, 614015
тел./факс (342) 212-29-55
e-mail: communal@perm.permkrai.ru
http://www.gorodperm.ru

Начальнику аналитического отдела
департамента земельных
отношений администрации
города Перми
Трушевой А.А.

23.01.2026 № 059-04-17/3-66-ри

На № 059-21-01-08-268 от 22.01.2026

О направлении информации из
Схем В и В

Уважаемая Анна Андреевна!

Рассмотрев Ваши письма от 14.01.2026 № 059-21-01-08-86, от 15.01.2026 № 059-21-01-08-106, от 15.01.2026 № 059-21-01-08-101, от 15.01.2026 № 059-21-01-08-110, от 15.01.2026 № 059-21-01-08-120, от 15.01.2026 № 059-21-01-08-124, от 16.01.2026 № 059-21-01-08-142, от 19.01.2026 № 059-21-01-08-186, от 20.01.2026 № 059-21-01-08-239, от 22.01.2026 № 059-21-01-08-268 о предоставлении информации учтены ли мероприятия по строительству сетей водоснабжения и водоотведения в Схемах водоснабжения и водоотведения города Перми, утвержденных постановлением администрации города Перми от 28.12.2018 № 1085, на период до 2028 года (далее – Схемы) на территории указанной в письме, сообщаем следующее.

Земельный участок	Мероприятия, предусмотренные в Схемах
59:01:5010047:141, (площадь 1076 кв. м), по ул. Зимняя мкр. Ново-Бродовский в Свердловском районе города Перми	Схемами не предусмотрено строительство сетей водоснабжения и водоотведения в мкр. Новобродовский.
59:01:5010044:119 (площадь 1426 кв. м), по ул. Смородиновая мкр. Ново-Бродовский в Свердловском районе города Перми	Схемами не предусмотрено строительство сетей водоснабжения и водоотведения в мкр. Новобродовский.
59:01:5110081:144 (площадь 743 кв. м), ул. Покрышкина, з/у 2д	Схемами предусмотрено строительство сетей водоснабжения и водоотведения в мкр. Новые Ляды.



мкр. Новые Ляды, Свердловского района города Перми	
59:01:0000000:91924 (площадь 824 кв. м), мкр. Ново-Бродовский, ул.Летняя, з/у 2 Свердловского района города Перми	Схемами не предусмотрено строительство сетей водоснабжения и водоотведения в мкр. Новобродовский.
59:01:1810026:261 (площадь 478 кв. м), ул. Бузулукская, з/у 28 мкр. Налимиха Кировского района города Перми	Строительство сетей водоснабжения и водоотведения в мкр. Налимиха Схемами не предусмотрено. Для определения технической возможности подключения объекта капитального строительства к сетям водоснабжения и водоотведения необходимо обратиться к гарантирующей организации для проведения гидравлического расчета.
59:01:3210114:266 (площадь 1146 кв. м) мкр. Ширяиха, з/у 36в Орджоникидзевского района города Перми	Схемами не предусмотрено строительство сетей водоснабжения и водоотведения в мкр. Ширяиха. Для определения технической возможности подключения объекта капитального строительства к сетям водоснабжения и водоотведения необходимо обратиться к гарантирующей организации для проведения гидравлического расчета.
59:01:4211188:196 (площадью 689 кв. м) мкр. Висим ул. Свободы Мотовилихинского района города Перми	В 2023 г завершено строительство водопроводных сетей в мкр. Висим Мотовилихинского района города Перми. Для определения технической возможности подключения объекта капитального строительства к сетям водоснабжения и водоотведения необходимо обратиться к гарантирующей организации для проведения гидравлического расчета.
59:01:3610013:147, (площадью 563 кв. м) мкр. Висим ул. Свободы Мотовилихинского района города Перми	В 2023 г завершено строительство водопроводных сетей в мкр. Висим Мотовилихинского района города Перми. Для определения технической возможности подключения объекта капитального строительства к сетям водоснабжения и водоотведения необходимо обратиться к гарантирующей организации для проведения гидравлического расчета.

<p>59:01:4219248:11675, (площадью 928 кв. м) ул. Пролетарская мкр. Висим Мотовилихинского района города Перми</p>	<p>В 2023 г завершено строительство водопроводных сетей в мкр. Висим Мотовилихинского района города Перми. Для определения технической возможности подключения объекта капитального строительства к сетям водоснабжения и водоотведения необходимо обратиться к гарантирующей организации для проведения гидравлического расчета.</p>
<p>59:01:0117187:257, (площадью 1066 кв. м) мкр. Нижняя Курья Кировского района города Перми</p>	<p>Строительство сетей водоснабжения и водоотведения в мкр. Нижняя Курья Схемами не предусмотрено. Для определения технической возможности подключения объекта капитального строительства к сетям водоснабжения и водоотведения необходимо обратиться к гарантирующей организации для проведения гидравлического расчета.</p>
<p>59:01:1810045:20, (площадью 1079 кв. м) ул. Башкирская мкр. Налимиха Кировского района города Перми</p>	<p>Строительство сетей водоснабжения и водоотведения в мкр. Налимиха Схемами не предусмотрено. Для определения технической возможности подключения объекта капитального строительства к сетям водоснабжения и водоотведения необходимо обратиться к гарантирующей организации для проведения гидравлического расчета.</p>
<p>59:01:5010047:142, (площадью 957 кв. м) мкр. Ново-Бродовский, Свердловского района города Перми</p>	<p>Схемами не предусмотрено строительство сетей водоснабжения и водоотведения в мкр. Новобродовский.</p>

С уважением,
первый заместитель начальника департамента

Ю.М. Кузнецов



28.01.2026

№ ПЭ/ПГЭС/8/242

На _____

от _____

Начальнику аналитического
отдела департамента земельных
отношений администрации
города Перми
А.А. Трушевой

dzo@perm.permkrai.ru

О предоставлении информации

Уважаемая Анна Андреевна!

В ответ на Ваше обращение от 16.01.2026 № 059-21-01-10/2-127 (вх. от 19.01.2026 № ПЭ/ПГЭС/8-242) о предоставлении информации о возможности подключения (технологического присоединения) к сетям электроснабжения объекта капитального строительства, расположенного по адресу: Пермский край, городской округ Пермский, город Пермь, ул. Свободы, присоединяемой мощностью 15 кВт, в отношении земельного участка с кадастровым номером 59:01:4211188:196, производственное отделение Пермские городские электрические сети филиала ПАО «Россети Урал» - «Пермэнерго» сообщает следующее.

Порядок технологического присоединения к электрическим сетям регламентирован Правилами технологического присоединения энергопринимающих устройств потребителей электрической энергии, объектов по производству электрической энергии, а также объектов электросетевого хозяйства, принадлежащих сетевым организациям и иным лицам, к электрическим сетям, утвержденными постановлением Правительства РФ от 27.12.2004 № 861 (далее – Правила ТП).

В силу пункта 6 Правил ТП технологическое присоединение осуществляется на основании договора, заключаемого между сетевой организацией и юридическим или физическим лицом. Перечень мероприятий по технологическому присоединению определяется в технических условиях.

Согласно пунктам 15, 25, 25.1 Правил ТП технические условия являются неотъемлемым приложением к соответствующему договору технологического присоединения и представляют собой техническое решение присоединения конкретного энергопринимающего устройства к сетям электросетевой организации, которое предусматривает точки присоединения, требования к усилению существующей сети, иные технические требования.

28.01.2026

059-21-01-10/1-185

Следовательно, технические условия для технологического присоединения предоставляются заявителю сетевой организацией вместе с договором о технологическом присоединении.

При этом Правилами ТП не предусмотрена подготовка и выдача сетевой организацией частным лицам либо органам государственной власти (местного самоуправления) каких-либо предварительных технических условий на подключение к электрическим сетям без подачи заявки на технологическое присоединение.

На основании вышеизложенного, для получения технических условий и заключения договора на технологическое присоединение необходимо направить в адрес филиала ПАО «Россети Урал» – «Пермэнерго» соответствующую заявку на технологическое присоединение с указанием сведений и приложением необходимых документов в соответствии с Правилами ТП.

Вместе с тем сообщаем, что при подготовке ГПЗУ необходимо предусмотреть коридоры для строительства кабельных линий и место для размещения трансформаторных подстанций.

Дополнительно информируем, сетей и их охранных зон ПАО «Россети Урал» в границах участка с кадастровым номером 59:01:4211188:196 нет.

Заявку на технологическое присоединение можно подать через единый портал электросетевых услуг группы компаний «Россети» на сайте: <https://портал-тп.рф>, через Мобильное приложение ПАО «Россети» или при очном приеме в Центре обслуживания клиентов филиала «Россети Урал» - «Пермэнерго» по адресу: г. Пермь, ул. Камчатовская, д. 26, а также почтовым отправлением по адресу: 614016, г. Пермь, ул. Камчатовская, 26. По дополнительным вопросам телефон контакт-центра: 8-800-220-0-220 (круглосуточно и бесплатно).

Заместитель директора
по технологическому присоединению



П.А. Миронов

19.03.2026 № 51000-32-01039
на № 059-21-01-10/2-104 ОТ 16.03.2026
(вх.№51000-13- (17.03.2026)
04499);

Начальнику
Департамента земельных
отношений
Администрации г. Перми

Пьянковой Л.В.

ул. Сибирская, 15,
г. Пермь, 614000

e-mail:
dzo@perm.permkrai.ru

О направлении информации

Уважаемая Лариса Владимировна!

В ответ на Ваше обращение по вопросу предоставления информации о возможности подключения к системе теплоснабжения объекта, расположенного по адресу: г. Пермь, ул. Свободы с кадастровым номером земельного участка 59:01:4211188:196, сообщаем, что данный объект находится вне зоны теплоснабжения ПАО «Т Плюс».

Для запроса информации о возможности подключения вышеуказанного объекта рекомендуем обратиться к собственникам близлежащих тепловых сетей/источников теплоснабжения или рассмотреть возможность альтернативных источников теплоснабжения.

С уважением,

Начальник управления коммерции и
развития теплового рынка


А.В. Шатунов

Исп.: П.А. Комягина тел. +7 (342) 243 – 7425

19.03.2026

059-21-01-10/1-682



АДМИНИСТРАЦИЯ
ГОРОДА ПЕРМИ
ДЕПАРТАМЕНТ ЖИЛИЩНО-
КОММУНАЛЬНОГО
ХОЗЯЙСТВА

Ленина ул., д. 34, Пермь, 614015
тел./факс (342) 212-29-55
e-mail: communal@perm.permkrai.ru
http://www.gorodperm.ru

24.03.2026 № 059-04-25/3-50-ри

На № ⁰⁵⁹⁻²¹⁻⁰¹⁻⁰⁸⁻¹⁴¹¹ от 23.03.2026

**О направлении информации
о возможности
технологического
присоединения к сетям**

Начальнику
аналитического отдела
департамента земельных
отношений администрации
города Перми
Трушевской А.А.

Уважаемая Анна Андреевна!

На Ваш запрос о предоставлении информации о возможности подключения объектов капитального строительства к сетям теплоснабжения и наличии инженерных коммуникационных сетей и их охранных зон в границах земельных участков, сообщаем следующее.

В границах земельного участка с кадастровым номером 59:01:4211188:196, площадью 689 кв. м, расположенного в Мотовилихинском районе города Перми, отсутствует техническая возможность подключения объектов капитального строительства к сетям теплоснабжения.

В качестве альтернативного энергоресурса рекомендуем рассмотреть газ и обратиться в АО «Газпром газораспределение Пермь» филиал в городе Пермь, либо рассмотреть иные альтернативные энергоресурсы (электричество, дрова, пеллеты).

С уважением,
первый заместитель
начальника департамента



Ю.М. Кузнецов

Кузнецова Ольга Федоровна
212-14-39





Акционерное общество
«Газпром газораспределение Пермь»
(АО «Газпром газораспределение Пермь»)
Филиал в г. Пермь

ул. Уральская, 104, г. Пермь,
Пермский край, Российская Федерация, 614107
тел.: +7 (342) 262-79-07, +7 (342) 262-79-09
e-mail: upr@pf.ugaz.ru, www.ugaz.ru

ОКПО 03295605, ОГРН 1025900512670, ИНН 5902183841, КПП 590602001

23.03.2026 № 179-1938
на № ПФ-3504 от 18.03.2026

О предоставлении информации

Уважаемая Анна Андреевна!

В ответ на Ваше письмо исх. № 059-21-01-10/2-120 от 16.01.2026 г., сообщаю, что техническая возможность подключения объекта капитального строительства, который располагается (будет располагаться) на земельном участке по адресу: г. Пермь, улица Свободы, с кад.№ 59:01:4211188:196 с предполагаемой максимальной нагрузкой (часовым расходом газа) 8 м³/час, к существующим сетям газораспределения имеется.

Для рассмотрения вопроса о предоставлении технических условий на подключение (технологическое присоединение) Заявителю, намеревающемуся осуществить подключение к газораспределительным сетям объектов капитального строительства необходимо направить в адрес Пермского филиала АО «Газпром газораспределение Пермь» (на электронную почту post@pf.ugaz.ru; почтой России по адресу: 614107, Пермский край, г. Пермь, ул. Уральская, д. 104; через Единый центр предоставления услуг по адресу: г. Пермь, ул. Уральская, д. 104, каб. 101, график работы: пн-ср с 8:00 до 17:00, чт с 11:00 до 20:00, пт с 8:00 до 16:00, вторая суббота месяца с 08:00 до 16:00) Заявку о заключении договора о подключении (технологическом присоединении) по типовой форме с пакетом документов в соответствии с п.11,16 Постановления Правительства Российской Федерации № 1547 от 13.09.2021 «Об утверждении Правил подключения (технологического присоединения) газоиспользующего оборудования и объектов капитального строительства к сетям газораспределения и о признании утратившими силу некоторых актов Правительства Российской Федерации».

24.03.2026

059-21-01-10/1-715

З.Р. Чурагулова
8(342)262-79-21



А так же сообщаю, что в границах земельного участка могут располагаться газораспределительные сети (сети ЭХЗ), находящиеся как в собственности АО «Газпром газораспределение Пермь», так и в собственности третьих лиц. Для определения месторасположения газораспределительных сетей на интересуемом земельном участке необходимо направить в адрес Филиала в г. Пермь АО «Газпром газораспределение Пермь» инженерно-топографический план на бумажном носителе, выполненный в масштабе 1:500, в координатах г. Перми, на котором отображены рельеф местности, объекты ситуации и границы интересующей территории.

Главный инженер филиала



И.В. Бухаринов

З.Р. Чурагулова

8(342)262-79-21



19.01.2026 г. № 110-0367
на № 110-00663 от 16.01.2026 г.

Начальнику
Аналитического отдела
Департамента земельных
отношений
Администрации г. Перми

Трушевской А.А

614015, г. Пермь,
ул. Сибирская, 15

*О предоставлении информации
о возможности подключения*

Уважаемая Анна Андреевна!

В ответ на Ваш запрос № 059-21-01-10/2-101 от 16.01.2026г. о предоставлении информации о возможности подключения к сетям водоснабжения и водоотведения конкурсной площадки, с разрешенным видом использования: «для индивидуального жилищного строительства» по адресу: г. Пермь, Мотовилихинский район, ул. Свободы, кадастровый номер земельного участка 59:01:4211188:196, площадью 689 кв. м, с предполагаемыми объемами водопотребления и водоотведения 1,0 м3/сут. и предоставлении информации о наличии сетей водопровода и канализации в границах указанного земельного участка, с указанием их охранной зоны, сообщаем следующее.

Подключение к централизованной системе водоснабжения возможно осуществить к сети водопровода Д-160 мм по ул. Свободы, ориентировочно на расстоянии – 5 м от вышеуказанного земельного участка, эксплуатируемой МП «Пермводоканал» - в порядке, установленном действующим законодательством РФ.

В районе вышеуказанного земельного участка отсутствуют централизованные сети канализации, эксплуатируемые ООО «НОВОГОР-Прикамье».

Ближайшие сети водоотведения эксплуатируемые ООО «НОВОГОР-Прикамье», располагаются в районе здания по ул. Свободы, 27а ориентировочно на расстоянии - 900 м от вышеуказанного земельного участка.

Виду отсутствия данных о посадке проектируемого объекта, длина технологического разрыва до сетей водоснабжения и водоотведения указаны ориентировочно.

При проектировании может быть применен альтернативный способ водоснабжения без подключения к централизованной системе водоснабжения (от скважины) и альтернативный способ канализования, без подключения к централизованной системе канализации г. Перми (отвод стоков на локальные

Исп. Ведущий специалист ТО УТП
Лискова Анастасия Ивановна
тел. +7 (342) 2100620, доб. 2229

23.01.2026

059-21-01-10/1-129

очистные сооружения, канализование объекта в выгребную яму с последующим вывозом стоков спец. машинами), который должен соответствовать всем нормативным требованиям Российской Федерации.

Для сведения сообщаем, в связи с тем, что ООО «НОВОГОР-Прикамье» эксплуатирует только централизованные системы водоснабжения и водоотведения, по вопросу возможности обеспечения индивидуального жилого дома холодным водоснабжением от скважины и отвода канализационных стоков локально, предлагаем вам обратиться в соответствующие организации, регулирующие недропользование.

Кроме того, ООО «НОВОГОР-Прикамье» не располагает сведениями о наличии сетей 3-х лиц в границах вышеуказанного земельного участка.

Технический директор



А.А. Политов

**МУНИЦИПАЛЬНОЕ ПРЕДПРИЯТИЕ
«ПЕРМВОДОКАНАЛ»**

Комсомольский пр-т., д. 47, Пермь, 614039
тел. (342) 212-43-23, факс 210-97-81
e-mail: secretar@pvk59.ru
ОКПО 03295740, ОГРН 1025901373695
ИНН 5906000986 КПП 590401001

Начальнику
Департамента земельных
отношений
администрации г. Перми

Л. В. Пьянковой

13.03.2026 № 059-04-ПВК-01-вн-110

На № 059-21-01-10/2-842 от 10.03.2026

О возможности подключения

Уважаемая Лариса Владимировна!

В ответ на Ваш запрос №059-21-01-10/2-842 от 10.03.2026 г. (вх. № 655 от 11.03.2026) о наличии технической возможности подключения к централизованным системам холодного водоснабжения и водоотведения земельного участка с кадастровым номером 59:01:4211188:196, расположенного по адресу: ул. Свободы, з/у 91а в Мотовилихинском районе г. Перми с целью использования под индивидуальное жилищное строительство с планируемой величиной подключаемой нагрузки – 1,0 м³/сут, сообщаем следующее.

Ближайшей точкой подключения к сетям водоснабжения, эксплуатируемым МП «Пермводоканал», является сеть водопровода Д-160 мм по ул. Свободы.

В районе указанного Вами земельного участка отсутствуют централизованные сети водоотведения, эксплуатируемые МП «Пермводоканал».

С уважением,
И.о. директора



А. В. Старков



Публичное акционерное общество «Ростелеком»

ул. Гончарная, д. 30, стр. 1
г. Москва, Россия, 115172
тел.: +7 (499) 999-80-22, +7 (499) 999-82-83
факс: +7 (499) 999-82-22
e-mail: rostelecom@rt.ru, web: www.rt.ru

№ _____ от _____

На 059-21-01-10/2-126 16.01.2026

**О возможности технологического
присоединения**

На Ваше обращение сообщаем, что технологическое присоединение к сетям связи ПАО «Ростелеком» земельного участка с кадастровым номером 59:01:4211188:196 по адресу: Пермский край, г.о. Пермский, г. Пермь, ул. Свободы, может быть произведено к узлу ВОЛС (г. Пермь, ул. Лебедева д. 9а). Максимальную нагрузку в точках подключения (технологического присоединения) определить на стадии проектирования.

Для подключения (технологического присоединения) вышеуказанного объекта к сетям электросвязи ПАО «Ростелеком» необходим запрос правообладателя земельного участка на выдачу технических условий подключения или заявка о заключении договора о подключении в порядке, определенном действующим законодательством.

Срок действия технических условий составляет 3 года со дня выдачи.

В случае, если в течении 1 года со дня выдачи технических условий заявителем не будет подана заявка о подключении, срок действия технических условий прекращается («Правила подключения (технологического присоединения) объектов капитального строительства к сетям электросвязи», утвержденные постановлением Правительства РФ от 01.07.2022 № 1196).

Для получения технических условий на подключение к сетям связи ПАО «Ростелеком» необходимо обратиться в Отдел продаж и обслуживания по адресу: г. Пермь, ул. Крупской, 2, тел.: (342) 235-57-34 или направить запрос на perm-mail@ural.rt.ru.

С уважением,

**Старший эксперт направления технических
условий и экспертизы проектов на
магистральных, зонавых и местных сетях
Волга, Урал
Управления технических условий
и экспертизы проектов на магистральных,
зонавых и местных сетях
Центра технического учета
Корпоративного центра**

Семёнова Марина Николаевна
тел.: (342) 235-40-53
semenova-mn@ural.rt.ru

**Начальнику аналитического отдела
Департамента земельных отношений
Администрации г. Перми**

А. А. Трушевской

**тел.: (342) 212-90-54,
e-mail: dzo@perm.permkrai.ru**



Филиал публично-правовой компании «Роскадастр» по Пермскому краю
полное наименование органа регистрации прав

Выписка из Единого государственного реестра недвижимости об объекте недвижимости

Сведения о характеристиках объекта недвижимости

На основании запроса от 31.03.2026, поступившего на рассмотрение 31.03.2026, сообщаем, что согласно записям Единого государственного реестра недвижимости:


Раздел 1 Лист 1

Земельный участок			
вид объекта недвижимости			

Лист № 1 раздела 1	Всего листов раздела 1: 3	Всего разделов: 5	Всего листов выписки: 7
--------------------	---------------------------	-------------------	-------------------------

31.03.2026г. № КУВИ-001/2026-42453853	
Кадастровый номер:	59:01:4211188:196
Номер кадастрового квартала:	59:01:4211188
Дата присвоения кадастрового номера:	11.09.2025

Ранее присвоенный государственный учетный номер:	данные отсутствуют
Адрес:	Российская Федерация, Пермский край, городской округ Пермский, город Пермь, улица Свободы, з/у 91а
Площадь:	689 +/- 5
Кадастровая стоимость, руб.:	1407378.96
Кадастровые номера расположенных в пределах земельного участка объектов недвижимости:	данные отсутствуют
Кадастровые номера объектов недвижимости, из которых образован объект недвижимости:	данные отсутствуют
Кадастровые номера образованных объектов недвижимости:	данные отсутствуют
Категория земель:	Земли населенных пунктов
Виды разрешенного использования:	Для индивидуального жилищного строительства
Сведения о кадастровом инженере:	Мохова Светлана Валерьевна, № 1068, в Ассоциация Саморегулируемая организация «Межрегиональный союз кадастровых инженеров», СНИЛС 06432497565, договор на выполнение кадастровых работ от 23.12.2024 № 0356500001424007644, дата завершения кадастровых работ: 11.09.2025
Сведения о лесах, водных объектах и об иных природных объектах, расположенных в пределах земельного участка:	данные отсутствуют

полное наименование должности	 ДОКУМЕНТ ПОДПИСАН ЭЛЕКТРОННОЙ ПОДПИСЬЮ Сертификат: 83997148184797998005552191040001978443 Владелец: ПУБЛИЧНО-ПРАВОВАЯ КОМПАНИЯ РОСКАДАСТР Действителен: с 24.12.2025 по 19.03.2027	инициалы, фамилия

Земельный участок			
вид объекта недвижимости			
Лист № 2 раздела 1	Всего листов раздела 1: 3	Всего разделов: 5	Всего листов выписки: 7
31.03.2026г. № КУВИ-001/2026-42453853			
Кадастровый номер:		59:01:4211188:196	
Сведения о том, что земельный участок полностью расположен в границах зоны с особыми условиями использования территории, территории объекта культурного наследия, сельскохозяйственного угодья в составе земель сельскохозяйственного назначения, публичного сервитута	Земельный участок полностью расположен в границах зоны с реестровым номером 59:32-6.553 от 27.04.2015, ограничение использования земельного участка в пределах зоны: Постановление Правительства РФ от 11.03.2010 N 138 "Об утверждении Федеральных правил использования воздушного пространства Российской Федерации": "Запрещается размещать в полосах воздушных подходов на удалении до 30 км, а вне полос воздушных подходов - до 15 км от контрольной точки аэродрома объекты выбросов (размещения) отходов, животноводческие фермы, скотобойни и другие объекты, способствующие привлечению и массовому скоплению птиц.", вид/наименование: Зона с особыми условиями использования - Приаэродромная территория аэродрома аэропорта Большое Савино, тип: Охранная зона транспорта, дата решения: 11.03.2010, номер решения: 138, наименование ОГВ/ОМСУ: Правительство Российской Федерации		
Сведения о том, что земельный участок расположен в границах особой экономической зоны, территории опережающего развития, зоны территориального развития в Российской Федерации, игровой зоны:	данные отсутствуют		
Сведения о том, что земельный участок расположен в границах особо охраняемой природной территории, Байкальской природной территории и ее экологических зон, лесопарковом зеленом поясе, охотничьего угодья, лесничества:	данные отсутствуют		
Сведения о расположении земельного участка и (или) расположенного на нем объекта недвижимости в границах территории, в отношении которой принято решение о резервировании земель для государственных или муниципальных нужд:	данные отсутствуют		
Сведения о результатах проведения государственного земельного надзора:	данные отсутствуют		
Сведения о расположении земельного участка в границах территории, в отношении которой утвержден проект межевания территории:	данные отсутствуют		
Условный номер земельного участка:	данные отсутствуют		

полное наименование должности		ДОКУМЕНТ ПОДПИСАН ЭЛЕКТРОННОЙ ПОДПИСЬЮ	инициалы, фамилия
	Сертификат: 83997148184797998005552191040001978443 Владелец: ПУБЛИЧНО-ПРАВОВАЯ КОМПАНИЯ РОСКАДАСТР Действителен: с 24.12.2025 по 19.03.2027		

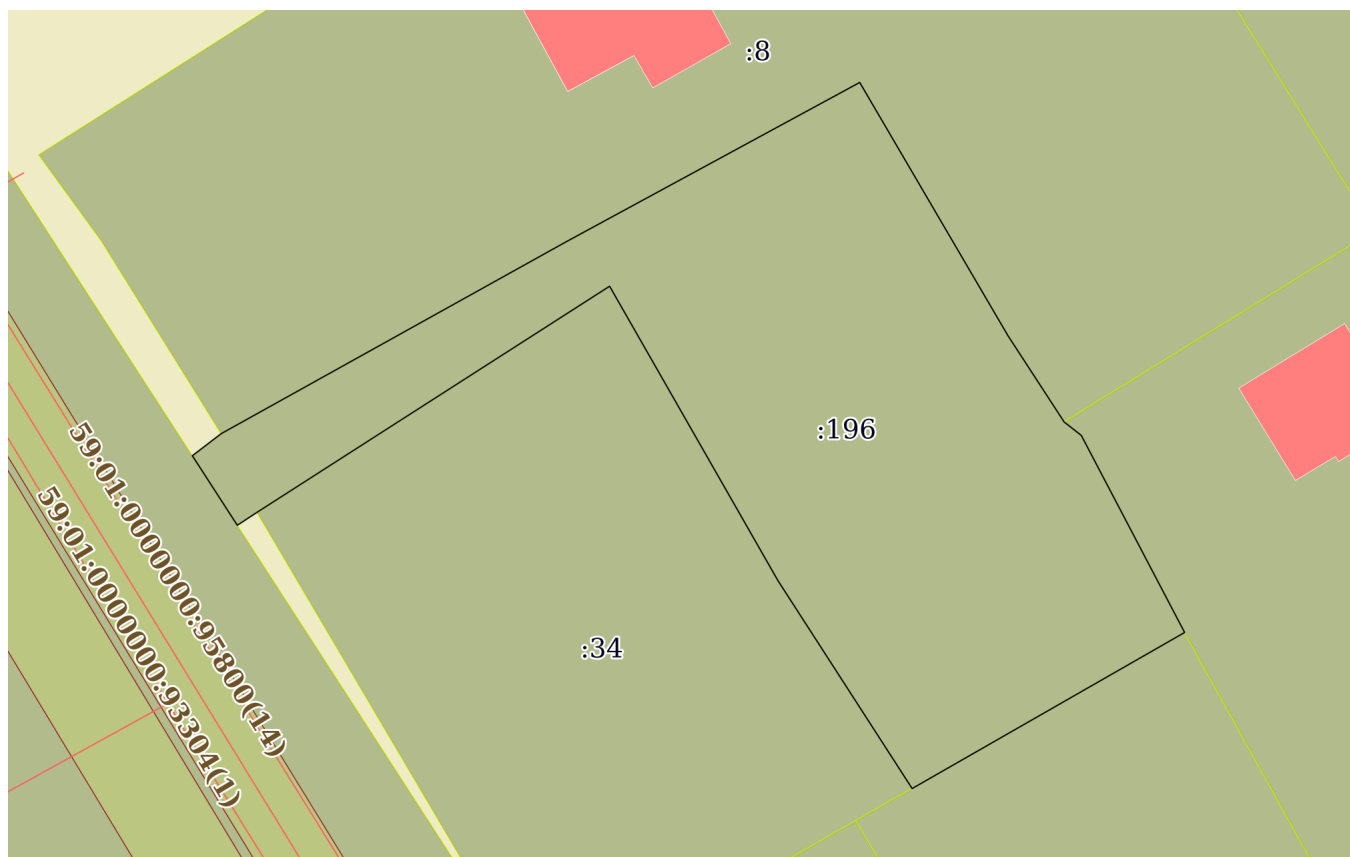
Земельный участок			
вид объекта недвижимости			
Лист № 3 раздела 1	Всего листов раздела 1: 3	Всего разделов: 5	Всего листов выписки: 7
31.03.2026г. № КУВИ-001/2026-42453853			
Кадастровый номер:		59:01:4211188:196	
Сведения о принятии акта и (или) заключении договора, предусматривающих предоставление в соответствии с земельным законодательством исполнительным органом государственным органом власти или органом местного самоуправления, находящегося в государственной или муниципальной собственности земельного участка для строительства наемного дома социального использования или наемного дома коммерческого использования:	данные отсутствуют		
Сведения о том, что земельный участок или земельные участки образованы на основании решения об изъятии земельного участка и (или) расположенного на нем объекта недвижимости для государственных или муниципальных нужд:	данные отсутствуют		
Сведения о том, что земельный участок образован из земель или земельного участка, государственная собственность на которые не разграничена:	Земельный участок образован из земель или земельного участка, государственная собственность на которые не разграничена. В соответствии с Федеральным законом от 25 октября 2001 г. № 137-ФЗ "О введении в действие Земельного кодекса Российской Федерации" орган МО город Пермь уполномочен на распоряжение таким земельным участком.		
Сведения о наличии земельного спора о местоположении границ земельных участков:	данные отсутствуют		
Статус записи об объекте недвижимости:	Сведения об объекте недвижимости имеют статус "актуальные"		
Особые отметки:	Сведения об ограничениях права на объект недвижимости, обременениях данного объекта, не зарегистрированных в реестре прав, ограничений прав и обременений недвижимого имущества: вид ограничения (обременения): ограничения прав на земельный участок, предусмотренные статьей 56 Земельного кодекса Российской Федерации; срок действия: с 11.09.2025; реквизиты документа-основания: постановление "Об утверждении Федеральных правил использования воздушного пространства Российской Федерации" от 11.03.2010 № 138 выдан: Правительство Российской Федерации. Земельный участок подлежит снятию с государственного кадастрового учета по истечении пяти лет со дня его государственного кадастрового учета, если на него не будут зарегистрированы права. Сведения, необходимые для заполнения разделов: 2 - Сведения о зарегистрированных правах; 4 - Сведения о частях земельного участка, отсутствуют.		
Получатель выписки:	Вахреева Анна Геннадьевна, действующий(ая) на основании документа "" ДЕПАРТАМЕНТ ЗЕМЕЛЬНЫХ ОТНОШЕНИЙ АДМИНИСТРАЦИИ ГОРОДА ПЕРМИ		

полное наименование должности	 ДОКУМЕНТ ПОДПИСАН ЭЛЕКТРОННОЙ ПОДПИСЬЮ Сертификат: 83997148184797998005552191040001978443 Владелец: ПУБЛИЧНО-ПРАВОВАЯ КОМПАНИЯ РОСКАДАСТР Действителен: с 24.12.2025 по 19.03.2027	инициалы, фамилия
-------------------------------	--	-------------------

Выписка из Единого государственного реестра недвижимости об объекте недвижимости
Описание местоположения земельного участка

Земельный участок			
вид объекта недвижимости			
Лист № 1 раздела 3	Всего листов раздела 3: 1	Всего разделов: 5	Всего листов выписки: 7
31.03.2026г. № КУВИ-001/2026-42453853			
Кадастровый номер:		59:01:4211188:196	

План (чертеж, схема) земельного участка



Масштаб 1:400

Условные обозначения:

полное наименование должности	инициалы, фамилия	



ДОКУМЕНТ ПОДПИСАН
ЭЛЕКТРОННОЙ ПОДПИСЬЮ

Сертификат: 83997148184797998005552191040001978443
Владелец: ПУБЛИЧНО-ПРАВОВАЯ КОМПАНИЯ
РОСКАДАСТР
Действителен: с 24.12.2025 по 19.03.2027

Выписка из Единого государственного реестра недвижимости об объекте недвижимости

Описание местоположения земельного участка

Земельный участок			
вид объекта недвижимости			
Лист № 1 раздела 3.1	Всего листов раздела 3.1: 1	Всего разделов: 5	Всего листов выписки: 7
31.03.2026г. № КУВИ-001/2026-42453853			
Кадастровый номер:		59:01:4211188:196	

Описание местоположения границ земельного участка							
№ п/п	Номер точки		Дирекционный угол	Горизонтальное положение, м	Описание закрепления на местности	Кадастровые номера смежных участков	Сведения об адресах правообладателей смежных земельных участков
	начальная	конечная					
1	2	3	4	5	6	7	8
1	1.1.1	1.1.2	61°30.1`	17.9	данные отсутствуют	59:01:4211188:8	Пермский край, г.Пермь, Мотовилихинский район, ул.Красногвардейская, д.7/2, кв.59
2	1.1.2	1.1.3	149°39.8`	14.55	данные отсутствуют	59:01:4211188:8	Пермский край, г.Пермь, Мотовилихинский район, ул.Красногвардейская, д.7/2, кв.59
3	1.1.3	1.1.4	149°36.4`	1.21	данные отсутствуют	59:01:4211188:8	Пермский край, г.Пермь, Мотовилихинский район, ул.Красногвардейская, д.7/2, кв.59
4	1.1.4	1.1.5	146°56.8`	5.5	данные отсутствуют	59:01:4211188:8	Пермский край, г.Пермь, Мотовилихинский район, ул.Красногвардейская, д.7/2, кв.59
5	1.1.5	1.1.6	128°2.8`	1.17	данные отсутствуют	59:01:4211188:25	Пермский край, г. Пермь, ул. Революции, д. 22, кв. 14
6	1.1.6	1.1.7	152°20.4`	11.93	данные отсутствуют	59:01:4211188:25	Пермский край, г. Пермь, ул. Революции, д. 22, кв. 14
7	1.1.7	1.1.8	240°11.5`	16.84	данные отсутствуют	59:01:4211188:188	Пермский край, г. Пермь, ул. Снайперов, д. 1а, кв. 1
8	1.1.8	1.1.9	327°10.3`	13.28	данные отсутствуют	59:01:4211188:34	адрес отсутствует
9	1.1.9	1.1.10	330°15.3`	6.13	данные отсутствуют	59:01:4211188:34	адрес отсутствует
10	1.1.10	1.1.11	330°14.6`	12.05	данные отсутствуют	59:01:4211188:34	адрес отсутствует
11	1.1.11	1.1.12	237°19.3`	22.47	данные отсутствуют	59:01:4211188:34	адрес отсутствует
12	1.1.12	1.1.13	236°41.3`	1.26	данные отсутствуют	данные отсутствуют	данные отсутствуют
13	1.1.13	1.1.14	327°8.0`	4.44	данные отсутствуют	59:01:0000000:98219	адрес отсутствует
14	1.1.14	1.1.15	52°32.3`	1.94	данные отсутствуют	данные отсутствуют	данные отсутствуют
15	1.1.15	1.1.1	60°54.4`	21.18	данные отсутствуют	59:01:4211188:8	Пермский край, г.Пермь, Мотовилихинский район, ул.Красногвардейская, д.7/2, кв.59



ДОКУМЕНТ ПОДПИСАН
ЭЛЕКТРОННОЙ ПОДПИСЬЮ

Сертификат: 83997148184797998005552191040001978443
Владелец: ПУБЛИЧНО-ПРАВОВАЯ КОМПАНИЯ
РОСКАДАСТР
Действителен: с 24.12.2025 по 19.03.2027

полное наименование должности

инициалы, фамилия

Выписка из Единого государственного реестра недвижимости об объекте недвижимости

Описание местоположения земельного участка

Земельный участок			
вид объекта недвижимости			
Лист № 1 раздела 3.2	Всего листов раздела 3.2: 1	Всего разделов: 5	Всего листов выписки: 7
31.03.2026г. № КУВИ-001/2026-42453853			
Кадастровый номер:		59:01:4211188:196	

Сведения о характерных точках границы земельного участка				
Система координат МСК-59, зона 2 (59)				
Номер точки	Координаты, м		Описание закрепления на местности	Средняя квадратичная погрешность определения координат характерных точек границ земельного участка, м
	X	Y		
1	2	3	4	5
1	519090.62	2237029.53	Закрепление отсутствует	0.1
2	519099.16	2237045.26	Закрепление отсутствует	0.1
3	519086.6	2237052.61	Закрепление отсутствует	0.1
4	519085.56	2237053.22	Закрепление отсутствует	0.1
5	519080.95	2237056.22	Закрепление отсутствует	0.1
6	519080.23	2237057.14	Закрепление отсутствует	0.1
7	519069.66	2237062.68	Закрепление отсутствует	0.1
8	519061.29	2237048.07	Закрепление отсутствует	0.1
9	519072.45	2237040.87	Закрепление отсутствует	0.1
10	519077.77	2237037.83	Закрепление отсутствует	0.1
11	519088.23	2237031.85	Закрепление отсутствует	0.1
12	519076.1	2237012.94	Закрепление отсутствует	0.1
13	519075.41	2237011.89	Закрепление отсутствует	0.1
14	519079.14	2237009.48	Закрепление отсутствует	0.1
15	519080.32	2237011.02	Закрепление отсутствует	0.1
1	519090.62	2237029.53	Закрепление отсутствует	0.1

полное наименование должности		ДОКУМЕНТ ПОДПИСАН ЭЛЕКТРОННОЙ ПОДПИСЬЮ	инициалы, фамилия
	Сертификат: 83997148184797998005552191040001978443 Владелец: ПУБЛИЧНО-ПРАВОВАЯ КОМПАНИЯ РОСКАДАСТР Действителен: с 24.12.2025 по 19.03.2027		

Выписка из Единого государственного реестра недвижимости об объекте недвижимости
Сведения о частях земельного участка

Земельный участок			
вид объекта недвижимости			
Лист № 1 раздела 4.1	Всего листов раздела 4.1: 1	Всего разделов: 5	Всего листов выписки: 7
31.03.2026г. № КУВИ-001/2026-42453853			
Кадастровый номер:		59:01:4211188:196	

Учетный номер части	Площадь, м2	Содержание ограничения в использовании или ограничения права на объект недвижимости или обременения объекта недвижимости
1	2	3
	Весь	<p>вид ограничения (обременения): ограничения прав на земельный участок, предусмотренные статьей 56 Земельного кодекса Российской Федерации;</p> <p>Срок действия: не установлен;</p> <p>реквизиты документа-основания: постановление "Об утверждении Федеральных правил использования воздушного пространства Российской Федерации" от 11.03.2010 № 138 выдан: Правительство Российской Федерации;</p> <p>Содержание ограничения (обременения): Постановление Правительства РФ от 11.03.2010 N 138 "Об утверждении Федеральных правил использования воздушного пространства Российской Федерации": "Запрещается размещать в полосах воздушных подходов на удалении до 30 км, а вне полос воздушных подходов - до 15 км от контрольной точки аэродрома объекты выбросов (размещения) отходов, животноводческие фермы, скотобойни и другие объекты, способствующие привлечению и массовому скоплению птиц.";</p> <p>Реестровый номер границы: 59:32-6.553;</p> <p>Вид объекта реестра границ: Зона с особыми условиями использования территории;</p> <p>Вид зоны по документу: Зона с особыми условиями использования - Приаэродромная территория аэродрома аэропорта Большое Савино; Тип зоны: Охранная зона транспорта</p>

полное наименование должности		ДОКУМЕНТ ПОДПИСАН ЭЛЕКТРОННОЙ ПОДПИСЬЮ	инициалы, фамилия
	Сертификат: 83997148184797998005552191040001978443 Владелец: ПУБЛИЧНО-ПРАВОВАЯ КОМПАНИЯ РОСКАДАСТР Действителен: с 24.12.2025 по 19.03.2027		

УТВЕРЖДЕНА
приказом Министерства строительства
и жилищно-коммунального хозяйства
Российской Федерации
от 25 апреля 2017 г. № 741/пр

Градостроительный план земельного участка №

Р Ф - 5 9 - 2 - 0 3 - 0 - 0 0 - 2 0 2 6 - 0 1 1 1 - 0

Градостроительный план земельного участка подготовлен на основании

заявления Департамента земельных отношений администрации города Перми от 13.01.2026

(реквизиты заявления правообладателя земельного участка, иного лица в случаях, предусмотренных частями 1.1 и 1.2 статьи 57.3 Градостроительного кодекса Российской Федерации, с указанием ф.и.о. заявителя – физического лица, либо реквизиты заявления и наименование заявителя – юридического лица о выдаче градостроительного плана земельного участка)

Местонахождение земельного участка

край Пермский

(субъект Российской Федерации)

Пермь, ул. Свободы

(муниципальный район или городской округ)

(поселение)

Описание границ земельного участка (образуемого земельного участка):

Обозначение (номер) характерной точки	Перечень координат характерных точек в системе координат, используемой для ведения Единого государственного реестра недвижимости	
	X	Y
1	519080.32	2237011.02
2	519090.62	2237029.53
3	519099.16	2237045.26
4	519086.60	2237052.61
5	519085.56	2237053.22
6	519080.95	2237056.22
7	519080.23	2237057.14
8	519069.66	2237062.68
9	519061.29	2237048.07
10	519072.45	2237040.87
11	519077.77	2237037.83
12	519088.23	2237031.85
13	519076.10	2237012.94
14	519075.41	2237011.89
15	519079.14	2237009.48
1	519080.32	2237011.02

Кадастровый номер земельного участка (при наличии) или в случаях, предусмотренных частями 1.1 и 1.2 статьи 57.3 Градостроительного кодекса Российской Федерации, условный номер образуемого земельного участка на основании утвержденных проекта межевания территории и (или) схемы расположения земельного участка или земельных участков на кадастровом плане территории

59:01:4211188:196

Площадь земельного участка

689 кв.м

Информация о расположенных в границах земельного участка объектах капитального строительства

Объекты капитального строительства отсутствуют

Информация о границах зоны планируемого размещения объекта капитального строительства в соответствии с утвержденным проектом планировки территории (при наличии)

Информация отсутствует

Обозначение (номер) характерной точки	Перечень координат характерных точек в системе координат, используемой для ведения Единого государственного реестра недвижимости	
	X	Y
-	-	-

Реквизиты проекта планировки территории и (или) проекта межевания территории в случае, если земельный участок расположен в границах территории, в отношении которой утверждены проект планировки территории и (или) проект межевания территории

Постановление администрации города Перми от 06.03.2018 № 120 «Об утверждении проекта межевания территории жилого района Висим в Мотовилихинском районе города Перми»;

Постановление администрации города Перми от 23.12.2016 № 1159 «Об утверждении документации по планировке территории 4 (в том числе в части СТН часть Е1, часть Е2, Е5, часть Д2, Д3, Д4, часть И3, часть И26, часть Ж4, Ж12, часть Ж6, Г4, часть Г5) в Кировском, Дзержинском, Мотовилихинском, Орджоникидзевском, Свердловском районах города Перми»

(указывается в случае, если земельный участок расположен в границах территории, в отношении которой утверждены проект планировки территории и (или) проект межевания территории)

Информация о расположении земельного участка в границах территории, в отношении которой принято решение о комплексном развитии территории и (или) заключен договор о комплексном развитии территории

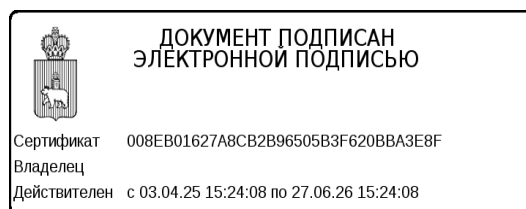
Информация отсутствует

(указывается в случае, если земельный участок расположен в границах территории в отношении которой принято решение о комплексном развитии территории и (или) заключен договор о комплексном развитии территории)

Градостроительный план подготовлен

Красильниковой Юлией Евгеньевной, и. о. начальника отдела выдачи градостроительных планов земельных участков управления градостроительной деятельности города Перми Министерства по управлению имуществом и градостроительной деятельности Пермского края
(ф.и.о., должность уполномоченного лица, наименование органа)

М.П.
(при наличии)

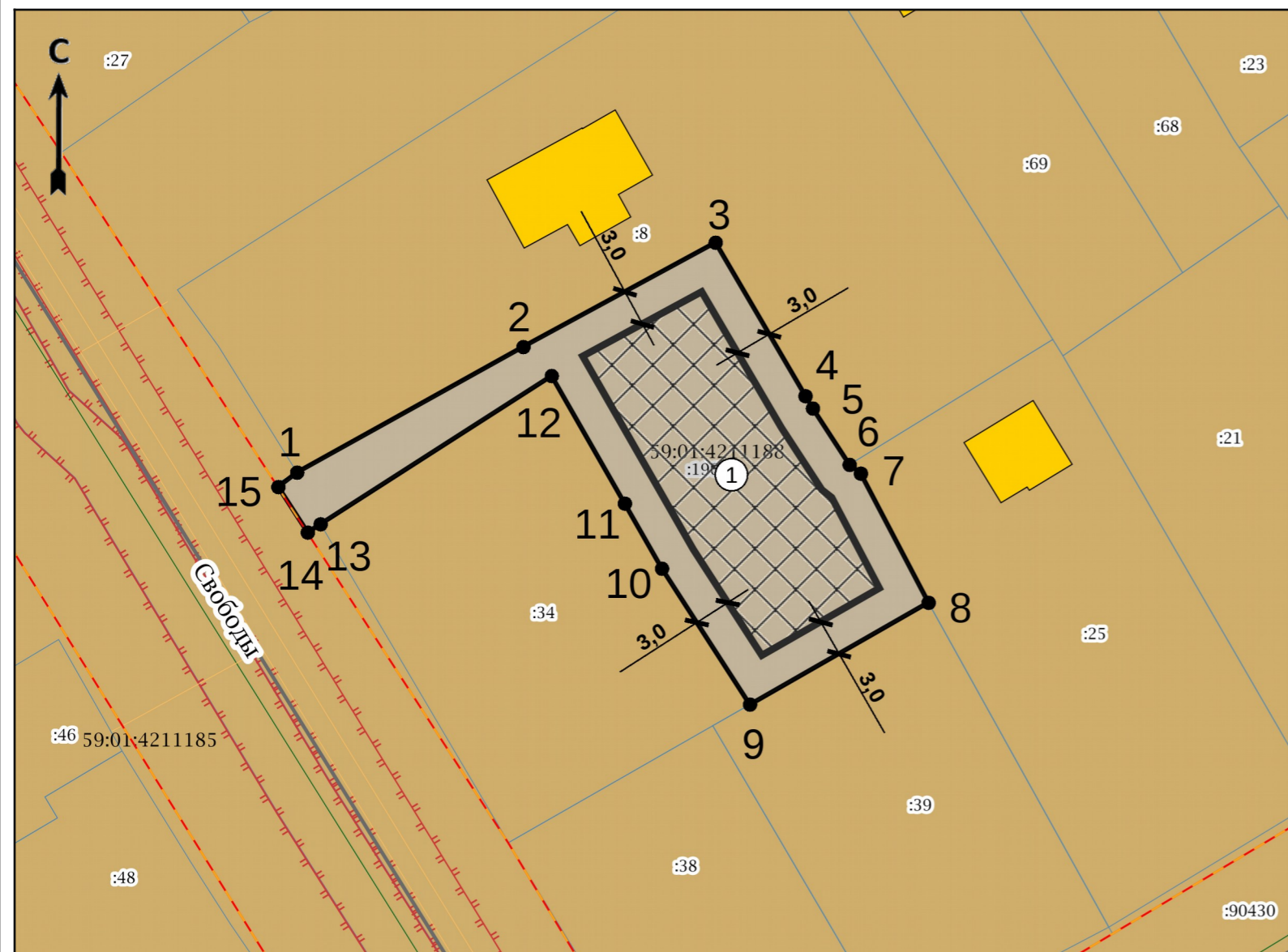


(подпись)

Ю.Е.Красильникова
(расшифровка подписи)

Дата выдачи: 26.01.2026
(ДД.ММ.ГГГГ)

Чертеж градостроительного плана земельного участка



Экспликация

№ п/п	Наименование	Примечание
1	Границы, в пределах которых разрешается строительство объектов капитального строительства, устанавливаемые с учетом минимальных отступов от границ земельного участка	

Ситуационный план М 1:5000



Условные обозначения

- Точка поворота границ земельного участка (координаты смотри в ведомости координат)
 - Границы, в пределах которых разрешается строительство объектов капитального строительства, устанавливаемые с учетом минимальных отступов от границ земельного участка
 - Линии регулирования застройки
 - Красные линии
 - Объекты капитального строительства (действующие-площадные)
 - Границы земельного участка ГПЗУ
 - Границы земельных участков
 - Объекты капитального строительства (линейные)
 - Оси улиц
 - Охранная зона инженерных коммуникаций
 - Зона индивидуальной жилой застройки городского типа
- ЗУ полностью расположен в границах ЗОУИТ:
- Охранная зона транспорта «Зона с особыми условиями использования – Приаэродромная территория аэродрома аэропорта Большое Савино», 59-32-6.553

ДОКУМЕНТ ПОДПИСАН
ЭЛЕКТРОННОЙ ПОДПИСЬЮ

Сертификат 008EB01627A8CB2B96505B3F620BE
Владелец
Действителен с 03.04.25 15:24:08 по 27.06.26 15:2

Изм.	Кол. уч.	Лист	№ док.	Подпись	Дата	Пермский край, г.а. Пермский, г. Пермь, ул. Свободы			
						Градостроительный план земельного участка площадью 689 кв.м, кадастровый номер 59-014-211188-196	Масштаб	Лист	Листов
							1500	1	1
Разработчик		Ю.Е.Красильникова			01.26	Чертеж градостроительного плана земельного участка, ситуационный план М 1:5000, экспликация	Министерство по управлению имуществом и градостроительной деятельности Пермского края		

2. Информация о градостроительном регламенте либо требованиях к назначению, параметрам и размещению объекта капитального строительства на земельном участке, на который действие градостроительного регламента не распространяется или для которого градостроительный регламент не устанавливается

Земельный участок расположен в территориальной зоне Ж-4 «Зона индивидуальной жилой застройки городского типа». Установлен градостроительный регламент.

2.1. Реквизиты акта органа государственной власти субъекта Российской Федерации, органа местного самоуправления, содержащего градостроительный регламент либо реквизиты акта федерального органа государственной власти, органа государственной власти субъекта Российской Федерации, органа местного самоуправления, иной организации, определяющего, в соответствии с федеральными законами, порядок использования земельного участка, на который действие градостроительного регламента не распространяется или для которого градостроительный регламент не устанавливается

Решение Пермской городской Думы от 26.06.2007 № 143 «Об утверждении правил землепользования и застройки города Перми».

2.2. Информация о видах разрешенного использования земельного участка

Ж-4. Зона индивидуальной жилой застройки городского типа.

Основные виды разрешенного использования:

для индивидуального жилищного строительства (2.1),
блокированная жилая застройка (2.3),
дошкольное, начальное и среднее общее образование (3.5.1),
объекты наружного противопожарного водоснабжения (пожарные резервуары, водоемы, пирсы и прочие),
оказание социальной помощи населению (3.2.2).

Вспомогательные виды разрешенного использования:

зеленые насаждения,
хранение автотранспорта (2.7.1),
объекты наружного противопожарного водоснабжения (пожарные резервуары, водоемы).

Условно разрешенные виды использования:

дома социального обслуживания (3.2.1),
магазины (4.4),
деловое управление (4.1),
амбулаторно-поликлиническое обслуживание (3.4.1),
объекты культурно-досуговой деятельности (3.6.1),
спорт (5.1),
бытовое обслуживание (3.3),
оказание услуг связи (3.2.3),
общественное питание (4.6),
антенны сотовой, радиорелейной и спутниковой связи,
религиозное использование (3.7),
коммунальное обслуживание (3.1),
ремонт автомобилей (4.9.1.4),
обеспечение внутреннего правопорядка (8.3),
заправка транспортных средств (4.9.1.1).

2.3. Предельные (минимальные и (или) максимальные) размеры земельного участка и предельные параметры разрешенного строительства, реконструкции объекта капитального строительства, установленные градостроительным регламентом для территориальной зоны, в которой расположен земельный участок:

Предельные (минимальные и (или) максимальные) размеры земельных участков, в том числе их площадь			Минимальные отступы от границ земельного участка в целях определения мест допустимого размещения зданий, строений, сооружений, за пределами которых запрещено строительство зданий, строений, сооружений	Предельное количество этажей и (или) предельная высота зданий, строений, сооружений	Максимальный процент застройки в границах земельного участка, определяемый как отношение суммарной площади земельного участка, которая может быть застроена, ко всей площади земельного участка, %	Требования к архитектурным решениям объектов капитального строительства, расположенным в границах территории исторического поселения федерального или регионального значения	Иные показатели
1	2	3	4	5	6	7	8
Длина, м	Ширина, м	Площадь, м ² или га					
Без ограничений	Без ограничений	Минимальный размер земельного участка - 1 кв. м; максимальный размер земельного участка - 10000000 кв. м; минимальный размер земельного участка с видом разрешенного использования «для индивидуального жилищного строительства (2.1)» - 450 кв. м; максимальный размер земельного участка с видом разрешенного использования «для	Минимальный отступ от границ земельного участка до места допустимого размещения зданий, строений (за исключением границ со стороны территории общего пользования, где отступ определяется с учетом красных линий и линий регулирования застройки, установленных проектом	Предельная высота зданий, строений не более 10,5 м.	С видом разрешенного использования «блокированная жилая застройка (2.3)» - 40%; с видом разрешенного использования «для индивидуального жилищного строительства (2.1)» - 30%; для иных видов разрешенного использования - 40%.	-	Максимальный выступ за красную линию нависающих частей здания наземных уровней, выступающих из плоскости наружной стены фасада здания на высоте не менее 4,5 м над территорией общего пользования, составляет не более 1,2 м от красной линии. В случаях когда линия регулирования застройки отличается от красной линии, указанный выступ может быть произведен за линию регулирования застройки. В случае если в границах территориальной зоны предусматривается

		индивидуального жилищного строительства (2.1)» - 2000 кв. м.; минимальный размер земельного участка для площадок для выгула собак - 600 кв. м.	планировки территории, а также границ смежных земельных участков при блокированной жилой застройке) - 3 м.				осуществление деятельности по комплексному развитию территории, расчет показателей минимально допустимого уровня обеспеченности территории объектами коммунальной, транспортной, социальной инфраструктур и расчет показателей максимально допустимого уровня территориальной доступности указанных объектов для населения осуществляются в соответствии с утвержденными нормативами градостроительного проектирования. Согласно документации по планировке территории, утвержденной постановлением администрации города Перми от 23.12.2016 № 1159, параметры возможной предельной высоты жилой застройки до 10,5 м.
--	--	--	--	--	--	--	---

6. Информация о границах зон с особыми условиями использования территорий, если земельный участок полностью или частично расположен в границах таких зон:

Наименование зоны с особыми условиями использования территории с указанием объекта, в отношении которого установлена такая зона	Перечень координат характерных точек в системе координат, используемой для ведения Единого государственного реестра недвижимости		
	Обозначение (номер) характерной точки	X	Y
	1	2	3
Охранная зона транспорта «Зона с особыми условиями использования - Приаэродромная территория аэродрома аэропорта Большое Савино», 59:32-6.553 (ЕГРН)	1	519080,32	2237011,02
	2	519090,62	2237029,53
	3	519099,16	2237045,26
	4	519086,60	2237052,61
	5	519085,56	2237053,22
	6	519080,95	2237056,22
	7	519080,23	2237057,14
	8	519069,66	2237062,68
	9	519061,29	2237048,07
	10	519072,45	2237040,87
	11	519077,77	2237037,83
	12	519088,23	2237031,85
	13	519076,10	2237012,94
	14	519075,41	2237011,89
	15	519079,14	2237009,48

7. Информация о границах публичных сервитутов

Информация отсутствует

Обозначение (номер) характерной точки	Перечень координат характерных точек в системе координат, используемой для ведения Единого государственного реестра недвижимости	
	X	Y
-	-	-

8. Номер и (или) наименование элемента планировочной структуры, в границах которого расположен земельный участок

1.1 зоны размещения объектов капитального строительства

9. Информация о возможности подключения (технологического присоединения) объектов капитального строительства к сетям инженерно-технического обеспечения (за исключением сетей электроснабжения), определяемая с учетом программ комплексного развития систем коммунальной инфраструктуры поселения, муниципального округа, городского округа (при их наличии), в состав которой входят сведения о максимальной нагрузке в возможных точках подключения (технологического присоединения) к таким сетям, а также сведения об организации, представившей данную информацию

Технические условия (Водоснабжение и водоотведение) от ООО «НОВОГОР-Прикамье» № исх. 62-ЛК от 21.01.2026

Земельный участок: 59:01:4211188:196

Максимальная нагрузка: 1

Сроки подключения: -

Действителен до: -

Комментарий от поставщика: В связи с тем, что в месте расположения объекта отсутствуют сети канализации, эксплуатируемые ООО «НОВОГОР-Прикамье», при проектировании может быть применен альтернативный способ канализования, без подключения к централизованной системе канализации г. Перми

(отвод стоков возможен на локальные очистные сооружения, либо в выгребную яму с последующим вывозом стоков спец. машинами), который должен соответствовать всем нормативным требованиям Российской Федерации.

Точки подключения:

Точка подключения ОКС водоснабжения (-): от сети водопровода, Д-200 мм, по ул. Алексеевская

Точка подключения ОКС водоотведения (-): см. комментарий

Письмо от 21.01.2026 № 51000-32-00179 «Информация о возможности подключения (технологического присоединения) к системе теплоснабжения» Филиал «Пермский» ПАО «Т Плюс»;

Письмо от 20.01.2026 № ПФ-224 «О предоставлении информации» АО «Газпром газораспределение Пермь»

10. Реквизиты нормативных правовых актов субъекта Российской Федерации, муниципальных правовых актов, устанавливающих требования к благоустройству территории

Решение Пермской городской Думы от 15 декабря 2020 года № 277 «Об утверждении Правил благоустройства территории города Перми»

11. Информация о красных линиях:

Обозначение (номер) характерной точки	Перечень координат характерных точек в системе координат, используемой для ведения Единого государственного реестра недвижимости	
	X	Y
1	519049,96	2237028,30
2	519106,54	2236991,73

12. Информация о требованиях к архитектурно-градостроительному облику объекта капитального строительства

Требования к архитектурно-градостроительному облику объекта капитального строительства не установлены

N	Требования к архитектурно-градостроительному облику объекта капитального строительства	Показатель
-	-	-

Приложение (в случае, указанном в части 3.1 статьи 57.3 Градостроительного кодекса Российской Федерации)

**Департамент градостроительства и архитектуры
администрации города Перми**

**Справка из информационной системы по
градостроительным условиям участка,
расположенного в Мотовилихинском районе г.
Перми, общей площадью 689 кв.м**

**Сведения из ИСОГД г. Перми
№672977
г. Пермь**

Сформирована 31.03.2026

г. Пермь

Градсправка №672977

Раздел III. Документы территориального планирования муниципальных образований

Функциональное зонирование

Код зоны	Наименование зоны	Иерархия	Утверждающий документ	Площадь пересечения, кв.м.
132	Территории, занятые преимущественно жилой застройкой, малоэтажными индивидуальными домами	100 - Зоны территорий смешанного назначения застроенных и незастроенных, планируемых к реновации и (или) размещению новой застройки на земельных участках, свободных от застройки 130 - Зона развития территорий с сохранением преобладающих параметров	Решение Пермской городской Думы №205 от 17.12.2010 " Об утверждении Генерального плана города Перми"	689

Планировочный район

Индекс	Наименование	Площадь пересечения, кв.м.
41	Висим верхний	689

Раздел IV. Нормативы градостроительного проектирования

Приказ Министерства по управлению имуществом и градостроительной деятельности Пермского края от 30.12.2021 № 31-02-1-4-2250 "Об утверждении региональных нормативов градостроительного проектирования";

Приказ Министерства по управлению имуществом и градостроительной деятельности Пермского края от 25.02.2021 № 31-02-1-4-247 "Об утверждении региональных нормативов градостроительного проектирования "Планирование и застройка территорий садоводческих и огороднических товариществ в Пермском крае";

Приказ Министерства по управлению имуществом и градостроительной деятельности Пермского края от 25.02.2021 № 31-02-1-4-248 "Об утверждении региональных нормативов градостроительного проектирования "Обеспеченность населения Пермского края объектами пожарной охраны";

Приказ Министерства градостроительства и развития инфраструктуры Пермского края от 12.06.2009 № СЭД-35-07-04-38 "Об утверждении временного регионального норматива градостроительного проектирования "Планировка и застройка городских и сельских поселений Пермского края";

Приказ Министерства по управлению имуществом и градостроительной деятельности Пермского края от 18.03.2021 № 31-02-1-4-357 "Об утверждении региональных нормативов градостроительного проектирования "Расчетные показатели обеспеченности населения Пермского края специализированными образовательными объектами в части подготовки специалистов музыкального профиля";

Приказ Министерства по управлению имуществом и градостроительной деятельности Пермского края от 31.05.2021 № 31-02-1-4-817 "Об утверждении региональных нормативов градостроительного проектирования "Обеспеченность населения Пермского края объектами здравоохранения";

Постановление Администрации города Перми от 29.12.2022 № 1408 "Об утверждении Местных нормативов градостроительного проектирования в городе Перми"

Раздел V. Градостроительное зонирование

Территориальные зоны

Код	Наименование	Утверждающий документ	Площадь пересечения, кв.м.
Ж-4	Зона индивидуальной жилой застройки городского типа	Решение Пермской городской Думы №143 от 26.06.2007 "Об утверждении правил землепользования и застройки города Перми"	689

Подзоны ПЗЗ

Наименование	Документ	Параметры подзоны	Площадь пересечения, кв.м.	Примечание
Сведения в ИСОГД отсутствуют				

Требования к архитектурно-градостроительному облику

Наименование	Устанавливающий документ	Примечание	Площадь пересечения, кв.м.
Сведения в ИСОГД отсутствуют			

Иные параметры ПЗЗ

Параметр	Значение параметра	Устанавливающий документ	Примечание
Сведения в ИСОГД отсутствуют			

Раздел VI. Правила благоустройства территории

Решение Пермской городской Думы от 15.12.2020 № 277 "Об утверждении Правил благоустройства территории города Перми"

Раздел VII. Планировка территории

Документация по планировке/межеванию территории.

Наименование проекта	Статус проекта	Документ утверждения	Земельные участки по проекту межевания	Сервитуты по проекту	Проезды/проходы по проекту	Зоны планируемого размещения ОКС
Проект межевания и проект планировки Документация по планировке территории 4 (в том числе в части СТН часть Е1, часть Е2, Е5, И2, часть Д2, Д3, Д4, часть И3, часть И26, часть Ж4, Ж12, часть Ж6, Г4, часть Г5) в Кировском, Дзержинском, Мотовилихинском, Орджоникидзевском, Свердловском районах города Перми	Утвержден по результатам общественных обсуждений/ публичных слушаний	Постановление администрации города Перми №1159 от 23.12.2016				
Проект межевания Проект межевания территории жилого района Висим в Мотовилихинском районе города Перми	Утвержден по результатам общественных обсуждений/ публичных слушаний	Постановление администрации города Перми №120 от 06.03.2018				
Проект детальной планировки Проект детальной планировки жилого района «Мотовилиха»	Отменен	Решение Исполнительного комитета Пермского городского Совета депутатов трудящихся №625 от 21.11.1975				

Разработка документации о планировке территорий

Документ	Разработчик	Примечание
----------	-------------	------------

Сведения в ИСОГД отсутствуют

Сервитуты

Реестровый (учетный) номер ЕГРН	Вид сервитута	Устанавливающий документ	Цель установления
---------------------------------	---------------	--------------------------	-------------------

Сведения в ИСОГД отсутствуют

Раздел X. Зоны с особыми условиями использования территории

Санитарно-защитные зоны

Предприятие	Устанавливающий документ	Площадь пересечения, кв.м.	Примечание
-------------	--------------------------	----------------------------	------------

Сведения в ИСОГД отсутствуют

Зоны с особым условием использования территорий

Наименование	Документ	Сведения ЕГРН	Реестровый (учетный) номер ЕГРН	Дата внесения в ЕГРН	Площадь пересечения, кв.м.	Примечание
Приаэродромная территория аэродрома аэропорта Большое Савино	Постановление Правительства РФ от 11.03.2010 № 138 "Об утверждении Федеральных правил использования воздушного пространства Российской Федерации"		59:32-6.553	27.04.2015	689	59.32.2.857 старый номер

Зоны ограничений застройки

Источник	Ограничение застройки	Величина зоны	Документ	Площадь пересечения, кв.м.	Примечание
----------	-----------------------	---------------	----------	----------------------------	------------

Сведения в ИСОГД отсутствуют

Зоны санитарной охраны

Наименование (пояс)	Величина зоны	Документ утверждения	Площадь пересечения, кв.м.	Примечание
---------------------	---------------	----------------------	----------------------------	------------

Сведения в ИСОГД отсутствуют

Прочие зоны ограничений

Тип зоны	Описание	Документ	Площадь пересечения, кв.м.
----------	----------	----------	----------------------------

Сведения в ИСОГД отсутствуют

Культурное наследие

Охранные зоны ОКН

Код	Наименование	Устанавливающий документ	Площадь пересечения, кв.м.
-----	--------------	--------------------------	----------------------------

Сведения в ИСОГД отсутствуют

Объекты культурного наследия

Вид памятника	Наименование ОКН	Площадь пересечения, кв.м.
---------------	------------------	----------------------------

Сведения в ИСОГД отсутствуют

Территории ОКН

Тип	Шифр зоны	ОКН	Адрес (местоположение)	Документ	Площадь пересечения, кв.м.	Примечание
-----	-----------	-----	------------------------	----------	----------------------------	------------

Сведения в ИСОГД отсутствуют

Описание охранных зон объектов культурного наследия

Сведения в ИСОГД отсутствуют

Раздел XII. Резервирование земель и изъятие земельных участков

Сведения о резервировании земель

Кад. № участка	Цель резервирования	Площадь участка, кв.м	Площадь резервирования, кв. м	Документ утверждения	Примечание
----------------	---------------------	-----------------------	-------------------------------	----------------------	------------

Сведения в ИСОГД отсутствуют

Сведения об изъятии земель

Кад. № участка	Цель изъятия	Площадь участка, кв.м	Площадь изъятия, кв. м	Документ утверждения	Примечание
----------------	--------------	-----------------------	------------------------	----------------------	------------

Сведения в ИСОГД отсутствуют

Раздел XIII: Дела о застроенных или подлежащих застройке земельных участках

Адресная справка

Адрес объекта недвижимости	Статус адреса	Документы установления адреса
Земельный участок по адресу г Пермь, Мотовилихинский р-н, ул Свободы, 91а	Постоянный	

Развитие застроенных территорий, комплексное освоение территорий, комплексное развитие территорий, особые экономические зоны, приоритетные инвестиционные проекты

Документ	Номер документа	Дата документа	Тип территории	Примечание
----------	-----------------	----------------	----------------	------------

Сведения в ИСОГД отсутствуют

Сведения о земельных участках

Кадастровый номер	Условный кадастровый номер ДЗО	Кадастр. Площадь ЗУ, кв.м	Вид собственности	Правообладатели	Правоустанавливающие документы	Правоудостоверяющие документы
59:01:4211188:8	1188:8	1139	Частная	Яговцев Валентин Александрович	Постановление главы города Перми №1397 от 04.07.2001 №1397 от 04.07.2001	Свидетельство о государственной регистрации права №59 АК 015223 от 12.07.2001 Свидетельство о государственной регистрации права №59 АК 015223 от 12.07.2001
59:01:4211188:184	1188:21	690			Распоряжение начальника ДЗО (ГлавАПУ, УРЗО, УЗО, Комитета по зем. ресурсам) №1995 от 01.11.2017	

Сведения о земельных участках с условно разрешенным видом использования

Кадастровый номер	Площадь ЗУ, кв.м.	Местоположение (адрес)	Заявители	Запрашиваемый УРВИ	Документ о предоставлении
-------------------	-------------------	------------------------	-----------	--------------------	---------------------------

Сведения в ИСОГД отсутствуют

Сведения о земельных участках с отклонением от предельных параметров разрешенного строительства

Кадастровый номер	Площадь ЗУ, кв.м.	Местоположение (адрес)	Заявители	Запрашиваемое отклонение от параметра	Документ о предоставлении
-------------------	-------------------	------------------------	-----------	---------------------------------------	---------------------------

Сведения в ИСОГД отсутствуют

Сведения о земельных участках формируемых на торги

Год	Документ	Примечание
-----	----------	------------

Сведения в ИСОГД отсутствуют

Разрешения на строительство и реконструкцию

Адрес	Разрешение	Вид разрешения	Основной тип объекта строительства	Кому выдано разрешение	Общие показатели
-------	------------	----------------	------------------------------------	------------------------	------------------

Сведения в ИСОГД отсутствуют

Разрешения на ввод в эксплуатацию

Адрес	Разрешение на ввод	Вид разрешения	Тип объекта	Кому выдано разрешение	Разрешение на строительство
-------	--------------------	----------------	-------------	------------------------	-----------------------------

Сведения в ИСОГД отсутствуют

Согласование архитектурно-градостроительного облика

Наименование объекта	Состояние	Документ согласования	Примечание
----------------------	-----------	-----------------------	------------

Сведения в ИСОГД отсутствуют

ГПЗУ

ГПЗУ	Статус	Документ утверждения/ Документ отмены	Землепользователи	Назначение по ГПЗУ	Площадь по ГПЗУ	Параметры строительства
RU90303000191605 от 21.11.2019 по адресу Мотовилихинский р-н, ул Свободы, 91а	Действующий	от 21.11.2019	Департамент градостроительства и архитектуры администрации г. Перми		690	Предел. кол-во этажей: определяется проектом Предельная высота зданий: 10,5 Макс. % застройки: определяется проектом
РФ-59-2-03-0-00-2026-0111-0 от 26.01.2026	Действующий	от 26.01.2026			689	Предел. кол-во этажей: - Предельная высота зданий: - Макс. % застройки: -
РФ-59-2-03-0-00-2022-1180 от 18.08.2022	Действующий	от 18.08.2022			690	Предел. кол-во этажей: - Предельная высота зданий: - Макс. % застройки: -

Сведения о договорах по земельным участкам

Кадастровый номер	Адрес	Площадь ЗУ, кв.м	Договор	Цель использования ЗУ	Контрагенты	Срок действия	Дата архивации	Состояние на 30.03.2026
59:01:4211188:25	г. Пермь Мотовилихинский р-н, ул. Пигасовская, 26	827	Договор аренды №380-00 от 05.07.2000	строительство индивидуального жилого дома	Панов Владимир Александрович	с 30.06.2000 по 31.12.2007	11.02.2008	Недействующий

59:01:4211188:25	г. Пермь Мотовилихинский р-н, ул. Пигасовская, 26	827	Договор аренды №380-00 от 05.07.2000	строительство индивидуального жилого дома	Панов Владимир Александрович	с 30.06.2000 по 31.12.2007	11.02.2008	Недействующий
59:01:4211188:25	г. Пермь Мотовилихинский р-н, ул. Пигасовская, 26	827	Договор аренды №380-00 от 05.07.2000	строительство индивидуального жилого дома	Панов Владимир Александрович	с 30.06.2000 по 31.12.2007	11.02.2008	Недействующий

Судебные дела

№ дела в суде	Учреждение юстиции	Истец	Ответчик	Адрес	Описание адреса	Примечание
---------------	--------------------	-------	----------	-------	-----------------	------------

Сведения в ИСОГД отсутствуют

Раздел XV. Особо охраняемые природные территории

Особо охраняемые природные территории

Наименование	Документы	Площадь пересечения, кв.м.
--------------	-----------	----------------------------

Сведения в ИСОГД отсутствуют

Раздел XVI. Лесничества

Лесничества

Описание	Документ	Площадь пересечения, кв.м.
----------	----------	----------------------------

Сведения в ИСОГД отсутствуют

Территориальные зоны ПЗЗ

Ж-4 Зона индивидуальной жилой застройки городского типа
Основные виды использования
для индивидуального жилищного строительства (2.1) блокированная жилая застройка (2.3) дошкольное, начальное и среднее общее образование (3.5.1) объекты наружного противопожарного водоснабжения (пожарные резервуары, водоемы, пирсы и прочие) оказание социальной помощи населению (3.2.2)
Вспомогательные виды использования
зеленые насаждения хранение автотранспорта (2.7.1) объекты наружного противопожарного водоснабжения (пожарные резервуары, водоемы)
Условно разрешенные виды использования
дома социального обслуживания (3.2.1) магазины (4.4) деловое управление (4.1) амбулаторно-поликлиническое обслуживание (3.4.1) объекты культурно-досуговой деятельности (3.6.1) спорт (5.1) бытовое обслуживание (3.3) общественное питание (4.6) антенны сотовой, радиорелейной и спутниковой связи религиозное использование (3.7) коммунальное обслуживание (3.1) ремонт автомобилей (4.9.1.4) оказание услуг связи (3.2.3) обеспечение внутреннего правопорядка (8.3) заправка транспортных средств (4.9.1.1) площадки для занятий спортом (5.1.3)

Предельные параметры разрешенного использования земельных участков и объектов капитального строительства

№	Наименование	Значение	Примечание
Ж-4 Зона индивидуальной жилой застройки городского типа			
1	В случае если в границах территориальной зоны предусматривается осуществление деятельности по комплексному развитию территории, расчет показателей минимально допустимого уровня обеспеченности территории объектами коммунальной, транспортной, социальной инфраструктур и расчет показателей максимально допустимого уровня территориальной доступности указанных объектов для населения осуществляются в соответствии с утвержденными нормативами градостроительного проектирования.		

Предельные параметры разрешенного использования земельных участков и объектов капитального строительства

№	Наименование	Значение	Примечание
2	Максимальный выступ за красную линию нависающих частей здания наземных уровней, выступающих из плоскости наружной стены фасада здания на высоте не менее 4,5 м над территорией общего пользования, составляет не более 1,2 м от красной линии. В случаях когда линия регулирования застройки отличается от красной линии, указанный выступ может быть произведен за линию регулирования застройки		
3	Максимальный процент застройки в границах земельного участка, определяемый как отношение суммарной площади земельного участка, которая может быть застроена, ко всей площади земельного участка для иных видов разрешенного использования	40 %	
4	Максимальный процент застройки в границах земельного участка, определяемый как отношение суммарной площади земельного участка, которая может быть застроена, ко всей площади земельного участка: с видом разрешенного использования «блокированная жилая застройка (2.3)»	40 %	
5	Максимальный процент застройки в границах земельного участка, определяемый как отношение суммарной площади земельного участка, которая может быть застроена, ко всей площади земельного участка с видом разрешенного использования «для индивидуального жилищного строительства (2.1)»	30 %	
6	Максимальный размер земельного участка для всех видов разрешенного использования земельных участков, за исключением случаев, установленных настоящей статьей	10000000 кв.м	
7	Максимальный размер земельного участка с видом разрешенного использования «для индивидуального жилищного строительства (2.1)»	2000 кв.м	
8	Минимальный отступ от границ земельного участка до места допустимого размещения зданий, строений (за исключением границ со стороны территории общего пользования, где отступ определяется с учетом красных линий и линий регулирования застройки, установленных проектом планировки территории, а также границ смежных земельных участков при блокированной жилой застройке)	3 м;	
9	Минимальный размер земельного участка для всех видов разрешенного использования земельных участков, за исключением случаев, установленных настоящей статьей	1 кв.м;	

Предельные параметры разрешенного использования земельных участков и объектов капитального строительства

№	Наименование	Значение	Примечание
10	Минимальный размер земельного участка для площадок для выгула собак	600 кв.м;	
11	Минимальный размер земельного участка с видом разрешенного использования «для индивидуального жилищного строительства (2.1)»	450 кв.м;	
12	Предельная высота зданий, строений	10,5 м	

Требования к архитектурно-градостроительному облику

№	Наименование требования	Требование
---	-------------------------	------------

Сведения в ИСОГД отсутствуют

Охранные зоны объектов культурного наследия

Сведения в ИСОГД отсутствуют

Описание Функциональных зон

Индексы и наименование функциональных зон	Описание назначения функциональных зон, в том числе описание ограничений и запретов, которые следует учитывать при подготовке предложений в отношении градостроительных регламентов
100 - Зоны территорий смешанного назначения застроенных и незастроенных, планируемых к реновации и (или) размещению новой застройки на земельных участках, свободных от застройки	
130 - Зона развития территорий с сохранением преобладающих параметров	Функциональная зона данного вида представлена территориями, фактическое использование которых характеризуется тем, что более 50 % их занято одним видом использования – преобладающей функцией.
132 - Территории, занятые преимущественно жилой застройкой, малоэтажными индивидуальными домами	<p>Территории, занятые преимущественно жилой застройкой, малоэтажными индивидуальными домами, включают территории с застройкой индивидуальными домами, занятые фрагментарной некомплексной жилой застройкой в виде единичных жилых домов; как правило, территории находятся на удалении от объектов коммунальной, транспортной и социальной инфраструктур.</p> <p>Развитие территорий, занятых преимущественно жилой застройкой, малоэтажными индивидуальными домами, определяется с учетом низкой интенсивности использования территории; параметры застройки устанавливаются с учетом низкого уровня обслуживания городским общественным транспортом, высокой степени зависимости жителей от индивидуального транспорта, средней и низкой обеспеченности муниципальными образовательными учреждениями, по следующим направлениям и видам мероприятий:</p> <ol style="list-style-type: none"> 1. расширение границ, увеличение площади территорий данной функциональной зоны не предусматривается; 2. подготовка, принятие региональных и муниципальных программ в области благоустройства территорий, занятых преимущественно жилой застройкой, малоэтажными индивидуальными домами, для реализации комплексных мероприятий по обустройству улиц и дорог с твердым покрытием, по обустройству централизованных систем водоснабжения и водоотведения, по формированию и благоустройству территорий общего пользования (рекреационной инфраструктуры); 3. застройка смешанного назначения преимущественно жилого использования с развитием вдоль основных улиц общественно-деловой, культурно-бытовой недвижимости, ориентированной на удовлетворение повседневных потребностей населения, с выделением территориальных зон для осуществления производственных видов деятельности субъектами малого предпринимательства; 4. масштаб и интенсивность застройки дифференцированы, обеспечивают формирование и сохранение различных жилых сред в виде отдельных типологий жилья и их сочетания: блокированных, индивидуальных жилых домов городского типа; индивидуальных жилых домов сельского типа.

Координаты пересечений участка с зонами ограничений**Санитарно-защитные зоны**

Сведения в ИСОГД отсутствуют

Зоны с особым условием использования территорий

Приаэродромная территория аэродрома аэропорта Большое Савино, 59:32-6.553

Обозначение (номер) характерной точки	Перечень координат характерных точек в системе координат, используемой для ведения Единого государственного реестра недвижимости	
	X	Y
1	519090,60	2237029,50
2	519099,14	2237045,23
3	519086,59	2237052,58
4	519085,55	2237053,19
5	519080,94	2237056,19
6	519080,22	2237057,11
7	519069,65	2237062,65
8	519061,27	2237048,05
9	519072,44	2237040,84
10	519077,76	2237037,80
11	519088,22	2237031,82
12	519076,09	2237012,91
13	519075,40	2237011,87
14	519079,13	2237009,45
15	519080,31	2237010,99
16	519090,60	2237029,50

Зоны ограничений застройки

Сведения в ИСОГД отсутствуют

Зоны санитарной охраны

Сведения в ИСОГД отсутствуют

Прочие зоны ограничений

Сведения в ИСОГД отсутствуют

Охранные зоны ОКН

Сведения в ИСОГД отсутствуют

Объекты культурного наследия

Сведения в ИСОГД отсутствуют

Территории ОКН

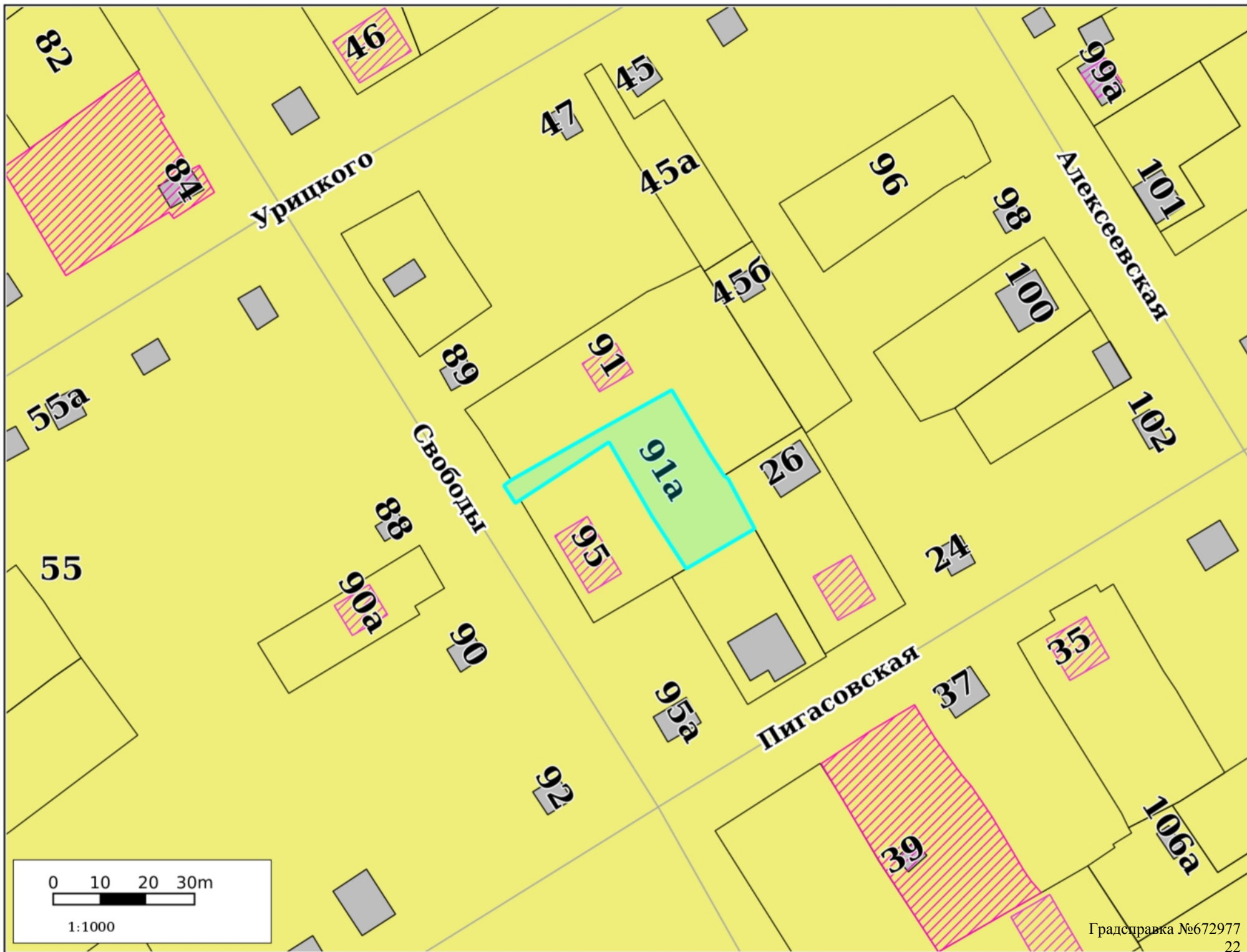
Сведения в ИСОГД отсутствуют

Координаты пересечений участка с ООПТ

Особо охраняемые природные территории

Сведения в ИСОГД отсутствуют

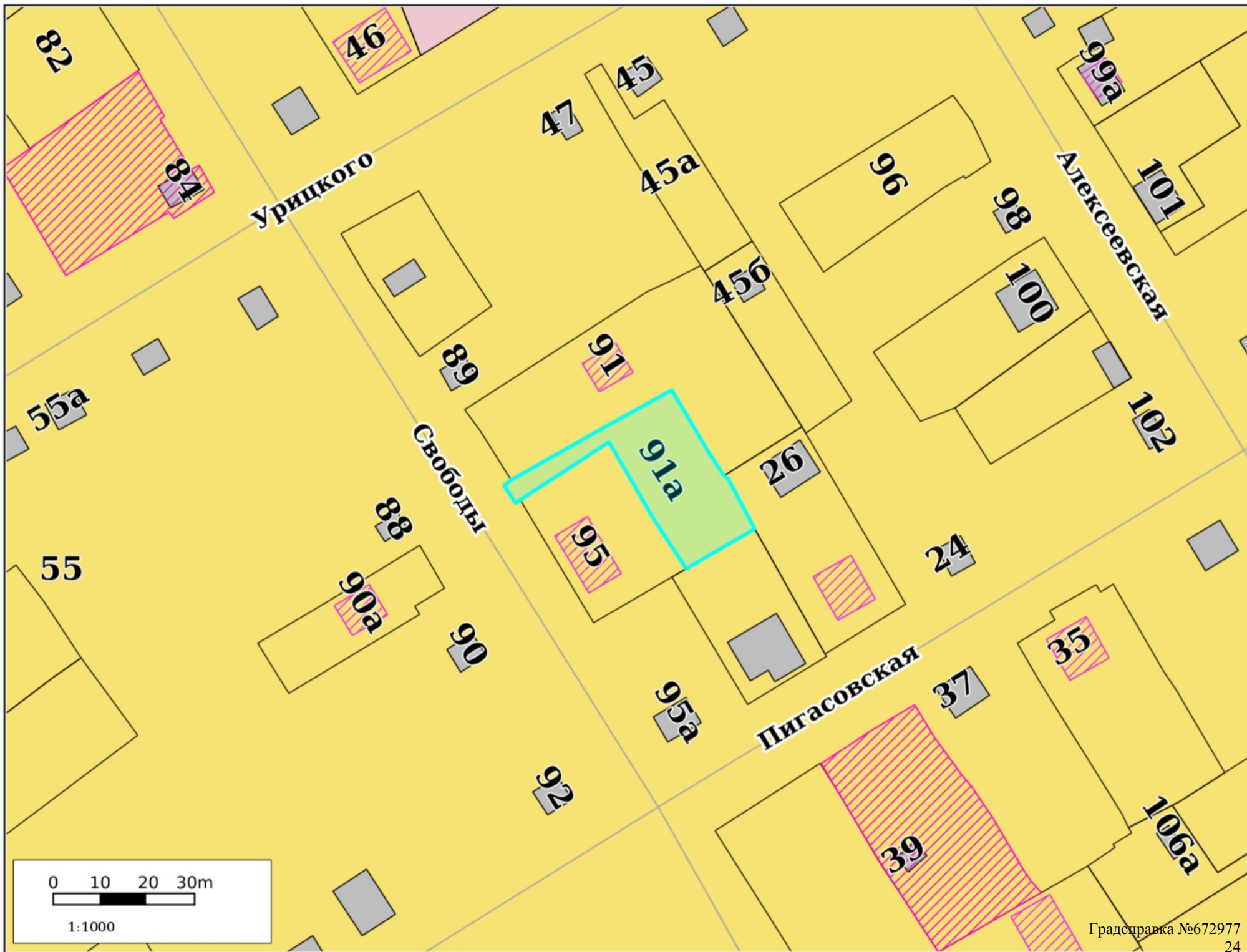
Функциональные зоны



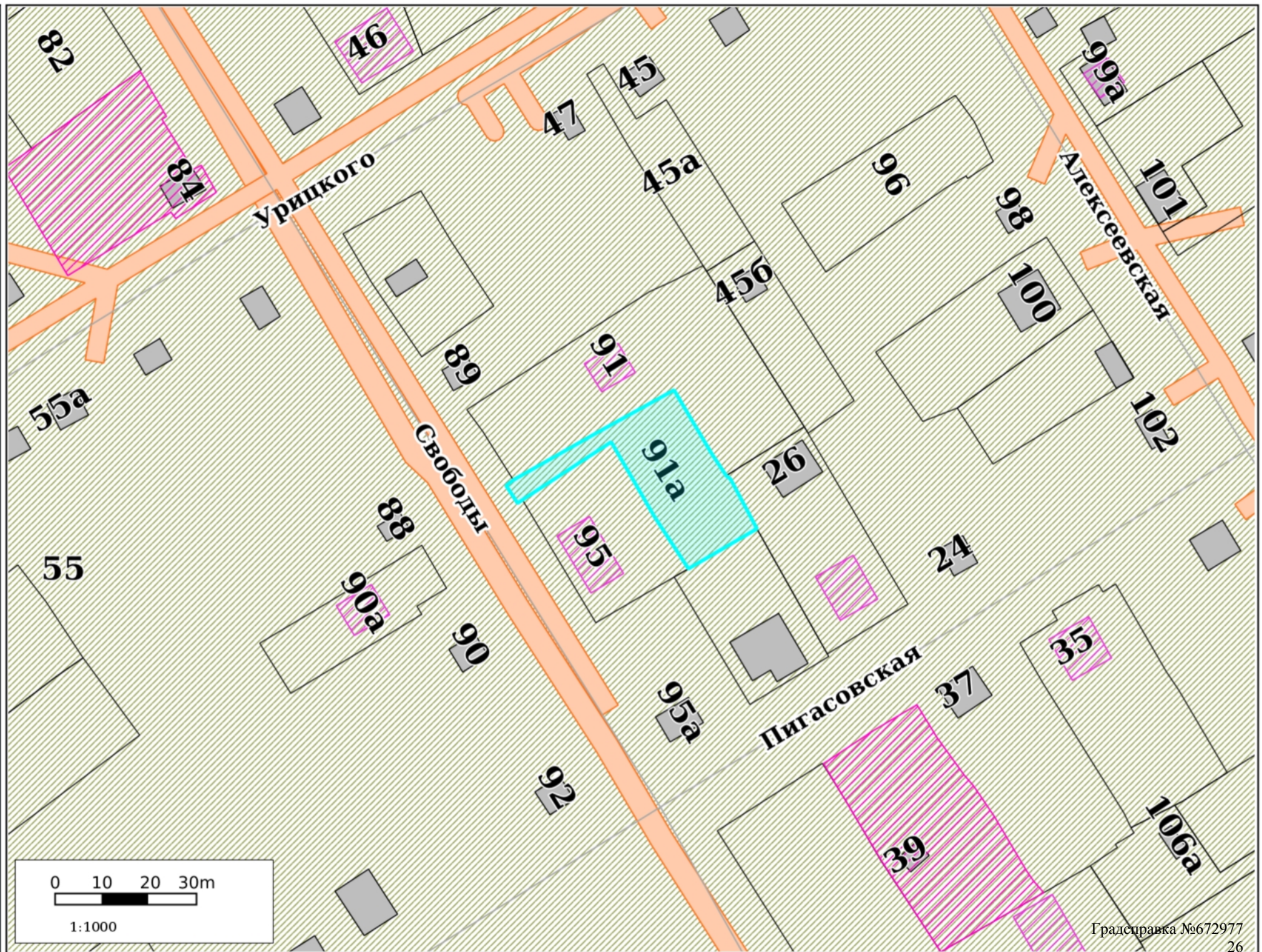
Функциональные зоны дополнительные



Территориальное зонирование



Зоны ограничений



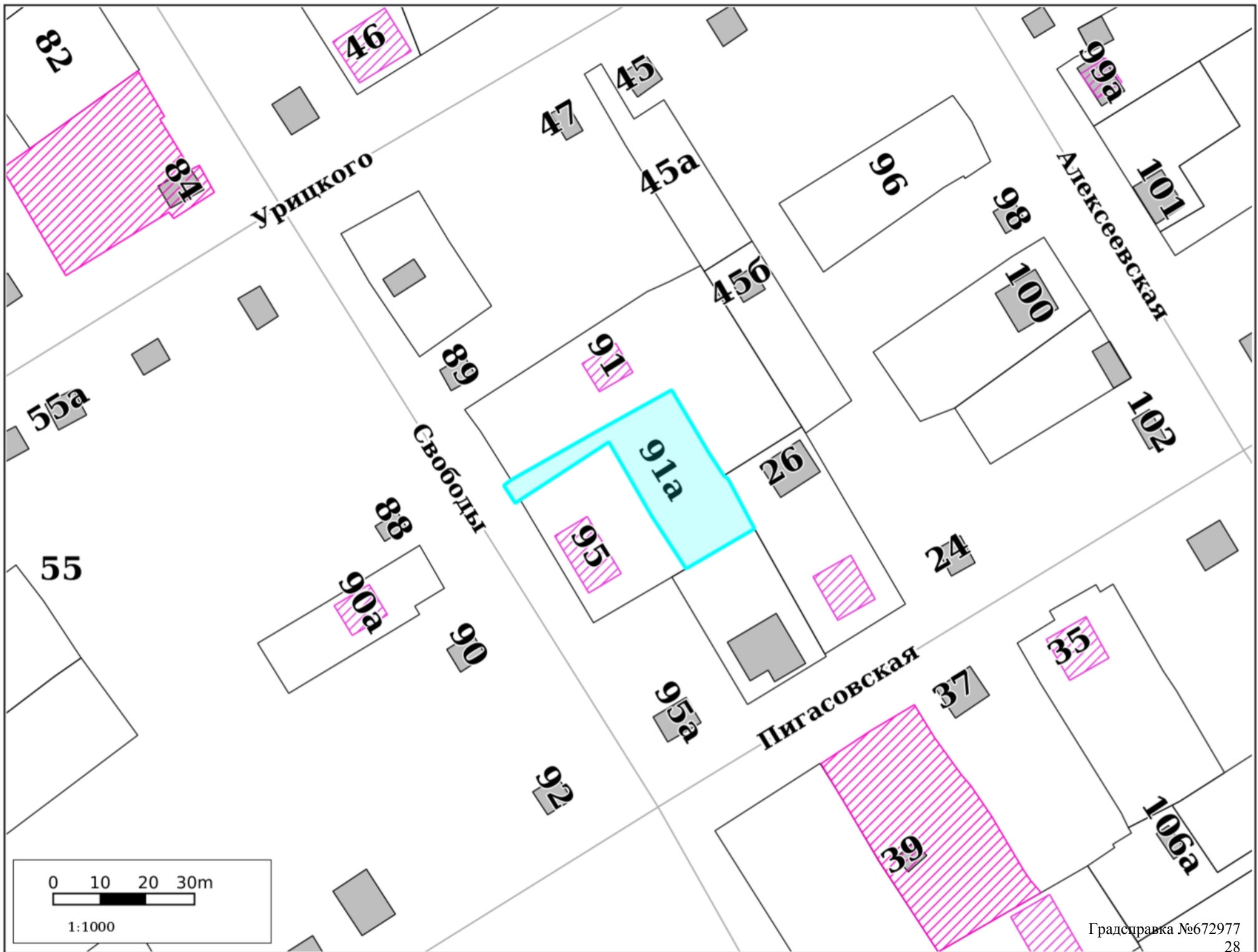
Культурное наследие



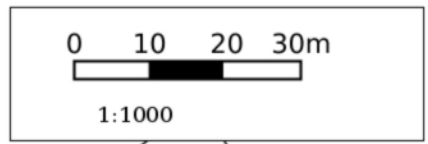
0 10 20 30m

1:1000

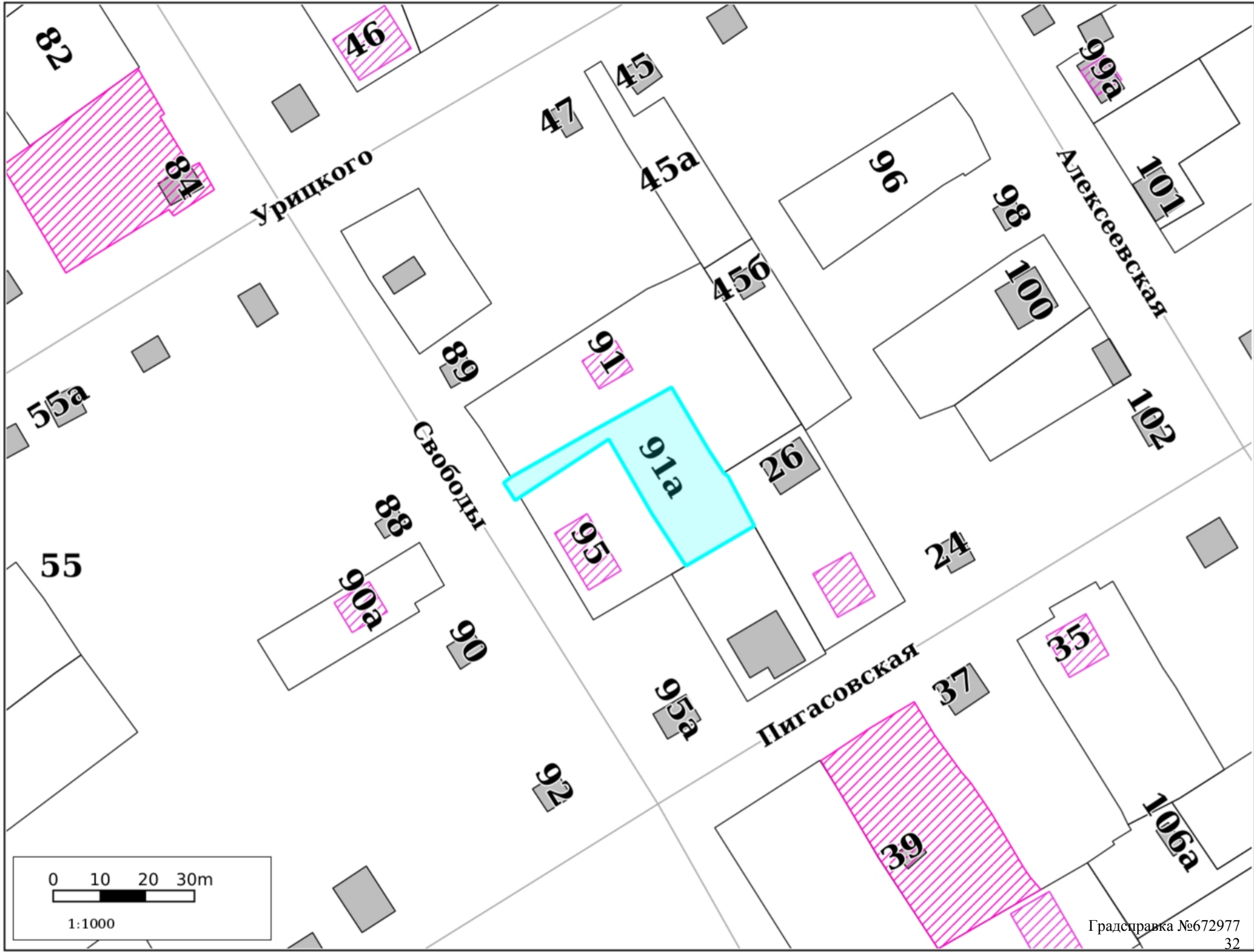
Резервирование/изъятие земель



ООПТ



Лесничества



Участок для формирования градсправки

Адресный реестр:

- Административные районы
- Границы Пермского городского округа
- Границы населенных пунктов

Здания, строения, сооружения (существующие)

- Здания и строения
- Гаражи
- Коллективные сады
- Промышленные здания
- Здания, строения, сооружения (под вопросом)
- Здания, строения, сооружения (временные)
- Здания, строения, сооружения (проектируемые)

Существующие территории

- Территории под комплексом строений
- Территории ГСК
- Территории коллективных садов
- Промышленные территории
- Проектируемые территории
- Улицы

Территориальные зоны ПЗЗ:

ЦС-1	Р-5	КРТ-6
ЦС-2	Р-6	КРТ-8
ЦС-3	Р-Эспланада	КРТ-9
ЦС-4	ПК-1	КРТ-10
ЦС-5	ПК-2	КРТ-11
ЦС-А	ПК-3	КРТ-12
ЦС-К	ПК-4	КРТ-13
Ц-1	ПК-5	КРТ-14
Ц-1/1	Ж-1	КРТ-15
Ц-2	Ж-2	КРТ-16
Ц-3	Ж-3	КРТ-17
Ц-4	Ж-4	КРТ-18
Ц-5	Ж-5	КРТ-19
Ц-5/1	ГЛ	КРТ-20
Ц-6	СХ	КРТ-21
Ц-СМ	ТОП-1	КРТ-22 (Комсомольский)
С-1	ТОП-2	КРТ-22 (Хабаровская)
С-2	ТОП-ДМР(ЕГОШИХА)	КРТ-23
С-3	ГРНУ	КРТ-24
С-4	КРТ-1	КРТ-25 (Авиагородок)
Р-1	КРТ-2	КРТ-25 (Чайковского)
Р-2	КРТ-3	КРТ-26
Р-3	КРТ-4	
Р-4	КРТ-5	

Подзоны ПЗЗ

- По высоте
- По коэффициенту плотности застройки
- Иные параметры ПЗЗ

Требования к архитектурно-градостроительному облику

- Требования к архитектурно-градостроительному облику

Функциональное зонирование:

- Планировочный район

300 - Зоны влияния структурообразующих инфраструктурных и природных объектов

310 - Зоны взаимного влияния природных и антропогенных ландшафтов

- 311 - Зоны застройки, ориентированной на природно-рекреационный каркас
- 312 - Зона организации и контроля доступа к элементам природного каркаса
- 313 - Зоны предполагаемого создания элементов природно-рекреационного каркаса
- 314 - Зоны размещения застройки в структуре природно-рекреационного каркаса
- 315 - Зона «Зеленого кольца» Перми
- 316 - Зона «Зеленого пояса» Перми

320 - Зона обслуживания застройки рельсовым транспортом

- 321 - Зона обслуживания застройки трамвайной сетью

200 - Зоны природно-рекреационных территорий

- 210 - Зона природного экологического ландшафта
- 220 - Зона общественной и рекреационной инфраструктуры
- 230 - Зона сельскохозяйственного использования

100 - Зоны территорий смешанного назначения застроенных и незастроенных, планируемых к реновации и (или) размещению новой застройки на земельных участках, свободных от застройки

110 - Зона развития сформировавшейся урбанизированной территории

- 110 - Зона развития сформировавшейся урбанизированной территории

120 - Зона развития территорий с преобразованием преобладающих функций








- 120 - Зона развития территорий с преобразованием преобладающих функций

130 - Зона развития территорий с сохранением преобладающих параметров:





- 131 - Территории, занятые преимущественно промышленными и инфраструктурными объектами, специализированными территориями
- 132 - Территории, занятые преимущественно жилой застройкой, малоэтажными индивидуальными домами
- 133 - Территории, занятые преимущественно многоквартирной типовой жилой застройкой
- 134 - Незастроенные, малоосвоенные территории, предполагающие размещение преимущественно жилой застройки многоквартирными или индивидуальными домами

- Исследования в области градпроектирования



Планировка территории:

-  Границы проектов межевания/планировки
-  Утвержденные ПДП
-  Разработка документации по планировке территории
-  Развитие застроенных территорий
-  Комплексное освоение территорий
-  Особые экономические зоны
-  Приоритетные инвестиционные проекты (ПИП)






Комплексное развитие территорий

-  Планируемая
-  На согласовании
-  Границы согласованы
-  Принято решение о КРТ




Сервитуты установленные

-  Публичный сервитут
-  Частный сервитут














Земельные участки по ПМ

-  Подлежащие резервированию и изъятию
-  Стоит на ГКУ (на момент разработки проекта межевания)
-  Сформирован в рамках проекта межевания
-  Проезды общего пользования по ПМ
-  Сервитуты для обеспечения проезда, прохода по ПМ




Зоны планируемого размещения ОКС

-  Зона размещения ОКС
-  Озелененные, рекреационные территории
-  Зона объектов транспортной и инженерной инфраструктуры








Зоны ограничений:

-  Санитарно-защитные зоны
-  Санитарный разрыв ЖД
-  Зона санитарной охраны
-  Зона действия ограничений по условиям сохранения и планируемого размещения образовательных учреждений
-  Зоны ограничения застройки
-  Прибрежная защитная полоса
-  Водоохранная зона
-  Береговая полоса
-  Охранные зоны коммуникаций
-  Приаэродромная территория
-  Режимные территории
-  Прочие ЗОУИТ
-  Лесопарковый зеленый пояс


Красные линии:

-  Линии регулирования застройки (линии отступа от красных линий)
-  Красные линии и ЗУ, на которых расположены линейные объекты
-  Красные линии







Культурное наследие:

-  Памятники
-  Объекты культурного наследия
-  Защитная зона объекта культурного наследия
-  Территория объекта культурного наследия
-  Территория объекта культурного наследия
-  Охранная зона объекта культурного наследия
-  Зона регулирования застройки
-  Зона охраняемого ландшафта
-  Территория объекта археологического наследия



Резервирование/изъятие земель:

-  Резервирование земель/изъятие земель

Земельные участки:

-  ГПЗУ
-  Земельные участки ДЗО
-  Земельные участки с УРВИ
-  Земельные участки с ОППС
-  Участки формируемые на торги
-  Согласование архитектурно-градостроительного облика

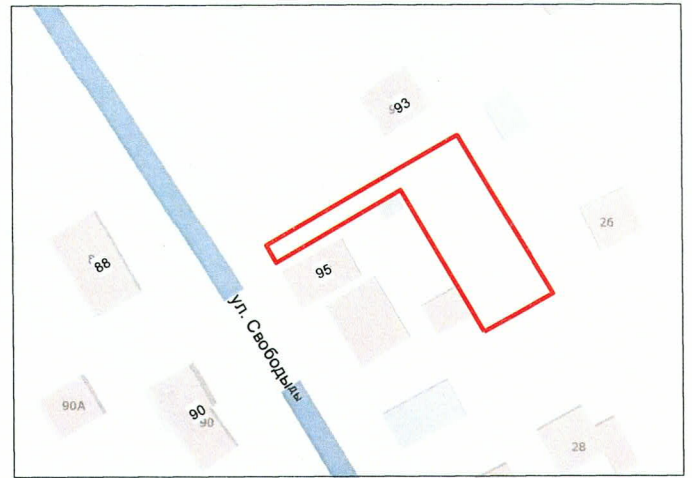
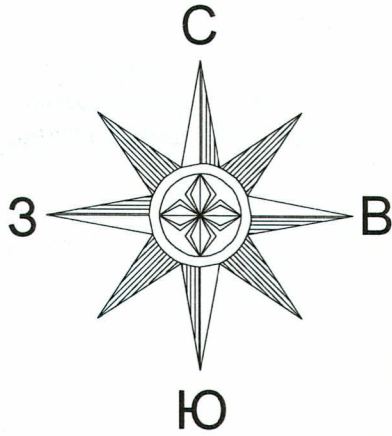
ООПТ:

-  Особо охраняемая природная территория (ООПТ)
-  Охранная зона ООПТ

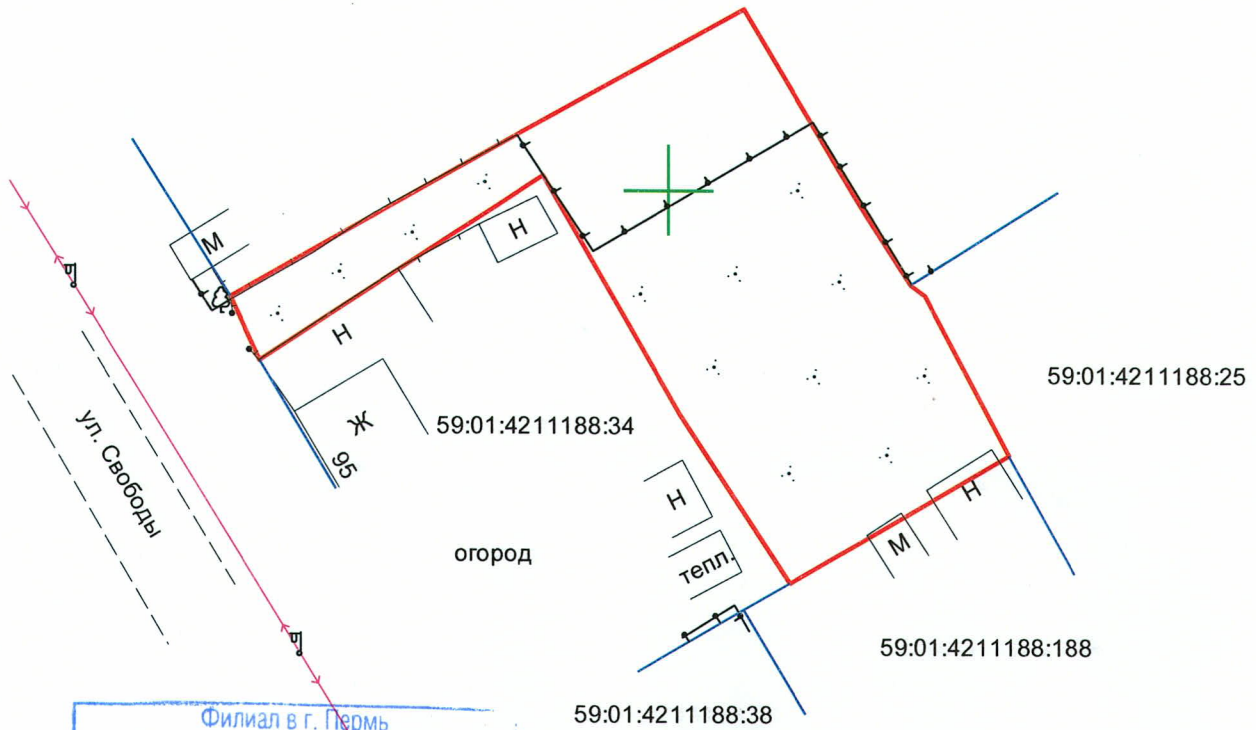
Лесничества:

-  Пермское городское лесничество

Ситуационный план



59:01:4211188:8



Филиал в г. Пермь
АО «Газпром газораспределение Пермь»
ОТДЕЛ ТЕХНИЧЕСКОГО НАДЗОРА
СОГЛАСОВАНО
№ 2214 от «10 сентября» 2025 г.
Подпись: *[Signature]*

Y=5600
X=600

- электросети
- граница участка
- границы участков на КПП

Геодезические работы выполнены в соответствии с требованиями СП 11-104-97, СП 47.13330.2016, ПТБ-88

Система координат: МСК г. Перми

					Геодезическая съемка по адресу: г. Пермь, р-н Мотовилихинский ул. Свободы, 91а			
Изм	Лист	№ докум.	Подп.	Дата	Геодезическая съемка	Стадия	Лист	Листов
							1	1
Начальник	С.А. Каликин			08.2025	Масштаб 1:500	ГБУ "ЦТИ ПК"		
Геодезист	К.И. Новиков			08.2025				
заявка 3767 п.1								

