



АДМИНИСТРАЦИЯ ГОРОДА ПЕРМИ  
НАЧАЛЬНИК ДЕПАРТАМЕНТА  
ЗЕМЕЛЬНЫХ ОТНОШЕНИЙ  
РАСПОРЯЖЕНИЕ

17.10.2025

№ 21-01-03-8125

**О проведении аукциона  
по продаже земельного участка  
в Свердловском районе  
города Перми**

На основании статьи 39.18 Земельного кодекса Российской Федерации, Положения о департаменте земельных отношений администрации города Перми, утвержденного решением Пермской городской Думы от 24 февраля 2015 г. № 39:

1. Провести аукцион по продаже земельного участка, государственная собственность на который не разграничена, с кадастровым номером 59:01:5010025:210 площадью 1050 кв. м, расположенного по адресу: Российская Федерация, Пермский край, городской округ Пермский, город Пермь, жилой район Ново-Бродовский, улица Смородиновая, з/у 4 (далее – земельный участок), для индивидуального жилищного строительства.

Разрешенное использование земельного участка – для индивидуального жилищного строительства.

2. Настоящее распоряжение вступает в силу со дня подписания и действует до дня заключения договора купли-продажи земельного участка с кадастровым номером 59:01:5010025:210.

3. Контроль за исполнением настоящего распоряжения возложить на заместителя начальника департамента земельных отношений администрации города Перми Шафранову Е.П.

Документ подписан электронной подписью

Сертификат: 08CA077ACA0F7771A6A2992495050690

Владелец: Пьянкова Лариса Владимировна

Действителен: с 14.10.2024 по 07.01.2026

Л.В. Пьянкова



АДМИНИСТРАЦИЯ ГОРОДА ПЕРМИ  
НАЧАЛЬНИК ДЕПАРТАМЕНТА  
ГРАДОСТРОИТЕЛЬСТВА И АРХИТЕКТУРЫ  
РАСПОРЯЖЕНИЕ

28.08.2025

059-22-01-03-2328

**О присвоении адресов  
объектам адресации**

В соответствии с Федеральным законом от 28 декабря 2013 г. № 443-ФЗ «О федеральной информационной адресной системе и о внесении изменений в Федеральный закон «Об общих принципах организации местного самоуправления в Российской Федерации», постановлениями Правительства Российской Федерации от 19 ноября 2014 г. № 1221 «Об утверждении Правил присвоения, изменения и аннулирования адресов», от 22 мая 2015 г. № 492 «О составе сведений об адресах, размещаемых в государственном адресном реестре, порядке межведомственного информационного взаимодействия при ведении государственного адресного реестра, о внесении изменений и признании утратившими силу некоторых актов Правительства Российской Федерации», решением Пермской городской Думы от 27 сентября 2011 г. № 193 «О создании департамента градостроительства и архитектуры администрации города Перми», постановлением администрации города Перми от 06 апреля 2009 г. № 191 «Об адресном реестре города Перми»:

1. На основании обращения от 25 августа 2025 г. № 059-21-01-08-4250 объектам адресации:

земельному участку с кадастровым номером 59:01:5010038:155 площадью 1055 кв. м, расположенному в Свердловском районе, присвоен адрес: Российская Федерация, Пермский край, Пермский городской округ, г. Пермь, ж/р Ново-Бродовский, ул. Утренняя, з/у 26;

земельному участку с кадастровым номером 59:01:5010025:210 площадью 1050 кв. м, расположенному в Свердловском районе, присвоен адрес: Российская Федерация, Пермский край, Пермский городской округ, г. Пермь, ж/р Ново-Бродовский, ул. Смородиновая, з/у 4;

земельному участку с кадастровым номером 59:01:5110081:148 площадью 1171 кв. м, расположенному в Свердловском районе, присвоен адрес: Российская Федерация, Пермский край, Пермский городской округ, г. Пермь, мкр. Новые Ляды, ул. Покрышкина, з/у 2г;

земельному участку с кадастровым номером 59:01:5110131:168 площадью 1222 кв. м, расположенному в Свердловском районе, присвоен адрес: Российская Федерация, Пермский край, Пермский городской округ, г. Пермь, мкр. Новые Ляды, ул. Пионерская, з/у 15б;



земельному участку с кадастровым номером 59:01:4811038:155 площадью 1322 кв. м, расположенному в Свердловском районе, присвоен адрес: Российская Федерация, Пермский край, Пермский городской округ, г. Пермь, ул. Молодежная, з/у 12.

2. Реквизиты и наименования документов, на основании которых принято решение о присвоении адреса объекту адресации:

выписка из Единого государственного реестра недвижимости об объекте недвижимости от 27 августа 2025 г. № КУВИ-001/2025-163651195;

выписка из Единого государственного реестра недвижимости об объекте недвижимости от 27 августа 2025 г. № КУВИ-001/2025-163651179;

выписка из Единого государственного реестра недвижимости об объекте недвижимости от 27 августа 2025 г. № КУВИ-001/2025-163651186;

выписка из Единого государственного реестра недвижимости об объекте недвижимости от 27 августа 2025 г. № КУВИ-001/2025-163651165;

выписка из Единого государственного реестра недвижимости об объекте недвижимости от 27 августа 2025 г. № КУВИ-001/2025-163651191.

3. Местоположение объектов адресации указано согласно приложениям 1, 2, 4, 5 к настоящему распоряжению.

4. Отделу ведения адресного реестра в течение 3 рабочих дней со дня вступления в силу настоящего распоряжения внести настоящее распоряжение в государственный адресный реестр.

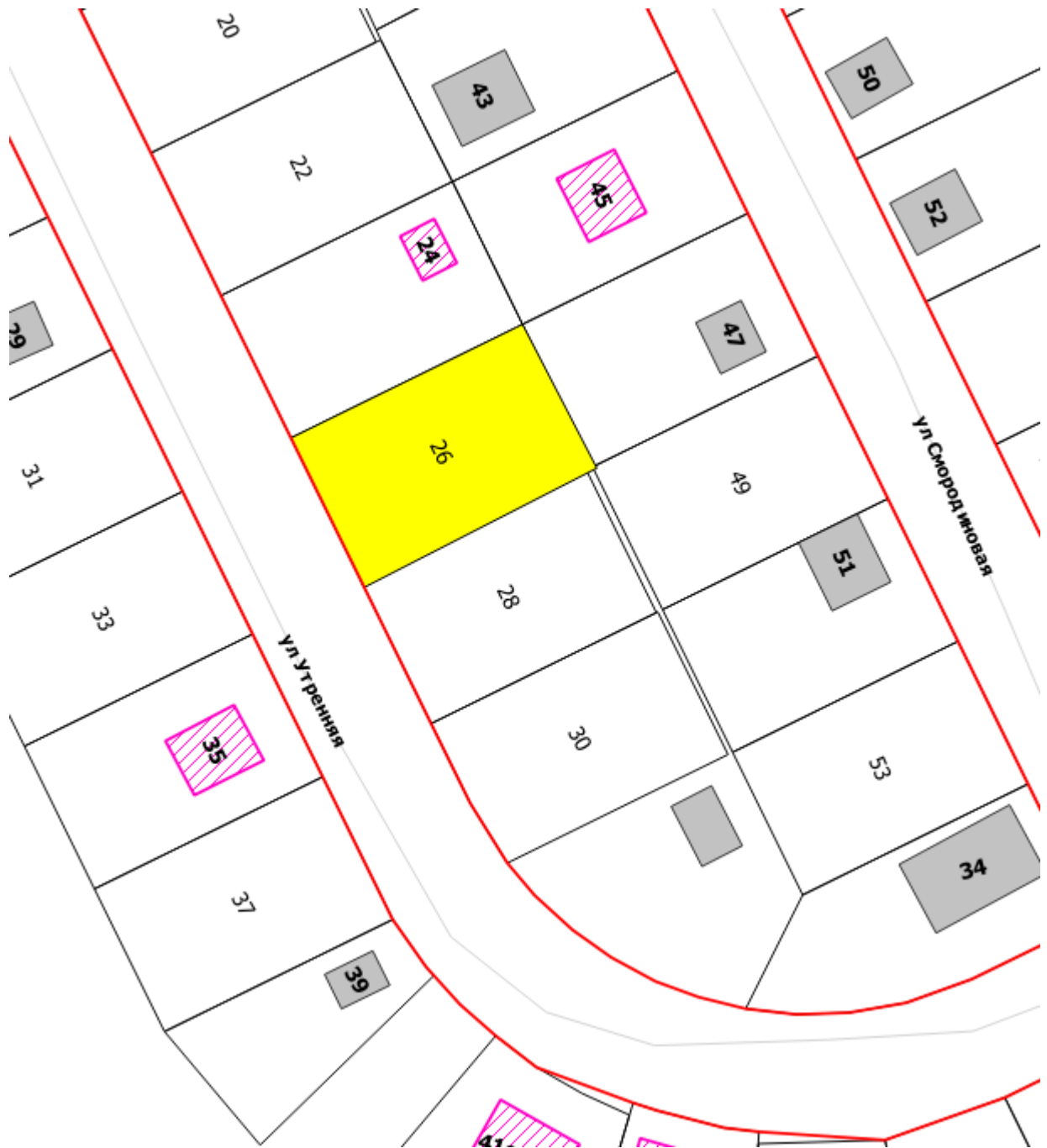
5. Настоящее распоряжение вступает в силу со дня подписания.

6. Контроль за исполнением настоящего распоряжения возложить на первого заместителя начальника департамента градостроительства и архитектуры администрации города Перми Сюткина В.Г.



А.В. Лебедева

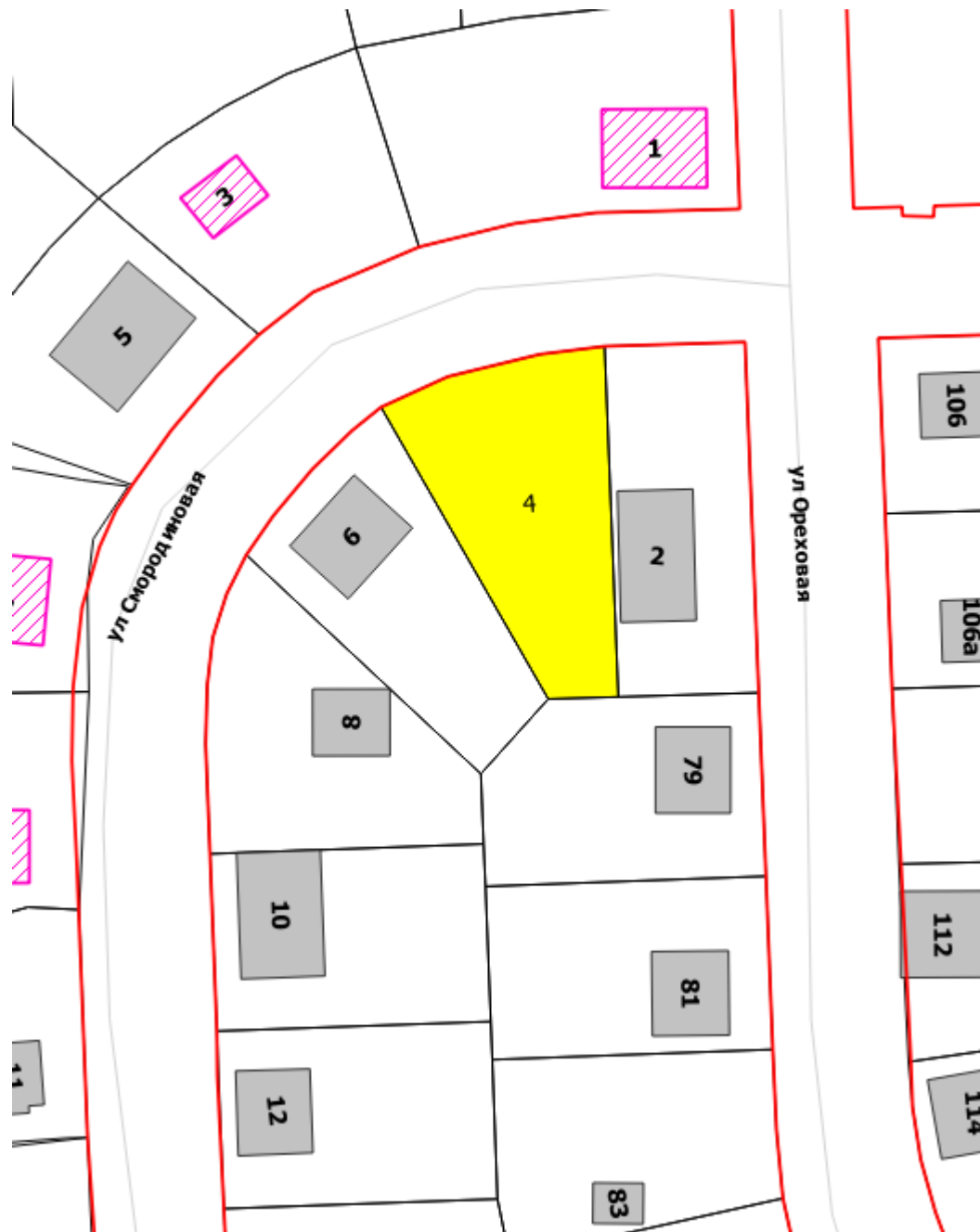
**Схема местоположения объекта адресации**



М 1:1000



**Схема местоположения объекта адресации**



М 1:1000





### Схема местоположения объекта адресации



М 1:1000



**Схема местоположения объекта адресации**



М 1:1000



АКТ  
обследования территории

от "01" сентября 2025 г.

**г.Пермь, Свердловский район, ул. Бригадирская**

В порядке обследования территории района по соблюдению обязательных требований по содержанию и использованию территории города в области землепользования, планирования и развития территории города Перми присутствовали:


1. Начальник отдела градостроительства, земельных и имущественных отношений администрации Ленинского района города Перми Жуланова Татьяна Александровна  
(должность, Ф.И.О.)

Проведено обследование объекта, расположенного по адресу: Пермский край, г. Пермь, Свердловский район, ул. Смородиновая, 4

В ходе обследования установлено: земельный участок пустой, строения, сооружения отсутствуют.

(При обследовании была произведена фото фиксация)

Приложение: фотоматериалы на 6 л. в 1 экз.

  
\_\_\_\_\_  
(подпись)

\_\_\_\_\_ Т.А. Жуланова  
\_\_\_\_\_ (Ф.И.О.)



АДМИНИСТРАЦИЯ  
ГОРОДА ПЕРМИ  
УПРАВЛЕНИЕ ПО ЭКОЛОГИИ  
И ПРИРОДОПОЛЬЗОВАНИЮ

Советская ул., д. 22, Пермь, 614015  
тел./факс (342) 210-99-91  
e-mail: uep@perm.permkrai.ru  
http://www.gorodperm.ru

Начальнику аналитического отдела  
департамента земельных отношений  
администрации города Перми  
Трушевской А.А.

24.09.2025 № 059-33-01-10/3-8

На №059-21-01-08-4297 от 27.08.2025

Выдаче перечня мероприятий

Уважаемая Анна Андреевна!

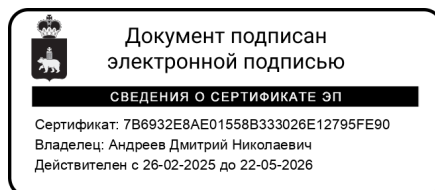
Для формирования пакетов аукционной документации с целью предоставления земельных участков, расположенных в Свердловском районе на земельных участках с кадастровыми номерами 59:01:4413627:206, 59:01:4811038:155, 59:01:5010019:186, 59:01:5010025:210, 59:01:5010038:155, 59:01:5110081:148, 59:01:5110103:139, 59:01:5110131:168 с видом разрешенного использования «для индивидуального жилищного строительства», управление по экологии и природопользованию администрации города Перми направляет перечни мероприятий по охране окружающей среды.

Количество зеленых насаждений, произрастающих на испрашиваемом земельном участке, указано в перечне мероприятий.

Восстановительную стоимость посчитать не представляется возможным, так как неизвестно пятно застройки и количество сносимых зеленых насаждений. Средняя стоимость в ценах 2025 г. одного дерева лиственной породы от 25 тыс.руб., а хвойной – от 30 тыс.руб.

Приложение: Перечни мероприятий по охране окружающей среды на 9 л. в 1 экз.

С уважением,  
начальник управления



Д.Н. Андреев

Комяк Дарья Андреевна  
212 56 92





АДМИНИСТРАЦИЯ  
ГОРОДА ПЕРМИ

Победителю конкурса

УПРАВЛЕНИЕ ПО ЭКОЛОГИИ  
И ПРИРОДОПОЛЬЗОВАНИЮ

Советская ул., д. 22, Пермь, 614015  
тел./факс (342) 210-99-91  
e-mail: uep@perm.permkrai.ru  
http://www.gorodperm.ru

№ \_\_\_\_\_  
На № \_\_\_\_\_ от \_\_\_\_\_

**Перечень мероприятий по охране окружающей среды № 313 от 23.09.2025**  
**Наименование и адрес объекта** – Строительство индивидуального жилого дома (кад.н. 59:01:5010025:210) в Свердловском районе.

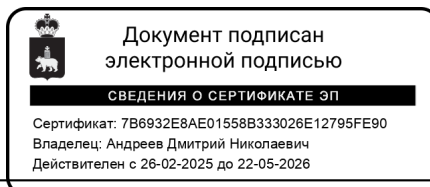
**Инициатор деятельности** – Победитель конкурса.

**Условия строительства:**

1. На испрашиваемом земельном участке произрастает 45 деревьев пород – осина 32 шт., ива 12 шт., береза 1 шт.
2. Проектом предусмотреть:
  - 2.1. Нанесение существующих деревьев на стройгенплане.
  - 2.2. Снос деревьев, попадающих под пятно застройки, вести на основании акта комиссионного обследования зеленых насаждений в соответствии с решением Пермской городской Думы от 15.12.2020 г. № 277. Указанный акт должен быть составлен на основании проектной документации. Остальные деревья сохранить.
  - 2.3. Восстановление зеленых насаждений вести в соответствии с решением Пермской городской Думы от 15 декабря 2020 г. № 277.
  - 2.4. Сбор и отвод ливневых вод с использованием вариантов решений в зависимости от:
    - а) наличия централизованной системы ливневой канализации;
    - б) площади водосбора с учетом транзитных вод с прилегающей территории;
    - в) угла наклона рельефа, включающий прилегающие территории;
    - г) применения иных решений равномерного отвода поверхностного стока с запрашиваемой территории на прилегающие территории.
  - 2.5. Определение видов образующихся отходов и мест их размещения на период эксплуатации.
  - 2.6. Конкретные мероприятия по охране окружающей среды на период строительства, включая:
    - установку временного защитного ограждения строительной площадки,
    - ограждение существующих зеленых насаждений, не попадающих под пятно застройки,
    - прокладку коммуникаций осуществлять на расстоянии не менее 2 м от ствола дерева, чтобы не повредить корневую систему,
    - не использовать приствольные круги существующих деревьев (Ø 1м) под складирование материалов и установки временных сооружений,
    - определение видов и объемов образующихся отходов и мест их размещения,
    - систематический вывоз отходов,
    - недопущение загрязнения атмосферы, почвы и подземных вод,
    - предотвращение выноса грязи автотранспортом, выезжающим со строительной площадки.

**Срок действия перечня мероприятий** - 3 года.

Начальник управления



Д.Н. Андреев





АДМИНИСТРАЦИЯ  
ГОРОДА ПЕРМИ  
ДЕПАРТАМЕНТ ДОРОГ  
И БЛАГОУСТРОЙСТВА

Ленина ул., д. 25, Пермь, 614015  
тел./факс (342) 212-62-80  
e-mail:ddb@perm.permkrai.ru  
http://www.gorodperm.ru

01.09.2025 № 059-24-01-36/3-3144

059-21-01-08-3219 01.07.2025  
На № \_\_\_\_\_ от \_\_\_\_\_

**О направлении информации в  
отношении земельных участков  
предоставляемых на торги**

Уважаемая Анна Андреевна!

В соответствии с п. 4.1.2 Регламента взаимодействия департамента земельных отношений администрации города Перми с функциональными и территориальными органами администрации города Перми по формированию земельных участков, предоставляемых на аукционе на территории города Перми, утвержденного постановлением администрации города Перми от 22.02.2018 № 103, направляем информацию в отношении земельных участков с кадастровыми номерами:

59:01:4413627:206, площадью 906 кв. м, с видом разрешенного использования «Для индивидуального жилищного строительства», расположенного по адресу: Российская Федерация, Пермский край, Пермский городской округ, г. Пермь, ул. 5-я Соболинская;

59:01:4811038:155, площадью 1322 кв. м, с видом разрешенного использования «Для индивидуального жилищного строительства», расположенного по адресу: Российская Федерация, Пермский край, Пермский городской округ, г. Пермь, ул. Молодежная;

59:01:5010019:186, площадью 1000 кв. м, с видом разрешенного использования «Для индивидуального жилищного строительства», расположенного по адресу: Пермский край, Пермский городской округ, г. Пермь, ж/р Ново-Бродовский, ул. Ясенева;

59:01:5010025:210, площадью 1050 кв. м, с видом разрешенного использования «Для индивидуального жилищного строительства», расположенного по адресу: Российская Федерация, Пермский край, Пермский городской округ, г. Пермь, ж/р Ново-Бродовский, ул. Смородиновая;

59:01:5010038:155, площадью 1055 кв. м, с видом разрешенного использования «Для индивидуального жилищного строительства», расположенного по адресу: Российская Федерация, Пермский край, Пермский городской округ, г. Пермь, ул. Утренняя;

Начальнику аналитического  
отдела департамента земельных  
отношений администрации  
города Перми  
Трушевой А.А.



59:01:5110081:148, площадью 1171 кв. м, с видом разрешенного использования «Для индивидуального жилищного строительства», расположенного по адресу: Российская Федерация, Пермский край, Пермский городской округ, г. Пермь;

59:01:5110103:139, площадью 594 кв. м, с видом разрешенного использования «Для индивидуального жилищного строительства», расположенного по адресу: Российская Федерация, Пермский край, Пермский городской округ, г. Пермь, микрорайон Новые Ляды, ул. Крылова, з/у 10;

59:01:5110131:168, площадью 1222 кв. м, с видом разрешенного использования «Для индивидуального жилищного строительства», расположенного по адресу: Пермский край, Пермский городской округ, г. Пермь, микрорайон Новые Ляды, ул. Пионерская.

Бюджетом города Перми на период 2025-2029 годы мероприятия по строительству, реконструкции, капитальному ремонту улично-дорожной сети на рассматриваемых территориях не предусмотрены.

Дополнительно сообщаем, постановлением администрации города Перми от 22.12.2017 № 1178 в отношении территории, в границах которой расположены земельные участки с кадастровыми номерами: 59:01:5110081:148, 59:01:5110131:168, утверждены проект планировки территории и проект межевания территории. Проектом планировки территории утверждены красные линии, обозначающие территории общего пользования (улицы, проезды), в том числе для обеспечения доступа к земельному участку с кадастровым номером 59:01:5110081:148, при этом не предусмотрены мероприятия по строительству улично-дорожной сети.

В отношении земельного участка с кадастровым номером 59:01:5110131:168 проектом планировки территории не предусмотрено установление красных линий для обеспечения доступа к указанному земельному участку.

По информации, имеющейся в департаменте дорог и благоустройства администрации города Перми, в настоящее время условия примыкания земельного участка с кадастровым номером 59:01:5110131:168 к улично-дорожной сети города Перми отсутствуют.

Для примыкания земельных участков с кадастровыми номерами: 59:01:4413627:206, 59:01:4811038:155, 59:01:5010019:186, 59:01:5010025:210, 59:01:5010038:155, 59:01:5110103:139 к улично-дорожной сети города Перми необходимо:

разработать проект организации дорожного движения и согласовать в установленном порядке с ГКУ «Центр безопасности дорожного движения Пермского края» (ул. Пермская, 164, тел. 236-21-84);

получить согласие владельца автомобильной дороги (порядок выдачи согласия владельца автомобильной дороги общего пользования местного значения в целях строительства, реконструкции, капитального ремонта, ремонта являющихся сооружениями пересечения автомобильной дороги общего пользования местного значения с другими автомобильными дорогами, примыкания автомобильной дороги общего пользования местного значения

к другой автомобильной дороге, а также перечень документов, необходимых для выдачи согласия, утверждены Постановлением администрации города Перми от 31.01.2022 № 45).

Также направляем информацию о соблюдении Правил благоустройства территории города Перми, утвержденных решением Пермской городской Думы от 15.12.2020 № 277, при строительстве объектов недвижимости на земельных участках, предоставленных на торгах:

поверхностный водоотвод решить проектом без подтопления смежных территорий, в соответствии с действующими нормативно-правовыми актами и природоохранным законодательством;


предусмотреть электроосвещение территории объекта;

стоянку для временного хранения транспорта разместить в границах отведенного под строительство земельного участка вне территории общего пользования;

предусмотреть устройство подъезда к земельному участку или ликвидацию разрушений, повреждений дорожного покрытия существующего проезда от границ земельного участка до существующей улично-дорожной сети города Перми, а также наружное освещение подъезда.

Для сведения сообщаем, что в соответствии с Федеральным законом от 08.11.2007 № 257-ФЗ «Об автомобильных дорогах и о дорожной деятельности в Российской Федерации и о внесении изменений в отдельные законодательные акты Российской Федерации», расходы на строительство, реконструкцию, капитальный ремонт, ремонт пересечений и примыканий, в том числе расходы на выполнение дополнительных работ, связанных с обеспечением безопасности дорожного движения, водоотведения и исполнением других установленных техническими регламентами требований, несут лица, в интересах которых осуществляются строительство, реконструкция, капитальный ремонт, ремонт пересечений или примыканий.

С уважением,  
первый заместитель  
начальника департамента



С.И. Быстрых



АДМИНИСТРАЦИЯ  
ГОРОДА ПЕРМИ  
ДЕПАРТАМЕНТ  
ОБЩЕСТВЕННОЙ  
БЕЗОПАСНОСТИ

Сибирская ул., д. 10, Пермь, 614000  
тел./факс (342) 212-31-25  
e-mail: dob@perm.permkrai.ru  
http://www.gorodperm.ru

Начальнику аналитического отдела  
департамента земельных  
отношений администрации  
города Перми  
Трушевской А.А.

29.08.2025 № 059-10-01-27/3-1864

На № 059-21-01-08-4275 от 26.08.2025

О земельных участках  
в Свердловском районе

Уважаемая Анна Андреевна!

В ответ на Ваше обращение о предоставлении информации в отношении земельных участков с кадастровыми номерами:

59:01:4413627:206, площадью 906 кв. м, расположенного в Свердловском районе города Перми, с видом разрешенного использования «Для индивидуального жилищного строительства»,

59:01:4811038:155, площадью 1322 кв. м, расположенного в Свердловском районе города Перми, с видом разрешенного использования «Для индивидуального жилищного строительства»,

59:01:5010019:186, площадью 1000 кв. м, расположенного в Свердловском районе города Перми, с видом разрешенного использования «Для индивидуального жилищного строительства»,

59:01:5010025:210, площадью 1050 кв. м, расположенного в Свердловском районе города Перми, с видом разрешенного использования «Для индивидуального жилищного строительства»,

59:01:5010038:155, площадью 1055 кв. м, расположенного в Свердловском районе города Перми, с видом разрешенного использования «Для индивидуального жилищного строительства»,

59:01:5110081:148, площадью 1171 кв. м, расположенного в Свердловском районе города Перми, с видом разрешенного использования «Для индивидуального жилищного строительства»,

59:01:5110103:139, площадью 594 кв. м, расположенного в Свердловском районе города Перми, с видом разрешенного использования «Для индивидуального жилищного строительства»,



59:01:5110131:168, площадью 1222 кв. м, расположенного в Свердловском районе города Перми, с видом разрешенного использования «Для индивидуального жилищного строительства», сообщаем следующее.

**Земельный участок 59:01:4413627:206:**

Источники противопожарного водоснабжения (пожарные водоемы) отсутствуют.

Информация о подразделениях пожарной охраны и времени их прибытия содержится в «Расписании выезда подразделений Пермского местного пожарно-спасательного гарнизона для тушения пожаров и проведения аварийно-спасательных работ на территории Пермского городского округа, Пермского муниципального района», утвержденном Главой города Перми 26.04.2024. Подразделение пожарной охраны находится по адресу: ул. Балхашская, 135 (СПСЧ-8 10-ПСО).

Помещения для аварийно-спасательных служб и (или) аварийно-спасательных формирований на указанной территории отсутствуют.

Объекты общественной безопасности, отнесенные к объектам полиции (участковые пункты полиции) в данном микрорайоне Соболи отсутствуют. Ближайший участковый пункт полиции расположен по адресу: г. Пермь, ул. Героев Хасана, 151/а (микрорайон Липовая гора, Свердловский район). В настоящее время в указанном микрорайоне строительство (приобретение) участковых пунктов полиции не планируется.

По информации, предоставленной Министерством территориальной безопасности Пермского края (письмо от 07.10.2020 № 964с), рассматриваемый земельный участок попадает в зону возможного химического заражения в особый период.

На указанной территории оконечные устройства системы оповещения населения города Перми отсутствуют. Для обеспечения покрытия запланированной территории системой оповещения населения необходимо предусматривать размещение сиренно-речевых узлов согласно пунктам 6.38, 6.39 СП 165.1325800.2014 «Свод правил. Инженерно-технические мероприятия по гражданской обороне. Актуализированная редакция СНиП 2.01.51-90».

**Земельный участок 59:01:4811038:155.**

Источники противопожарного водоснабжения (пожарные водоемы) отсутствуют. Ближайший ИПВ (пожарный резервуар) расположен по адресу: ул. Клубная, микрорайон Голый Мыс.

Информация о подразделениях пожарной охраны и времени их прибытия содержится в «Расписании выезда подразделений Пермского местного пожарно-спасательного гарнизона для тушения пожаров и проведения аварийно-спасательных работ на территории Пермского городского округа, Пермского муниципального района», утвержденном Главой города Перми 26.04.2024. Подразделение пожарной охраны находится по адресу: ул. Белинского, 52 (ПСЧ-5 10-ПСО).

Помещения для аварийно-спасательных служб и (или) аварийно-спасательных формирований на указанной территории отсутствуют.

Объект общественной безопасности, отнесенный к объектам полиции (участковые пункты полиции), в данном микрорайоне Новобродовский отсутствуют. Ближайший участковый пункт полиции расположен по адресу: г. Пермь, ул. Казахская, 105 (микрорайон Южный, Свердловский район). В настоящее время в указанном микрорайоне строительство (приобретение) участковых пунктов полиции не планируется.

По информации, предоставленной Министерством территориальной безопасности Пермского края (письмо от 07.10.2020 № 964с), рассматриваемый земельный участок попадает в зону возможного химического заражения в особый период.

Указанный земельный участок находится в зоне действия системы оповещения населения города Перми, установленной в микрорайоне Голый Мыс (мачта АМС) – 600 м.

**Земельный участок 59:01:5010019:186:**

Ближайший источник противопожарного водоснабжения (пожарный водоем) расположен по адресу: ул. Ореховая, 72, пос. Новобродовский.

Информация о подразделениях пожарной охраны и времени их прибытия содержится в «Расписании выезда подразделений Пермского местного пожарно-спасательного гарнизона для тушения пожаров и проведения аварийно-спасательных работ на территории Пермского городского округа, Пермского муниципального района», утвержденном Главой города Перми 26.04.2024. Подразделение пожарной охраны находится по адресу: ул. Белинского, 52 (ПСЧ-5 10-ПСО), ул. Балхашская, 135 (СПСЧ-8 10-ПСО).

Помещения для аварийно-спасательных служб и (или) аварийно-спасательных формирований на указанной территории отсутствуют.

Объект общественной безопасности, отнесенный к объектам полиции (участковые пункты полиции), в данном микрорайоне Новобродовский отсутствуют. Ближайший участковый пункт полиции расположен по адресу: г. Пермь, ул. Казахская, 105 (микрорайон Южный, Свердловский район). В настоящее время в указанном микрорайоне строительство (приобретение) участковых пунктов полиции не планируется.

По информации, предоставленной Министерством территориальной безопасности Пермского края (письмо от 07.10.2020 № 964с), рассматриваемый земельный участок попадает в зону возможного химического заражения в особый период.

На указанной территории оконечные устройства системы оповещения населения города Перми отсутствуют. Для обеспечения покрытия запланированной территории системой оповещения населения необходимо предусматривать размещение сиренно-речевых узлов согласно пунктам 6.38, 6.39 СП 165.1325800.2014 «Свод правил. Инженерно-технические мероприятия по гражданской обороне. Актуализированная редакция СНиП 2.01.51-90».

**Земельный участок 59:01:5010025:210:**

Источники противопожарного водоснабжения (пожарные водоемы) отсутствуют. В рамках МП "Безопасный город" запланировано строительство пожарного резервуара по ул. 4-Радиальная (59:01:5010096:124).

Информация о подразделениях пожарной охраны и времени их прибытия содержится в «Расписании выезда подразделений Пермского местного пожарно-спасательного гарнизона для тушения пожаров и проведения аварийно-спасательных работ на территории Пермского городского округа, Пермского муниципального района», утвержденном Главой города Перми 26.04.2024. Подразделение пожарной охраны находится по адресу: ул. Белинского, 52 (ПСЧ-5 10-ПСО), ул. Балхашская, 135 (СПСЧ-8 10-ПСО).

Помещения для аварийно-спасательных служб и (или) аварийно-спасательных формирований на указанной территории отсутствуют.

Объект общественной безопасности, отнесенный к объектам полиции (участковые пункты полиции), в данном микрорайоне Новобродовский отсутствуют. Ближайший участковый пункт полиции расположен по адресу: г. Пермь, ул. Казахская, 105 (микрорайон Южный, Свердловский район). В настоящее время в указанном микрорайоне строительство (приобретение) участковых пунктов полиции не планируется.

По информации, предоставленной Министерством территориальной безопасности Пермского края (письмо от 07.10.2020 № 964с), рассматриваемый земельный участок попадает в зону возможного химического заражения в особый период.

На указанной территории оконечные устройства системы оповещения населения города Перми отсутствуют. Для обеспечения покрытия запланированной территории системой оповещения населения необходимо предусматривать размещение сиренно-речевых узлов согласно пунктам 6.38, 6.39 СП 165.1325800.2014 «Свод правил. Инженерно-технические мероприятия по гражданской обороне. Актуализированная редакция СНиП 2.01.51-90».

**Земельный участок 59:01:5010038:155:**

Источники противопожарного водоснабжения (пожарные водоемы) отсутствуют.

Информация о подразделениях пожарной охраны и времени их прибытия содержится в «Расписании выезда подразделений Пермского местного пожарно-спасательного гарнизона для тушения пожаров и проведения аварийно-спасательных работ на территории Пермского городского округа, Пермского муниципального района», утвержденном Главой города Перми 26.04.2024. Подразделение пожарной охраны находится по адресу: ул. Белинского, 52 (ПСЧ-5 10-ПСО), УЛ. Балхашская, 135 (СПСЧ-8 10-ПСО).

Объект общественной безопасности, отнесенный к объектам полиции (участковые пункты полиции), в данном микрорайоне Новобродовский отсутствуют. Ближайший участковый пункт полиции расположен по адресу: г. Пермь, ул. Казахская, 105 (микрорайон Южный, Свердловский район).

В настоящее время в указанном микрорайоне строительство (приобретение) участковых пунктов полиции не планируется.

По информации, предоставленной Министерством территориальной безопасности Пермского края (письмо от 07.10.2020 № 964с), рассматриваемый земельный участок попадает в зону возможного химического заражения в особый период.

На указанной территории оконечные устройства системы оповещения населения города Перми отсутствуют. Для обеспечения покрытия запланированной территории системой оповещения населения необходимо предусматривать размещение сиренно-речевых узлов согласно пунктам 6.38, 6.39 СП 165.1325800.2014 «Свод правил. Инженерно-технические мероприятия по гражданской обороне. Актуализированная редакция СНиП 2.01.51-90».

**Земельный участок 59:01:5110081:148:**

Источники противопожарного водоснабжения (пожарные водоемы) отсутствуют.

Информация о подразделениях пожарной охраны и времени их прибытия содержится в «Расписании выезда подразделений Пермского местного пожарно-спасательного гарнизона для тушения пожаров и проведения аварийно-спасательных работ на территории Пермского городского округа, Пермского муниципального района», утвержденном Главой города Перми 26.04.2024. Подразделение пожарной охраны находится по адресу: п. Новые Ляды, ул. Железнодорожная, 18 (ПЧ-53 6 ОППС ГКУ ПК «УГПС ПК»).

Помещения для аварийно-спасательных служб и (или) аварийно-спасательных формирований на указанной территории отсутствуют.

Объект общественной безопасности, отнесенный к объектам полиции (участковые пункты полиции), в данном микрорайоне расположен по адресу: г. Пермь, ул. Веселая, 2 (микрорайон пос. Новые Ляды, Свердловский район). В настоящее время в указанном микрорайоне строительство (приобретение) участковых пунктов полиции не планируется.

По информации, предоставленной Министерством территориальной безопасности Пермского края (письмо от 07.10.2020 № 964с), рассматриваемый земельный участок попадает в зону возможного химического заражения в особый период.

На указанной территории оконечные устройства системы оповещения населения города Перми отсутствуют. Для обеспечения покрытия запланированной территории системой оповещения населения необходимо предусматривать размещение сиренно-речевых узлов согласно пунктам 6.38, 6.39 СП 165.1325800.2014 «Свод правил. Инженерно-технические мероприятия по гражданской обороне. Актуализированная редакция СНиП 2.01.51-90».

**Земельный участок 59:01:5110103:139:**

Источники противопожарного водоснабжения (пожарные водоемы) отсутствуют.

Информация о подразделениях пожарной охраны и времени их прибытия содержится в «Расписании выезда подразделений Пермского местного

пожарно-спасательного гарнизона для тушения пожаров и проведения аварийно-спасательных работ на территории Пермского городского округа, Пермского муниципального района», утвержденном Главой города Перми 26.04.2024. Подразделение пожарной охраны находится по адресу: п. Новые Ляды, ул. Железнодорожная, 18 (ПЧ-53 6 ОППС ГКУ ПК «УГПС ПК»).

Помещения для аварийно-спасательных служб и (или) аварийно-спасательных формирований на указанной территории отсутствуют.

Объект общественной безопасности, отнесенный к объектам полиции (участковые пункты полиции), в данном микрорайоне расположен по адресу: г. Пермь, ул. Веселая, 2 (микрорайон пос. Новые Ляды, Свердловский район). В настоящее время в указанном микрорайоне строительство (приобретение) участковых пунктов полиции не планируется.

По информации, предоставленной Министерством территориальной безопасности Пермского края (письмо от 07.10.2020 № 964с), рассматриваемый земельный участок попадает в зону возможного химического заражения в особый период.

На указанной территории оконечные устройства системы оповещения населения города Перми отсутствуют. Для обеспечения покрытия запланированной территории системой оповещения населения необходимо предусматривать размещение сиренно-речевых узлов согласно пунктам 6.38, 6.39 СП 165.1325800.2014 «Свод правил. Инженерно-технические мероприятия по гражданской обороне. Актуализированная редакция СНиП 2.01.51-90».

#### **Земельный участок 59:01:5110131:168:**

Источники противопожарного водоснабжения (пожарные водоемы) отсутствуют.

Информация о подразделениях пожарной охраны и времени их прибытия содержится в «Расписании выезда подразделений Пермского местного пожарно-спасательного гарнизона для тушения пожаров и проведения аварийно-спасательных работ на территории Пермского городского округа, Пермского муниципального района», утвержденном Главой города Перми 26.04.2024. Подразделение пожарной охраны находится по адресу: п. Новые Ляды, ул. Железнодорожная, 18 (ПЧ-53 6 ОППС ГКУ ПК «УГПС ПК»).


Помещения для аварийно-спасательных служб и (или) аварийно-спасательных формирований на указанной территории отсутствуют.

Объект общественной безопасности, отнесенный к объектам полиции (участковые пункты полиции), в данном микрорайоне расположен по адресу: г. Пермь, ул. Веселая, 2 (микрорайон пос. Новые Ляды, Свердловский район). В настоящее время в указанном микрорайоне строительство (приобретение) участковых пунктов полиции не планируется.

По информации, предоставленной Министерством территориальной безопасности Пермского края (письмо от 07.10.2020 № 964с), рассматриваемый земельный участок попадает в зону возможного химического заражения в особый период.

На указанной территории оконечные устройства системы оповещения населения города Перми отсутствуют. Для обеспечения покрытия запланированной территории системой оповещения населения необходимо предусматривать размещение сиренно-речевых узлов согласно пунктам 6.38, 6.39 СП 165.1325800.2014 «Свод правил. Инженерно-технические мероприятия по гражданской обороне. Актуализированная редакция СНиП 2.01.51-90».

С уважением,  
начальник департамента



К.И. Кузьменко

Соловьёва Любовь Михайловна  
Фалюш Владимир Иванович  
212-40-33  
Нурлина Гульназ Асхатовна  
212-17-17





АДМИНИСТРАЦИЯ  
ГОРОДА ПЕРМИ  
ДЕПАРТАМЕНТ ЖИЛИЩНО-  
КОММУНАЛЬНОГО  
ХОЗЯЙСТВА

Ленина ул., д. 34, Пермь, 614015  
тел./факс (342) 212-29-55  
e-mail: communal@perm.permkrai.ru  
http://www.gorodperm.ru

29.08.2025 № 059-04-17/3-798-ри

На № 059-21-01-08-4238 от 25.08.2025

О направлении информации из  
Схем В и В

Заместителю начальника  
аналитического отдела  
департамента земельных  
отношений администрации  
города Перми  
Трушевой А.А.

Уважаемая Анна Андреевна!

Рассмотрев Ваши письма от 25.08.2025 059-21-01-08-4238, от 25.08.2025 № 059-21-01-08-4242, от 27.08.2025 № 059-21-01-08-4300, от 27.08.2025 № 059-21-01-08-4304, от 27.08.2025 № 059-21-01-08-4309, от 27.08.2025 № 059-21-01-08-4319 от 26.08.2025 № 059-21-01-08-4275 о предоставлении информации учтены ли мероприятия по строительству сетей водоснабжения и водоотведения в Схемах водоснабжения и водоотведения города Перми, утвержденных постановлением администрации города Перми от 28.12.2018 № 1085, на период до 2028 года (далее – Схемы) на территории указанной в письме, сообщаем следующее.

Земельный участок	Мероприятия, предусмотренные в Схемах
59:01:1717064:27, (площадь 707 кв. м) ул. Промучасток, зу 29а в Кировском районе города Перми	Схемами не предусмотрено строительство сетей водоснабжения и водоотведения в мкр. Н. Курья. Для определения технической возможности подключения объекта капитального строительства к сетям водоснабжения и водоотведения необходимо обратиться к гарантирующей организации для проведения гидравлического расчета.
59:01:1717064:152, (площадь 600 кв. м) ул. Промучасток, зу 23б в Кировском районе города Перми	Схемами не предусмотрено строительство сетей водоснабжения и водоотведения в мкр. Новобродовский.
59:01:3810140:5, (площадь 873 кв. м) ул. Пасечная, зу 12 в Орджоникидзевском районе города Перми	Схемами предусмотрено строительство сетей
59:01:3812844:151,	Схемами предусмотрено строительство сетей



<p>(площадь 1147 кв. м), по ул. Токарная в Орджоникидзевском районе города Перми</p>	<p>водоснабжения и водоотведения в мкр. Чапаевский, мероприятие финансированием не обеспечено. Для определения технической возможности подключения объекта капитального строительства к сетям водоснабжения и водоотведения необходимо обратиться к гарантирующей организации для проведения гидравлического расчета.</p>
<p>59:01:4413841:309, (площадью 622 кв. м) по ул. 2-я Гамовская в Индустриальном районе города Перми</p>	<p>Схемами не предусмотрено строительство сетей водоснабжения и водоотведения в мкр. Андроновский. Для определения технической возможности подключения объекта капитального строительства к сетям водоснабжения и водоотведения необходимо обратиться к гарантирующей организации для проведения гидравлического расчета.</p>
<p>59:01:4411009:207, (площадь 458 кв. м), по ул. 1-я Липогорская в Свердловском районе города Перми</p>	<p>Схемами предусмотрено строительство сетей водоснабжения и водоотведения в мкр. Липовая гора, мероприятие финансированием не обеспечено. Для определения технической возможности подключения объекта капитального строительства к сетям водоснабжения и водоотведения необходимо обратиться к гарантирующей организации для проведения гидравлического расчета.</p>
<p>59:01:0000000:97944, (площадь 600 кв. м), по ул. 1-я Липогорская в Свердловском районе города Перми</p>	<p>Для определения технической возможности подключения объекта капитального строительства к сетям водоснабжения и водоотведения необходимо обратиться к гарантирующей организации для проведения гидравлического расчета.</p>
<p>59:01:4413627:206, (площадь 906 кв. м), в Свердловском районе города Перми</p>	<p>Схемами не предусмотрено строительство сетей водоснабжения и водоотведения в мкр. Соболи.</p>
<p>59:01:4811038:155, (площадь 1322 кв. м), мкр. Гольй Мыс в Свердловском районе города Перми</p>	<p>Схемами предусмотрено строительство сетей водоснабжения и водоотведения в мкр. Г. Мыс.</p>
<p>59:01:5010019:186, (площадь 1000 кв. м), мкр. Новобродовский, в Свердловском районе города Перми</p>	<p>Схемами не предусмотрено строительство сетей водоснабжения и водоотведения в мкр. Новобродовский.</p>
<p>59:01:5010025:210, мкр. Новобродовский,</p>	<p>Схемами не предусмотрено строительство сетей водоснабжения и водоотведения</p>



(площадь 1050 кв. м), в Свердловском районе города Перми	в мкр. Новобродовский.
59:01:5010038:155, (площадь 1055 кв. м), мкр. Новобродовский, в Свердловском районе города Перми	Схемами не предусмотрено строительство сетей водоснабжения и водоотведения в мкр. Новобродовский.
59:01:5110081:148, (площадь 1171 кв. м), мкр. Н. Ляды, в Свердловском районе города Перми	Схемами предусмотрено строительство сетей водоснабжения и водоотведения в мкр. Новые Ляды, мероприятие финансированием не обеспечено. Для определения технической возможности подключения объекта капитального строительства к сетям водоснабжения и водоотведения необходимо обратиться к гарантирующей организации для проведения гидравлического расчета.
59:01:5110103:139, (площадь 594 кв. м), мкр. Н. Ляды, в Свердловском районе города Перми	
59:01:5110131:168, (площадью 1222 кв. м), мкр. Н. Ляды, в Свердловского района города Перми	

С уважением,  
и.о. начальника департамента



О.В. Кислякова

Политова Оксана Александровна  
212-14-39



02.09.2025

059-21-01-10/1-1852

**РОССЕТИ**  
УРАЛ  
ПермэнергоФилиал ПАО «Россети Урал» - «Пермэнерго»  
Пермские городские электрические сети614016, Пермский край,  
г. Пермь, ул. Камчатовская, д. 26  
Тел.: (342) 233-02-48, Факс: (342) 233-27-07  
E-mail: pe-pges@rosseti-ural.ru

02.09.2025

№ ПЭ/ПГЭС/24369

На

от

Начальнику аналитического  
отдела департамента земельных  
отношений администрации  
города Перми  
А.А. Трушевой

[dzo@perm.permkrai.ru](mailto:dzo@perm.permkrai.ru)

О предоставлении информации

Уважаемая Анна Андреевна!

В ответ на Ваше обращение от 27.08.2025 № 059-21-01-10/2-2651 (вх. от 27.08.2025 № ПЭ/ПГЭС/8-5345) о предоставлении информации о возможности подключения (технологического присоединения) к сетям электроснабжения объектов капитального строительства, расположенных в Свердловском районе города Перми, с видом разрешенного использования «для индивидуального жилищного строительства», присоединяемой мощностью 15 кВт каждый, в отношении земельных участков с кадастровыми номерами 59:01:4413627:206, 59:01:4811038:155, 59:01:5010019:186, 59:01:5010025:210, 59:01:5010038:155, 59:01:5110081:148, 59:01:5110103:139, 59:01:5110131:168 производственное отделение Пермские городские электрические сети филиала ПАО «Россети Урал» - «Пермэнерго» сообщает следующее.

Порядок технологического присоединения к электрическим сетям регламентирован Правилами технологического присоединения энергопринимающих устройств потребителей электрической энергии, объектов по производству электрической энергии, а также объектов электросетевого хозяйства, принадлежащих сетевым организациям и иным лицам, к электрическим сетям, утвержденными постановлением Правительства РФ от 27.12.2004 № 861 (далее – Правила ТП).

В силу пункта 6 Правил ТП технологическое присоединение осуществляется на основании договора, заключаемого между сетевой организацией и юридическим или физическим лицом. Перечень мероприятий по технологическому присоединению определяется в технических условиях.

Согласно пунктам 15, 25, 25.1 Правил ТП технические условия являются неотъемлемым приложением к соответствующему договору технологического присоединения и представляют собой техническое решение присоединения конкретного энергопринимающего устройства к сетям электросетевой организации, которое предусматривает точки присоединения, требования к усилению существующей сети, иные технические требования.



Следовательно, технические условия для технологического присоединения предоставляются заявителю сетевой организацией вместе с договором о технологическом присоединении.

При этом Правилами ТП не предусмотрена подготовка и выдача сетевой организацией частным лицам либо органам государственной власти (местного самоуправления) каких-либо предварительных технических условий на подключение к электрическим сетям без подачи заявки на технологическое присоединение.

На основании вышеизложенного, для получения технических условий и заключения договора на технологическое присоединение необходимо направить в адрес филиала ПАО «Россети Урал» – «Пермэнерго» соответствующую заявку на технологическое присоединение с указанием сведений и приложением необходимых документов в соответствии с Правилами ТП.

Дополнительно сообщаем, что при подготовке ГПЗУ необходимо предусмотреть коридоры для строительства кабельных линий и место для размещения трансформаторных подстанций.

Заявку на технологическое присоединение можно подать через единый портал электросетевых услуг группы компаний «Россети» на сайте: <https://портал-тп.рф>, через Мобильное приложение ПАО «Россети» или при очном приеме в Центре обслуживания клиентов филиала «Россети Урал» - «Пермэнерго» по адресу: г. Пермь, ул. Камчатовская, д. 26, а также почтовым отправлением по адресу: 614016, г. Пермь, ул. Камчатовская, 26. По дополнительным вопросам телефон контакт-центра: 8-800-220-0-220 (круглосуточно и бесплатно).

И.о. заместителя директора  
по технологическому присоединению



И.В. Гильмияров

Начальнику  
Департамента земельных  
отношений  
Администрации г. Перми

01.09.2025 № 51000-32-03149

на	059-21-01-10/2-2650	от	27.08.2025
№	(вх.№51000-13-13834),		(27.08.2025)
	059-21-01-10/2-2655		27.08.2025
	(вх.№51000-13-13839),		(27.08.2025),
	059-21-01-10/2-2683		27.08.2025
	(вх.№51000-13-13851)		(27.08.2025)

Пьянковой Л.В.

ул. Сибирская, 15,  
г. Пермь, 614000

e-mail: [dzo@perm.permkrai.ru](mailto:dzo@perm.permkrai.ru)

### ***О предоставлении информации***

Уважаемая Лариса Владимировна!


В ответ на Ваши обращения по вопросу предоставления информации о возможности подключения к системе теплоснабжения объектов, расположенных на следующих земельных участках по адресу:

- г. Пермь, Свердловский район (кад.№59:01:4413627:206; 59:01:4811038:155; 59:01:5010019:186; 59:01:5010025:210; 59:01:5010038:155; 59:01:5110081:148; 59:01:5110103:139; 59:01:5110131:168);
- г. Пермь, Орджоникидзевский район, (кад.№59:01:3810140:5);
- г. Пермь, Свердловский район, ул. 1-я Липогорская (кад.№59:01:4411009:207; 59:01:0000000:97944)

сообщаем, что данные объекты находятся вне зоны теплоснабжения ПАО «Т Плюс».

Для запроса информации о возможности подключения вышеуказанных объектов рекомендуем обратиться к собственникам близлежащих тепловых сетей/источников теплоснабжения или рассмотреть возможность альтернативных источников теплоснабжения.

Заместитель директора филиала  
по коммерции и развитию



А.В. Мартьянов



АДМИНИСТРАЦИЯ  
ГОРОДА ПЕРМИ  
ДЕПАРТАМЕНТ ЖИЛИЩНО-  
КОММУНАЛЬНОГО  
ХОЗЯЙСТВА

Ленина ул., д. 34, Пермь, 614015  
тел./факс (342) 212-29-55  
e-mail: communal@perm.permkrai.ru  
http://www.gorodperm.ru

09.09.2025 № 059-04-25/3-166-ри

На № 059-21-01-08-4491 от 08.09.2025

**О направлении информации  
о возможности  
технологического  
присоединения к сетям  
(в Свердловском районе)**

И.о. начальника  
аналитического отдела  
департамента земельных  
отношений администрации  
города Перми  
Надымовой Д.А.

Уважаемая Дарья Александровна!

На Ваш запрос о предоставлении информации о возможности подключения объектов капитального строительства к сетям теплоснабжения и наличии инженерных коммуникационных сетей и их охранных зон в границах земельных участков, сообщаем следующее.

В границах земельных участков с кадастровыми номерами:  
59:01:4413627:206, площадью 906 кв. м, расположенного в Свердловском районе города Перми,

59:01:4811038:155, площадью 1322 кв. м, расположенного в Свердловском районе города Перми,

59:01:5010019:186, площадью 1000 кв. м, расположенного в Свердловском районе города Перми,

59:01:5010025:210, площадью 1050 кв. м, расположенного в Свердловском районе города Перми,

59:01:5010038:155, площадью 1055 кв. м, расположенного в Свердловском районе города Перми,

59:01:5110081:148, площадью 1171 кв. м, расположенного в Свердловском районе города Перми,

59:01:5110103:139, площадью 594 кв. м, расположенного в Свердловском районе города Перми,

59:01:5110131:168, площадью 1222 кв. м, расположенного в Свердловском районе города Перми, отсутствует техническая возможность подключения объектов капитального строительства к сетям теплоснабжения.



В качестве альтернативного энергоресурса рекомендуем рассмотреть газ и обратиться в АО «Газпром газораспределение Пермь» филиал в городе Пермь, либо рассмотреть иные альтернативные энергоресурсы (электричество, дрова, пеллеты).

С уважением,  
первый заместитель  
начальника департамента



Ю.М. Кузнецов

Кузнецова Ольга Федоровна  
212-14-39  
DATE \\* MERGEFORMAT





Акционерное общество  
«Газпром газораспределение Пермь»  
(АО «Газпром газораспределение Пермь»)

Филиал в г. Пермь

ул. Уральская, 104, г. Пермь,  
Пермский край, Российская Федерация, 614107  
тел.: +7 (342) 262-79-07, +7 (342) 262-79-09  
e-mail: upr@pf.ugaz.ru, www.ugaz.ru

ОКПО 03295605, ОГРН 1025900512670, ИНН 5902183841, КПП 590602001

17.10.2025 № 179 - 7538  
на № ПФ-15971 от 16.10.2025

*О предоставлении информации*

Уважаемая Анна Андреевна!

В ответ на Ваше письмо исх. № 059-21-01-10/2-2640 от 26.08.2025 г., сообщаю, что техническая возможность подключения объектов капитального строительства, которые располагаются (будут располагаться) на земельных участках по адресу: г. Пермь, Свердловский район с кад. № 59:01:4413627:206; с кад. № 59:01:4811038:155, с кад. № 59:01:5010019:186, с кад. № 59:01:5010025:210, с кад. № 59:01:5010038:155, с предполагаемой максимальной нагрузкой (часовым расходом газа) 8 м<sup>3</sup>/час, к существующим сетям газораспределения имеется.

Для определения месторасположения газораспределительных сетей на интересующем земельном участке необходимо направить в адрес Филиала в г. Пермь АО «Газпром газораспределение Пермь» инженерно-топографический план на бумажном носителе, выполненный в масштабе 1:500, в координатах г. Перми, на котором отображены рельеф местности, объекты ситуации и границы интересующей территории.

Для рассмотрения вопроса о предоставлении технических условий на подключение (технологическое присоединение) Заявителю, намеревающемуся осуществить подключение к газораспределительным сетям объектов капитального строительства необходимо направить в адрес Пермского филиала АО «Газпром газораспределение Пермь» (на электронную почту [post@pf.ugaz.ru](mailto:post@pf.ugaz.ru); почтой России по адресу: 614107, Пермский край, г. Пермь, ул. Уральская, д. 104; через Единый центр предоставления услуг по адресу: г. Пермь, ул. Уральская, д. 104, каб. 101, график работы: пн-ср с 8:00 до 17:00, чт с 11:00 до 20:00, пт с 8:00 до 16:00, вторая суббота месяца с 08:00 до 16:00)

Исп. Чурагулова З.Р.  
Тел. 262-79-21


Департамент земельных отношений  
Администрации города Перми  
И.О. начальника отдела по  
формированию земельных участков  
департамента  
А.А. Трушевой

614000, г. Пермь,  
ул. Сибирская, д.15

Тел. (факс): 8(342)212-46-78  
e-mail: [dzo@gorodperm.ru](mailto:dzo@gorodperm.ru)

Заявку о заключении договора о подключении (технологическом присоединении) по типовой форме с пакетом документов в соответствии с п.11,16 Постановления Правительства Российской Федерации № 1547 от 13.09.2021 «Об утверждении Правил подключения (технологического присоединения) газоиспользующего оборудования и объектов капитального строительства к сетям газораспределения и о признании утратившими силу некоторых актов Правительства Российской Федерации».

Главный инженер филиала



И.В. Бухаринов

27.08.2025 г. № 110-13133

на № 110-23398 от 26.07.2025 г.

Начальнику аналитического  
отдела  
Департамента земельных  
отношений  
Администрации г. Перми  
А.А. Трушевской  
614015, г. Пермь,  
ул. Сибирская, 15

*О предоставлении информации  
о возможности подключения*

Уважаемая Анна Андреевна!

В ответ на Ваш запрос №059-21-01-10/2-2641 от 26.08.2025 г. о наличии технической возможности подключения к централизованным системам холодного водоснабжения и водоотведения земельных участков, расположенных в Свердловском районе г. Перми, с видом разрешенного использования «для индивидуального жилищного строительства», с планируемой величиной подключаемой нагрузки по водоснабжению и водоотведению – 1,0 м<sup>3</sup>/сут. каждый земельный участок и предоставлении информации о наличии сетей водопровода и канализации в границах указанных земельных участков, с указанием их охранной зоны, сообщаем следующее.

1. В районе земельного участка с кадастровым номером: 59:01:4413627:206, площадью 906 кв.м, в жилом районе Соболи отсутствуют централизованные сети водоснабжения и водоотведения, эксплуатируемые ООО «Новогор-Прикамье».

Ближайшие сети водоснабжения, эксплуатируемые ООО «НОВОГОР-Прикамье», располагаются в районе здания по Бродовскому тракту, 15 ориентировочно на расстоянии – 1,7 км от выше указанного земельного участка.

Ближайшие сети водоотведения, эксплуатируемые ООО «НОВОГОР-Прикамье», располагаются в районе зданий по ул. Героев Хасана, 109/2 ориентировочно на расстоянии – 2,4 км от выше указанного земельного участка.

Кроме того, подключение к централизованной системе водоотведения будет возможно после окончания ООО «НОВОГОР-Прикамье» мероприятий по реконструкции КНС «Крохалева», не ранее 4 кв. 2028 года.

При проектировании может быть применен альтернативный способ водоснабжения без подключения к централизованной системе водоснабжения (от скважины) и альтернативный способ канализования, без подключения к централизованной системе канализации г. Перми (отвод стоков на локальные очистные сооружения, канализование объекта в выгребную яму с последующим вывозом стоков спец. машинами), который должен соответствовать всем нормативным требованиям Российской Федерации.

Для сведения сообщаем, в связи с тем, что ООО «НОВОГОР-Прикамье» эксплуатирует только централизованные системы водоснабжения и водоотведения,

03.09.2025

059-21-01-10/1-1882

по вопросу возможности обеспечения индивидуального жилого дома холодным водоснабжением от скважины и отвода канализационных стоков локально, предлагаем вам обратиться в соответствующие организации, регулирующие недропользование.

Кроме того, ООО «НОВОГОР-Прикамье» не располагает сведениями о наличии сетей 3-х лиц в границах вышеуказанного земельного участка.

2. В районе земельного участка с кадастровым номером: 59:01:4811038:155, площадью 1322 кв.м, в жилом районе Голый Мыс отсутствуют централизованные сети водоснабжения и водоотведения, эксплуатируемые ООО «Новогор-Прикамье».

Ближайшие сети водоснабжения, эксплуатируемые ООО «НОВОГОР-Прикамье», располагаются в районе здания по Бродовскому тракту, 15 ориентировочно на расстоянии – 6,0 км от выше указанного земельного участка.

Ближайшие сети водоотведения, эксплуатируемые ООО «НОВОГОР-Прикамье», располагаются в районе зданий по ул. Героев Хасана, 109/2 ориентировочно на расстоянии – 6,8 км от выше указанного земельного участка.

Кроме того, подключение к централизованной системе водоотведения будет возможно после окончания ООО «НОВОГОР-Прикамье» мероприятий по реконструкции КНС «Крохалева», не ранее 4 кв. 2028 года.

При проектировании может быть применен альтернативный способ водоснабжения без подключения к централизованной системе водоснабжения (от скважины) и альтернативный способ канализования, без подключения к централизованной системе канализации г. Перми (отвод стоков на локальные очистные сооружения, канализование объекта в выгребную яму с последующим вывозом стоков спец. машинами), который должен соответствовать всем нормативным требованиям Российской Федерации.

Для сведения сообщаем, в связи с тем, что ООО «НОВОГОР-Прикамье» эксплуатирует только централизованные системы водоснабжения и водоотведения, по вопросу возможности обеспечения индивидуального жилого дома холодным водоснабжением от скважины и отвода канализационных стоков локально, предлагаем вам обратиться в соответствующие организации, регулирующие недропользование.

Кроме того, ООО «НОВОГОР-Прикамье» не располагает сведениями о наличии сетей 3-х лиц в границах вышеуказанного земельного участка.

3. В районе земельных участков с кадастровыми номерами: 59:01:5010019:186, площадью 1000 кв.м, 59:01:5010025:210, площадью 1050 кв.м, 59:01:5010038:155, площадью 1055 кв.м, в жилом районе Ново-Бродовский отсутствуют централизованные сети водоснабжения и водоотведения, эксплуатируемые ООО «Новогор-Прикамье».

Ближайшие сети водоснабжения, эксплуатируемые ООО «НОВОГОР-Прикамье», располагаются в районе здания по Бродовскому тракту, 15 ориентировочно на расстоянии – 10,0 км от выше указанных земельных участков.

Ближайшие сети водоотведения, эксплуатируемые ООО «НОВОГОР-Прикамье», располагаются в районе зданий по ул. Героев Хасана, 109/2 ориентировочно на расстоянии – 11,0 км от выше указанных земельных участков.

Кроме того, подключение к централизованной системе водоотведения будет возможно после окончания ООО «НОВОГОР-Прикамье» мероприятий по реконструкции КНС «Крохалева», не ранее 4 кв. 2028 года.

При проектировании может быть применен альтернативный способ водоснабжения без подключения к централизованной системе водоснабжения (от скважины) и альтернативный способ канализования, без подключения к централизованной системе канализации г. Перми (отвод стоков на локальные очистные сооружения, канализование объекта в выгребную яму с последующим вывозом стоков спец. машинами), который должен соответствовать всем нормативным требованиям Российской Федерации.

Для сведения сообщаем, в связи с тем, что ООО «НОВОГОР-Прикамье» эксплуатирует только централизованные системы водоснабжения и водоотведения, по вопросу возможности обеспечения индивидуального жилого дома холодным водоснабжением от скважины и отвода канализационных стоков локально, предлагаем вам обратиться в соответствующие организации, регулирующие недропользование.

Кроме того, ООО «НОВОГОР-Прикамье» не располагает сведениями о наличии сетей 3-х лиц в границах вышеуказанного земельного участка.

4. В районе земельных участков с кадастровыми номерами: 59:01:5110081:148, площадью 1171 кв.м, 59:01:5110131:168, площадью 1222 кв.м на настоящий момент, пропускная способность магистральных сетей водоснабжения и водоотведения поселка Новые Ляды, к которым возможно подключение вышеуказанных земельных участков в соответствии с установленными законодательством нормами, является недостаточной.

В частности, для создания технической возможности требуется реконструкция данных магистральных сетей (увеличение их пропускной способности).

Для наличия технической возможности подключения к сетям водоснабжения необходимо:

1 вариант: Запроектировать и построить блокировочную сеть водопровода Д-200 мм от фильтровальной станции пос. Новые Ляды по ул. 40 лет Победы, 4 до ул. Ключевая и блокировочную сеть водопровода Д-150 мм по ул. Ключевая от ул. Чкалова до ул. Лядовская, протяженностью 2350 м.


2 вариант: Запроектировать и построить блокировочную сети водопровода Д-200 мм от фильтровальной станции пос. Новые Ляды по ул. 40 лет Победы, 4 до ул. Покрышкина и блокировочную сеть водопровода Д-150 мм по ул. Ключевая от ул. Чкалова до ул. Лядовская, протяженностью 2700 м.

Для наличия технической возможности подключения к сетям водоотведения необходимо:

1. Запроектировать и выполнить реконструкцию КНС по ул. Береговая, 46 и напорного коллектора.

2. Запроектировать и построить 2-ой напорный коллектор от КНС по ул. Береговая, 46, диаметр сети принять по расчету с учетом существующей и перспективной застройки, не менее 150-200 мм, протяженностью 1050 м.

Указанные мероприятия по увеличению мощности (пропускной способности сетей) пос. Новые Ляды, обеспечивающие техническую возможность подключения объектов, Схемами водоснабжения и водоотведения г. Перми, утв. Постановлением администрации г. Перми №1085 от 28.12.2018 г. на период до 2028 г.



(в действующей редакции), (далее – Схемы) за источником финансирования «плата за подключение», «ООО «НОВОГОР-Прикамье» и Инвестиционной программой в сфере холодного водоснабжения, водоотведения и очистки сточных вод на территории г. Перми ООО «Новая городская инфраструктура Прикамья» на период 2023-2027 гг., утв. Приказом Министерства тарифного регулирования и энергетики Пермского края №46-02-41-9 от 02.09.2022 г. (в действующей редакции), не предусмотрены.

Текущий источник финансирования указанных мероприятий в Схемах, табл. 6.3 «Источники финансирования основных мероприятий», №п.п. 4.8.1 «Строительство сетей водоснабжения в мкр. Новые Ляды» предусмотрен «бюджет», в и табл. 3.5 «Источники финансирования основных мероприятий», №п.п. 2.3.20 «Строительство 2-го напорного коллектора КНС «Новые Ляды-1», №п.п. 5.1.27 «Реконструкция КНС «Новые Ляды-1» предусмотрен «бюджет», в связи с чем, ООО «НОВОГОР-Прикамье» не обладает информацией о порядке и сроках реализации мероприятий.

На основании вышеизложенного, на текущую дату техническая возможность подключения вышеуказанного земельного участка к централизованным системам холодного водоснабжения и водоотведения отсутствует вследствие отсутствия резерва мощности (пропускной способности сетей и/или сооружений пос. Новые Ляды) и отсутствия в Инвестиционной программе мероприятий, обеспечивающих данную техническую возможность.

Таким образом, в соответствии с п. 44 Правил подключения (технологического присоединения) объектов капитального строительства к централизованным системам горячего водоснабжения, холодного водоснабжения и (или) водоотведения, утв. Постановлением Правительства РФ от 30.11.2021 N 2130, вопрос о подключении земельного участка к централизованной системе водоотведения не может быть решен до момента выполнения указанных мероприятий.

Альтернативным методом снабжения водой вышеуказанного земельного участка может быть скважина, отвод канализационных стоков возможен на локальные очистные сооружения либо в выгребную яму с последующим вывозом стоков спец. машинами.

Для сведения сообщаем, в связи с тем, что ООО «НОВОГОР-Прикамье» эксплуатирует только централизованные системы водоснабжения и водоотведения, по вопросу возможности обеспечения индивидуального жилого дома холодным водоснабжением от скважины и отвода канализационных стоков локально, предлагаем вам обратиться в соответствующие организации, регулирующие недропользование.

Кроме того, ООО «НОВОГОР-Прикамье» не располагает сведениями о наличии сетей 3-х лиц в границах вышеуказанного земельного участка.

5. Для возможности подключения земельного участка с кадастровым номером 59:01:5110103:139, площадью 594 кв.м в мкр. Новые Ляды необходимо выполнить мероприятия по ликвидации технологических разрывов по сетям водопровода и канализации, то есть создание водопроводных и/или канализационных сетей и объектов на них от существующих сетей централизованной системы холодного водоснабжения и/или водоотведения (объектов такой системы) до точек подключения (технологического присоединения) объектов капитального строительства заявителя (п. 13 ст. 18 Федерального закона от 07.12.2011 г.

№ 416-ФЗ «О водоснабжении и водоотведении», п. 85 Основ ценообразования в сфере водоснабжения и водоотведения, утв. постановлением Правительства РФ от 13.05.2013 г. N 406), а именно:

1. Запроектировать и построить сеть водопровода от точки подключения Объекта до сети водопровода Д-110 мм по ул. Белинского, ориентировочной протяженностью – 660,0 м. В соответствии с требованиями п. 11.5. СП 31.13330.2021 и п. 8.5 СП8.13130 необходимо выполнить кольцевание водопроводных сетей для подачи воды на противопожарные или на хозяйственно-противопожарные нужды независимо от расхода воды на пожаротушение, при длине линий водопроводов свыше 200 м.

2. Запроектировать и построить сеть водоотведения от точки подключения стоков Объекта до коллектора Д-500 мм вдоль ул. 40-летия Победы, ориентировочной протяженностью – 750,0 м.

Ввиду отсутствия данных о посадке проектируемого объекта, длины технологических разрывов до сетей водоснабжения и водоотведения указаны ориентировочно.

В случае наличия в границах земельного участка существующих сетей водоснабжения и (или) водоотведения размещение объекта предусмотреть строго за пределами охранных зон сетей в соответствии норм СП.

Ввиду отсутствия данных о посадке объекта и, соответственно, точных длин технологических разрывов до сетей водоснабжения и водоотведения, а так же информации о технических характеристиках и параметрах объекта, исходя из которых определяются планируемые расходы на нужды наружного и внутреннего пожаротушения (класс функциональной пожарной опасности объекта, степень огнестойкости здания, класс конструктивной пожарной опасности, категория зданий и сооружений по взрывопожарной и пожарной опасности, этажность, строительный объем (м<sup>3</sup>) здания, количество пожарных кранов в проектируемом объекте и т.д.), ООО «НОВОГОР-Прикамье» не может определить точные объемы мероприятий для наличия технической возможности подключения объекта.


Подключение земельного участка с кадастровым номером 59:01:5110103:139, площадью 594 кв.м в мкр. Новые Ляды в Свердловском районе г. Перми, с видом разрешенного использования «для индивидуального жилищного строительства», к сетям водоснабжения и водоотведения будет возможно только после выполнения вышеуказанных мероприятий.

Сведениями о наличии сетей 3-х лиц в границах вышеуказанного земельного участка ООО «НОВОГОР-Прикамье» не располагает.

В случае намерения строительства на данном земельном участке, Заявитель (правообладатель земельного участка), в соответствии с Постановлением Правительства РФ от 30.11.2021 N 2130 "Об утверждении Правил подключения (технологического присоединения) объектов капитального строительства к централизованным системам горячего водоснабжения, холодного водоснабжения и (или) водоотведения», должен получить технические условия на присоединение к сетям водопровода и канализации в ООО «НОВОГОР-Прикамье». При этом обязательства ООО «НОВОГОР-Прикамье» по обеспечению подключения объекта капитального строительства к сетям водопровода и канализации в соответствии

с выданными Заявителю техническими условиями прекращаются в случае, если в течение 12 календарных месяцев (при комплексном развитии территории в течение 36 календарных месяцев) со дня выдачи технических условий, Заявителем не будет подано заявление о подключении. В случае заключения договора о подключении технические условия, являющиеся приложением к такому договору, действуют до окончания срока действия такого договора.

Технический директор



А.А. Политов

Исп.: В.Н. Каюрова, тел. +7 (342) 2100-600 доб. 22-25, 43-37

Публичное акционерное общество «Ростелеком»

ул. Гончарная, д. 30, стр. 1  
г. Москва, Россия, 115172  
тел.: +7 (499) 999-80-22, +7 (499) 999-82-83  
факс: +7 (499) 999-82-22  
e-mail: rostelecom@rt.ru, web: www.rt.ru

№ \_\_\_\_\_ от \_\_\_\_\_

На 059-21-01-10/2-2644 26.08.2025

**Начальнику аналитического отдела  
Департамента земельных отношений  
Администрации г. Перми****А.А. Трушевой****ул. Сибирская, д. 15,  
г. Пермь, 614015,  
тел.: (342) 212-90-54****О возможности технологического  
присоединения**

Уважаемая Анна Андреевна!

На Ваше обращение сообщаем, что технологическое присоединение к сетям связи ПАО «Ростелеком» земельных участков:

- с кадастровым номером 59:01:4413627:206, расположенного по адресу: Пермский край, г. Пермь, Свердловский район, может быть произведено к узлу ВОЛС (г. Пермь, ул. Нейвинская, д. 14а), максимальную нагрузку в точке подключения (технологического присоединения) определить на стадии проектирования. В границах испрашиваемого земельного участка сети ПАО «Ростелеком» отсутствуют;

- с кадастровым номером 59:01:4811038:155, расположенного по адресу: Пермский край, г. Пермь, Свердловский район, может быть произведено к узлу ВОЛС (г. Пермь, ул. Нейвинская, д. 14а), максимальную нагрузку в точке подключения (технологического присоединения) определить на стадии проектирования. В границах испрашиваемого земельного участка сети ПАО «Ростелеком» отсутствуют;

- с кадастровым номером 59:01:5010019:186, расположенного по адресу: Пермский край, г. Пермь, Свердловский район, может быть произведено к узлу ВОЛС (г. Пермь, ул. Патриса Лумумбы, д. 6), максимальную нагрузку в точке подключения (технологического присоединения) определить на стадии проектирования. В границах испрашиваемого земельного участка сети ПАО «Ростелеком» отсутствуют;

- с кадастровым номером 59:01:5010025:210, расположенного по адресу: Пермский край, г. Пермь, Свердловский район, может быть произведено к узлу ВОЛС (г. Пермь, ул. Патриса Лумумбы, д. 6), максимальную нагрузку в точке подключения (технологического присоединения) определить на стадии проектирования. В границах испрашиваемого земельного участка сети ПАО «Ростелеком» отсутствуют;

- с кадастровым номером 59:01:5010038:155, расположенного по адресу: Пермский край, г. Пермь, Свердловский район, может быть произведено к узлу ВОЛС (г. Пермь, ул. Патриса Лумумбы, д. 6), максимальную нагрузку в точке подключения (технологического присоединения) определить на стадии

08.09.2025

059-21-01-10/1-1912

проектирования. В границах испрашиваемого земельного участка сети ПАО «Ростелеком» отсутствуют;

- с кадастровым номером 59:01:5110081:148, расположенного по адресу: Пермский край, г. Пермь, Свердловский район, может быть произведено к узлу ВОЛС (г. Пермь, п. Новые Ляды, ул. Мира, д. 3), максимальную нагрузку в точке подключения (технологического присоединения) определить на стадии проектирования. В границах испрашиваемого земельного участка сети ПАО «Ростелеком» отсутствуют;

- с кадастровым номером 59:01:5110103:139, расположенного по адресу: Пермский край, г. Пермь, Свердловский район, может быть произведено к узлу ВОЛС (г. Пермь, п. Новые Ляды, ул. Мира, д. 3), максимальную нагрузку в точке подключения (технологического присоединения) определить на стадии проектирования. В границах испрашиваемого земельного участка сети ПАО «Ростелеком» отсутствуют;

- с кадастровым номером 59:01:5110131:168, расположенного по адресу: Пермский край, г. Пермь, Свердловский район, может быть произведено к узлу ВОЛС (г. Пермь, п. Новые Ляды, ул. Мира, д. 3), максимальную нагрузку в точке подключения (технологического присоединения) определить на стадии проектирования. В границах испрашиваемого земельного участка сети ПАО «Ростелеком» отсутствуют.

Для подключения (технологического присоединения) вышеуказанных объектов к сетям электросвязи ПАО «Ростелеком» необходим запрос правообладателя земельного участка на выдачу технических условий подключения или заявка о заключении договора о подключении в порядке, определенном действующим законодательством.

Срок действия технических условий составляет 3 года со дня выдачи.


В случае, если в течение 1 года со дня выдачи технических условий заявителем не будет подана заявка о подключении, срок действия технических условий прекращается («Правила подключения (технологического присоединения) объектов капитального строительства к сетям электросвязи», утвержденные постановлением Правительства РФ от 01.07.2022 № 1196).

Для получения технических условий на подключение к сетям связи ПАО «Ростелеком» необходимо обратиться в Отдел продаж и обслуживания по адресу: г. Пермь, ул. Крупской, 2, тел.: (342) 235-57-34 или направить запрос на perm-mail@ural.rt.ru.

С уважением,

**Руководитель направления технических условий и согласований Урал  
Управления технических условий и согласований проектов на инженерных сетях Центра технического учета Департамента технического учета Корпоративного центра**

Семёнова Марина Николаевна  
тел.: (342) 235-40-53  
semenova-mn@ural.rt.ru



Филиал публично-правовой компании «Роскадастр» по Пермскому краю  
полное наименование органа регистрации прав

Выписка из Единого государственного реестра недвижимости об объекте недвижимости

Сведения о характеристиках объекта недвижимости

На основании запроса от 13.01.2026, поступившего на рассмотрение 13.01.2026, сообщаем, что согласно записям Единого государственного реестра недвижимости:

Раздел 1 Лист 1

Земельный участок			
вид объекта недвижимости			

Лист № 1 раздела 1	Всего листов раздела 1: 3	Всего разделов: 5	Всего листов выписки: 7
--------------------	---------------------------	-------------------	-------------------------

13.01.2026г. № КУВИ-001/2026-1784807	
Кадастровый номер:	59:01:5010025:210
Номер кадастрового квартала:	59:01:5010025
Дата присвоения кадастрового номера:	24.05.2024

Ранее присвоенный государственный учетный номер:	данные отсутствуют
Адрес:	Российская Федерация, Пермский край, городской округ Пермский, город Пермь, жилой район Новобродовский, улица Смородиновая, з/у 4
Площадь:	1050 +/- 3
Кадастровая стоимость, руб.:	1096000.5
Кадастровые номера расположенных в пределах земельного участка объектов недвижимости:	данные отсутствуют
Кадастровые номера объектов недвижимости, из которых образован объект недвижимости:	данные отсутствуют
Кадастровые номера образованных объектов недвижимости:	данные отсутствуют
Категория земель:	Земли населенных пунктов
Виды разрешенного использования:	Для индивидуального жилищного строительства
Сведения о кадастровом инженере:	Казакова Анастасия Валерьевна, № 1764, в Саморегулируемая организация Ассоциация кадастровых инженеров "Содружество", СНИЛС 10371669743, договор на выполнение кадастровых работ от 13.03.2024 № 0356500001424000280, дата завершения кадастровых работ: 21.05.2024
Сведения о лесах, водных объектах и об иных природных объектах, расположенных в пределах земельного участка:	данные отсутствуют



ДОКУМЕНТ ПОДПИСАН  
ЭЛЕКТРОННОЙ ПОДПИСЬЮ

Сертификат: 0091AAF5A599507BC7E6D39D2DFA052F9A

Владелец: ФЕДЕРАЛЬНАЯ СЛУЖБА ГОСУДАРСТВЕННОЙ  
РЕГИСТРАЦИИ, КАДАСТРА И КАРТОГРАФИИ  
Действителен: с 16.09.2025 по 10.12.2026

полное наименование должности

инициалы, фамилия

Земельный участок			
вид объекта недвижимости			
Лист № 2 раздела 1	Всего листов раздела 1: 3	Всего разделов: 5	Всего листов выписки: 7
13.01.2026г. № КУВИ-001/2026-1784807			
Кадастровый номер:		59:01:5010025:210	
Сведения о том, что земельный участок полностью расположен в границах зоны с особыми условиями использования территории, территории объекта культурного наследия, публичного сервитута:	Земельный участок полностью расположен в границах зоны с реестровым номером 59:32-6.553 от 27.04.2015, ограничение использования земельного участка в пределах зоны: Постановление Правительства РФ от 11.03.2010 N 138 "Об утверждении Федеральных правил использования воздушного пространства Российской Федерации": "Запрещается размещать в полосах воздушных подходов на удалении до 30 км, а вне полос воздушных подходов - до 15 км от контрольной точки аэродрома объекты выбросов (размещения) отходов, животноводческие фермы, скотобойни и другие объекты, способствующие привлечению и массовому скоплению птиц.", вид/наименование: Зона с особыми условиями использования - Приаэродромная территория аэродрома аэропорта Большое Савино, тип: Охранная зона транспорта, дата решения: 11.03.2010, номер решения: 138, наименование ОГВ/ОМСУ: Правительство Российской Федерации		
Сведения о том, что земельный участок расположен в границах особой экономической зоны, территории опережающего развития, зоны территориального развития в Российской Федерации, игровой зоны:	данные отсутствуют		
Сведения о том, что земельный участок расположен в границах особо охраняемой природной территории, Байкальской природной территории и ее экологических зон, лесопарковом зеленом поясе, охотничьего угодья, лесничества:	данные отсутствуют		
Сведения о расположении земельного участка и (или) расположенного на нем объекта недвижимости в границах территории, в отношении которой принято решение о резервировании земель для государственных или муниципальных нужд:	данные отсутствуют		
Сведения о результатах проведения государственного земельного надзора:	данные отсутствуют		
Сведения о расположении земельного участка в границах территории, в отношении которой утвержден проект межевания территории:	данные отсутствуют		
Условный номер земельного участка:	данные отсутствуют		

	ДОКУМЕНТ ПОДПИСАН ЭЛЕКТРОННОЙ ПОДПИСЬЮ	
Сертификат: 0091AAF5A599507BC7E6D39D2DFA052F9A Владелец: ФЕДЕРАЛЬНАЯ СЛУЖБА ГОСУДАРСТВЕННОЙ РЕГИСТРАЦИИ, КАДАСТРА И КАРТОГРАФИИ Действителен: с 16.09.2025 по 10.12.2026		инициалы, фамилия
полное наименование должности		

Земельный участок			
вид объекта недвижимости			
Лист № 3 раздела 1	Всего листов раздела 1: 3	Всего разделов: 5	Всего листов выписки: 7
13.01.2026г. № КУВИ-001/2026-1784807			
Кадастровый номер:		59:01:5010025:210	
Сведения о принятии акта и (или) заключении договора, предусматривающих предоставление в соответствии с земельным законодательством исполнительным органом государственным органом власти или органом местного самоуправления, находящегося в государственной или муниципальной собственности земельного участка для строительства наемного дома социального использования или наемного дома коммерческого использования:		данные отсутствуют	
Сведения о том, что земельный участок или земельные участки образованы на основании решения об изъятии земельного участка и (или) расположенного на нем объекта недвижимости для государственных или муниципальных нужд:		данные отсутствуют	
Сведения о том, что земельный участок образован из земель или земельного участка, государственная собственность на которые не разграничена:		Земельный участок образован из земель или земельного участка, государственная собственность на которые не разграничена. В соответствии с Федеральным законом от 25 октября 2001 г. № 137-ФЗ "О введении в действие Земельного кодекса Российской Федерации" орган Муниципальное образование город Пермь уполномочен на распоряжение таким земельным участком.	
Сведения о наличии земельного спора о местоположении границ земельных участков:		данные отсутствуют	
Статус записи об объекте недвижимости:		Сведения об объекте недвижимости имеют статус "актуальные"	
Особые отметки:		Сведения об ограничениях права на объект недвижимости, обременениях данного объекта, не зарегистрированных в реестре прав, ограничений прав и обременений недвижимого имущества: вид ограничения (обременения): ограничения прав на земельный участок, предусмотренные статьей 56 Земельного кодекса Российской Федерации; срок действия: с 24.05.2024; реквизиты документа-основания: постановление "Об утверждении Федеральных правил использования воздушного пространства Российской Федерации" от 11.03.2010 № 138 выдан: Правительство Российской Федерации. Земельный участок подлежит снятию с государственного кадастрового учета по истечении пяти лет со дня его государственного кадастрового учета, если на него не будут зарегистрированы права. Сведения, необходимые для заполнения разделов: 2 - Сведения о зарегистрированных правах; 4 - Сведения о частях земельного участка, отсутствуют.	
Получатель выписки:		Департамент земельных отношений администрации города Перми	



ДОКУМЕНТ ПОДПИСАН  
ЭЛЕКТРОННОЙ ПОДПИСЬЮ

Сертификат: 0091AAF5A599507BC7E6D39D2DFA052F9A

Владелец: ФЕДЕРАЛЬНАЯ СЛУЖБА ГОСУДАРСТВЕННОЙ

РЕГИСТРАЦИИ, КАДАСТРА И КАРТОГРАФИИ

Действителен: с 16.09.2025 по 10.12.2026

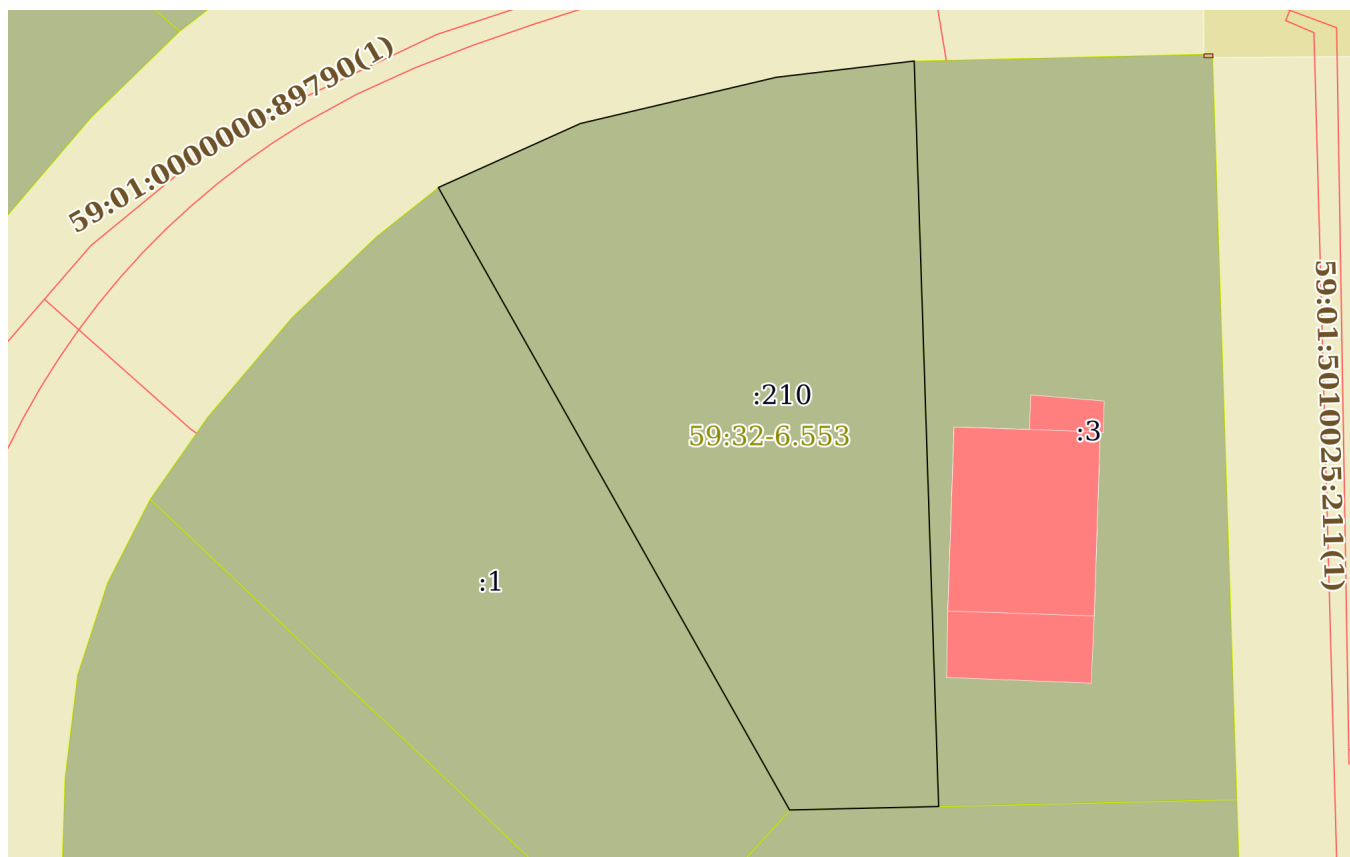
полное наименование должности

инициалы, фамилия

Выписка из Единого государственного реестра недвижимости об объекте недвижимости  
Описание местоположения земельного участка

Земельный участок			
вид объекта недвижимости			
Лист № 1 раздела 3	Всего листов раздела 3: 1	Всего разделов: 5	Всего листов выписки: 7
13.01.2026г. № КУВИ-001/2026-1784807			
Кадастровый номер:		59:01:5010025:210	

План (чертеж, схема) земельного участка



Масштаб 1:500	Условные обозначения:
---------------	-----------------------

полное наименование должности	 ДОКУМЕНТ ПОДПИСАН ЭЛЕКТРОННОЙ ПОДПИСЬЮ	инициалы, фамилия
	Сертификат: 0091AAF5A599507BC7E6D39D2DFA052F9A Владелец: ФЕДЕРАЛЬНАЯ СЛУЖБА ГОСУДАРСТВЕННОЙ РЕГИСТРАЦИИ, КАДАСТРА И КАРТОГРАФИИ Действителен: с 16.09.2025 по 10.12.2026	

## Выписка из Единого государственного реестра недвижимости об объекте недвижимости

## Описание местоположения земельного участка

Земельный участок			
вид объекта недвижимости			
Лист № 1 раздела 3.1	Всего листов раздела 3.1: 1	Всего разделов: 5	Всего листов выписки: 7
13.01.2026г. № КУВИ-001/2026-1784807			
Кадастровый номер:		59:01:5010025:210	

Описание местоположения границ земельного участка							
№ п/п	Номер точки		Дирекционный угол	Горизонтальное проложение, м	Описание закрепления на местности	Кадастровые номера смежных участков	Сведения об адресах правообладателей смежных земельных участков
	начальная	конечная					
1	2	3	4	5	6	7	8
1	1.1.1	1.1.2	178°7.3'	50.01	данные отсутствуют	59:01:5010025:3	адрес отсутствует
2	1.1.2	1.1.3	268°40.9'	9.99	данные отсутствуют	59:01:5010025:5	адрес отсутствует
3	1.1.3	1.1.4	330°34.4'	47.91	данные отсутствуют	59:01:5010025:1	614089, Пермский край, г. Пермь, ул. Смородиновая, д. 6; Пермский край, г. Пермь, Свердловский район, ул. Смородиновая, д.6; адрес отсутствует
4	1.1.4	1.1.5	65°44.5'	10.44	данные отсутствуют	данные отсутствуют	данные отсутствуют
5	1.1.5	1.1.6	76°43.0'	13.49	данные отсутствуют	данные отсутствуют	данные отсутствуют
6	1.1.6	1.1.1	83°16.3'	9.3	данные отсутствуют	данные отсутствуют	данные отсутствуют



ДОКУМЕНТ ПОДПИСАН  
ЭЛЕКТРОННОЙ ПОДПИСЬЮ

Сертификат: 0091AAF5A599507BC7E6D39D2DFA052F9A

Владелец: ФЕДЕРАЛЬНАЯ СЛУЖБА ГОСУДАРСТВЕННОЙ  
РЕГИСТРАЦИИ, КАДАСТРА И КАРТОГРАФИИ  
Действителен: с 16.09.2025 по 10.12.2026

полное наименование должности

инициалы, фамилия

## Выписка из Единого государственного реестра недвижимости об объекте недвижимости

## Описание местоположения земельного участка

Земельный участок			
вид объекта недвижимости			
Лист № 1 раздела 3.2	Всего листов раздела 3.2: 1	Всего разделов: 5	Всего листов выписки: 7
13.01.2026г. № КУВИ-001/2026-1784807			
Кадастровый номер:		59:01:5010025:210	

Сведения о характерных точках границы земельного участка				
Система координат МСК-59, зона 2 (59)				
Номер точки	Координаты, м		Описание закрепления на местности	Средняя квадратичная погрешность определения координат характерных точек границ земельного участка, м
	X	Y		
1	2	3	4	5
1	508974.58	2241512.62	Закрепление отсутствует	0.1
2	508924.6	2241514.26	Закрепление отсутствует	0.1
3	508924.37	2241504.27	Закрепление отсутствует	0.1
4	508966.1	2241480.73	Закрепление отсутствует	0.1
5	508970.39	2241490.25	Закрепление отсутствует	0.1
6	508973.49	2241503.38	Закрепление отсутствует	0.1
1	508974.58	2241512.62	Закрепление отсутствует	0.1



ДОКУМЕНТ ПОДПИСАН  
ЭЛЕКТРОННОЙ ПОДПИСЬЮ

Сертификат: 0091AAF5A599507BC7E6D39D2DFA052F9A

Владелец: ФЕДЕРАЛЬНАЯ СЛУЖБА ГОСУДАРСТВЕННОЙ

РЕГИСТРАЦИИ, КАДАСТРА И КАРТОГРАФИИ

Действителен: с 16.09.2025 по 10.12.2026

полное наименование должности

инициалы, фамилия

Выписка из Единого государственного реестра недвижимости об объекте недвижимости  
Сведения о частях земельного участка

Земельный участок			
вид объекта недвижимости			
Лист № 1 раздела 4.1	Всего листов раздела 4.1: 1	Всего разделов: 5	Всего листов выписки: 7
13.01.2026г. № КУВИ-001/2026-1784807			
Кадастровый номер:		59:01:5010025:210	
Учетный номер части	Площадь, м2	Содержание ограничения в использовании или ограничения права на объект недвижимости или обременения объекта недвижимости	
1	2	3	
	Весь	вид ограничения (обременения): ограничения прав на земельный участок, предусмотренные статьей 56 Земельного кодекса Российской Федерации; Срок действия: не установлен; реквизиты документа-основания: постановление "Об утверждении Федеральных правил использования воздушного пространства Российской Федерации" от 11.03.2010 № 138 выдан: Правительство Российской Федерации; Содержание ограничения (обременения): Постановление Правительства РФ от 11.03.2010 N 138 "Об утверждении Федеральных правил использования воздушного пространства Российской Федерации": "Запрещается размещать в полосах воздушных подходов на удалении до 30 км, а вне полос воздушных подходов - до 15 км от контрольной точки аэродрома объекты выбросов (размещения) отходов, животноводческие фермы, скотобойни и другие объекты, способствующие привлечению и массовому скоплению птиц."; Реестровый номер границы: 59:32-6.553; Вид объекта реестра границ: Зона с особыми условиями использования территории; Вид зоны по документу: Зона с особыми условиями использования - Приаэродромная территория аэродрома аэропорта Большое Савино; Тип зоны: Охранная зона транспорта	

полное наименование должности	 ДОКУМЕНТ ПОДПИСАН ЭЛЕКТРОННОЙ ПОДПИСЬЮ	инициалы, фамилия
	Сертификат: 0091AAF5A599507BC7E6D39D2DFA052F9A Владелец: ФЕДЕРАЛЬНАЯ СЛУЖБА ГОСУДАРСТВЕННОЙ РЕГИСТРАЦИИ, КАДАСТРА И КАРТОГРАФИИ Действителен: с 16.09.2025 по 10.12.2026	

УТВЕРЖДЕНА  
приказом Министерства строительства  
и жилищно-коммунального хозяйства  
Российской Федерации  
от 25 апреля 2017 г. № 741/пр

**Градостроительный план земельного участка №**

Р Ф - 5 9 - 2 - 0 3 - 0 - 0 0 - 2 0 2 5 - 2 2 3 6 - 0

**Градостроительный план земельного участка подготовлен на основании**

заявления Департамента земельных отношений администрации города Перми от 29.08.2025

(реквизиты заявления правообладателя земельного участка, иного лица в случаях, предусмотренных частями 1.1 и 1.2 статьи 57.3 Градостроительного кодекса Российской Федерации, с указанием ф.и.о. заявителя – физического лица, либо реквизиты заявления и наименование заявителя – юридического лица о выдаче градостроительного плана земельного участка)

**Местонахождение земельного участка**

край Пермский

(субъект Российской Федерации)

Пермь, ж/р Ново-Бродовский, ул. Смородиновая

(муниципальный район или городской округ)

(поселение)

**Описание границ земельного участка (образуемого земельного участка):**

Обозначение (номер) характерной точки	Перечень координат характерных точек в системе координат, используемой для ведения Единого государственного реестра недвижимости	
	X	Y
1	508966.10	2241480.73
2	508970.39	2241490.25
3	508973.49	2241503.38
4	508974.58	2241512.62
5	508924.60	2241514.26
6	508924.37	2241504.27
1	508966.10	2241480.73

**Кадастровый номер земельного участка** (при наличии) или в случаях, предусмотренных частями 1.1 и 1.2 статьи 57.3 Градостроительного кодекса Российской Федерации, условный номер образуемого земельного участка на основании утвержденных проекта межевания территории и (или) схемы расположения земельного участка или земельных участков на кадастровом плане территории

59:01:5010025:210

**Площадь земельного участка**

1050 кв.м

**Информация о расположенных в границах земельного участка объектах капитального строительства**

Объекты капитального строительства отсутствуют

**Информация о границах зоны планируемого размещения объекта капитального строительства в соответствии с утвержденным проектом планировки территории (при наличии)**

Информация отсутствует

Обозначение (номер) характерной точки	Перечень координат характерных точек в системе координат, используемой для ведения Единого государственного реестра недвижимости	
	X	Y
-	-	-

**Реквизиты проекта планировки территории и (или) проекта межевания территории в случае, если земельный участок расположен в границах территории, в отношении которой утверждены проект планировки территории и (или) проект межевания территории**

Постановление администрации города Перми от 22.12.2017 № 1178 «Об утверждении проекта планировки территории 5 и проекта межевания территории 5 (в том числе в части СТН, часть Ж1, часть Ж13, часть И14, часть Г7, Г6, часть Ж8, часть Ж9, часть И8, И15, И16, И25, Д1, Д6, И9, И1, И5, И6, И22, И23, Ж10, часть Ж3, И19, И20) в Дзержинском, Индустриальном, Свердловском, Мотовилихинском, Орджоникидзевском районах города Перми»

(указывается в случае, если земельный участок расположен в границах территории, в отношении которой утверждены проект планировки территории и (или) проект межевания территории)

**Информация о расположении земельного участка в границах территории, в отношении которой принято решение о комплексном развитии территории и (или) заключен договор о комплексном развитии территории**

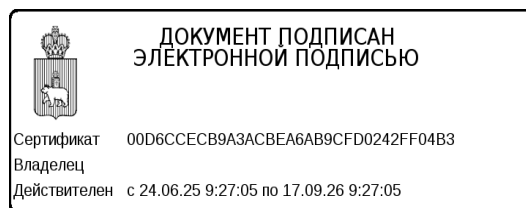
Информация отсутствует

(указывается в случае, если земельный участок расположен в границах территории в отношении которой принято решение о комплексном развитии территории и (или) заключен договор о комплексном развитии территории)

**Градостроительный план подготовлен**

Раковой Еленой Александровной, начальником отдела выдачи градостроительных планов земельных участков управления градостроительной деятельности города Перми Министерства по управлению имуществом и градостроительной деятельности Пермского края  
(ф.и.о., должность уполномоченного лица, наименование органа)

М.П.  
(при наличии)

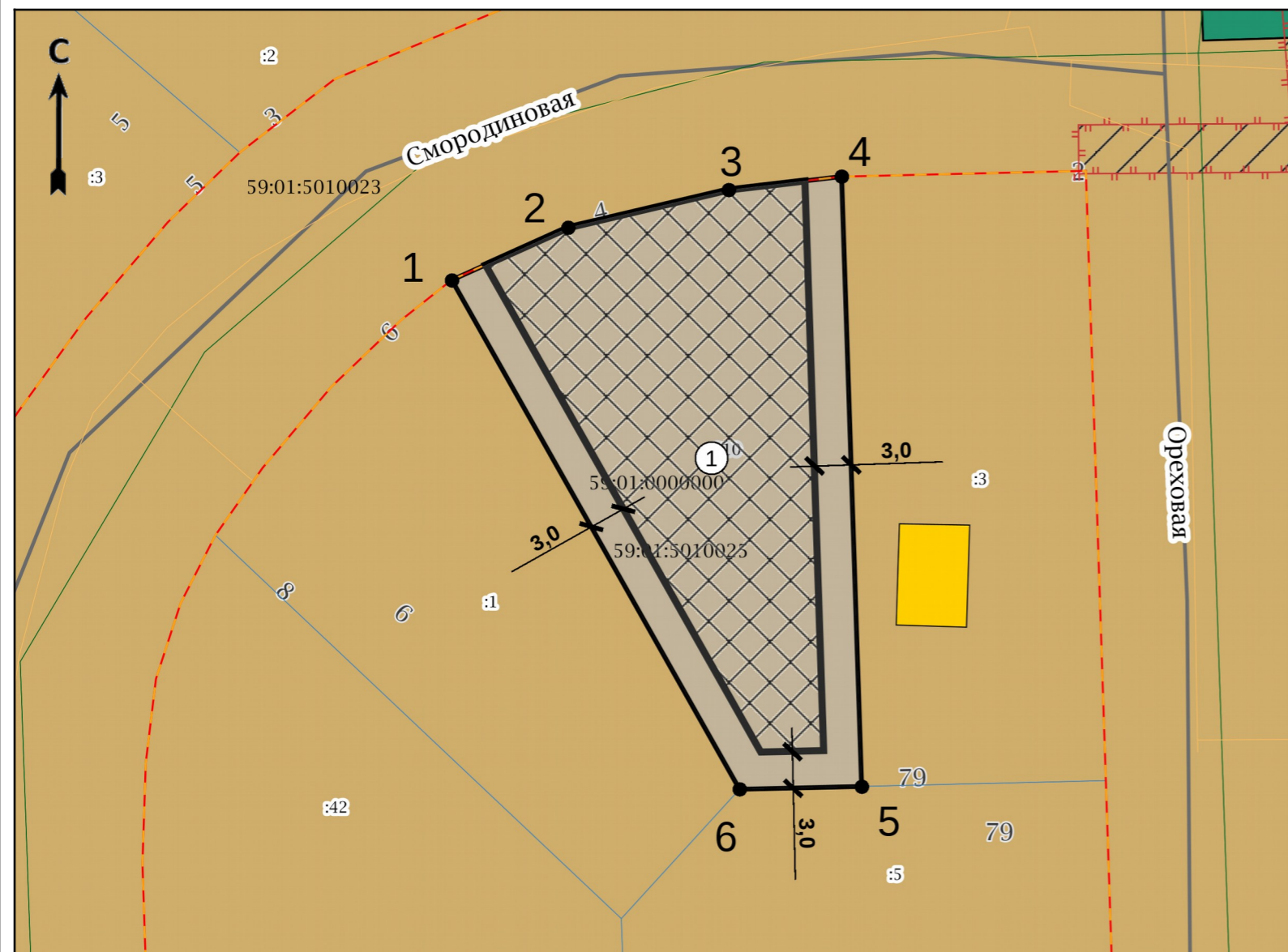


(подпись)

Е.А. Ракова /  
(расшифровка подписи)

Дата выдачи: 10.09.2025  
(ДД.ММ.ГГГГ)

Чертеж градостроительного плана земельного участка



Экспликация

№ п/п	Наименование	Примечание
1	Границы, в пределах которых разрешается строительство объектов капитального строительства, устанавливаемые с учетом минимальных отступов от границ земельного участка	

Ситуационный план М 1:5000



Условные обозначения

- Точка поворота границ земельного участка (координаты смотри в ведомости координат)
- Границы, в пределах которых разрешается строительство объектов капитального строительства, устанавливаемые с учетом минимальных отступов от границ земельного участка
- Линии регулирования застройки
- Красные линии
- Объекты капитального строительства (действующие-площадные)
- Граница земельного участка ГПЗУ
- Границы земельных участков
- Объекты капитального строительства (линейные)
- Оси улиц
- Охранная зона инженерных коммуникаций
- Границы зон действия публичных сервитутов
- Зона индивидуальной жилой застройки городского типа

ЗУ полностью расположен в границах ЗОЧИТ:

Охранная зона транспорта «Зона с особыми условиями использования – Приаэропортовая территория аэродрома аэропорта Большое Сабино», 59-32-6.553

ДОКУМЕНТ ПОДПИСАН ЭЛЕКТРОННОЙ ПОДПИСЬЮ

Сертификат 00D6CCECB9A3ACBEA6AB9CFD0242FF04B3  
 Владелец  
 Действителен с 24.06.25 9:27:05 по 17.09.26 9:27:05

Изм.	Кол. уч.	Лист	№ док.	Подпись	Дата				
						Российская Федерация, Пермский край, г.о. Пермский, г. Пермь, ж/р Ново-Брадовский, ул. Смородиновая			
						Градостроительный план земельного участка площадь 1050 кв.м, кадастровый номер 59:015010025-210	Масштаб 1500	Лист 1	Листов 1
						Чертеж градостроительного плана земельного участка, ситуационный план М 1:5000, экспликация	Министерство по управлению имуществом и градостроительной деятельности Пермского края		

**2. Информация о градостроительном регламенте либо требованиях к назначению, параметрам и размещению объекта капитального строительства на земельном участке, на который действие градостроительного регламента не распространяется или для которого градостроительный регламент не устанавливается**

Земельный участок расположен в территориальной зоне Ж-4 «Зона индивидуальной жилой застройки городского типа». Установлен градостроительный регламент.

---

**2.1. Реквизиты акта органа государственной власти субъекта Российской Федерации, органа местного самоуправления, содержащего градостроительный регламент либо реквизиты акта федерального органа государственной власти, органа государственной власти субъекта Российской Федерации, органа местного самоуправления, иной организации, определяющего, в соответствии с федеральными законами, порядок использования земельного участка, на который действие градостроительного регламента не распространяется или для которого градостроительный регламент не устанавливается**

Решение Пермской городской Думы от 26.06.2007 № 143 «Об утверждении правил землепользования и застройки города Перми».

---

**2.2. Информация о видах разрешенного использования земельного участка**

**Ж-4 «Зона индивидуальной жилой застройки городского типа».**

**Основные виды разрешенного использования:**

для индивидуального жилищного строительства (2.1),  
блокированная жилая застройка (2.3),  
дошкольное, начальное и среднее общее образование (3.5.1),  
объекты наружного противопожарного водоснабжения (пожарные резервуары, водоемы, пирсы и прочие),  
оказание социальной помощи населению (3.2.2),

**Вспомогательные виды разрешенного использования:**

зеленые насаждения,  
хранение автотранспорта (2.7.1),  
объекты наружного противопожарного водоснабжения (пожарные резервуары, водоемы),

**Условно разрешенные виды использования:**

дома социального обслуживания (3.2.1),  
магазины (4.4),  
деловое управление (4.1),  
амбулаторно-поликлиническое обслуживание (3.4.1),  
объекты культурно-досуговой деятельности (3.6.1),  
спорт (5.1),  
бытовое обслуживание (3.3),  
оказание услуг связи (3.2.3),  
общественное питание (4.6),  
антенны сотовой, радиорелейной и спутниковой связи,  
религиозное использование (3.7),  
коммунальное обслуживание (3.1),  
ремонт автомобилей (4.9.1.4),  
обеспечение внутреннего правопорядка (8.3),  
заправка транспортных средств (4.9.1.1).

**2.3. Предельные (минимальные и (или) максимальные) размеры земельного участка и предельные параметры разрешенного строительства, реконструкции объекта капитального строительства, установленные градостроительным регламентом для территориальной зоны, в которой расположен земельный участок:**

Предельные (минимальные и (или) максимальные) размеры земельных участков, в том числе их площадь			Минимальные отступы от границ земельного участка в целях определения мест допустимого размещения зданий, строений, сооружений, за пределами которых запрещено строительство зданий, строений, сооружений	Предельное количество этажей и (или) предельная высота зданий, строений, сооружений	Максимальный процент застройки в границах земельного участка, определяемый как отношение суммарной площади земельного участка, которая может быть застроена, ко всей площади земельного участка, %	Требования к архитектурным решениям объектов капитального строительства, расположенным в границах территории исторического поселения федерального или регионального значения	Иные показатели
1	2	3	4	5	6	7	8
Длина, м	Ширина, м	Площадь, м <sup>2</sup> или га					
Без ограничений	Без ограничений	Минимальный размер земельного участка - 1 кв. м; максимальный размер земельного участка - 10000000 кв. м; минимальный размер земельного участка с видом разрешенного использования «для индивидуального жилищного строительства (2.1)» - 450 кв. м; максимальный размер земельного участка с видом разрешенного использования «для	Минимальный отступ от границ земельного участка до места допустимого размещения зданий, строений (за исключением границ со стороны территории общего пользования, где отступ определяется с учетом красных линий и линий регулирования застройки, установленных проектом планировки территории, а также	Предельная высота зданий, строений не более 10,5 м.	С видом разрешенного использования «блокированная жилая застройка (2.3)» - 40%; с видом разрешенного использования «для индивидуального жилищного строительства (2.1)» - 30%; для иных видов разрешенного использования - 40%.	-	Максимальный выступ за красную линию нависающих частей здания наземных уровней, выступающих из плоскости наружной стены фасада здания на высоте не менее 4,5 м над территорией общего пользования, составляет не более 1,2 м от красной линии. В случаях, когда линия регулирования застройки отличается от красной линии, указанный выступ может быть произведен за линию регулирования застройки. В случае если в границах территориальной зоны предусматривается осуществление деятельности по

		индивидуального жилищного строительства (2.1)» - 2000 кв. м.; минимальный размер земельного участка для площадок для выгула собак - 600 кв. м.	границ смежных земельных участков при блокированной жилой застройке) - 3 м.				комплексному развитию территории, расчет показателей минимально допустимого уровня обеспеченности территории объектами коммунальной, транспортной, социальной инфраструктур и расчет показателей максимально допустимого уровня территориальной доступности указанных объектов для населения осуществляются в соответствии с утвержденными нормативами градостроительного проектирования. Согласно документации по планировке территории, утвержденной постановлением администрации города Перми от 22.12.2017 № 1178, предельная высота жилой застройки – до 10,5 м.
--	--	---	---	--	--	--	--







**6. Информация о границах зон с особыми условиями использования территорий, если земельный участок полностью или частично расположен в границах таких зон:**

Наименование зоны с особыми условиями использования территории с указанием объекта, в отношении которого установлена такая зона	Перечень координат характерных точек в системе координат, используемой для ведения Единого государственного реестра недвижимости		
	Обозначение (номер) характерной точки	X	Y
	1	2	3
Охранная зона транспорта «Зона с особыми условиями использования - Приаэродромная территория аэродрома аэропорта Большое Савино», 59:32-6.553 (ЕГРН)	1	508966,10	2241480,73
	2	508970,39	2241490,25
	3	508973,49	2241503,38
	4	508974,58	2241512,62
	5	508924,60	2241514,26
	6	508924,37	2241504,27

**7. Информация о границах публичных сервитутов**

Информация отсутствует

Обозначение (номер) характерной точки	Перечень координат характерных точек в системе координат, используемой для ведения Единого государственного реестра недвижимости	
	X	Y
-	-	-

**8. Номер и (или) наименование элемента планировочной структуры, в границах которого расположен земельный участок**

1.1 кварталы - зоны размещения объектов социально-культурного и коммунально-бытового назначения, иных объектов капитального строительства

**9. Информация о возможности подключения (технологического присоединения) объектов капитального строительства к сетям инженерно-технического обеспечения (за исключением сетей электроснабжения), определяемая с учетом программ комплексного развития систем коммунальной инфраструктуры поселения, муниципального округа, городского округа (при их наличии), в состав которой входят сведения о максимальной нагрузке в возможных точках подключения (технологического присоединения) к таким сетям, а также сведения об организации, представившей данную информацию**

Технические условия (Водоснабжение и водоотведение) от ООО «НОВОГОР-Прикамье» №исх. 2061-ЛК от 03.09.2025

Земельный участок: 59:01:5010025:210

Максимальная нагрузка: 1

Сроки подключения: -

Действителен до: -

Комментарий от поставщика: Ближайшие сети водоснабжения, эксплуатируемые ООО «НОВОГОР-Прикамье», располагаются в районе здания по Бродовскому тракту, 15 ориентировочно на расстоянии – 10,50 км от выше указанного земельного участка.

Ближайшие сети водоотведения, эксплуатируемые ООО «НОВОГОР-Прикамье», располагаются в районе зданий по ул. Героев Хасана, 109/2 ориентировочно на расстоянии – 11,65 км от выше указанного земельного участка

**Точки подключения:**

**Точка подключения ОКС водоснабжения (-):**

в связи с тем, что в месте расположения земельного участка отсутствуют сети водопровода, эксплуатируемые ООО «НОВОГОР-Прикамье», при проектировании может быть применен альтернативный способ водоснабжения, без подключения к централизованной системе водоснабжения г. Перми (снабжение водой от скважины).

**Точка подключения ОКС водоотведения (-):**

в связи с тем, что в месте расположения земельного участка отсутствуют сети канализации, при проектировании может быть применен альтернативный способ канализования, без подключения к централизованной системе канализации г. Перми (отвод стоков возможен на локальные очистные сооружения либо в выгребную яму с последующим вывозом стоков спец. машинами), при этом состав канализационных стоков должен соответствовать всем нормативным требованиям Российской Федерации. При этом необходимо своевременно осуществлять вывоз жидких бытовых отходов на основании договора водоотведения, заключенного с ООО «НОВОГОР-Прикамье» либо договора с организацией, осуществляющей вывоз жидких бытовых отходов и имеющей договор водоотведения с ООО «НОВОГОР-Прикамье».

Письмо от 05.09.2025 № ПФ-6316 «О предоставлении информации» АО «Газпром газораспределение Пермь».

**10. Реквизиты нормативных правовых актов субъекта Российской Федерации, муниципальных правовых актов, устанавливающих требования к благоустройству территории**

Решение Пермской городской Думы от 15 декабря 2020 года № 277 «Об утверждении Правил благоустройства территории города Перми»

**11. Информация о красных линиях:**

Обозначение (номер) характерной точки	Перечень координат характерных точек в системе координат, используемой для ведения Единого государственного реестра недвижимости	
	X	Y
1	508962,79	2241476,54
2	508966,10	2241480,71
3	508970,40	2241490,25
4	508973,49	2241503,37
5	508974,58	2241512,60
6	508975,05	2241532,60

**12. Информация о требованиях к архитектурно-градостроительному облику объекта капитального строительства**

Требования к архитектурно-градостроительному облику объекта капитального строительства не установлены

N	Требования к архитектурно-градостроительному облику объекта капитального строительства	Показатель
-	-	-

Приложение (в случае, указанном в части 3.1 статьи 57.3 Градостроительного кодекса Российской Федерации)

**Департамент градостроительства и архитектуры  
администрации города Перми**

**Справка из информационной системы по  
градостроительным условиям участка,  
расположенного в Свердловском районе г. Перми,  
общей площадью 1050 кв.м**

**Сведения из ИСОГД г. Перми  
№661435  
г. Пермь**

Сформирована 13.01.2026

г. Пермь

Градсправка №661435

### Раздел III. Документы территориального планирования муниципальных образований

#### Функциональное зонирование

Код зоны	Наименование зоны	Иерархия	Утверждающий документ	Площадь пересечения, кв.м.
132	Территории, занятые преимущественно жилой застройкой, малоэтажными индивидуальными домами	100 - Зоны территорий смешанного назначения застроенных и незастроенных, планируемых к реновации и (или) размещению новой застройки на земельных участках, свободных от застройки 130 - Зона развития территорий с сохранением преобладающих параметров	Решение Пермской городской Думы №205 от 17.12.2010 " Об утверждении Генерального плана города Перми"	1050

#### Планировочный район

Индекс	Наименование	Площадь пересечения, кв.м.
70	Бродовский верхний	1050

## **Раздел IV. Нормативы градостроительного проектирования**

Приказ Министерства по управлению имуществом и градостроительной деятельности Пермского края от 30.12.2021 № 31-02-1-4-2250 "Об утверждении региональных нормативов градостроительного проектирования";

Приказ Министерства по управлению имуществом и градостроительной деятельности Пермского края от 25.02.2021 № 31-02-1-4-247 "Об утверждении региональных нормативов градостроительного проектирования "Планирование и застройка территорий садоводческих и огороднических товариществ в Пермском крае";

Приказ Министерства по управлению имуществом и градостроительной деятельности Пермского края от 25.02.2021 № 31-02-1-4-248 "Об утверждении региональных нормативов градостроительного проектирования "Обеспеченность населения Пермского края объектами пожарной охраны";

Приказ Министерства градостроительства и развития инфраструктуры Пермского края от 12.06.2009 № СЭД-35-07-04-38 "Об утверждении временного регионального норматива градостроительного проектирования "Планировка и застройка городских и сельских поселений Пермского края";

Приказ Министерства по управлению имуществом и градостроительной деятельности Пермского края от 18.03.2021 № 31-02-1-4-357 "Об утверждении региональных нормативов градостроительного проектирования "Расчетные показатели обеспеченности населения Пермского края специализированными образовательными объектами в части подготовки специалистов музыкального профиля";

Приказ Министерства по управлению имуществом и градостроительной деятельности Пермского края от 31.05.2021 № 31-02-1-4-817 "Об утверждении региональных нормативов градостроительного проектирования "Обеспеченность населения Пермского края объектами здравоохранения";

Постановление Администрации города Перми от 29.12.2022 № 1408 "Об утверждении Местных нормативов градостроительного проектирования в городе Перми"

## Раздел V. Градостроительное зонирование

### Территориальные зоны

Код	Наименование	Утверждающий документ	Площадь пересечения, кв.м.
Ж-4	Зона индивидуальной жилой застройки городского типа	Решение Пермской городской Думы №143 от 26.06.2007 "Об утверждении правил землепользования и застройки города Перми"	1050

### Подзоны ПЗЗ

Наименование	Документ	Параметры подзоны	Площадь пересечения, кв.м.	Примечание
Сведения в ИСОГД отсутствуют				

### Требования к архитектурно-градостроительному облику

Наименование	Устанавливающий документ	Примечание	Площадь пересечения, кв.м.
Сведения в ИСОГД отсутствуют			

### Иные параметры ПЗЗ

Параметр	Значение параметра	Устанавливающий документ	Примечание
Сведения в ИСОГД отсутствуют			

## **Раздел VI. Правила благоустройства территории**

Решение Пермской городской Думы от 15.12.2020 № 277 "Об утверждении Правил благоустройства территории города Перми"

## Раздел VII. Планировка территории

### Документация по планировке/межеванию территории.

Наименование проекта	Статус проекта	Документ утверждения	Земельные участки по проекту межевания	Сервитуты по проекту	Проезды/проходы по проекту	Зоны планируемого размещения ОКС
Проект межевания и проект планировки Проект планировки территории 5 и проект межевания территории 5 (в том числе в части СТН, часть Ж1, часть Ж13, часть И14, часть Г7, Г6, часть Ж8, часть Ж9, часть И8, И15, И16, И25, Д1, Д6, И9, И1, И5, И6, И22, И23, Ж10, часть Ж3, И19, И20) в Дзержинском, Индустриальном, Свердловском, Мотовилихинском, Орджоникидзевском районах города Перми - Фрагмент 5. Новобродовский	Утвержден по результатам общественных обсуждений/ публичных слушаний	Постановление администрации города Перми №1178 от 22.12.2017				
Проект детальной планировки Проект детальной планировки жилого района Ново-Бродовский	Утвержден	Решение Исполнительного комитета Пермского городского совета народных депутатов №689 от 18.10.1990				

### Разработка документации о планировке территорий

Документ	Разработчик	Примечание
Сведения в ИСОГД отсутствуют		

### Сервитуты

Реестровый (учетный) номер ЕГРН	Вид сервитута	Устанавливающий документ	Цель установления
Сведения в ИСОГД отсутствуют			

## Раздел X. Зоны с особыми условиями использования территории

### Санитарно-защитные зоны

Предприятие	Устанавливающий документ	Площадь пересечения, кв.м.	Примечание
-------------	--------------------------	----------------------------	------------

Сведения в ИСОГД отсутствуют

### Зоны с особым условием использования территорий

Наименование	Документ	Сведения ЕГРН	Реестровый (учетный) номер ЕГРН	Дата внесения в ЕГРН	Площадь пересечения, кв.м.	Примечание
Приаэродромная территория аэродрома аэропорта Большое Савино	Постановление Правительства РФ от 11.03.2010 № 138 "Об утверждении Федеральных правил использования воздушного пространства Российской Федерации"		59:32-6.553	27.04.2015	1050	59.32.2.857 старый номер

### Зоны ограничений застройки

Источник	Ограничение застройки	Величина зоны	Документ	Площадь пересечения, кв.м.	Примечание
----------	-----------------------	---------------	----------	----------------------------	------------

Сведения в ИСОГД отсутствуют

### Зоны санитарной охраны

Наименование (пояс)	Величина зоны	Документ утверждения	Площадь пересечения, кв.м.	Примечание
---------------------	---------------	----------------------	----------------------------	------------

Сведения в ИСОГД отсутствуют

### Прочие зоны ограничений

Тип зоны	Описание	Документ	Площадь пересечения, кв.м.
----------	----------	----------	----------------------------

Сведения в ИСОГД отсутствуют

### Культурное наследие

#### Охранные зоны ОКН

Код	Наименование	Устанавливающий документ	Площадь пересечения, кв.м.
-----	--------------	--------------------------	----------------------------

Сведения в ИСОГД отсутствуют

#### Объекты культурного наследия

Вид памятника	Наименование ОКН	Площадь пересечения, кв.м.
---------------	------------------	----------------------------

Сведения в ИСОГД отсутствуют

**Территории ОКН**

Тип	Шифр зоны	ОКН	Адрес (местоположение)	Документ	Площадь пересечения, кв.м.	Примечание
-----	-----------	-----	------------------------	----------	----------------------------	------------

Сведения в ИСОГД отсутствуют

**Описание охранных зон объектов культурного наследия**

Сведения в ИСОГД отсутствуют

## Раздел XII. Резервирование земель и изъятие земельных участков

### Сведения о резервировании земель

Кад. № участка	Цель резервирования	Площадь участка, кв.м	Площадь резервирования, кв. м	Документ утверждения	Примечание
----------------	---------------------	-----------------------	-------------------------------	----------------------	------------

Сведения в ИСОГД отсутствуют

### Сведения об изъятии земель

Кад. № участка	Цель изъятия	Площадь участка, кв.м	Площадь изъятия, кв. м	Документ утверждения	Примечание
----------------	--------------	-----------------------	------------------------	----------------------	------------

Сведения в ИСОГД отсутствуют

## Раздел XIII: Дела о застроенных или подлежащих застройке земельных участках

### Адресная справка

Адрес объекта недвижимости	Статус адреса	Документы установления адреса
Земельный участок по адресу г Пермь, Свердловский р-н, ул Смородиновая, 4	Постоянный	

### Развитие застроенных территорий, комплексное освоение территорий, комплексное развитие территорий, особые экономические зоны, приоритетные инвестиционные проекты

Документ	Номер документа	Дата документа	Тип территории	Примечание
Сведения в ИСОГД отсутствуют				

### Сведения о земельных участках

Кадастровый номер	Условный кадастровый номер ДЗО	Кадастр. Площадь ЗУ, кв.м	Вид собственности	Правообладатели	Правоустанавливающие документы	Правоудостоверяющие документы
59:01:5010025:44	Б25:2	1050		Лушникова Федора Георгиевна	Постановление главы города Перми №1058 от 27.05.1999 №1058 от 27.05.1999	

### Сведения о земельных участках с условно разрешенным видом использования

Кадастровый номер	Площадь ЗУ, кв.м.	Местоположение (адрес)	Заявители	Запрашиваемый УРВИ	Документ о предоставлении
Сведения в ИСОГД отсутствуют					

### Сведения о земельных участках с отклонением от предельных параметров разрешенного строительства

Кадастровый номер	Площадь ЗУ, кв.м.	Местоположение (адрес)	Заявители	Запрашиваемое отклонение от параметра	Документ о предоставлении
Сведения в ИСОГД отсутствуют					

### Сведения о земельных участках формируемых на торги

Год	Документ	Примечание
Сведения в ИСОГД отсутствуют		

### Разрешения на строительство и реконструкцию

Адрес	Разрешение	Вид разрешения	Основной тип объекта строительства	Кому выдано разрешение	Общие показатели
Сведения в ИСОГД отсутствуют					

**Разрешения на ввод в эксплуатацию**

Адрес	Разрешение на ввод	Вид разрешения	Тип объекта	Кому выдано разрешение	Разрешение на строительство
-------	--------------------	----------------	-------------	------------------------	-----------------------------

Сведения в ИСОГД отсутствуют

**Согласование архитектурно-градостроительного облика**

Наименование объекта	Состояние	Документ согласования	Примечание
----------------------	-----------	-----------------------	------------

Сведения в ИСОГД отсутствуют

**ГПЗУ**

ГПЗУ	Статус	Документ утверждения/ Документ отмены	Землепользователи	Назначение по ГПЗУ	Площадь по ГПЗУ	Параметры строительства
РФ-59-2-03-0-00-2025-2236-0 от 10.09.2025	Действующий	от 10.09.2025			1050	Предел. кол-во этажей: - Предельная высота зданий: - Макс. % застройки: -

**Сведения о договорах по земельным участкам**

Кадастровый номер	Адрес	Площадь ЗУ, кв.м	Договор	Цель использования ЗУ	Контрагенты	Срок действия	Дата архивации	Состояние на 12.01.2026
59:01:5010025:3	г. Пермь Свердловский р-н, ул. Смородиновая, 2	1000	Договор аренды №282-02 от 01.07.2002	строительство индивидуального жилого дома	Галиулина Людмила Федоровна	с 11.06.2002 по 10.06.2017	20.10.2017	Недействующий
59:01:5010025:3	г. Пермь Свердловский р-н, ул. Смородиновая, 2	1000	Договор аренды №282-02 от 01.07.2002	строительство индивидуального жилого дома	Галиулина Людмила Федоровна	с 11.06.2002 по 10.06.2017	20.10.2017	Недействующий

**Судебные дела**

№ дела в суде	Учреждение юстиции	Истец	Ответчик	Адрес	Описание адреса	Примечание
---------------	--------------------	-------	----------	-------	-----------------	------------

Сведения в ИСОГД отсутствуют

## Раздел XV. Особо охраняемые природные территории

### Особо охраняемые природные территории

Наименование	Документы	Площадь пересечения, кв.м.
--------------	-----------	----------------------------

Сведения в ИСОГД отсутствуют

## Раздел XVI. Лесничества

### Лесничества

Описание	Документ	Площадь пересечения, кв.м.
----------	----------	----------------------------

Сведения в ИСОГД отсутствуют

**Территориальные зоны ПЗЗ**

<b>Ж-4 Зона индивидуальной жилой застройки городского типа</b>
<b>Основные виды использования</b>
для индивидуального жилищного строительства (2.1) блокированная жилая застройка (2.3) дошкольное, начальное и среднее общее образование (3.5.1) объекты наружного противопожарного водоснабжения (пожарные резервуары, водоемы, пирсы и прочие) оказание социальной помощи населению (3.2.2)
<b>Вспомогательные виды использования</b>
зеленые насаждения хранение автотранспорта (2.7.1) объекты наружного противопожарного водоснабжения (пожарные резервуары, водоемы)
<b>Условно разрешенные виды использования</b>
дома социального обслуживания (3.2.1) магазины (4.4) деловое управление (4.1) амбулаторно-поликлиническое обслуживание (3.4.1) объекты культурно-досуговой деятельности (3.6.1) спорт (5.1) бытовое обслуживание (3.3) общественное питание (4.6) антенны сотовой, радиорелейной и спутниковой связи религиозное использование (3.7) коммунальное обслуживание (3.1) ремонт автомобилей (4.9.1.4) оказание услуг связи (3.2.3) обеспечение внутреннего правопорядка (8.3) заправка транспортных средств (4.9.1.1)

**Предельные параметры разрешенного использования земельных участков и объектов капитального строительства**

№	Наименование	Значение	Примечание
<b>Ж-4 Зона индивидуальной жилой застройки городского типа</b>			
1	В случае если в границах территориальной зоны предусматривается осуществление деятельности по комплексному развитию территории, расчет показателей минимально допустимого уровня обеспеченности территории объектами коммунальной, транспортной, социальной инфраструктур и расчет показателей максимально допустимого уровня территориальной доступности указанных объектов для населения осуществляются в соответствии с утвержденными нормативами градостроительного проектирования.		

**Предельные параметры разрешенного использования земельных участков и объектов капитального строительства**

№	Наименование	Значение	Примечание
2	Максимальный выступ за красную линию нависающих частей здания наземных уровней, выступающих из плоскости наружной стены фасада здания на высоте не менее 4,5 м над территорией общего пользования, составляет не более 1,2 м от красной линии. В случаях когда линия регулирования застройки отличается от красной линии, указанный выступ может быть произведен за линию регулирования застройки		
3	Максимальный процент застройки в границах земельного участка, определяемый как отношение суммарной площади земельного участка, которая может быть застроена, ко всей площади земельного участка для иных видов разрешенного использования	40 %	
4	Максимальный процент застройки в границах земельного участка, определяемый как отношение суммарной площади земельного участка, которая может быть застроена, ко всей площади земельного участка: с видом разрешенного использования «блокированная жилая застройка (2.3)»	40 %	
5	Максимальный процент застройки в границах земельного участка, определяемый как отношение суммарной площади земельного участка, которая может быть застроена, ко всей площади земельного участка с видом разрешенного использования «для индивидуального жилищного строительства (2.1)»	30 %	
6	Максимальный размер земельного участка для всех видов разрешенного использования земельных участков, за исключением случаев, установленных настоящей статьей	10000000 кв.м	
7	Максимальный размер земельного участка с видом разрешенного использования «для индивидуального жилищного строительства (2.1)»	2000 кв.м	
8	Минимальный отступ от границ земельного участка до места допустимого размещения зданий, строений (за исключением границ со стороны территории общего пользования, где отступ определяется с учетом красных линий и линий регулирования застройки, установленных проектом планировки территории, а также границ смежных земельных участков при блокированной жилой застройке)	3 м;	
9	Минимальный размер земельного участка для всех видов разрешенного использования земельных участков, за исключением случаев, установленных настоящей статьей	1 кв.м;	

**Предельные параметры разрешенного использования земельных участков и объектов капитального строительства**

№	Наименование	Значение	Примечание
10	Минимальный размер земельного участка для площадок для выгула собак	600 кв.м;	
11	Минимальный размер земельного участка с видом разрешенного использования «для индивидуального жилищного строительства (2.1)»	450 кв.м;	
12	Предельная высота зданий, строений	10,5 м	

**Требования к архитектурно-градостроительному облику**

№	Наименование требования	Требование
---	-------------------------	------------

Сведения в ИСОГД отсутствуют

**Охранные зоны объектов культурного наследия**

Сведения в ИСОГД отсутствуют

## Описание Функциональных зон

Индексы и наименование функциональных зон	Описание назначения функциональных зон, в том числе описание ограничений и запретов, которые следует учитывать при подготовке предложений в отношении градостроительных регламентов
100 - Зоны территорий смешанного назначения застроенных и незастроенных, планируемых к реновации и (или) размещению новой застройки на земельных участках, свободных от застройки	
130 - Зона развития территорий с сохранением преобладающих параметров	Функциональная зона данного вида представлена территориями, фактическое использование которых характеризуется тем, что более 50 % их занято одним видом использования – преобладающей функцией.
132 - Территории, занятые преимущественно жилой застройкой, малоэтажными индивидуальными домами	<p>Территории, занятые преимущественно жилой застройкой, малоэтажными индивидуальными домами, включают территории с застройкой индивидуальными домами, занятые фрагментарной некомплексной жилой застройкой в виде единичных жилых домов; как правило, территории находятся на удалении от объектов коммунальной, транспортной и социальной инфраструктур.</p> <p>Развитие территорий, занятых преимущественно жилой застройкой, малоэтажными индивидуальными домами, определяется с учетом низкой интенсивности использования территории; параметры застройки устанавливаются с учетом низкого уровня обслуживания городским общественным транспортом, высокой степени зависимости жителей от индивидуального транспорта, средней и низкой обеспеченности муниципальными образовательными учреждениями, по следующим направлениям и видам мероприятий:</p> <ol style="list-style-type: none"> <li>1. расширение границ, увеличение площади территорий данной функциональной зоны не предусматривается;</li> <li>2. подготовка, принятие региональных и муниципальных программ в области благоустройства территорий, занятых преимущественно жилой застройкой, малоэтажными индивидуальными домами, для реализации комплексных мероприятий по обустройству улиц и дорог с твердым покрытием, по обустройству централизованных систем водоснабжения и водоотведения, по формированию и благоустройству территорий общего пользования (рекреационной инфраструктуры);</li> <li>3. застройка смешанного назначения преимущественно жилого использования с развитием вдоль основных улиц общественно-деловой, культурно-бытовой недвижимости, ориентированной на удовлетворение повседневных потребностей населения, с выделением территориальных зон для осуществления производственных видов деятельности субъектами малого предпринимательства;</li> <li>4. масштаб и интенсивность застройки дифференцированы, обеспечивают формирование и сохранение различных жилых сред в виде отдельных типологий жилья и их сочетания: блокированных, индивидуальных жилых домов городского типа; индивидуальных жилых домов сельского типа.</li> </ol>

**Координаты пересечений участка с зонами ограничений****Санитарно-защитные зоны**

Сведения в ИСОГД отсутствуют

**Зоны с особым условием использования территорий**

Приаэродромная территория аэродрома аэропорта Большое Савино, 59:32-6.553

Обозначение (номер) характерной точки	Перечень координат характерных точек в системе координат, используемой для ведения Единого государственного реестра недвижимости	
	X	Y
1	508974,56	2241512,60
2	508924,58	2241514,24
3	508924,35	2241504,25
4	508966,08	2241480,71
5	508970,37	2241490,23
6	508973,47	2241503,36
7	508974,56	2241512,60

**Зоны ограничений застройки**

Сведения в ИСОГД отсутствуют

**Зоны санитарной охраны**

Сведения в ИСОГД отсутствуют

**Прочие зоны ограничений**

Сведения в ИСОГД отсутствуют

**Охранные зоны ОКН**

Сведения в ИСОГД отсутствуют

**Объекты культурного наследия**

Сведения в ИСОГД отсутствуют

**Территории ОКН**

Сведения в ИСОГД отсутствуют

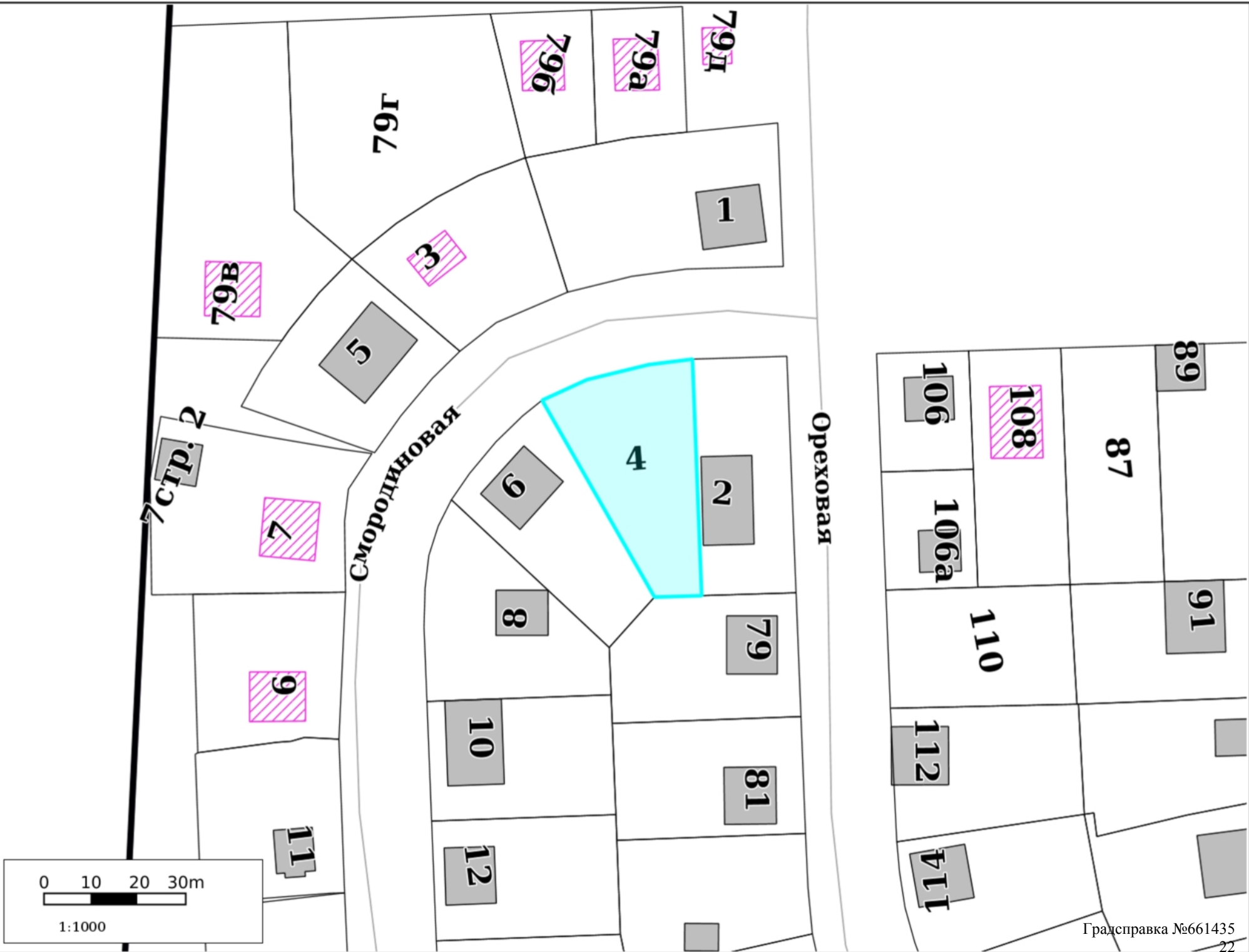
**Координаты пересечений участка с ООПТ**

**Особо охраняемые природные территории**

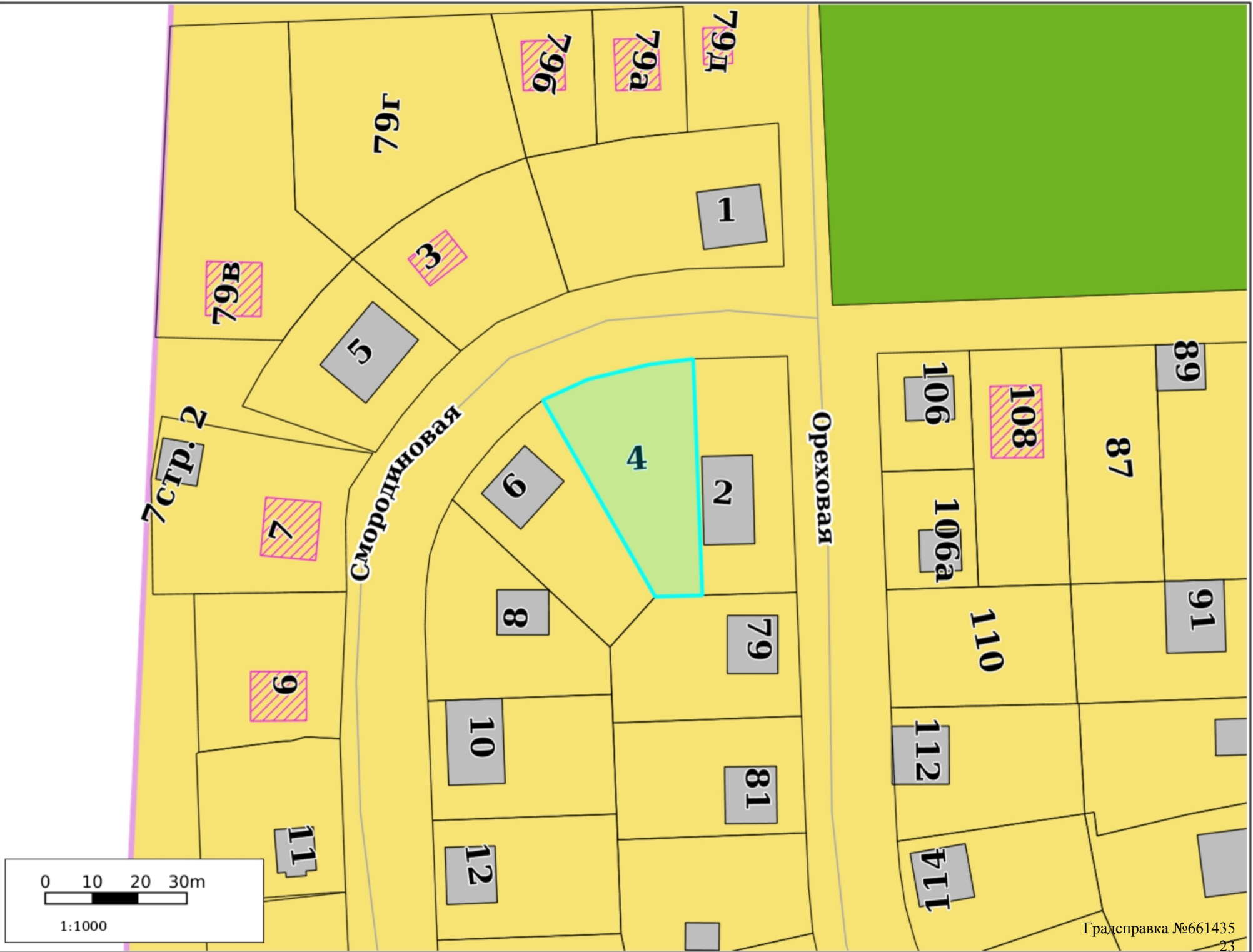
Сведения в ИСОГД отсутствуют



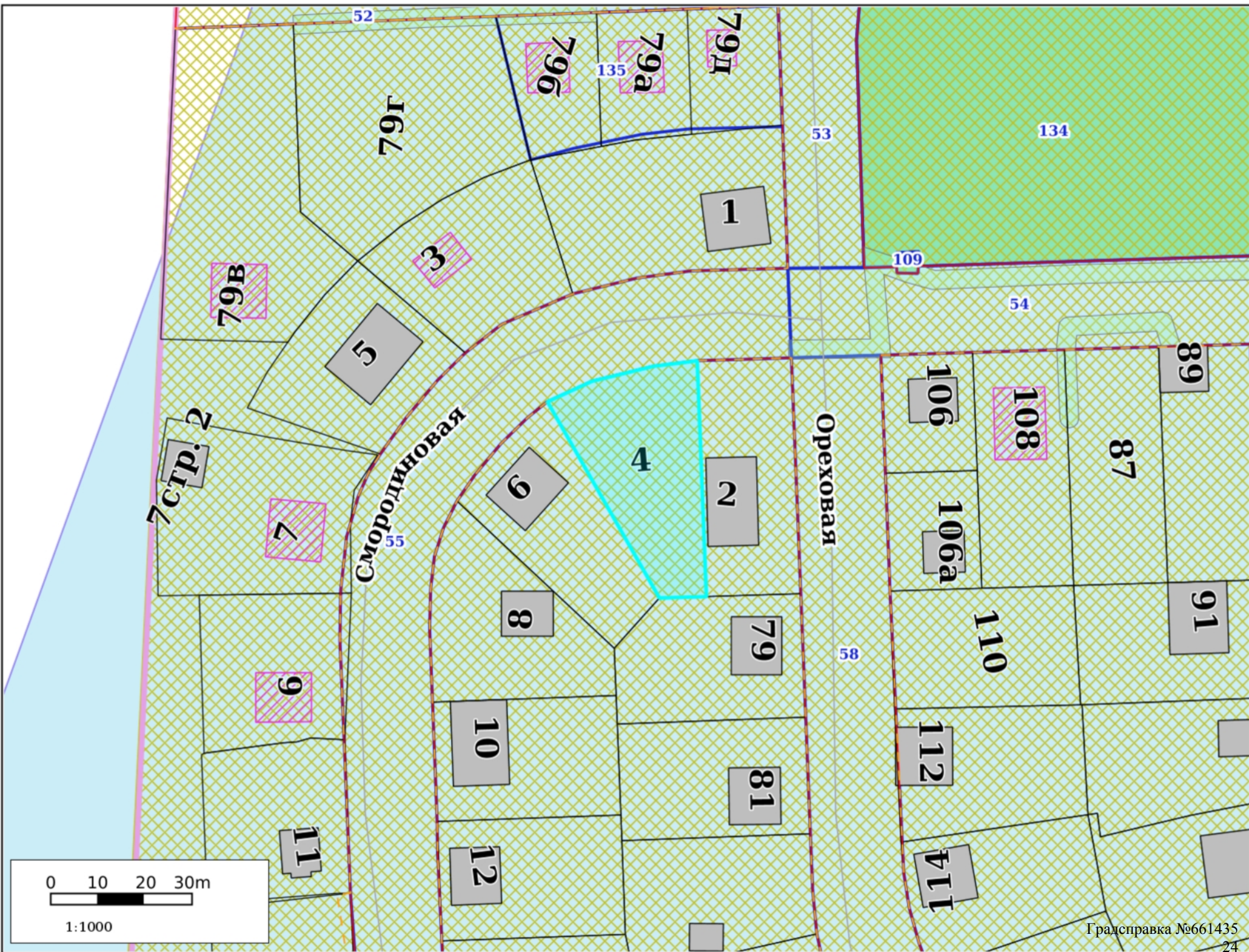
# Функциональные зоны дополнительные



# Территориальное зонирование

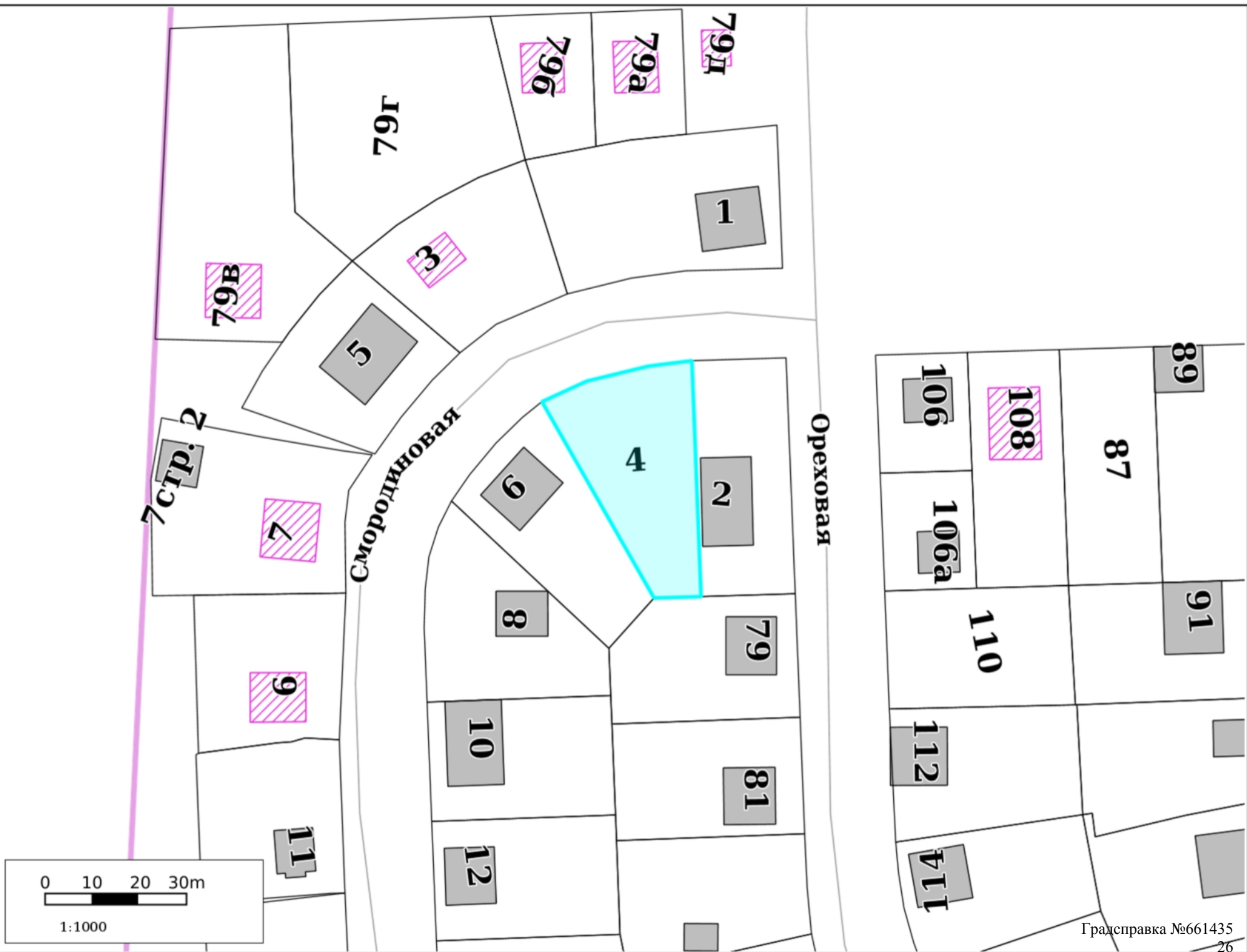


# Планировка территории



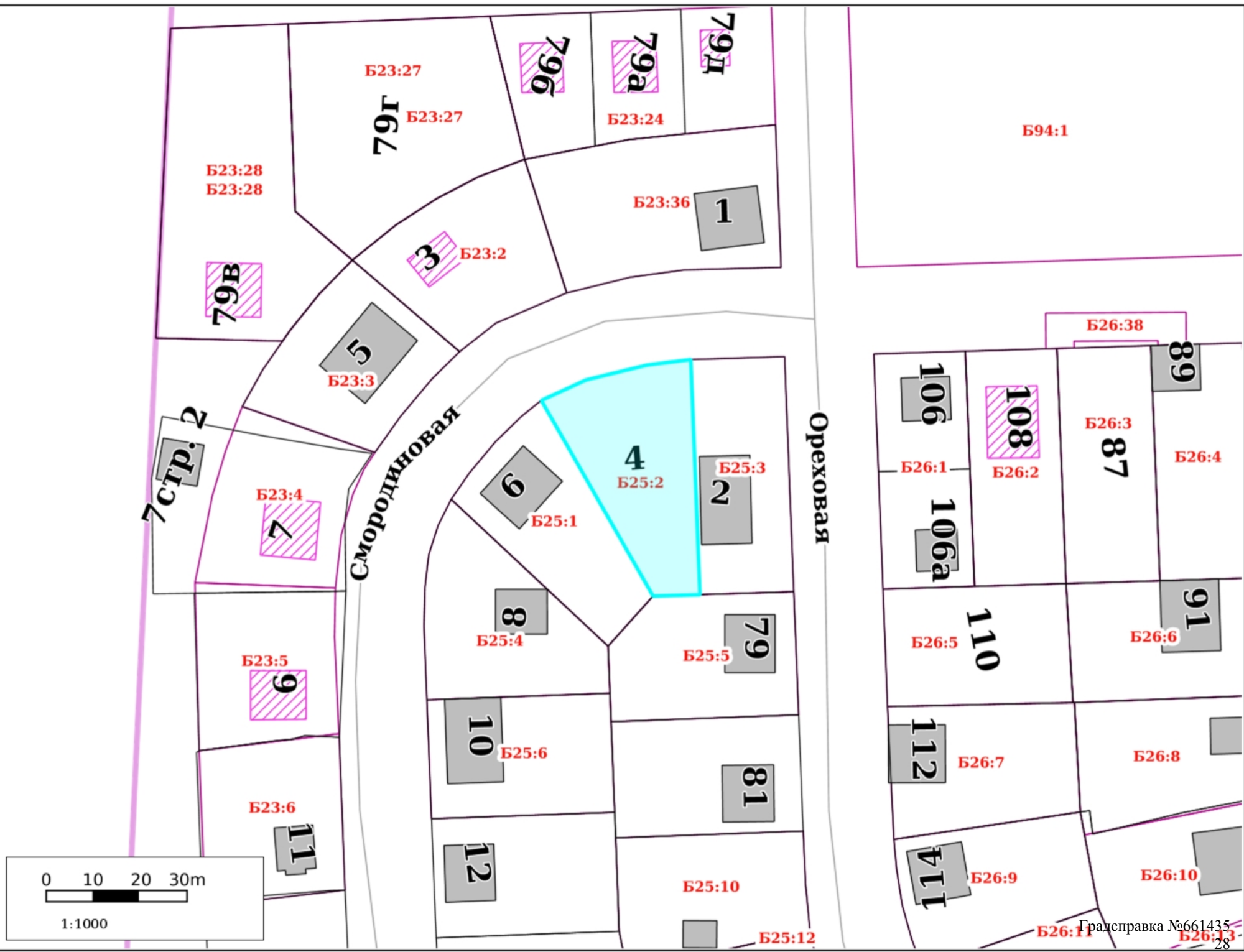


# Культурное наследие



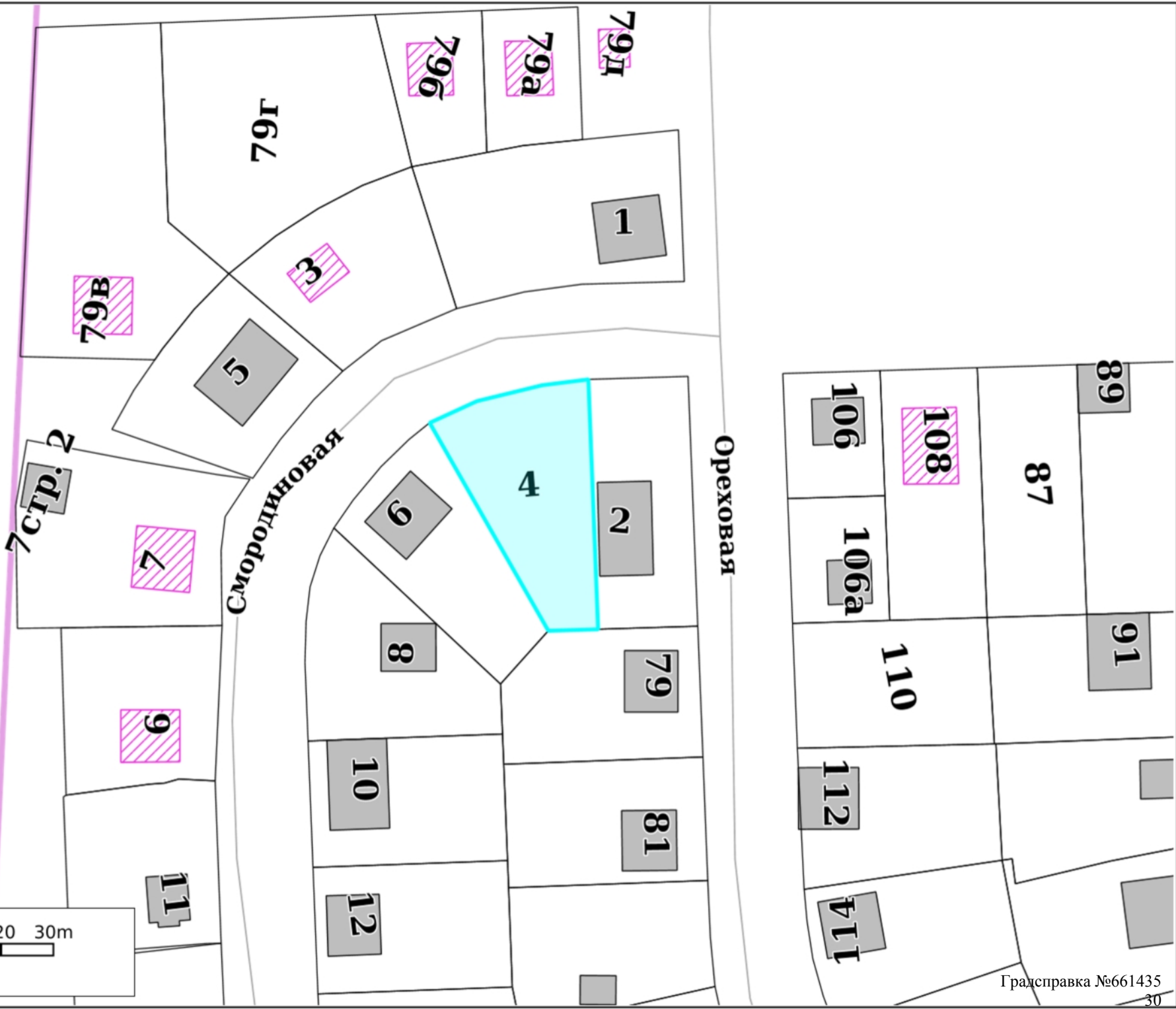
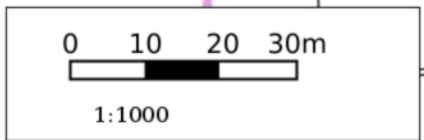


# Земельные участки





ЛПДП





## Участок для формирования градсправки

### Адресный реестр:

- Административные районы
- Границы Пермского городского округа
- Границы населенных пунктов

### Здания, строения, сооружения (существующие)

- Здания и строения
- Гаражи
- Коллективные сады
- Промышленные здания
- Здания, строения, сооружения (под вопросом)
- Здания, строения, сооружения (временные)
- Здания, строения, сооружения (проектируемые)

### Существующие территории

- Территории под комплексом строений
- Территории ГСК
- Территории коллективных садов
- Промышленные территории
- Проектируемые территории
- Улицы

### Территориальные зоны ПЗЗ:

ЦС-1	Р-5	КРТ-5
ЦС-2	Р-6	КРТ-6
ЦС-3	Р-Эспланада	КРТ-8
ЦС-4	ПК-1	КРТ-9
ЦС-А	ПК-2	КРТ-10
ЦС-К	ПК-3	КРТ-11
Ц-1	ПК-4	КРТ-12
Ц-1/1	ПК-5	КРТ-13
Ц-2	Ж-1	КРТ-14
Ц-3	Ж-2	КРТ-15
Ц-4	Ж-3	КРТ-16
Ц-5	Ж-4	КРТ-17
Ц-5/1	Ж-5	КРТ-18
Ц-6	ГЛ	КРТ-19
Ц-СМ	СХ	КРТ-20
С-1	ТОП-1	КРТ-21
С-2	ТОП-2	КРТ-22
С-3	ТОП-ДМР(ЕГОШИХА)	КРТ-23
С-4	ГРПУ	КРТ-24
Р-1	КРТ-1	КРТ-25 (Авиагородок)
Р-2	КРТ-2	КРТ-25 (Чайковского)
Р-3	КРТ-3	КРТ-26
Р-4	КРТ-4	

### Подзоны ПЗЗ

- По высоте
- По коэффициенту плотности застройки
- Иные параметры ПЗЗ

### Требования к архитектурно-градостроительному облику

- Требования к архитектурно-градостроительному облику

### Функциональное зонирование:

- Планировочный район

### 300 - Зоны влияния структурообразующих инфраструктурных и природных объектов

### 310 - Зоны взаимного влияния природных и антропогенных ландшафтов

- 311 - Зоны застройки, ориентированной на природно-рекреационный каркас
- 312 - Зона организации и контроля доступа к элементам природного каркаса
- 313 - Зоны предполагаемого создания элементов природно-рекреационного каркаса
- 314 - Зоны размещения застройки в структуре природно-рекреационного каркаса
- 315 - Зона «Зеленого кольца» Перми
- 316 - Зона «Зеленого пояса» Перми

### 320 - Зона обслуживания застройки рельсовым транспортом

- 321 - Зона обслуживания застройки трамвайной сетью

### 200 - Зоны природно-рекреационных территорий

- 210 - Зона природного экологического ландшафта
- 220 - Зона общественной и рекреационной инфраструктуры
- 230 - Зона сельскохозяйственного использования

### 100 - Зоны территорий смешанного назначения застроенных и незастроенных, планируемых к реновации и (или) размещению новой застройки на земельных участках, свободных от застройки

### 110 - Зона развития сформировавшейся урбанизированной территории

- 110 - Зона развития сформировавшейся урбанизированной территории

### 120 - Зона развития территорий с преобразованием преобладающих функций








- 120 - Зона развития территорий с преобразованием преобладающих функций

### 130 - Зона развития территорий с сохранением преобладающих параметров:





- 131 - Территории, занятые преимущественно промышленными и инфраструктурными объектами, специализированными территориями
- 132 - Территории, занятые преимущественно жилой застройкой, малоэтажными индивидуальными домами
- 133 - Территории, занятые преимущественно многоквартирной типовой жилой застройкой
- 134 - Незастроенные, малоосвоенные территории, предполагающие размещение преимущественно жилой застройки многоквартирными или индивидуальными домами

- Исследования в области градпроектирования



### **Планировка территории:**

-  Границы проектов межевания/планировки
-  Утвержденные ПДП
-  Разработка документации по планировке территории
-  Развитие застроенных территорий
-  Комплексное освоение территорий
-  Особые экономические зоны
-  Приоритетные инвестиционные проекты (ПИП)





### **Комплексное развитие территорий**

-  Планируемая
-  На согласовании
-  Границы согласованы
-  Принято решение о КРТ




### **Сервитуты установленные**

-  Публичный сервитут
-  Частный сервитут














### **Земельные участки по ПМ**

-  Подлежащие резервированию и изъятию
-  Стоит на ГКУ (на момент разработки проекта межевания)
-  Сформирован в рамках проекта межевания
-  Проезды общего пользования по ПМ
-  Сервитуты для обеспечения проезда, прохода по ПМ




### **Зоны планируемого размещения ОКС**

-  Зона размещения ОКС
-  Озелененные, рекреационные территории
-  Зона объектов транспортной и инженерной инфраструктуры










### **Зоны ограничений:**

-  Санитарно-защитные зоны
-  Санитарный разрыв ЖД
-  Зона санитарной охраны
-  Зона действия ограничений по условиям сохранения и планируемого размещения образовательных учреждений
-  Зоны ограничения застройки
-  Прибрежная защитная полоса
-  Водоохранная зона
-  Береговая полоса
-  Охранные зоны коммуникаций
-  Приаэродромная территория
-  Режимные территории
-  Прочие ЗОУИТ
-  Лесопарковый зеленый пояс


### **Красные линии:**

-  Линии регулирования застройки (линии отступа от красных линий)
-  Красные линии и ЗУ, на которых расположены линейные объекты
-  Красные линии







### **Культурное наследие:**

-  Памятники
-  Объекты культурного наследия
-  Защитная зона объекта культурного наследия
-  Территория объекта культурного наследия
-  Территория объекта культурного наследия
-  Охранная зона объекта культурного наследия
-  Зона регулирования застройки
-  Зона охраняемого ландшафта
-  Территория объекта археологического наследия



### **Резервирование/изъятие земель:**

-  Резервирование земель/изъятие земель

### **Земельные участки:**

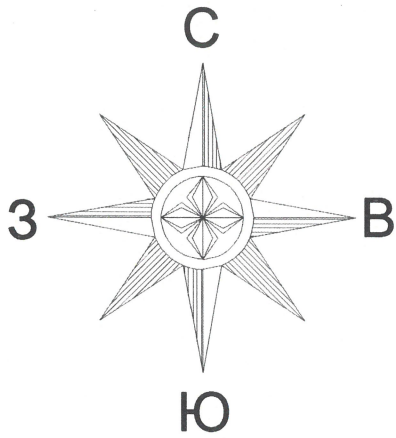
-  ГПЗУ
-  Земельные участки ДЗО
-  Земельные участки с УРВИ
-  Земельные участки с ОППС
-  Участки формируемые на торги
-  Согласование архитектурно-градостроительного облика

### **ООПТ:**

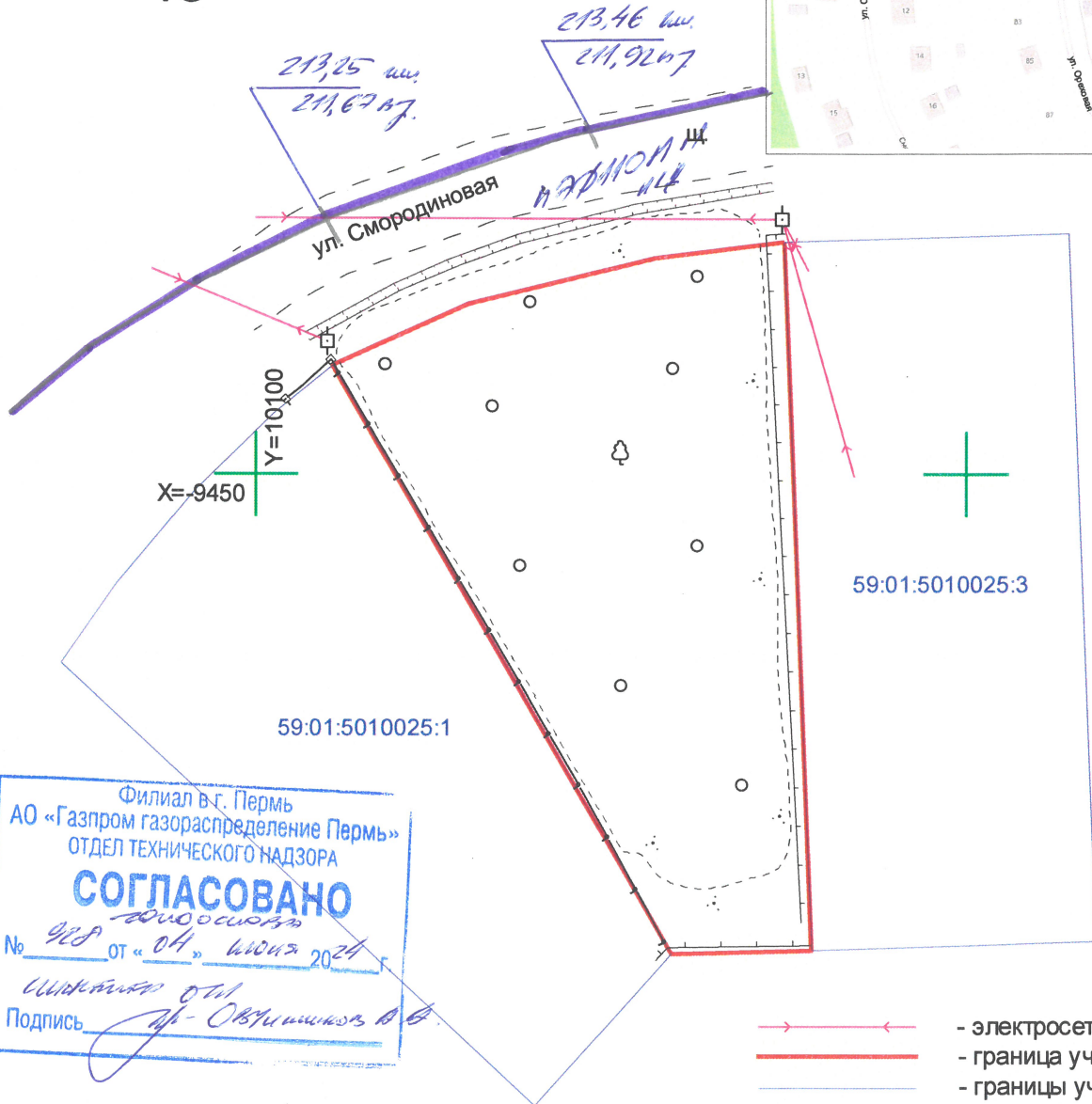
-  Особо охраняемая природная территория (ООПТ)
-  Охранная зона ООПТ

### **Лесничества:**

-  Пермское городское лесничество



Ситуационный план



Филиал в г. Пермь  
 АО «Газпром газораспределение Пермь»  
 ОТДЕЛ ТЕХНИЧЕСКОГО НАДЗОРА  
**СОГЛАСОВАНО**  
 № 928 от «04» июля 2024 г.  
 Подпись: *И.И. Овчинников*

- электросети
- граница участка
- границы участков на КГПТ

Система координат: МСК г.Перми  
 Система высот: Балтийская

Геодезические работы выполнены в соответствии  
 с требованиями СП 11-104-97, СП 47.13330.2016, ПТБ-88

					Геодезическая съемка по адресу: г. Пермь, р-н Свердловский ж/р Ново-Бродовский, ул. Смородиновая			
Изм	Лист	№ докум.	Подп.	Дата	Геодезическая съемка	Стадия	Лист	Листов
							1	1
					Масштаб 1:500	ГБУ "ЦТИ ПК"		
заявка № 2644 п.п. 28								

209,76  
213,92 н.т.р.

10 кв  
3 п.р.

213,56

213,27

Администрация города Перми 2171  
Архив департамента  
градостроительства и архитектуры  
Копия планшета М 1:500  
П-М-10-1  
Требуеться корректура топографической  
съёмки  
29 августа 2025



-9500

+10000

П-М-10-1

Начальник отдела

*Степанов*

(Теплинский С.И.)

И-М-10-1  
1:1000