



АДМИНИСТРАЦИЯ ГОРОДА ПЕРМИ
НАЧАЛЬНИК ДЕПАРТАМЕНТА
ЗЕМЕЛЬНЫХ ОТНОШЕНИЙ
РАСПОРЯЖЕНИЕ

29.07.2025

№ 21-01-03-6126

**О проведении аукциона
по продаже земельного участка
в Свердловском районе
города Перми**

На основании статьи 39.18 Земельного кодекса Российской Федерации, Положения о департаменте земельных отношений администрации города Перми, утвержденного решением Пермской городской Думы от 24 февраля 2015 г. № 39:

1. Провести аукцион по продаже земельного участка, государственная собственность на который не разграничена, с кадастровым номером 59:01:5010017:165 площадью 1001 кв. м, расположенного по адресу: Российская Федерация, Пермский край, городской округ Пермский, город Пермь, жилой район Ново-Бродовский, улица Летняя, з/у 48 (далее – земельный участок), для индивидуального жилищного строительства.

Разрешенное использование земельного участка – для индивидуального жилищного строительства.

2. Настоящее распоряжение вступает в силу со дня подписания и действует до дня заключения договора купли-продажи земельного участка с кадастровым номером 59:01:5010017:165.

3. Контроль за исполнением настоящего распоряжения возложить на заместителя начальника департамента земельных отношений администрации города Перми Шафранову Е.П.

Документ подписан электронной подписью

Сертификат: 08CA077ACA0F7771A6A2992495050690

Владелец: Пьянкова Лариса Владимировна

Действителен: с 14.10.2024 по 07.01.2026

Л.В. Пьянкова



АДМИНИСТРАЦИЯ ГОРОДА ПЕРМИ
НАЧАЛЬНИК ДЕПАРТАМЕНТА
ГРАДОСТРОИТЕЛЬСТВА И АРХИТЕКТУРЫ
РАСПОРЯЖЕНИЕ

19.06.2025

059-22-01-03-1655

**О присвоении адресов
объектам адресации**

В соответствии с Федеральным законом от 28 декабря 2013 г. № 443-ФЗ «О федеральной информационной адресной системе и о внесении изменений в Федеральный закон «Об общих принципах организации местного самоуправления в Российской Федерации», постановлениями Правительства Российской Федерации от 19 ноября 2014 г. № 1221 «Об утверждении Правил присвоения, изменения и аннулирования адресов», от 22 мая 2015 г. № 492 «О составе сведений об адресах, размещаемых в государственном адресном реестре, порядке межведомственного информационного взаимодействия при ведении государственного адресного реестра, о внесении изменений и признании утратившими силу некоторых актов Правительства Российской Федерации», решением Пермской городской Думы от 27 сентября 2011 г. № 193 «О создании департамента градостроительства и архитектуры администрации города Перми», постановлением администрации города Перми от 06 апреля 2009 г. № 191 «Об адресном реестре города Перми»:

1. На основании обращений от 17 июня 2025 г. № 059-21-01-08-2878, от 17 июня 2025 г. № 059-21-01-08-2897, от 17 июня 2025 г. № 059-21-01-08-2890, от 17 июня 2025 г. № 059-21-01-08-2892, от 17 июня 2025 г. № 059-21-01-08-2905, от 18 июня 2025 г. № 059-21-01-08-2918 объектам адресации:

земельному участку с кадастровым номером 59:01:1813237:181 площадью 452 кв. м, расположенному в Кировском районе, присвоен адрес: Российская Федерация, Пермский край, Пермский городской округ, г. Пермь, ул. Ирбитская, з/у 1ж;

земельному участку с кадастровым номером 59:01:1813237:180 площадью 651 кв. м, расположенному в Кировском районе, присвоен адрес: Российская Федерация, Пермский край, Пермский городской округ, г. Пермь, ул. Ирбитская, з/у 1и;

земельному участку с кадастровым номером 59:01:1810005:152 площадью 1466 кв. м, расположенному в Кировском районе, присвоен адрес: Российская Федерация, Пермский край, Пермский городской округ, г. Пермь, ул. Ирбитская, з/у 159;

земельному участку с кадастровым номером 59:01:5010017:165 площадью 1001 кв. м, расположенному в Свердловском районе, присвоен адрес: Российская



Федерация, Пермский край, Пермский городской округ, г. Пермь, ж/р Новобродовский, ул. Летняя, з/у 48;

земельному участку с кадастровым номером 59:01:4311034:240 площадью 761 кв. м, расположенному в Мотовилихинском районе, присвоен адрес: Российская Федерация, Пермский край, Пермский городской округ, г. Пермь, ул. Фрезеровщиков, з/у 22в;

земельному участку с кадастровым номером 59:01:0000000:97270 площадью 1681 кв. м, расположенному в Свердловском районе, присвоен адрес: Российская Федерация, Пермский край, Пермский городской округ, г. Пермь, ш. Космонавтов, з/у 27в;

земельному участку с кадастровым номером 59:01:4416068:144 площадью 1309 кв. м, расположенному в Индустриальном районе, присвоен адрес: Российская Федерация, Пермский край, Пермский городской округ, г. Пермь, ул. Ягодная, з/у 2б;

земельному участку с кадастровым номером 59:01:4416068:145 площадью 1050 кв. м, расположенному в Индустриальном районе, присвоен адрес: Российская Федерация, Пермский край, Пермский городской округ, г. Пермь, ул. Ягодная, з/у 2а.

2. Реквизиты и наименования документов, на основании которых принято решение о присвоении адреса объекту адресации:

выписка из Единого государственного реестра недвижимости об объекте недвижимости от 19 июня 2025 г. № КУВИ-001/2025-125500018;

выписка из Единого государственного реестра недвижимости об объекте недвижимости от 19 июня 2025 г. № КУВИ-001/2025-125500042;

выписка из Единого государственного реестра недвижимости об объекте недвижимости от 19 июня 2025 г. № КУВИ-001/2025-125500022;

выписка из Единого государственного реестра недвижимости об объекте недвижимости от 19 июня 2025 г. № КУВИ-001/2025-125500029;

выписка из Единого государственного реестра недвижимости об объекте недвижимости от 19 июня 2025 г. № КУВИ-001/2025-125500013;

выписка из Единого государственного реестра недвижимости об объекте недвижимости от 19 июня 2025 г. № КУВИ-001/2025-125500005;

выписка из Единого государственного реестра недвижимости об объекте недвижимости от 19 июня 2025 г. № КУВИ-001/2025-125500033;

выписка из Единого государственного реестра недвижимости об объекте недвижимости от 19 июня 2025 г. № КУВИ-001/2025-125500014.

3. Местоположение объектов адресации указано согласно приложениям 1, 2, 3, 4, 5, 6 к настоящему распоряжению.

4. Отделу ведения адресного реестра в течение 3 рабочих дней со дня вступления в силу настоящего распоряжения внести настоящее распоряжение в государственный адресный реестр.

5. Настоящее распоряжение вступает в силу со дня подписания.

6. Контроль за исполнением настоящего распоряжения возложить на заместителя начальника департамента градостроительства и архитектуры администрации города Перми Сюткина В.Г.



А.В. Лебедева



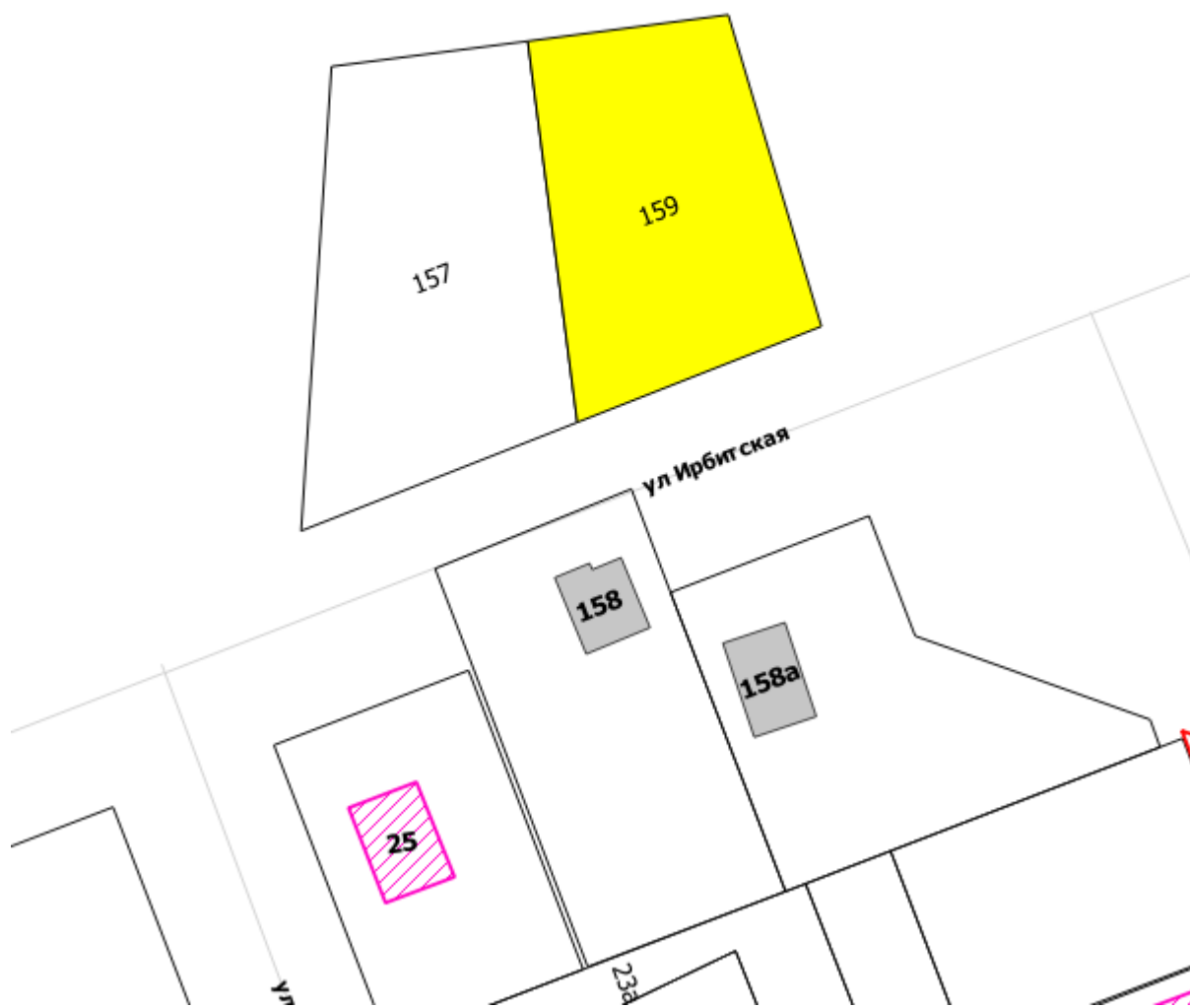
Схема местоположения объектов адресации



М 1:1000

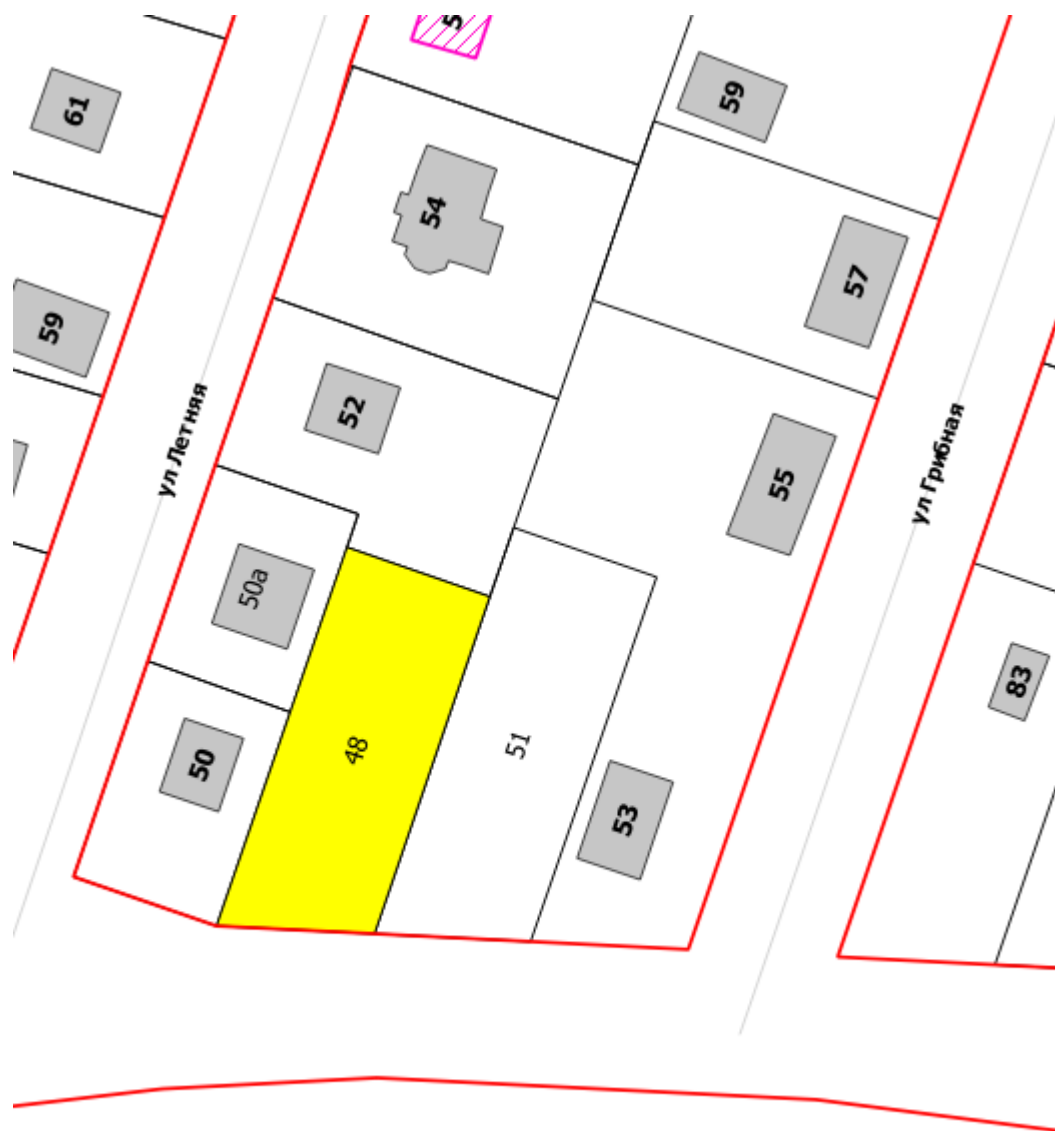


Схема местоположения объекта адресации



М 1:1000

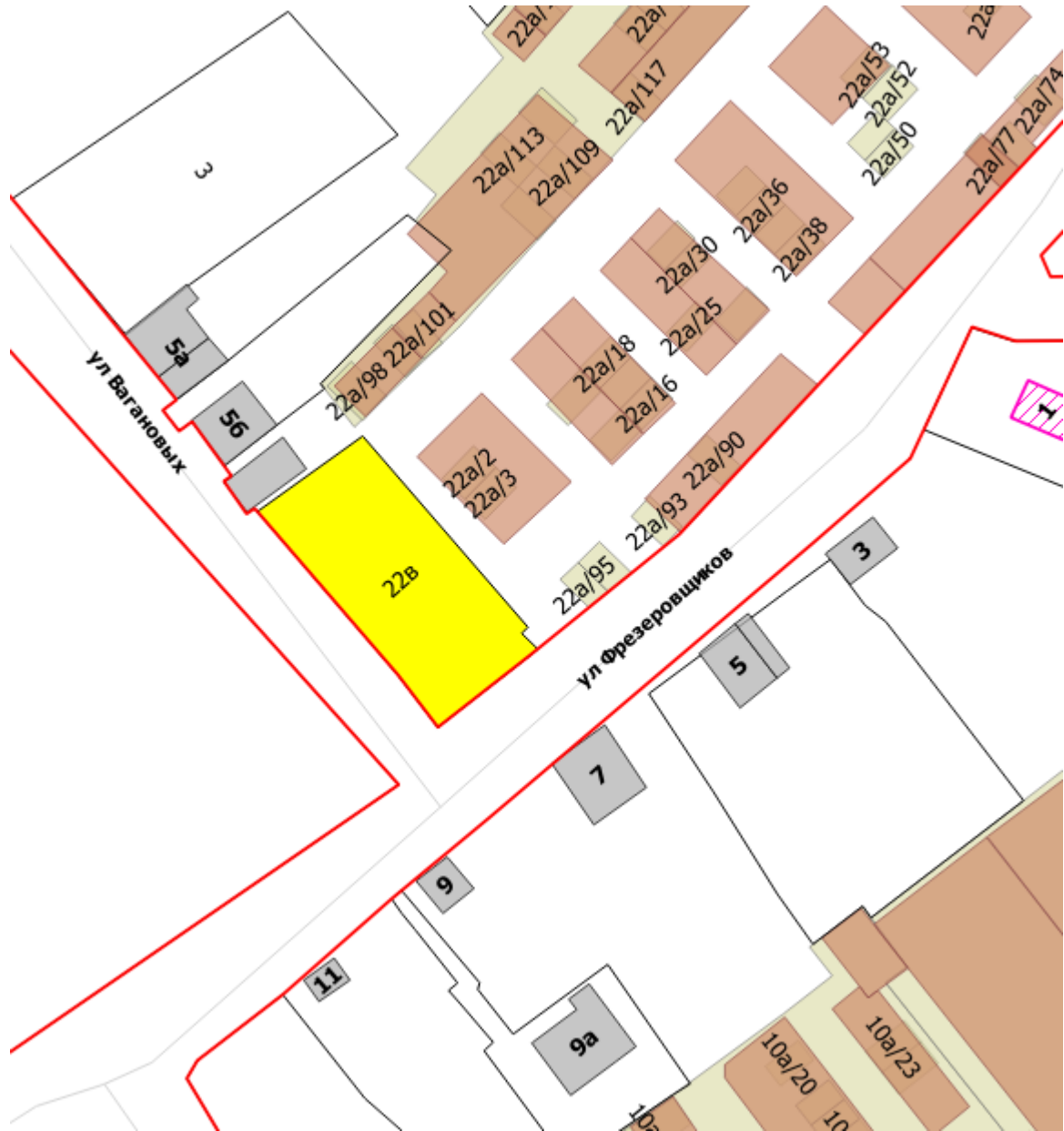
Схема местоположения объекта адресации



М 1:1000



Схема местоположения объекта адресации



М 1:1000



Схема местоположения объекта адресации



М 1:1000



Схема местоположения объектов адресации



М 1:2000





АДМИНИСТРАЦИЯ
ГОРОДА ПЕРМИ
АДМИНИСТРАЦИЯ
СВЕРДЛОВСКОГО РАЙОНА

Сибирская ул., д. 58, Пермь, 614007
тел. (342) 241-27-99, факс 244-56-74
e-mail: asvr@perm.permkrai.ru

Начальнику аналитического отдела
департамента земельных отно-
шений администрации города
Перми
Трушевой А.А.

30.06.2025 № 059-39-01-29/3-302

На № 059-21-01-08-2886 от 17.06.2025

Информационное сообщение

Уважаемая Анна Андреевна!

На Ваш запрос о предоставлении актуальной информации по земельному участку с кадастровым номером 59:01:5010017:165, расположенному в Свердловском районе города, в м/р Новобродовский, ул Летняя, сообщем.

На территории земельного участка хозяйственная деятельность не ведется, объекты капитального строительства отсутствуют, территория частично захлавлена и полностью заросла растительностью. Подъездная дорога отсутствует. Вдоль ул. Летняя установлены опоры линии электропередачи.

Приложение: фото 9 шт. в 1 экз.

С уважением,
и.о. первого заместителя
главы администрации района



А.А. Летов



Акт выездного обследования

26 июня 2025

№ 2/1

В рамках осуществления муниципального земельного контроля администрация Свердловского района города перми на основании запроса департамента земельных отношений администрации города Перми от 30.06.2025 № 059-39-01-29/3-302.
(наименование органа муниципального земельного контроля)

26 июня 2025г, главным специалистом отдела градостроительства, земельных и имущественных отношений администрации Свердловского района города Перми, Осиповским Михаилом Леонидовичем
(дата проведения контрольного мероприятия, должность, фамилия, имя, отчество лица, проводившего контрольное мероприятие)

Проведено выездное обследование земельного участка с кадастровым номером 59:01:5010017:165
по адресу: г. Пермь, Свердловский р-н, м/р Новобродовский, ул. Летняя
(кадастровый номер (при наличии), местоположение)

При проведении выездного обследования применены следующие способы фиксации фактического использования указанного земельного участка: фотосъемка.
(информация об использовании фотосъемки и видеозаписи при совершении инструментального обследования)

В результате проведения выездного обследования установлено следующее:
земельный участок сформирован и поставлен на государственный кадастровый учёт с кадастровым номером 59:01:5010017:165, площадью 1 074 кв.м,
границы земельного участка установлены в соответствии с требованиями земельного законодательства.
Имеет вид разрешенной деятельности – под индивидуальное строительство.

В ходе визуального обследования установлено, что на вышеуказанной территории объекты капитального строительства отсутствуют. Участок не огорожен. Хозяйственная деятельность не ведется. Территория захламлена и полностью заросла древесной растительностью. Подъездные пути отсутствуют. Вдоль ул. Летняя установлены опоры линии электропередачи. Наличие пожарного водоёма не установлено.

По результатам обследования земельного участка с кадастровым номером 59:01:5010017:165, нарушений земельного законодательства - не выявлено, использование не по целевому назначению - не выявлено.

Приложение: фото 9 шт.

Главный специалист отдела
градостроительства, земельных
и имущественных отношений
администрации Свердловского
района города Перми



М.Л. Осиповский



АДМИНИСТРАЦИЯ
ГОРОДА ПЕРМИ
УПРАВЛЕНИЕ ПО ЭКОЛОГИИ
И ПРИРОДОПОЛЬЗОВАНИЮ

Советская ул., д. 22, Пермь, 614015
тел./факс (342) 210-99-91
e-mail: uep@perm.permkrai.ru
http://www.gorodperm.ru

Начальнику аналитического отдела
департамента земельных
отношений администрации
города Перми
Трушевой А.А.

18.06.2025 № 059-33-01-10/3-362

На № 059-21-01-08-2899 от 17.06.2025

О выдаче перечня мероприятий

Уважаемая Анна Андреевна!

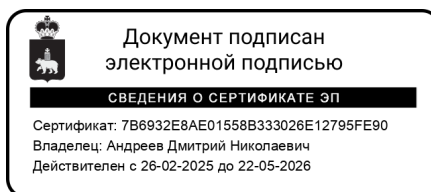
Для формирования пакета аукционной документации с целью предоставления земельного участка с кадастровым номером 59:01:5010017:165, площадью 1001 кв.м., расположенного в Свердловском районе города Перми по ул. Летняя, с видом разрешенного использования «для индивидуального жилищного строительства», управление по экологии и природопользованию администрации города Перми направляет перечень мероприятий по охране окружающей среды.

Количество зеленых насаждений, произрастающих на испрашиваемом земельном участке, указано в перечне мероприятий.

Восстановительную стоимость посчитать не представляется возможным, так как неизвестно пятно застройки и количество сносимых зеленых насаждений. Средняя стоимость в ценах 2025 г. одного дерева лиственной породы от 25 тыс.руб., а хвойной – от 30 тыс.руб.

Приложение: Перечень мероприятий по охране окружающей среды на 1 л. в 1 экз.

С уважением,
начальник управления



Д.Н. Андреев

Федосеева Наталья Павловна
212 56 92





АДМИНИСТРАЦИЯ
ГОРОДА ПЕРМИ

Победителю конкурса

УПРАВЛЕНИЕ ПО ЭКОЛОГИИ
И ПРИРОДОПОЛЬЗОВАНИЮ

Советская ул., д. 22, Пермь, 614015
тел./факс (342) 210-99-91
e-mail: uep@perm.permkrai.ru
http://www.gorodperm.ru

№ _____

На № _____ от _____

Перечень мероприятий по охране окружающей среды № 162 от 18.06.2025

Наименование и адрес объекта – Строительство индивидуального жилого дома по ул. Летняя (кад.н. 59:01:5010017:165) в Свердловском районе.

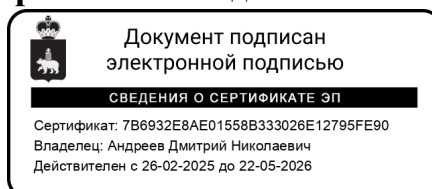
Инициатор деятельности – Победитель конкурса.

Условия строительства:

1. На испрашиваемом земельном участке произрастает 36 шт. деревьев породы – пихта 5 шт., береза 17 шт., ива 14 шт.
2. Проектом предусмотрено:
 - 2.1. Нанесение существующих деревьев на стройгенплане.
 - 2.2. Снос деревьев, попадающих под пятно застройки, вести на основании акта комиссионного обследования зеленых насаждений в соответствии с решением Пермской городской Думы от 15.12.2020 г. № 277. Указанный акт должен быть составлен на основании проектной документации. Остальные деревья сохранить.
 - 2.3. Восстановление зеленых насаждений вести в соответствии с решением Пермской городской Думы от 15 декабря 2020 г. № 277.
 - 2.4. Сбор и отвод ливневых вод с использованием вариантов решений в зависимости от:
 - а) наличия централизованной системы ливневой канализации;
 - б) площади водосбора с учетом транзитных вод с прилегающей территории;
 - в) угла наклона рельефа, включающий прилегающие территории;
 - г) применения иных решений равномерного отвода поверхностного стока с запрашиваемой территории на прилегающие территории.
 - 2.5. Определение видов образующихся отходов и мест их размещения на период эксплуатации.
 - 2.6. Конкретные мероприятия по охране окружающей среды на период строительства, включая:
 - установку временного защитного ограждения строительной площадки,
 - ограждение существующих зеленых насаждений, не попадающих под пятно застройки,
 - прокладку коммуникаций осуществлять на расстоянии не менее 2 м от ствола дерева, чтобы не повредить корневую систему,
 - не использовать приствольные круги существующих деревьев (Ø 1м) под складирование материалов и установки временных сооружений,
 - определение видов и объемов образующихся отходов и мест их размещения,
 - систематический вывоз отходов,
 - недопущение загрязнения атмосферы, почвы и подземных вод,
 - предотвращение выноса грязи автотранспортом, выезжающим со строительной площадки.

Срок действия перечня мероприятий - 3 года.

Начальник управления



Д.Н. Андреев





АДМИНИСТРАЦИЯ
ГОРОДА ПЕРМИ
ДЕПАРТАМЕНТ ДОРОГ
И БЛАГОУСТРОЙСТВА

Ленина ул., д. 25, Пермь, 614015
тел./факс (342) 212-62-80
e-mail:ddb@perm.permkrai.ru
http://www.gorodperm.ru

19.06.2025 059-24-01-36/3-2104

№
059-21-01-08-2887 17.06.2025
На № от

**О направлении информации в
отношении земельного участка
по ул. Летней**

Уважаемая Анна Андреевна!

В соответствии с п. 4.1.2 Регламента взаимодействия департамента земельных отношений администрации города Перми с функциональными и территориальными органами администрации города Перми по формированию земельных участков, предоставляемых на аукционе на территории города Перми, утвержденного постановлением администрации города Перми от 22.02.2018 № 103, направляем информацию в отношении земельного участка с кадастровым номером 59:01:5010017:165, площадью 1001 кв. м, с видом разрешенного использования «Для индивидуального жилищного строительства», расположенного по адресу: Пермский край, Пермский городской округ, г. Пермь, Свердловский район, ул. Летняя (далее – Земельный участок).

Постановлением администрации города Перми от 22.12.2017 № 1178 в отношении рассматриваемой территории утверждены проект планировки территории и проект межевания территории. Проектом планировки территории предусмотрено установление красных линий, обозначающих территории общего пользования (улицы, проезды), для обеспечения доступа к Земельному участку.

Муниципальной программой «Дорожная деятельность и благоустройство города Перми», утвержденной постановлением администрации города Перми от 18.10.2024 № 966, на период 2025-2029 годы мероприятия по строительству, реконструкции, капитальному ремонту улично-дорожной сети на рассматриваемой территории не предусмотрены.

По информации, имеющейся в департаменте дорог и благоустройства администрации города Перми, в настоящее время условия примыкания Земельного участка к улично-дорожной сети города Перми отсутствуют.

С уважением,
первый заместитель
начальника департамента

Кучкова Инга Борисовна



С.И. Быстрых

212-93-41





АДМИНИСТРАЦИЯ
ГОРОДА ПЕРМИ
ДЕПАРТАМЕНТ
ОБЩЕСТВЕННОЙ
БЕЗОПАСНОСТИ

Сибирская ул., д. 10, Пермь, 614000
тел./факс (342) 212-31-25
e-mail: dob@perm.permkrai.ru
http://www.gorodperm.ru

Начальнику аналитического отдела
департамента земельных
отношений администрации
города Перми
Трушевой А.А.

19.06.2025 № 059-10-01-27/3-1314

На № 059-21-01-08-2887 от 17.06.2025

О направлении информации

Уважаемая Анна Андреевна!

В ответ на Ваш запрос о предоставлении информации в отношении земельного участка с кадастровым номером 59:01:5010017:165 площадью 1001 кв. м, расположенного по ул. Летняя Свердловского района города Перми с видом разрешенного использования «Для индивидуального жилищного строительства» сообщаем следующее.

Источники противопожарного водоснабжения на указанной территории отсутствуют.

Информация о подразделениях пожарной охраны и времени их прибытия содержится в «Расписании выезда подразделений Пермского местного пожарно-спасательного гарнизона для тушения пожаров и проведения аварийно-спасательных работ на территории Пермского городского округа, Пермского муниципального района», утвержденном Главой города Перми 26.04.2024. Подразделение пожарной охраны расположено по адресу: ул. Балхашская, 135 (СПСЧ-8 10-ПСО).

Помещения для аварийно-спасательных служб и (или) аварийно-спасательных формирований на указанной территории отсутствуют.

Объекты общественной безопасности, отнесенные к объектам полиции (участковые пункты полиции) в данном микрорайоне (Новобродовский) отсутствуют. Ближайший участковый пункт расположен по адресу: г. Пермь, ул. Казахская, д. 104 (микрорайон Южный, Свердловский район). В настоящее время в указанном микрорайоне строительство (приобретение) участковых пунктов полиции не планируется.

По информации предоставленной письмом Министерства территориальной безопасности Пермского края от 07.10.2020 № 964с, рассматриваемая территория попадает в зону возможного химического заражения в особый период.

На указанной территории оконечные устройства системы оповещения населения города Перми отсутствуют. Для обеспечения покрытия запланированной территории системой оповещения населения необходимо



предусматривать размещение сиренно-речевых узлов согласно пунктам 6.38, 6.39 СП 165.1325800.2014 «Свод правил. Инженерно-технические мероприятия по гражданской обороне. Актуализированная редакция СНиП 2.01.51-90», утвержденные Приказом Минстроя России от 12.11.2014 № 705/пр.

Иная информация, в части компетенции департамента общественной безопасности администрации города Перми, отсутствует.

С уважением,
начальник департамента



К.И. Кузьменко

Фалюш Владимир Иванович
212-40-33
Семибратова Светлана Андреевна
210-14-40
Суслов Виктор Михайлович
212-17-17





АДМИНИСТРАЦИЯ
ГОРОДА ПЕРМИ
ДЕПАРТАМЕНТ ЖИЛИЩНО-
КОММУНАЛЬНОГО
ХОЗЯЙСТВА

Ленина ул., д. 34, Пермь, 614015
тел./факс (342) 212-29-55
e-mail: communal@perm.permkrai.ru
http://www.gorodperm.ru

23.06.2025 № 059-04-17/3-545-ри

На № ⁰⁵⁹⁻²¹⁻⁰¹⁻⁰⁸⁻²⁶⁴⁰ от ^{03.06.2025}

«О направлении информации из
Схем В и В»

Начальнику аналитического отдела
департамента земельных
отношений администрации
города Перми
Трушевой А.А.

Уважаемая Анна Андреевна!

Рассмотрев Ваши письма: от 17.06.2025 № 059-21-01-08-2879, от 17.06.2025 № 059-21-01-08-2896, от 17.06.2025 № 059-21-01-08-2887, от 17.06.2025 № 059-21-01-08-2902, от 17.06.2025 № 059-21-01-08-2906, от 17.06.2025 № 059-21-01-08-2908, от 18.06.2025 № 059-21-01-08-2916, от 18.06.2025 № 059-21-01-08-2940, от 18.06.2025 № 059-21-01-08-2949, от 19.06.2025 № 059-21-01-08-2964, о предоставлении информации учтены ли мероприятия по строительству сетей водоснабжения и водоотведения в Схемах водоснабжения и водоотведения города Перми, утвержденных постановлением администрации города Перми от 28.12.2018 № 1085, на период до 2028 года (далее – Схемы) на территории указанной в письме, сообщаем следующее.

Земельный участок	Мероприятия, предусмотренные в Схемах
59:01:1813237:180, (площадь 651 кв. м), по ул. Ирбитская в Кировском районе города Перми	Схемами не предусмотрено строительство сетей водоснабжения и водоотведения в мкр. Налимиха. Для определения технической возможности подключения объекта капитального строительства к сетям водоснабжения и водоотведения необходимо обратиться к гарантирующей организации для проведения гидравлического расчета.
59:01:1813237:181, (площадь 452 кв. м), по ул. Ирбитская в Кировском районе города Перми	
59:01:1810005:152, (площадь 1466 кв. м), по ул. Ирбитская в Кировском районе города Перми	
59:01:5010017:165 (площадь 1001 кв. м),	Схемами не предусмотрено строительство сетей водоснабжения и водоотведения

Политова Оксана Александровна
212-14-39



по ул. Летней в Свердловском районе города Перми	в мкр. Новобродовский.
59:01:4416068:144 (площадь 1309 кв. м), по ул. Ягодной в Индустриальном районе города Перми	Строительство сетей водоснабжения и водоотведения в мкр. Бахаревка Схемами не предусмотрено. Для определения технической возможности подключения объекта капитального строительства к сетям водоснабжения и водоотведения необходимо обратиться к гарантирующей организации для проведения гидравлического расчета.
59:01:4416068:144 (площадь 1050 кв. м), по ул. Ягодной в Индустриальном районе города Перми	Строительство сетей водоснабжения и водоотведения в мкр. Плоский Схемами не предусмотрено. Для определения технической возможности подключения объекта капитального строительства к сетям водоснабжения и водоотведения необходимо обратиться к гарантирующей организации для проведения гидравлического расчета.
59:01:0000000:97270 (площадь 1681 кв. м), в Индустриальном районе города Перми	Строительство сетей водоснабжения и водоотведения в мкр. Плоский Схемами не предусмотрено. Для определения технической возможности подключения объекта капитального строительства к сетям водоснабжения и водоотведения необходимо обратиться к гарантирующей организации для проведения гидравлического расчета.
59:01:4311034:240 (площадь 761 кв. м), по ул. Фрезеровщиков в Мотовилихинском районе города Перми	Строительство сетей водоснабжения и водоотведения Схемами не предусмотрено. Для определения технической возможности подключения объекта капитального строительства к сетям водоснабжения и водоотведения необходимо обратиться к гарантирующей организации для проведения гидравлического расчета.
59:01:3911563:125 (площадь 676 кв. м), по ул. Омской в Мотовилихинском районе города Перми	Схемами предусмотрено строительство сетей водоснабжения и водоотведения в мкр. Вышка 2. Для определения технической возможности подключения объекта капитального строительства к сетям водоснабжения и водоотведения необходимо обратиться к гарантирующей организации для проведения гидравлического расчета.
59:01:4219248:10167 (площадь 479 кв. м), по ул. Сухоложская в Мотовилихинском районе города Перми	Схемами не предусмотрено строительство сетей водоснабжения и водоотведения в мкр. Висим 2. Для определения технической возможности подключения объекта капитального строительства к сетям водоснабжения и



	<p>водоотведения необходимо обратиться к гарантирующей организации для проведения гидравлического расчета.</p>
<p>59:01:4510451:250 (площадь 793 кв. м), по ул. 1-я Колхозная в Дзержинском районе города Перми</p>	<p>Схемами предусмотрено строительство сетей водоснабжения и водоотведения в мкр. Заостровка (Мулянка). Для определения технической возможности подключения объекта капитального строительства к сетям водоснабжения и водоотведения необходимо обратиться к гарантирующей организации для проведения гидравлического расчета.</p>
<p>59:01:4510619:122 (площадь 916 кв. м), по ул. Новоколхозная в Дзержинском районе города Перми</p>	<p>Схемами предусмотрено строительство сетей водоснабжения и водоотведения в мкр. Чапаевский. Для определения технической возможности подключения объекта капитального строительства к сетям водоснабжения и водоотведения необходимо обратиться к гарантирующей организации для проведения гидравлического расчета.</p>
<p>59:01:3810190:154 (площадь 1020 кв. м), по ул. 1-я Логовая в Орджоникидзевском районе города Перми</p>	<p>Схемами предусмотрено строительство сетей водоснабжения и водоотведения в мкр. Чапаевский. Для определения технической возможности подключения объекта капитального строительства к сетям водоснабжения и водоотведения необходимо обратиться к гарантирующей организации для проведения гидравлического расчета.</p>

С уважением,
начальник управления развития инфраструктуры

О.В. Кислякова



Политова Оксана Александровна
212-14-39



30.06.2025

№ ПЭ/ПГЭС/8-24/7832

На

от

Начальнику аналитического
отдела департамента земельных
отношений администрации
города Перми
А.А. Трушевской

dzo@perm.permkrai.ru

О предоставлении информации

Уважаемая Анна Андреевна!

В ответ на Ваше обращение от 18.06.2025 № 059-21-01-10/2-1773 (вх. от 18.06.2025 № ПЭ/ПГЭС/8-3745) о предоставлении информации о возможности подключения (технологического присоединения) к сетям электроснабжения объекта капитального строительства, расположенного в Свердловском районе города Перми, по ул. Летняя с видом разрешенного использования «для индивидуального жилищного строительства», присоединяемой мощностью 15 кВт, в отношении земельного участка с кадастровым номером 59:01:5010017:165, производственное отделение Пермские городские электрические сети филиала ПАО «Россети Урал» - «Пермэнерго» сообщает следующее.

Порядок технологического присоединения к электрическим сетям регламентирован Правилами технологического присоединения энергопринимающих устройств потребителей электрической энергии, объектов по производству электрической энергии, а также объектов электросетевого хозяйства, принадлежащих сетевым организациям и иным лицам, к электрическим сетям, утвержденными постановлением Правительства РФ от 27.12.2004 № 861 (далее – Правила ТП).

В силу пункта 6 Правил ТП технологическое присоединение осуществляется на основании договора, заключаемого между сетевой организацией и юридическим или физическим лицом. Перечень мероприятий по технологическому присоединению определяется в технических условиях.

Согласно пунктам 15, 25, 25.1 Правил ТП технические условия являются неотъемлемым приложением к соответствующему договору технологического присоединения и представляют собой техническое решение присоединения конкретного энергопринимающего устройства к сетям электросетевой организации, которое предусматривает точки присоединения, требования к усилению существующей сети, иные технические требования.

30.06.2025

059-21-01-10/1-1257

Следовательно, технические условия для технологического присоединения предоставляются заявителю сетевой организацией вместе с договором о технологическом присоединении.

При этом Правилами ТП не предусмотрена подготовка и выдача сетевой организацией частным лицам либо органам государственной власти (местного самоуправления) каких-либо предварительных технических условий на подключение к электрическим сетям без подачи заявки на технологическое присоединение.

На основании вышеизложенного, для получения технических условий и заключения договора на технологическое присоединение необходимо направить в адрес филиала ПАО «Россети Урал» – «Пермэнерго» соответствующую заявку на технологическое присоединение с указанием сведений и приложением необходимых документов в соответствии с Правилами ТП.

Дополнительно сообщаем, что при подготовке ГПЗУ необходимо предусмотреть коридоры для строительства кабельных линий и место для размещения трансформаторных подстанций.

Заявку на технологическое присоединение можно подать через единый портал электросетевых услуг группы компаний «Россети» на сайте: <https://портал-тп.рф>, через Мобильное приложение ПАО «Россети» или при очном приеме в Центре обслуживания клиентов филиала «Россети Урал» - «Пермэнерго» по адресу: г. Пермь, ул. Камчатовская, д. 26, а также почтовым отправлением по адресу: 614016, г. Пермь, ул. Камчатовская, 26. По дополнительным вопросам телефон контакт-центра: 8-800-220-0-220 (круглосуточно и бесплатно).

Заместитель директора
по технологическому присоединению



П.А. Миронов

24.06.2025 № 51000-32-02207

на №	059-21-01-10/2-1772	от	18.06.2025
	(вх.№51000-13-09729),		(18.06.2025),
	059-21-01-10/2-1767		18.06.2025
	(вх.№51000-13-09730),		(18.06.2025),
	059-21-01-10/2-1778		18.06.2025
	(вх.№51000-13-09732),		(18.06.2025),

Начальнику
департамента земельных
отношений
администрации г. Перми

Пьянковой Л.В.

ул. Сибирская, 15,
г. Пермь, 614000

e-mail:
dzo@perm.permkrai.ru

О направлении информации

Уважаемая Лариса Владимировна!

В ответ на Ваше обращение по вопросу предоставления информации о возможности подключения к системе теплоснабжения объектов, расположенных по следующим адресам:

- город Пермь, Свердловский район, ул. Летняя
(кад. № 59:01:5010017:165);

- город Пермь, Кировский район, ул. Ирбитская
(кад. № 59:01:1813237:180);

- город Пермь, Кировский район, ул. Ирбитская
(кад. № 59:01:1813237:181);

- город Пермь, Кировский район, ул. Ирбитская
(кад. № 59:01:1810005:152),

сообщаем, что данные объекты находятся вне зоны теплоснабжения ПАО «Т Плюс».

Для запроса информации о возможности подключения вышеуказанных объектов рекомендуем обратиться к собственникам близлежащих тепловых

24.06.2025

059-21-01-10/1-1179

сетей/источников теплоснабжения или рассмотреть возможность альтернативных источников теплоснабжения.

С уважением,

Заместитель директора филиала
по коммерции и развитию



А.В. Мартьянов



АДМИНИСТРАЦИЯ
ГОРОДА ПЕРМИ
ДЕПАРТАМЕНТ ЖИЛИЩНО-
КОММУНАЛЬНОГО
ХОЗЯЙСТВА

Ленина ул., д. 34, Пермь, 614015
тел./факс (342) 212-29-55
e-mail: communal@perm.permkrai.ru
http://www.gorodperm.ru

27.06.2025 № 059-04-25/3-103-ри

На № 059-21-01-08-3095 от 26.06.2025

**О направлении информации
о возможности
технологического
присоединения к сетям
(59:01:5010017:165)**

Начальнику
аналитического отдела
департамента земельных
отношений администрации
города Перми
Трушевой А.А.

Уважаемая Анна Андреевна!

На Ваш запрос о предоставлении информации о возможности подключения объектов капитального строительства к сетям теплоснабжения и наличии инженерных коммуникационных сетей и их охранных зон в границах земельных участков, сообщаем следующее.

В границах земельного участка с кадастровым номером 59:01:5010017:165, площадью 1001 кв. м, расположенного по адресу: Российская Федерация, Пермский край, городской округ Пермский, город Пермь, жилой район Новобродовский, ул. Летняя, з/у 48, отсутствует техническая возможность подключения объектов капитального строительства к сетям теплоснабжения.

В качестве альтернативного энергоресурса рекомендуем рассмотреть газ и обратиться в Пермский филиал АО «Газпром газораспределение Пермь», либо рассмотреть иные альтернативные энергоресурсы (электричество, дрова, пеллеты).

С уважением,
и.о. первого заместителя
начальника департамента



О.В. Кислякова

Кузнецова Ольга Федоровна
212-14-39





Акционерное общество
«Газпром газораспределение Пермь»
(АО «Газпром газораспределение Пермь»)
Филиал в г. Пермь

ул. Уральская, 104, г. Пермь,
Пермский край, Российская Федерация, 614107
тел.: +7 (342) 262-79-07, +7 (342) 262-79-09
e-mail: upr@pf.ugaz.ru, www.ugaz.ru

ОКПО 03295605, ОГРН 1025900512670, ИНН 5902183841, КПП 590602001

25.07.2025 № 179-5240
на № ПФ-10804 от 24.07.2025

О предоставлении информации

Уважаемая Анна Андреевна!

В ответ на Ваше письмо исх. № 059-21-01-10/2-1769 от 18.06.2025 г., сообщая, что техническая возможность подключения объекта капитального строительства, которое располагается (будет располагаться) на земельном участке по адресу: г. Пермь, ул. Летняя с кад. № 59:01:5010017:165 с предполагаемой максимальной нагрузкой (часовым расходом газа) 8 м³/час, к существующим сетям газораспределения имеется.

Для определения месторасположения газораспределительных сетей на интересуемом земельном участке необходимо направить в адрес Филиала в г. Пермь АО «Газпром газораспределение Пермь» инженерно-топографический план на бумажном носителе, выполненный в масштабе 1:500, в координатах г. Перми, на котором отображены рельеф местности, объекты ситуации и границы интересующей территории.

Для рассмотрения вопроса о предоставлении технических условий на подключение (технологическое присоединение) Заявителю, намеревающемуся осуществить подключение к газораспределительным сетям объектов капитального строительства необходимо направить в адрес Пермского филиала АО «Газпром газораспределение Пермь» (на электронную почту post@pf.ugaz.ru; почтой России по адресу: 614107, Пермский край, г. Пермь, ул. Уральская, д. 104; через Единый центр предоставления услуг по адресу: г. Пермь, ул. Уральская, д. 104, каб. 101, график работы: пн-ср с 8:00 до 17:00, чт с 11:00 до 20:00, пт с 8:00 до 16:00, вторая суббота месяца с 08:00 до 16:00) Заявку о заключении договора о подключении (технологическом присоединении) по типовой форме с пакетом документов в соответствии с

Э.В. Фалеева
8(342)262-79-21

25.07.2025

059-21-01-10/1-1484



п.11,16 Постановления Правительства Российской Федерации № 1547 от 13.09.2021 «Об утверждении Правил подключения (технологического присоединения) газоиспользующего оборудования и объектов капитального строительства к сетям газораспределения и о признании утратившими силу некоторых актов Правительства Российской Федерации».

Заместитель главного инженера



Е.А. Терехов

20.06.2025 г. № 110-8884

на № 110-16491 от 19.06.2025 г.

Начальнику аналитического
отдела
Департамента земельных
отношений
Администрации г. Перми
А.А. Трушевской
614015, г. Пермь, ул.
Сибирская, 15

*О предоставлении информации
о возможности подключения*

Уважаемая Анна Андреевна!

В ответ на Ваш запрос №059-21-01-10/2-1770 от 18.06.2025 г. о наличии технической возможности подключения к централизованным системам холодного водоснабжения и водоотведения земельного участка с кадастровым номером 59:01:5010017:165, площадью 1001 кв. м., расположенного в Свердловском районе г. Перми, ул. Летняя, с видом разрешенного использования «для индивидуального жилищного строительства» (далее – Объект), с планируемой величиной подключаемой нагрузки по водоснабжению и водоотведению – 1,0 м³/сут. и предоставлении информации о наличии сетей водопровода и канализации в границах указанных земельных участков, с указанием их охранный зоны, сообщаем следующее.

В районе указанного Вами земельного участка с вышеуказанным кадастровым номером в жилом районе Ново-Бродовский отсутствуют централизованные сети водоснабжения и водоотведения, эксплуатируемые ООО «Новогор-Прикамье».

Ближайшие сети водоснабжения, эксплуатируемые ООО «НОВОГОР-Прикамье», располагаются в районе здания по Бродовскому тракту, 15 ориентировочно на расстоянии – 10,0 км от выше указанных земельных участков.

Ближайшие сети водоотведения, эксплуатируемые ООО «НОВОГОР-Прикамье», располагаются в районе зданий по ул. Героев Хасана, 109/2 ориентировочно на расстоянии – 11,0 км от выше указанных земельных участков.

При проектировании может быть применен альтернативный способ водоснабжения без подключения к централизованной системе водоснабжения (от скважины) и альтернативный способ канализования, без подключения к централизованной системе канализации г. Перми (отвод стоков на локальные очистные сооружения, канализование объекта в выгребную яму с последующим вывозом стоков спец. машинами), который должен соответствовать всем нормативным требованиям Российской Федерации.

Для сведения сообщаем, в связи с тем, что ООО «НОВОГОР-Прикамье» эксплуатирует только централизованные системы водоснабжения и водоотведения,

24.06.2025

059-21-01-10/1-1181

по вопросу возможности обеспечения индивидуального жилого дома холодным водоснабжением от скважины и отвода канализационных стоков локально, предлагаем вам обратиться в соответствующие организации, регулирующие недропользование.

Кроме того, ООО «НОВОГОР-Прикамье» не располагает сведениями о наличии сетей 3-х лиц в границах вышеуказанного земельного участка.

Технический директор



А.А. Политов

Исп. - В.Н. Каюрова, тел. +7 (342) 2100-600 доб. 22-25, 43-37

Публичное акционерное общество «Ростелеком»

ул. Гончарная, д. 30, стр. 1
г. Москва, Россия, 115172
тел.: +7 (499) 999-80-22, +7 (499) 999-82-83
факс: +7 (499) 999-82-22
e-mail: rostelecom@rt.ru, web: www.rt.ru

**Начальнику аналитического отдела
Департамента земельных отношений
Администрации города Перми**

А.А. Трушевой

тел.: (342)212-90-54

E-mail: dzo@perm.permkrai.ru

№ _____

На № 059-21-01-10/2-1771 от 18.06.2025

**О технологическом присоединении
(подключении)**

В ответ на Ваш запрос сообщаем, что технологическое присоединение к сетям связи ПАО «Ростелеком» земельного участка с кадастровым номером 59:01:5010017:165, для индивидуального жилищного строительства, расположенного по адресу: Пермский край, г. Пермь, Свердловский район, ул. Летняя, может быть произведено в точке подключения узел ВОЛС (г. Пермь, ул. Братская, д. 173), максимальную нагрузку в точке подключения (технологического присоединения) определить на стадии проектирования. В границах земельного участка сети связи ПАО «Ростелеком» отсутствуют.

Для подключения (технологического присоединения) вышеуказанного объекта к сетям электросвязи ПАО «Ростелеком» необходим запрос правообладателя земельного участка на выдачу технических условий подключения или заявка о заключении договора о подключении в порядке, определенном действующим законодательством.

Срок действия технических условий составляет 3 года (при комплексном развитии территории 5 лет) со дня выдачи технических условий.

В случае, если в течение 1 года (при комплексном развитии территории – 3 лет) со дня выдачи технических условий заявителем не будет подана заявка о подключении, срок действия технических условий прекращается («Правила подключения (технологического присоединения) объектов капитального строительства к сетям электросвязи», утвержденные постановлением Правительства РФ от 01.07.2022 № 1196).

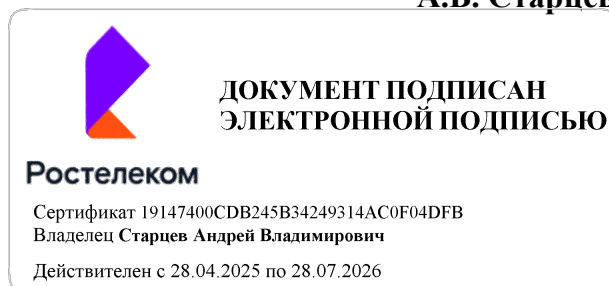
Для получения ТУ на подключение к сетям связи ПАО «Ростелеком» необходимо направить запрос на электронный адрес: perm-mail@ural.rt.ru.

С уважением,

**Руководитель Направления технических
условий и согласований Урал
Управления технических условий и
согласований проектов на инженерных сетях
Центра технического учета
Департамента технического учета
Корпоративного центра**

А.В. Старцев

Калинина Татьяна Юрьевна
+7 (3452)599-873
kalinina-tyu@ural.rt.ru



Филиал публично-правовой компании «Роскадастр» по Пермскому краю
полное наименование органа регистрации прав

Выписка из Единого государственного реестра недвижимости об объекте недвижимости

Сведения о характеристиках объекта недвижимости

На основании запроса от 18.03.2026, поступившего на рассмотрение 18.03.2026, сообщаем, что согласно записям Единого государственного реестра недвижимости:


Раздел 1 Лист 1

Земельный участок			
вид объекта недвижимости			

Лист № 1 раздела 1	Всего листов раздела 1: 3	Всего разделов: 5	Всего листов выписки: 7
--------------------	---------------------------	-------------------	-------------------------

18.03.2026г. № КУВИ-001/2026-36245265	
Кадастровый номер:	59:01:5010017:165
Номер кадастрового квартала:	59:01:5010017
Дата присвоения кадастрового номера:	28.05.2025

Ранее присвоенный государственный учетный номер:	данные отсутствуют
Адрес:	Российская Федерация, Пермский край, городской округ Пермский, город Пермь, жилой район Новобродовский, улица Летняя, з/у 48
Площадь:	1001 +/- 3
Кадастровая стоимость, руб.:	1057206.15
Кадастровые номера расположенных в пределах земельного участка объектов недвижимости:	данные отсутствуют
Кадастровые номера объектов недвижимости, из которых образован объект недвижимости:	данные отсутствуют
Кадастровые номера образованных объектов недвижимости:	данные отсутствуют
Категория земель:	Земли населенных пунктов
Виды разрешенного использования:	Для индивидуального жилищного строительства
Сведения о кадастровом инженере:	Сыромятникова Елена Михайловна, № 1753, в Ассоциация кадастровых инженеров "Содружество", СНИЛС 06068565576, договор на выполнение кадастровых работ от 23.12.2024 № 0356500001424007644, дата завершения кадастровых работ: 28.05.2025
Сведения о лесах, водных объектах и об иных природных объектах, расположенных в пределах земельного участка:	данные отсутствуют

полное наименование должности	 ДОКУМЕНТ ПОДПИСАН ЭЛЕКТРОННОЙ ПОДПИСЬЮ Сертификат: 83997148184797998005552191040001978443 Владелец: ПУБЛИЧНО-ПРАВОВАЯ КОМПАНИЯ РОСКАДАСТР Действителен: с 24.12.2025 по 19.03.2027	инициалы, фамилия

Земельный участок			
вид объекта недвижимости			
Лист № 2 раздела 1	Всего листов раздела 1: 3	Всего разделов: 5	Всего листов выписки: 7
18.03.2026г. № КУВИ-001/2026-36245265			
Кадастровый номер:		59:01:5010017:165	
Сведения о том, что земельный участок полностью расположен в границах зоны с особыми условиями использования территории, территории объекта культурного наследия, сельскохозяйственного угодья в составе земель сельскохозяйственного назначения, публичного сервитута	Земельный участок полностью расположен в границах зоны с реестровым номером 59:32-6.553 от 27.04.2015, ограничение использования земельного участка в пределах зоны: Постановление Правительства РФ от 11.03.2010 N 138 "Об утверждении Федеральных правил использования воздушного пространства Российской Федерации": "Запрещается размещать в полосах воздушных подходов на удалении до 30 км, а вне полос воздушных подходов - до 15 км от контрольной точки аэродрома объекты выбросов (размещения) отходов, животноводческие фермы, скотобойни и другие объекты, способствующие привлечению и массовому скоплению птиц.", вид/наименование: Зона с особыми условиями использования - Приаэродромная территория аэродрома аэропорта Большое Савино, тип: Охранная зона транспорта, дата решения: 11.03.2010, номер решения: 138, наименование ОГВ/ОМСУ: Правительство Российской Федерации		
Сведения о том, что земельный участок расположен в границах особой экономической зоны, территории опережающего развития, зоны территориального развития в Российской Федерации, игровой зоны:	данные отсутствуют		
Сведения о том, что земельный участок расположен в границах особо охраняемой природной территории, Байкальской природной территории и ее экологических зон, лесопарковом зеленом поясе, охотничьего угодья, лесничества:	данные отсутствуют		
Сведения о расположении земельного участка и (или) расположенного на нем объекта недвижимости в границах территории, в отношении которой принято решение о резервировании земель для государственных или муниципальных нужд:	данные отсутствуют		
Сведения о результатах проведения государственного земельного надзора:	данные отсутствуют		
Сведения о расположении земельного участка в границах территории, в отношении которой утвержден проект межевания территории:	данные отсутствуют		
Условный номер земельного участка:	данные отсутствуют		

	 <p>ДОКУМЕНТ ПОДПИСАН ЭЛЕКТРОННОЙ ПОДПИСЬЮ</p> <p>Сертификат: 83997148184797998005552191040001978443 Владелец: ПУБЛИЧНО-ПРАВОВАЯ КОМПАНИЯ РОСКАДАСТР Действителен: с 24.12.2025 по 19.03.2027</p>	
полное наименование должности	инициалы, фамилия	

Земельный участок			
вид объекта недвижимости			
Лист № 3 раздела 1	Всего листов раздела 1: 3	Всего разделов: 5	Всего листов выписки: 7
18.03.2026г. № КУВИ-001/2026-36245265			
Кадастровый номер:		59:01:5010017:165	
Сведения о принятии акта и (или) заключении договора, предусматривающих предоставление в соответствии с земельным законодательством исполнительным органом государственным органом власти или органом местного самоуправления, находящегося в государственной или муниципальной собственности земельного участка для строительства наемного дома социального использования или наемного дома коммерческого использования:		данные отсутствуют	
Сведения о том, что земельный участок или земельные участки образованы на основании решения об изъятии земельного участка и (или) расположенного на нем объекта недвижимости для государственных или муниципальных нужд:		данные отсутствуют	
Сведения о том, что земельный участок образован из земель или земельного участка, государственная собственность на которые не разграничена:		Земельный участок образован из земель или земельного участка, государственная собственность на которые не разграничена. В соответствии с Федеральным законом от 25 октября 2001 г. № 137-ФЗ "О введении в действие Земельного кодекса Российской Федерации" орган МО город Пермь уполномочен на распоряжение таким земельным участком.	
Сведения о наличии земельного спора о местоположении границ земельных участков:		данные отсутствуют	
Статус записи об объекте недвижимости:		Сведения об объекте недвижимости имеют статус "актуальные"	
Особые отметки:		Сведения об ограничениях права на объект недвижимости, обременениях данного объекта, не зарегистрированных в реестре прав, ограничений прав и обременений недвижимого имущества: вид ограничения (обременения): ограничения прав на земельный участок, предусмотренные статьей 56 Земельного кодекса Российской Федерации; срок действия: с 28.05.2025; реквизиты документа-основания: постановление "Об утверждении Федеральных правил использования воздушного пространства Российской Федерации" от 11.03.2010 № 138 выдан: Правительство Российской Федерации. Земельный участок подлежит снятию с государственного кадастрового учета по истечении пяти лет со дня его государственного кадастрового учета, если на него не будут зарегистрированы права. Сведения, необходимые для заполнения разделов: 2 - Сведения о зарегистрированных правах; 4 - Сведения о частях земельного участка, отсутствуют.	
Получатель выписки:		Департамент земельных отношений администрации города Перми	

полное наименование должности	 <p>ДОКУМЕНТ ПОДПИСАН ЭЛЕКТРОННОЙ ПОДПИСЬЮ</p> <p>Сертификат: 83997148184797998005552191040001978443 Владелец: ПУБЛИЧНО-ПРАВОВАЯ КОМПАНИЯ РОСКАДАСТР Действителен: с 24.12.2025 по 19.03.2027</p>	инициалы, фамилия
-------------------------------	--	-------------------

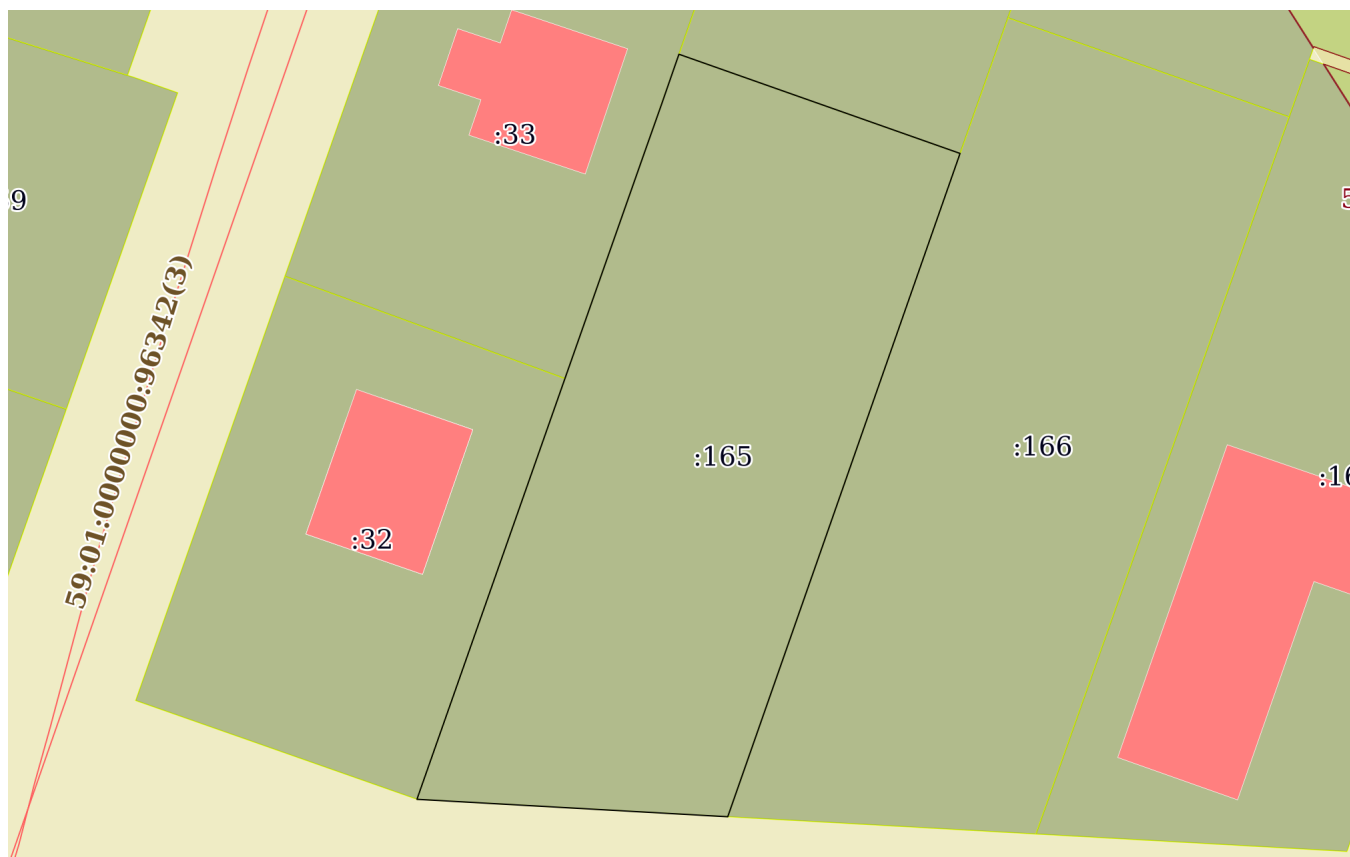
Выписка из Единого государственного реестра недвижимости об объекте недвижимости
Описание местоположения земельного участка

Земельный участок			
вид объекта недвижимости			

Лист № 1 раздела 3	Всего листов раздела 3: 1	Всего разделов: 5	Всего листов выписки: 7
--------------------	---------------------------	-------------------	-------------------------

18.03.2026г. № КУВИ-001/2026-36245265	
Кадастровый номер:	59:01:5010017:165

План (чертеж, схема) земельного участка



Масштаб 1:500	Условные обозначения:
---------------	-----------------------

	<p>ДОКУМЕНТ ПОДПИСАН ЭЛЕКТРОННОЙ ПОДПИСЬЮ</p> <p>Сертификат: 83997148184797998005552191040001978443 Владелец: ПУБЛИЧНО-ПРАВОВАЯ КОМПАНИЯ РОСКАДАСТР Действителен: с 24.12.2025 по 19.03.2027</p>	
полное наименование должности		инициалы, фамилия

Выписка из Единого государственного реестра недвижимости об объекте недвижимости

Описание местоположения земельного участка

Земельный участок			
вид объекта недвижимости			
Лист № 1 раздела 3.1	Всего листов раздела 3.1: 1	Всего разделов: 5	Всего листов выписки: 7
18.03.2026г. № КУВИ-001/2026-36245265			
Кадастровый номер:		59:01:5010017:165	

Описание местоположения границ земельного участка							
№ п/п	Номер точки		Дирекционный угол	Горизонтальное проложение, м	Описание закрепления на местности	Кадастровые номера смежных участков	Сведения об адресах правообладателей смежных земельных участков
	начальная	конечная					
1	2	3	4	5	6	7	8
1	1.1.1	1.1.2	199°17.8'	47.12	данные отсутствуют	59:01:5010017:166	данные отсутствуют
2	1.1.2	1.1.3	273°12.9'	20.86	данные отсутствуют	данные отсутствуют	данные отсутствуют
3	1.1.3	1.1.4	19°22.4'	29.9	данные отсутствуют	59:01:5010017:32	адрес отсутствует
4	1.1.4	1.1.5	19°22.9'	16.09	данные отсутствуют	59:01:5010017:33	адрес отсутствует
5	1.1.5	1.1.6	19°29.8'	3.42	данные отсутствуют	59:01:5010017:33	адрес отсутствует
6	1.1.6	1.1.7	19°7.2'	2.38	данные отсутствуют	59:01:5010017:33	адрес отсутствует
7	1.1.7	1.1.8	19°13.2'	1.15	данные отсутствуют	59:01:5010017:33	адрес отсутствует
8	1.1.8	1.1.1	109°26.5'	19.98	данные отсутствуют	59:01:5010017:17	Пермский край, г.Пермь, ул.Чкалова, д.46, кв.33; адрес отсутствует



ДОКУМЕНТ ПОДПИСАН
ЭЛЕКТРОННОЙ ПОДПИСЬЮ

Сертификат: 83997148184797998005552191040001978443

Владелец: ПУБЛИЧНО-ПРАВОВАЯ КОМПАНИЯ

РОСКАДАСТР

Действителен: с 24.12.2025 по 19.03.2027

полное наименование должности

инициалы, фамилия

Выписка из Единого государственного реестра недвижимости об объекте недвижимости

Описание местоположения земельного участка

Земельный участок			
вид объекта недвижимости			
Лист № 1 раздела 3.2	Всего листов раздела 3.2: 1	Всего разделов: 5	Всего листов выписки: 7
18.03.2026г. № КУВИ-001/2026-36245265			
Кадастровый номер:		59:01:5010017:165	

Сведения о характерных точках границы земельного участка				
Система координат МСК-59, зона 2 (59)				
Номер точки	Координаты, м		Описание закрепления на местности	Средняя квадратичная погрешность определения координат характерных точек границ земельного участка, м
	X	Y		
1	2	3	4	5
1	509285.76	2242381.82	Закрепление отсутствует	0.1
2	509241.29	2242366.25	Закрепление отсутствует	0.1
3	509242.46	2242345.42	Закрепление отсутствует	0.1
4	509270.67	2242355.34	Закрепление отсутствует	0.1
5	509285.85	2242360.68	Закрепление отсутствует	0.1
6	509289.07	2242361.82	Закрепление отсутствует	0.1
7	509291.32	2242362.6	Закрепление отсутствует	0.1
8	509292.41	2242362.98	Закрепление отсутствует	0.1
1	509285.76	2242381.82	Закрепление отсутствует	0.1

полное наименование должности		ДОКУМЕНТ ПОДПИСАН ЭЛЕКТРОННОЙ ПОДПИСЬЮ	инициалы, фамилия
	Сертификат: 83997148184797998005552191040001978443 Владелец: ПУБЛИЧНО-ПРАВОВАЯ КОМПАНИЯ РОСКАДАСТР Действителен: с 24.12.2025 по 19.03.2027		

Выписка из Единого государственного реестра недвижимости об объекте недвижимости
Сведения о частях земельного участка

Земельный участок			
вид объекта недвижимости			
Лист № 1 раздела 4.1	Всего листов раздела 4.1: 1	Всего разделов: 5	Всего листов выписки: 7
18.03.2026г. № КУВИ-001/2026-36245265			
Кадастровый номер:		59:01:5010017:165	

Учетный номер части	Площадь, м2	Содержание ограничения в использовании или ограничения права на объект недвижимости или обременения объекта недвижимости
1	2	3
	Весь	<p>вид ограничения (обременения): ограничения прав на земельный участок, предусмотренные статьей 56 Земельного кодекса Российской Федерации;</p> <p>Срок действия: не установлен;</p> <p>реквизиты документа-основания: постановление "Об утверждении Федеральных правил использования воздушного пространства Российской Федерации" от 11.03.2010 № 138 выдан: Правительство Российской Федерации;</p> <p>Содержание ограничения (обременения): Постановление Правительства РФ от 11.03.2010 N 138 "Об утверждении Федеральных правил использования воздушного пространства Российской Федерации": "Запрещается размещать в полосах воздушных подходов на удалении до 30 км, а вне полос воздушных подходов - до 15 км от контрольной точки аэродрома объекты выбросов (размещения) отходов, животноводческие фермы, скотобойни и другие объекты, способствующие привлечению и массовому скоплению птиц.";</p> <p>Реестровый номер границы: 59:32-6.553;</p> <p>Вид объекта реестра границ: Зона с особыми условиями использования территории;</p> <p>Вид зоны по документу: Зона с особыми условиями использования - Приаэродромная территория аэродрома аэропорта Большое Савино; Тип зоны: Охранная зона транспорта</p>

	 <p>ДОКУМЕНТ ПОДПИСАН ЭЛЕКТРОННОЙ ПОДПИСЬЮ</p> <p>Сертификат: 83997148184797998005552191040001978443</p> <p>Владелец: ПУБЛИЧНО-ПРАВОВАЯ КОМПАНИЯ РОСКАДАСТР</p> <p>Действителен: с 24.12.2025 по 19.03.2027</p>	
полное наименование должности		инициалы, фамилия

УТВЕРЖДЕНА
приказом Министерства строительства
и жилищно-коммунального хозяйства
Российской Федерации
от 25 апреля 2017 г. № 741/пр

Градостроительный план земельного участка №

РФ - 59 - 2 - 03 - 0 - 00 - 2025 - 1484 - 0

Градостроительный план земельного участка подготовлен на основании

заявления Департамента земельных отношений администрации города Перми от 17.06.2025

(реквизиты заявления правообладателя земельного участка, иного лица в случаях, предусмотренных частями 1.1 и 1.2 статьи 57.3 Градостроительного кодекса Российской Федерации, с указанием ф.и.о. заявителя – физического лица, либо реквизиты заявления и наименование заявителя – юридического лица о выдаче градостроительного плана земельного участка)

Местонахождение земельного участка

край Пермский

(субъект Российской Федерации)

Пермь, Свердловский район, ул. Летняя

(муниципальный район или городской округ)

(поселение)

Описание границ земельного участка (образуемого земельного участка):

Обозначение (номер) характерной точки	Перечень координат характерных точек в системе координат, используемой для ведения Единого государственного реестра недвижимости	
	X	Y
1	509285.85	2242360.68
2	509289.07	2242361.82
3	509291.32	2242362.60
4	509292.41	2242362.98
5	509285.76	2242381.82
6	509241.29	2242366.25
7	509242.46	2242345.42
8	509270.67	2242355.34
1	509285.85	2242360.68

Кадастровый номер земельного участка (при наличии) или в случаях, предусмотренных частями 1.1 и 1.2 статьи 57.3 Градостроительного кодекса Российской Федерации, условный номер образуемого земельного участка на основании утвержденных проекта межевания территории и (или) схемы расположения земельного участка или земельных участков на кадастровом плане территории

59:01:5010017:165

Площадь земельного участка

1001 кв.м

Информация о расположенных в границах земельного участка объектах капитального строительства

Объекты капитального строительства отсутствуют

Информация о границах зоны планируемого размещения объекта капитального строительства в соответствии с утвержденным проектом планировки территории (при наличии)

Информация отсутствует

Обозначение (номер) характерной точки	Перечень координат характерных точек в системе координат, используемой для ведения Единого государственного реестра недвижимости	
	X	Y
-	-	-

Реквизиты проекта планировки территории и (или) проекта межевания территории в случае, если земельный участок расположен в границах территории, в отношении которой утверждены проект планировки территории и (или) проект межевания территории

Постановление администрации города Перми от 22.12.2017 № 1178 «Об утверждении проекта планировки территории 5 и проекта межевания территории 5 (в том числе в части СТН, часть Ж1, часть Ж13, часть И14, часть Г7, Г6, часть Ж8, часть Ж9, часть И8, И15, И16, И25, Д1, Д6, И9, И1, И5, И6, И22, И23, Ж10, часть Ж3, И19, И20) в Дзержинском, Индустриальном, Свердловском, Мотовилихинском, Орджоникидзевском районах города Перми»;

Решение Исполнительного комитета Пермского городского совета народных депутатов от 18.10.1990 № 689 «О проекте детальной планировки жилого района Ново-Бродовский».

(указывается в случае, если земельный участок расположен в границах территории, в отношении которой утверждены проект планировки территории и (или) проект межевания территории)

Информация о расположении земельного участка в границах территории, в отношении которой принято решение о комплексном развитии территории и (или) заключен договор о комплексном развитии территории

Информация отсутствует

(указывается в случае, если земельный участок расположен в границах территории в отношении которой принято решение о комплексном развитии территории и (или) заключен договор о комплексном развитии территории)

Градостроительный план подготовлен

Раковой Еленой Александровной, начальником отдела выдачи градостроительных планов земельных участков управления градостроительной деятельности города Перми Министерства по управлению имуществом и градостроительной деятельности Пермского края
(ф.и.о., должность уполномоченного лица, наименование органа)



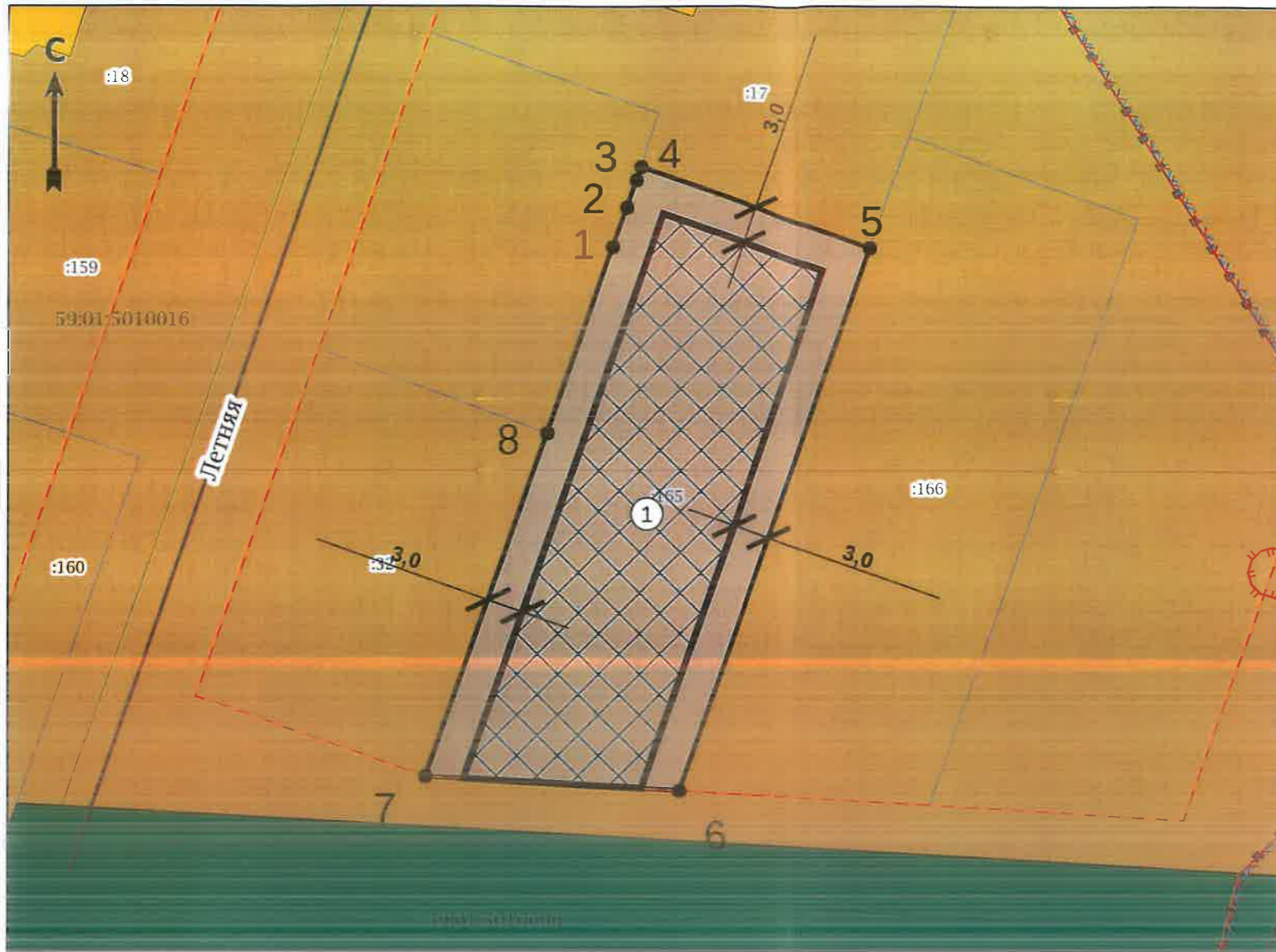
[Handwritten signature]
(подпись)

Е.А.Ракова
(расшифровка подписи)

Дата выдачи:

27.06.2015
(ДД.ММ.ГГГГ)

Чертеж градостроительного плана земельного участка



Экспликация

№ п/п	Наименование	Примечание
1	Границы, в пределах которых разрешается строительство объектов капитального строительства, устанавливаемые с учетом минимальных отступов от границ земельного участка	

Ситуационный план М 1:5000



Условные обозначения

- Точка поворота границ земельного участка (координаты смотри в ведомости координат)
- Границы, в пределах которых разрешается строительство объектов капитального строительства, устанавливаемые с учетом минимальных отступов от границ земельного участка
- Объекты капитального строительства (действующие-площадные)
- Границы земельного участка (ПЗУ)
- Границы земельных участков
- Объекты капитального строительства (линейные)
- Все улицы
- Водоохранная (рыбоохранная) зона
- Охранная зона инженерных коммуникаций
- Прибрежная защитная полоса (существующие)
- Зона охраны природных объектов
- Зона охраны природных объектов
- Зона индивидуальной жилой застройки городского типа
- ЗУ полностью расположен в границах ЗОУИТ
- Охранная зона транспорта «Зона с особыми условиями использования – Приаэродромная территория аэродрома аэропорта Большое Савино», 59.32-6.553

Чертеж градостроительного плана земельного участка разработан Министерством по управлению имуществом и градостроительной деятельности Пермского края.

Пермский край, городской округ Пермский, город Пермь, Свердловский район, ул. Летняя					
Изм.	Кол. уч.	Лист	№ док.	Подпись	Дата
Градостроительный план земельного участка площадью 1001 кв.м, кадастровый номер 59:015010017:165					
Масштаб					
1500					
Лист					
1					
Листов					
1					
Разработчик	Е.А.Ракова		[Подпись]		06.25
Исполнитель	О.Е. Красильникова		[Подпись]		06.25
Чертеж градостроительного плана земельного участка, ситуационный план М 1:5000, экспликация					
Министерство по управлению имуществом и градостроительной деятельности Пермского края					

2. Информация о градостроительном регламенте либо требованиях к назначению, параметрам и размещению объекта капитального строительства на земельном участке, на который действие градостроительного регламента не распространяется или для которого градостроительный регламент не устанавливается

Земельный участок расположен в территориальной зоне Ж-4 «Зона индивидуальной жилой застройки городского типа». Установлен градостроительный регламент.

2.1. Реквизиты акта органа государственной власти субъекта Российской Федерации, органа местного самоуправления, содержащего градостроительный регламент либо реквизиты акта федерального органа государственной власти, органа государственной власти субъекта Российской Федерации, органа местного самоуправления, иной организации, определяющего, в соответствии с федеральными законами, порядок использования земельного участка, на который действие градостроительного регламента не распространяется или для которого градостроительный регламент не устанавливается

Решение Пермской городской Думы от 26.06.2007 № 143 «Об утверждении правил землепользования и застройки города Перми».

2.2. Информация о видах разрешенного использования земельного участка

Ж-4 Зона индивидуальной жилой застройки городского типа

Основные виды разрешенного использования:

для индивидуального жилищного строительства (2.1),
блокированная жилая застройка (2.3),
дошкольное, начальное и среднее общее образование (3.5.1),
объекты наружного противопожарного водоснабжения (пожарные резервуары, водоемы, пирсы и прочие),
оказание социальной помощи населению (3.2.2),

Вспомогательные виды разрешенного использования:

зеленые насаждения,
хранение автотранспорта (2.7.1),
объекты наружного противопожарного водоснабжения (пожарные резервуары, водоемы),

Условно разрешенные виды использования:

дома социального обслуживания (3.2.1),
магазины (4.4),
деловое управление (4.1),
амбулаторно-поликлиническое обслуживание (3.4.1),
объекты культурно-досуговой деятельности (3.6.1),
спорт (5.1),
бытовое обслуживание (3.3),
оказание услуг связи (3.2.3),
общественное питание (4.6),
антенны сотовой, радиорелейной и спутниковой связи,
религиозное использование (3.7),
коммунальное обслуживание (3.1),
ремонт автомобилей (4.9.1.4),
обеспечение внутреннего правопорядка (8.3).

2.3. Предельные (минимальные и (или) максимальные) размеры земельного участка и предельные параметры разрешенного строительства, реконструкции объекта капитального строительства, установленные градостроительным регламентом для территориальной зоны, в которой расположен земельный участок:

Предельные (минимальные и (или) максимальные) размеры земельных участков, в том числе их площадь		3	4	5	6	7	Иные показатели
1	2						
Длина, м	Ширина, м	Площадь, м ² или га					
Без ограничений	Без ограничений	Минимальный размер земельного участка - 1 кв.м.; максимальный размер земельного участка - 1000000 кв.м.; минимальный размер земельного участка с видом разрешенного использования «для индивидуального жилищного строительства (2.1)» - 450 кв.м.; максимальный размер земельного участка с видом разрешенного	Минимальный отступ от границ земельного участка - 3 м, до места размещения зданий, строений (за исключением границ со стороны территории общего пользования, где отступ определяется с учетом красных линий и линий регулирования застройки, установленных	Предельная высота зданий, строений не более 10,5 м.	С видом разрешенного использования «блокированная жилая застройка (2.3)» - 40%; с видом разрешенного использования «для индивидуального жилищного строительства (2.1)» - 30%; для иных видов разрешенного использования - 40%.	-	Максимальный выступ за красную линию нависающих частей здания наземных уровней, выступающих из плоскости наружной стены фасада здания на высоте не менее 4,5 м над территорией общего пользования, составляет не более 1,2 м от красной линии. В случаях, когда линия регулирования застройки отличается от красной линии, указанный выступ может быть произведен за линию регулирования застройки. В случае если в границах территориальной зоны предусматривается осуществление деятельности по комплексному развитию территории, расчет показателей минимально допустимого уровня обеспеченности территории объектами

3. Информация о расположенных в границах земельного участка объектах капитального строительства и объектах культурного наследия

3.1. Объекты капитального строительства

№ Не имеется , Не имеется ,
 (согласно чертежу(ам) градостроительного плана) (назначение объекта капитального строительства, этажность, высотность, общая площадь, площадь застройки)
 инвентаризационный или кадастровый номер Не имеется

3.2. Объекты, включенные в единый государственный реестр объектов культурного наследия (памятников истории и культуры) народов Российской Федерации:

№ Информация отсутствует , Информация отсутствует ,
 (согласно чертежу(ам) градостроительного плана) (назначение объекта культурного наследия, общая площадь, площадь застройки)

 Информация отсутствует
 (наименование органа государственной власти, принявшего решение о включении выявленного объекта культурного наследия в реестр, реквизиты этого решения)
 регистрационный номер в реестре Информация отсутствует от Информация отсутствует
 (дата)

4. Информация о расчетных показателях минимально допустимого уровня обеспеченности территории объектами коммунальной, транспортной, социальной инфраструктур и расчетных показателях максимально допустимого уровня территориальной доступности указанных объектов для населения в случае, если земельный участок расположен в границах территории, в отношении которой предусматривается осуществление деятельности по комплексному и устойчивому развитию территории:

Информация о расчетных показателях минимально допустимого уровня обеспеченности территории								
Объекты коммунальной инфраструктуры			Объекты транспортной инфраструктуры			Объекты социальной инфраструктуры		
Наименование вида объекта	Единица измерения	Расчетный показатель	Наименование вида объекта	Единица измерения	Расчетный показатель	Наименование вида объекта	Единица измерения	Расчетный показатель
1	2	3	4	5	6	7	8	9
-	-	-	-	-	-	-	-	-
Информация о расчетных показателях максимально допустимого уровня территориальной доступности								
Наименование вида объекта	Единица измерения	Расчетный показатель	Наименование вида объекта	Единица измерения	Расчетный показатель	Наименование вида объекта	Единица измерения	Расчетный показатель
1	2	3	4	5	6	7	8	9
-	-	-	-	-	-	-	-	-

5. Информация об ограничениях использования земельного участка, в том числе если земельный участок полностью или частично расположен в границах зон с особыми условиями использования территорий

Земельный участок полностью расположен в границах зоны с особыми условиями использования территории Охранная зона транспорта «Зона с особыми условиями использования - Приаэродромная территория аэродрома аэропорта Большое Савино», 59:32-6.553, площадь земельного участка, покрываемая зоной с особыми условиями использования территории, составляет 1001 кв.м. (Постановление Правительства Российской Федерации от 11.03.2010 № 138 «Об утверждении Федеральных правил использования воздушного пространства Российской Федерации»).

6. Информация о границах зон с особыми условиями использования территорий, если земельный участок полностью или частично расположен в границах таких зон:

Наименование зоны с особыми условиями использования территории с указанием объекта, в отношении которого установлена такая зона	Перечень координат характерных точек в системе координат, используемой для ведения Единого государственного реестра недвижимости		
	Обозначение (номер) характерной точки	X	Y
	1	2	3
Охранная зона транспорта «Зона с особыми условиями использования - Приаэродромная территория аэродрома аэропорта Большое Савино», 59:32-6.553 (ЕГРН)	1	509285,85	2242360,68
	2	509289,07	2242361,82
	3	509291,32	2242362,60
	4	509292,41	2242362,98
	5	509285,76	2242381,82
	6	509241,29	2242366,25
	7	509242,46	2242345,42
	8	509270,67	2242355,34

7. Информация о границах публичных сервитутов

Информация отсутствует

Обозначение (номер) характерной точки	Перечень координат характерных точек в системе координат, используемой для ведения Единого государственного реестра недвижимости	
	X	Y
-	-	-

8. Номер и (или) наименование элемента планировочной структуры, в границах которого расположен земельный участок

1.1 кварталы - зоны размещения объектов социально-культурного и коммунально-бытового назначения, иных объектов капитального строительства

9. Информация о возможности подключения (технологического присоединения) объектов капитального строительства к сетям инженерно-технического обеспечения (за исключением сетей электроснабжения), определяемая с учетом программ комплексного развития систем коммунальной инфраструктуры поселения, муниципального округа, городского округа (при их наличии), в состав которой входят сведения о максимальной нагрузке в возможных точках подключения (технологического присоединения) к таким сетям, а также сведения об организации, представившей данную информацию

Письмо от 20.06.2025 № исх. 1378-ЛК «О возможности подключения» «ООО НОВОГОР-Прикамье»;
Письмо от 23.06.2025 № ПФ-4328 «О предоставлении информации» АО «Газпром газораспределение Пермь».

Письмо от 24.06.2025 № 51000-32-02201 «Информация о возможности подключения (технологического присоединения) к системе теплоснабжения» Филиал «Пермский» ПАО «Т Плюс».

10. Реквизиты нормативных правовых актов субъекта Российской Федерации, муниципальных правовых актов, устанавливающих требования к благоустройству территории

Решение Пермской городской Думы от 15 декабря 2020 года № 277 «Об утверждении Правил благоустройства территории города Перми»

11. Информация о красных линиях:

Обозначение (номер) характерной точки	Перечень координат характерных точек в системе координат, используемой для ведения Единого государственного реестра недвижимости	
	X	Y

1	509240,13	2242386,89
2	509241,29	2242366,27
3	509242,46	2242345,40
4	509249,08	2242326,55

12. Информация о требованиях к архитектурно-градостроительному облику объекта капитального строительства

Требования к архитектурно-градостроительному облику объекта капитального строительства
не установлены

N	Требования к архитектурно-градостроительному облику объекта капитального строительства	Показатель
-	-	-

Приложение (в случае, указанном в части 3.1 статьи 57.3 Градостроительного кодекса Российской Федерации)

Прошнуровано, пронумеровано и скреплено печатью

(3) *смь* лист *06*

[Signature] Е.А. Ракова /
Подпись / Расшифровка подписи /

« *[Signature]* » июня 2025 года
М.П.



**ДОКУМЕНТ ПОДПИСАН
ЭЛЕКТРОННОЙ ПОДПИСЬЮ**

Сертификат 00D6CCECB9A3ACBEA6AB9CFD0242FF04B3
Владелец
Действителен с 24.06.25 9:27:05 по 17.09.26 9:27:05

**Департамент градостроительства и архитектуры
администрации города Перми**

**Справка из информационной системы по
градостроительным условиям участка,
расположенного в Свердловском районе г. Перми,
общей площадью 1001 кв.м**

**Сведения из ИСОГД г. Перми
№670291
г. Пермь**

Сформирована 18.03.2026

г. Пермь

Градсправка №670291

Раздел III. Документы территориального планирования муниципальных образований

Функциональное зонирование

Код зоны	Наименование зоны	Иерархия	Утверждающий документ	Площадь пересечения, кв.м.
132	Территории, занятые преимущественно жилой застройкой, малоэтажными индивидуальными домами	100 - Зоны территорий смешанного назначения застроенных и незастроенных, планируемых к реновации и (или) размещению новой застройки на земельных участках, свободных от застройки 130 - Зона развития территорий с сохранением преобладающих параметров	Решение Пермской городской Думы №205 от 17.12.2010 " Об утверждении Генерального плана города Перми"	1001

Планировочный район

Индекс	Наименование	Площадь пересечения, кв.м.
70	Бродовский верхний	1001

Раздел IV. Нормативы градостроительного проектирования

Приказ Министерства по управлению имуществом и градостроительной деятельности Пермского края от 30.12.2021 № 31-02-1-4-2250 "Об утверждении региональных нормативов градостроительного проектирования";

Приказ Министерства по управлению имуществом и градостроительной деятельности Пермского края от 25.02.2021 № 31-02-1-4-247 "Об утверждении региональных нормативов градостроительного проектирования "Планирование и застройка территорий садоводческих и огороднических товариществ в Пермском крае";

Приказ Министерства по управлению имуществом и градостроительной деятельности Пермского края от 25.02.2021 № 31-02-1-4-248 "Об утверждении региональных нормативов градостроительного проектирования "Обеспеченность населения Пермского края объектами пожарной охраны";

Приказ Министерства градостроительства и развития инфраструктуры Пермского края от 12.06.2009 № СЭД-35-07-04-38 "Об утверждении временного регионального норматива градостроительного проектирования "Планировка и застройка городских и сельских поселений Пермского края";

Приказ Министерства по управлению имуществом и градостроительной деятельности Пермского края от 18.03.2021 № 31-02-1-4-357 "Об утверждении региональных нормативов градостроительного проектирования "Расчетные показатели обеспеченности населения Пермского края специализированными образовательными объектами в части подготовки специалистов музыкального профиля";

Приказ Министерства по управлению имуществом и градостроительной деятельности Пермского края от 31.05.2021 № 31-02-1-4-817 "Об утверждении региональных нормативов градостроительного проектирования "Обеспеченность населения Пермского края объектами здравоохранения";

Постановление Администрации города Перми от 29.12.2022 № 1408 "Об утверждении Местных нормативов градостроительного проектирования в городе Перми"

Раздел V. Градостроительное зонирование

Территориальные зоны

Код	Наименование	Утверждающий документ	Площадь пересечения, кв.м.
Ж-4	Зона индивидуальной жилой застройки городского типа	Решение Пермской городской Думы №143 от 26.06.2007 "Об утверждении правил землепользования и застройки города Перми"	1001

Подзоны ПЗЗ

Наименование	Документ	Параметры подзоны	Площадь пересечения, кв.м.	Примечание
Сведения в ИСОГД отсутствуют				

Требования к архитектурно-градостроительному облику

Наименование	Устанавливающий документ	Примечание	Площадь пересечения, кв.м.
Сведения в ИСОГД отсутствуют			

Иные параметры ПЗЗ

Параметр	Значение параметра	Устанавливающий документ	Примечание
Сведения в ИСОГД отсутствуют			

Раздел VI. Правила благоустройства территории

Решение Пермской городской Думы от 15.12.2020 № 277 "Об утверждении Правил благоустройства территории города Перми"

Раздел VII. Планировка территории

Документация по планировке/межеванию территории.

Наименование проекта	Статус проекта	Документ утверждения	Земельные участки по проекту межевания	Сервитуты по проекту	Проезды/проходы по проекту	Зоны планируемого размещения ОКС
Проект межевания и проект планировки Проект планировки территории 5 и проект межевания территории 5 (в том числе в части СТН, часть Ж1, часть Ж13, часть И14, часть Г7, Г6, часть Ж8, часть Ж9, часть И8, И15, И16, И25, Д1, Д6, И9, И1, И5, И6, И22, И23, Ж10, часть Ж3, И19, И20) в Дзержинском, Индустриальном, Свердловском, Мотовилихинском, Орджоникидзевском районах города Перми - Фрагмент 5. Новобродовский	Утвержден по результатам общественных обсуждений/ публичных слушаний	Постановление администрации города Перми №1178 от 22.12.2017	№51; Статус:Сформирован в рамках проекта межевания; Площадь: 9830,66;			
Проект детальной планировки Проект детальной планировки жилого района Ново-Бродовский	Утвержден	Решение Исполнительного комитета Пермского городского совета народных депутатов №689 от 18.10.1990				
Проект межевания Территория под индивидуальное жилищное строительство по ул. Летняя, 50 в жилом районе Ново-Бродовский Свердловского района г. Перми	Отменен	Постановление администрации города Перми №2643 от 09.11.2005	№1; Статус:Сформирован в рамках проекта межевания; Площадь: 977,52; №19; Статус:Сформирован в рамках проекта межевания; Площадь: 977,50; №3; Статус:Сформирован в рамках проекта межевания; Площадь: 900,55;			

Разработка документации о планировке территорий

Документ	Разработчик	Примечание
----------	-------------	------------

Сведения в ИСОГД отсутствуют

Сервитуты

Реестровый (учетный) номер ЕГРН	Вид сервитута	Устанавливающий документ	Цель установления
---------------------------------	---------------	--------------------------	-------------------

Сведения в ИСОГД отсутствуют

Раздел X. Зоны с особыми условиями использования территории

Санитарно-защитные зоны

Предприятие	Устанавливающий документ	Площадь пересечения, кв.м.	Примечание
-------------	--------------------------	----------------------------	------------

Сведения в ИСОГД отсутствуют

Зоны с особым условием использования территорий

Наименование	Документ	Сведения ЕГРН	Реестровый (учетный) номер ЕГРН	Дата внесения в ЕГРН	Площадь пересечения, кв.м.	Примечание
Приаэродромная территория аэродрома аэропорта Большое Савино	Постановление Правительства РФ от 11.03.2010 № 138 "Об утверждении Федеральных правил использования воздушного пространства Российской Федерации"		59:32-6.553	27.04.2015	1001	59.32.2.857 старый номер

Зоны ограничений застройки

Источник	Ограничение застройки	Величина зоны	Документ	Площадь пересечения, кв.м.	Примечание
----------	-----------------------	---------------	----------	----------------------------	------------

Сведения в ИСОГД отсутствуют

Зоны санитарной охраны

Наименование (пояс)	Величина зоны	Документ утверждения	Площадь пересечения, кв.м.	Примечание
---------------------	---------------	----------------------	----------------------------	------------

Сведения в ИСОГД отсутствуют

Прочие зоны ограничений

Тип зоны	Описание	Документ	Площадь пересечения, кв.м.
----------	----------	----------	----------------------------

Сведения в ИСОГД отсутствуют

Культурное наследие

Охранные зоны ОКН

Код	Наименование	Устанавливающий документ	Площадь пересечения, кв.м.
-----	--------------	--------------------------	----------------------------

Сведения в ИСОГД отсутствуют

Объекты культурного наследия

Вид памятника	Наименование ОКН	Площадь пересечения, кв.м.
---------------	------------------	----------------------------

Сведения в ИСОГД отсутствуют

Территории ОКН

Тип	Шифр зоны	ОКН	Адрес (местоположение)	Документ	Площадь пересечения, кв.м.	Примечание
-----	-----------	-----	------------------------	----------	----------------------------	------------

Сведения в ИСОГД отсутствуют

Описание охранных зон объектов культурного наследия

Сведения в ИСОГД отсутствуют

Раздел XII. Резервирование земель и изъятие земельных участков

Сведения о резервировании земель

Кад. № участка	Цель резервирования	Площадь участка, кв.м	Площадь резервирования, кв. м	Документ утверждения	Примечание
----------------	---------------------	-----------------------	-------------------------------	----------------------	------------

Сведения в ИСОГД отсутствуют

Сведения об изъятии земель

Кад. № участка	Цель изъятия	Площадь участка, кв.м	Площадь изъятия, кв. м	Документ утверждения	Примечание
----------------	--------------	-----------------------	------------------------	----------------------	------------

Сведения в ИСОГД отсутствуют

Раздел XIII: Дела о застроенных или подлежащих застройке земельных участках

Адресная справка

Адрес объекта недвижимости	Статус адреса	Документы установления адреса
Земельный участок по адресу г Пермь, Свердловский р-н, ул Летняя, 48	Постоянный	

Развитие застроенных территорий, комплексное освоение территорий, комплексное развитие территорий, особые экономические зоны, приоритетные инвестиционные проекты

Документ	Номер документа	Дата документа	Тип территории	Примечание
Сведения в ИСОГД отсутствуют				

Сведения о земельных участках

Кадастровый номер	Условный кадастровый номер ДЗО	Кадастр. Площадь ЗУ, кв.м	Вид собственности	Правообладатели	Правоустанавливающие документы	Правоудостоверяющие документы
Сведения в ИСОГД отсутствуют						

Сведения о земельных участках с условно разрешенным видом использования

Кадастровый номер	Площадь ЗУ, кв.м.	Местоположение (адрес)	Заявители	Запрашиваемый УРВИ	Документ о предоставлении
Сведения в ИСОГД отсутствуют					

Сведения о земельных участках с отклонением от предельных параметров разрешенного строительства

Кадастровый номер	Площадь ЗУ, кв.м.	Местоположение (адрес)	Заявители	Запрашиваемое отклонение от параметра	Документ о предоставлении
Сведения в ИСОГД отсутствуют					

Сведения о земельных участках формируемых на торги

Год	Документ	Примечание
Сведения в ИСОГД отсутствуют		

Разрешения на строительство и реконструкцию

Адрес	Разрешение	Вид разрешения	Основной тип объекта строительства	Кому выдано разрешение	Общие показатели
Сведения в ИСОГД отсутствуют					

Разрешения на ввод в эксплуатацию

Адрес	Разрешение на ввод	Вид разрешения	Тип объекта	Кому выдано разрешение	Разрешение на строительство
-------	--------------------	----------------	-------------	------------------------	-----------------------------

Сведения в ИСОГД отсутствуют

Согласование архитектурно-градостроительного облика

Наименование объекта	Состояние	Документ согласования	Примечание
----------------------	-----------	-----------------------	------------

Сведения в ИСОГД отсутствуют

ГПЗУ

ГПЗУ	Статус	Документ утверждения/ Документ отмены	Землепользователи	Назначение по ГПЗУ	Площадь по ГПЗУ	Параметры строительства
РФ-59-2-03-0-00-2025-1484-0 от 27.06.2025	Действующий	от 27.06.2025			1001	Предел. кол-во этажей: - Предельная высота зданий: - Макс. % застройки: -

Сведения о договорах по земельным участкам

Кадастровый номер	Адрес	Площадь ЗУ, кв.м	Договор	Цель использования ЗУ	Контрагенты	Срок действия	Дата архивации	Состояние на 17.03.2026
-------------------	-------	---------------------	---------	--------------------------	-------------	---------------	-------------------	----------------------------

Сведения в ИСОГД отсутствуют

Судебные дела

№ дела в суде	Учреждение юстиции	Истец	Ответчик	Адрес	Описание адреса	Примечание
---------------	--------------------	-------	----------	-------	-----------------	------------

Сведения в ИСОГД отсутствуют

Раздел XV. Особо охраняемые природные территории

Особо охраняемые природные территории

Наименование	Документы	Площадь пересечения, кв.м.
--------------	-----------	----------------------------

Сведения в ИСОГД отсутствуют

Раздел XVI. Лесничества

Лесничества

Описание	Документ	Площадь пересечения, кв.м.
----------	----------	----------------------------

Сведения в ИСОГД отсутствуют

Территориальные зоны ПЗЗ

Ж-4 Зона индивидуальной жилой застройки городского типа
Основные виды использования
для индивидуального жилищного строительства (2.1) блокированная жилая застройка (2.3) дошкольное, начальное и среднее общее образование (3.5.1) объекты наружного противопожарного водоснабжения (пожарные резервуары, водоемы, пирсы и прочие) оказание социальной помощи населению (3.2.2)
Вспомогательные виды использования
зеленые насаждения хранение автотранспорта (2.7.1) объекты наружного противопожарного водоснабжения (пожарные резервуары, водоемы)
Условно разрешенные виды использования
дома социального обслуживания (3.2.1) магазины (4.4) деловое управление (4.1) амбулаторно-поликлиническое обслуживание (3.4.1) объекты культурно-досуговой деятельности (3.6.1) спорт (5.1) бытовое обслуживание (3.3) общественное питание (4.6) антенны сотовой, радиорелейной и спутниковой связи религиозное использование (3.7) коммунальное обслуживание (3.1) ремонт автомобилей (4.9.1.4) оказание услуг связи (3.2.3) обеспечение внутреннего правопорядка (8.3) заправка транспортных средств (4.9.1.1)

Предельные параметры разрешенного использования земельных участков и объектов капитального строительства

№	Наименование	Значение	Примечание
Ж-4 Зона индивидуальной жилой застройки городского типа			
1	В случае если в границах территориальной зоны предусматривается осуществление деятельности по комплексному развитию территории, расчет показателей минимально допустимого уровня обеспеченности территории объектами коммунальной, транспортной, социальной инфраструктур и расчет показателей максимально допустимого уровня территориальной доступности указанных объектов для населения осуществляются в соответствии с утвержденными нормативами градостроительного проектирования.		

Предельные параметры разрешенного использования земельных участков и объектов капитального строительства

№	Наименование	Значение	Примечание
2	Максимальный выступ за красную линию нависающих частей здания наземных уровней, выступающих из плоскости наружной стены фасада здания на высоте не менее 4,5 м над территорией общего пользования, составляет не более 1,2 м от красной линии. В случаях когда линия регулирования застройки отличается от красной линии, указанный выступ может быть произведен за линию регулирования застройки		
3	Максимальный процент застройки в границах земельного участка, определяемый как отношение суммарной площади земельного участка, которая может быть застроена, ко всей площади земельного участка для иных видов разрешенного использования	40 %	
4	Максимальный процент застройки в границах земельного участка, определяемый как отношение суммарной площади земельного участка, которая может быть застроена, ко всей площади земельного участка: с видом разрешенного использования «блокированная жилая застройка (2.3)»	40 %	
5	Максимальный процент застройки в границах земельного участка, определяемый как отношение суммарной площади земельного участка, которая может быть застроена, ко всей площади земельного участка с видом разрешенного использования «для индивидуального жилищного строительства (2.1)»	30 %	
6	Максимальный размер земельного участка для всех видов разрешенного использования земельных участков, за исключением случаев, установленных настоящей статьей	10000000 кв.м	
7	Максимальный размер земельного участка с видом разрешенного использования «для индивидуального жилищного строительства (2.1)»	2000 кв.м	
8	Минимальный отступ от границ земельного участка до места допустимого размещения зданий, строений (за исключением границ со стороны территории общего пользования, где отступ определяется с учетом красных линий и линий регулирования застройки, установленных проектом планировки территории, а также границ смежных земельных участков при блокированной жилой застройке)	3 м;	
9	Минимальный размер земельного участка для всех видов разрешенного использования земельных участков, за исключением случаев, установленных настоящей статьей	1 кв.м;	

Предельные параметры разрешенного использования земельных участков и объектов капитального строительства

№	Наименование	Значение	Примечание
10	Минимальный размер земельного участка для площадок для выгула собак	600 кв.м;	
11	Минимальный размер земельного участка с видом разрешенного использования «для индивидуального жилищного строительства (2.1)»	450 кв.м;	
12	Предельная высота зданий, строений	10,5 м	

Требования к архитектурно-градостроительному облику

№	Наименование требования	Требование
---	-------------------------	------------

Сведения в ИСОГД отсутствуют

Охранные зоны объектов культурного наследия

Сведения в ИСОГД отсутствуют

Описание Функциональных зон

Индексы и наименование функциональных зон	Описание назначения функциональных зон, в том числе описание ограничений и запретов, которые следует учитывать при подготовке предложений в отношении градостроительных регламентов
100 - Зоны территорий смешанного назначения застроенных и незастроенных, планируемых к реновации и (или) размещению новой застройки на земельных участках, свободных от застройки	
130 - Зона развития территорий с сохранением преобладающих параметров	Функциональная зона данного вида представлена территориями, фактическое использование которых характеризуется тем, что более 50 % их занято одним видом использования – преобладающей функцией.
132 - Территории, занятые преимущественно жилой застройкой, малоэтажными индивидуальными домами	<p>Территории, занятые преимущественно жилой застройкой, малоэтажными индивидуальными домами, включают территории с застройкой индивидуальными домами, занятые фрагментарной некомплексной жилой застройкой в виде единичных жилых домов; как правило, территории находятся на удалении от объектов коммунальной, транспортной и социальной инфраструктур.</p> <p>Развитие территорий, занятых преимущественно жилой застройкой, малоэтажными индивидуальными домами, определяется с учетом низкой интенсивности использования территории; параметры застройки устанавливаются с учетом низкого уровня обслуживания городским общественным транспортом, высокой степени зависимости жителей от индивидуального транспорта, средней и низкой обеспеченности муниципальными образовательными учреждениями, по следующим направлениям и видам мероприятий:</p> <ol style="list-style-type: none"> 1. расширение границ, увеличение площади территорий данной функциональной зоны не предусматривается; 2. подготовка, принятие региональных и муниципальных программ в области благоустройства территорий, занятых преимущественно жилой застройкой, малоэтажными индивидуальными домами, для реализации комплексных мероприятий по обустройству улиц и дорог с твердым покрытием, по обустройству централизованных систем водоснабжения и водоотведения, по формированию и благоустройству территорий общего пользования (рекреационной инфраструктуры); 3. застройка смешанного назначения преимущественно жилого использования с развитием вдоль основных улиц общественно-деловой, культурно-бытовой недвижимости, ориентированной на удовлетворение повседневных потребностей населения, с выделением территориальных зон для осуществления производственных видов деятельности субъектами малого предпринимательства; 4. масштаб и интенсивность застройки дифференцированы, обеспечивают формирование и сохранение различных жилых сред в виде отдельных типологий жилья и их сочетания: блокированных, индивидуальных жилых домов городского типа; индивидуальных жилых домов сельского типа.

Координаты пересечений участка с зонами ограничений**Санитарно-защитные зоны**

Сведения в ИСОГД отсутствуют

Зоны с особым условием использования территорий

Приаэродромная территория аэродрома аэропорта Большое Савино, 59:32-6.553

Обозначение (номер) характерной точки	Перечень координат характерных точек в системе координат, используемой для ведения Единого государственного реестра недвижимости	
	X	Y
1	509285,74	2242381,80
2	509241,27	2242366,24
3	509242,44	2242345,40
4	509270,65	2242355,33
5	509285,83	2242360,66
6	509289,05	2242361,80
7	509291,30	2242362,59
8	509292,39	2242362,97
9	509285,74	2242381,80

Зоны ограничений застройки

Сведения в ИСОГД отсутствуют

Зоны санитарной охраны

Сведения в ИСОГД отсутствуют

Прочие зоны ограничений

Сведения в ИСОГД отсутствуют

Охранные зоны ОКН

Сведения в ИСОГД отсутствуют

Объекты культурного наследия

Сведения в ИСОГД отсутствуют

Территории ОКН

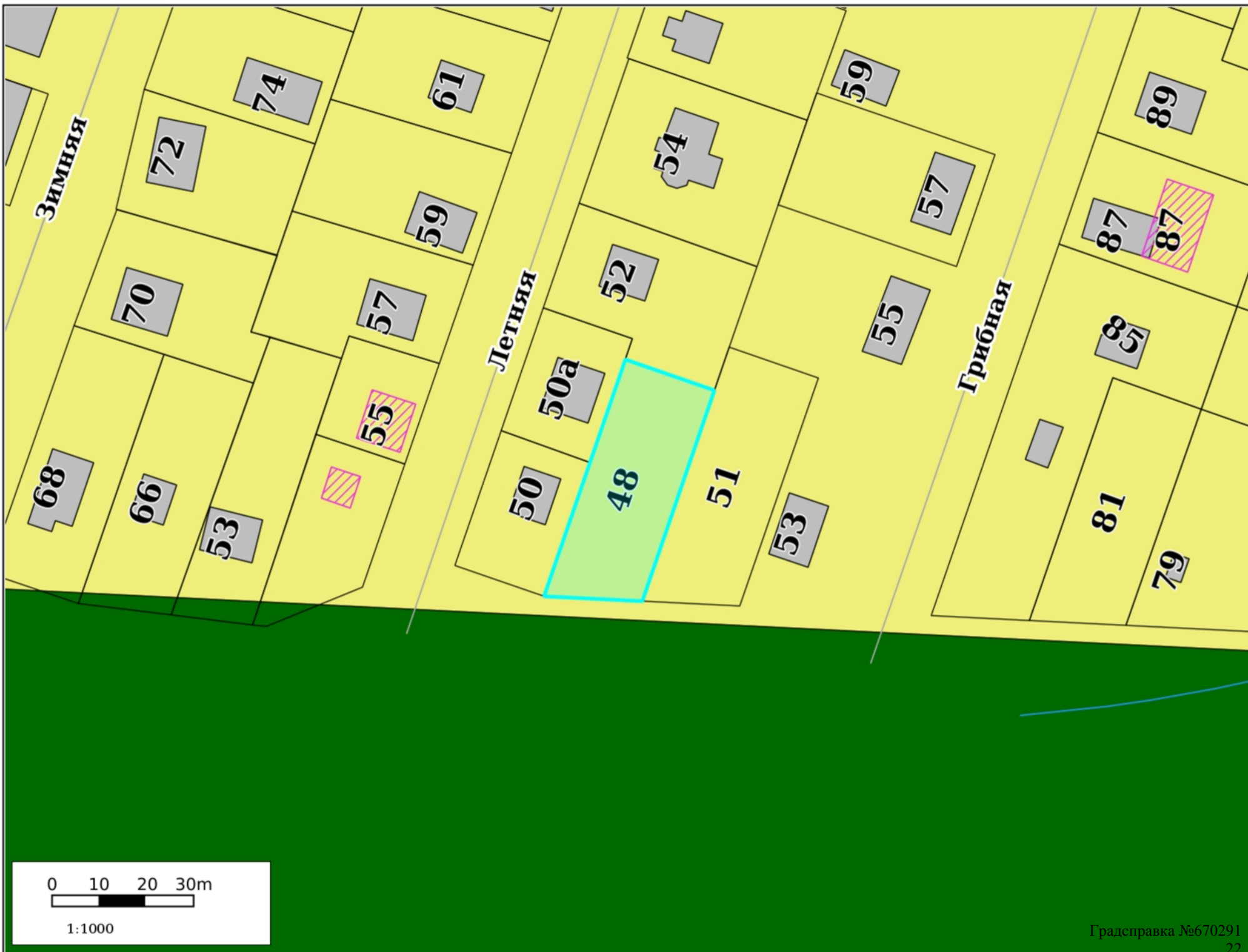
Сведения в ИСОГД отсутствуют

Координаты пересечений участка с ООПТ

Особо охраняемые природные территории

Сведения в ИСОГД отсутствуют

Функциональные зоны

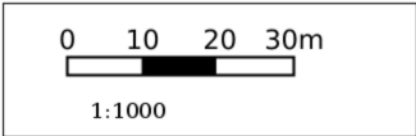
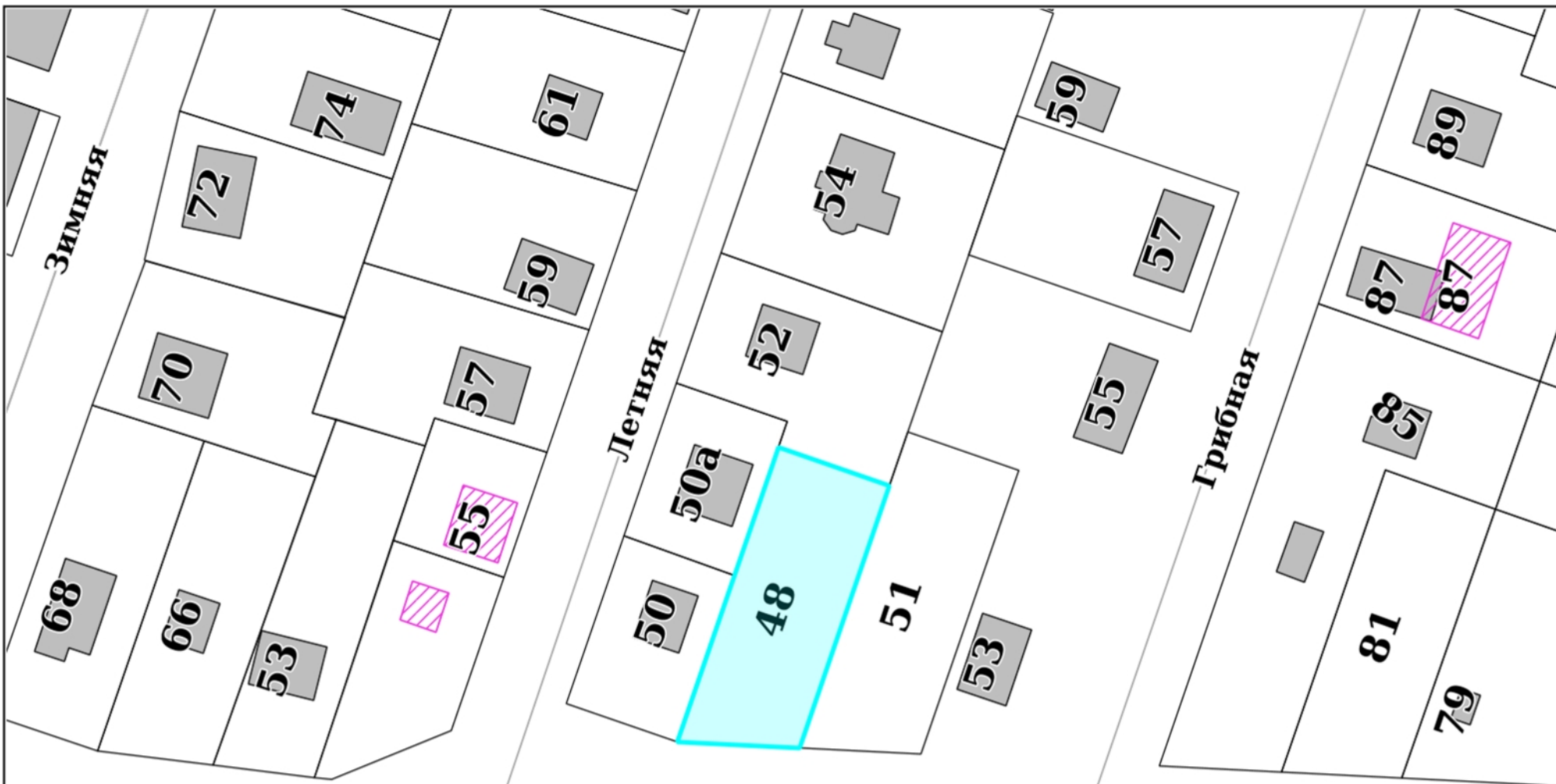


0 10 20 30m

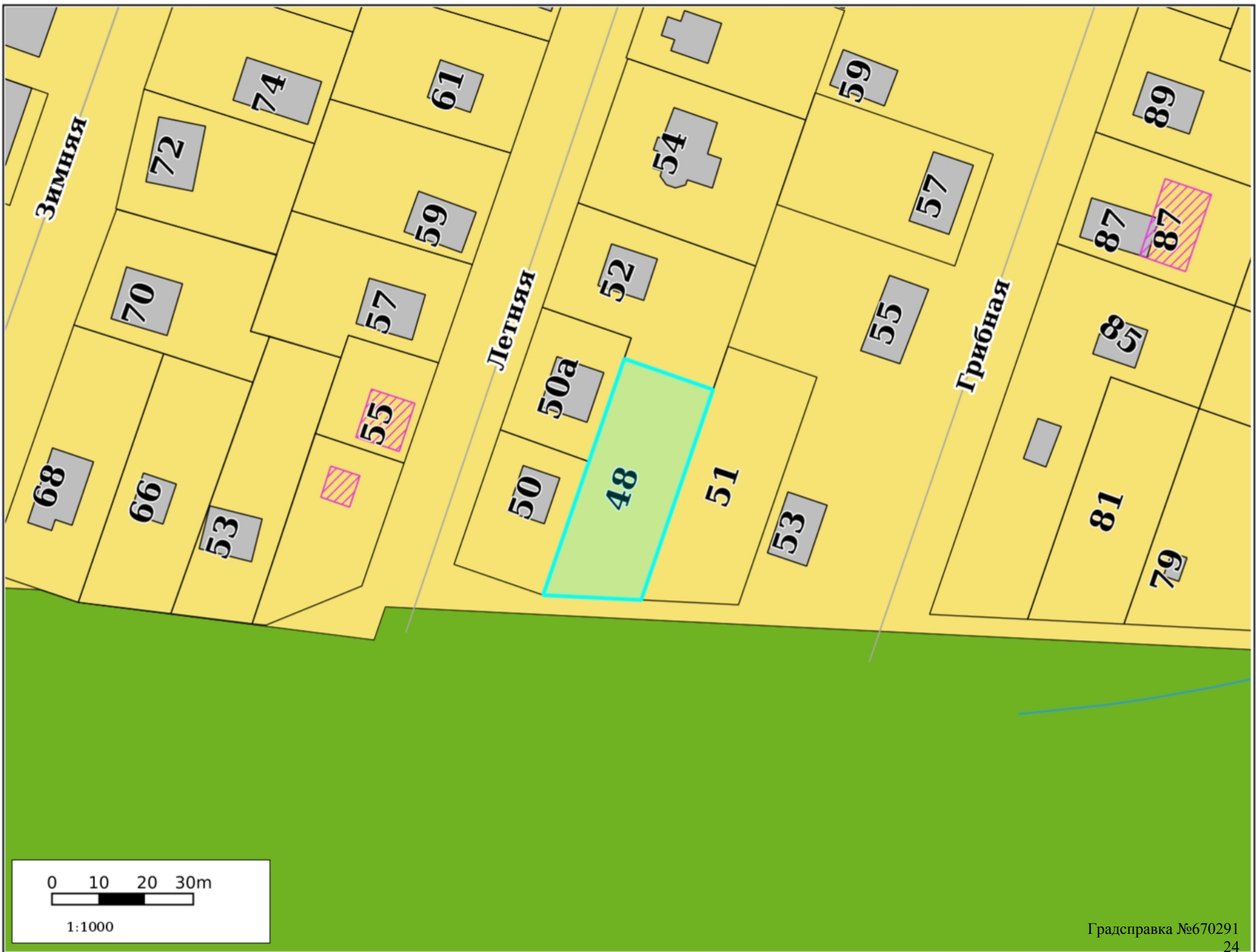
1:1000

Градсправка №670291

Функциональные зоны дополнительные



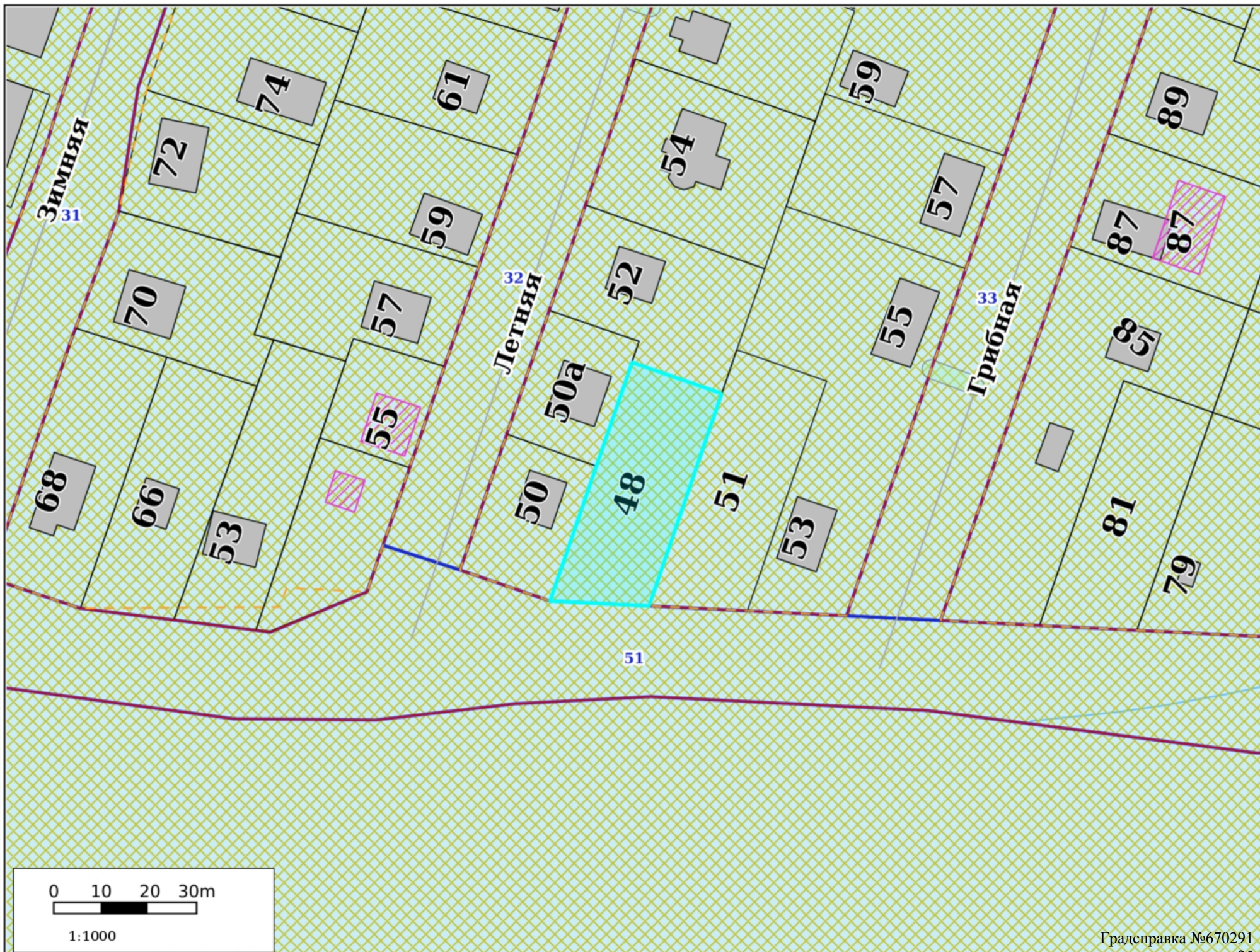
Территориальное зонирование



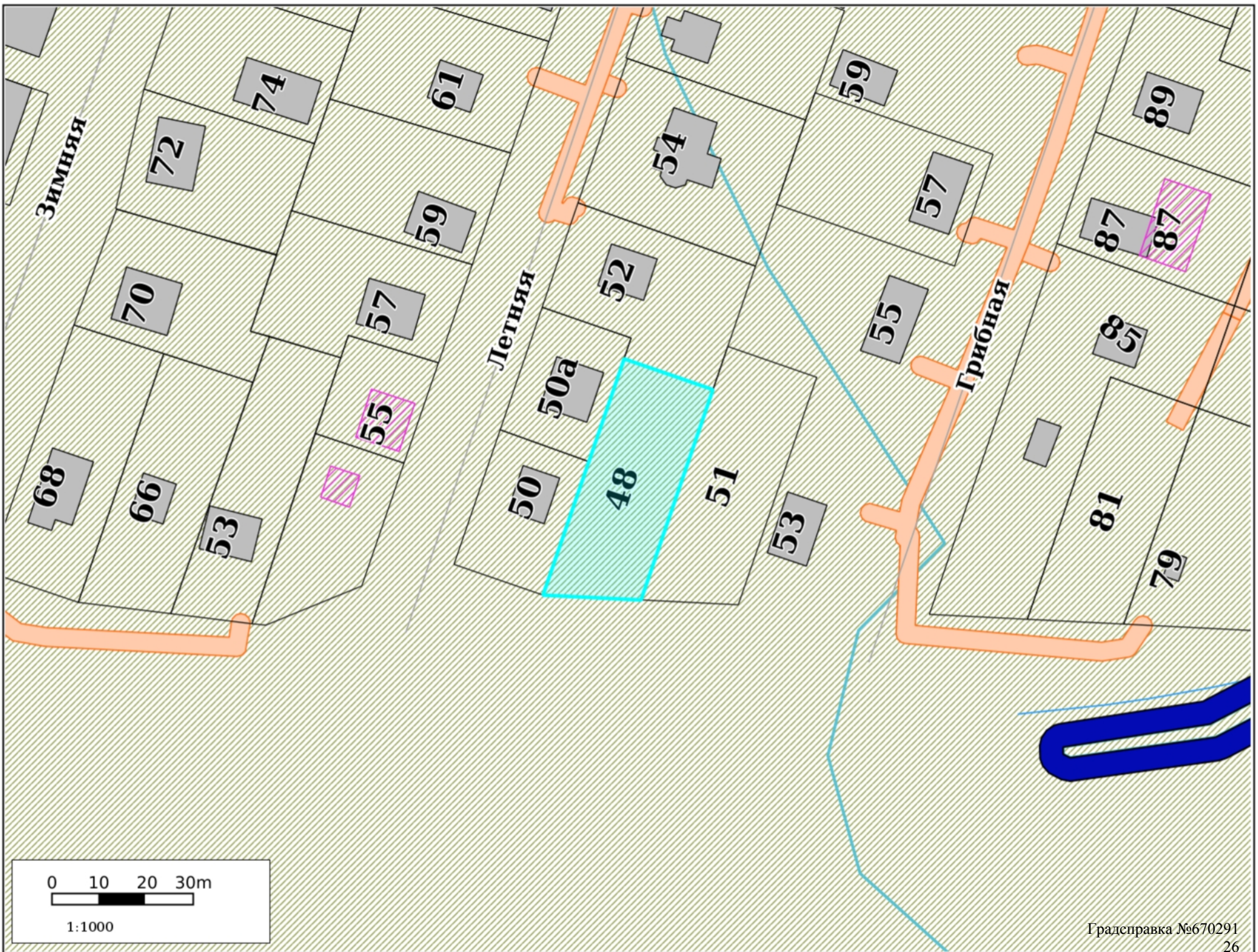
0 10 20 30m

1:1000

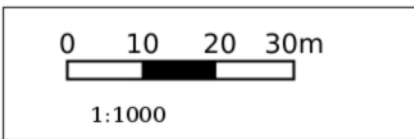
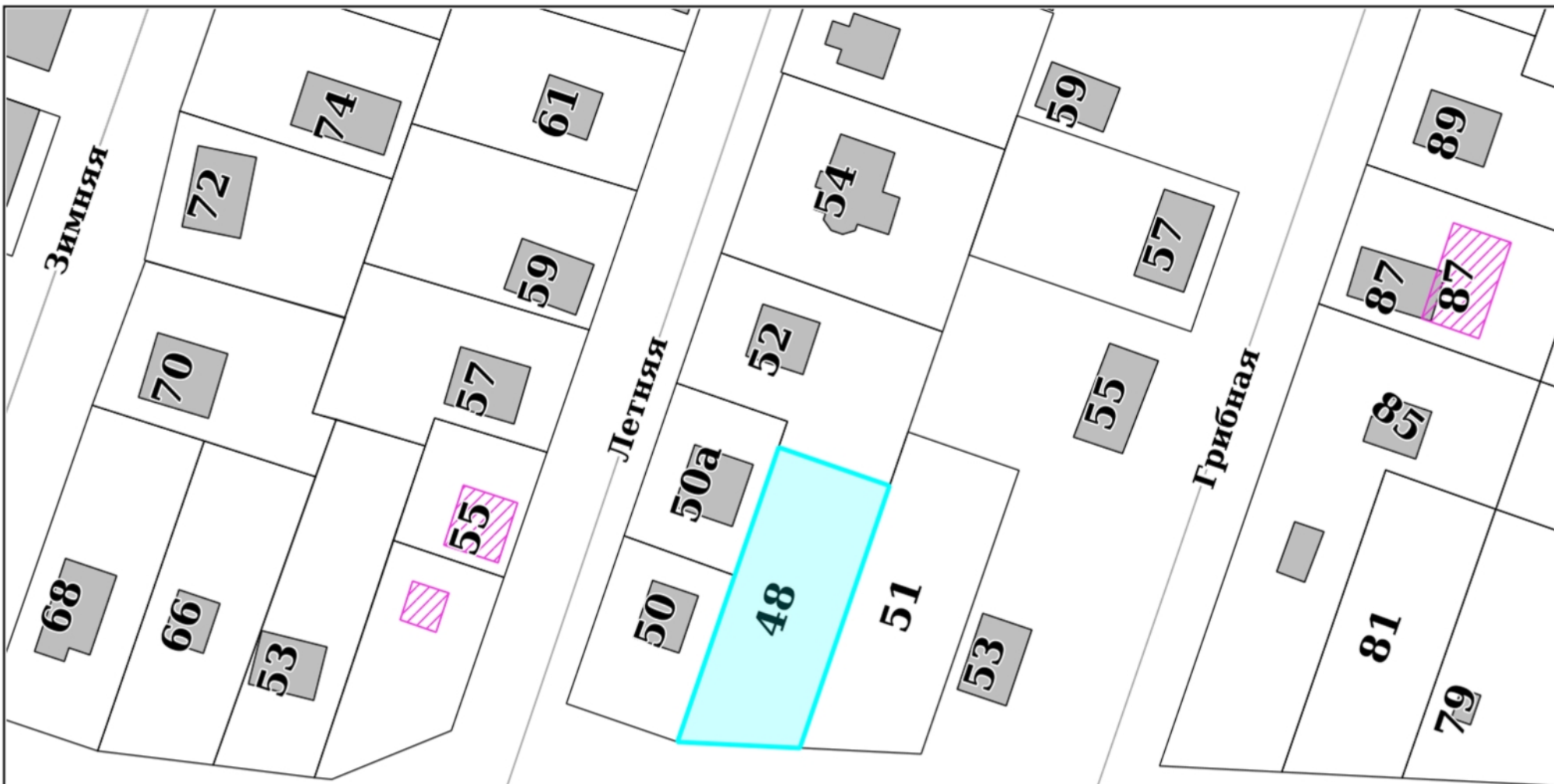
Планировка территории



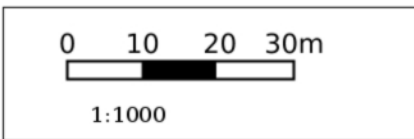
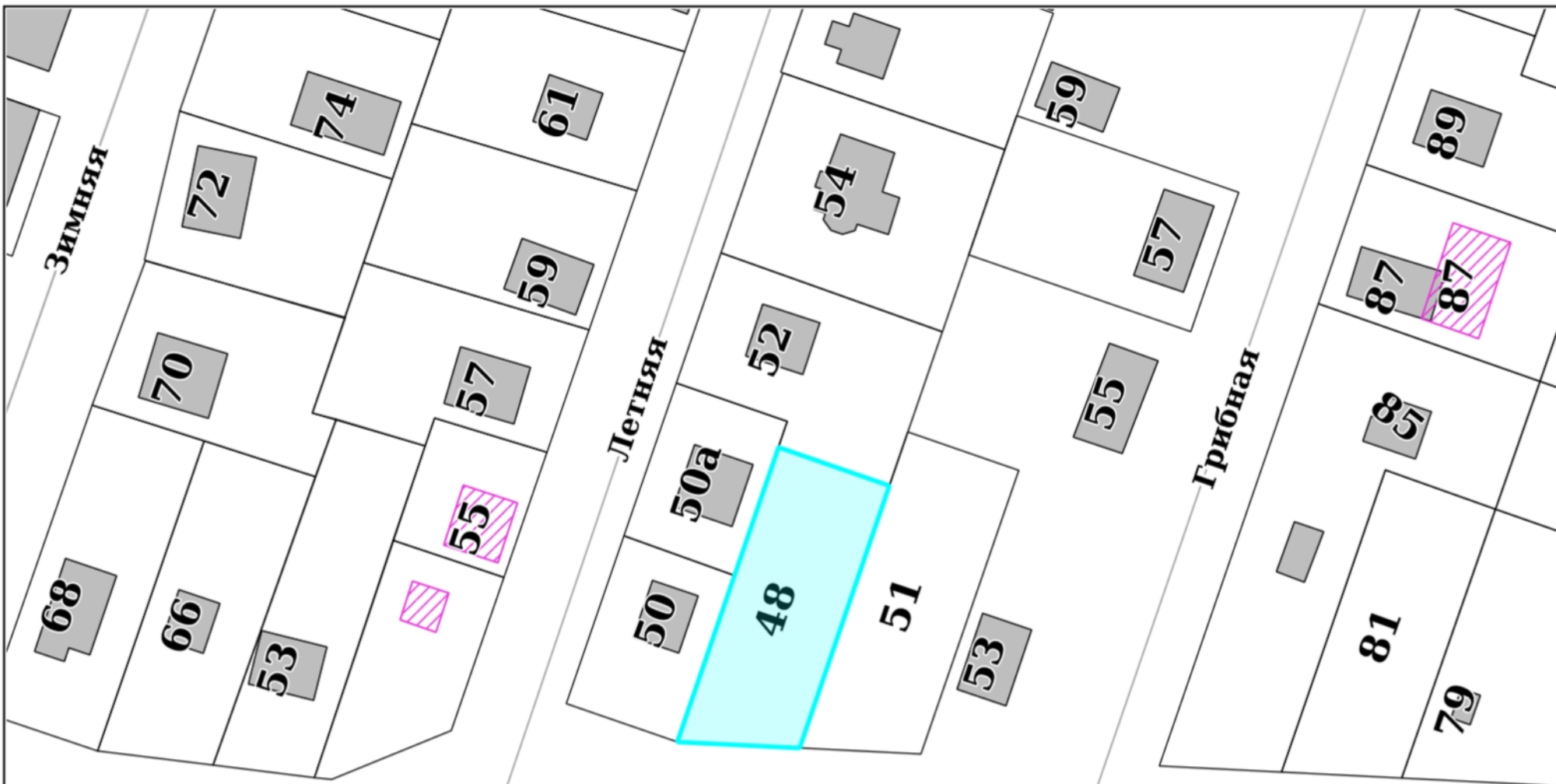
Зоны ограничений



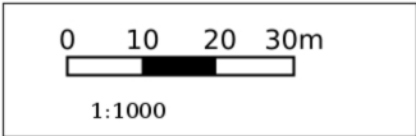
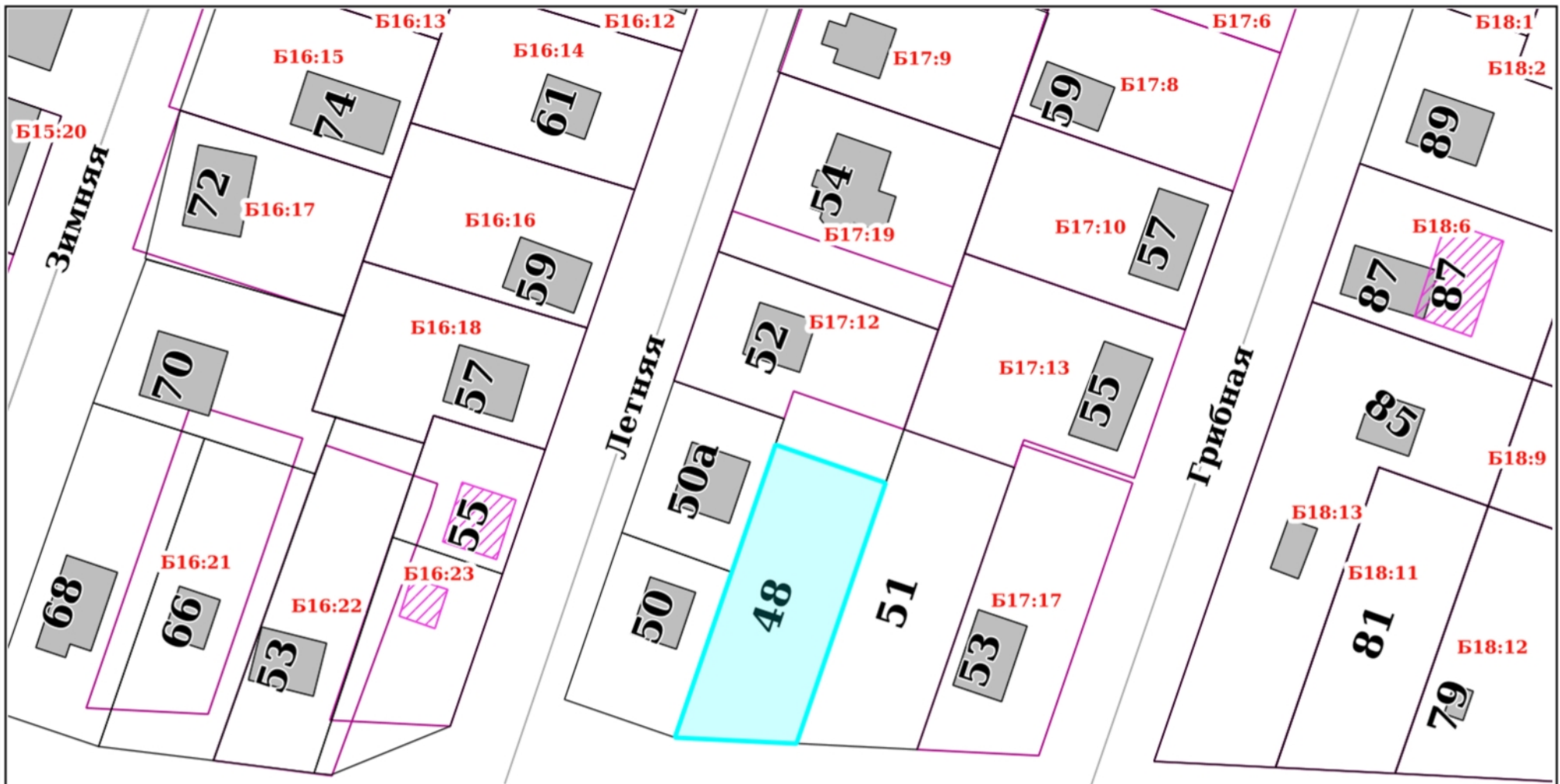
Культурное наследие



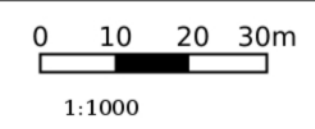
Резервирование/изъятие земель



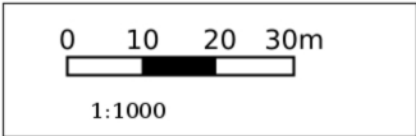
Земельные участки



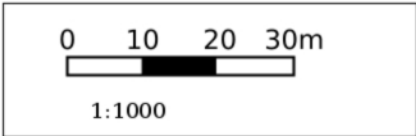
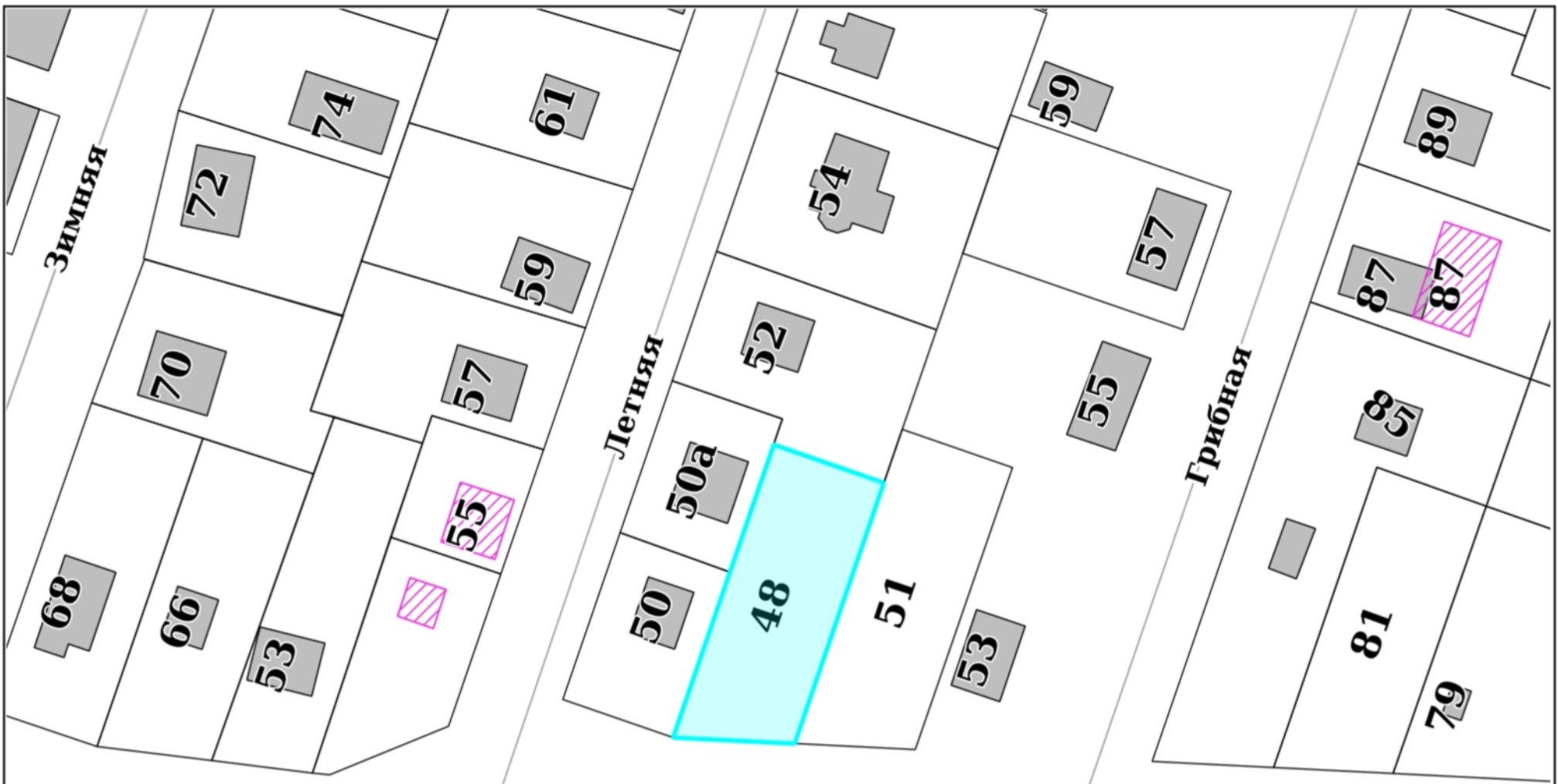
ГПЗУ



ООПТ



Лесничества



Участок для формирования градсправки

Адресный реестр:

- Административные районы
- Границы Пермского городского округа
- Границы населенных пунктов

Здания, строения, сооружения (существующие)

- Здания и строения
- Гаражи
- Коллективные сады
- Промышленные здания
- Здания, строения, сооружения (под вопросом)
- Здания, строения, сооружения (временные)
- Здания, строения, сооружения (проектируемые)

Существующие территории

- Территории под комплексом строений
- Территории ГСК
- Территории коллективных садов
- Промышленные территории
- Проектируемые территории
- Улицы

Территориальные зоны ПЗЗ:

ЦС-1	Р-4	КРТ-4
ЦС-2	Р-5	КРТ-5
ЦС-3	Р-6	КРТ-6
ЦС-4	Р-Эспланада	КРТ-8
ЦС-5	ПК-1	КРТ-9
ЦС-А	ПК-2	КРТ-10
ЦС-К	ПК-3	КРТ-11
Ц-1	ПК-4	КРТ-12
Ц-1/1	ПК-5	КРТ-13
Ц-2	Ж-1	КРТ-14
Ц-3	Ж-2	КРТ-15
Ц-4	Ж-3	КРТ-16
Ц-5	Ж-4	КРТ-17
Ц-5/1	Ж-5	КРТ-18
Ц-6	ГЛ	КРТ-19
Ц-СМ	СХ	КРТ-20
С-1	ТОП-1	КРТ-21
С-2	ТОП-2	КРТ-22
С-3	ТОП-ДМР(ЕГОШИХА)	КРТ-23
С-4	ГРНУ	КРТ-24
Р-1	КРТ-1	КРТ-25 (Авиагородок)
Р-2	КРТ-2	КРТ-25 (Чайковского)
Р-3	КРТ-3	КРТ-26

Подзоны ПЗЗ

- По высоте
- По коэффициенту плотности застройки
- Иные параметры ПЗЗ

Требования к архитектурно-градостроительному облику

- Требования к архитектурно-градостроительному облику

Функциональное зонирование:

- Планировочный район

300 - Зоны влияния структурообразующих инфраструктурных и природных объектов

310 - Зоны взаимного влияния природных и антропогенных ландшафтов

- 311 - Зоны застройки, ориентированной на природно-рекреационный каркас
- 312 - Зона организации и контроля доступа к элементам природного каркаса
- 313 - Зоны предполагаемого создания элементов природно-рекреационного каркаса
- 314 - Зоны размещения застройки в структуре природно-рекреационного каркаса
- 315 - Зона «Зеленого кольца» Перми
- 316 - Зона «Зеленого пояса» Перми

320 - Зона обслуживания застройки рельсовым транспортом

- 321 - Зона обслуживания застройки трамвайной сетью

200 - Зоны природно-рекреационных территорий

- 210 - Зона природного экологического ландшафта
- 220 - Зона общественной и рекреационной инфраструктуры
- 230 - Зона сельскохозяйственного использования

100 - Зоны территорий смешанного назначения застроенных и незастроенных, планируемых к реновации и (или) размещению новой застройки на земельных участках, свободных от застройки

110 - Зона развития сформировавшейся урбанизированной территории

- 110 - Зона развития сформировавшейся урбанизированной территории

120 - Зона развития территорий с преобразованием преобладающих функций








- 120 - Зона развития территорий с преобразованием преобладающих функций

130 - Зона развития территорий с сохранением преобладающих параметров:





- 131 - Территории, занятые преимущественно промышленными и инфраструктурными объектами, специализированными территориями
- 132 - Территории, занятые преимущественно жилой застройкой, малоэтажными индивидуальными домами
- 133 - Территории, занятые преимущественно многоквартирной типовой жилой застройкой
- 134 - Незастроенные, малоосвоенные территории, предполагающие размещение преимущественно жилой застройки многоквартирными или индивидуальными домами

- Исследования в области градпроектирования



Планировка территории:

-  Границы проектов межевания/планировки
-  Утвержденные ПДП
-  Разработка документации по планировке территории
-  Развитие застроенных территорий
-  Комплексное освоение территорий
-  Особые экономические зоны
-  Приоритетные инвестиционные проекты (ПИП)






Комплексное развитие территорий

-  Планируемая
-  На согласовании
-  Границы согласованы
-  Принято решение о КРТ




Сервитуты установленные

-  Публичный сервитут
-  Частный сервитут














Земельные участки по ПМ

-  Подлежащие резервированию и изъятию
-  Стоит на ГКУ (на момент разработки проекта межевания)
-  Сформирован в рамках проекта межевания
-  Проезды общего пользования по ПМ
-  Сервитуты для обеспечения проезда, прохода по ПМ




Зоны планируемого размещения ОКС

-  Зона размещения ОКС
-  Озелененные, рекреационные территории
-  Зона объектов транспортной и инженерной инфраструктуры










Зоны ограничений:

-  Санитарно-защитные зоны
-  Санитарный разрыв ЖД
-  Зона санитарной охраны
-  Зона действия ограничений по условиям сохранения и планируемого размещения образовательных учреждений
-  Зоны ограничения застройки
-  Прибрежная защитная полоса
-  Водоохранная зона
-  Береговая полоса
-  Охранные зоны коммуникаций
-  Приаэродромная территория
-  Режимные территории
-  Прочие ЗОУИТ
-  Лесопарковый зеленый пояс


Красные линии:

-  Линии регулирования застройки (линии отступа от красных линий)
-  Красные линии и ЗУ, на которых расположены линейные объекты
-  Красные линии







Культурное наследие:

-  Памятники
-  Объекты культурного наследия
-  Защитная зона объекта культурного наследия
-  Территория объекта культурного наследия
-  Территория объекта культурного наследия
-  Охранная зона объекта культурного наследия
-  Зона регулирования застройки
-  Зона охраняемого ландшафта
-  Территория объекта археологического наследия



Резервирование/изъятие земель:

-  Резервирование земель/изъятие земель

Земельные участки:

-  ГПЗУ
-  Земельные участки ДЗО
-  Земельные участки с УРВИ
-  Земельные участки с ОППС
-  Участки формируемые на торги
-  Согласование архитектурно-градостроительного облика

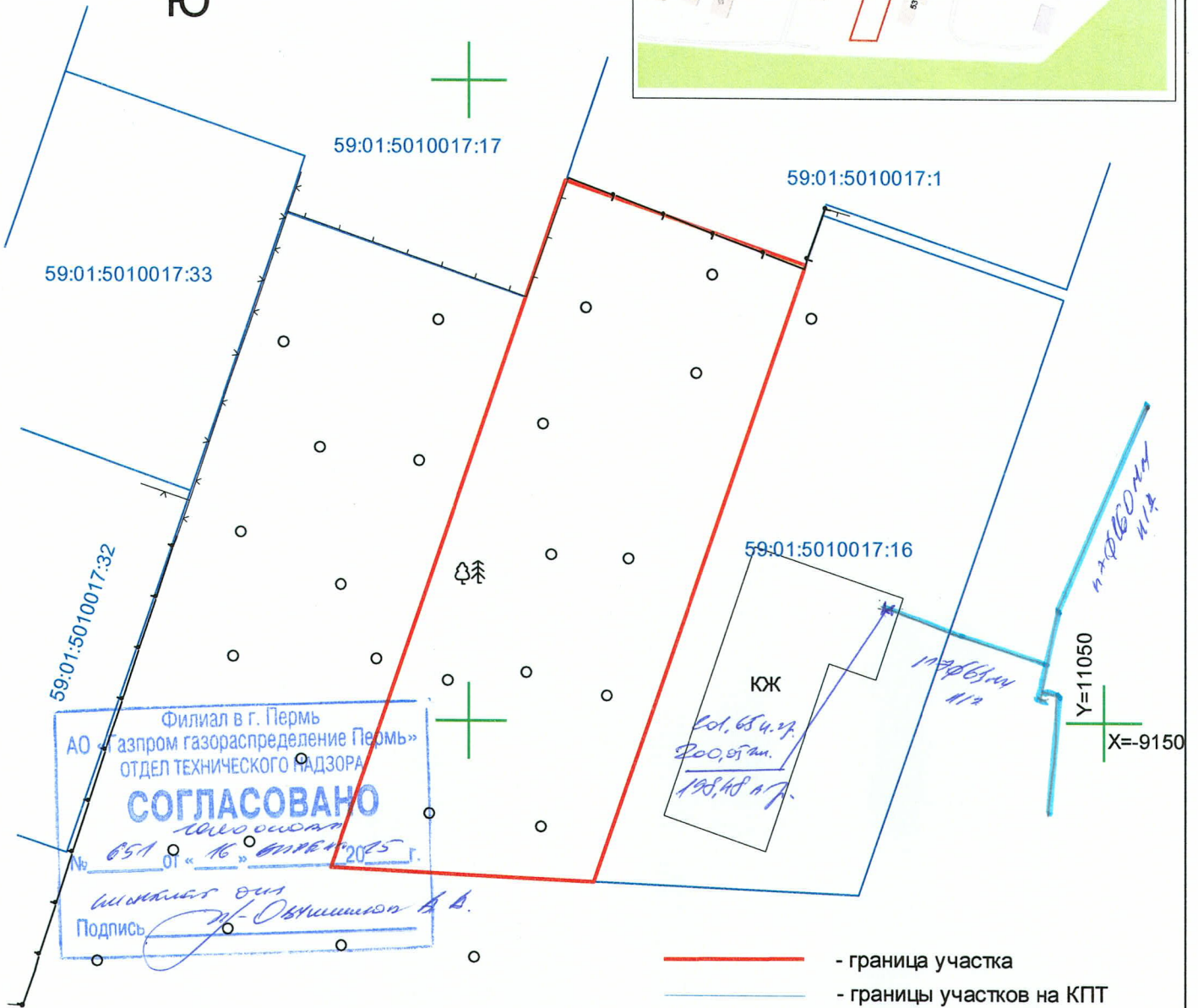
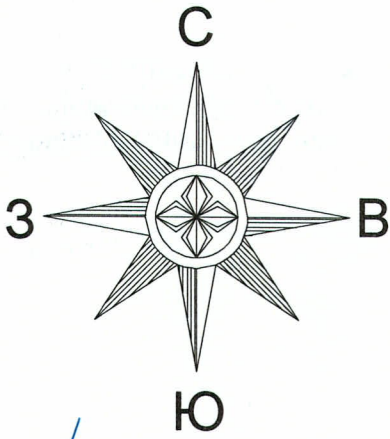
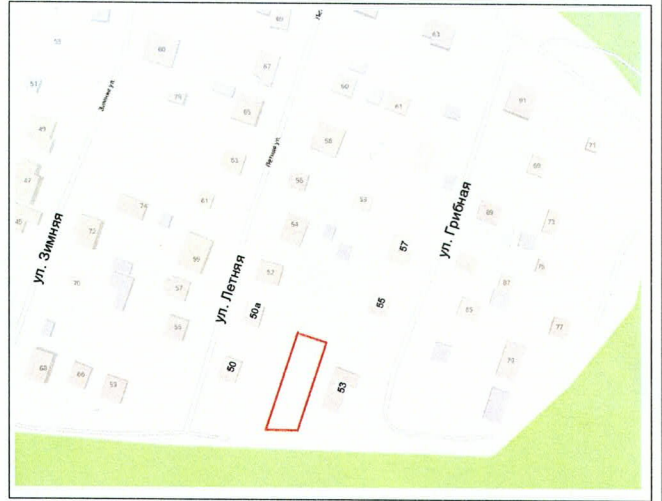
ООПТ:

-  Особо охраняемая природная территория (ООПТ)
-  Охранная зона ООПТ

Лесничества:

-  Пермское городское лесничество

Ситуационный план



Филиал в г. Пермь
АО «Газпром газораспределение Пермь»
ОТДЕЛ ТЕХНИЧЕСКОГО НАДЗОРА
СОГЛАСОВАНО
№ 651 от «16» апреля 2025 г.
Подпись: *И.И. Обишвили А.В.*

— граница участка
— границы участков на КПП

Геодезические работы выполнены в соответствии с требованиями СП 11-104-97, СП 47.13330.2016, ПТБ-88

Система координат: МСК г. Перми

					Геодезическая съемка по адресу: г. Пермь, Свердловский р-н ул. Грибная			
Изм	Лист	№ докум.	Подп.	Дата	Геодезическая съемка	Стадия	Лист	Листов
							1	1
Начальник	С.А. Каликин	<i>[Подпись]</i>		04.2025	Масштаб 1:500	ГБУ "ЦТИ ПК"		
Геодезист	К.И. Новиков	<i>[Подпись]</i>		04.2025				
заявка № 1472 п.п. 16								



202,93
10 кв
3 пр
202,48
5 кв 2024

Администрация города Перми 2000
Архив департамента
градостроительства и архитектуры
Копия планшета М 1:2000
И-М-10-2
Требуется корректура топографической
съемки
27» июня 2025

Администрация города Перми 2001
Архив департамента
градостроительства и архитектуры
Копия планшета М 1:2000
И-Н-10-2
Требуется корректура топографической
съемки
27» июня 2025