



АДМИНИСТРАЦИЯ ГОРОДА ПЕРМИ
НАЧАЛЬНИК ДЕПАРТАМЕНТА
ЗЕМЕЛЬНЫХ ОТНОШЕНИЙ
РАСПОРЯЖЕНИЕ

25.03.2026

21-01-03-1889

**О проведении аукциона
на право заключения договора
аренды земельного участка
в Орджоникидзевском районе
города Перми**

На основании статьи 39.18 Земельного кодекса Российской Федерации, Положения о департаменте земельных отношений администрации города Перми, утвержденного решением Пермской городской Думы от 24 февраля 2015 г. № 39:

1. Провести аукцион на право заключения договора аренды земельного участка, государственная собственность на который не разграничена, с кадастровым номером 59:01:3512028:166 площадью 758 кв. м, расположенного по адресу: Российская Федерация, Пермский край, городской округ Пермский, город Пермь, улица Сиреневая, з/у 23а (далее – земельный участок), для индивидуального жилищного строительства.

Срок аренды земельного участка – 20 лет.

Разрешенное использование земельного участка – для индивидуального жилищного строительства (2.1).

2. Настоящее распоряжение вступает в силу со дня подписания и действует до дня заключения договора аренды земельного участка с кадастровым номером 59:01:3512028:166.

3. Контроль за исполнением настоящего распоряжения возложить на заместителя начальника департамента земельных отношений администрации города Перми Шафранову Е.П.

Документ подписан электронной подписью

Сертификат: 79D6A355A55C4A5EB557B04D91246104

Владелец: Пьянкова Лариса Владимировна

Действителен: с 09.12.2025 по 04.03.2027

Л.В. Пьянкова



АДМИНИСТРАЦИЯ
ГОРОДА ПЕРМИ
АДМИНИСТРАЦИЯ
ОРДЖОНИКИДЗЕВСКОГО
РАЙОНА

Александра Щербакова ул., д. 24,
Пермь, 614026
тел. (342) 263-46-80, факс 263-44-62
e-mail: aord@perm.permkrai.ru

20.02.2026 № 059-37-01-32/3-901

На № 059-21-01-08-137 от 15.01.2026

О направлении информации

Начальнику аналитического отдела
департамента земельных
отношений администрации
города Перми
Трушевской А.А.

Уважаемая Анна Андреевна!

На Ваш запрос о проведении обследования земельного участка площадью 758 кв.м. с кадастровым номером 59:01:3512028:166, расположенного в Орджоникидзевском районе города Перми, с видом разрешенного использования «для индивидуального жилищного строительства», предоставлении информации о наличии на земельном участке выявленных по результатам обследования территории объектов движимого и (или) недвижимого имущества, земель общего пользования, о предполагаемых сроках освобождения земельного участка от самовольно установленных и незаконно размещенных движимых объектов, самовольных построек (в случае размещения на земельном участке указанных объектов), расположении близлежащих источников противопожарного водоснабжения (наружные водопроводные сети с пожарными гидрантами; водные объекты, используемые для целей пожаротушения в соответствии с законодательством Российской Федерации; противопожарные резервуары) относительно земельного участка, для принятия решения о включении вышеуказанного земельного участка в перечень земельных участков, формируемых для предоставления на аукционе на территории города Перми, в соответствии с п.4.1.2 Регламента взаимодействия с функциональными и территориальными органами администрации города Перми по формированию земельных участков, предоставляемых на аукционе на территории города Перми, утвержденного постановлением администрации города Перми от 22.02.2018 № 103, сообщаем.

13.02.2026 специалистами администрации района проведено обследование вышеуказанной территории. В ходе визуального осмотра с общедоступной территории установлено, что состояние рельефа земельного участка установить не представляется возможным в связи с наличием снежного покрова. На земельном участке произрастают низкорослые кустарники и лиственные деревья.



Определить расположение границ земельного участка на местности в отсутствие высокоточных приборов, не представляется возможным.

Согласно сведениям, предоставленным отделением надзорной деятельности и профилактической работы г. Перми по Орджоникидзевскому району 1 ОНПР по городу Перми УНПР Главного управления МЧС России по Пермскому краю, близлежащий пожарные гидранты, относительно вышеуказанного земельного участка, расположены по адресу: Пермский край, г. Пермь, Орджоникидзевский район, ул. Васильевская, 10 сев. широта: 58.1402121, вост. долгота: 56.4508049, ул. Пришвина, 5 сев. широта: 58.1403751, вост. долгота: 56.4523518..

Дополнительно сообщаем, что для осуществления сбора информации допустимо использование многопользовательского интерактивного on-line сервиса «Карта гидрантов» <http://karta01.ru>, который содержит электронные карты с нанесёнными условными обозначениями пожарных частей, гидрантов, водоёмов, прочих источников противопожарного водоснабжения, входящих в систему МЧС.

Приложение: на 3 л. в 1 экз.

С уважением,
первый заместитель главы администрации района



В.И. Чашухин



АДМИНИСТРАЦИЯ ОРДЖОНИКИДЗЕВСКОГО РАЙОНА г. ПЕРМИ

АКТ
обследования земельного участка

« 13 » февраля 20 26 г.

№ 11

Консультант отдела градостроительства, земельных и имущественных отношений администрации Орджоникидзевского района г. Перми – Петренко Евгений Валерьевич

(должность, Ф.И.О. лица, составившего акт)

в присутствии:

провел обследование земельных участков, расположенных по адресу:

Российская Федерация, Пермский край, городской округ Пермский, город Пермь,

ул. Сиренева, з/у 23а кадастровый номер 59:01:3512028:166

площадью 758 кв. м,

используемом

(наименование юридического или физического лица)

Земельный участок расположен в территориальной зоне Ж-4 (зона индивидуальной жилой застройки городского типа) вид разрешенного использования: для индивидуального жилищного строительства. Граница земельного участка установлена в соответствии с требованиями земельного законодательства.

Месторасположение участка определено посредством онлайн-сервиса Росреестра «Публичная кадастровая карта». В отсутствие высокоточных приборов определить точное расположение границ обследуемого земельного участка на местности не представляется возможным.

При визуальном осмотре установлено, что земельный участок ничем не огорожен, доступ не ограничен. Состояние рельефа земельного участка установить не представляется возможным в связи с наличием снежного покрова. На земельном участке произрастают низкорослые кустарники и лиственные деревья.

Ближайшие пожарные гидранты расположены по адресу: Пермский край, г. Пермь, Орджоникидзевский район, ул. Васильевская, 10 сев. широта: 58.1402121, вост. долгота: 56.4508049, ул. Пришвина, 5 сев. широта: 58.1403751, вост. долгота: 56.4523518.

К акту прилагается: фототаблица, схема расположения

Акт составил:



(подпись)

Петренко Е.В.
(Ф.И.О.)



ФОТОТАБЛИЦА
(приложение к акту обследования)
от "13" февраля 2026 г.

Российская Федерация, Пермский край, городской округ Пермский, город Пермь,
ул. Сиренева, з/у 23а кадастровый номер 59:01:3512028:166
(адрес земельного участка)





(подпись)

Е.В. Петренко
(Ф.И.О. должностного лица, составившего фототаблицу)



Схема расположения
(приложение к акту обследования)
от "13" февраля 2026 г.

Российская Федерация, Пермский край, городской округ Пермский, город Пермь,
ул. Сиренева, з/у 23а кадастровый номер 59:01:3512028:166
(адрес земельного участка)



Обследуемый ЗУ


(подпись)

Е.В. Петренко
(Ф.И.О. должностного лица, составившего схему)





АДМИНИСТРАЦИЯ
ГОРОДА ПЕРМИ
УПРАВЛЕНИЕ
ПО ЭКОЛОГИИ
И ПРИРОДОПОЛЬЗОВАНИЮ

Советская ул., д. 22, Пермь, 614015
тел./факс (342) 210-99-91
e-mail: uer@perm.permkrai.ru

20.02.2026 № 059-33-01-10/3-100

На №059-21-01-08-627 от 11.02.2026

О выдаче перечня мероприятий ▾

Начальнику аналитического отдела
департамента земельных отношений
администрации города Перми
Трушевской А.А.

Уважаемая Анна Андреевна!

Для формирования пакета аукционной документации с целью предоставления земельного участка с кадастровым номером 59:01:3512028:166, площадью 758 кв.м., расположенного по адресу: Российская Федерация, Пермский край, Пермский г.о., г. Пермь, ул. Сиреневая, з/у 23а, с видом разрешенного использования «для индивидуального жилищного строительства», управление по экологии и природопользованию администрации города Перми направляет перечень мероприятий по охране окружающей среды.

Количество зеленых насаждений, произрастающих на испрашиваемом земельном участке, указано в перечне мероприятий.

Восстановительную стоимость посчитать не представляется возможным, так как неизвестно пятно застройки и количество сносимых зеленых насаждений. Средняя стоимость в ценах 2026 г. одного дерева лиственной породы от 25 тыс.руб., а хвойной – от 30 тыс.руб.

Приложение: Перечень мероприятий по охране окружающей среды на 2 л. в 1 экз.

С уважением,
начальник управления



Д.Н. Андреев

Федосеева Наталья Павловна
212-56-92





АДМИНИСТРАЦИЯ
ГОРОДА ПЕРМИ
УПРАВЛЕНИЕ
ПО ЭКОЛОГИИ
И ПРИРОДОПОЛЬЗОВАНИЮ

Советская ул., д. 22, Пермь, 614015
тел./факс (342) 210-99-91
e-mail: uer@perm.permkrai.ru

Победителю конкурса

Г

№ _____
На № _____ от _____
Г _____ Г

Перечень мероприятий по охране окружающей среды № 37 от 20.02.2026

Наименование и адрес объекта – Строительство индивидуального жилого дома по ул. Сиреневая, з/у 23а (кад. номер 59:01:3512028:166) в Орджоникидзевском районе.

Инициатор деятельности — Победитель конкурса.

Условия строительства:

1. На испрашиваемом земельном участке произрастает 253 шт. деревьев породы «береза», «осина», «ива».
2. Проектом предусмотреть:
 - 2.1. Нанесение существующих деревьев на стройгенплане.
 - 2.2. Снос деревьев, попадающих под пятно застройки, вести на основании акта комиссионного обследования зеленых насаждений в соответствии с решением Пермской городской Думы от 15.12.2020 г. № 277. Указанный акт должен быть составлен на основании проектной документации. Остальные деревья сохранить.
 - 2.3. Восстановление зеленых насаждений вести в соответствии с решением Пермской городской Думы от 15 декабря 2020 г. № 277.
 - 2.4. Сбор и отвод ливневых вод.
 - 2.5. Определение видов образующихся отходов и мест их размещения на период эксплуатации.
 - 2.6. Конкретные мероприятия по охране окружающей среды на период строительства, включая:
 - установку временного защитного ограждения строительной площадки,
 - ограждение существующих зеленых насаждений, не попадающих под пятно застройки,
 - прокладку коммуникаций осуществлять на расстоянии не менее 2 м от ствола дерева, чтобы не повредить корневую систему,
 - не использовать приствольные круги существующих деревьев (Ø 1м) под складирование материалов и установки временных сооружений,
 - определение видов и объемов образующихся отходов и мест их размещения,



- систематический вывоз отходов,
- недопущение загрязнения атмосферы, почвы и подземных вод,
- предотвращение выноса грязи автотранспортом, выезжающим со строительной площадки.
- обустройство проездов по строительной площадке, а также заездов и выездов со строительной площадки дорожными плитами, исключив щебеночное основание.

Срок действия перечня мероприятий - 3 года.

Начальник управления



Д.Н. Андреев





АДМИНИСТРАЦИЯ
ГОРОДА ПЕРМИ
ДЕПАРТАМЕНТ ДОРОГ
И БЛАГОУСТРОЙСТВА

Ленина ул., д. 25, Пермь, 614015
тел./факс (342) 212-62-80
e-mail: ddb@perm.permkrai.ru
http://www.gorodperm.ru

Начальнику аналитического отдела
департамента земельных
отношений администрации
города Перми
Трушевской А.А.

17.02.2026 № 059-24-01-36/3-421
На № 059-21-01-08-628 от 11.02.2026

**О направлении информации в
отношении земельного участка
по ул. Сиреневой**

Уважаемая Анна Андреевна!

В соответствии с п. 4.1.2 Регламента взаимодействия департамента земельных отношений администрации города Перми с функциональными и территориальными органами администрации города Перми по формированию земельных участков, предоставляемых на аукционе на территории города Перми, утвержденного постановлением администрации города Перми от 22.02.2018 № 103, направляем информацию в отношении земельного участка с кадастровым номером 59:01:3512028:166, площадью 758 кв. м, с видом разрешенного использования «Для индивидуального жилищного строительства (2.1)», расположенного по адресу: Российская Федерация, Пермский край, Пермский городской округ, г. Пермь, ул. Сиреневая, з/у 23а (далее – Земельный участок).

Муниципальной программой «Дорожная деятельность и благоустройство города Перми», утвержденной постановлением администрации города Перми от 18.10.2024 № 966, на период 2025-2029 годы мероприятия по строительству, реконструкции, капитальному ремонту улично-дорожной сети на рассматриваемой территории не предусмотрены.

Программой комплексного развития транспортной инфраструктуры города Перми на 2025-2043 годы, утвержденной Решением Пермской городской Думы от 16.12.2025 № 238, мероприятия по строительству, реконструкции, капитальному ремонту улично-дорожной сети на рассматриваемой территории не предусмотрены.

Для примыкания Земельного участка к улично-дорожной сети города Перми необходимо:

разработать проект организации дорожного движения и согласовать в установленном порядке с ГКУ «Центр безопасности дорожного движения Пермского края» (ул. Пермская, 164, тел. 236-21-84);

получить согласие владельца автомобильной дороги (порядок выдачи согласия владельца автомобильной дороги общего пользования местного значения



в целях строительства, реконструкции, капитального ремонта, ремонта являющихся сооружениями пересечения автомобильной дороги общего пользования местного значения с другими автомобильными дорогами, примыкания автомобильной дороги общего пользования местного значения к другой автомобильной дороге, а также перечень документов, необходимых для выдачи согласия, утверждены Постановлением администрации города Перми от 31.01.2022 № 45).

Также направляем информацию о соблюдении Правил благоустройства территории города Перми, утвержденных решением Пермской городской Думы от 15.12.2020 № 277, при строительстве объектов недвижимости на земельных участках, предоставленных на торгах:

поверхностный водоотвод решить проектом без подтопления смежных территорий, в соответствии с действующими нормативно-правовыми актами и природоохранным законодательством;

предусмотреть электроосвещение территории объекта;

стоянку для временного хранения транспорта разместить в границах отведенного под строительство земельного участка вне территории общего пользования;

предусмотреть устройство подъезда к земельному участку или ликвидацию разрушений, повреждений дорожного покрытия существующего проезда от границ земельного участка до существующей улично-дорожной сети города Перми, а также наружное освещение подъезда.

Для сведения сообщаем, что в соответствии с Федеральным законом от 08.11.2007 № 257-ФЗ «Об автомобильных дорогах и о дорожной деятельности в Российской Федерации и о внесении изменений в отдельные законодательные акты Российской Федерации», расходы на строительство, реконструкцию, капитальный ремонт, ремонт пересечений и примыканий, в том числе расходы на выполнение дополнительных работ, связанных с обеспечением безопасности дорожного движения, водоотведения и исполнением других установленных техническими регламентами требований, несут лица, в интересах которых осуществляются строительство, реконструкция, капитальный ремонт, ремонт пересечений или примыканий.

С уважением,
первый заместитель
начальника департамента



С.И. Быстрых





АДМИНИСТРАЦИЯ
ГОРОДА ПЕРМИ
ДЕПАРТАМЕНТ
ОБЩЕСТВЕННОЙ
БЕЗОПАСНОСТИ

Сибирская ул., д. 10, Пермь, 614000
тел./факс (342) 212-31-25
e-mail: dob@perm.permkrai.ru
http://www.gorodperm.ru

Начальнику аналитического отдела
департамента земельных
отношений администрации
города Перми
Трушевой А.А.

13.02.2026 № 059-10-01-27/3-214

На № 059-21-01-08-628 от 11.02.2026

О направлении информации

Уважаемая Анна Андреевна!

В ответ на Ваше обращение о предоставлении информации в отношении земельного участка с кадастровым номером 59:01:3512028:166, площадью 758 кв. м, расположенного по адресу: Российская Федерация, Пермский край, городской округ Пермский, город Пермь, улица Сиреневая, з/у 23а, с видом разрешенного использования «для индивидуального жилищного строительства», сообщаем следующее.

Источник противопожарного водоснабжения (пожарный водоем) расположен в радиусе 150 метров по адресу: ул. Прохладная, между домами № 20 и № 22.

Информация о подразделениях пожарной охраны и времени их прибытия содержится в «Расписании выезда подразделений Пермского местного пожарно-спасательного гарнизона для тушения пожаров и проведения аварийно-спасательных работ на территории Пермского городского округа, Пермского муниципального района», утвержденном Главой города Перми 26.04.2024. Подразделение пожарной охраны расположено по адресу: ул. Волховская, 37 (ПСЧ-57 10-ПСО).

Помещения для аварийно-спасательных служб и (или) аварийно-спасательных формирований на указанной территории отсутствуют.

Объект общественной безопасности, отнесенный к объектам полиции (участковые пункты полиции), расположен по адресу: г. Пермь, ул. Бенгальская, 6



(микрорайон Бумкомбинат, Орджоникидзеvский район). В настоящее время в указанном микрорайоне строительство (приобретение) участковvх пунктов полиции не планируется.

Указанная территория находится в зоне действия системы оповещения населения города Перми, установленной по ул. Бенгальская, 2 - 1500 м.

С уважением,
начальник департамента



К.И. Кузьменко

Соловьёва Любовь Михайловна
Цепенников Евгений Анатольевич
Фалюш Владимир Иванович
212-40-33
Нурлина Гульназ Асхатовна
212-17-17



17.02.2026

№ ПЭ/ПГЭС/01/2225

На _____

от _____

Начальнику аналитического
отдела департамента земельных
отношений администрации
города Перми
А.А. Трушевой

dzo@perm.permkrai.ru

О предоставлении информации

Уважаемая Анна Андреевна!

В ответ на Ваше обращение от 11.02.2026 № 059-21-01-10/2-472 (вх. от 11.02.2026 № ПЭ/ПГЭС/8-827) о предоставлении информации о возможности подключения (технологического присоединения) к сетям электроснабжения объекта капитального строительства, расположенного в Пермском крае, городской округ Пермский, город Пермь, по ул. Сиреневая, з/у 23а, с видом разрешенного использования «для индивидуального жилищного строительства», присоединяемой мощностью 15 кВт, в отношении земельного участка с кадастровым номером 59:01:3512028:166 производственное отделение Пермские городские электрические сети филиала ПАО «Россети Урал» - «Пермэнерго» сообщает следующее.

В непосредственной близости объекта по указанному адресу расположены электрические сети ООО «Энергосервис Звездного», также являющегося сетевой организацией, которая в соответствии с пунктом 3 Правил обязана выполнить мероприятия по технологическому присоединению в отношении любого обратившегося лица. ООО «Энергосервис Звездного» является территориальной сетевой организацией, осуществляющей профессиональную деятельность по передаче электрической энергии и технологическому присоединению к принадлежащим ей электрическим сетям.

Таким образом, заявку на присоединение указанного объекта рекомендуем направить в ООО «Энергосервис Звездного» (614575, Пермский край, пос. Звёздный, ул. Ленина, 12а, e-mail: es_zvezdn@inbox.ru), «личный кабинет» размещен на <http://www.zvezdnyenergo.ru>.

Заместитель директора
по технологическому присоединению

П.А. Миронов

Торсунова Л.А.

19.03.2026

059-21-01-10/1-672



Акционерное общество
«Газпром газораспределение Пермь»
(АО «Газпром газораспределение Пермь»)

Филиал в г. Пермь

ул. Уральская, 104, г. Пермь,
Пермский край, Российская Федерация, 614107
тел.: +7 (342) 262-79-07, +7 (342) 262-79-09
e-mail: upr@pf.ugaz.ru, www.ugaz.ru

ОКПО 03295605, ОГРН 1025900512670, ИНН 5902183841, КПП 590602001

12.02.2026 № ПФ-892
на № ПФ-1712 от 11.02.2026

О предоставлении информации

Уважаемая Анна Андреевна!

В ответ на Ваше письмо исх. № 059-21-01-10/2-476 от 11.02.2026 г., сообщаю, что техническая возможность подключения объекта капитального строительства, который располагается (будет располагаться) на земельном участке по адресу: г. Пермь, ул. Сиреневая, з/у 23а с кад. № 59:01:3512028:166 с предполагаемой максимальной нагрузкой (часовым расходом газа) 8 м³/час, к существующим сетям газораспределения имеется.

Для рассмотрения вопроса о предоставлении технических условий на подключение (технологическое присоединение) Заявителю, намеревающемуся осуществить подключение к газораспределительным сетям объектов капитального строительства необходимо направить в адрес Филиала в г. Пермь АО «Газпром газораспределение Пермь» (на электронную почту post@pf.ugaz.ru; почтой России по адресу: 614107, Пермский край, г. Пермь, ул. Уральская, д. 104; через Единый центр предоставления услуг по адресу: г. Пермь, ул. Уральская, д. 104, каб. 101, график работы: пн-ср с 8:00 до 17:00, чт с 11:00 до 20:00, пт с 8:00 до 16:00, вторая суббота месяца с 08:00 до 16:00) Заявку о заключении договора о подключении (технологическом присоединении) по типовой форме с пакетом документов в соответствии с п.11,16 Постановления Правительства Российской Федерации № 1547 от 13.09.2021 «Об утверждении Правил подключения (технологического присоединения) газоиспользующего оборудования и объектов капитального строительства к сетям газораспределения и о признании утратившими силу некоторых актов Правительства Российской Федерации».

Э.В. Фалеева

13.02.2026


059-21-01-10/1-340

8(342)262-79-21



А так же сообщаю, что в границах земельного участка могут располагаться газораспределительные сети (сети ЭХЗ), находящиеся как в собственности АО «Газпром газораспределение Пермь», так и в собственности третьих лиц. Для определения месторасположения газораспределительных сетей на интересуемом земельном участке необходимо направить в адрес Филиала в г. Пермь АО «Газпром газораспределение Пермь» инженерно-топографический план на бумажном носителе, выполненный в масштабе 1:500, в координатах г. Перми, на котором отображены рельеф местности, объекты ситуации и границы интересующей территории.

Главный инженер филиала



И.В. Бухаринов

Э.В. Фалеева

8(342)262-79-21



12.02.2026 г. № 110-1778
на № 110-03419 от 11.02.2026 г.

Начальнику
аналитического отдела
Департамента земельных
отношений
Администрации г. Перми

Трушевская А.А.

614000, г. Пермь,
ул. Сибирская, 15

*О предоставлении информации
о возможности подключения
объектов по ул. Сиреневая*

Уважаемая Анна Андреевна!

В ответ на Ваш запрос №059-21-01-10/2-475 от 11.02.2026 г. о наличии технической возможности подключения к централизованным системам холодного водоснабжения и водоотведения конкурсной площадки, с разрешенным видом использования: «для индивидуального жилищного строительства», расположенной по адресу: г. Пермь, Орджоникидзевский район, ул. Сиреневая, з.у 23а, кадастровый номер земельного участка 59:01:3512028:166, площадью 758 кв. м (далее – Участок), с планируемой величиной подключаемой нагрузки по водоснабжению и водоотведению – 1,0 м³/сут. и предоставлении информации о наличии сетей водопровода и канализации в границах указанного земельного участка, с указанием их охранных зон, сообщаем следующее.

Ближайшей точкой присоединения к сетям водоснабжения, эксплуатируемой ООО «НОВОГОР-Прикамье», является водопровод Д-150 мм по ул. Железнодорожная.

В связи с тем, что в месте расположения земельного участка отсутствуют сети канализации, может быть применен альтернативный способ канализования, без подключения к централизованной системе канализации г. Перми (отвод стоков возможен на локальные очистные сооружения либо в выгребную яму, с последующим вывозом стоков спец. машинами), при этом состав канализационных стоков должен соответствовать всем нормативным требованиям Российской Федерации.

Для сведения сообщаем: в границах вышеуказанного земельного участка отсутствуют сети водопровода и канализации, эксплуатируемые ООО «НОВОГОР-Прикамье».

При этом обращаем Ваше внимание, размещение объекта необходимо предусматривать строго за пределами охранных зон сетей водопровода и канализации в соответствии норм СП, в том числе в соответствии таблицы 12.5

СП 42.13330.2016 «Градостроительство планировка и застройка городских и сельских поселений».

Технический директор



А.А. Политов

17.02.2026 № 51000-32-00596

на 059-21-01-10/2-473 от 11.02.2026
№ (вх.№51000-13-00992) (26.01.2026)

Начальнику
Департамента земельных
отношений
Администрации г. Перми

Пьянковой Л.В.

e-mail: dzo@perm.permkrai.ru

***О предоставлении
информации***

Уважаемая Лариса Владимировна!

В ответ на Ваше обращение по вопросу предоставления информации о возможности подключения к системе теплоснабжения объекта, расположенного по адресу: г. Пермь, ул. Сиреневая, з/у 23а (кад.№59:01:3512028:166) сообщаем, что данный объект находится вне зоны теплоснабжения ПАО «Т Плюс».

Для запроса информации о возможности подключения вышеуказанного объекта рекомендуем обратиться к собственникам близлежащих тепловых сетей/источников теплоснабжения или рассмотреть возможность альтернативного источника теплоснабжения.

Начальник Управления
коммерции и развития теплового
рынка



А.В. Шатунов





АДМИНИСТРАЦИЯ
ГОРОДА ПЕРМИ
ДЕПАРТАМЕНТ ЖИЛИЩНО-
КОММУНАЛЬНОГО
ХОЗЯЙСТВА

Ленина ул., д. 34, Пермь, 614015
тел./факс (342) 212-29-55
e-mail: communal@perm.permkrai.ru
http://www.gorodperm.ru

19.02.2026 № 059-04-25/3-35-ри

На № 059-21-01-08-763 от 18.02.2026

**О направлении информации
о возможности
технологического
присоединения к сетям**

Начальнику
аналитического отдела
департамента земельных
отношений администрации
города Перми
Трушевой А.А.

Уважаемая Анна Андреевна!

На Ваш запрос о предоставлении информации о возможности подключения объектов капитального строительства к сетям теплоснабжения и наличии инженерных коммуникационных сетей и их охранных зон в границах земельных участков, сообщаем следующее.

В границах земельного участка с кадастровым номером 59:01:3512028:166, площадью 758 кв. м, расположенного по адресу: Российская Федерация, Пермский край, городской округ Пермский, город Пермь, улица Сиреневая, з/у 23а, отсутствует техническая возможность подключения объектов капитального строительства к сетям теплоснабжения.

В качестве альтернативного энергоресурса рекомендуем рассмотреть газ и обратиться в АО «Газпром газораспределение Пермь» филиал в городе Пермь, либо рассмотреть иные альтернативные энергоресурсы (электричество, дрова, пеллеты).

С уважением,
и. о первого заместителя
начальника департамента



О.В. Кислякова

Кузнецова Ольга Федоровна
212-14-39





АДМИНИСТРАЦИЯ
ГОРОДА ПЕРМИ
АДМИНИСТРАЦИЯ
ОРДЖОНИКИДЗЕВСКОГО
РАЙОНА

Александра Щербакова ул., д. 24,
Пермь, 614026
тел. (342) 263-46-80, факс 263-44-62
e-mail: aord@perm.permkrai.ru

26.02.2026 № 059-37-01-32/3-976

На № _____ от _____

О направлении информации


Начальнику аналитического отдела
департамента земельных
отношений администрации города
Перми
Трушевой А.А.

Уважаемая Анна Андреевна!

На запрос о технической возможности подключения объекта капитального строительства к централизованным сетям теплоснабжения (от 18.02.2026 №059-21-01-08-763) сообщаем следующее:

-земельный участок с кадастровым номером 59:01:3512028:166, расположен в микрорайоне Голованово, ближайший источник теплоснабжения и сети теплоснабжения находятся на обслуживании ООО «Головановская энергетическая компания» (г.Пермь, ул.Бумажников,1, телефон 270-06-60).

С уважением,
первый заместитель главы администрации района



В.И.Чашухин

Култашева Елизавета Евгеньевна
263-47-26



Публичное акционерное общество «Ростелеком»

ул. Гончарная, д. 30, стр. 1
г. Москва, Россия, 115172
тел.: +7 (499) 999-80-22, +7 (499) 999-82-83
факс: +7 (499) 999-82-22
e-mail: rostelecom@rt.ru, web: www.rt.ru

№ _____ от _____

На 059-21-01-10/2-474 11.02.2026

**Начальнику аналитического отдела
Департамента земельных отношений
администрации г. Перми****А.А. Трушевой****ул. Сибирская, д. 15
г. Пермь, 614015****e-mail: dzo@perm.permkrai.ru**

О возможности технологического
присоединения (г. Пермь, ул. Сиреневая,
з/у 23а, кад.:166)

Уважаемая Анна Андреевна!

На Ваше обращение сообщаем, что технологическое присоединение к сетям связи ПАО «Ростелеком» земельного участка с кадастровым номером 59:01:3512028:166, расположенного по адресу: Российская Федерация, Пермский край, городской округ Пермский, г. Пермь, ул. Сиреневая, з/у 23а может быть произведено к узлу ВОЛС (г. Пермь, ул. Бенгальская, 14А), максимальную нагрузку в точке подключения (технологического присоединения) определить на стадии проектирования. В границах земельного участка сетей связи ПАО «Ростелеком» и их охранных зон нет.

Для подключения (технологического присоединения) вышеуказанного объекта к сетям электросвязи ПАО «Ростелеком» необходим запрос правообладателя земельного участка на выдачу технических условий подключения или заявка о заключении договора о подключении в порядке, определенном действующим законодательством.

Срок действия технических условий составляет 3 года со дня выдачи.

В случае, если в течение 1 года со дня выдачи технических условий заявителем не будет подана заявка о подключении, срок действия технических условий прекращается («Правила подключения (технологического присоединения) объектов капитального строительства к сетям электросвязи», утвержденные постановлением Правительства РФ от 01.07.2022 № 1196).

Для получения технических условий на подключение к сетям связи ПАО «Ростелеком» необходимо обратиться в Отдел продаж и обслуживания по адресу: г. Пермь, ул. Крупской, 2, тел.:(342) 235-57-34 или направить запрос на perm-mail@ural.rt.ru.

**Эксперт направления технических условий и
экспертизы проектов на магистральных,
зонавых и местных сетях Волга, Урал
Управления технических условий и
экспертизы проектов на магистральных,
зонавых и местных сетях
Центра технического учета
Корпоративного центра**

Е.В. Захарова

Протасова Елена Ивановна
тел.: (831)428-06-10
e.protasova@volga.rt.ru



**ДОКУМЕНТ ПОДПИСАН
ЭЛЕКТРОННОЙ ПОДПИСЬЮ**

Ростелеком

Сертификат 012F587000A0B3AA984EE3A2E2F30C5F4B
Владелец Захарова Елена Владимировна

Действителен с 25.11.2025 по 25.02.2027



АДМИНИСТРАЦИЯ
ГОРОДА ПЕРМИ
ДЕПАРТАМЕНТ ЖИЛИЩНО-
КОММУНАЛЬНОГО
ХОЗЯЙСТВА

Ленина ул., д. 34, Пермь, 614015
тел./факс (342) 212-29-55
e-mail: communal@perm.permkrai.ru
http://www.gorodperm.ru

Начальнику аналитического отдела
департамента земельных
отношений администрации
города Перми
Трушевой А.А.

16.02.2026 № 059-04-17/3-125-ри

На № 059-21-01-08-628 от 11.02.2026

О направлении информации из
Схем В и В

Уважаемая Анна Андреевна!

Рассмотрев Ваше письмо о предоставлении информации учтены ли мероприятия по строительству сетей водоснабжения и водоотведения в Схемах водоснабжения и водоотведения города Перми, утвержденных постановлением администрации города Перми от 28.12.2018 № 1085, на период до 2028 года (далее – Схемы) на территории указанной в письме, сообщаем следующее.

Земельный участок	Мероприятия, предусмотренные в Схемах
Кадастровый номер 59:01:3512028:166 (площадь 758 кв. м) ул. Сиреневая, 3/у 23а Орджоникидзевская района города Перми	Схемами не предусмотрено строительство сетей водоснабжения и водоотведения. Для определения технической возможности подключения объекта капитального строительства к сетям водоснабжения и водоотведения необходимо обратиться к гарантирующей организации для проведения гидравлического расчета.

С уважением,
начальник отдела развития коммунальной инфраструктуры

М.А. Сумьянова



Политова Оксана Александровна
212-14-39



Филиал публично-правовой компании «Роскадастр» по Пермскому краю
полное наименование органа регистрации прав

Выписка из Единого государственного реестра недвижимости об объекте недвижимости

Сведения о характеристиках объекта недвижимости

На основании запроса от 31.03.2026, поступившего на рассмотрение 31.03.2026, сообщаем, что согласно записям Единого государственного реестра недвижимости:


Раздел 1 Лист 1

Земельный участок			
вид объекта недвижимости			

Лист № 1 раздела 1	Всего листов раздела 1: 3	Всего разделов: 4	Всего листов выписки: 6
--------------------	---------------------------	-------------------	-------------------------

31.03.2026г. № КУВИ-001/2026-42598033	
Кадастровый номер:	59:01:3512028:166
Номер кадастрового квартала:	59:01:3512028
Дата присвоения кадастрового номера:	25.08.2022

Ранее присвоенный государственный учетный номер:	данные отсутствуют
Адрес:	Российская Федерация, Пермский край, городской округ Пермский, город Пермь, улица Сиреневая, з/у 23а
Площадь:	758 +/- 6.22
Кадастровая стоимость, руб.:	762373.66
Кадастровые номера расположенных в пределах земельного участка объектов недвижимости:	данные отсутствуют
Кадастровые номера объектов недвижимости, из которых образован объект недвижимости:	данные отсутствуют
Кадастровые номера образованных объектов недвижимости:	данные отсутствуют
Категория земель:	Земли населенных пунктов
Виды разрешенного использования:	для индивидуального жилищного строительства (2.1)
Сведения о кадастровом инженере:	Мутовкина Кристина Сергеевна, СНИЛС 150-588-948 93, дата завершения кадастровых работ: 23.08.2022 Гафаров Дмитрий Сергеевич, СНИЛС 115-508-209 28, договор на выполнение кадастровых работ от 20.04.2023 № 76/2023/ЕП, дата завершения кадастровых работ: 08.06.2023
Сведения о лесах, водных объектах и об иных природных объектах, расположенных в пределах земельного участка:	данные отсутствуют
Сведения о том, что земельный участок полностью расположен в границах зоны с особыми условиями использования территории, территории объекта культурного наследия, сельскохозяйственного угодья в составе земель сельскохозяйственного назначения, публичного сервитута	данные отсутствуют

полное наименование должности	 ДОКУМЕНТ ПОДПИСАН ЭЛЕКТРОННОЙ ПОДПИСЬЮ Сертификат: 83997148184797998005552191040001978443 Владелец: ПУБЛИЧНО-ПРАВОВАЯ КОМПАНИЯ РОСКАДАСТР Действителен: с 24.12.2025 по 19.03.2027	инициалы, фамилия

Земельный участок			
вид объекта недвижимости			
Лист № 2 раздела 1	Всего листов раздела 1: 3	Всего разделов: 4	Всего листов выписки: 6
31.03.2026г. № КУВИ-001/2026-42598033			
Кадастровый номер:		59:01:3512028:166	
Сведения о том, что земельный участок расположен в границах особой экономической зоны, территории опережающего развития, зоны территориального развития в Российской Федерации, игровой зоны:	данные отсутствуют		
Сведения о том, что земельный участок расположен в границах особо охраняемой природной территории, Байкальской природной территории и ее экологических зон, лесопарковом зеленом поясе, охотничьего угодья, лесничества:	данные отсутствуют		
Сведения о расположении земельного участка и (или) расположенного на нем объекта недвижимости в границах территории, в отношении которой принято решение о резервировании земель для государственных или муниципальных нужд:	данные отсутствуют		
Сведения о результатах проведения государственного земельного надзора:	данные отсутствуют		
Сведения о расположении земельного участка в границах территории, в отношении которой утвержден проект межевания территории:	данные отсутствуют		
Условный номер земельного участка:	данные отсутствуют		
Сведения о принятии акта и (или) заключении договора, предусматривающих предоставление в соответствии с земельным законодательством исполнительным органом государственным органом власти или органом местного самоуправления, находящегося в государственной или муниципальной собственности земельного участка для строительства наемного дома социального использования или наемного дома коммерческого использования:	данные отсутствуют		
Сведения о том, что земельный участок или земельные участки образованы на основании решения об изъятии земельного участка и (или) расположенного на нем объекта недвижимости для государственных или муниципальных нужд:	данные отсутствуют		
Сведения о том, что земельный участок образован из земель или земельного участка, государственная собственность на которые не разграничена:	Земельный участок образован из земель или земельного участка, государственная собственность на которые не разграничена. В соответствии с Федеральным законом от 25 октября 2001 г. № 137-ФЗ "О введении в действие Земельного кодекса Российской Федерации" орган Администрация города Перми уполномочен на распоряжение таким земельным участком.		



ДОКУМЕНТ ПОДПИСАН
ЭЛЕКТРОННОЙ ПОДПИСЬЮ

Сертификат: 83997148184797998005552191040001978443

Владелец: ПУБЛИЧНО-ПРАВОВАЯ КОМПАНИЯ

РОСКАДАСТР

Действителен: с 24.12.2025 по 19.03.2027

полное наименование должности

инициалы, фамилия

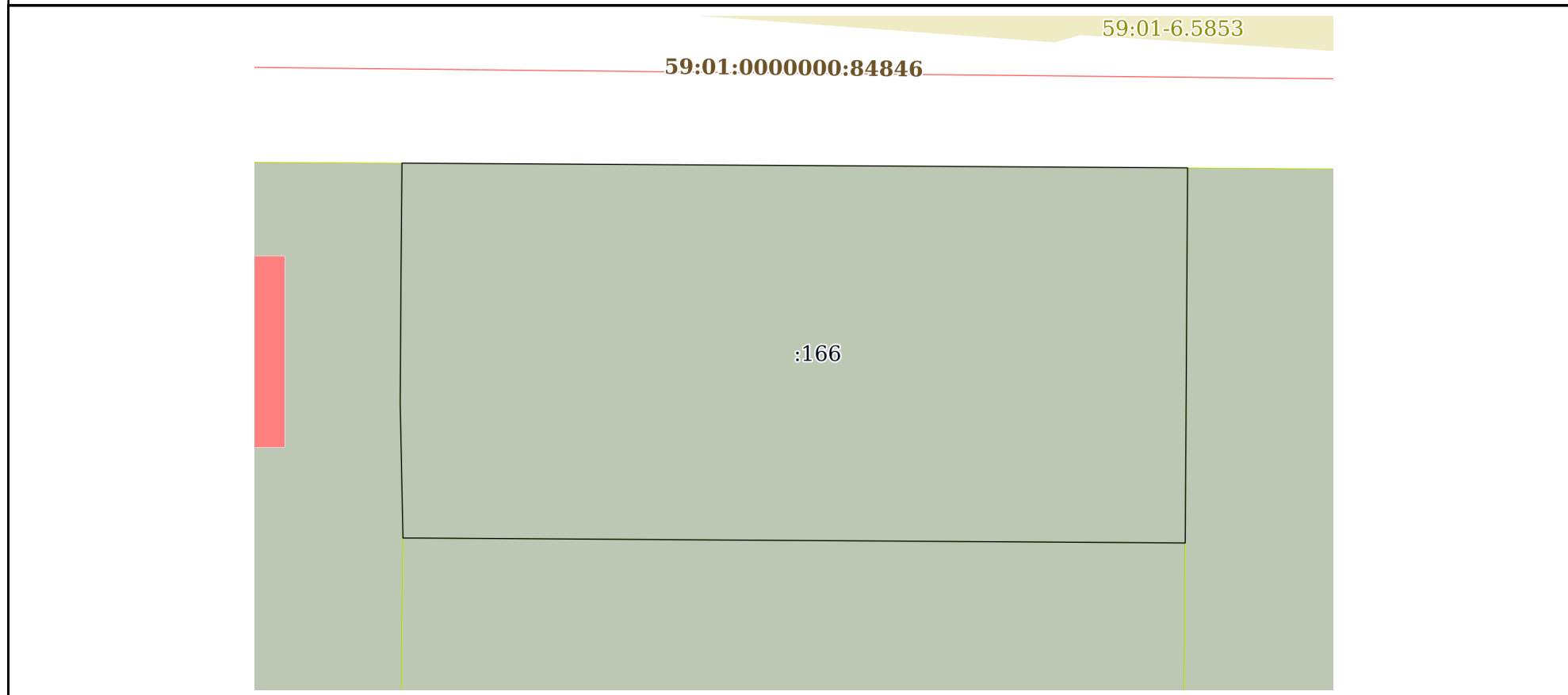
Земельный участок			
вид объекта недвижимости			
Лист № 3 раздела 1	Всего листов раздела 1: 3	Всего разделов: 4	Всего листов выписки: 6
31.03.2026г. № КУВИ-001/2026-42598033			
Кадастровый номер:		59:01:3512028:166	
Сведения о наличии земельного спора о местоположении границ земельных участков:		данные отсутствуют	
Статус записи об объекте недвижимости:		Сведения об объекте недвижимости имеют статус "актуальные"	
Особые отметки:		Для данного земельного участка обеспечен доступ посредством земельного участка (земельных участков) с кадастровым номером (кадастровыми номерами): 59:01:0000000:94179. Земельный участок подлежит снятию с государственного кадастрового учета по истечении пяти лет со дня его государственного кадастрового учета, если на него не будут зарегистрированы права. Сведения, необходимые для заполнения разделов: 2 - Сведения о зарегистрированных правах; 4 - Сведения о частях земельного участка, отсутствуют.	
Получатель выписки:		Департамент земельных отношений администрации города Перми	

	 <p>ДОКУМЕНТ ПОДПИСАН ЭЛЕКТРОННОЙ ПОДПИСЬЮ</p> <p>Сертификат: 83997148184797998005552191040001978443 Владелец: ПУБЛИЧНО-ПРАВОВАЯ КОМПАНИЯ РОСКАДАСТР Действителен: с 24.12.2025 по 19.03.2027</p>	
полное наименование должности		инициалы, фамилия

Выписка из Единого государственного реестра недвижимости об объекте недвижимости
Описание местоположения земельного участка

Земельный участок			
вид объекта недвижимости			
Лист № 1 раздела 3	Всего листов раздела 3: 1	Всего разделов: 4	Всего листов выписки: 6
31.03.2026г. № КУВИ-001/2026-42598033			
Кадастровый номер:		59:01:3512028:166	

План (чертеж, схема) земельного участка



Масштаб 1:300	Условные обозначения:
---------------	-----------------------

полное наименование должности	 ДОКУМЕНТ ПОДПИСАН ЭЛЕКТРОННОЙ ПОДПИСЬЮ Сертификат: 83997148184797998005552191040001978443 Владелец: ПУБЛИЧНО-ПРАВОВАЯ КОМПАНИЯ РОСКАДАСТР Действителен: с 24.12.2025 по 19.03.2027	инициалы, фамилия
-------------------------------	--	-------------------

Выписка из Единого государственного реестра недвижимости об объекте недвижимости

Описание местоположения земельного участка

Земельный участок			
вид объекта недвижимости			
Лист № 1 раздела 3.1	Всего листов раздела 3.1: 1	Всего разделов: 4	Всего листов выписки: 6
31.03.2026г. № КУВИ-001/2026-42598033			
Кадастровый номер:		59:01:3512028:166	

Описание местоположения границ земельного участка							
№ п/п	Номер точки		Дирекционный угол	Горизонтальное проложение, м	Описание закрепления на местности	Кадастровые номера смежных участков	Сведения об адресах правообладателей смежных земельных участков
	начальная	конечная					
1	2	3	4	5	6	7	8
1	1.1.1	1.1.2	90°20.7'	39.85	данные отсутствуют	данные отсутствуют	данные отсутствуют
2	1.1.2	1.1.3	180°21.7'	19.04	данные отсутствуют	59:01:0000000:94179	адрес отсутствует
3	1.1.3	1.1.4	270°22.0'	39.03	данные отсутствуют	59:01:3512028:9	618740, край Пермский, г. Добрянка, ул. Герцена, д. 25, кв. 13
4	1.1.4	1.1.5	270°0.0'	0.65	данные отсутствуют	59:01:3512028:9	618740, край Пермский, г. Добрянка, ул. Герцена, д. 25, кв. 13
5	1.1.5	1.1.6	358°49.3'	6.8	данные отсутствуют	59:01:3512028:8	адрес отсутствует
6	1.1.6	1.1.7	0°20.6'	6.67	данные отсутствуют	59:01:3512028:8	адрес отсутствует
7	1.1.7	1.1.1	0°30.9'	5.56	данные отсутствуют	59:01:3512028:8	адрес отсутствует

полное наименование должности		ДОКУМЕНТ ПОДПИСАН ЭЛЕКТРОННОЙ ПОДПИСЬЮ	инициалы, фамилия
	Сертификат: 83997148184797998005552191040001978443 Владелец: ПУБЛИЧНО-ПРАВОВАЯ КОМПАНИЯ РОСКАДАСТР Действителен: с 24.12.2025 по 19.03.2027		

Выписка из Единого государственного реестра недвижимости об объекте недвижимости

Описание местоположения земельного участка

Земельный участок			
вид объекта недвижимости			
Лист № 1 раздела 3.2	Всего листов раздела 3.2: 1	Всего разделов: 4	Всего листов выписки: 6
31.03.2026г. № КУВИ-001/2026-42598033			
Кадастровый номер:		59:01:3512028:166	

Сведения о характерных точках границы земельного участка				
Система координат МСК-59, зона 2				
Номер точки	Координаты, м		Описание закрепления на местности	Средняя квадратичная погрешность определения координат характерных точек границ земельного участка, м
	X	Y		
1	2	3	4	5
1	532248.93	2243813.06	Забор	0.1
2	532248.69	2243852.91	Забор	0.1
3	532229.65	2243852.79	Забор	0.1
4	532229.9	2243813.76	Забор	0.1
5	532229.9	2243813.11	Забор	0.1
6	532236.7	2243812.97	Забор	0.1
7	532243.37	2243813.01	Забор	0.1
1	532248.93	2243813.06	Забор	0.1

полное наименование должности		ДОКУМЕНТ ПОДПИСАН ЭЛЕКТРОННОЙ ПОДПИСЬЮ	инициалы, фамилия
	Сертификат: 83997148184797998005552191040001978443 Владелец: ПУБЛИЧНО-ПРАВОВАЯ КОМПАНИЯ РОСКАДАСТР Действителен: с 24.12.2025 по 19.03.2027		

**Департамент градостроительства и архитектуры
администрации города Перми**

**Справка из информационной системы по
градостроительным условиям участка,
расположенного в Орджоникидзевском районе г.
Перми, общей площадью 758 кв.м**

**Сведения из ИСОГД г. Перми
№673150
г. Пермь**

Сформирована 31.03.2026

г. Пермь

Градсправка №673150

Раздел III. Документы территориального планирования муниципальных образований

Функциональное зонирование

Код зоны	Наименование зоны	Иерархия	Утверждающий документ	Площадь пересечения, кв.м.
132	Территории, занятые преимущественно жилой застройкой, малоэтажными индивидуальными домами	100 - Зоны территорий смешанного назначения застроенных и незастроенных, планируемых к реновации и (или) размещению новой застройки на земельных участках, свободных от застройки 130 - Зона развития территорий с сохранением преобладающих параметров	Решение Пермской городской Думы №205 от 17.12.2010 " Об утверждении Генерального плана города Перми"	758

Планировочный район

Индекс	Наименование	Площадь пересечения, кв.м.
77	Васильевка	758

Раздел IV. Нормативы градостроительного проектирования

Приказ Министерства по управлению имуществом и градостроительной деятельности Пермского края от 30.12.2021 № 31-02-1-4-2250 "Об утверждении региональных нормативов градостроительного проектирования";

Приказ Министерства по управлению имуществом и градостроительной деятельности Пермского края от 25.02.2021 № 31-02-1-4-247 "Об утверждении региональных нормативов градостроительного проектирования "Планирование и застройка территорий садоводческих и огороднических товариществ в Пермском крае";

Приказ Министерства по управлению имуществом и градостроительной деятельности Пермского края от 25.02.2021 № 31-02-1-4-248 "Об утверждении региональных нормативов градостроительного проектирования "Обеспеченность населения Пермского края объектами пожарной охраны";

Приказ Министерства градостроительства и развития инфраструктуры Пермского края от 12.06.2009 № СЭД-35-07-04-38 "Об утверждении временного регионального норматива градостроительного проектирования "Планировка и застройка городских и сельских поселений Пермского края";

Приказ Министерства по управлению имуществом и градостроительной деятельности Пермского края от 18.03.2021 № 31-02-1-4-357 "Об утверждении региональных нормативов градостроительного проектирования "Расчетные показатели обеспеченности населения Пермского края специализированными образовательными объектами в части подготовки специалистов музыкального профиля";

Приказ Министерства по управлению имуществом и градостроительной деятельности Пермского края от 31.05.2021 № 31-02-1-4-817 "Об утверждении региональных нормативов градостроительного проектирования "Обеспеченность населения Пермского края объектами здравоохранения";

Постановление Администрации города Перми от 29.12.2022 № 1408 "Об утверждении Местных нормативов градостроительного проектирования в городе Перми"

Раздел V. Градостроительное зонирование

Территориальные зоны

Код	Наименование	Утверждающий документ	Площадь пересечения, кв.м.
Ж-4	Зона индивидуальной жилой застройки городского типа	Решение Пермской городской Думы №143 от 26.06.2007 "Об утверждении правил землепользования и застройки города Перми"	758

Подзоны ПЗЗ

Наименование	Документ	Параметры подзоны	Площадь пересечения, кв.м.	Примечание
Сведения в ИСОГД отсутствуют				

Требования к архитектурно-градостроительному облику

Наименование	Устанавливающий документ	Примечание	Площадь пересечения, кв.м.
Сведения в ИСОГД отсутствуют			

Иные параметры ПЗЗ

Параметр	Значение параметра	Устанавливающий документ	Примечание
Сведения в ИСОГД отсутствуют			

Раздел VI. Правила благоустройства территории

Решение Пермской городской Думы от 15.12.2020 № 277 "Об утверждении Правил благоустройства территории города Перми"

Раздел VII. Планировка территории

Документация по планировке/межеванию территории.

Наименование проекта	Статус проекта	Документ утверждения	Земельные участки по проекту межевания	Сервитуты по проекту	Проезды/проходы по проекту	Зоны планируемого размещения ОКС
Проект межевания и проект планировки Проект планировки территории 5 и проект межевания территории 5 (в том числе в части СТН, часть Ж1, часть Ж13, часть И14, часть Г7, Г6, часть Ж8, часть Ж9, часть И8, И15, И16, И25, Д1, Д6, И9, И1, И5, И6, И22, И23, Ж10, часть Ж3, И19, И20) в Дзержинском, Индустриальном, Свердловском, Мотовилихинском, Орджоникидзевском районах города Перми - Фрагмент 8. Голованово	Утвержден по результатам общественных обсуждений/ публичных слушаний	Постановление администрации города Перми №1178 от 22.12.2017	№46; Статус:Сформирован в рамках проекта межевания; Площадь: 31357,74;			

Разработка документации о планировке территорий

Документ	Разработчик	Примечание
----------	-------------	------------

Сведения в ИСОГД отсутствуют

Сервитуты

Реестровый (учетный) номер ЕГРН	Вид сервитута	Устанавливающий документ	Цель установления
---------------------------------	---------------	--------------------------	-------------------

Сведения в ИСОГД отсутствуют

Раздел X. Зоны с особыми условиями использования территории

Санитарно-защитные зоны

Предприятие	Устанавливающий документ	Площадь пересечения, кв.м.	Примечание
-------------	--------------------------	----------------------------	------------

Сведения в ИСОГД отсутствуют

Зоны с особым условием использования территорий

Наименование	Документ	Сведения ЕГРН	Реестровый (учетный) номер ЕГРН	Дата внесения в ЕГРН	Площадь пересечения, кв.м.	Примечание
--------------	----------	---------------	---------------------------------	----------------------	----------------------------	------------

Сведения в ИСОГД отсутствуют

Зоны ограничений застройки

Источник	Ограничение застройки	Величина зоны	Документ	Площадь пересечения, кв.м.	Примечание
----------	-----------------------	---------------	----------	----------------------------	------------

Сведения в ИСОГД отсутствуют

Зоны санитарной охраны

Наименование (пояс)	Величина зоны	Документ утверждения	Площадь пересечения, кв.м.	Примечание
---------------------	---------------	----------------------	----------------------------	------------

Сведения в ИСОГД отсутствуют

Прочие зоны ограничений

Тип зоны	Описание	Документ	Площадь пересечения, кв.м.
----------	----------	----------	----------------------------

Сведения в ИСОГД отсутствуют

Культурное наследие

Охранные зоны ОКН

Код	Наименование	Устанавливающий документ	Площадь пересечения, кв.м.
-----	--------------	--------------------------	----------------------------

Сведения в ИСОГД отсутствуют

Объекты культурного наследия

Вид памятника	Наименование ОКН	Площадь пересечения, кв.м.
---------------	------------------	----------------------------

Сведения в ИСОГД отсутствуют

Территории ОКН

Тип	Шифр зоны	ОКН	Адрес (местоположение)	Документ	Площадь пересечения, кв.м.	Примечание
-----	-----------	-----	------------------------	----------	----------------------------	------------

Сведения в ИСОГД отсутствуют

Описание охранных зон объектов культурного наследия

Сведения в ИСОГД отсутствуют

Раздел XII. Резервирование земель и изъятие земельных участков

Сведения о резервировании земель

Кад. № участка	Цель резервирования	Площадь участка, кв.м	Площадь резервирования, кв. м	Документ утверждения	Примечание
----------------	---------------------	-----------------------	-------------------------------	----------------------	------------

Сведения в ИСОГД отсутствуют

Сведения об изъятии земель

Кад. № участка	Цель изъятия	Площадь участка, кв.м	Площадь изъятия, кв. м	Документ утверждения	Примечание
----------------	--------------	-----------------------	------------------------	----------------------	------------

Сведения в ИСОГД отсутствуют

Раздел XIII: Дела о застроенных или подлежащих застройке земельных участках

Адресная справка

Адрес объекта недвижимости	Статус адреса	Документы установления адреса
Земельный участок по адресу г Пермь, Орджоникидзевский р-н, ул Сиреневая, 23а	Постоянный	

Развитие застроенных территорий, комплексное освоение территорий, комплексное развитие территорий, особые экономические зоны, приоритетные инвестиционные проекты

Документ	Номер документа	Дата документа	Тип территории	Примечание
----------	-----------------	----------------	----------------	------------

Сведения в ИСОГД отсутствуют

Сведения о земельных участках

Кадастровый номер	Условный кадастровый номер ДЗО	Кадастр. Площадь ЗУ, кв.м	Вид собственности	Правообладатели	Правоустанавливающие документы	Правоудостоверяющие документы
-------------------	--------------------------------	---------------------------	-------------------	-----------------	--------------------------------	-------------------------------

Сведения в ИСОГД отсутствуют

Сведения о земельных участках с условно разрешенным видом использования

Кадастровый номер	Площадь ЗУ, кв.м.	Местоположение (адрес)	Заявители	Запрашиваемый УРВИ	Документ о предоставлении
-------------------	-------------------	------------------------	-----------	--------------------	---------------------------

Сведения в ИСОГД отсутствуют

Сведения о земельных участках с отклонением от предельных параметров разрешенного строительства

Кадастровый номер	Площадь ЗУ, кв.м.	Местоположение (адрес)	Заявители	Запрашиваемое отклонение от параметра	Документ о предоставлении
-------------------	-------------------	------------------------	-----------	---------------------------------------	---------------------------

Сведения в ИСОГД отсутствуют

Сведения о земельных участках формируемых на торги

Год	Документ	Примечание
2022	Схема на КПТ №21-01-03-1208 от 25.08.2020	из ДЗО СЭД-21-01-51-2234 30.07.2015

Разрешения на строительство и реконструкцию

Адрес	Разрешение	Вид разрешения	Основной тип объекта строительства	Кому выдано разрешение	Общие показатели
-------	------------	----------------	------------------------------------	------------------------	------------------

Сведения в ИСОГД отсутствуют

Разрешения на ввод в эксплуатацию

Адрес	Разрешение на ввод	Вид разрешения	Тип объекта	Кому выдано разрешение	Разрешение на строительство
-------	--------------------	----------------	-------------	------------------------	-----------------------------

Сведения в ИСОГД отсутствуют

Согласование архитектурно-градостроительного облика

Наименование объекта	Состояние	Документ согласования	Примечание
----------------------	-----------	-----------------------	------------

Сведения в ИСОГД отсутствуют

ГПЗУ

ГПЗУ	Статус	Документ утверждения/ Документ отмены	Землепользователи	Назначение по ГПЗУ	Площадь по ГПЗУ	Параметры строительства
РФ-59-2-03-0-00-2026-0371-0 от 02.03.2026	Действующий	от 02.03.2026			758	Предел. кол-во этажей: - Предельная высота зданий: - Макс. % застройки: -
РФ-59-2-03-0-00-2022-1359 от 15.09.2022	Действующий	от 15.09.2022			741	Предел. кол-во этажей: - Предельная высота зданий: - Макс. % застройки: -

Сведения о договорах по земельным участкам

Кадастровый номер	Адрес	Площадь ЗУ, кв.м	Договор	Цель использования ЗУ	Контрагенты	Срок действия	Дата архивации	Состояние на 30.03.2026
-------------------	-------	------------------	---------	-----------------------	-------------	---------------	----------------	-------------------------

Сведения в ИСОГД отсутствуют

Судебные дела

№ дела в суде	Учреждение юстиции	Истец	Ответчик	Адрес	Описание адреса	Примечание
---------------	--------------------	-------	----------	-------	-----------------	------------

Сведения в ИСОГД отсутствуют

Раздел XV. Особо охраняемые природные территории

Особо охраняемые природные территории

Наименование	Документы	Площадь пересечения, кв.м.
--------------	-----------	----------------------------

Сведения в ИСОГД отсутствуют

Раздел XVI. Лесничества

Лесничества

Описание	Документ	Площадь пересечения, кв.м.
----------	----------	----------------------------

Сведения в ИСОГД отсутствуют

Территориальные зоны ПЗЗ

Ж-4 Зона индивидуальной жилой застройки городского типа
Основные виды использования
для индивидуального жилищного строительства (2.1) блокированная жилая застройка (2.3) дошкольное, начальное и среднее общее образование (3.5.1) объекты наружного противопожарного водоснабжения (пожарные резервуары, водоемы, пирсы и прочие) оказание социальной помощи населению (3.2.2)
Вспомогательные виды использования
зеленые насаждения хранение автотранспорта (2.7.1) объекты наружного противопожарного водоснабжения (пожарные резервуары, водоемы)
Условно разрешенные виды использования
дома социального обслуживания (3.2.1) магазины (4.4) деловое управление (4.1) амбулаторно-поликлиническое обслуживание (3.4.1) объекты культурно-досуговой деятельности (3.6.1) спорт (5.1) бытовое обслуживание (3.3) общественное питание (4.6) антенны сотовой, радиорелейной и спутниковой связи религиозное использование (3.7) коммунальное обслуживание (3.1) ремонт автомобилей (4.9.1.4) оказание услуг связи (3.2.3) обеспечение внутреннего правопорядка (8.3) заправка транспортных средств (4.9.1.1) площадки для занятий спортом (5.1.3)

Предельные параметры разрешенного использования земельных участков и объектов капитального строительства

№	Наименование	Значение	Примечание
Ж-4 Зона индивидуальной жилой застройки городского типа			
1	В случае если в границах территориальной зоны предусматривается осуществление деятельности по комплексному развитию территории, расчет показателей минимально допустимого уровня обеспеченности территории объектами коммунальной, транспортной, социальной инфраструктур и расчет показателей максимально допустимого уровня территориальной доступности указанных объектов для населения осуществляются в соответствии с утвержденными нормативами градостроительного проектирования.		

Предельные параметры разрешенного использования земельных участков и объектов капитального строительства

№	Наименование	Значение	Примечание
2	Максимальный выступ за красную линию нависающих частей здания наземных уровней, выступающих из плоскости наружной стены фасада здания на высоте не менее 4,5 м над территорией общего пользования, составляет не более 1,2 м от красной линии. В случаях когда линия регулирования застройки отличается от красной линии, указанный выступ может быть произведен за линию регулирования застройки		
3	Максимальный процент застройки в границах земельного участка, определяемый как отношение суммарной площади земельного участка, которая может быть застроена, ко всей площади земельного участка для иных видов разрешенного использования	40 %	
4	Максимальный процент застройки в границах земельного участка, определяемый как отношение суммарной площади земельного участка, которая может быть застроена, ко всей площади земельного участка: с видом разрешенного использования «блокированная жилая застройка (2.3)»	40 %	
5	Максимальный процент застройки в границах земельного участка, определяемый как отношение суммарной площади земельного участка, которая может быть застроена, ко всей площади земельного участка с видом разрешенного использования «для индивидуального жилищного строительства (2.1)»	30 %	
6	Максимальный размер земельного участка для всех видов разрешенного использования земельных участков, за исключением случаев, установленных настоящей статьей	10000000 кв.м	
7	Максимальный размер земельного участка с видом разрешенного использования «для индивидуального жилищного строительства (2.1)»	2000 кв.м	
8	Минимальный отступ от границ земельного участка до места допустимого размещения зданий, строений (за исключением границ со стороны территории общего пользования, где отступ определяется с учетом красных линий и линий регулирования застройки, установленных проектом планировки территории, а также границ смежных земельных участков при блокированной жилой застройке)	3 м;	
9	Минимальный размер земельного участка для всех видов разрешенного использования земельных участков, за исключением случаев, установленных настоящей статьей	1 кв.м;	

Предельные параметры разрешенного использования земельных участков и объектов капитального строительства

№	Наименование	Значение	Примечание
10	Минимальный размер земельного участка для площадок для выгула собак	600 кв.м;	
11	Минимальный размер земельного участка с видом разрешенного использования «для индивидуального жилищного строительства (2.1)»	450 кв.м;	
12	Предельная высота зданий, строений	10,5 м	

Требования к архитектурно-градостроительному облику

№	Наименование требования	Требование
---	-------------------------	------------

Сведения в ИСОГД отсутствуют

Охранные зоны объектов культурного наследия

Сведения в ИСОГД отсутствуют

Описание Функциональных зон

Индексы и наименование функциональных зон	Описание назначения функциональных зон, в том числе описание ограничений и запретов, которые следует учитывать при подготовке предложений в отношении градостроительных регламентов
100 - Зоны территорий смешанного назначения застроенных и незастроенных, планируемых к реновации и (или) размещению новой застройки на земельных участках, свободных от застройки	
130 - Зона развития территорий с сохранением преобладающих параметров	Функциональная зона данного вида представлена территориями, фактическое использование которых характеризуется тем, что более 50 % их занято одним видом использования – преобладающей функцией.
132 - Территории, занятые преимущественно жилой застройкой, малоэтажными индивидуальными домами	<p>Территории, занятые преимущественно жилой застройкой, малоэтажными индивидуальными домами, включают территории с застройкой индивидуальными домами, занятые фрагментарной некомплексной жилой застройкой в виде единичных жилых домов; как правило, территории находятся на удалении от объектов коммунальной, транспортной и социальной инфраструктур.</p> <p>Развитие территорий, занятых преимущественно жилой застройкой, малоэтажными индивидуальными домами, определяется с учетом низкой интенсивности использования территории; параметры застройки устанавливаются с учетом низкого уровня обслуживания городским общественным транспортом, высокой степени зависимости жителей от индивидуального транспорта, средней и низкой обеспеченности муниципальными образовательными учреждениями, по следующим направлениям и видам мероприятий:</p> <ol style="list-style-type: none"> 1. расширение границ, увеличение площади территорий данной функциональной зоны не предусматривается; 2. подготовка, принятие региональных и муниципальных программ в области благоустройства территорий, занятых преимущественно жилой застройкой, малоэтажными индивидуальными домами, для реализации комплексных мероприятий по обустройству улиц и дорог с твердым покрытием, по обустройству централизованных систем водоснабжения и водоотведения, по формированию и благоустройству территорий общего пользования (рекреационной инфраструктуры); 3. застройка смешанного назначения преимущественно жилого использования с развитием вдоль основных улиц общественно-деловой, культурно-бытовой недвижимости, ориентированной на удовлетворение повседневных потребностей населения, с выделением территориальных зон для осуществления производственных видов деятельности субъектами малого предпринимательства; 4. масштаб и интенсивность застройки дифференцированы, обеспечивают формирование и сохранение различных жилых сред в виде отдельных типологий жилья и их сочетания: блокированных, индивидуальных жилых домов городского типа; индивидуальных жилых домов сельского типа.

Координаты пересечений участка с зонами ограничений**Санитарно-защитные зоны**

Сведения в ИСОГД отсутствуют

Зоны с особым условием использования территорий

Сведения в ИСОГД отсутствуют

Зоны ограничений застройки

Сведения в ИСОГД отсутствуют

Зоны санитарной охраны

Сведения в ИСОГД отсутствуют

Прочие зоны ограничений

Сведения в ИСОГД отсутствуют

Охранные зоны ОКН

Сведения в ИСОГД отсутствуют

Объекты культурного наследия

Сведения в ИСОГД отсутствуют

Территории ОКН

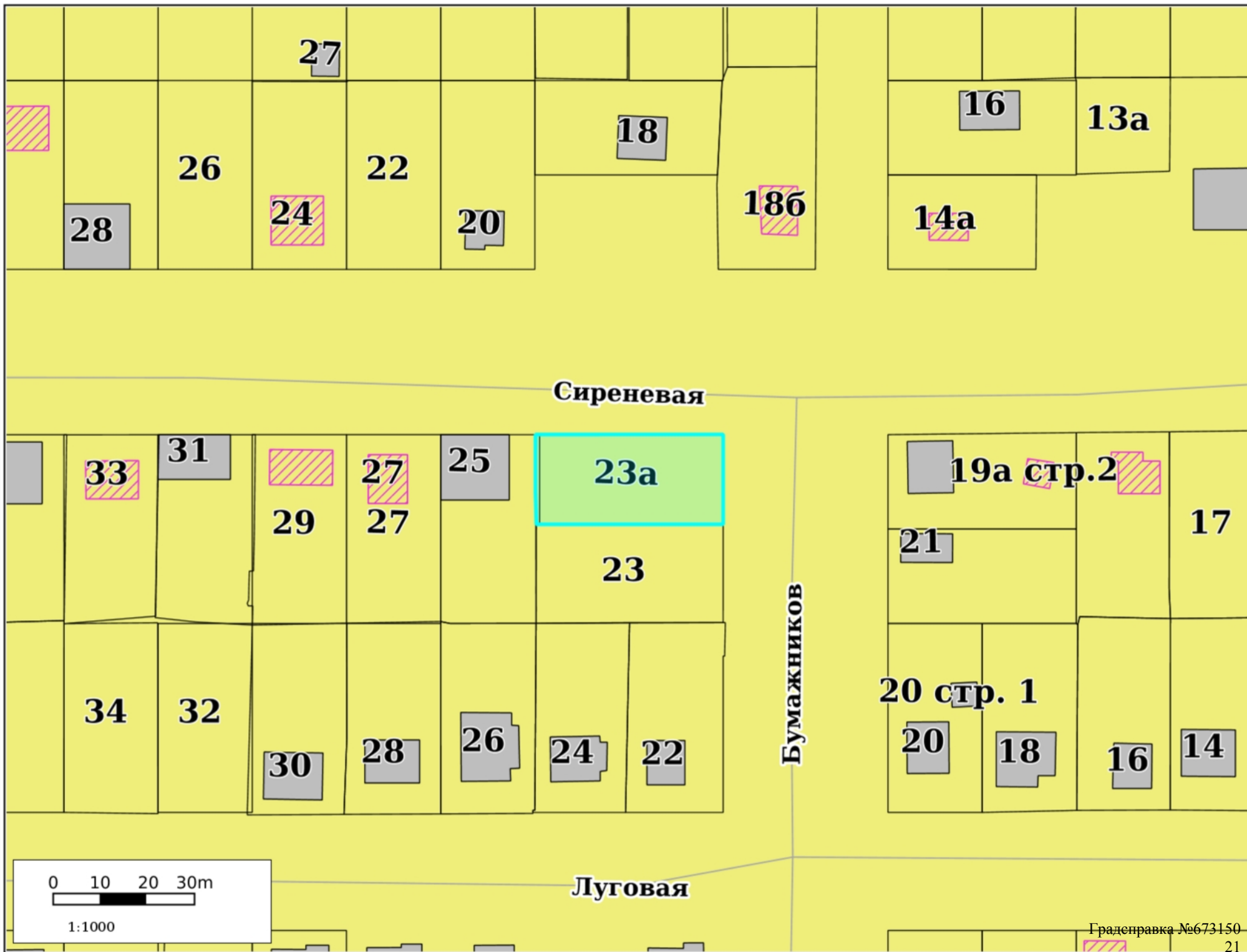
Сведения в ИСОГД отсутствуют

Координаты пересечений участка с ООПТ

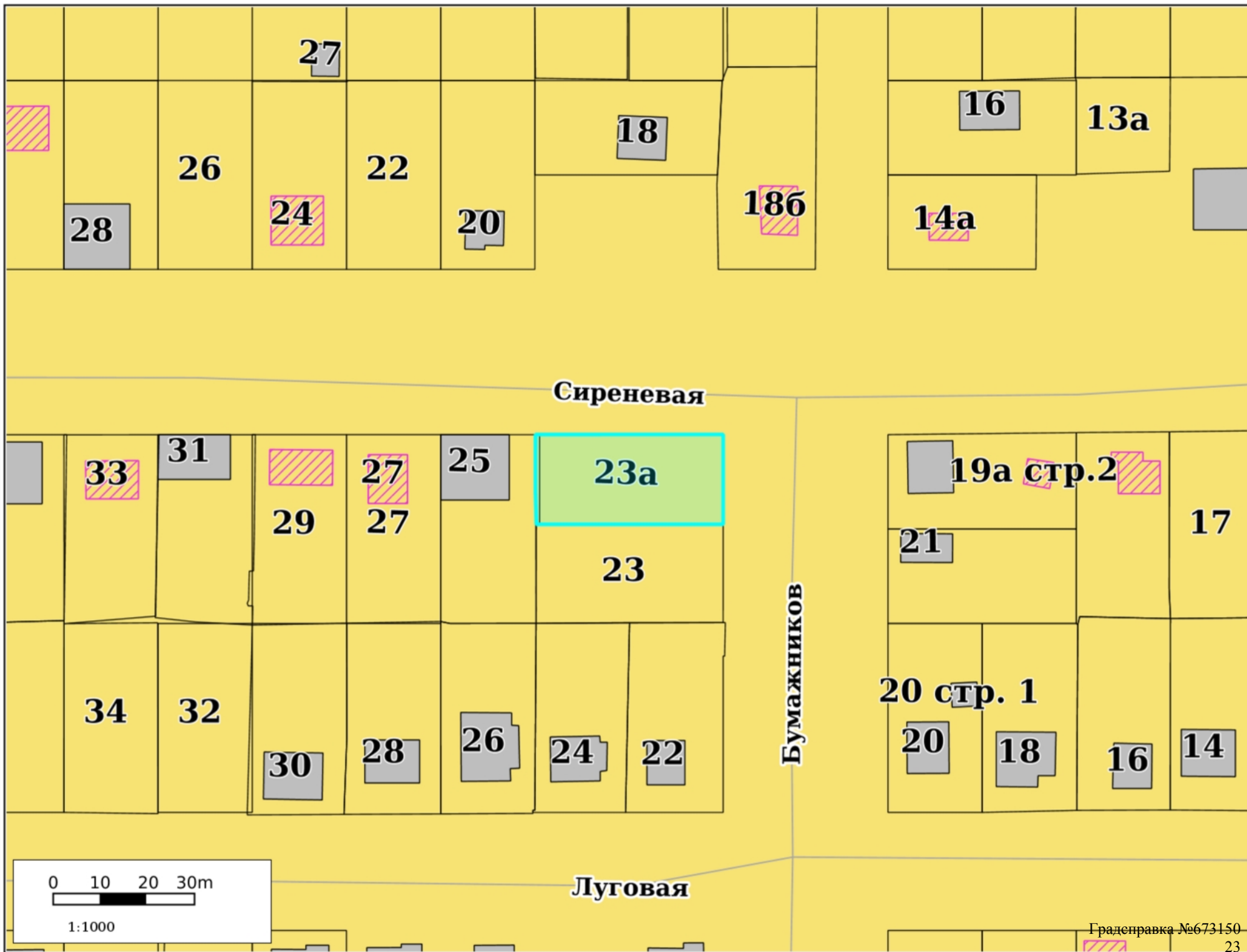
Особо охраняемые природные территории

Сведения в ИСОГД отсутствуют

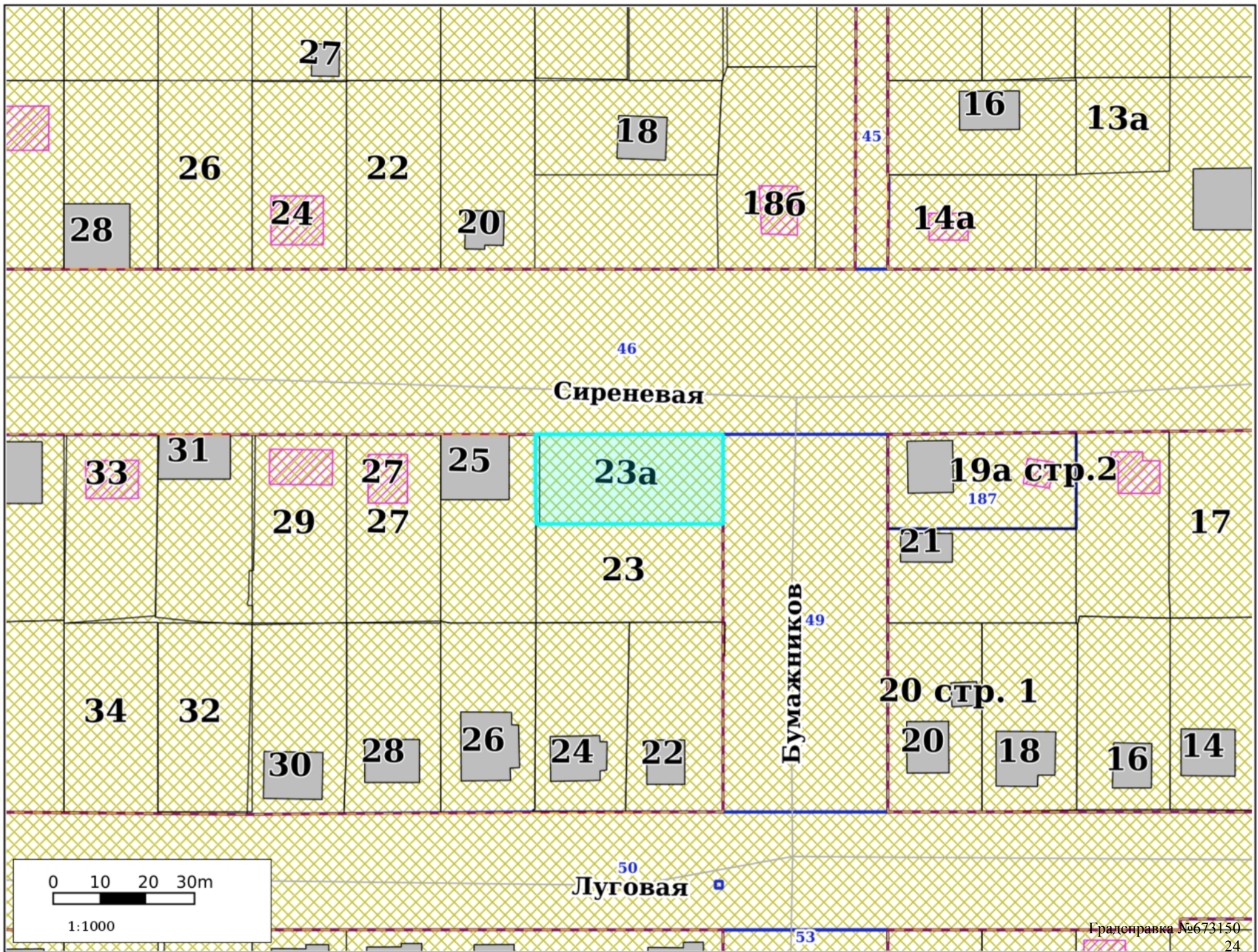
Функциональные зоны



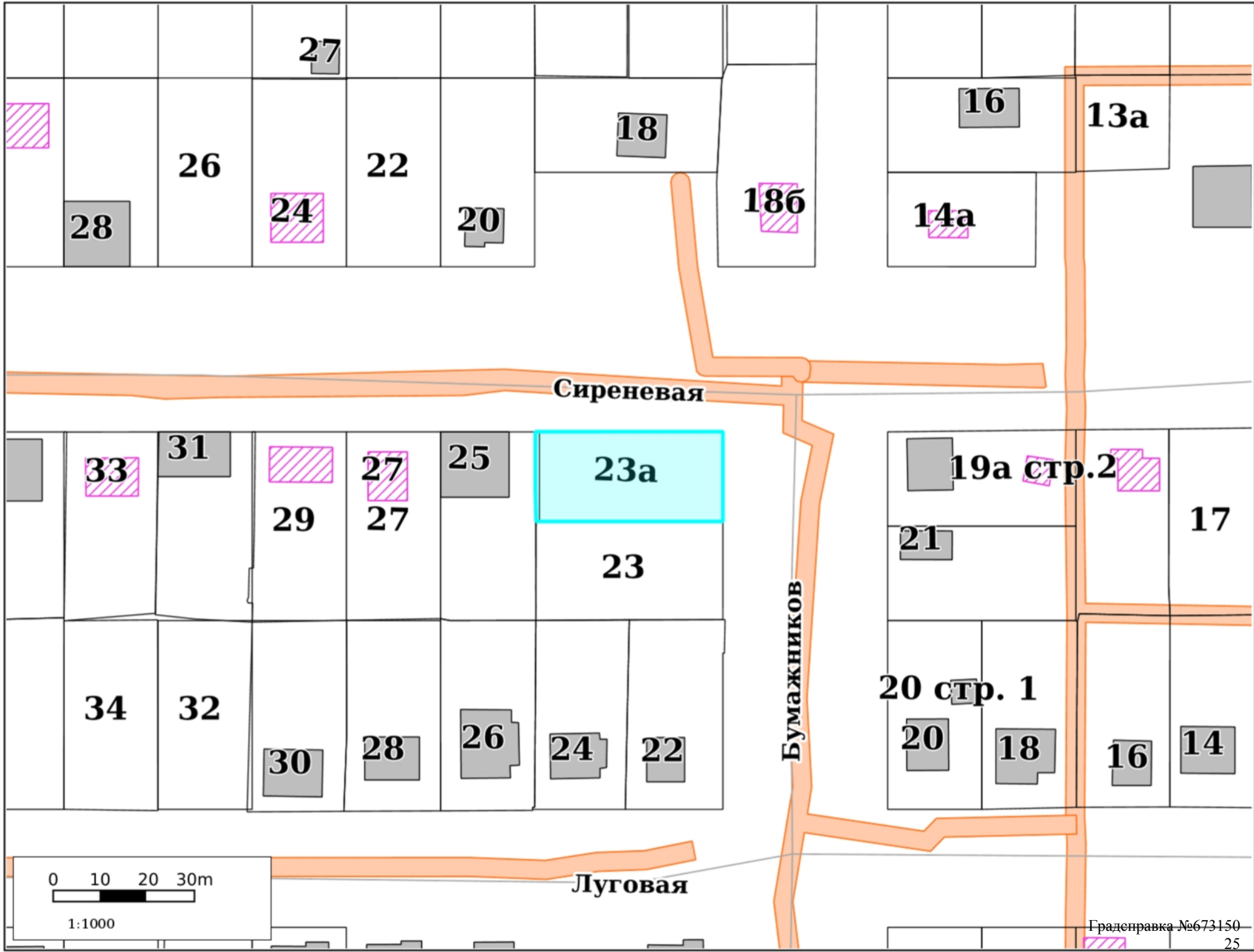
Территориальное зонирование



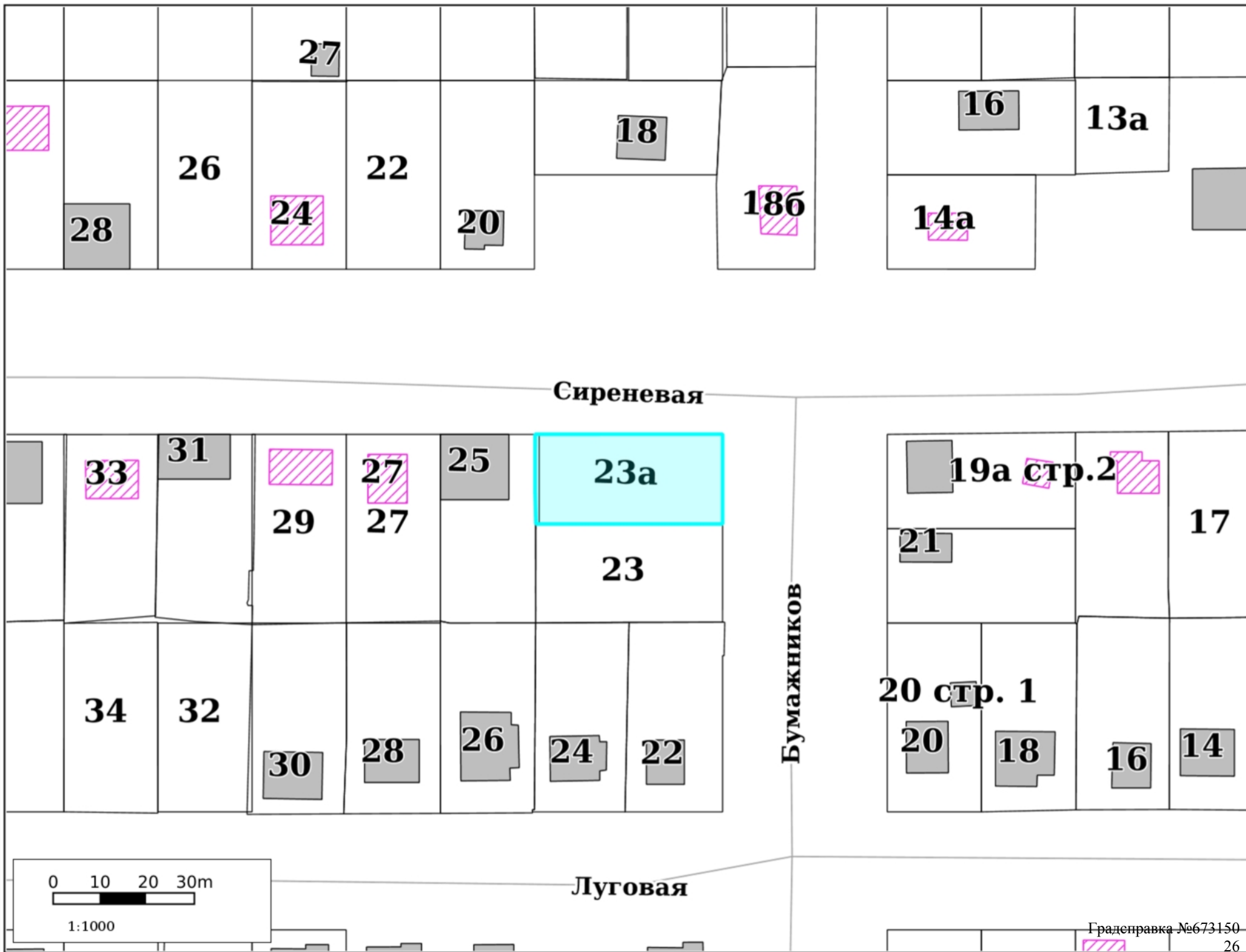
Планировка территории



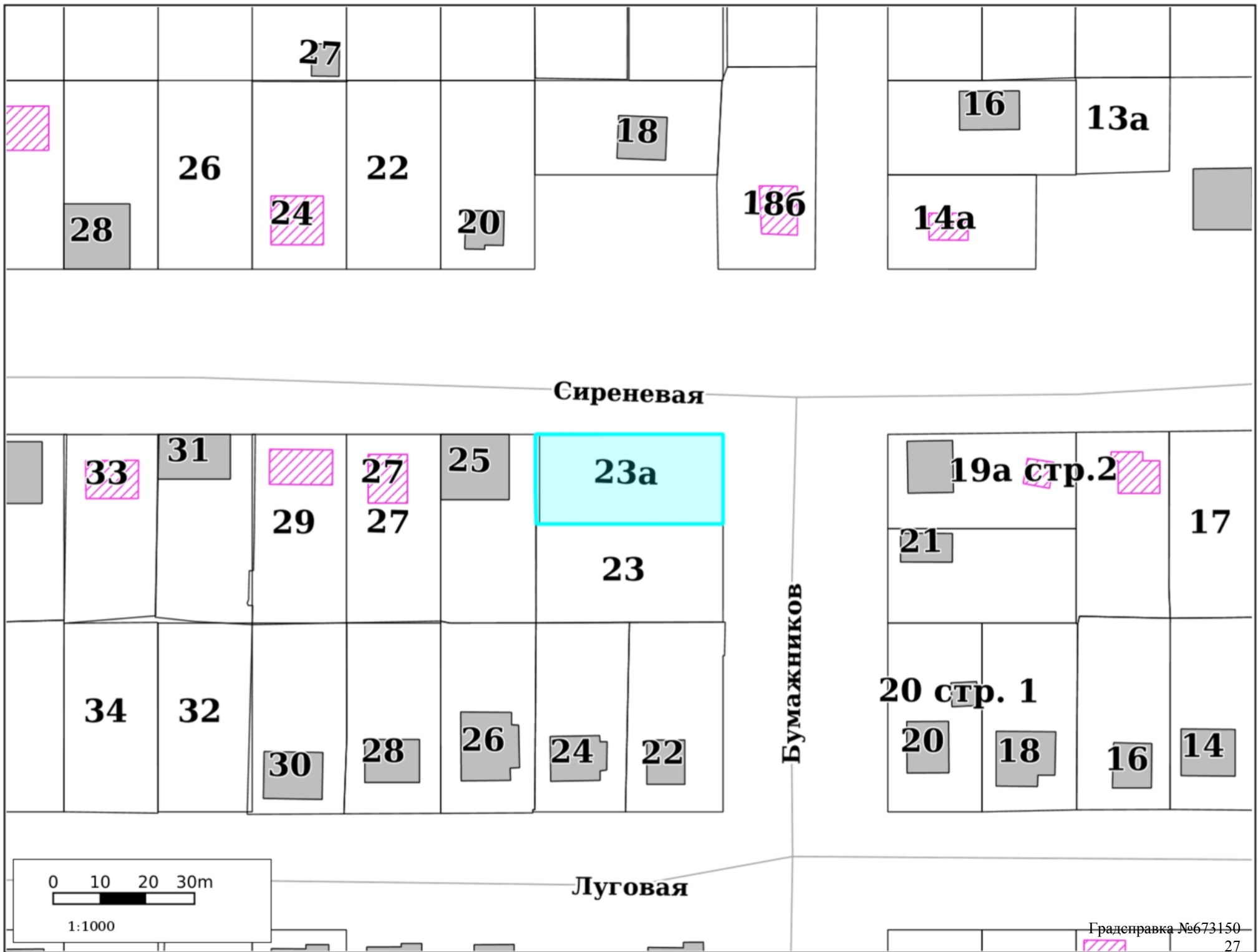
Зоны ограничений



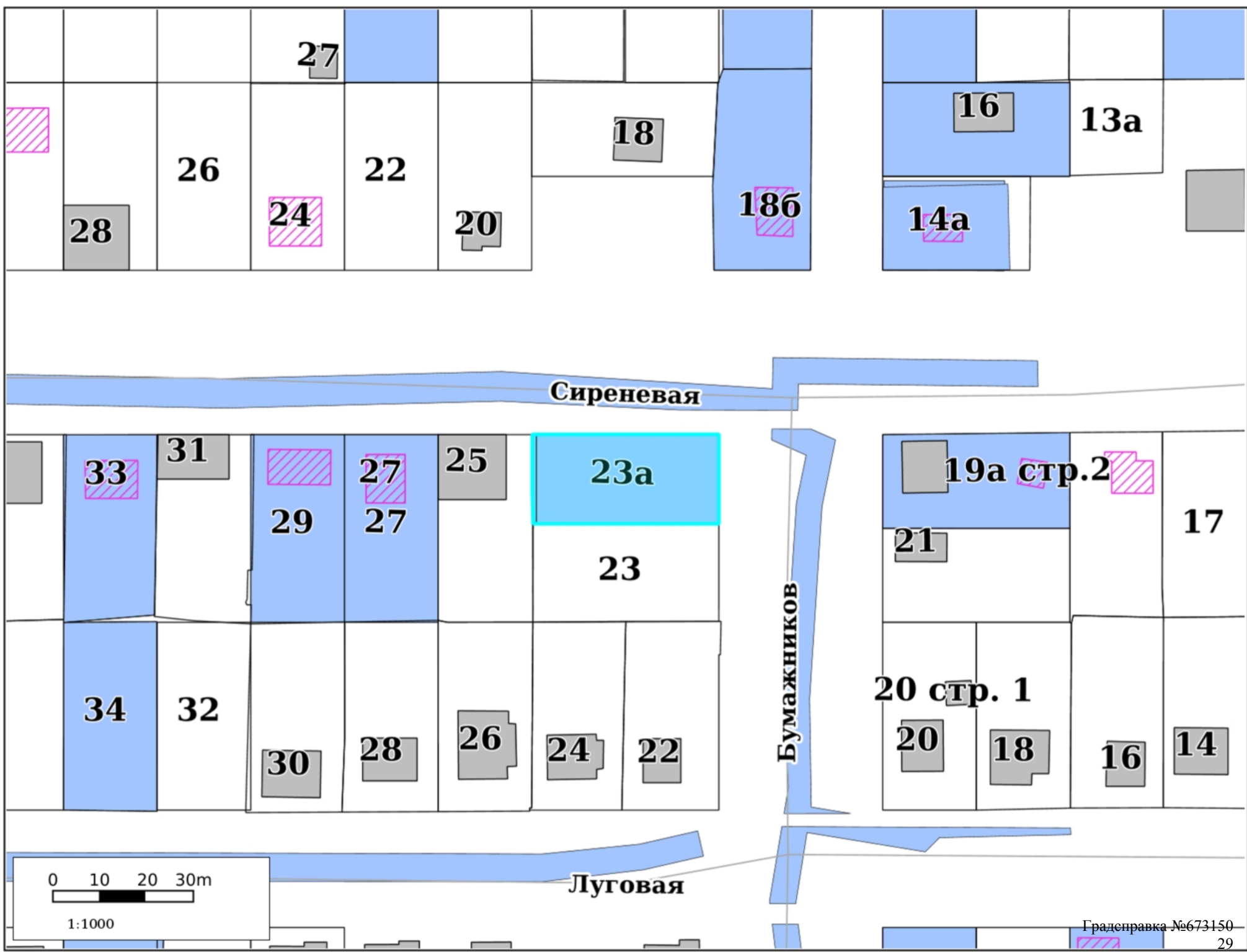
Культурное наследие



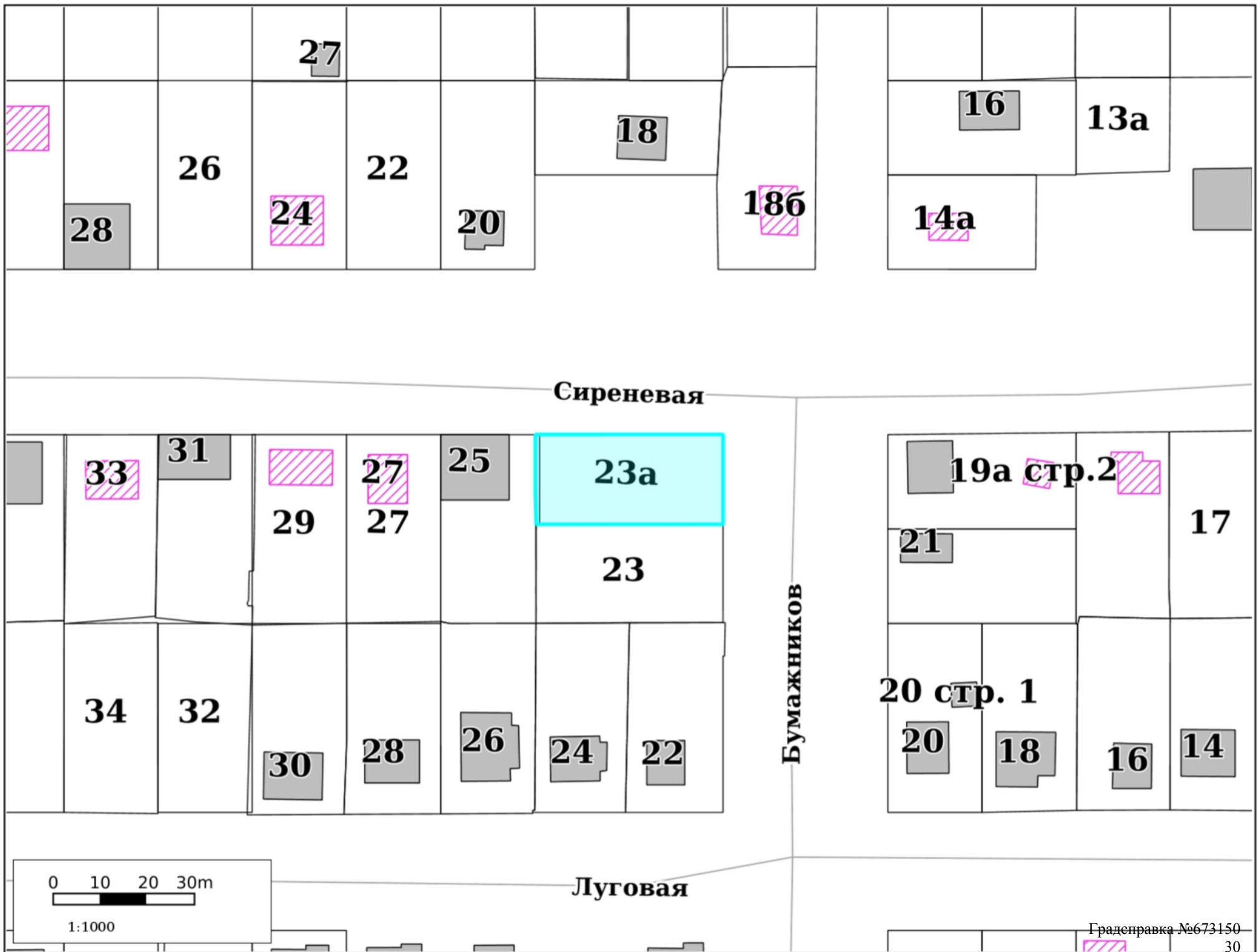
Резервирование/изъятие земель



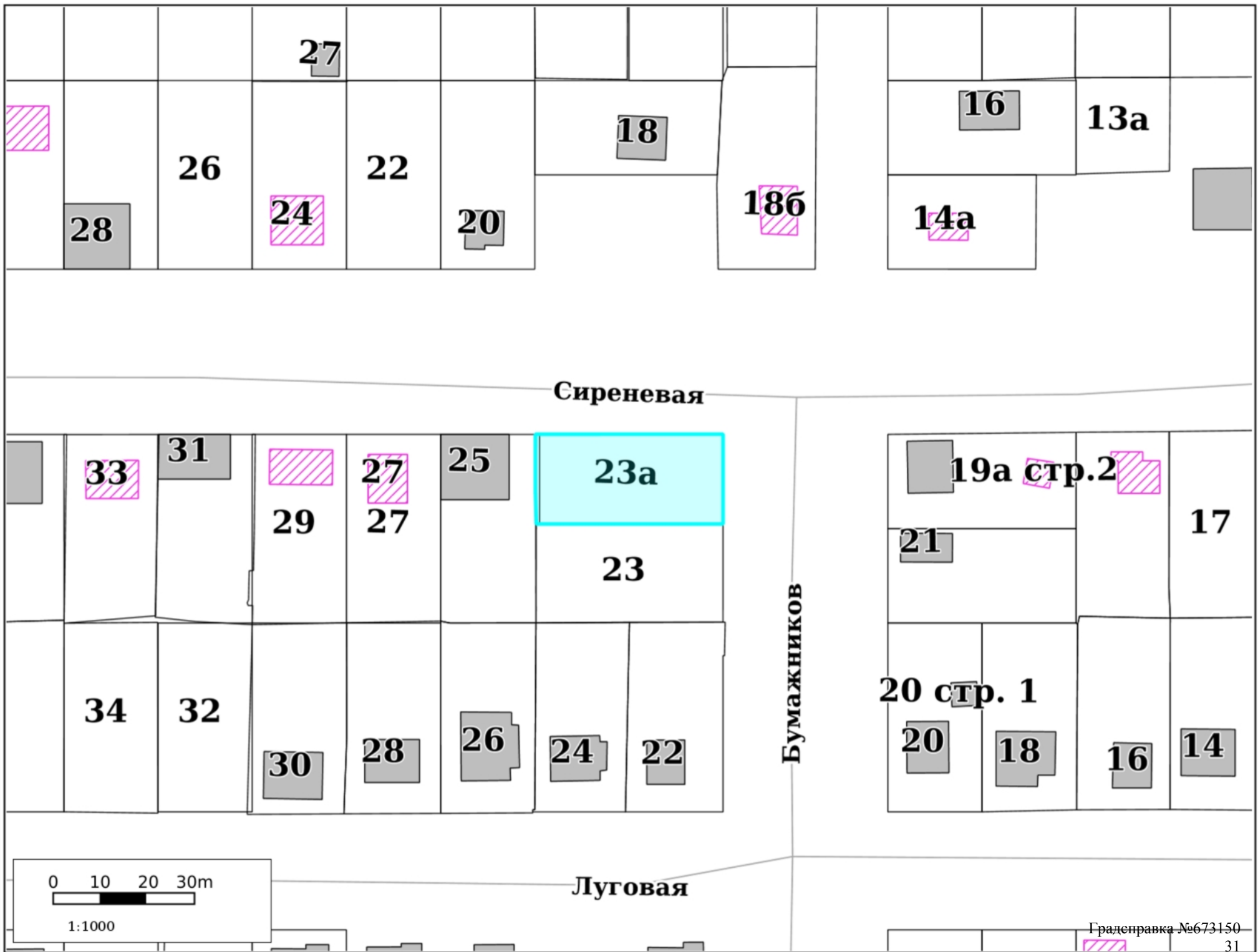
ГПЗУ



ООПТ



Лесничества



Участок для формирования градсправки

Адресный реестр:

- Административные районы
- Границы Пермского городского округа
- Границы населенных пунктов

Здания, строения, сооружения (существующие)

- Здания и строения
- Гаражи
- Коллективные сады
- Промышленные здания
- Здания, строения, сооружения (под вопросом)
- Здания, строения, сооружения (временные)
- Здания, строения, сооружения (проектируемые)

Существующие территории

- Территории под комплексом строений
- Территории ГСК
- Территории коллективных садов
- Промышленные территории
- Проектируемые территории
- Улицы

Территориальные зоны ПЗЗ:

ЦС-1	Р-5	КРТ-6
ЦС-2	Р-6	КРТ-8
ЦС-3	Р-Эспланада	КРТ-9
ЦС-4	ПК-1	КРТ-10
ЦС-5	ПК-2	КРТ-11
ЦС-А	ПК-3	КРТ-12
ЦС-К	ПК-4	КРТ-13
Ц-1	ПК-5	КРТ-14
Ц-1/1	Ж-1	КРТ-15
Ц-2	Ж-2	КРТ-16
Ц-3	Ж-3	КРТ-17
Ц-4	Ж-4	КРТ-18
Ц-5	Ж-5	КРТ-19
Ц-5/1	ГЛ	КРТ-20
Ц-6	СХ	КРТ-21
Ц-СМ	ТОП-1	КРТ-22 (Комсомольский)
С-1	ТОП-2	КРТ-22 (Хабаровская)
С-2	ТОП-ДМР(ЕГОШИХА)	КРТ-23
С-3	ГРНУ	КРТ-24
С-4	КРТ-1	КРТ-25 (Авиагородок)
Р-1	КРТ-2	КРТ-25 (Чайковского)
Р-2	КРТ-3	КРТ-26
Р-3	КРТ-4	
Р-4	КРТ-5	

Подзоны ПЗЗ

- По высоте
- По коэффициенту плотности застройки
- Иные параметры ПЗЗ

Требования к архитектурно-градостроительному облику

- Требования к архитектурно-градостроительному облику

Функциональное зонирование:

- Планировочный район

300 - Зоны влияния структурообразующих инфраструктурных и природных объектов

310 - Зоны взаимного влияния природных и антропогенных ландшафтов

- 311 - Зоны застройки, ориентированной на природно-рекреационный каркас
- 312 - Зона организации и контроля доступа к элементам природного каркаса
- 313 - Зоны предполагаемого создания элементов природно-рекреационного каркаса
- 314 - Зоны размещения застройки в структуре природно-рекреационного каркаса
- 315 - Зона «Зеленого кольца» Перми
- 316 - Зона «Зеленого пояса» Перми

320 - Зона обслуживания застройки рельсовым транспортом

- 321 - Зона обслуживания застройки трамвайной сетью

200 - Зоны природно-рекреационных территорий

- 210 - Зона природного экологического ландшафта
- 220 - Зона общественной и рекреационной инфраструктуры
- 230 - Зона сельскохозяйственного использования

100 - Зоны территорий смешанного назначения застроенных и незастроенных, планируемых к реновации и (или) размещению новой застройки на земельных участках, свободных от застройки

110 - Зона развития сформировавшейся урбанизированной территории

- 110 - Зона развития сформировавшейся урбанизированной территории

120 - Зона развития территорий с преобразованием преобладающих функций








- 120 - Зона развития территорий с преобразованием преобладающих функций

130 - Зона развития территорий с сохранением преобладающих параметров:





- 131 - Территории, занятые преимущественно промышленными и инфраструктурными объектами, специализированными территориями
- 132 - Территории, занятые преимущественно жилой застройкой, малоэтажными индивидуальными домами
- 133 - Территории, занятые преимущественно многоквартирной типовой жилой застройкой
- 134 - Незастроенные, малоосвоенные территории, предполагающие размещение преимущественно жилой застройки многоквартирными или индивидуальными домами

- Исследования в области градпроектирования



Планировка территории:

-  Границы проектов межевания/планировки
-  Утвержденные ПДП
-  Разработка документации по планировке территории
-  Развитие застроенных территорий
-  Комплексное освоение территорий
-  Особые экономические зоны
-  Приоритетные инвестиционные проекты (ПИП)






Комплексное развитие территорий

-  Планируемая
-  На согласовании
-  Границы согласованы
-  Принято решение о КРТ




Сервитуты установленные

-  Публичный сервитут
-  Частный сервитут














Земельные участки по ПМ

-  Подлежащие резервированию и изъятию
-  Стоит на ГКУ (на момент разработки проекта межевания)
-  Сформирован в рамках проекта межевания
-  Проезды общего пользования по ПМ
-  Сервитуты для обеспечения проезда, прохода по ПМ




Зоны планируемого размещения ОКС

-  Зона размещения ОКС
-  Озелененные, рекреационные территории
-  Зона объектов транспортной и инженерной инфраструктуры










Зоны ограничений:

-  Санитарно-защитные зоны
-  Санитарный разрыв ЖД
-  Зона санитарной охраны
-  Зона действия ограничений по условиям сохранения и планируемого размещения образовательных учреждений
-  Зоны ограничения застройки
-  Прибрежная защитная полоса
-  Водоохранная зона
-  Береговая полоса
-  Охранные зоны коммуникаций
-  Приаэродромная территория
-  Режимные территории
-  Прочие ЗОУИТ
-  Лесопарковый зеленый пояс


Красные линии:

-  Линии регулирования застройки (линии отступа от красных линий)
-  Красные линии и ЗУ, на которых расположены линейные объекты
-  Красные линии







Культурное наследие:

-  Памятники
-  Объекты культурного наследия
-  Защитная зона объекта культурного наследия
-  Территория объекта культурного наследия
-  Территория объекта культурного наследия
-  Охранная зона объекта культурного наследия
-  Зона регулирования застройки
-  Зона охраняемого ландшафта
-  Территория объекта археологического наследия



Резервирование/изъятие земель:

-  Резервирование земель/изъятие земель

Земельные участки:

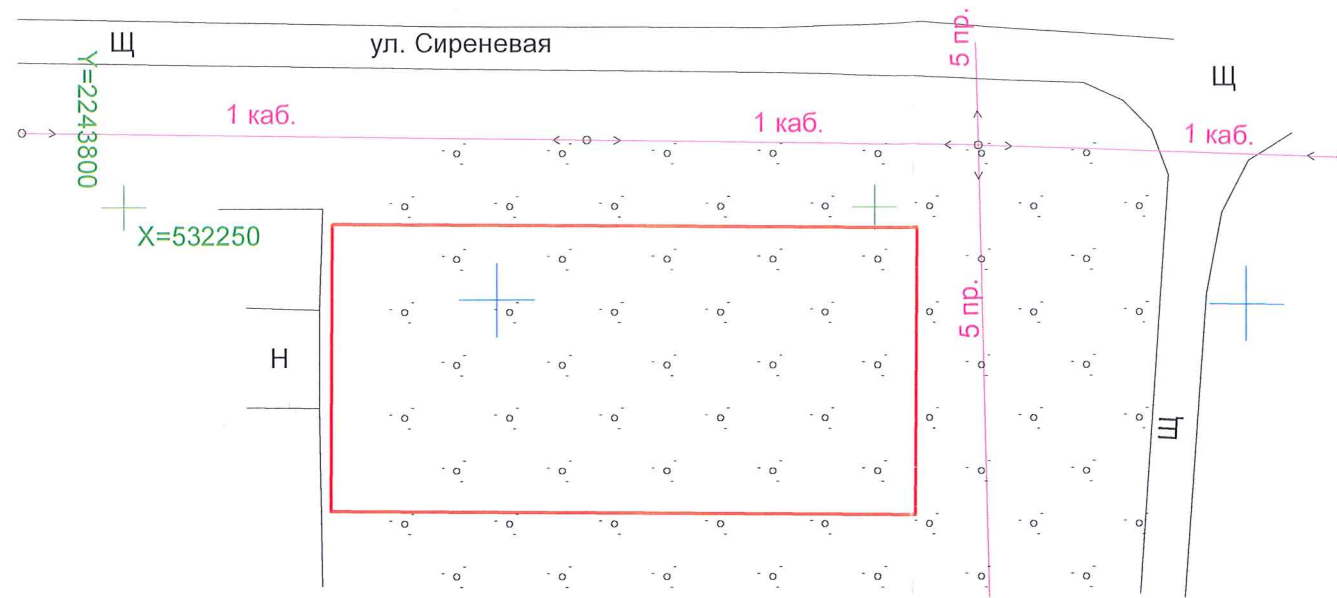
-  ГПЗУ
-  Земельные участки ДЗО
-  Земельные участки с УРВИ
-  Земельные участки с ОППС
-  Участки формируемые на торги
-  Согласование архитектурно-градостроительного облика

ООПТ:

-  Особо охраняемая природная территория (ООПТ)
-  Охранная зона ООПТ

Лесничества:

-  Пермское городское лесничество



Y=12250
X=13850

Y=12250
X=13800

Y=2243800
X=532200

Y=12300
X=13800

Y=2243850
X=532200

УСЛОВНЫЕ ОБОЗНАЧЕНИЯ:

— граница земельного участка

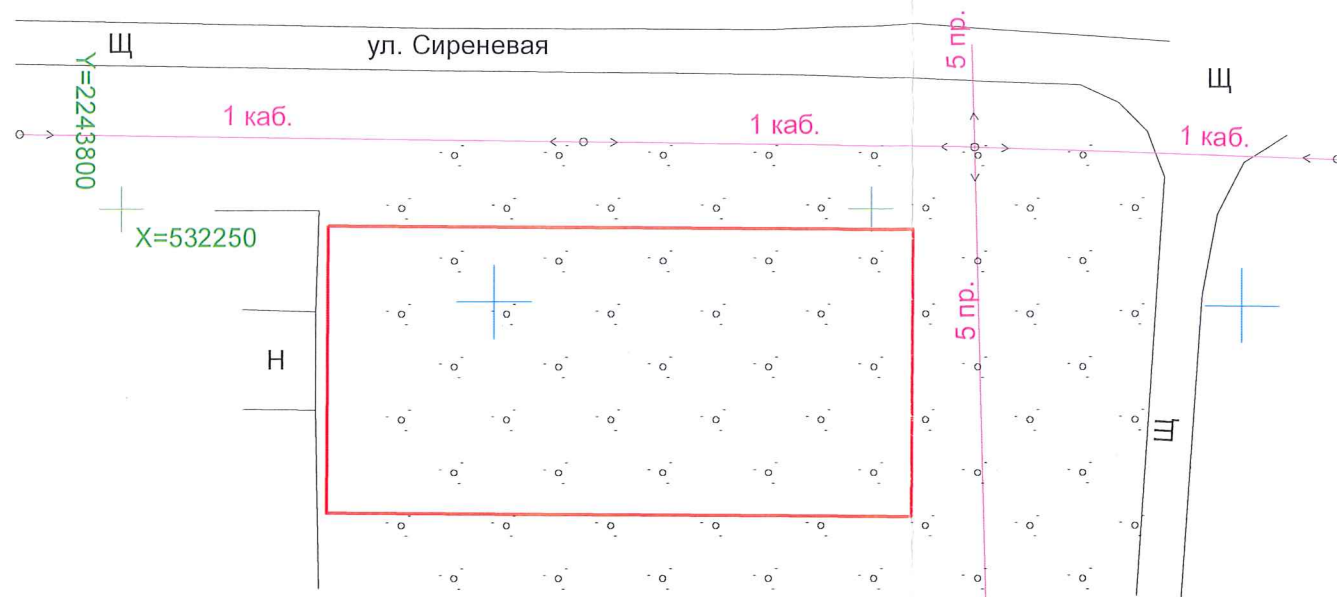
+ Система координат: СК г. Перми

+ Система координат: МСК-59



МУП Наружного освещения г.Перми
«ГОРСВЕТ»
СОГЛАСОВАНО
« 27 » 06 2022 г.
Инженер *[Signature]*

						Геодзическая съёмка по адресу: г. Пермь, Орджоникидзеvский район, ул. Сиреневая		
Изм.	Кол.уч.	Лист	№ док.	Подпись	Дата	Геодзическая съёмка для межевания		
						Стадия	Лист	Листов
							1	1
Директор		Ермолина Е.С.			05.22	ПЛАН М 1:500		МБУ "ИТП"
Геодзист		Костарев Р.В.			05.22			



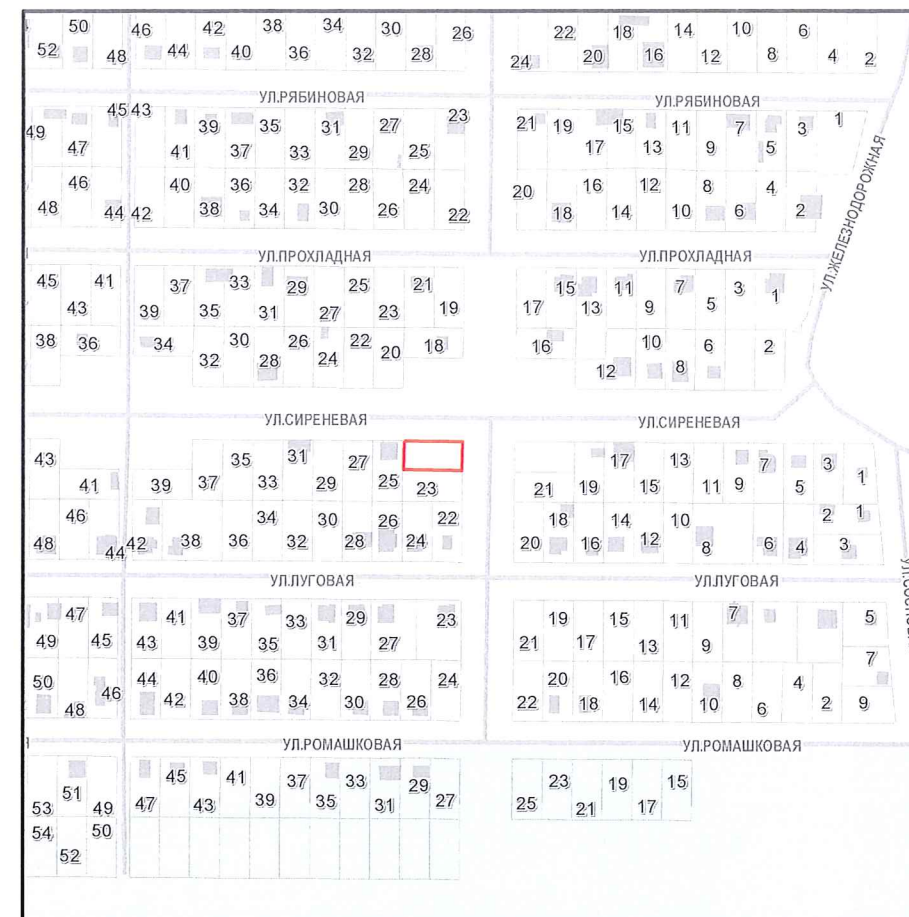
Y=12250
X=13850

Y=12250
X=13800

Y=2243800
X=532200

Y=12300
X=13800

Y=2243850
X=532200



УСЛОВНЫЕ ОБОЗНАЧЕНИЯ:

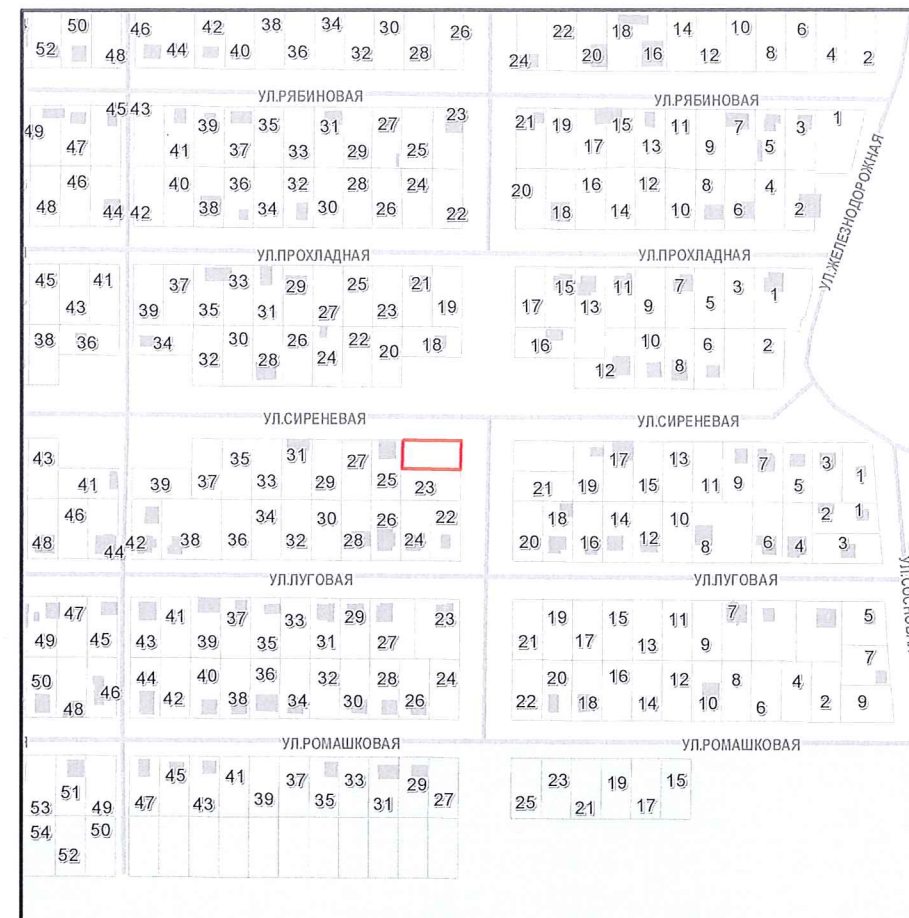
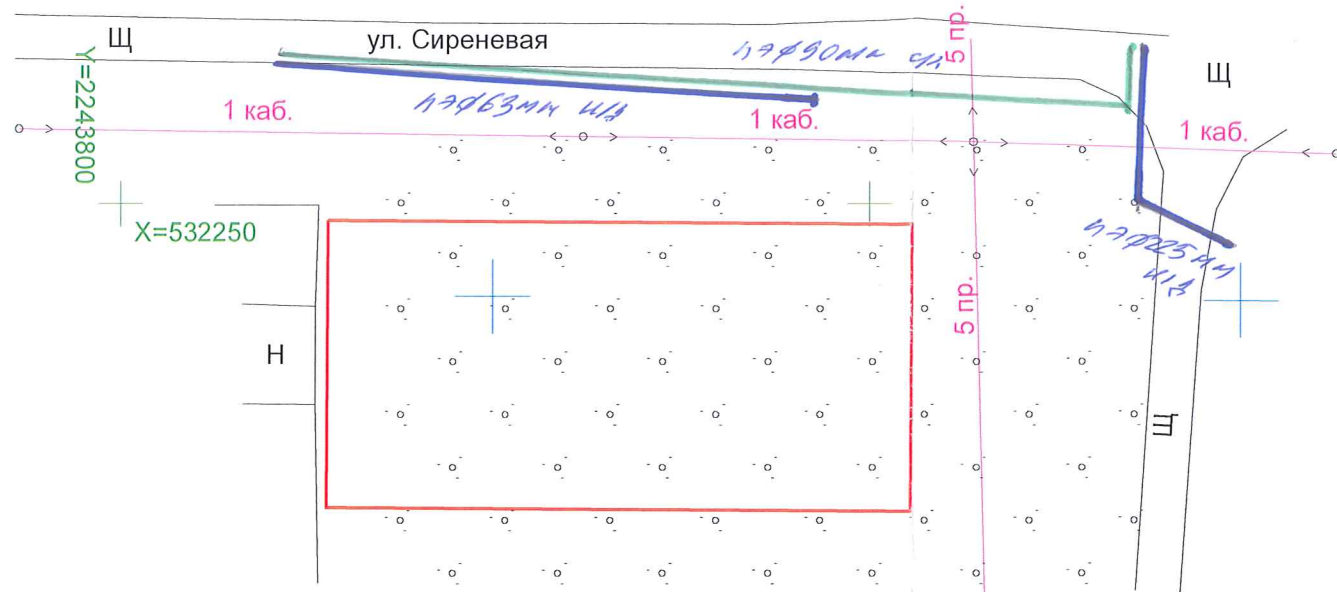
- граница земельного участка
- + Система координат: СК г. Перми
- + Система координат: МСК-59

ООО «НОВОГОР-Прикамье»
61406, г. Пермь, ул. Фрезеровщиков, 50
Топографическая основа уточнена
Данное согласование не дает права на
производство земляных работ.
При необходимости
дополнительно согласовать наличие
сетей водоснабжения и водоотведения
с третьими лицами.
Срок согласования 1 год.

*Визирован. расписка СУ
исполн. организации
обслуживает в архиве ЮУИИ*

№ 1070 от 28 июля 2022 г.
Согласовал *[Signature]* / Галиуллина А.И./

Изм.	Кол.уч.	Лист	№ док.	Подпись	Дата			
						Геодзическая съёмка по адресу: г. Пермь, Орджоникидзевский район, ул. Сиреневая		
						Стадия	Лист	Листов
						Геодзическая съёмка для межевания	1	1
Директор	Ермолина Е.С.				05.22	ПЛАН М 1:500		МБУ "ИТП"
Геодзист	Костарев Р.В.				05.22			

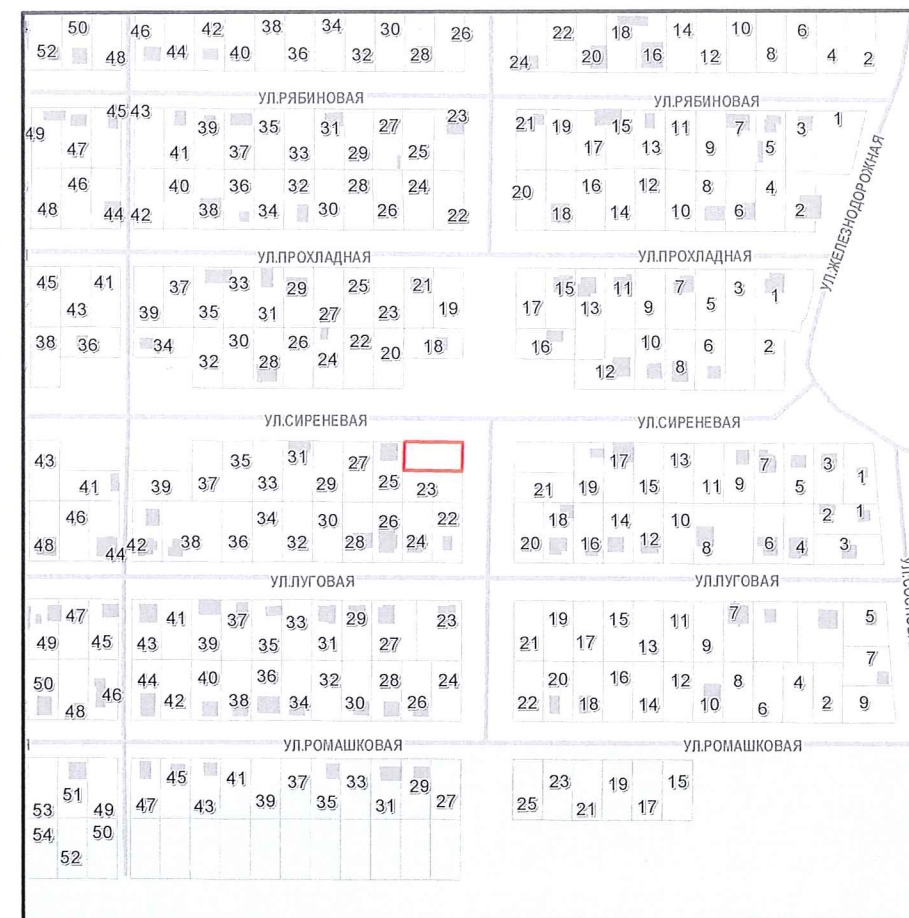
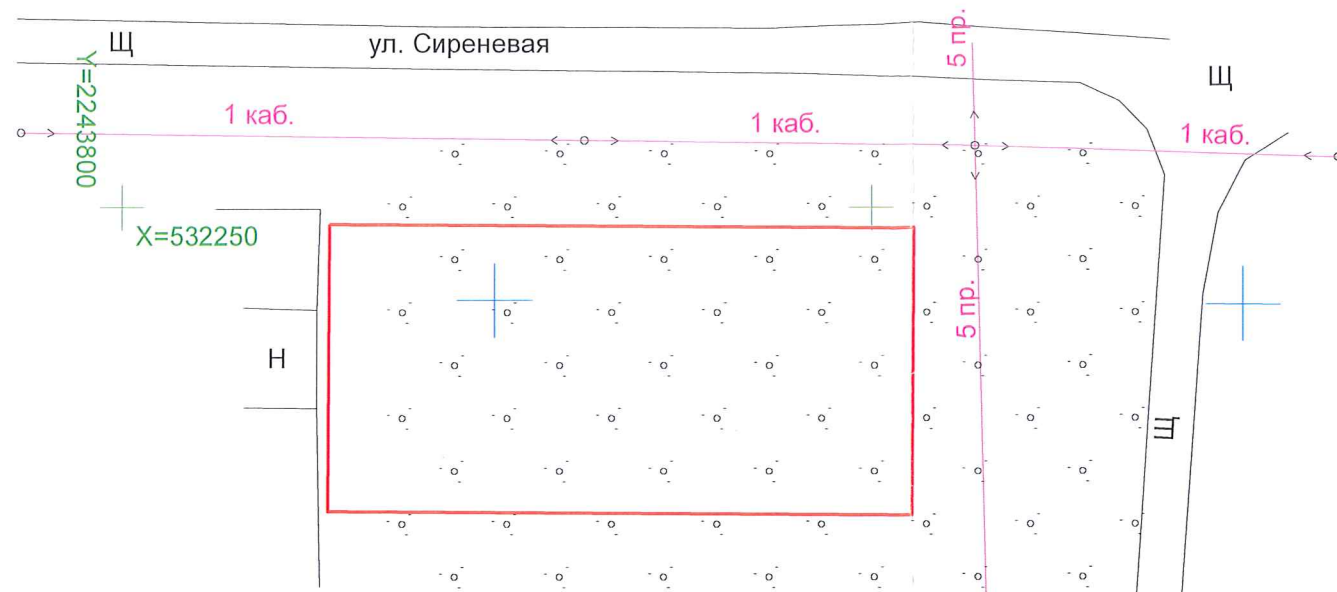


АО «Газпром газораспределение Пермь»
Пермский филиал
Отдел производственного и
технического контроля
СОГЛАСОВАНО
Точность 1:300
№ 1353 от «21» июня 2022 г.
инженер О.А.Т.
Подпись *М. Овчинников* Д.А.

УСЛОВНЫЕ ОБОЗНАЧЕНИЯ:

- граница земельного участка
- + Система координат: СК г. Перми
- + Система координат: МСК-59

Изм.	Кол.уч.	Лист	№ док.	Подпись	Дата				
						<i>Геодезическая съёмка по адресу: г. Пермь, Орджоникидзевский район, ул. Сиреневая</i>			
						<i>Геодезическая съёмка для межевания</i>	Стадия	Лист	Листов
								1	1
						ПЛАН М 1:500	МБУ "ИТП"		
						Директор	Ермолина Е.С.	05.22	
						Геодезист	Костарев Р.В.	05.22	



Y=12250
X=13850

Y=12250
X=13800

Y=2243800
X=532200

Y=12300
X=13800

Y=2243850
X=532200

Пермские тепловые сети
филиал "Пермский" ПАО "Т Плюс"
614039, г. Пермь, ул. П.Осипенко, 41-а
СОГЛАСОВАНО:
№ 995 от "19" июня 2022 г.
Подпись *Ирина Булкина Е.В.*

Сетевой ПАО "Т Плюс" нет

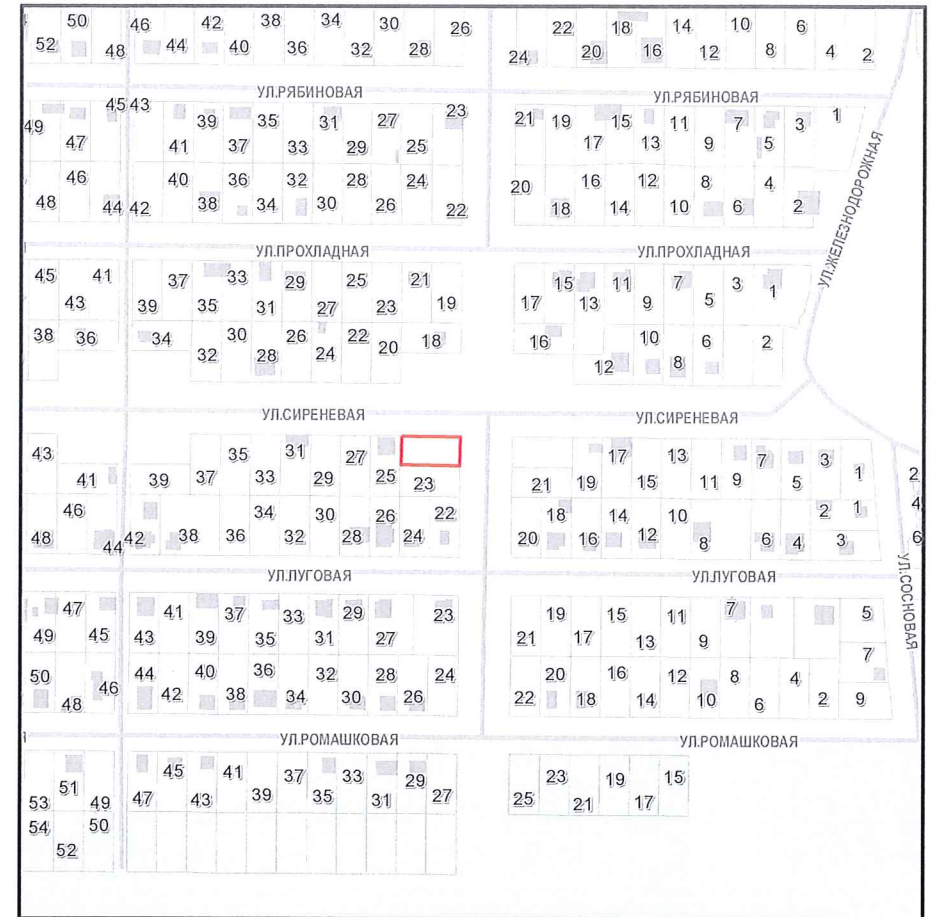
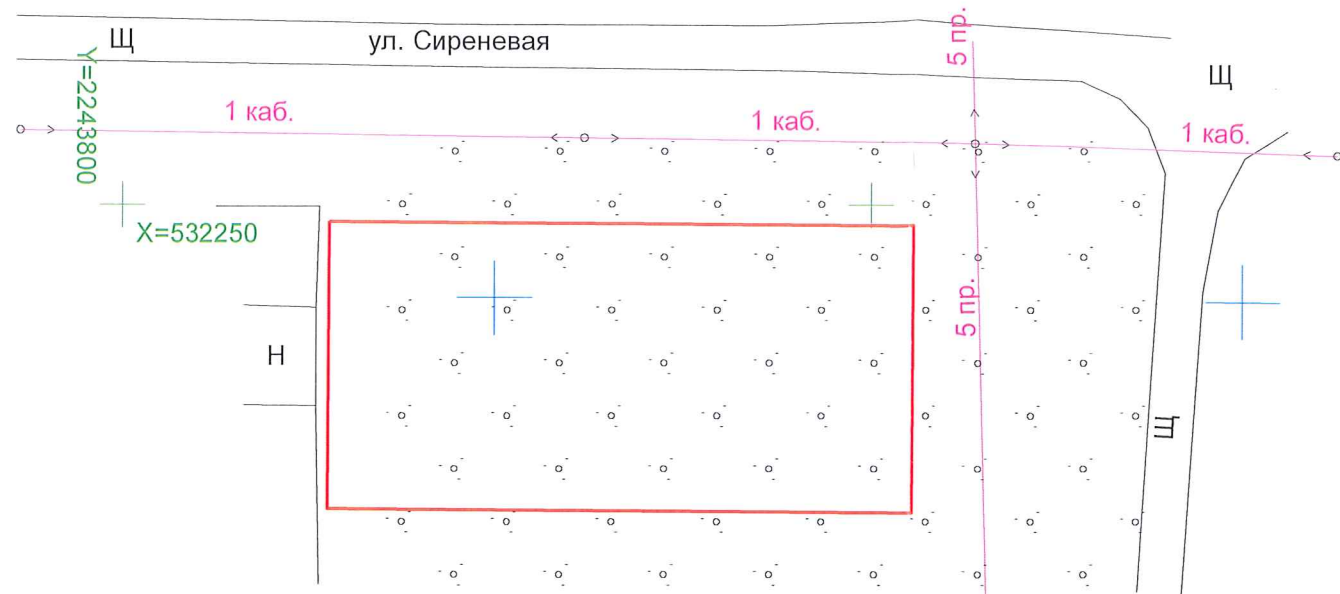
УСЛОВНЫЕ ОБОЗНАЧЕНИЯ:

— граница земельного участка

— Система координат: СК г. Перми

+ Система координат: МСК-59

						Геодзическая съёмка по адресу: г. Пермь, Орджоникидзевский район, ул. Сиреневая		
Изм.	Кол.уч.	Лист	№ док.	Подпись	Дата	Геодзическая съёмка для межевания		
						Стадия	Лист	Листов
							1	1
Директор		Ермолина Е.С.			05.22	ПЛАН М 1:500		МБУ "ИТП"
Геодзист		Костарев Р.В.			05.22			



Y=12250
X=13850

Y=12250
X=13800

Y=2243800
X=532200

Y=12300
X=13800

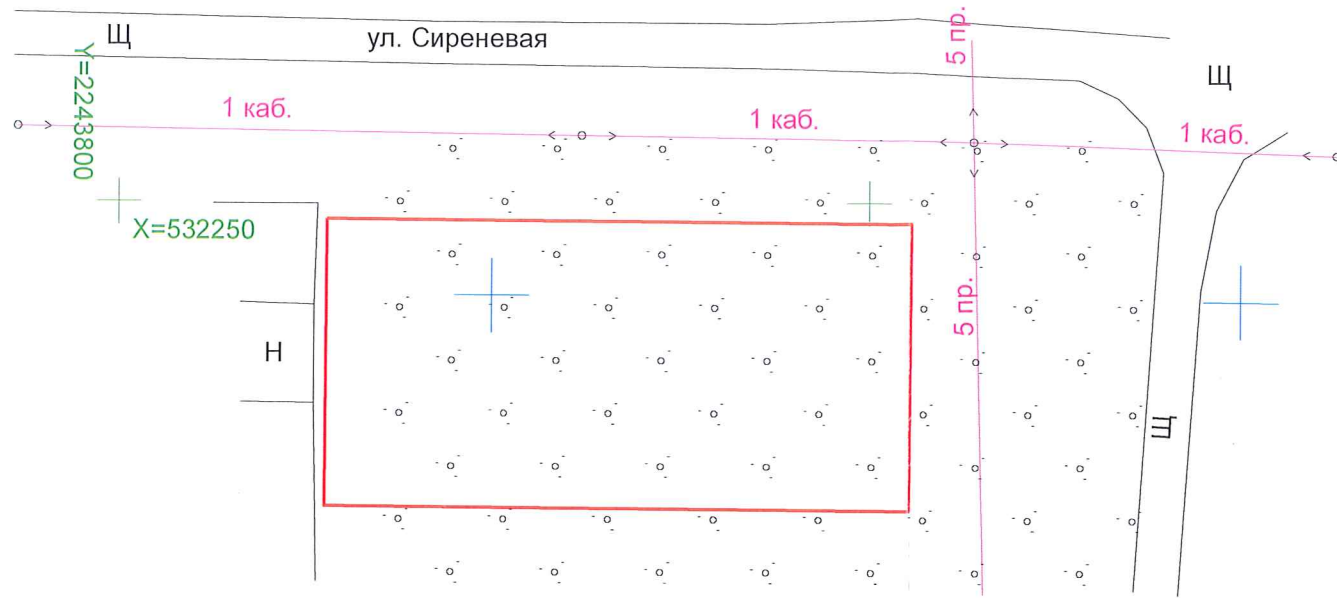
Y=2243850
X=532200

«Ростелеком»
Макрорегиональный филиал «Урал» Пермский филиал
Группа технического учета (Отдел клиентского сервиса)
ОГЛАСОВАНО
№ 67849 от 28.07.2022
Вызов представителя ГЦТЭТ г. Пермь до начала работ
по телефону _____ ул. Подлесная, д. 45
Степашкин

УСЛОВНЫЕ ОБОЗНАЧЕНИЯ:

- граница земельного участка
- + Система координат: СК г. Перми
- + Система координат: МСК-59

						<i>Геодезическая съёмка по адресу: г. Пермь, Орджоникидзевский район, ул. Сиреневая</i>		
Изм.	Кол.уч.	Лист	№ док.	Подпись	Дата			
						<i>Геодезическая съёмка для межевания</i>		
						Стадия	Лист	Листов
						1		1
Директор	Ермолина Е.С.				05.22	ПЛАН М 1:500		
Геодезист	Костарев Р.В.				05.22			
						МБУ "ИТП"		



Y=12250
X=13850

X=532250

Y=12250
X=13800

Y=2243800
X=532200

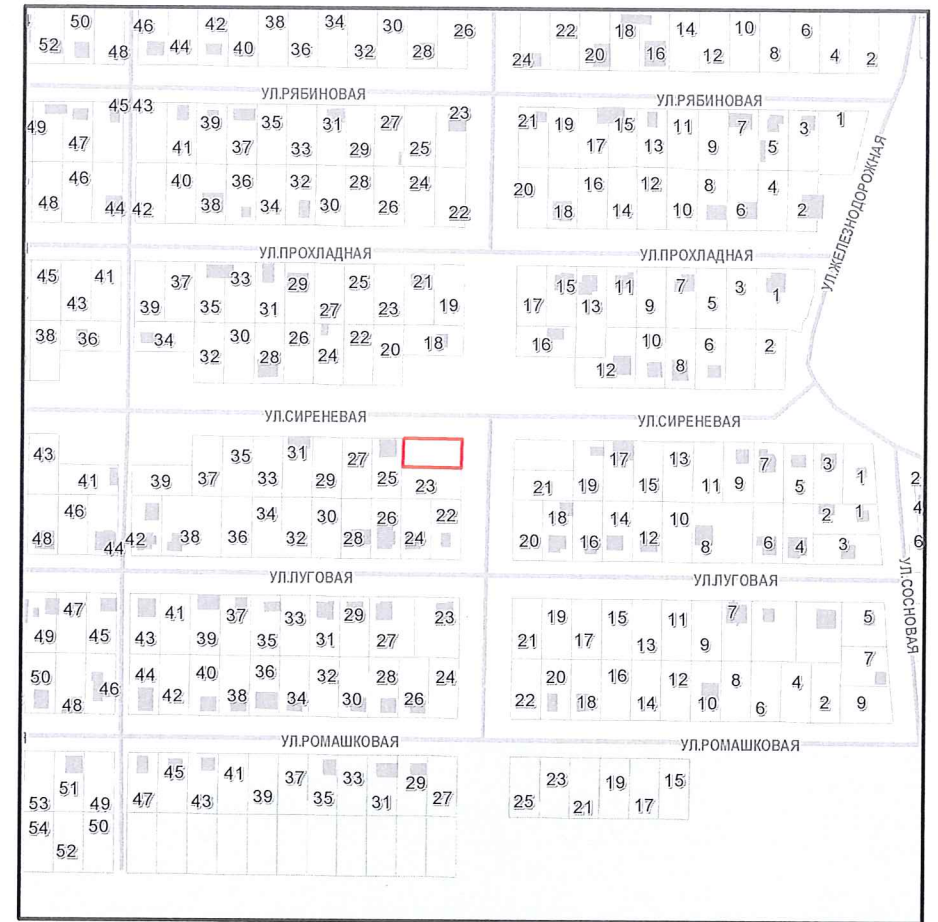
Y=12300
X=13800

Y=2243850
X=532200

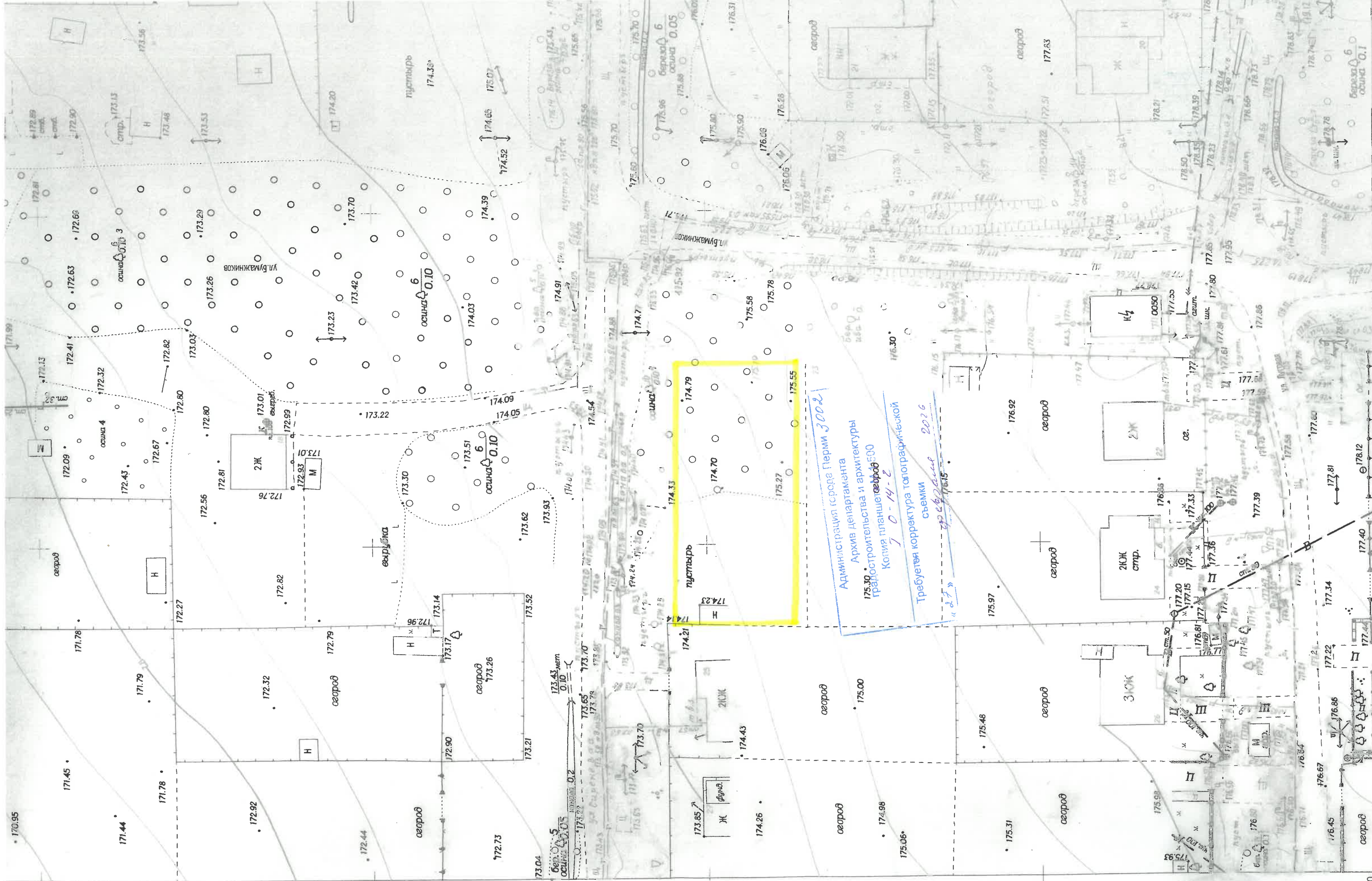
Филиал ОАО «МРСК Урала» - «Перманерго»
Производственное отделение Пермский городские
электрические сети
Служба распределительных сетей
ул. Камчатская, 26, г. Пермь, 614016
Топооснова уточнена в соответствии с
предоставленной документацией
Топооснова не дает право на производство
земляных работ
Срок согласования 1 год
Рег. № 1878 от «13» 09 2022
Инженер Зотиков И.С.

УСЛОВНЫЕ ОБОЗНАЧЕНИЯ:

- граница земельного участка
- Система координат: СК г. Перми
- Система координат: МСК-59



						Геодзическая съёмка по адресу: г. Пермь, Орджоникидзевский район, ул. Сиреневая		
Изм.	Кол.уч.	Лист	№ док.	Подпись	Дата	Геодзическая съёмка для межевания		
						Стадия	Лист	Листов
							1	1
Директор	Ермолина Е.С.				05.22	ПЛАН М 1:500		МБУ "ИТП"
Геодзист	Костарев Р.В.				05.22			



Администрация города Перми 3002
 Архив департамента
 градостроительства и архитектуры
 Копия планшетов 500
 10-14-2
 Требуется корректура топографической
 съемки
 2026
 17.06.15

10-14-2

000. Типовый план № 1	Лист № 1	Квартал № 23	Дом № 23
000. Типовый план № 2	Лист № 2	Квартал № 23	Дом № 23
000. Типовый план № 3	Лист № 3	Квартал № 23	Дом № 23
000. Типовый план № 4	Лист № 4	Квартал № 23	Дом № 23
000. Типовый план № 5	Лист № 5	Квартал № 23	Дом № 23

10-14-1

+13750