



АДМИНИСТРАЦИЯ ГОРОДА ПЕРМИ  
НАЧАЛЬНИК ДЕПАРТАМЕНТА  
ЗЕМЕЛЬНЫХ ОТНОШЕНИЙ  
РАСПОРЯЖЕНИЕ

11.03.2025

№ 21-01-03-2042

**О проведении аукциона  
на право заключения договора  
аренды земельного участка  
в мкр. Новые Ляды  
Свердловского района  
города Перми**

На основании статьи 39.11 Земельного кодекса Российской Федерации, Положения о департаменте земельных отношений администрации города Перми, утвержденного решением Пермской городской Думы от 24 февраля 2015 г. № 39,

1. Провести аукцион на право заключения договора аренды земельного участка, государственная собственность на который не разграничена, с кадастровым номером 59:01:5111372:194 площадью 2344 кв. м, расположенного по адресу: Российская Федерация, Пермский край, городской округ Пермский, город Пермь, микрорайон Новые Ляды, улица 40-летия Победы, з/у 3б (далее – земельный участок), для строительства склада.

Срок аренды земельного участка – 4 года 10 месяцев.

Разрешенное использование земельного участка – склады.

2. Настоящее распоряжение вступает в силу со дня подписания и действует до дня заключения договора аренды земельного участка с кадастровым номером 59:01:5111372:194.

3. Контроль за исполнением распоряжения возложить на заместителя начальника департамента земельных отношений администрации города Перми Шафранову Е.П.

Документ подписан электронной подписью

Сертификат: 08СА077АСА0F7771А6А2992495050690

Владелец: Пьянкова Лариса Владимировна

Действителен: с 14.10.2024 по 07.01.2026

Л.В. Пьянкова



АДМИНИСТРАЦИЯ ГОРОДА ПЕРМИ  
НАЧАЛЬНИК ДЕПАРТАМЕНТА  
ГРАДОСТРОИТЕЛЬСТВА И АРХИТЕКТУРЫ  
РАСПОРЯЖЕНИЕ

03.02.2025

059-22-01-03-262

**О присвоении адреса  
объекту адресации**

В соответствии с Федеральным законом от 28 декабря 2013 г. № 443-ФЗ «О федеральной информационной адресной системе и о внесении изменений в Федеральный закон «Об общих принципах организации местного самоуправления в Российской Федерации», постановлениями Правительства Российской Федерации от 19 ноября 2014 г. № 1221 «Об утверждении Правил присвоения, изменения и аннулирования адресов», от 22 мая 2015 г. № 492 «О составе сведений об адресах, размещаемых в государственном адресном реестре, порядке межведомственного информационного взаимодействия при ведении государственного адресного реестра, о внесении изменений и признании утратившими силу некоторых актов Правительства Российской Федерации», решением Пермской городской Думы от 27 сентября 2011 г. № 193 «О создании департамента градостроительства и архитектуры администрации города Перми», постановлением администрации города Перми от 06 апреля 2009 г. № 191 «Об адресном реестре города Перми»:

1. На основании обращения от 29 января 2025 г. № 059-21-01-08-358 объекту адресации:

земельному участку с кадастровым номером 59:01:5111372:194 площадью 2344 кв. м, расположенному в Свердловском районе, присвоен адрес: Российская Федерация, Пермский край, Пермский городской округ, г. Пермь, мкр. Новые Ляды, ул. 40-летия Победы, з/у 3б.

2. Реквизиты и наименование документа, на основании которого принято решение о присвоении адреса объекту адресации:

выписка из Единого государственного реестра недвижимости об объекте недвижимости от 31 января 2025 г. № КУВИ-001/2025-27056895.

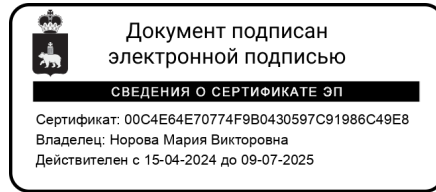
3. Местоположение объекта адресации указано согласно приложению к настоящему распоряжению.

4. Отделу ведения адресного реестра в течение 3 рабочих дней со дня вступления в силу настоящего распоряжения внести настоящее распоряжение в государственный адресный реестр.

5. Настоящее распоряжение вступает в силу со дня подписания.



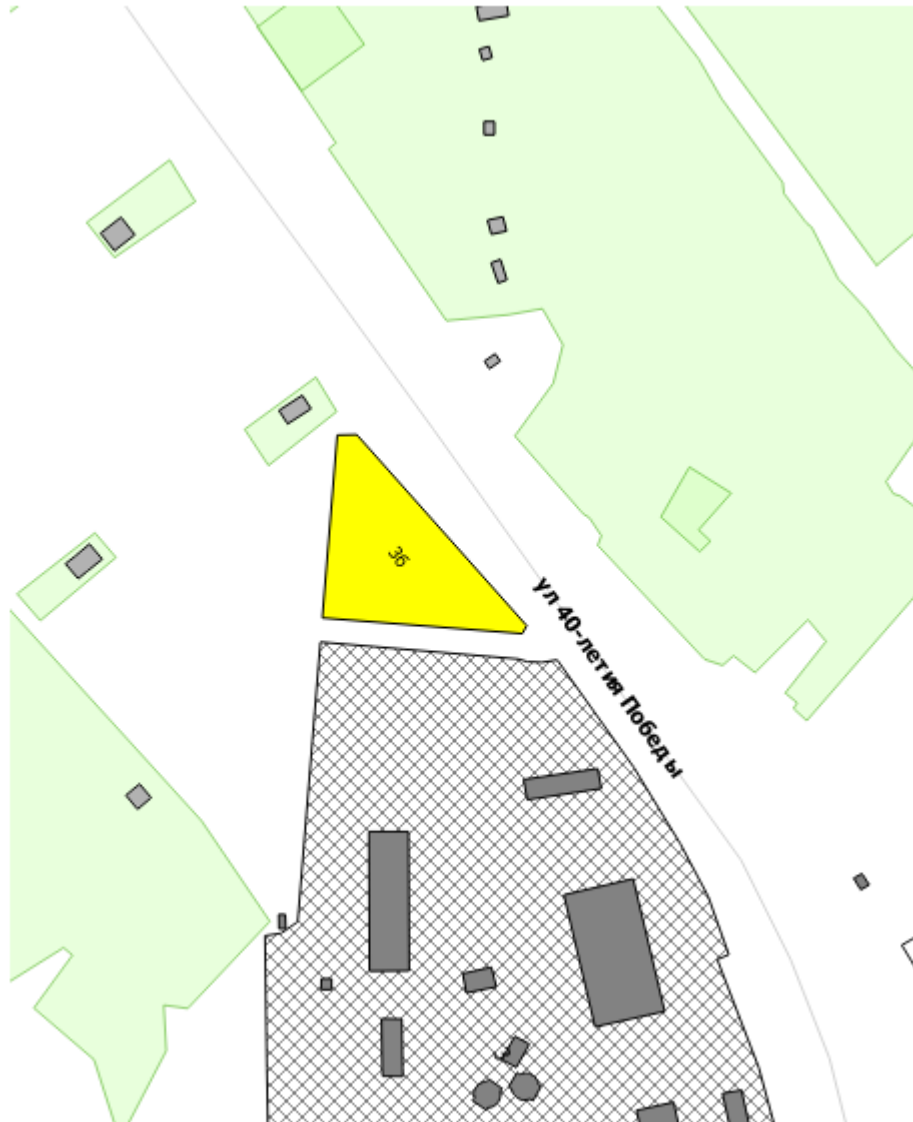
6. Контроль за исполнением настоящего распоряжения возложить на заместителя начальника департамента градостроительства и архитектуры администрации города Перми Сюткина В.Г.



М.В. Норова



### Схема местоположения объекта адресации



М 1:2500



АДМИНИСТРАЦИЯ  
ГОРОДА ПЕРМИ  
ГЛАВА АДМИНИСТРАЦИИ  
ПОСЕЛКА НОВЫЕ ЛЯДЫ

Транспортная ул., д. 2, Пермь, 614105  
тел./факс (342) 295-86-46  
e-mail:anld@gorodperm.ru

Начальнику департамента  
земельных отношений  
администрации города Перми  
Пьянковой Л.В.

11.02.2025 № 059-40-02-13/3-5

На №<sup>059-21-01-081-353</sup> от 29.01.2025

**О направлении информации**

Уважаемая Лариса Владимировна!

Направляю информацию в отношении земельного участка с кадастровым номером 59:01:5111372:194 площадью 2344 кв.м., расположенного в мкр. Новые Ляды по ул. 40-летия Победы Свердловского района города Перми.

Источники противопожарного водоснабжения в радиусе 200 метров относительно испрашиваемого земельного участка отсутствуют.

Приложение: на 4л. в 1 экз.

С уважением,



Р.Л. Печурова

Гасанова Людмила Евгеньевна  
295-85-71



**Протокол осмотра земельного участка**

«10» февраля 2025 г.

№ 1

И.о. помощника главы администрации поселка по вопросам градостроительства, земельных и имущественных отношений отдела благоустройства и потребительского рынка администрации поселка Новые Ляды города Перми Гасанова Людмила Евгеньевна  
совершен осмотр земельного участка:

Кадастровый номер земельного участка (при наличии)	59:01:5111372:194
Адрес земельного участка либо иное указание на местоположение земельного участка	г. Пермь, Свердловский район, мкр. Новые Ляды, ул. 40-летия Победы
Площадь земельного участка	2344 кв.м.
Разрешенное использование земельного участка (при наличии)	склады
Территориальная зона, в границах которой расположен земельный участок	ПК-5

Сведения о наличии предусмотренных законодательством Российской Федерации прав на земельный участок:

Описание земельного участка по результатам его визуального обследования:

**Земельный участок не огорожен, на обследуемом участке размещена вышка сотовой связи, имеются опоры линии электропередачи, древесная и кустарниковая растительность.**

(идентификационные признаки обследуемого объекта земельных отношений, имеющие значение для контрольного мероприятия)

И.о. помощника главы администрации поселка по вопросам градостроительства, земельных и имущественных отношений

Л.Е. Гасанова

(наименование должности лица, составившего протокол)

(подпись)

(инициалы, фамилия)











АДМИНИСТРАЦИЯ ГОРОДА ПЕРМИ  
ДЕПАРТАМЕНТ ЗЕМЕЛЬНЫХ ОТНОШЕНИЙ

**РЕШЕНИЕ**

о размещении объектов № 21-01-45-220 от 15 июля 2020

г. Пермь, ул. Сибирская, 15

Департамент земельных отношений администрации города Перми в соответствии с пунктом 3 статьи 39.36 Земельного кодекса Российской Федерации, Положением о порядке и условиях размещения объектов на землях или земельных участках, находящихся в государственной или муниципальной собственности, на территории Пермского края без предоставления земельных участков и установления сервитутов, публичного сервитута, утвержденным постановлением Правительства Пермского края от 22.07.2015 № 478-п

**разрешает** ООО «ИНФОКОМТЕХНОЛОГИИ» (ИНН 5903019354, ОГРН 1065903017839, место нахождения: 614081, г. Пермь, ул. Плеханова, 70 А)

**размещение объекта:** линии и сооружения связи, для размещения которых не требуется разрешения на строительство

**способ размещения объекта:** наземный

**на землях:** государственная собственность на которые не разграничена

**на срок:** бессрочно

**местоположение:** г. Пермь, Свердловский район, п. Новые Ляды, севернее промтерритории по ул. 40 лет Победы, 3

В соответствии с пунктом 7(2) Положения о порядке и условиях размещения объектов на землях или земельных участках, находящихся в государственной или муниципальной собственности, на территории Пермского края без предоставления земельных участков и установления сервитутов, публичного сервитута, утвержденного постановлением Правительства Пермского края от 22.07.2015 № 478-п, представить в департамент земельных отношений в течение 1 месяца с момента размещения объектов материалы контрольной геодезической съемки размещенных объектов на бумажном и электронном носителях на безвозмездной основе.

В соответствии со статьей 20<sup>1</sup> Закона Пермского края от 14.09.2011 № 805-ПК «О градостроительной деятельности в Пермском крае» ООО «ИНФОКОМТЕХНОЛОГИИ»:

Не позднее, чем за 10 рабочих дней до начала строительства и реконструкции безвозмездно передать в департамент градостроительства

и архитектуры администрации города Перми один экземпляр копий разделов проектной документации, предусмотренных пунктом 1 части 12 статьи 48 Градостроительного кодекса Российской Федерации.

В течение 10 рабочих дней после окончания работ по строительству, реконструкции безвозмездно передать в департамент градостроительства и архитектуры администрации города Перми схему, отображающую расположение объекта и сетей инженерно-технического обеспечения, подписанную ООО «ИНФОКОМТЕХНОЛОГИИ», с приложением текстового и графического описания местоположения границ охранный и санитарно-защитной зоны, перечень координат характерных точек границ такой зоны.

**Приложение:** схема предполагаемых к использованию земель или части земельного участка (на 1 л. в 1 экз.).

Начальник отдела предоставления  
земельных участков по работе  
с юридическими лицами



Н.М. Санникова

# СХЕМА предполагаемых к использованию земель или части земельного участка

Объект: линии и сооружения связи, для размещения которых не требуется разрешение на строительство

Местоположение: г. Пермь, Свердловский район, пос. Новые Ляды,

севернее пром.территории по ул. 40 лет Победы, 3

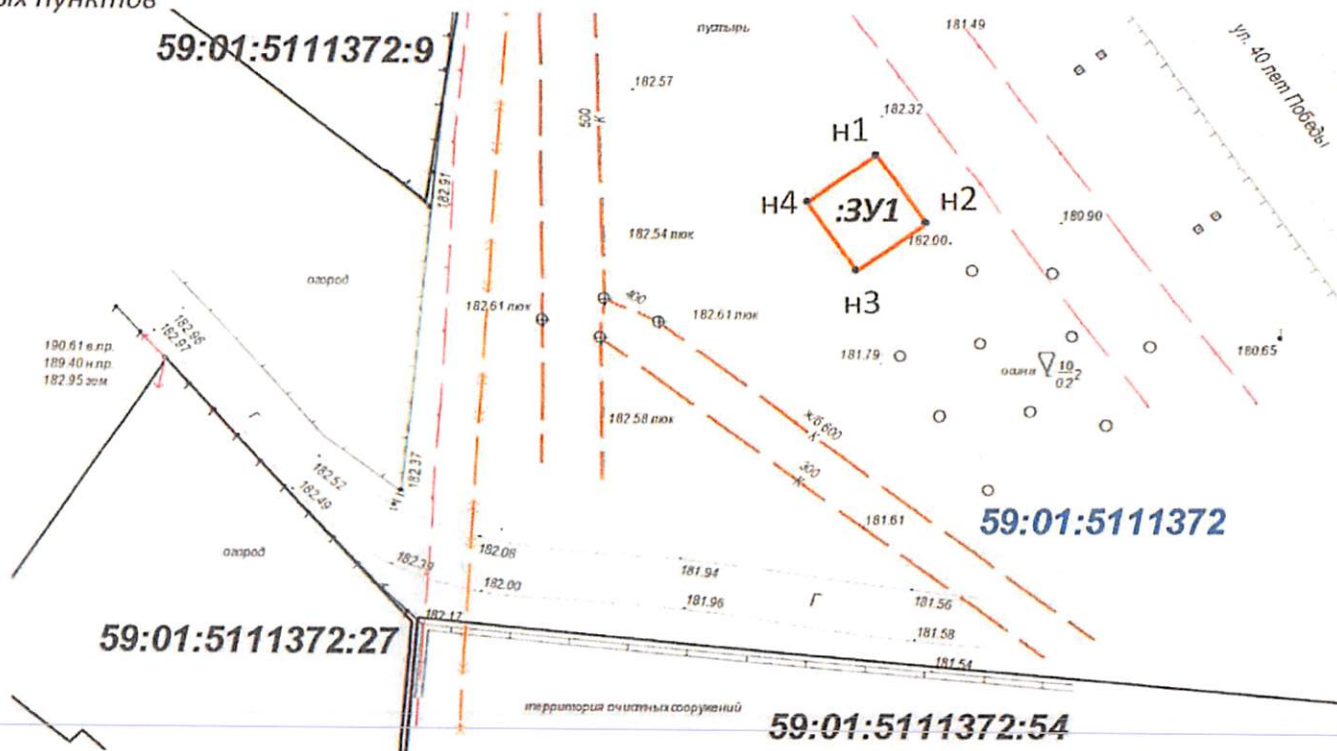
Площадь земель или части земельного участка, кв.м: 35.98

Категория земель: земли населенных пунктов

Вид разрешенного использования: -

## Каталог координат МСК-59

№	X	Y
н1	521259.96	2252864.47
н2	521255.05	2252867.91
н3	521251.61	2252863.00
н4	521256.52	2252859.55



### Условные обозначения:

- - проектируемая граница земельного участка
- - граница земельных участков, состоящих на ГКУ
- - граница кадастрового квартала
- - граница охранной зоны

59:01:5111372:27 - кадастровый номер земельного участка, состоящего на ГКУ

59:01:5111372 - кадастровый номер кадастрового квартала

Заявитель: \_\_\_\_\_

(подпись, расшифровка подписи) М.П. (для юридических лиц или индивидуальных предпринимателей)

### Описание границ смежных землепользователей:

от т.н1 до т.н1 - муниципальные земли

Масштаб 1:500





АДМИНИСТРАЦИЯ  
ГОРОДА ПЕРМИ  
УПРАВЛЕНИЕ ПО ЭКОЛОГИИ  
И ПРИРОДОПОЛЬЗОВАНИЮ

Советская ул., д. 22, Пермь, 614015  
тел./факс (342) 210-99-91  
e-mail: uep@perm.permkrai.ru  
http://www.gorodperm.ru

Начальнику аналитического отдела  
департамента земельных  
отношений администрации  
города Перми  
Бурыловой С.В.

11.02.2025 № 059-33-01-10/3-111

На № 059-21-01-08-356 от 29.01.2025

О выдаче перечня мероприятий

Уважаемая Светлана Владимировна!


Для формирования пакета аукционной документации с целью предоставления земельного участка, расположенного в мкр. Новые Ляды по ул. 40-летия Победы Свердловского района города Перми, с кадастровым номером 59:01:5111372:194, площадью 2344 кв.м., с видом разрешенного использования «склады», управление по экологии и природопользованию администрации города Перми направляет перечень мероприятий по охране окружающей среды.

Количество зеленых насаждений, произрастающих на испрашиваемом земельном участке, указано в перечне мероприятий.

Восстановительную стоимость посчитать не представляется возможным, так как неизвестно пятно застройки и количество сносимых зеленых насаждений. Средняя стоимость в ценах 2025 г. одного дерева лиственной породы от 25 тыс.руб., а хвойной – от 30 тыс.руб.

Приложение: Перечень мероприятий по охране окружающей среды на 1 л. в 1 экз.

С уважением,  
начальник управления



Д.Н. Андреев

Федосеева Наталья Павловна  
212 56 92





АДМИНИСТРАЦИЯ  
ГОРОДА ПЕРМИ

Победителю конкурса

УПРАВЛЕНИЕ ПО ЭКОЛОГИИ  
И ПРИРОДОПОЛЬЗОВАНИЮ

Советская ул., д. 22, Пермь, 614015  
тел./факс (342) 210-99-91  
e-mail: uep@perm.permkrai.ru  
http://www.gorodperm.ru

№ \_\_\_\_\_

На № \_\_\_\_\_ от \_\_\_\_\_

**Перечень мероприятий по охране окружающей среды № 19 от 11.02.2025**

**Наименование и адрес объекта** – Строительство складов по ул. 40-летия Победы (кад.н. 59:01:5111372:194) в Свердловском районе.


**Инициатор деятельности** – Победитель конкурса.

**Условия строительства:**

1. На испрашиваемом земельном участке произрастает 31 дерево пород – береза 4 шт., тополь 24 шт., ива 3 шт.
2. Проектом предусмотреть:
  - 2.1. Нанесение существующих деревьев на стройгенплане.
  - 2.2. Снос деревьев, попадающих под пятно застройки, вести на основании акта комиссионного обследования зеленых насаждений в соответствии с решением Пермской городской Думы от 15.12.2020 г. № 277. Указанный акт должен быть составлен на основании проектной документации. Остальные деревья сохранить.
  - 2.3. Восстановление зеленых насаждений вести в соответствии с решением Пермской городской Думы от 15 декабря 2020 г. № 277.
  - 2.4. Сбор и отвод ливневых вод с использованием вариантов решений в зависимости от:
    - а) наличия централизованной системы ливневой канализации;
    - б) площади водосбора с учетом транзитных вод с прилегающей территории;
    - в) угла наклона рельефа, включающий прилегающие территории;
    - г) применения иных решений равномерного отвода поверхностного стока с запрашиваемой территории на прилегающие территории.
  - 2.5. Определение видов образующихся отходов и мест их размещения на период эксплуатации.
  - 2.6. Конкретные мероприятия по охране окружающей среды на период строительства, включая:
    - установку временного защитного ограждения строительной площадки,
    - ограждение существующих зеленых насаждений, не попадающих под пятно застройки,
    - прокладку коммуникаций осуществлять на расстоянии не менее 2 м от ствола дерева, чтобы не повредить корневую систему,
    - не использовать приствольные круги существующих деревьев (Ø 1м) под складирование материалов и установки временных сооружений,
    - определение видов и объемов образующихся отходов и мест их размещения,
    - систематический вывоз отходов,
    - недопущение загрязнения атмосферы, почвы и подземных вод,
    - предотвращение выноса грязи автотранспортом, выезжающим со строительной площадки.

**Срок действия перечня мероприятий** - 3 года.

Начальник управления



Д.Н. Андреев





АДМИНИСТРАЦИЯ  
ГОРОДА ПЕРМИ  
ДЕПАРТАМЕНТ ДОРОГ  
И БЛАГОУСТРОЙСТВА

Ленина ул., д. 25, Пермь, 614015  
тел./факс (342) 212-62-80  
e-mail:ddb@perm.permkrai.ru  
http://www.gorodperm.ru

Начальнику аналитического  
отдела департамента земельных  
отношений администрации  
города Пермь  
Бурьловой С.В.

31.01.2025 № 059-24-01-36/3-306  
059-21-01-08-354 29.01.2025  
На № \_\_\_\_\_ от \_\_\_\_\_

**О направлении информации в  
отношении земельного участка  
с кадастровым номером  
59:01:5111372:194**

Уважаемая Светлана Владимировна!

В соответствии с п. 4.1.2 Регламента взаимодействия департамента земельных отношений администрации города Пермь с функциональными и территориальными органами администрации города Пермь по формированию земельных участков, предоставляемых на аукционе на территории города Пермь, утвержденного постановлением администрации города Пермь от 22.02.2018 № 103, направляем информацию в отношении земельного участка с кадастровым номером 59:01:5111372:194, расположенного по адресу: Российская Федерация, Пермский край, Пермский городской округ, г. Пермь, мкр. Новые Ляды, ул. 40-летия Победы, площадью 2344 кв. м, с видом разрешенного использования «Склады».

Бюджетом города Пермь на период 2025-2029 годы мероприятия по строительству, реконструкции, капитальному ремонту улично-дорожной сети на рассматриваемой территории не предусмотрены.

Для примыкания земельного участка к улично-дорожной сети города Пермь необходимо:

разработать проект организации дорожного движения и согласовать в установленном порядке с ГКУ «Центр безопасности дорожного движения Пермского края» (ул. Пермская, 164, тел. 236-21-84);

получить согласие владельца автомобильной дороги (порядок выдачи согласия владельца автомобильной дороги общего пользования местного значения в целях строительства, реконструкции, капитального ремонта, ремонта являющихся сооружениями пересечения автомобильной дороги общего пользования местного значения с другими автомобильными дорогами, примыкания автомобильной дороги общего пользования местного значения к другой автомобильной дороге, а также перечень документов, необходимых для выдачи согласия, утверждены Постановлением администрации города Пермь от 31.01.2022 № 45).



Также направляем информацию о соблюдении Правил благоустройства территории города Перми, утвержденных решением Пермской городской Думы от 15.12.2020 № 277, при строительстве объектов недвижимости на земельных участках, предоставленных на торгах:

поверхностный водоотвод решить проектом без подтопления смежных территорий, в соответствии с действующими нормативно-правовыми актами и природоохранным законодательством;


предусмотреть электроосвещение территории объекта;

стоянку для временного хранения транспорта разместить в границах отведенного под строительство земельного участка вне территории общего пользования;

предусмотреть устройство подъезда к земельному участку или ликвидацию разрушений, повреждений дорожного покрытия существующего проезда от границ земельного участка до существующей улично-дорожной сети города Перми, а также наружное освещение подъезда.

Для сведения сообщаем, что в соответствии с Федеральным законом от 08.11.2007 № 257-ФЗ «Об автомобильных дорогах и о дорожной деятельности в Российской Федерации и о внесении изменений в отдельные законодательные акты Российской Федерации», расходы на строительство, реконструкцию, капитальный ремонт, ремонт пересечений и примыканий, в том числе расходы на выполнение дополнительных работ, связанных с обеспечением безопасности дорожного движения, водоотведения и исполнением других установленных техническими регламентами требований, несут лица, в интересах которых осуществляются строительство, реконструкция, капитальный ремонт, ремонт пересечений или примыканий.

С уважением,  
и.о. начальника департамента



Р.Ф. Зинатов





**АДМИНИСТРАЦИЯ  
ГОРОДА ПЕРМИ  
ДЕПАРТАМЕНТ  
ОБЩЕСТВЕННОЙ  
БЕЗОПАСНОСТИ**

Сибирская ул., д. 10, Пермь, 614000  
тел./факс (342) 212-31-25  
e-mail: dob@perm.permkrai.ru  
http://www.gorodperm.ru

Начальнику аналитического отдела  
департамента земельных  
отношений администрации города  
Перми  
Бурыловой С.В.

31.01.2025 № 059-10-01-27/3-217

На № 059-21-01-08-354 от 29.01.2025

**О представлении информации**

Уважаемая Светлана Владимировна!

В ответ на Ваше обращение о предоставлении информации в отношении земельного участка с кадастровым номером 59:01:5111372:194 площадью 2344 кв. м, расположенного в микрорайоне Новые Ляды по ул. 40-летия Победы Свердловского района города Перми, с видом разрешенного использования «склады», сообщаем следующее.

Источники противопожарного водоснабжения на указанной территории отсутствуют.

При разработке проекта необходимо соблюдать требования Свода правил 8.13130 «Системы противопожарной защиты. Источники наружного противопожарного водоснабжения. Требования пожарной безопасности», утвержденных приказом МЧС России от 30.03.2020 № 225. Помещения для аварийно-спасательных служб и (или) аварийно-спасательных формирований на указанной территории отсутствуют.

Информация о подразделениях пожарной охраны и времени их прибытия содержится в «Расписании выезда подразделений Пермского местного пожарно-спасательного гарнизона для тушения пожаров и проведения аварийно-спасательных работ на территории Пермского городского округа, Пермского муниципального района», утвержденном Главой города Перми 26.04.2024.

Ближайшее подразделение пожарной охраны расположено по адресу: микрорайон Новые Ляды, ул. Железнодорожная, 18 (ПЧ-53 ГКУ ПК «УГПС ПК»).

При планировке и размещении объектов на вышеуказанной территории, необходимо соблюдать нормы и требования действующего законодательства: федеральных законов от 21 декабря 1994 г. № 69-ФЗ «О пожарной безопасности» и от 22 июля 2008 г. № 123-ФЗ «Технический регламент о требованиях пожарной безопасности», Свода правил 8.13130. «Системы противопожарной защиты.



Источники наружного противопожарного водоснабжения. Требования пожарной безопасности», утвержденных приказом МЧС России от 30.03.2020 № 225, Свода правил 4.13130 «Системы противопожарной защиты. Ограничение распространения пожара на объектах защиты. Требования к объемно-планировочным и конструктивным решениям», утвержденных Приказом МЧС России от 24.04.2013 № 288 и иной документации, касающейся норм противопожарной безопасности (предусмотрев и запроектировав соответствующее расстояние между строениями для обеспечения подъезда и разворота пожарной техники, а также источники противопожарного водоснабжения с пожарными гидрантами, которые надлежит размещать из условия обслуживания ими зданий, находящихся в радиусе 200 м. Ширина проездов для пожарной техники в зависимости от высоты зданий или сооружений должна составлять не менее: 3,5 метров - при высоте зданий или сооружения до 13,0 метров включительно; 4,2 метра - при высоте здания от 13,0 метров до 46,0 метров включительно; 6,0 метров - при высоте здания более 46 метров).

Объект общественной безопасности, отнесенный к объектам полиции (участковые пункты полиции), в данном микрорайоне расположен по адресу: город Пермь, ул. Веселая, 2 (микрорайон Новые Ляды, Свердловский район). В настоящее время в указанном микрорайоне строительство (приобретение) участковых пунктов полиции не планируется.

В соответствии с информацией, предоставленной Министерством территориальной безопасности Пермского края (входящее письмо от 07.10.2020 № 964-с), данная территория в зону возможного химического заражения в особый период не попадает.

Территория находится в зоне действия региональной автоматизированной системы централизованного оповещения населения города Перми, установленной по адресу: ул. 40 - летия Победы, 10 – 600 метров.

Иные замечания и предложения, в части полномочий департамента общественной безопасности администрации города Перми, отсутствуют.

С уважением,  
начальник департамента



К.И. Кузьменко

Соловьева Любовь Михайловна  
Фалюш Владимир Иванович  
212-40-33  
Катаева Ольга Федоровна  
21-17-17 (доб. 740)



Акционерное общество  
«Газпром газораспределение Пермь»  
(АО «Газпром газораспределение Пермь»)

Филиал в Пермском районе

ул. Оверятская, д. 54, г. Пермь,  
Пермский край, Российская Федерация, 614065  
тел.: (342) 220-02-21

e-mail: prf\_ugs@prf.ugaz.ru; www.ugaz.ru

ОКПО 03295605, ОГРН 1025900512670, ИНН 5902183841, КПП 590502003

14.02.2025 № ТП - 799

на № \_\_\_\_\_ от \_\_\_\_\_

Администрация города Перми  
Департамент земельных  
отношений

Начальнику аналитического  
отдела  
С.В. Бурыловой

ул. Сибирская, д. 15,  
г. Пермь, 614000  
тел. 8(342)212-46-78  
e-mail: dzo@gorodperm.ru

О предоставлении информации

**Уважаемая Светлана Владимировна!**

На Ваш запрос от 29.01.2025 № 059-21-01-10/2-205 о технической возможности подключения к сетям газоснабжения объекта, расположенного по адресу: Пермский край, г Пермь, мкр Новые Ляды, кадастровый номер земельного участка 59:01:5111372:194 сообщаем следующее: техническая возможность подключения к сетям газоснабжения имеется.

Возможная точка подключения: газопровод высокого давления 2-ой категории по ул 40-летие Победы (собственник – АО «Газпром газораспределение Пермь»). Ориентировочное расстояние от точки подключения до границ испрашиваемого земельного участка составляет 30 п.м.

Обращаем Ваше внимание на то, что в связи с необходимостью пересечения автодороги, прокладку газопровода необходимо выполнить с помощью ГНБ (горизонтально-направленного бурения).

Для заключения договора подключения (технологического присоединения) и получения технических условий подключения (технологического присоединения), Вам необходимо предоставить пакет документов в соответствии с п.16 «Правил подключения...», утвержденных Постановлением правительства РФ от 30.09.2021 №1547 в Пермский районный филиал АО «Газпром газораспределение Пермь» по адресу: г. Пермь, ул. Оверятская, 54, отдел «ЕЦПУ» тел: (342)220-02-30.

Заместитель главного инженера

А.Ю. Сушков

Согласовано:

Зам.начальника РЭУПРФПР

А.А. Шумилов

Н.А.Травнева

220-02-38

Начальник Ремонтно-  
эксплуатационного управления  
Пермского района  
ПИШАЛЬНИКОВ А.А.

04.02.2025 г. № 110-1410  
на № 110-02132 от 29.01.2025 г.

О технической возможности  
подключения объекта

Начальнику аналитического  
отдела  
Департамента земельных  
отношений  
Администрации г. Перми

С.В. Бурыловой

614000, г. Пермь,  
ул. Сибирская, 15

Уважаемая Светлана Владимировна!

В ответ на Ваш запрос № 059-21-01-10/2-204 от 29.01.2025 г. о предоставлении информации о возможности подключения к сетям водоснабжения и водоотведения земельного участка с кадастровым номером 59:01:5111372:194, площадью 2344 кв. м., расположенного в мкр. Новые Ляды по ул. 40-летия Победы Свердловского района г. Перми, с видом разрешенного использования «склады», с предполагаемыми объемами водопотребления и водоотведения 1,35 м<sup>3</sup>/сут., расходом на наружное пожаротушение - 10,0 л/сек. и предоставлении информации о наличии сетей водопровода и канализации в границах указанного земельного участка, с указанием их охранной зоны, сообщаем следующее.

При проведении оценочного расчета подключения вышеуказанного объекта к сетям водопровода и канализации, установлено наличие технической возможности подключения объекта к централизованным системам водоснабжения и водоотведения.

Для возможности подключения Объекта необходимо выполнить мероприятия по ликвидации технологических разрывов по сетям водопровода и канализации, то есть создание водопроводных и/или канализационных сетей и объектов на них от существующих сетей централизованной системы холодного водоснабжения и/или водоотведения (объектов такой системы) до точек подключения (технологического присоединения) объектов капитального строительства заявителя (п. 13 ст. 18 Федерального закона от 07.12.2011 г. № 416-ФЗ «О водоснабжении и водоотведении», п. 85 Основ ценообразования в сфере водоснабжения и водоотведения, утв. постановлением Правительства РФ от 13.05.2013 г. N 406), а именно:

1. Запроектировать и построить сеть водопровода от границы земельного участка до сети водопровода Д-110 мм по ул. 40-летия Победы, с подключением в районе здания по ул. 40-летия Победы, 2, ориентировочной протяженностью – 2х300,0 м. В соответствии с СП 31.13330.2021 «Водоснабжение. Наружные сети и сооружения», для подачи воды на хозяйственно-противопожарные нужды, независимо от расхода воды на пожаротушение, при длине сети водопровода свыше 200 м, необходимо выполнить кольцевание наружных сетей водопровода.

24 ФЕВ 2025

06-1602

4262

Тулеева

2. Запроектировать и построить сеть водоотведения от границы земельного участка до коллектора Д-500 мм вдоль ул.40-летия Победы, ориентировочной протяженностью – 10,0 м.

Ввиду отсутствия данных о посадке проектируемого объекта, длины технологических разрывов до сетей водоснабжения и водоотведения указаны ориентировочно.

В случае наличия в границах земельного участка существующих сетей водоснабжения и (или) водоотведения размещение объекта предусмотреть строго за пределами охранных зон сетей в соответствии норм СП.

Ввиду отсутствия данных о посадке объекта и, соответственно, точных длин технологических разрывов до сетей водоснабжения и водоотведения, а так же информации о технических характеристиках и параметрах объекта, исходя из которых определяются планируемые расходы на нужды наружного и внутреннего пожаротушения (класс функциональной пожарной опасности объекта, степень огнестойкости здания, класс конструктивной пожарной опасности, категория зданий и сооружений по взрывопожарной и пожарной опасности, этажность, строительный объем (м<sup>3</sup>) здания, количество пожарных кранов в проектируемом объекте и т.д.), ООО «НОВОГОР-Прикамье» не может определить точные объемы мероприятий для наличия технической возможности подключения объекта.

Подключение земельного участка с кадастровым номером 59:01:5111372:194, площадью 2344 кв. м., расположенного в мкр. Новые Ляды по ул. 40-летия Победы Свердловского района г. Перми, с видом разрешенного использования «склады», к сетям водоснабжения и водоотведения будет возможно только после выполнения вышеуказанных мероприятий.

Обязательства ООО «НОВОГОР-Прикамье», по обеспечению подключения объекта капитального строительства к сетям водопровода и канализации в соответствии с техническими условиями прекращаются в случае, если в течение 1 года с даты получения технических условий правообладатель земельного участка не определит необходимую ему подключаемую нагрузку и не обратится с заявлением о подключении объекта капитального строительства к сетям инженерно-технического обеспечения.

Для сведения сообщаем: в границах вышеуказанного земельного участка размещаются сети водоотведения — Д-500 мм, — эксплуатируемые ООО «НОВОГОР-Прикамье». Сведениями о наличии сетей 3-х лиц в границах вышеуказанного земельного участка ООО «НОВОГОР-Прикамье» не располагает.

Размещение объекта на данном земельном участке возможно строго при условии соблюдения требований табл. 12.5 СП 42.13330.2016 «Градостроительство. Планировка и застройка городских и сельских поселений» о минимальных расстояниях.

Главный управляющий директор



С.В. Касаткин



Пермские тепловые сети  
Филиал «Пермский»  
ПАО «Т Плюс»  
ул.Сибирская,67  
г. Пермь, 614039

Тел.: +7 (342) 243-7859  
факс: +7 (342) 243-6177  
psk2@tplusgroup.ru  
www.tplusgroup.ru

050225

№ 51030-01-00603

на	31-07-2-4исх-179	от	30.01.2025
№	(вх. 51000-13-01519)		(30.01.2025)
	059-21-01-10/2-202		29.01.2025
	(вх. 51000-13-01393)		(29.01.2025)

Заместителю министра министерства  
по управлению имуществом и  
градостроительной деятельности  
Пермского края  
Бабушкиной В. В.  
ул. Сибирская, 30а, г. Пермь, 614000  
e-mail: [mizo@permkrai.ru](mailto:mizo@permkrai.ru)  
[uekrasilnikova@auprim.permkrai.ru](mailto:uekrasilnikova@auprim.permkrai.ru)

Начальнику департамента  
земельных отношений  
Администрации г. Перми  
Пьянковой Л. В.  
ул. Сибирская, 15, г. Пермь, 614000  
e-mail: [dzo@perm.permkrai.ru](mailto:dzo@perm.permkrai.ru)

### Информация о возможности подключения (технологического присоединения) к системе теплоснабжения

1. **Наименование организации, выдавшей информацию о возможности подключения:** ПАО «Т Плюс».

2. **Наименование заявителя:** Министерство по управлению имуществом и градостроительной деятельности Пермского края; Департамент земельных отношений Администрации г. Перми.

3. **Наименование подключаемого объекта:** земельный участок с кадастровым номером 59:01:5111372:194, с целью использования: склады; зона производственно-коммунальных объектов V класса вредности.

4. **Местонахождение подключаемого объекта:** г. Пермь, Свердловский район, мкр. Новые Ляды, ул. 40-летия Победы.

5. **Сведения о наличии/отсутствии технической возможности подключения:** возможность имеется. Возможные точки присоединения на существующих тепловых сетях: Т-48 на М-82 2Ду100мм. Источник теплоснабжения: ВК по адресу: г. Пермь, ул. Железнодорожная, 25.

6. **Сведения о размере подключаемой тепловой нагрузки:** 0,03 Гкал/ч. <sup>1</sup>

7. Уточнение объема и перечня необходимых мероприятий для подключения объекта к системе теплоснабжения возможно после подачи заявки и предоставления полного пакета документов для заключения договора о подключении (технологическом присоединении).

Технический директор – главный инженер

С. В. Гужев

1. Согласно Постановлению Правительства РФ от 30.11.2021 №2115 «Об утверждении Правил подключения (технологического присоединения) к системам теплоснабжения» п.12 «тепловая нагрузка, содержащаяся в информации о возможности подключения, выдаваемой по запросу органа местного самоуправления в целях подготовки градостроительного плана земельного участка или выдаваемой по запросу иных организаций, не указанных в пункте 22 настоящих Правил, а также выдаваемой при повторном обращении иных заявителей о выдаче информации о возможности подключения в отношении одного и того же объекта и (или) земельного участка, не учитывается при определении резерва пропускной способности тепловых сетей и (или) резерва мощности источника тепловой энергии и не формирует обязательств у организации, выдавшей указанную информацию».

Публичное акционерное общество «Ростелеком»

ул. Гончарная, д. 30, стр. 1  
г. Москва, Россия, 115172  
тел.: +7 (499) 999-80-22, +7 (499) 999-82-83  
факс: +7 (499) 999-82-22  
e-mail: rostelecom@rt.ru, web: www.rt.ru

№ \_\_\_\_\_ от \_\_\_\_\_

На 059-21-01-10/2-203 29.01.2025

О возможности технологического  
присоединения**Начальнику аналитического отдела  
Департамента земельных отношений  
Администрации г. Перми****С.В. Бурыловой****ул. Сибирская, д. 15,  
г. Пермь, 614000,  
тел.: (342) 212-46-78**

На Ваше обращение сообщаем, что технологическое присоединение к сетям связи ПАО «Ростелеком» земельного участка с кадастровым номером 59:01:5111372:194, расположенного по адресу: Пермский край, г. Пермь, Свердловский район, мкр. Новые Ляды, ул. 40-летия Победы, может быть произведено к узлу ВОЛС (г. Пермь, мкр. Новые Ляды, ул. Мира, д. 3) максимальную нагрузку в точке подключения (технологического присоединения) определить на стадии проектирования. В границах испрашиваемого земельного участка сети ПАО «Ростелеком» отсутствуют.

Для подключения (технологического присоединения) вышеуказанного объекта к сетям электросвязи ПАО «Ростелеком» необходим запрос правообладателя земельного участка на выдачу технических условий подключения или заявка о заключении договора о подключении в порядке, определенном действующим законодательством.

Срок действия технических условий составляет 3 года со дня выдачи.

В случае, если в течении 1 года со дня выдачи технических условий заявителем не будет подана заявка о подключении, срок действия технических условий прекращается («Правила подключения (технологического присоединения) объектов капитального строительства к сетям электросвязи», утвержденные постановлением Правительства РФ от 01.07.2022 № 1196).

Для получения технических условий на подключение к сетям связи ПАО «Ростелеком» необходимо обратиться в Отдел продаж и обслуживания по адресу: г. Пермь, ул. Крупской, 2, тел.: (342) 235-57-34 или направить запрос на perm-mail@ural.rt.ru.

С уважением,

**Руководитель направления технических  
условий и согласований Урал  
Управления технических условий и  
согласований проектов на инженерных сетях  
Центра технического учета  
Департамента технического учета  
Корпоративного центра****А.В. Старцев**Семёнова Марина Николаевна  
тел.: (342) 235-40-53  
semenova-mn@ural.rt.ruПАО Ростелеком  
Пермский филиал  
Вх. № 0501/03/1513/25  
От 07.02.2025 Л.:1 П.:

Подписано

Старцев Андрей Владимирович  
Сертификат № 02FF059800A2B1819A4679BF4B54E540C0  
Действителен с 03.07.2024 по 28.04.2038

**Департамент градостроительства и архитектуры  
администрации города Перми**

**Справка из информационной системы по  
градостроительным условиям участка,  
расположенного в Свердловском районе г. Перми,  
общей площадью 2344 кв.м**

**Сведения из ИСОГД г. Перми  
№649402  
г. Пермь**

Сформирована 08.10.2025

г. Пермь

Градсправка №649402

### Раздел III. Документы территориального планирования муниципальных образований

#### Функциональное зонирование

Код зоны	Наименование зоны	Иерархия	Утверждающий документ	Площадь пересечения, кв.м.
131	Территории, занятые преимущественно промышленными и инфраструктурными объектами, специализированными территориями	100 - Зоны территорий смешанного назначения застроенных и незастроенных, планируемых к реновации и (или) размещению новой застройки на земельных участках, свободных от застройки 130 - Зона развития территорий с сохранением преобладающих параметров	Решение Пермской городской Думы №205 от 17.12.2010 " Об утверждении Генерального плана города Перми"	2344

#### Планировочный район

Индекс	Наименование	Площадь пересечения, кв.м.
--------	--------------	----------------------------

Сведения в ИСОГД отсутствуют

## **Раздел IV. Нормативы градостроительного проектирования**

Приказ Министерства по управлению имуществом и градостроительной деятельности Пермского края от 30.12.2021 № 31-02-1-4-2250 "Об утверждении региональных нормативов градостроительного проектирования";

Приказ Министерства по управлению имуществом и градостроительной деятельности Пермского края от 25.02.2021 № 31-02-1-4-247 "Об утверждении региональных нормативов градостроительного проектирования "Планирование и застройка территорий садоводческих и огороднических товариществ в Пермском крае";

Приказ Министерства по управлению имуществом и градостроительной деятельности Пермского края от 25.02.2021 № 31-02-1-4-248 "Об утверждении региональных нормативов градостроительного проектирования "Обеспеченность населения Пермского края объектами пожарной охраны";

Приказ Министерства градостроительства и развития инфраструктуры Пермского края от 12.06.2009 № СЭД-35-07-04-38 "Об утверждении временного регионального норматива градостроительного проектирования "Планировка и застройка городских и сельских поселений Пермского края";

Приказ Министерства по управлению имуществом и градостроительной деятельности Пермского края от 18.03.2021 № 31-02-1-4-357 "Об утверждении региональных нормативов градостроительного проектирования "Расчетные показатели обеспеченности населения Пермского края специализированными образовательными объектами в части подготовки специалистов музыкального профиля";

Приказ Министерства по управлению имуществом и градостроительной деятельности Пермского края от 31.05.2021 № 31-02-1-4-817 "Об утверждении региональных нормативов градостроительного проектирования "Обеспеченность населения Пермского края объектами здравоохранения";

Постановление Администрации города Перми от 29.12.2022 № 1408 "Об утверждении Местных нормативов градостроительного проектирования в городе Перми"

## Раздел V. Градостроительное зонирование

### Территориальные зоны

Код	Наименование	Утверждающий документ	Площадь пересечения, кв.м.
ПК-5	Зона производственно-коммунальных объектов V класса вредности	Решение Пермской городской Думы №143 от 26.06.2007 "Об утверждении правил землепользования и застройки города Перми"	2343
Р-3	Зона садовых и дачных участков		1

### Подзоны ПЗЗ

Наименование	Документ	Параметры подзоны	Площадь пересечения, кв.м.	Примечание
Сведения в ИСОГД отсутствуют				

### Требования к архитектурно-градостроительному облику

Наименование	Устанавливающий документ	Примечание	Площадь пересечения, кв.м.
Сведения в ИСОГД отсутствуют			

### Иные параметры ПЗЗ

Параметр	Значение параметра	Устанавливающий документ	Примечание
Сведения в ИСОГД отсутствуют			

## **Раздел VI. Правила благоустройства территории**

Решение Пермской городской Думы от 15.12.2020 № 277 "Об утверждении Правил благоустройства территории города Перми"

## Раздел VII. Планировка территории

### Документация по планировке/межеванию территории.

Наименование проекта	Статус проекта	Документ утверждения	Земельные участки по проекту межевания	Сервитуты по проекту	Проезды/проходы по проекту	Зоны планируемого размещения ОКС
----------------------	----------------	----------------------	--	----------------------	----------------------------	----------------------------------

Сведения в ИСОГД отсутствуют

### Разработка документации о планировке территорий

Документ	Разработчик	Примечание
----------	-------------	------------

Сведения в ИСОГД отсутствуют

### Сервитуты

Реестровый (учетный) номер ЕГРН	Вид сервитута	Устанавливающий документ	Цель установления
59:01-6.10818	Публичный		для размещения Новое строительство: установка ПУ на ВЛ 0,4 кВ Южный для электроснабжения п. Новые Ляды (4500078211)

## Раздел X. Зоны с особыми условиями использования территории

### Санитарно-защитные зоны

Предприятие	Устанавливающий документ	Площадь пересечения, кв.м.	Примечание
Биологические очистные сооружения ООО "Новая городская инфраструктура Прикамья"	Решение главного государственного санитарного врача по Пермскому краю Об изменении установленных размеров санитарно-защитной зоны для биологических очистных сооружений Общества с ограниченной ответственностью «Новая городская инфраструктура Прикамья», расположенных по адресу: г. Пермь, Свердловский район, п. Новые Ляды, ул. 40 лет Победы, 3 №87 от 07.12.2018	2344	

### Зоны с особым условием использования территорий

Наименование	Документ	Сведения ЕГРН	Реестровый (учетный) номер ЕГРН	Дата внесения в ЕГРН	Площадь пересечения, кв.м.	Примечание
Охранная зона установка ПУ на ВЛ 0,4 кВ Южный для электроснабжения п. Новые Ляды (4500078211)	Постановление Правительства РФ от 24.02.2009 № 160 "О порядке установления охранных зон объектов электросетевого хозяйства и особых условий использования земельных участков, расположенных в границах таких зон"		59:01-6.11935		255	

### Зоны ограничений застройки

Источник	Ограничение застройки	Величина зоны	Документ	Площадь пересечения, кв.м.	Примечание
----------	-----------------------	---------------	----------	----------------------------	------------

Сведения в ИСОГД отсутствуют

### Зоны санитарной охраны

Наименование (пояс)	Величина зоны	Документ утверждения	Площадь пересечения, кв.м.	Примечание
---------------------	---------------	----------------------	----------------------------	------------

Сведения в ИСОГД отсутствуют

### Прочие зоны ограничений

Тип зоны	Описание	Документ	Площадь пересечения, кв.м.
----------	----------	----------	----------------------------

Сведения в ИСОГД отсутствуют

### Культурное наследие

#### Охранные зоны ОКН

Код	Наименование	Устанавливающий документ	Площадь пересечения, кв.м.
-----	--------------	--------------------------	----------------------------

Сведения в ИСОГД отсутствуют

**Объекты культурного наследия**

Вид памятника	Наименование ОКН	Площадь пересечения, кв.м.
---------------	------------------	----------------------------

Сведения в ИСОГД отсутствуют

**Территории ОКН**

Тип	Шифр зоны	ОКН	Адрес (местоположение)	Документ	Площадь пересечения, кв.м.	Примечание
-----	-----------	-----	------------------------	----------	----------------------------	------------

Сведения в ИСОГД отсутствуют

**Описание охранных зон объектов культурного наследия**

Сведения в ИСОГД отсутствуют

## Раздел XII. Резервирование земель и изъятие земельных участков

### Сведения о резервировании земель

Кад. № участка	Цель резервирования	Площадь участка, кв.м	Площадь резервирования, кв. м	Документ утверждения	Примечание
----------------	---------------------	-----------------------	-------------------------------	----------------------	------------

Сведения в ИСОГД отсутствуют

### Сведения об изъятии земель

Кад. № участка	Цель изъятия	Площадь участка, кв.м	Площадь изъятия, кв. м	Документ утверждения	Примечание
----------------	--------------	-----------------------	------------------------	----------------------	------------

Сведения в ИСОГД отсутствуют

## Раздел XIII: Дела о застроенных или подлежащих застройке земельных участках

### Адресная справка

Адрес объекта недвижимости	Статус адреса	Документы установления адреса
Земельный участок по адресу г Пермь, мкр Новые Ляды, мкр Новые Ляды, ул 40-летия Победы, 3б	Постоянный	

### Развитие застроенных территорий, комплексное освоение территорий, комплексное развитие территорий, особые экономические зоны, приоритетные инвестиционные проекты

Документ	Номер документа	Дата документа	Тип территории	Примечание
----------	-----------------	----------------	----------------	------------

Сведения в ИСОГД отсутствуют

### Сведения о земельных участках

Кадастровый номер	Условный кадастровый номер ДЗО	Кадастр. Площадь ЗУ, кв.м	Вид собственности	Правообладатели	Правоустанавливающие документы	Правоудостоверяющие документы
-------------------	--------------------------------	---------------------------	-------------------	-----------------	--------------------------------	-------------------------------

Сведения в ИСОГД отсутствуют

### Сведения о земельных участках с условно разрешенным видом использования

Кадастровый номер	Площадь ЗУ, кв.м.	Местоположение (адрес)	Заявители	Запрашиваемый УРВИ	Документ о предоставлении
-------------------	-------------------	------------------------	-----------	--------------------	---------------------------

Сведения в ИСОГД отсутствуют

### Сведения о земельных участках с отклонением от предельных параметров разрешенного строительства

Кадастровый номер	Площадь ЗУ, кв.м.	Местоположение (адрес)	Заявители	Запрашиваемое отклонение от параметра	Документ о предоставлении
-------------------	-------------------	------------------------	-----------	---------------------------------------	---------------------------

Сведения в ИСОГД отсутствуют

### Сведения о земельных участках формируемых на торги

Год	Документ	Примечание
-----	----------	------------

Сведения в ИСОГД отсутствуют

### Разрешения на строительство и реконструкцию

Адрес	Разрешение	Вид разрешения	Основной тип объекта строительства	Кому выдано разрешение	Общие показатели
-------	------------	----------------	------------------------------------	------------------------	------------------

Сведения в ИСОГД отсутствуют

**Разрешения на ввод в эксплуатацию**

Адрес	Разрешение на ввод	Вид разрешения	Тип объекта	Кому выдано разрешение	Разрешение на строительство
-------	--------------------	----------------	-------------	------------------------	-----------------------------

Сведения в ИСОГД отсутствуют

**Согласование архитектурно-градостроительного облика**

Наименование объекта	Состояние	Документ согласования	Примечание
----------------------	-----------	-----------------------	------------

Сведения в ИСОГД отсутствуют

**ГПЗУ**

ГПЗУ	Статус	Документ утверждения/ Документ отмены	Землепользователи	Назначение по ГПЗУ	Площадь по ГПЗУ	Параметры строительства
РФ-59-2-03-0-00-2025-0269-0 от 12.02.2025	Действующий	от 12.02.2025			2344	Предел. кол-во этажей: - Предельная высота зданий: - Макс. % застройки: -

**Сведения о договорах по земельным участкам**

Кадастровый номер	Адрес	Площадь ЗУ, кв.м	Договор	Цель использования ЗУ	Контрагенты	Срок действия	Дата архивации	Состояние на 07.10.2025
-------------------	-------	---------------------	---------	--------------------------	-------------	---------------	-------------------	----------------------------

Сведения в ИСОГД отсутствуют

**Судебные дела**

№ дела в суде	Учреждение юстиции	Истец	Ответчик	Адрес	Описание адреса	Примечание
---------------	--------------------	-------	----------	-------	-----------------	------------

Сведения в ИСОГД отсутствуют

## Раздел XV. Особо охраняемые природные территории

### Особо охраняемые природные территории

Наименование	Документы	Площадь пересечения, кв.м.
--------------	-----------	----------------------------

Сведения в ИСОГД отсутствуют

## Раздел XVI. Лесничества

### Лесничества

Описание	Документ	Площадь пересечения, кв.м.
----------	----------	----------------------------

Сведения в ИСОГД отсутствуют

**Территориальные зоны ПЗЗ**

<b>ПК-5 Зона производственно-коммунальных объектов V класса вредности</b>	
<b>Основные виды использования</b>	
легкая промышленность (6.3) фармацевтическая промышленность (6.3.1) пищевая промышленность (6.4) нефтехимическая промышленность (6.5) склады (6.9) складские площадки (6.9.1) целлюлозно-бумажная промышленность (6.11) научно-производственная деятельность (6.12) деловое управление (4.1) связь (6.8) среднее и высшее профессиональное образование (3.5.2) обеспечение научной деятельности (3.9) питомники (1.17) спорт (5.1) амбулаторно-поликлиническое обслуживание (3.4.1) амбулаторное ветеринарное обслуживание (3.10.1) бытовое обслуживание (3.3) магазины (4.4) общественное питание (4.6) служебные гаражи (4.9) автомобильные мойки (4.9.1.3) ремонт автомобилей (4.9.1.4) обеспечение внутреннего правопорядка (8.3) заправка транспортных средств (4.9.1.1) объекты наружного противопожарного водоснабжения (пожарные резервуары, водоемы, пирсы и пр.) коммунальное обслуживание (3.1)	
<b>Вспомогательные виды использования</b>	
зеленые насаждения религиозное использование (3.7) объекты наружного противопожарного водоснабжения (пожарные резервуары, водоемы)	
<b>Условно разрешенные виды использования</b>	
антенны сотовой, радиорелейной, спутниковой связи связь (6.8)	

**Предельные параметры разрешенного использования земельных участков и объектов капитального строительства**

№	Наименование	Значение	Примечание
<b>ПК-5 Зона производственно-коммунальных объектов V класса вредности</b>			
1	В случае если в границах территориальной зоны предусматривается осуществление деятельности по комплексному развитию территории, расчет показателей минимально допустимого уровня обеспеченности территории объектами коммунальной, транспортной, социальной инфраструктур и расчет показателей максимально допустимого уровня территориальной доступности указанных объектов для населения осуществляется в соответствии с утвержденными нормативами градостроительного проектирования.		

**Предельные параметры разрешенного использования земельных участков и объектов капитального строительства**

№	Наименование	Значение	Примечание
2	Максимальный выступ за красную линию нависающих частей здания наземных уровней, выступающих из плоскости наружной стены фасада здания на высоте не менее 4,5 м над территорией общего пользования, составляет не более 1,2 м от красной линии. В случаях когда линия регулирования застройки отличается от красной линии, указанный выступ может быть произведен за линию регулирования застройки		
3	Максимальный класс опасности (в соответствии с санитарно-эпидемиологическими правилами) объектов капитального строительства, размещаемых на земельных участках	V	
4	Максимальный размер земельного участка для всех видов разрешенного использования земельных участков, за исключением случаев, установленных настоящей статьей	10000000 кв.м	
5	Минимальный отступ от границ земельного участка до места допустимого размещения зданий, строений	0 м;	
6	Минимальный размер земельного участка для всех видов разрешенного использования земельных участков, за исключением случаев, установленных настоящей статьей	1 кв.м;	
7	Минимальный размер земельного участка для стоянок автотранспорта	300 кв.м;	

**Требования к архитектурно-градостроительному облику**

№	Наименование требования	Требование
---	-------------------------	------------

Сведения в ИСОГД отсутствуют

**Охранные зоны объектов культурного наследия**

Сведения в ИСОГД отсутствуют

## Описание Функциональных зон

Индексы и наименование функциональных зон	Описание назначения функциональных зон, в том числе описание ограничений и запретов, которые следует учитывать при подготовке предложений в отношении градостроительных регламентов
100 - Зоны территорий смешанного назначения застроенных и незастроенных, планируемых к реновации и (или) размещению новой застройки на земельных участках, свободных от застройки	
130 - Зона развития территорий с сохранением преобладающих параметров	Функциональная зона данного вида представлена территориями, фактическое использование которых характеризуется тем, что более 50 % их занято одним видом использования – преобладающей функцией.
131 - Территории, занятые преимущественно промышленными и инфраструктурными объектами, специализированными территориями	<p>Развитие территорий, занятых преимущественно промышленными и инфраструктурными объектами, специализированными территориями, определяется сохранением существующих видов использования, реконструкцией существующих зданий с полной их заменой, новым строительством объектов капитального строительства и сооружений, обеспечивающих соответствующие технологические процессы и функционирование объектов и комплексов.</p> <p>Территории, занятые преимущественно промышленными и инфраструктурными объектами, исключают расположение застройки жилого назначения, кроме объектов недвижимости специализированного жилого назначения, и предназначены для преимущественного размещения объектов I, II и III классов вредности, имеющих санитарно-защитные зоны от 300 до 1000 метров, – объектов, деятельность в которых связана с высоким уровнем шума, загрязнения, интенсивным движением большегрузного, в том числе железнодорожного, транспорта, мусороперерабатывающих объектов. Зоны обеспечивают возможность размещения объектов системы коммунальной инфраструктуры, технических и транспортных сооружений (источники водоснабжения, очистные сооружения, электростанции, сооружения и коммуникации железнодорожного транспорта, дорожно-транспортные сооружения, иные сооружения). Допускается осуществление видов деятельности при условии соответствия техническим регламентам, определяемым особыми условиям использования данных территорий: связанных с выращиванием в закрытых условиях, переработкой и хранением сельхозпродукции; общественно-деловых видов деятельности; других видов деятельности, предполагаемых функциональными зонами незастраиваемых территорий, незастроенных и не планируемых (не подлежащих) к застройке.</p>

**Координаты пересечений участка с зонами ограничений**

<b>Санитарно-защитные зоны</b>		
Санитарно-защитная зона Биологические очистные сооружения ООО "Новая городская инфраструктура Прикамья"		
Обозначение (номер) характерной точки	Перечень координат характерных точек в системе координат, используемой для ведения Единого государственного реестра недвижимости	
	X	Y
1	521294,78	2252838,07
2	521294,88	2252844,51
3	521231,38	2252900,25
4	521228,78	2252898,81
5	521234,38	2252832,75
6	521294,78	2252838,07
<b>Зоны с особым условием использования территорий</b>		
Охранная зона установка ПУ на ВЛ 0,4 кВ Южный для электроснабжения п. Новые Ляды (4500078211), 59:01-6.11935		
Обозначение (номер) характерной точки	Перечень координат характерных точек в системе координат, используемой для ведения Единого государственного реестра недвижимости	
	X	Y
1	521236,04	2252832,90
2	521234,01	2252837,10
3	521234,38	2252832,75
4	521236,04	2252832,90
Охранная зона установка ПУ на ВЛ 0,4 кВ Южный для электроснабжения п. Новые Ляды (4500078211), 59:01-6.11935		
Обозначение (номер) характерной точки	Перечень координат характерных точек в системе координат, используемой для ведения Единого государственного реестра недвижимости	
	X	Y
1	521233,04	2252848,60
2	521256,36	2252848,82
3	521282,75	2252848,60
4	521294,83	2252841,51
5	521294,88	2252844,51
6	521289,35	2252849,36
7	521283,85	2252852,59
8	521256,36	2252852,82
9	521232,70	2252852,59
10	521233,04	2252848,60
<b>Зоны ограничений застройки</b>		
Сведения в ИСОГД отсутствуют		
<b>Зоны санитарной охраны</b>		
Сведения в ИСОГД отсутствуют		
<b>Прочие зоны ограничений</b>		

Сведения в ИСОГД отсутствуют

**Охранные зоны ОКН**

Сведения в ИСОГД отсутствуют

**Объекты культурного наследия**

Сведения в ИСОГД отсутствуют

**Территории ОКН**

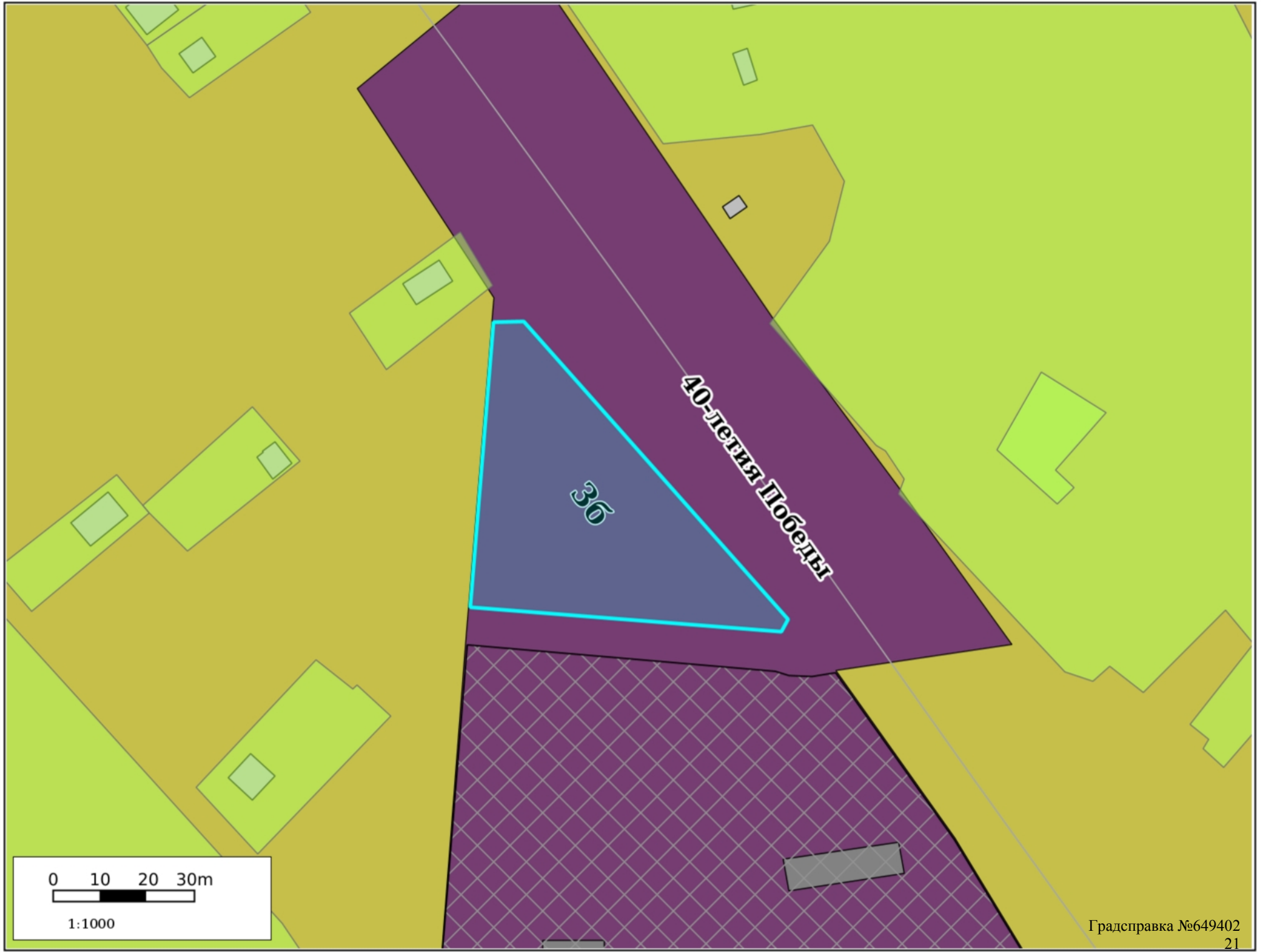
Сведения в ИСОГД отсутствуют

**Координаты пересечений участка с ООПТ**

**Особо охраняемые природные территории**

Сведения в ИСОГД отсутствуют

# Функциональные зоны



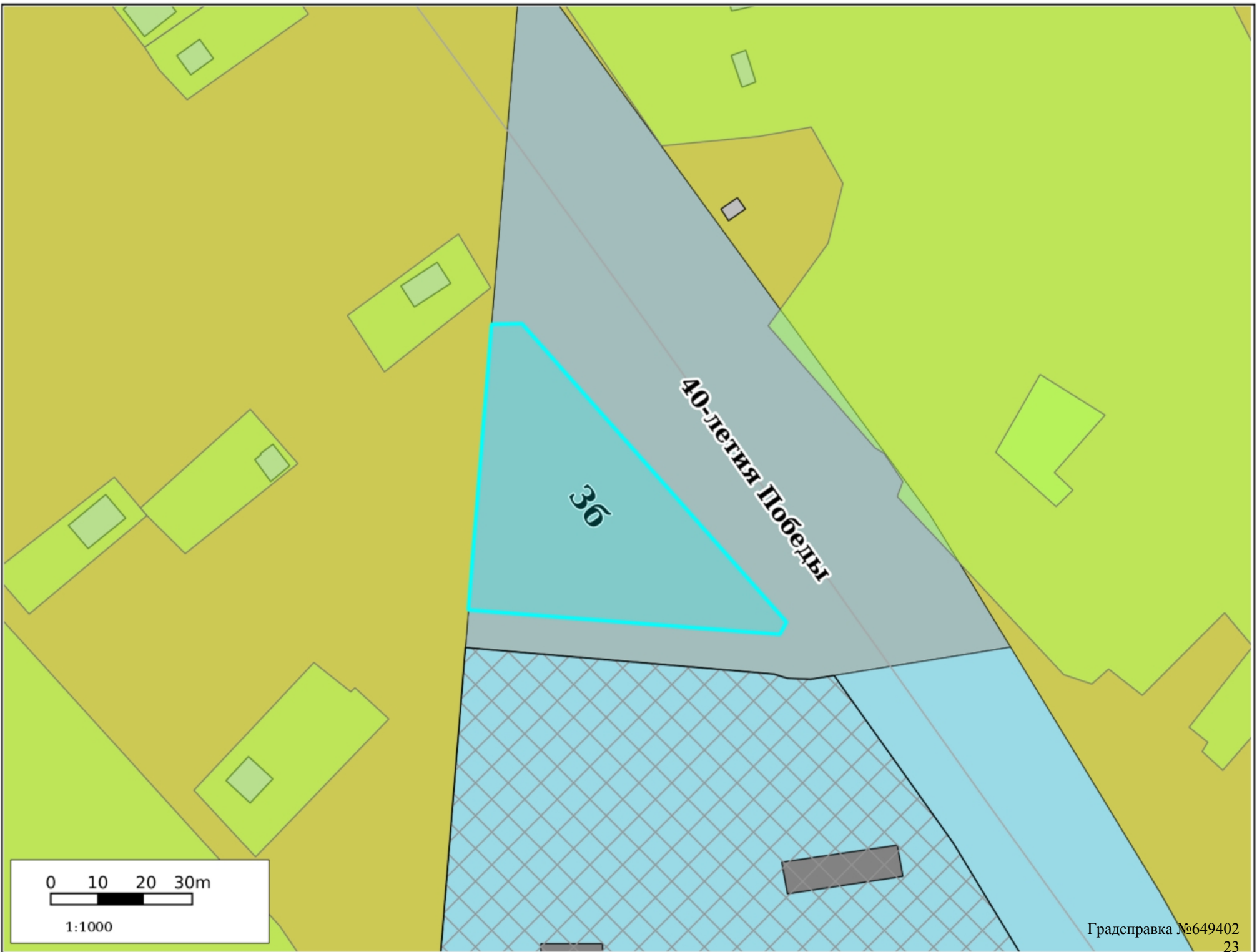
0 10 20 30m

1:1000

**Функциональные зоны дополнительные**



# Территориальное зонирование



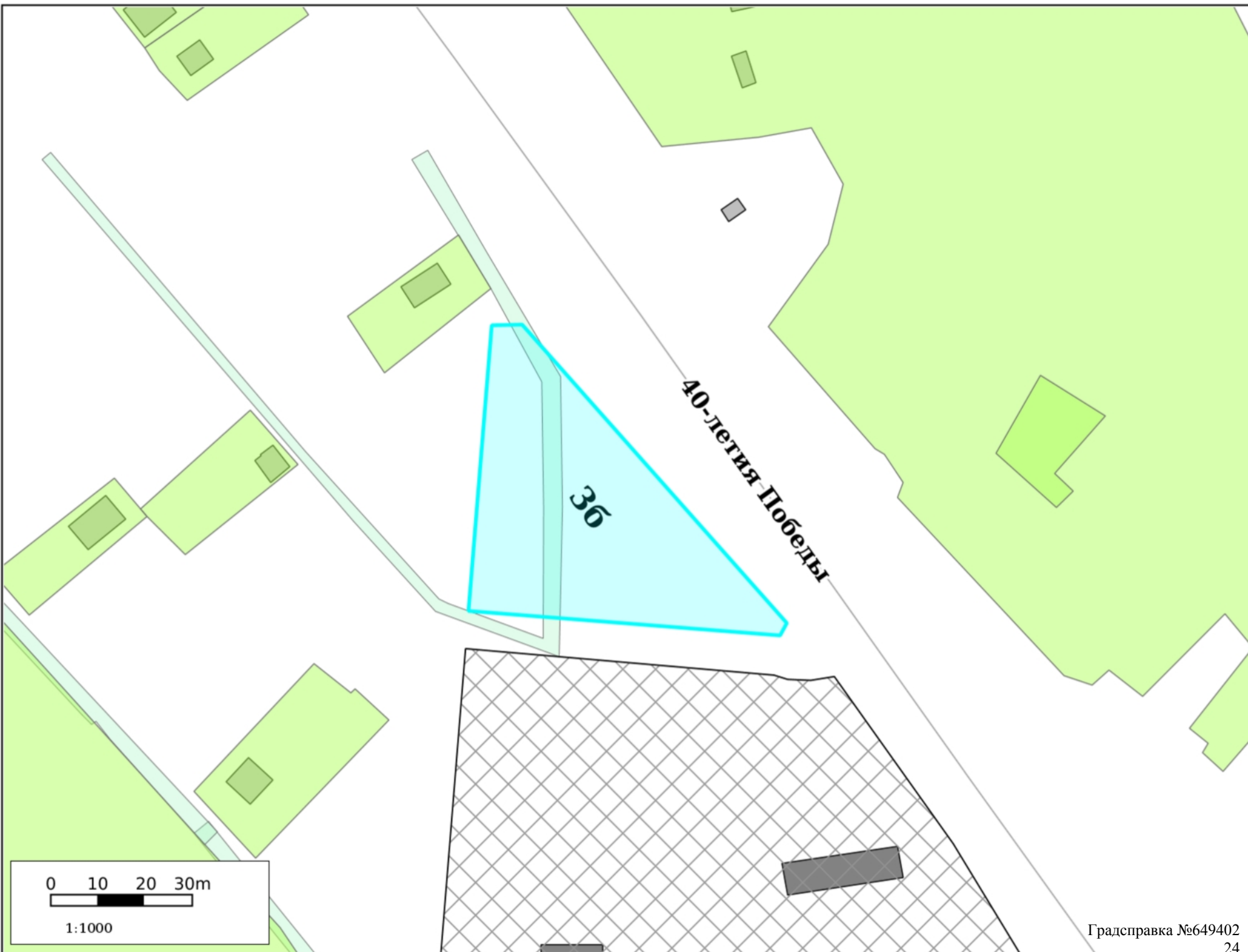
0 10 20 30m

1:1000

Градсправка №649402

23

# Планировка территории

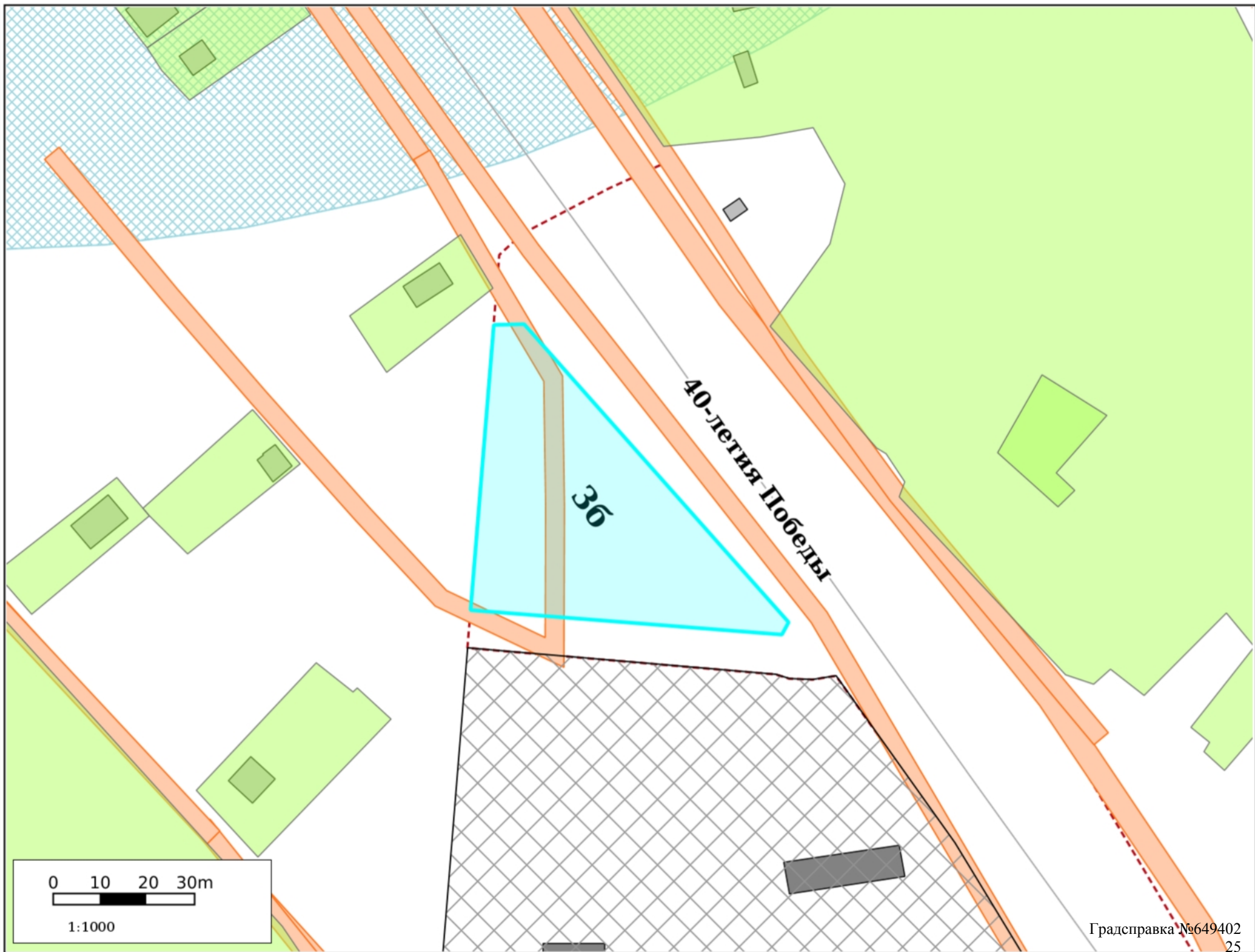


0 10 20 30m

1:1000

Градсправка №649402

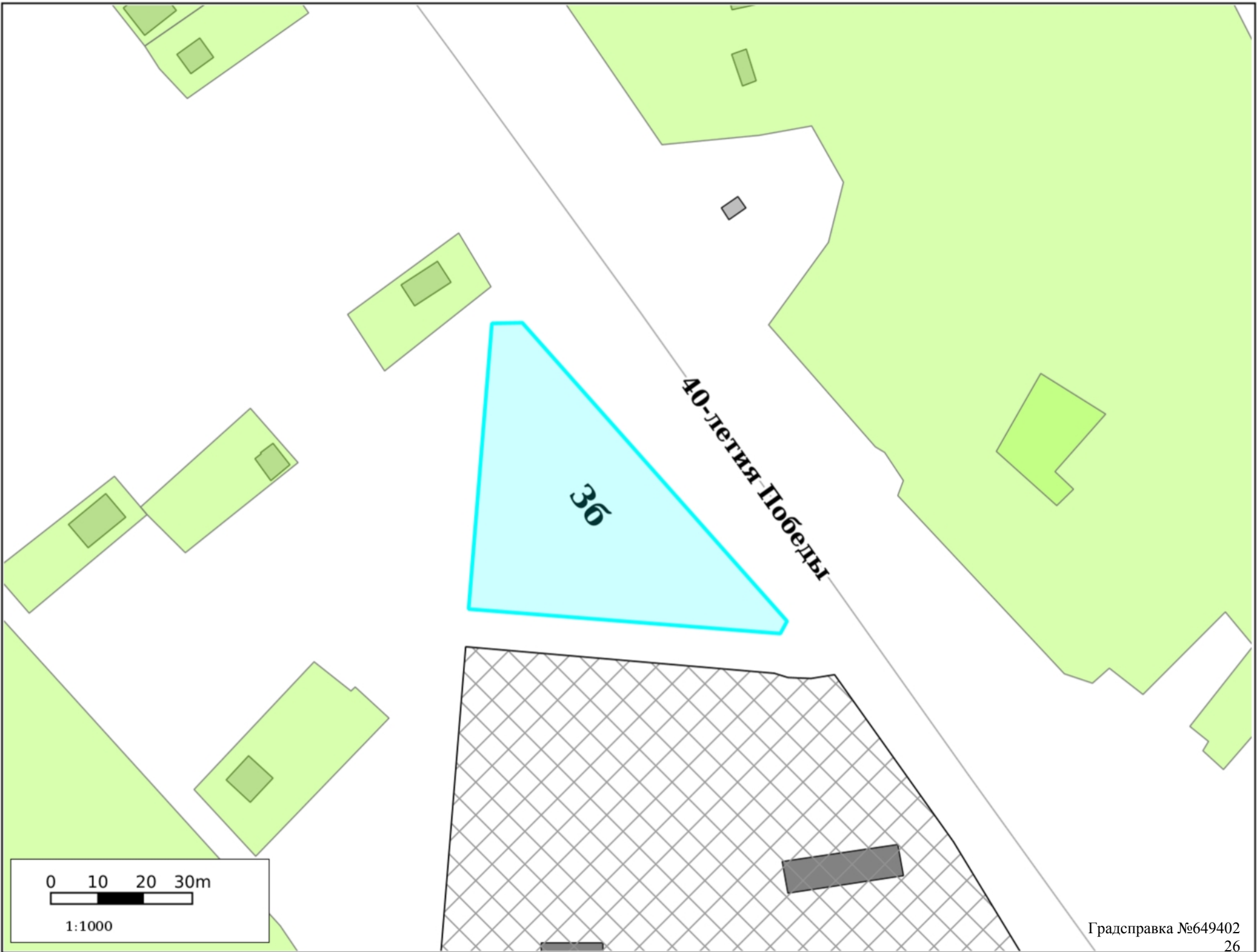
# Зоны ограничений



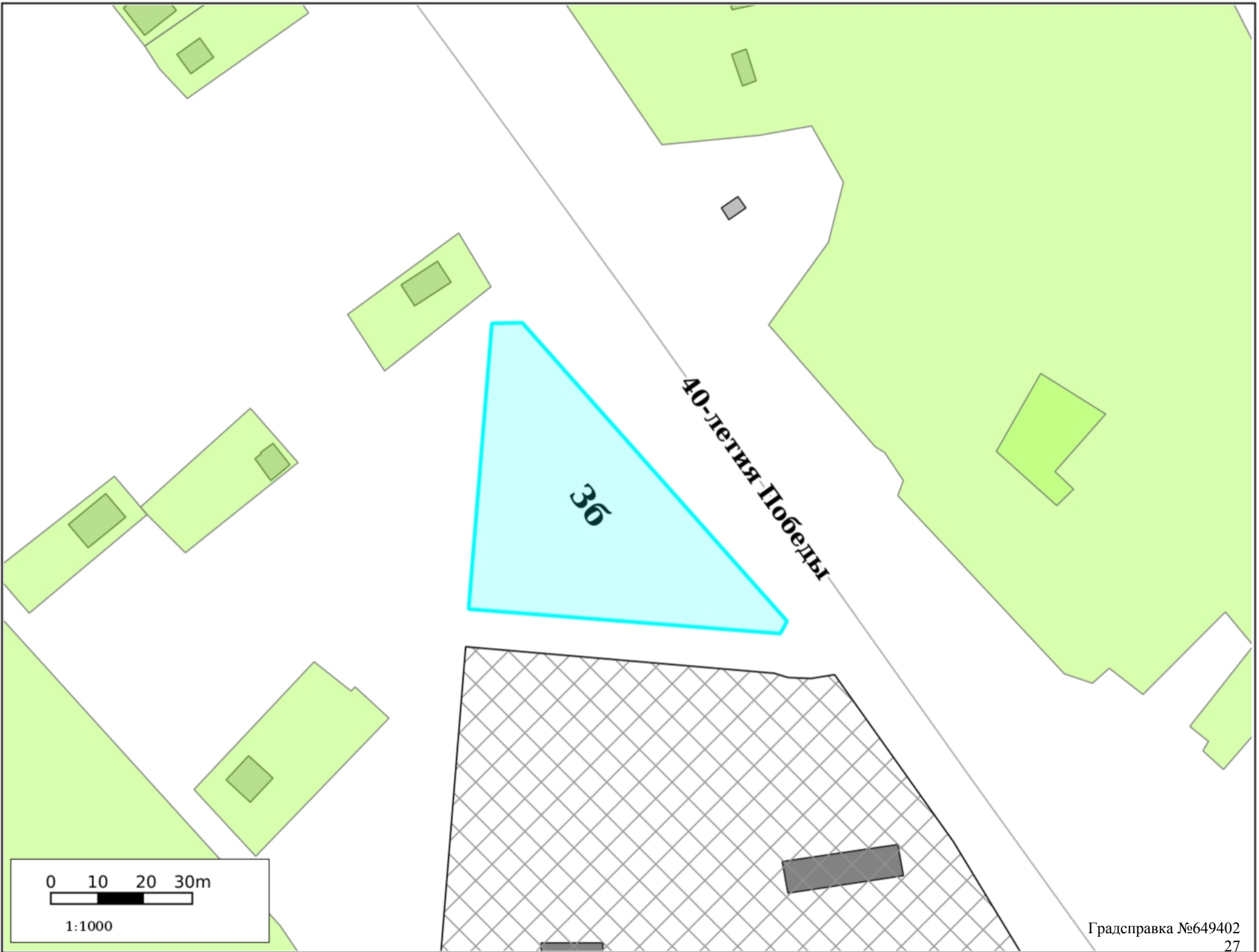
0 10 20 30m

1:1000

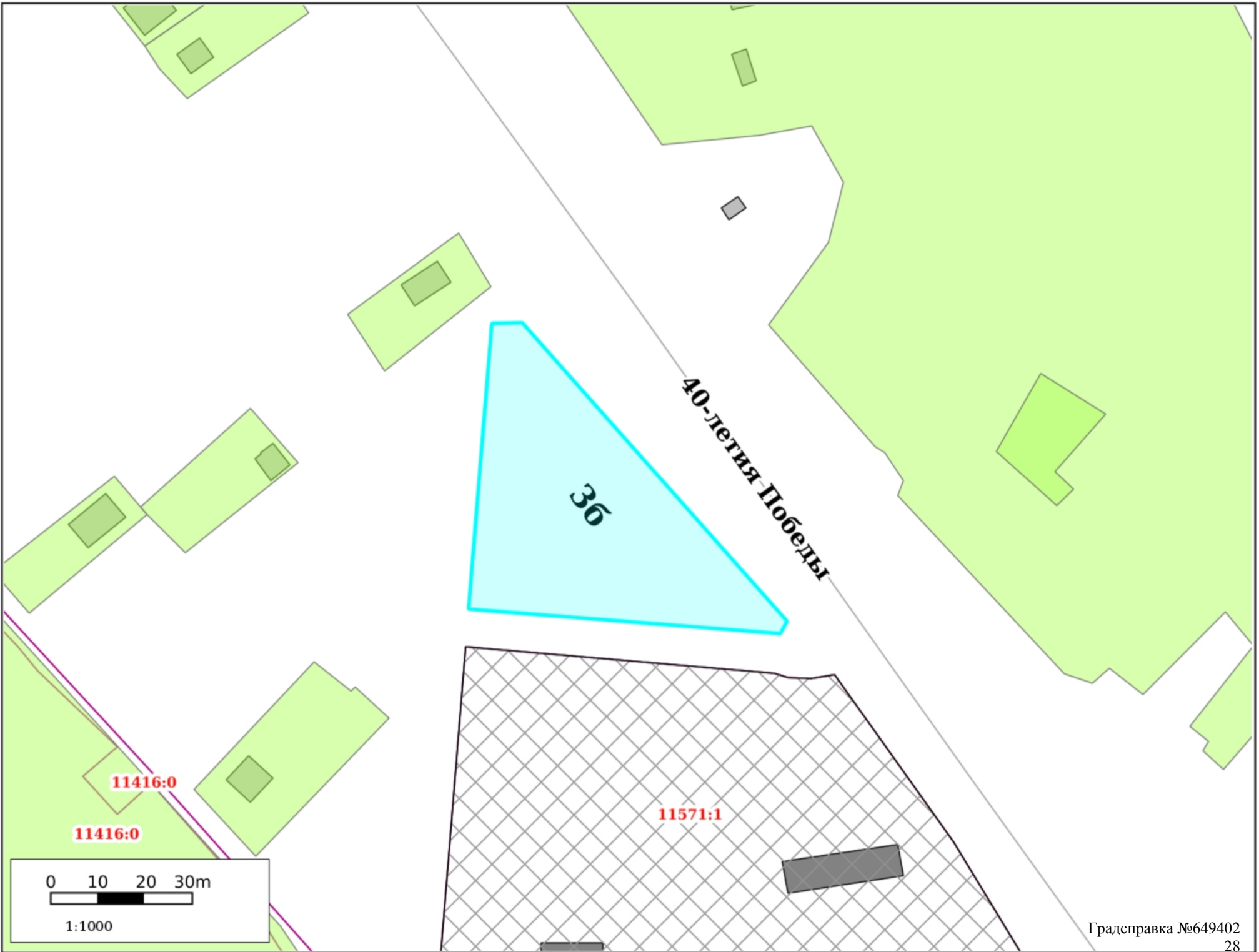
# Культурное наследие



# Резервирование/изъятие земель



# Земельные участки



0 10 20 30m

1:1000

ГПЗУ

36

40-летия Победы

0 10 20 30m

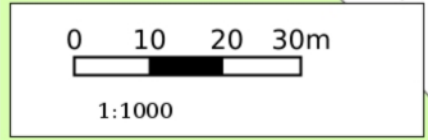
1:1000

Градсправка №649402  
29

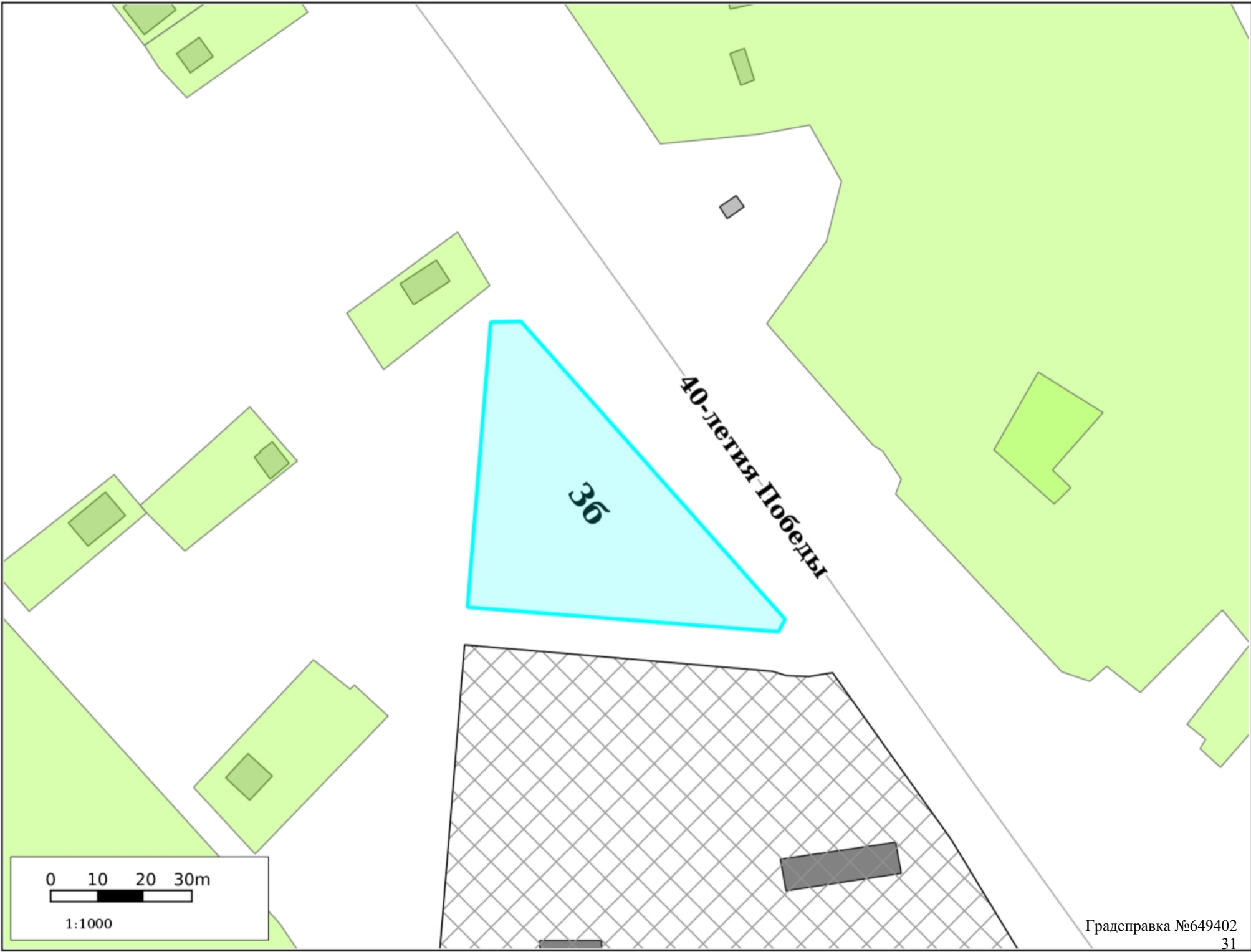
ООПТ



40-летия Победы



**Лесничества**



0 10 20 30m

1:1000

Градсправка №649402

## Участок для формирования градсправки

### Адресный реестр:

- Административные районы
- Границы Пермского городского округа
- Границы населенных пунктов

### Здания, строения, сооружения (существующие)

- Здания и строения
- Гаражи
- Коллективные сады
- Промышленные здания
- Здания, строения, сооружения (под вопросом)
- Здания, строения, сооружения (временные)
- Здания, строения, сооружения (проектируемые)

### Существующие территории

- Территории под комплексом строений
- Территории ГСК
- Территории коллективных садов
- Промышленные территории
- Проектируемые территории
- Улицы

### Территориальные зоны ПЗЗ:

ЦС-1	Р-5	КРТ-5
ЦС-2	Р-6	КРТ-6
ЦС-3	Р-Эспланада	КРТ-8
ЦС-4	ПК-1	КРТ-9
ЦС-А	ПК-2	КРТ-10
ЦС-К	ПК-3	КРТ-11
Ц-1	ПК-4	КРТ-11
Ц-1/1	ПК-5	КРТ-12
Ц-2	Ж-1	КРТ-13
Ц-3	Ж-2	КРТ-14
Ц-4	Ж-3	КРТ-11
Ц-5	Ж-4	КРТ-12
Ц-5/1	Ж-5	КРТ-13
Ц-6	ГЛ	КРТ-15
Ц-СМ	СХ	КРТ-16
С-1	ТОП-1	КРТ-17
С-2	ТОП-2	КРТ-18
С-3	ТОП-ДМР(ЕГОШИХА)	КРТ-19
С-4	ГРПУ	КРТ-20
Р-1	КРТ-1	КРТ-21
Р-2	КРТ-2	КРТ-22
Р-3	КРТ-3	КРТ-23
Р-4	КРТ-4	

### Подзоны ПЗЗ

- По высоте
- По коэффициенту плотности застройки
- Иные параметры ПЗЗ

## Требования к архитектурно-градостроительному облику

- Требования к архитектурно-градостроительному облику

### Функциональное зонирование:

- Планировочный район

### 300 - Зоны влияния структурообразующих инфраструктурных и природных объектов

### 310 - Зоны взаимного влияния природных и антропогенных ландшафтов

- 311 - Зоны застройки, ориентированной на природно-рекреационный каркас
- 312 - Зона организации и контроля доступа к элементам природного каркаса
- 313 - Зоны предполагаемого создания элементов природно-рекреационного каркаса
- 314 - Зоны размещения застройки в структуре природно-рекреационного каркаса
- 315 - Зона «Зеленого кольца» Перми
- 316 - Зона «Зеленого пояса» Перми

### 320 - Зона обслуживания застройки рельсовым транспортом

- 321 - Зона обслуживания застройки трамвайной сетью

### 200 - Зоны природно-рекреационных территорий

- 210 - Зона природного экологического ландшафта
- 220 - Зона общественной и рекреационной инфраструктуры
- 230 - Зона сельскохозяйственного использования

### 100 - Зоны территорий смешанного назначения застроенных и незастроенных, планируемых к реновации и (или) размещению новой застройки на земельных участках, свободных от застройки

### 110 - Зона развития сформировавшейся урбанизированной территории

- 110 - Зона развития сформировавшейся урбанизированной территории

### 120 - Зона развития территорий с преобразованием преобладающих функций








- 120 - Зона развития территорий с преобразованием преобладающих функций

### 130 - Зона развития территорий с сохранением преобладающих параметров





- 131 - Территории, занятые преимущественно промышленными и инфраструктурными объектами, специализированными территориями
- 132 - Территории, занятые преимущественно жилой застройкой, малоэтажными индивидуальными домами
- 133 - Территории, занятые преимущественно многоквартирной типовой жилой застройкой
- 134 - Незастроенные, малоосвоенные территории, предполагающие размещение преимущественно жилой застройки многоквартирными или индивидуальными домами

- Исследования в области градпроектирования



### **Планировка территории:**

-  Границы проектов межевания/планировки
-  Утвержденные ПДП
-  Разработка документации по планировке территории
-  Развитие застроенных территорий
-  Комплексное освоение территорий
-  Особые экономические зоны
-  Приоритетные инвестиционные проекты (ПИП)






### **Комплексное развитие территорий**

-  Планируемая
-  На согласовании
-  Границы согласованы
-  Принято решение о КРТ




### **Сервитуты установленные**

-  Публичный сервитут
-  Частный сервитут














### **Земельные участки по ПМ**

-  Подлежащие резервированию и изъятию
-  Стоит на ГКУ (на момент разработки проекта межевания)
-  Сформирован в рамках проекта межевания
-  Проезды общего пользования по ПМ
-  Сервитуты для обеспечения проезда, прохода по ПМ




### **Зоны планируемого размещения ОКС**

-  Зона размещения ОКС
-  Озелененные, рекреационные территории
-  Зона объектов транспортной и инженерной инфраструктуры








### **Зоны ограничений:**

-  Санитарно-защитные зоны
-  Санитарный разрыв ЖД
-  Зона санитарной охраны
-  Зона действия ограничений по условиям сохранения и планируемого размещения образовательных учреждений
-  Зоны ограничения застройки
-  Прибрежная защитная полоса
-  Водоохранная зона
-  Береговая полоса
-  Охранные зоны коммуникаций
-  Приаэродромная территория
-  Режимные территории
-  Прочие ЗОУИТ
-  Лесопарковый зеленый пояс


### **Красные линии:**

-  Линии регулирования застройки (линии отступа от красных линий)
-  Красные линии и ЗУ, на которых расположены линейные объекты
-  Красные линии







### **Культурное наследие:**

-  Памятники
-  Объекты культурного наследия
-  Защитная зона объекта культурного наследия
-  Территория объекта культурного наследия
-  Территория объекта культурного наследия
-  Охранная зона объекта культурного наследия
-  Зона регулирования застройки
-  Зона охраняемого ландшафта
-  Территория объекта археологического наследия



### **Резервирование/изъятие земель:**

-  Резервирование земель/изъятие земель

### **Земельные участки:**

-  ПЗУ
-  Земельные участки ДЗО
-  Земельные участки с УРВИ
-  Земельные участки с ОППС
-  Участки формируемые на торги
-  Согласование архитектурно-градостроительного облика

### **ООПТ:**

-  Особо охраняемая природная территория (ООПТ)
-  Охранная зона ООПТ

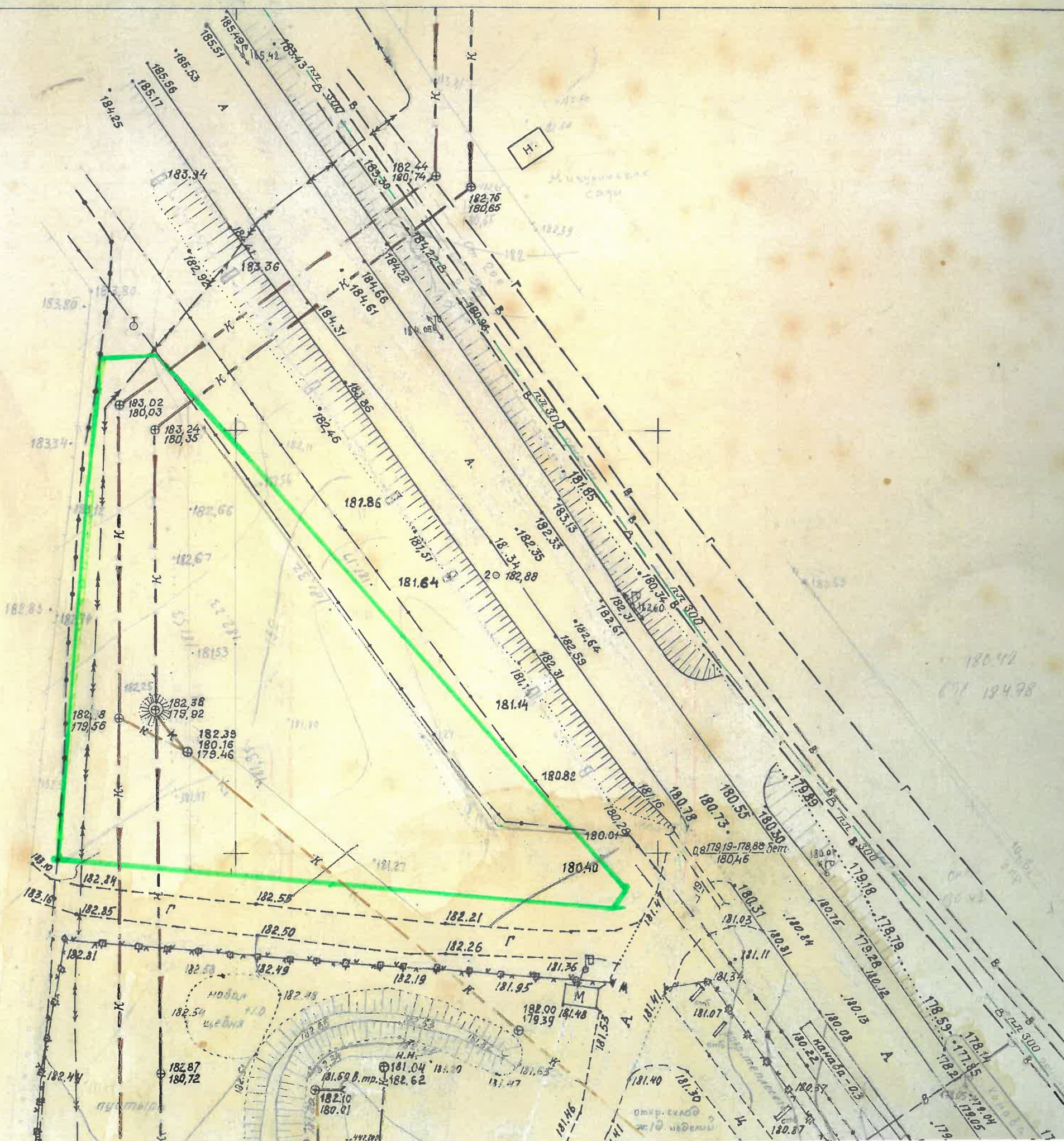
### **Лесничества:**

-  Пермское городское лесничество

1-4-4-14

5-4-3-2

Администрация города Перми  
 Архив департамента  
 градостроительства и архитектуры  
 Копия плана М 1:500  
 5-4-3-2 1985  
 Требуется корректура топографической  
 съемки  
 18.02.2025



Филиал публично-правовой компании «Роскадастр» по Пермскому краю  
полное наименование органа регистрации прав

Выписка из Единого государственного реестра недвижимости об объекте недвижимости

Сведения о характеристиках объекта недвижимости

На основании запроса от 06.02.2026, поступившего на рассмотрение 06.02.2026, сообщаем, что согласно записям Единого государственного реестра недвижимости:

Раздел 1 Лист 1

Земельный участок			
вид объекта недвижимости			

Лист № 1 раздела 1	Всего листов раздела 1: 3	Всего разделов: 7	Всего листов выписки: 15
--------------------	---------------------------	-------------------	--------------------------

06.02.2026г. № КУВИ-001/2026-15358364	
Кадастровый номер:	59:01:5111372:194
Номер кадастрового квартала:	59:01:5111372
Дата присвоения кадастрового номера:	02.07.2024

Ранее присвоенный государственный учетный номер:	данные отсутствуют
Адрес:	Российская Федерация, Пермский край, городской округ Пермский, город Пермь, микрорайон Новые Ляды, улица 40-летия Победы, з/у 3б
Площадь:	2344 +/- 5
Кадастровая стоимость, руб.:	2636193.68
Кадастровые номера расположенных в пределах земельного участка объектов недвижимости:	59:01:0000000:92542, 59:01:5111372:202
Кадастровые номера объектов недвижимости, из которых образован объект недвижимости:	данные отсутствуют
Кадастровые номера образованных объектов недвижимости:	данные отсутствуют
Категория земель:	Земли населенных пунктов
Виды разрешенного использования:	Склады
Сведения о кадастровом инженерере:	Казакова Анастасия Валерьевна, СНИЛС 10371669743, договор на выполнение кадастровых работ от 13.03.2024 № 0356500001424000280, дата завершения кадастровых работ: 02.07.2024
Сведения о лесах, водных объектах и об иных природных объектах, расположенных в пределах земельного участка:	данные отсутствуют
Сведения о том, что земельный участок полностью расположен в границах зоны с особыми условиями использования территории, территории объекта культурного наследия, публичного сервитута:	данные отсутствуют

полное наименование должности	 ДОКУМЕНТ ПОДПИСАН ЭЛЕКТРОННОЙ ПОДПИСЬЮ Сертификат: 83997148184797998005552191040001978443 Владелец: ПУБЛИЧНО-ПРАВОВАЯ КОМПАНИЯ РОСКАДАСТР Действителен: с 24.12.2025 по 19.03.2027	инициалы, фамилия

Земельный участок			
вид объекта недвижимости			
Лист № 2 раздела 1	Всего листов раздела 1: 3	Всего разделов: 7	Всего листов выписки: 15
06.02.2026г. № КУВИ-001/2026-15358364			
Кадастровый номер:		59:01:5111372:194	
Сведения о том, что земельный участок расположен в границах особой экономической зоны, территории опережающего развития, зоны территориального развития в Российской Федерации, игровой зоны:	данные отсутствуют		
Сведения о том, что земельный участок расположен в границах особо охраняемой природной территории, Байкальской природной территории и ее экологических зон, лесопарковом зеленом поясе, охотничьего угодья, лесничества:	данные отсутствуют		
Сведения о расположении земельного участка и (или) расположенного на нем объекта недвижимости в границах территории, в отношении которой принято решение о резервировании земель для государственных или муниципальных нужд:	данные отсутствуют		
Сведения о результатах проведения государственного земельного надзора:	данные отсутствуют		
Сведения о расположении земельного участка в границах территории, в отношении которой утвержден проект межевания территории:	данные отсутствуют		
Условный номер земельного участка:	данные отсутствуют		
Сведения о принятии акта и (или) заключении договора, предусматривающих предоставление в соответствии с земельным законодательством исполнительным органом государственным органом власти или органом местного самоуправления, находящегося в государственной или муниципальной собственности земельного участка для строительства наемного дома социального использования или наемного дома коммерческого использования:	данные отсутствуют		
Сведения о том, что земельный участок или земельные участки образованы на основании решения об изъятии земельного участка и (или) расположенного на нем объекта недвижимости для государственных или муниципальных нужд:	данные отсутствуют		
Сведения о том, что земельный участок образован из земель или земельного участка, государственная собственность на которые не разграничена:	Земельный участок образован из земель или земельного участка, государственная собственность на которые не разграничена. В соответствии с Федеральным законом от 25 октября 2001 г. № 137-ФЗ "О введении в действие Земельного кодекса Российской Федерации" орган Муниципальное образование город Пермь уполномочен на распоряжение таким земельным участком.		



ДОКУМЕНТ ПОДПИСАН  
ЭЛЕКТРОННОЙ ПОДПИСЬЮ

Сертификат: 83997148184797998005552191040001978443

Владелец: ПУБЛИЧНО-ПРАВОВАЯ КОМПАНИЯ

РОСКАДАСТР

Действителен: с 24.12.2025 по 19.03.2027

полное наименование должности

инициалы, фамилия

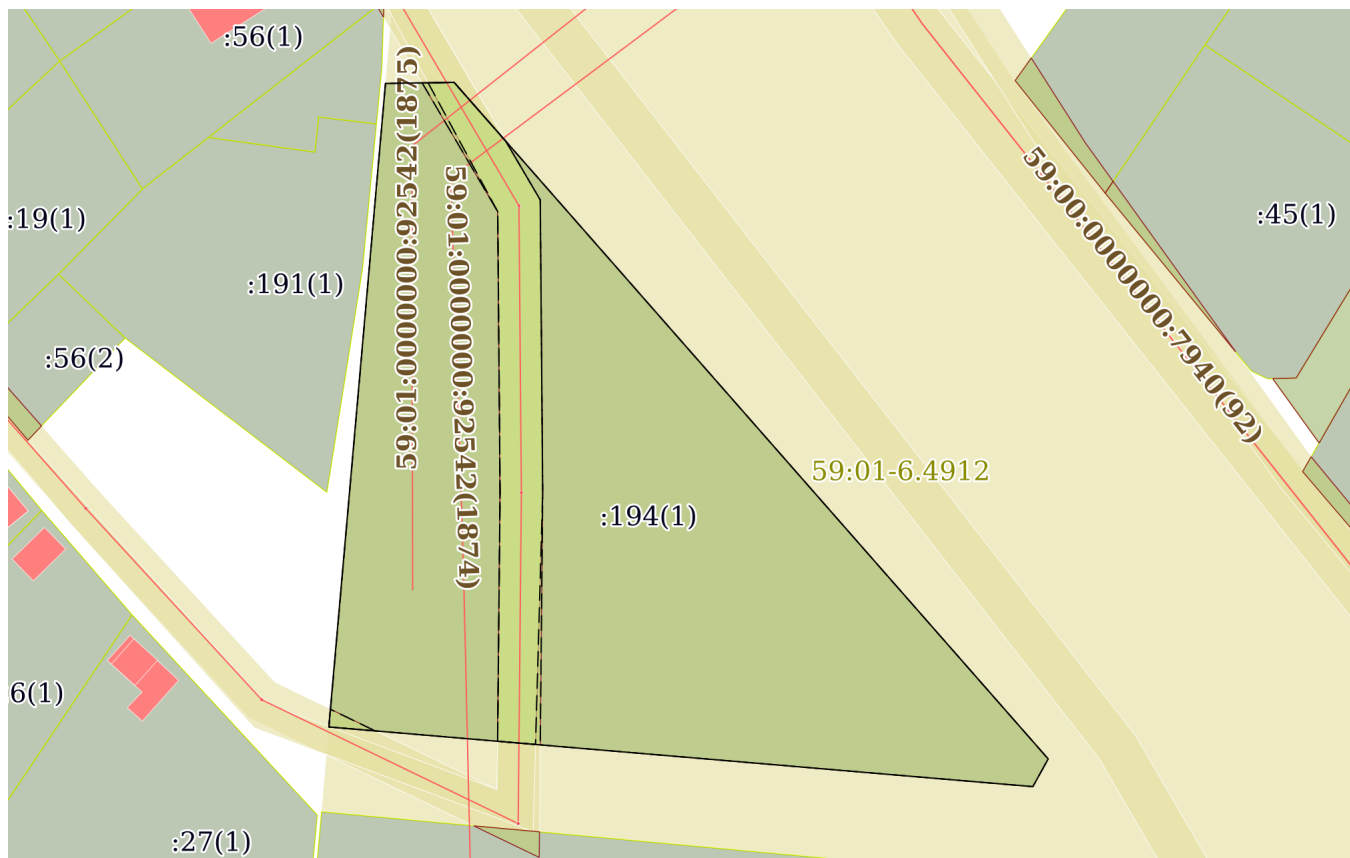
Земельный участок			
вид объекта недвижимости			
Лист № 3 раздела 1	Всего листов раздела 1: 3	Всего разделов: 7	Всего листов выписки: 15
06.02.2026г. № КУВИ-001/2026-15358364			
Кадастровый номер:		59:01:5111372:194	
Сведения о наличии земельного спора о местоположении границ земельных участков:		данные отсутствуют	
Статус записи об объекте недвижимости:		Сведения об объекте недвижимости имеют статус "актуальные"	
Особые отметки:		Сведения об ограничениях права на объект недвижимости, обременениях данного объекта, не зарегистрированных в реестре прав, ограничений прав и обременений недвижимого имущества: вид ограничения (обременения): ограничения прав на земельный участок, предусмотренные статьей 56 Земельного кодекса Российской Федерации; срок действия: с 02.07.2024; реквизиты документа-основания: решение об изменении установленных размеров санитарно-защитной зоны для биологических очистных сооружений Общества с ограниченной ответственностью «Новая городская инфраструктура Прикамья» от 07.12.2018 № 87. вид ограничения (обременения): ограничения прав на земельный участок, предусмотренные статьей 56 Земельного кодекса Российской Федерации; срок действия: с 02.07.2024; реквизиты документа-основания: распоряжение "Об установлении публичного сервитута в отдельных целях" от 23.01.2024 № 21-01-03-588 выдан: Департамент земельных отношений администрации города Перми. вид ограничения (обременения): ограничения прав на земельный участок, предусмотренные статьей 56 Земельного кодекса Российской Федерации; срок действия: с 23.08.2024; реквизиты документа-основания: о согласовании границ охранной зоны объекта электросетевого хозяйства от 05.07.2024 № 08/2055 выдан: Западно- Уральское управление Федеральной службы по экологическому, технологическому и атомному надзору. Земельный участок подлежит снятию с государственного кадастрового учета по истечении пяти лет со дня его государственного кадастрового учета, если на него не будут зарегистрированы права. Сведения, необходимые для заполнения раздела: 2 - Сведения о зарегистрированных правах, отсутствуют.	
Получатель выписки:		Департамент земельных отношений администрации города Перми	

полное наименование должности	 <p>ДОКУМЕНТ ПОДПИСАН ЭЛЕКТРОННОЙ ПОДПИСЬЮ</p> <p>Сертификат: 83997148184797998005552191040001978443 Владелец: ПУБЛИЧНО-ПРАВОВАЯ КОМПАНИЯ РОСКАДАСТР Действителен: с 24.12.2025 по 19.03.2027</p>	инициалы, фамилия
-------------------------------	--	-------------------

Выписка из Единого государственного реестра недвижимости об объекте недвижимости  
 Описание местоположения земельного участка

Земельный участок			
вид объекта недвижимости			
Лист № 1 раздела 3	Всего листов раздела 3: 1	Всего разделов: 7	Всего листов выписки: 15
06.02.2026г. № КУВИ-001/2026-15358364			
Кадастровый номер:		59:01:5111372:194	

План (чертеж, схема) земельного участка



Масштаб 1:700

Условные обозначения:



ДОКУМЕНТ ПОДПИСАН  
 ЭЛЕКТРОННОЙ ПОДПИСЬЮ

Сертификат: 83997148184797998005552191040001978443  
 Владелец: ПУБЛИЧНО-ПРАВОВАЯ КОМПАНИЯ  
 РОСКАДАСТР  
 Действителен: с 24.12.2025 по 19.03.2027

полное наименование должности

инициалы, фамилия

## Выписка из Единого государственного реестра недвижимости об объекте недвижимости

## Описание местоположения земельного участка

Земельный участок			
вид объекта недвижимости			
Лист № 1 раздела 3.1	Всего листов раздела 3.1: 1	Всего разделов: 7	Всего листов выписки: 15
06.02.2026г. № КУВИ-001/2026-15358364			
Кадастровый номер:		59:01:5111372:194	

Описание местоположения границ земельного участка							
№ п/п	Номер точки		Дирекционный угол	Горизонтальное проложение, м	Описание закрепления на местности	Кадастровые номера смежных участков	Сведения об адресах правообладателей смежных земельных участков
	начальная	конечная					
1	2	3	4	5	6	7	8
1	1.1.1	1.1.2	89°6.6`	6.44	данные отсутствуют	данные отсутствуют	данные отсутствуют
2	1.1.2	1.1.3	138°43.4`	84.49	данные отсутствуют	данные отсутствуют	данные отсутствуют
3	1.1.3	1.1.4	208°58.8`	2.97	данные отсутствуют	данные отсутствуют	данные отсутствуют
4	1.1.4	1.1.5	274°50.7`	66.3	данные отсутствуют	данные отсутствуют	данные отсутствуют
5	1.1.5	1.1.1	5°2.0`	60.63	данные отсутствуют	данные отсутствуют	данные отсутствуют



ДОКУМЕНТ ПОДПИСАН  
ЭЛЕКТРОННОЙ ПОДПИСЬЮ

Сертификат: 83997148184797998005552191040001978443

Владелец: ПУБЛИЧНО-ПРАВОВАЯ КОМПАНИЯ

РОСКАДАСТР

Действителен: с 24.12.2025 по 19.03.2027

полное наименование должности

инициалы, фамилия

## Выписка из Единого государственного реестра недвижимости об объекте недвижимости

## Описание местоположения земельного участка

Земельный участок			
вид объекта недвижимости			
Лист № 1 раздела 3.2	Всего листов раздела 3.2: 1	Всего разделов: 7	Всего листов выписки: 15
06.02.2026г. № КУВИ-001/2026-15358364			
Кадастровый номер:		59:01:5111372:194	

Сведения о характерных точках границы земельного участка				
Система координат МСК-59, зона 2 (59)				
Номер точки	Координаты, м		Описание закрепления на местности	Средняя квадратичная погрешность определения координат характерных точек границ земельного участка, м
	X	Y		
1	2	3	4	5
1	521294.8	2252838.13	Закрепление отсутствует	0.1
2	521294.9	2252844.57	Закрепление отсутствует	0.1
3	521231.4	2252900.31	Закрепление отсутствует	0.1
4	521228.8	2252898.87	Закрепление отсутствует	0.1
5	521234.4	2252832.81	Закрепление отсутствует	0.1
1	521294.8	2252838.13	Закрепление отсутствует	0.1



ДОКУМЕНТ ПОДПИСАН  
ЭЛЕКТРОННОЙ ПОДПИСЬЮ

Сертификат: 83997148184797998005552191040001978443  
Владелец: ПУБЛИЧНО-ПРАВОВАЯ КОМПАНИЯ  
РОСКАДАСТР  
Действителен: с 24.12.2025 по 19.03.2027

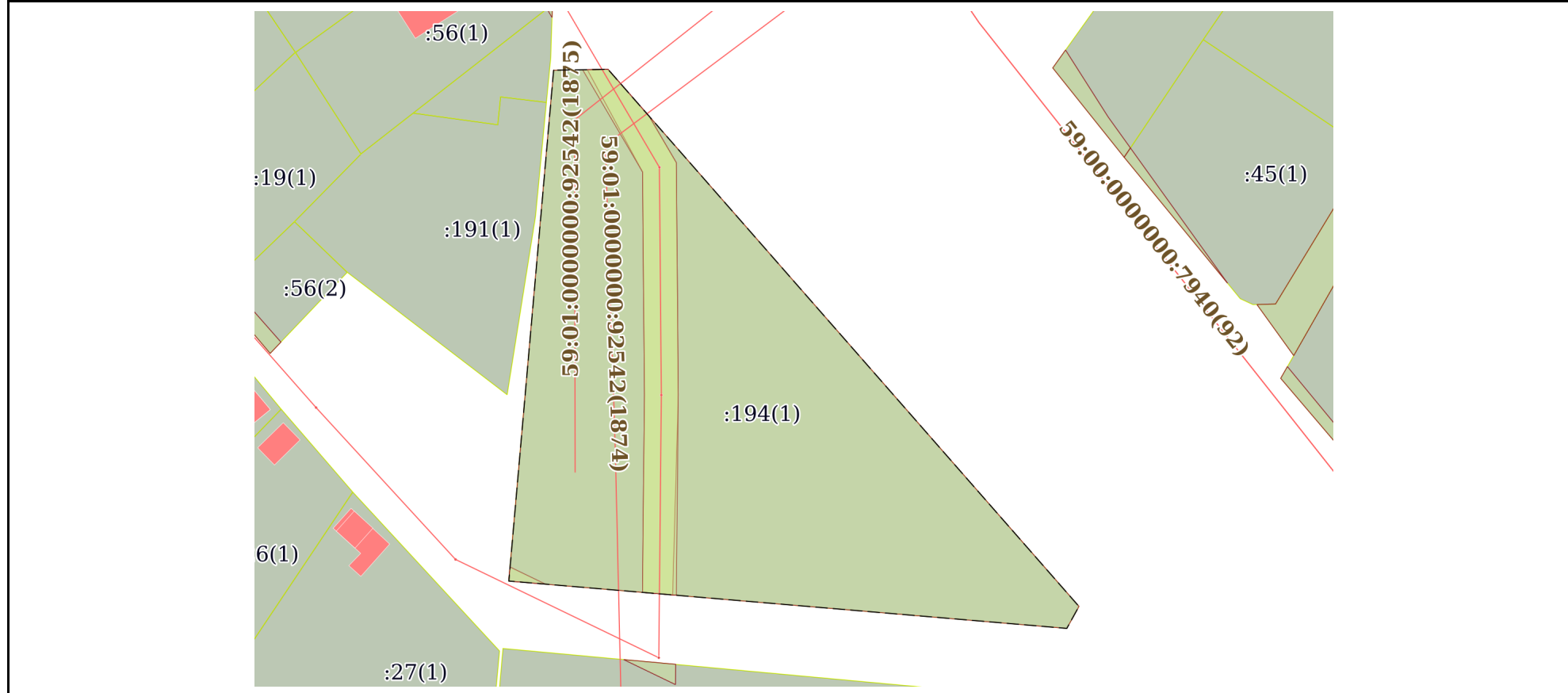
полное наименование должности

инициалы, фамилия

Выписка из Единого государственного реестра недвижимости об объекте недвижимости  
Сведения о частях земельного участка

Земельный участок			
вид объекта недвижимости			
Лист № 1 раздела 4	Всего листов раздела 4: 3	Всего разделов: 7	Всего листов выписки: 15
06.02.2026г. № КУВИ-001/2026-15358364			
Кадастровый номер:		59:01:5111372:194	

План (чертеж, схема) части земельного участка      Учетный номер части: 59:01:5111372:194/1



Масштаб 1:700      Условные обозначения:

полное наименование должности		ДОКУМЕНТ ПОДПИСАН ЭЛЕКТРОННОЙ ПОДПИСЬЮ	
		Сертификат: 83997148184797998005552191040001978443 Владелец: ПУБЛИЧНО-ПРАВОВАЯ КОМПАНИЯ РОСКАДАСТР Действителен: с 24.12.2025 по 19.03.2027	инициалы, фамилия

Земельный участок

вид объекта недвижимости

Лист № 2 раздела 4

Всего листов раздела 4: 3

Всего разделов: 7

Всего листов выписки: 15

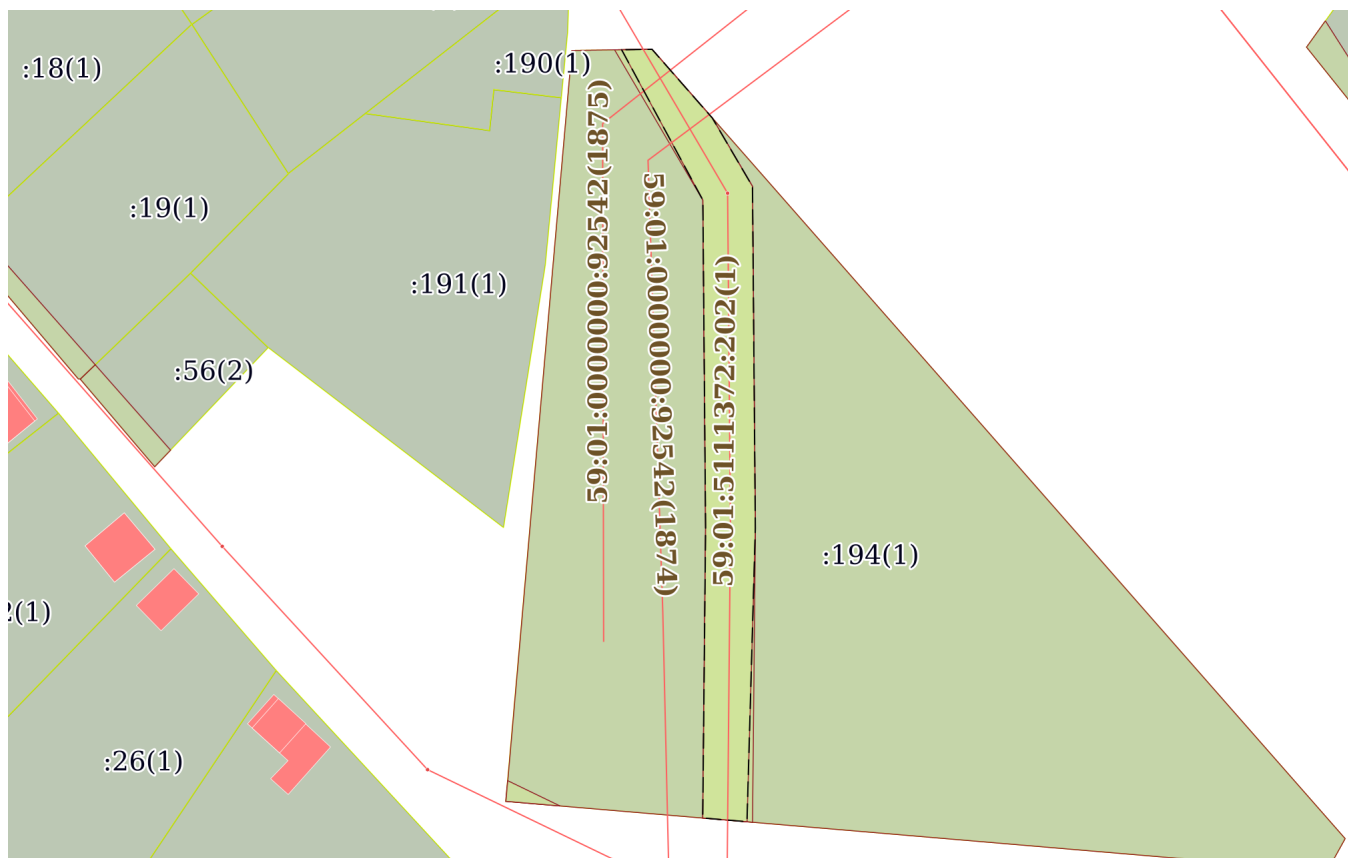
06.02.2026г. № КУВИ-001/2026-15358364

Кадастровый номер:

59:01:5111372:194

План (чертеж, схема) части земельного участка

Учетный номер части: 59:01:5111372:194/2



Масштаб 1:600

Условные обозначения:

ДОКУМЕНТ ПОДПИСАН  
ЭЛЕКТРОННОЙ ПОДПИСЬЮСертификат: 83997148184797998005552191040001978443  
Владелец: ПУБЛИЧНО-ПРАВОВАЯ КОМПАНИЯ  
РОСКАДАСТР  
Действителен: с 24.12.2025 по 19.03.2027

полное наименование должности

инициалы, фамилия

Земельный участок

вид объекта недвижимости

Лист № 3 раздела 4

Всего листов раздела 4: 3

Всего разделов: 7

Всего листов выписки: 15

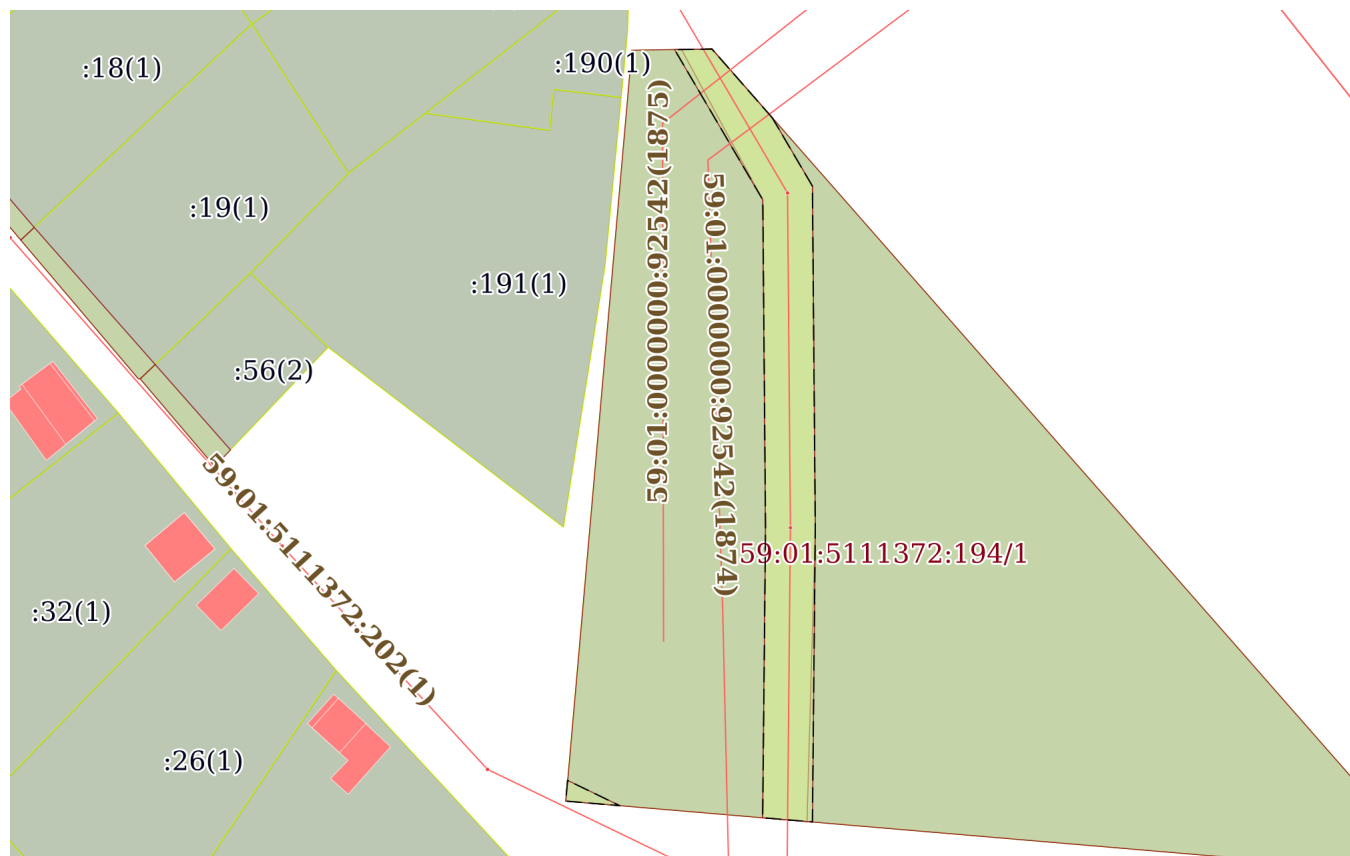
06.02.2026г. № КУВИ-001/2026-15358364

Кадастровый номер:

59:01:5111372:194

План (чертеж, схема) части земельного участка

Учетный номер части: 59:01:5111372:194/3



Масштаб 1:600

Условные обозначения:



ДОКУМЕНТ ПОДПИСАН  
ЭЛЕКТРОННОЙ ПОДПИСЬЮ

Сертификат: 83997148184797998005552191040001978443

Владелец: ПУБЛИЧНО-ПРАВОВАЯ КОМПАНИЯ

РОСКАДАСТР

Действителен: с 24.12.2025 по 19.03.2027

полное наименование должности

инициалы, фамилия

Выписка из Единого государственного реестра недвижимости об объекте недвижимости  
Сведения о частях земельного участка

Земельный участок			
вид объекта недвижимости			
Лист № 1 раздела 4.1	Всего листов раздела 4.1: 3	Всего разделов: 7	Всего листов выписки: 15
06.02.2026г. № КУВИ-001/2026-15358364			
Кадастровый номер:		59:01:5111372:194	

Учетный номер части	Площадь, м2	Содержание ограничения в использовании или ограничения права на объект недвижимости или обременения объекта недвижимости
1	2	3
59:01:5111372:194/1	2343	вид ограничения (обременения): ограничения прав на земельный участок, предусмотренные статьей 56 Земельного кодекса Российской Федерации; Срок действия: не установлен; реквизиты документа-основания: решение об изменении установленных размеров санитарно-защитной зоны для биологических очистных сооружений Общества с ограниченной ответственностью «Новая городская инфраструктура Прикамья» от 07.12.2018 № 87; Содержание ограничения (обременения): Ограничения в использовании объектов недвижимости в санитарно-защитной зоне для промышленных площадок (основной площадки и площадки илонакопителя) биологических очистных сооружений Общества с ограниченной ответственностью «Новая городская инфраструктура Прикамья» (п. Новые Ляды) указываются в соответствии с п.2 Решения об изменении установленных размеров санитарно-защитной зоны для биологических очистных сооружений Общества с ограниченной ответственностью «Новая городская инфраструктура Прикамья» № 87 от 07.12.2018: Обществу с ограниченной ответственностью «Новая городская инфраструктура Прикамья» обеспечить соблюдение следующих ограничений на территории санитарно-защитной зоны: размещения жилой застройки, объектов образовательного и медицинского назначения, спортивных сооружений открытого типа, организаций отдыха детей и их оздоровления, зон рекреационного назначения и для ведения дачного хозяйства и садоводства; размещения объектов для производства и хранения лекарственных средств, объектов пищевых отраслей промышленности, оптовых складов продовольственного сырья и пищевой продукции, комплексов водопроводных сооружений для подготовки и хранения питьевой воды, использования земельных участков в целях производства, хранения и переработки сельскохозяйственной продукции, предназначенной для дальнейшего использования в качестве пищевой продукции, если химическое, физическое и (или) биологическое воздействие объекта, в отношении которого установлена санитарно-защитная зона, приведет к нарушению качества и безопасности таких средств, сырья, воды и продукции в соответствии с установленными к ним требованиями.; Реестровый номер границы: 59:01-6.4912; Вид объекта реестра границ: Зона с особыми условиями использования территории; Вид зоны по документу: Санитарно-защитная зона для промышленных площадок (основной площадки и площадки илонакопителя) биологических очистных сооружений Общества с ограниченной ответственностью «Новая городская инфраструктура Прикамья» (п. Новые Ляды); Тип зоны: Санитарно-защитная зона предприятий, сооружений и иных объектов; Номер: 59:01-6.4912
59:01:5111372:194/2	242	вид ограничения (обременения): ограничения прав на земельный участок, предусмотренные статьей 56 Земельного кодекса



ДОКУМЕНТ ПОДПИСАН  
ЭЛЕКТРОННОЙ ПОДПИСЬЮ

Сертификат: 83997148184797998005552191040001978443  
Владелец: ПУБЛИЧНО-ПРАВОВАЯ КОМПАНИЯ  
РОСКАДАСТР  
Действителен: с 24.12.2025 по 19.03.2027

полное наименование должности

инициалы, фамилия

Земельный участок			
вид объекта недвижимости			
Лист № 2 раздела 4.1	Всего листов раздела 4.1: 3	Всего разделов: 7	Всего листов выписки: 15

06.02.2026г. № КУВИ-001/2026-15358364

Кадастровый номер:

59:01:5111372:194

		<p>Российской Федерации; Срок действия: не установлен; реквизиты документа-основания: распоряжение "Об установлении публичного сервитута в отдельных целях" от 23.01.2024 № 21-01-03-588 выдан: Департамент земельных отношений администрации города Перми; Содержание ограничения (обременения): Установить публичный сервитут в отношении земель, государственная собственность на которые не разграничена, на срок 48 лет 11 месяцев для использования в целях подключения (технологического присоединения) к сетям инженерно-технического обеспечения: «строительство: установка ПУ на ВЛ 0,4 кВ Южный для электроснабжения п. Новые Ляды (4500078211)». Правообладатель публичного сервитута ПУБЛИЧНОЕ АКЦИОНЕРНОЕ ОБЩЕСТВО «РОССЕТИ УРАЛ», ИНН: 6671163413, ОГРН: 1056604000970, почтовый адрес: 620026, Свердловская область, Г. ЕКАТЕРИНБУРГ, УЛ. МАМИНА-СИБИРЯКА, СТР 140, адрес электронной почты - perm@gosseti-ural.ru; Реестровый номер границы: 59:01-6.10818; Вид объекта реестра границ: Зона с особыми условиями использования территории; Вид зоны по документу: Публичный сервитут для размещения Новое строительство: установка ПУ на ВЛ 0,4 кВ Южный для электроснабжения п. Новые Ляды (4500078211); Тип зоны: Зона публичного сервитута</p>
59:01:5111372:194/3	255	<p>вид ограничения (обременения): ограничения прав на земельный участок, предусмотренные статьей 56 Земельного кодекса Российской Федерации; Срок действия: не установлен; реквизиты документа-основания: о согласовании границ охранной зоны объекта электросетевого хозяйства от 05.07.2024 № 08/2055 выдан: Западно- Уральское управление Федеральной службы по экологическому, технологическому и атомному надзору; Содержание ограничения (обременения): «Правила установления охранных зон объектов электросетевого хозяйства и особых условий использования земельных участков, расположенных в границах таких зон», утв. Постановлением Правительства РФ №160 от 24.02.2009: 8.В охранных зонах запрещается осуществлять любые действия, которые могут нарушить безопасную работу объектов электросетевого хозяйства, в том числе привести к их повреждению или уничтожению, и (или) повлечь причинение вреда жизни, здоровью граждан и имуществу физических или юридических лиц, а также повлечь нанесение экологического ущерба и возникновение пожаров, в том числе: а) набрасывать на провода и опоры воздушных линий электропередачи посторонние предметы, а также подниматься на опоры воздушных линий электропередачи; б) проводить работы, угрожающие повреждению объектов электросетевого хозяйства, размещать объекты и предметы, которые могут препятствовать доступу обслуживающего персонала и техники к объектам электроэнергетики, без сохранения и (или) создания, в том числе в соответствии с требованиями нормативно-технических документов, необходимых для такого доступа проходов и подъездов в целях обеспечения эксплуатации оборудования, зданий и сооружений объектов электроэнергетики, проведения работ по ликвидации аварий и устранению их последствий на всем протяжении границы объекта электроэнергетики; в) находиться в пределах огороженной территории и помещениях распределительных устройств и подстанций, открывать двери и люки распределительных устройств и подстанций, производить переключения и подключения в электрических сетях (указанное требование не распространяется на работников, занятых выполнением разрешенных в установленном порядке работ), разводить огонь в пределах охранных зон вводных и</p>



ДОКУМЕНТ ПОДПИСАН  
ЭЛЕКТРОННОЙ ПОДПИСЬЮ

Сертификат: 83997148184797998005552191040001978443

Владелец: ПУБЛИЧНО-ПРАВОВАЯ КОМПАНИЯ

РОСКАДАСТР

Действителен: с 24.12.2025 по 19.03.2027

полное наименование должности

инициалы, фамилия

Земельный участок			
вид объекта недвижимости			
Лист № 3 раздела 4.1	Всего листов раздела 4.1: 3	Всего разделов: 7	Всего листов выписки: 15
06.02.2026г. № КУВИ-001/2026-15358364			
Кадастровый номер:		59:01:5111372:194	
		<p>распределительных устройств, подстанций, воздушных линий электропередачи, а также в охранных зонах кабельных линий электропередачи; г) размещать свалки; е) убирать, уничтожать, перемещать, засыпать и повреждать предупреждающие и информационные знаки (либо предупреждающие и информационные надписи, нанесенные на объекты электроэнергетики); ж) производить переключения и подключения в электрических сетях (указанное требование не распространяется на работников, занятых выполнением разрешенных в установленном порядке работ); з) осуществлять использование земельных участков в качестве испытательных полигонов, мест уничтожения вооружения и захоронения отходов, возникающих в связи с использованием, производством, ремонтом или уничтожением вооружений или боеприпасов. 11. В пределах охранной зоны без соблюдения условий осуществления соответствующих видов деятельности, предусмотренных решением о согласовании такой охранной зоны, юридическим и физическим лицам запрещаются: а) горные, взрывные, мелиоративные работы, в том числе связанные с временным затоплением земель; в) проход судов, у которых расстояние по вертикали от верхнего крайнего габарита с грузом или без груза до нижней точки провеса проводов переходов воздушных линий электропередачи через водоемы менее минимально допустимого расстояния, в том числе с учетом максимального уровня подъема воды при паводке; г) проезд машин и механизмов, имеющих общую высоту с грузом или без груза от поверхности дороги более 4,5 метра (в охранных зонах воздушных линий электропередачи); е) полив сельскохозяйственных культур в случае, если высота струи воды может составить свыше 3 метров (в охранных зонах воздушных линий электропередачи); з) посадка и вырубка деревьев и кустарников. Зона с особыми условиями использования территории установлена бессрочно.; Реестровый номер границы: 59:01-6.11935; Вид объекта реестра границ: Зона с особыми условиями использования территории; Вид зоны по документу: Охранная зона установка ПУ на ВЛ 0,4 кВ Южный для электроснабжения п. Новые Ляды (4500078211); Тип зоны: Охранная зона объектов электроэнергетики (объектов электросетевого хозяйства и объектов по производству электрической энергии)</p>	

полное наименование должности	 <p>ДОКУМЕНТ ПОДПИСАН ЭЛЕКТРОННОЙ ПОДПИСЬЮ</p> <p>Сертификат: 83997148184797998005552191040001978443 Владелец: ПУБЛИЧНО-ПРАВОВАЯ КОМПАНИЯ РОСКАДАСТР Действителен: с 24.12.2025 по 19.03.2027</p>	инициалы, фамилия
-------------------------------	--	-------------------

## Выписка из Единого государственного реестра недвижимости об объекте недвижимости

## Сведения о частях земельного участка

Земельный участок			
вид объекта недвижимости			
Лист № 1 раздела 4.2	Всего листов раздела 4.2: 3	Всего разделов: 7	Всего листов выписки: 15
06.02.2026г. № КУВИ-001/2026-15358364			
Кадастровый номер:		59:01:5111372:194	

Сведения о характерных точках границы части (частей) земельного участка				
Учетный номер части: 59:01:5111372:194/1				
Система координат МСК-59, зона 2 (59)				
Номер точки	Координаты, м		Описание закрепления на местности	Средняя квадратичная погрешность определения координат характерных точек границ земельного участка, м
	X	Y		
1	2	3	4	5
1	521294.8	2252838.13	-	-
2	521294.9	2252844.57	-	-
3	521231.4	2252900.31	-	-
4	521228.8	2252898.87	-	-
5	521234.4	2252832.83	-	-
6	521287.49	2252837.49	-	-
1	521294.8	2252838.13	-	-



ДОКУМЕНТ ПОДПИСАН  
ЭЛЕКТРОННОЙ ПОДПИСЬЮ

Сертификат: 83997148184797998005552191040001978443  
Владелец: ПУБЛИЧНО-ПРАВОВАЯ КОМПАНИЯ  
РОСКАДАСТР  
Действителен: с 24.12.2025 по 19.03.2027

полное наименование должности

инициалы, фамилия

Земельный участок			
вид объекта недвижимости			
Лист № 2 раздела 4.2	Всего листов раздела 4.2: 3	Всего разделов: 7	Всего листов выписки: 15

06.02.2026г. № КУВИ-001/2026-15358364

Кадастровый номер:

59:01:5111372:194

Сведения о характерных точках границы части (частей) земельного участка				
Учетный номер части: 59:01:5111372:194/2				
Система координат МСК-59, зона 2 (59)				
Номер точки	Координаты, м		Описание закрепления на местности	Средняя квадратичная погрешность определения координат характерных точек границ земельного участка, м
	X	Y		
1	2	3	4	5
1	521294.86	2252842.13	-	-
2	521294.9	2252844.57	-	-
3	521289.37	2252849.42	-	-
4	521283.87	2252852.65	-	-
5	521256.38	2252852.88	-	-
6	521232.88	2252852.21	-	-
7	521232.76	2252852.21	-	-
8	521233.06	2252848.65	-	-
9	521233.18	2252848.65	-	-
10	521256.38	2252848.88	-	-
11	521282.77	2252848.66	-	-
1	521294.86	2252842.13	-	-



ДОКУМЕНТ ПОДПИСАН  
ЭЛЕКТРОННОЙ ПОДПИСЬЮ

Сертификат: 83997148184797998005552191040001978443  
Владелец: ПУБЛИЧНО-ПРАВОВАЯ КОМПАНИЯ  
РОСКАДАСТР  
Действителен: с 24.12.2025 по 19.03.2027

полное наименование должности

инициалы, фамилия

## Земельный участок

вид объекта недвижимости

Лист № 3 раздела 4.2

Всего листов раздела 4.2: 3

Всего разделов: 7

Всего листов выписки: 15

06.02.2026г. № КУВИ-001/2026-15358364

Кадастровый номер:

59:01:5111372:194

## Сведения о характерных точках границы части (частей) земельного участка

Учетный номер части: 59:01:5111372:194/3

## Система координат

Номер точки	Координаты, м		Описание закрепления на местности	Средняя квадратичная погрешность определения координат характерных точек границ земельного участка, м
	X	Y		
1	2	3	4	5
1	521236.06	2252832.96	-	-
2	521234.03	2252837.16	-	-
3	521234.4	2252832.81	-	-
4	521236.06	2252832.96	-	-
1	521289.37	2252849.42	-	-
2	521283.87	2252852.65	-	-
3	521256.38	2252852.88	-	-
4	521232.72	2252852.65	-	-
5	521233.06	2252848.65	-	-
6	521256.38	2252848.88	-	-
7	521282.77	2252848.66	-	-
8	521294.85	2252841.57	-	-
9	521294.9	2252844.57	-	-
10	521289.37	2252849.42	-	-



ДОКУМЕНТ ПОДПИСАН  
ЭЛЕКТРОННОЙ ПОДПИСЬЮ

Сертификат: 83997148184797998005552191040001978443  
Владелец: ПУБЛИЧНО-ПРАВОВАЯ КОМПАНИЯ  
РОСКАДАСТР  
Действителен: с 24.12.2025 по 19.03.2027

полное наименование должности

инициалы, фамилия