

АДМИНИСТРАЦИЯ ГОРОДА ПЕРМИ
НАЧАЛЬНИК ДЕПАРТАМЕНТА
ЗЕМЕЛЬНЫХ ОТНОШЕНИЙ
РАСПОРЯЖЕНИЕ

23.12.2024

№ 21-01-03-11696

**О проведении аукциона
по продаже земельного участка
в Орджоникидзевском районе
города Перми**

На основании статьи 39.18 Земельного кодекса Российской Федерации, Положения о департаменте земельных отношений администрации города Перми, утвержденного решением Пермской городской Думы от 24 февраля 2015 г. № 39:

1. Провести аукцион по продаже земельного участка, находящегося в муниципальной собственности, с кадастровым номером 59:01:3610003:141, площадью 600 кв. м, расположенного по адресу: Российская Федерация, Пермский край, Пермский городской округ, город Пермь, улица Северная, з/у 4л (далее – земельный участок), для индивидуального жилищного строительства.

Разрешенное использование земельного участка – для индивидуального жилищного строительства.

2. Настоящее распоряжение вступает в силу со дня подписания и действует до дня заключения договора купли-продажи земельного участка с кадастровым номером 59:01:3610003:141.

3. Контроль за исполнением настоящего распоряжения возложить на заместителя начальника департамента земельных отношений администрации города Перми Шафранову Е.П.



Л.В. Пьянкова

ВЕРНО
Консультант отдела
информационно – организационной
работы департамента земельных
отношений администрации города Перми
24.12.2024

Ю.В. Короткевич



АДМИНИСТРАЦИЯ ГОРОДА ПЕРМИ
НАЧАЛЬНИК ДЕПАРТАМЕНТА
ГРАДОСТРОИТЕЛЬСТВА И АРХИТЕКТУРЫ
РАСПОРЯЖЕНИЕ

29.11.2024

059-22-01-03-2856

**О присвоении адресов
объектам адресации**

В соответствии с Федеральным законом от 28 декабря 2013 г. № 443-ФЗ «О федеральной информационной адресной системе и о внесении изменений в Федеральный закон «Об общих принципах организации местного самоуправления в Российской Федерации», постановлениями Правительства Российской Федерации от 19 ноября 2014 г. № 1221 «Об утверждении Правил присвоения, изменения и аннулирования адресов», от 22 мая 2015 г. № 492 «О составе сведений об адресах, размещаемых в государственном адресном реестре, порядке межведомственного информационного взаимодействия при ведении государственного адресного реестра, о внесении изменений и признании утратившими силу некоторых актов Правительства Российской Федерации», решением Пермской городской Думы от 27 сентября 2011 г. № 193 «О создании департамента градостроительства и архитектуры администрации города Перми», постановлением администрации города Перми от 06 апреля 2009 г. № 191 «Об адресном реестре города Перми»:

1. На основании обращений от 26 ноября 2024 г. № 059-21-01-08-6310, от 27 ноября 2024 г. № 059-21-01-08-6358 объектам адресации:

земельному участку с кадастровым номером 59:01:3610003:141 площадью 600 кв. м, образованному из земельного участка с кадастровым номером 59:01:0000000:94443, расположенному в Орджоникидзевском районе, присвоен адрес: Российская Федерация, Пермский край, Пермский городской округ, г. Пермь, ул. Северная, з/у 4л;

земельному участку с кадастровым номером 59:01:5010056:166 площадью 847 кв. м, расположенному в Свердловском районе, присвоен адрес: Российская Федерация, Пермский край, Пермский городской округ, г. Пермь, ж/р Ново-Бродовский, ул. Пасечная, з/у 3.

2. Реквизиты и наименования документов, на основании которых принято решение о присвоении адресов объектам адресации:

выписка из Единого государственного реестра недвижимости об объекте недвижимости от 28 ноября 2024 г. № КУВИ-001/2024-288730110;

выписка из Единого государственного реестра недвижимости об объекте недвижимости от 27 ноября 2024 г. № КУВИ-001/2024-288114547.

3. Местоположение объектов адресации указано согласно приложениям 1, 2 к настоящему распоряжению.



4. Отделу ведения адресного реестра в течение 3 рабочих дней со дня вступления в силу настоящего распоряжения внести настоящее распоряжение в государственный адресный реестр.

5. Настоящее распоряжение вступает в силу со дня подписания.

6. Контроль за исполнением настоящего распоряжения возложить на заместителя начальника департамента градостроительства и архитектуры администрации города Перми Сюткина В.Г.



М.В. Норова

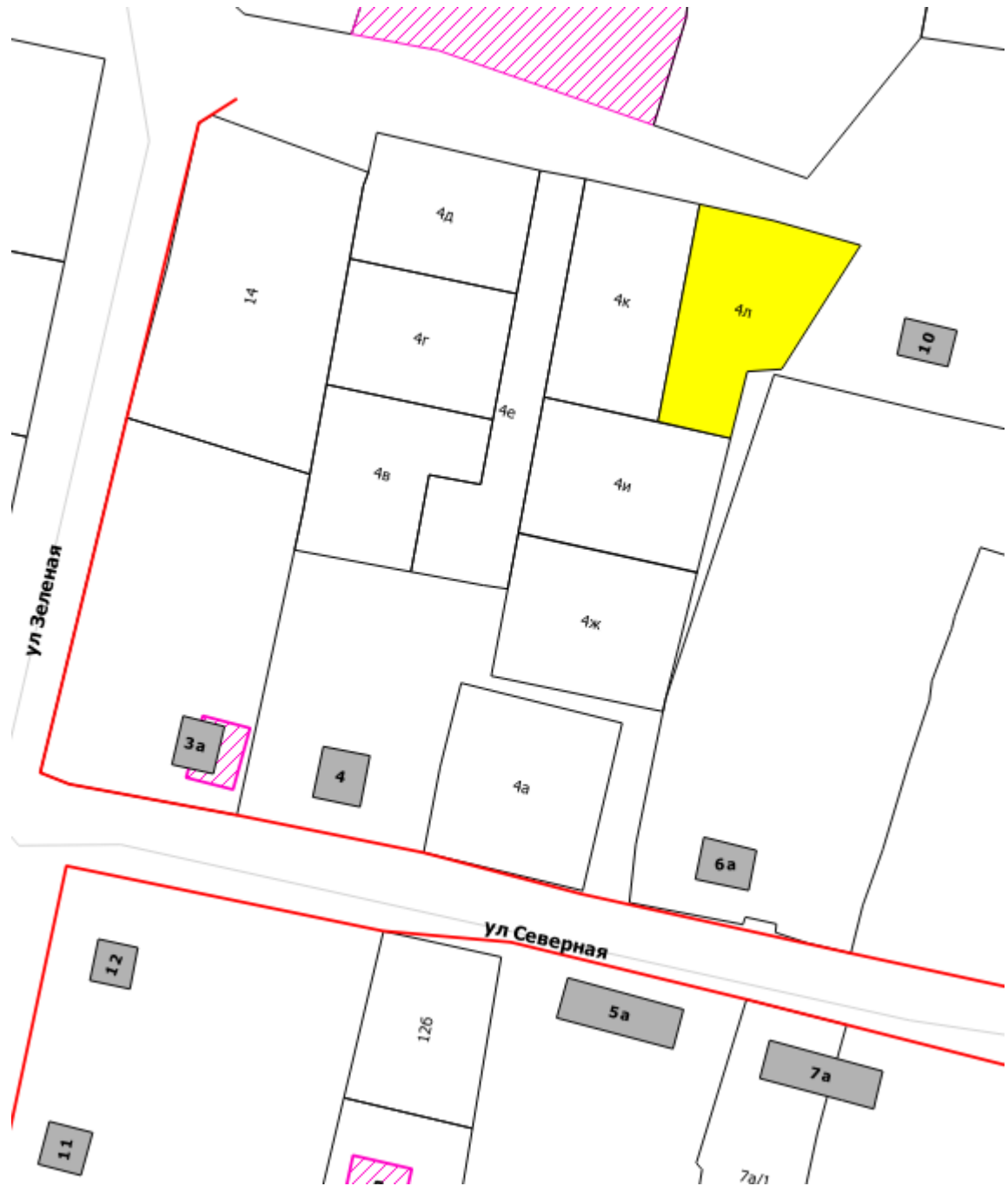


Схема местоположения объекта адресации



М 1:1500

Схема местоположения объекта адресации



М 1:1500





АДМИНИСТРАЦИЯ
ГОРОДА ПЕРМИ
АДМИНИСТРАЦИЯ
ОРДЖОНИКИДЗЕВСКОГО
РАЙОНА

Щербакова ул., д. 24, Пермь, 614026
тел. (342) 263-46-80, факс 263-44-62
e-mail: aord@perm.permkrai.ru

04.02.2026 № 059-37-01-32/3-544

На №059-21-01-08-254 от 21.01.2026

О направлении информации

Уважаемая Анна Андреевна!

На Ваш запрос о проведении обследования земельного участка площадью 600 кв.м. с кадастровым номером 59:01:3610003:141, расположенного по адресу: Российская Федерация, Пермский край, городской округ Пермский, город Пермь, улица Северная, з/у 4л, предоставлении информации о наличии на земельном участке выявленных по результатам обследования территории объектов движимого и (или) недвижимого имущества, земель общего пользования, о предполагаемых сроках освобождения земельного участка от самовольно установленных и незаконно размещенных движимых объектов, самовольных построек (в случае размещения на земельном участке указанных объектов), расположении близлежащих источников противопожарного водоснабжения (наружные водопроводные сети с пожарными гидрантами; водные объекты, используемые для целей пожаротушения в соответствии с законодательством Российской Федерации; противопожарные резервуары) относительно земельного участка, для принятия решения о включении вышеуказанного земельного участка в перечень земельных участков, формируемых для предоставления на аукционе на территории города Перми, в соответствии с п.4.1.2 Регламента взаимодействия с функциональными и территориальными органами администрации города Перми по формированию земельных участков, предоставляемых на аукционе на территории города Перми, утвержденного постановлением администрации города Перми от 22.02.2018 № 103, сообщаем.

04.02.2026 специалистами администрации района проведено обследование территории. При визуальном осмотре установлено, что земельный участок ничем не огорожен, доступ не ограничен. Состояние рельефа земельного участка – сильный уклон. На земельном участке произрастают низкорослые кустарники, лиственные и хвойные деревья. Объекты капитального/некапитального строительства отсутствуют. В связи с наличием снежного покрова выявить

Овчинникова Елена Рамилевна
263-44-57



захламленность участка не представляется возможным. Подход/подъезд к земельному участку ниже уровня земельного участка.

Согласно сведениям, предоставленным отделением надзорной деятельности и профилактической работы г. Перми по Орджоникидзевскому району 1 ОНПР по городу Перми УНПР Главного управления МЧС России по Пермскому краю, близлежащий пожарный гидрант расположен по адресу: Пермский край, г. Пермь, Орджоникидзевский район, ул. Ленина, 10.

Дополнительно сообщаем, что для осуществления сбора информации допустимо использование многопользовательского интерактивного on-line сервиса «Карта гидрантов» <http://karta01.ru>, который содержит электронные карты с нанесёнными условными обозначениями пожарных частей, гидрантов, водоёмов, прочих источников противопожарного водоснабжения, входящих в систему МЧС.

Приложение: на 5 л. в 1 экз.



С уважением,
и.о. первого заместителя главы администрации района

О.В. Лукина



АДМИНИСТРАЦИЯ ОРДЖОНИКИДЗЕВСКОГО РАЙОНА г. ПЕРМИ

АКТ обследования земельного участка

« 04 » февраля 20 26 г.

№ 5

Начальник отдела градостроительства, земельных и имущественных отношений администрации Орджоникидзевского района г. Перми – Овчинникова Елена Рамилевна
(должность, Ф.И.О. лица, составившего акт)

в присутствии:

провел обследование земельного участка, расположенного по адресу:

Российская Федерация, Пермский край, городской округ Пермский, город Пермь, улица

Северная, з/у 4л, кадастровый номер 59:01:3610003:141 площадью 600 кв. м,

используемом _____
(наименование юридического или физического лица)

Земельный участок расположен в территориальной зоне Ж-4 (зона индивидуальной жилой застройки городского типа) вид разрешенного использования: для индивидуального жилищного строительства. Граница земельного участка установлена в соответствии с требованиями земельного законодательства.

Месторасположение участка определено посредством онлайн-сервиса Росреестра «Публичная кадастровая карта». В отсутствие высокоточных приборов определить точное расположение границ обследуемого земельного участка на местности не представляется возможным.

При визуальном осмотре установлено, что земельный участок ничем не огорожен, доступ не ограничен. Состояние рельефа земельного участка – сильный уклон. На земельном участке произрастают низкорослые кустарники, лиственные и хвойные деревья. Объекты капитального/некапитального строительства отсутствуют. В связи с наличием снежного покрова выявить захламленность участка не представляется возможным. Подход/подъезд к земельному участку ниже уровня земельного участка.

К акту прилагается: фототаблица, схема расположения

Акт составил:

(подпись)

Овчинникова Е.Р.
(Ф.И.О.)

ФОТОТАБЛИЦА
(приложение к акту обследования)
от "04" февраля 2026 г.

Российская Федерация, Пермский край, городской округ Пермский, город Пермь, улица
Северная, з/у 4л, кадастровый номер 59:01:3610003:141
(адрес земельного участка)




(подпись)


Е.Р. Овчинникова
(Ф.И.О. должностного лица, составившего фототаблицу)

Схема расположения
(приложение к акту обследования)
от "04" февраля 2026 г.

Российская Федерация, Пермский край, городской округ Пермский, город Пермь, улица
Северная, з/у 4л, кадастровый номер 59:01:3610003:141
(адрес земельного участка)



Обследуемый земельный участок


(подпись)

Е.Р. Овчинникова
(Ф.И.О. должностного лица, составившего фототаблицу)









АДМИНИСТРАЦИЯ
ГОРОДА ПЕРМИ
УПРАВЛЕНИЕ ПО ЭКОЛОГИИ
И ПРИРОДОПОЛЬЗОВАНИЮ

Советская ул., д. 22, Пермь, 614015
тел./факс (342) 210-99-91
e-mail: uep@perm.permkrai.ru
http://www.gorodperm.ru

Начальнику аналитического отдела
департамента земельных
отношений администрации
города Перми
Бурыловой С.В.

20.12.2024 № 059-33-01-10/3-845

На № 059-21-01-08-6297 от 26.11.2024

О выдаче перечня мероприятий

Уважаемая Светлана Владимировна!

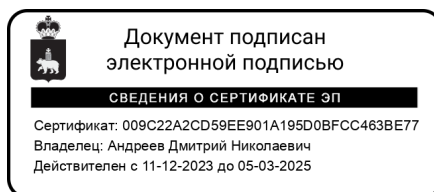
Для формирования пакета аукционной документации с целью предоставления земельного участка, расположенного по адресу: Российская Федерация, Пермский край, Пермский г.о., г. Пермь, с кадастровым номером 59:01:3610003:141, площадью 600 кв.м., с видом разрешенного использования «для индивидуального жилищного строительства», управление по экологии и природопользованию администрации города Перми направляет перечень мероприятий по охране окружающей среды.

Количество зеленых насаждений, произрастающих на испрашиваемом земельном участке, указано в перечне мероприятий.

Восстановительную стоимость посчитать не представляется возможным, так как неизвестно пятно застройки и количество сносимых зеленых насаждений. Средняя стоимость в ценах 2024 г. одного дерева лиственной породы от 25 тыс.руб., а хвойной – от 30 тыс.руб.

Приложение: Перечень мероприятий по охране окружающей среды на 1 л. в 1 экз.

С уважением,
начальник управления



Д.Н. Андреев

Федосеева Наталья Павловна
212 56 92





АДМИНИСТРАЦИЯ
ГОРОДА ПЕРМИ

Победителю конкурса

УПРАВЛЕНИЕ ПО ЭКОЛОГИИ
И ПРИРОДОПОЛЬЗОВАНИЮ

Советская ул., д. 22, Пермь, 614015
тел./факс (342) 210-99-91
e-mail: uep@perm.permkrai.ru
http://www.gorodperm.ru

№ _____

На № _____ от _____

Перечень мероприятий по охране окружающей среды № 278 от 20.12.2024

Наименование и адрес объекта – Строительство индивидуального жилого дома в Орджоникидзевском районе (кад.н. 59:01:3610003:141).

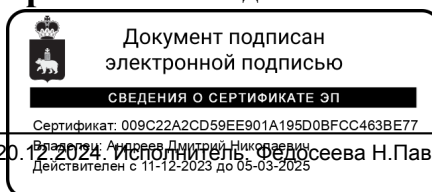
Инициатор деятельности – Победитель конкурса.

Условия строительства:

1. На испрашиваемом земельном участке произрастает 11 деревьев пород – ива 2 шт., черемуха 2 шт., рябина 3 шт., береза 4 шт.
2. Учесть ограничения по использованию водоохраной зоны и прибрежной защитной полосы Камского водохранилища в соответствии со ст.65 Водного кодекса.
3. Проектом предусмотреть:
 - 3.1. Нанесение существующих деревьев на стройгенплане.
 - 3.2. Снос деревьев, попадающих под пятно застройки, вести на основании акта комиссионного обследования зеленых насаждений в соответствии с решением Пермской городской Думы от 15.12.2020 г. № 277. Указанный акт должен быть составлен на основании проектной документации. Остальные деревья сохранить.
 - 3.3. Восстановление зеленых насаждений вести в соответствии с решением Пермской городской Думы от 15 декабря 2020 г. № 277.
 - 3.4. Сбор и отвод ливневых вод с использованием вариантов решений в зависимости от:
 - а) наличия централизованной системы ливневой канализации;
 - б) площади водосбора с учетом транзитных вод с прилегающей территории;
 - в) угла наклона рельефа, включающий прилегающие территории;
 - г) применения иных решений равномерного отвода поверхностного стока с запрашиваемой территории на прилегающие территории.
 - 3.5. Определение видов образующихся отходов и мест их размещения на период эксплуатации.
 - 3.6. Конкретные мероприятия по охране окружающей среды на период строительства, включая:
 - установку временного защитного ограждения строительной площадки,
 - ограждение существующих зеленых насаждений, не попадающих под пятно застройки,
 - прокладку коммуникаций осуществлять на расстоянии не менее 2 м от ствола дерева, чтобы не повредить корневую систему,
 - не использовать приствольные круги существующих деревьев (Ø 1м) под складирование материалов и установки временных сооружений,
 - определение видов и объемов образующихся отходов и мест их размещения,
 - систематический вывоз отходов,
 - недопущение загрязнения атмосферы, почвы и подземных вод,
 - предотвращение выноса грязи автотранспортом, выезжающим со строительной площадки.

Срок действия перечня мероприятий - 3 года.

Начальник управления



Д.Н. Андреев





АДМИНИСТРАЦИЯ
ГОРОДА ПЕРМИ
ДЕПАРТАМЕНТ ЖИЛИЩНО-
КОММУНАЛЬНОГО
ХОЗЯЙСТВА

Ленина ул., д. 34, Пермь, 614015
тел./факс (342) 212-29-55
e-mail: communal@gorodperm.ru
http://www.gorodperm.ru

Начальнику аналитического отдела
департамента земельных
отношений администрации
города Перми
Бурыловой С.В.

04.12.2024 059-04-17/3-1198-ри

На № 059-21-01-08-6299 от 26.11.2024

О направлении информации из
Схем В и В

Уважаемая Светлана Владимировна!

Рассмотрев Ваше письмо, о предоставлении информации учтены ли мероприятия по строительству сетей водоснабжения и водоотведения в Схемах водоснабжения и водоотведения города Перми, утвержденных постановлением администрации города Перми от 28.12.2018 № 1085, на период до 2028 года (далее – Схемы) на территории указанной в письме, сообщаем следующее.

Земельный участок	Мероприятия, предусмотренные в Схемах
Кадастровый номер 59:01:3610003:141 (площадь 600 кв. м) мкр. Голованово Орджоникидзевского района города Перми	Схемами не предусмотрено строительство сетей водоснабжения и водоотведения. Для определения технической возможности подключения объекта капитального строительства к сетям водоснабжения и водоотведения необходимо обратиться к гарантирующей организации для проведения гидравлического расчета.

С уважением,
первый заместитель
начальника департамента



О.Л. Белоусов

Политова Оксана Александровна
212-14-39





АДМИНИСТРАЦИЯ
ГОРОДА ПЕРМИ
ДЕПАРТАМЕНТ ДОРОГ
И БЛАГОУСТРОЙСТВА

Ленина ул., д. 25, Пермь, 614015
тел./факс (342) 212-62-80
e-mail:ddb@gorodperm.ru
http://www.gorodperm.ru

Начальнику аналитического
отдела департамента земельных
отношений администрации
города Пермь
Бурьловой С.В.

28.11.2024 №059-24-01-36/3-4320
059-21-01-08-6299 26.11.2024
На № от

**О направлении информации в
отношении земельного участка
59:01:3610003:141**

Уважаемая Светлана Владимировна!

В соответствии с п. 4.1.2 Регламента взаимодействия департамента земельных отношений администрации города Пермь с функциональными и территориальными органами администрации города Пермь по формированию земельных участков, предоставляемых на аукционе на территории города Пермь, утвержденного постановлением администрации города Пермь от 22.02.2018 № 103, направляем информацию в отношении земельного участка с кадастровым номером 59:01:3610003:141, расположенного по адресу: Российская Федерация, Пермский край, Пермский городской округ, г. Пермь, площадью 600 кв. м, с видом разрешенного использования «для индивидуального жилищного строительства».

Бюджетом города Пермь на 2024 год и плановый период 2025-2026 годов мероприятия по строительству, реконструкции, капитальному ремонту улично-дорожной сети на рассматриваемой территории не предусмотрены.

Для примыкания земельного участка к улично-дорожной сети города Пермь необходимо:

разработать проект организации дорожного движения и согласовать в установленном порядке с ГКУ «Центр безопасности дорожного движения Пермского края» (ул. Пермская, 164, тел. 236-21-84);

получить согласие владельца автомобильной дороги (порядок выдачи согласия владельца автомобильной дороги общего пользования местного значения в целях строительства, реконструкции, капитального ремонта, ремонта являющихся сооружениями пересечения автомобильной дороги общего пользования местного значения с другими автомобильными дорогами, примыкания автомобильной дороги общего пользования местного значения к другой автомобильной дороге, а также перечень документов, необходимых для выдачи согласия, утверждены Постановлением администрации города Пермь от 31.01.2022 № 45).



Также направляем информацию о соблюдении Правил благоустройства территории города Перми, утвержденных решением Пермской городской Думы от 15.12.2020 № 277, при строительстве объектов недвижимости на земельных участках, предоставленных на торгах:

поверхностный водоотвод решить проектом без подтопления смежных территорий, в соответствии с действующими нормативно-правовыми актами и природоохранным законодательством;


предусмотреть электроосвещение территории объекта;

стоянку для временного хранения транспорта разместить в границах отведенного под строительство земельного участка вне территории общего пользования;

предусмотреть устройство подъезда к земельному участку или ликвидацию разрушений, повреждений дорожного покрытия существующего проезда от границ земельного участка до существующей улично-дорожной сети города Перми, а также наружное освещение подъезда.

Для сведения сообщаем, что в соответствии с Федеральным законом от 08.11.2007 № 257-ФЗ «Об автомобильных дорогах и о дорожной деятельности в Российской Федерации и о внесении изменений в отдельные законодательные акты Российской Федерации», расходы на строительство, реконструкцию, капитальный ремонт, ремонт пересечений и примыканий, в том числе расходы на выполнение дополнительных работ, связанных с обеспечением безопасности дорожного движения, водоотведения и исполнением других установленных техническими регламентами требований, несут лица, в интересах которых осуществляются строительство, реконструкция, капитальный ремонт, ремонт пересечений или примыканий.

С уважением,
начальник департамента



Д.А. Мясоедов





АДМИНИСТРАЦИЯ
ГОРОДА ПЕРМИ
ДЕПАРТАМЕНТ
ОБЩЕСТВЕННОЙ
БЕЗОПАСНОСТИ

Сибирская ул., д. 10, Пермь, 614000
тел./факс (342) 212-31-25
e-mail: dob@gorodperm.ru
http://www.gorodperm.ru

Начальнику аналитического отдела
департамента земельных
отношений администрации
города Перми
Бурыловой С.В.

27.11.2024 № 059-10-01-27/3-1974

На № 059-21-01-08-6299 от 26.11.2024

О направлении информации

Уважаемая Светлана Владимировна!

В ответ на Ваш запрос о предоставлении информации в отношении земельного участка с кадастровым номером 59:01:3610003:141, площадью 600 кв. м., расположенного по адресу: Российская Федерация, Пермский край, городской округ Пермский, город Пермь, с видом разрешенного использования «Для индивидуального жилищного строительства», сообщаем следующее.

Строительство пожарного водоема на указанной территории не запланировано.

Ближайшее подразделение пожарной охраны расположено по адресу: ул. Васнецова, 7 (ПСЧ-7 10-ПСО).

Помещения для аварийно-спасательных формирований на указанной территории отсутствуют. В настоящее время потребность в обеспечении служебными помещениями для аварийно-спасательных формирований в указанном микрорайоне отсутствует.

Объекты общественной безопасности, отнесенные к объектам полиции (участковые пункты полиции) в данном микрорайоне (Голованово) отсутствуют. Ближайший участковый пункт расположен по адресу: г. Пермь, ул. Бенгальская, д. 6, (микрорайон Бумкомбинат, Орджоникидзевского района). В настоящее время в указанном микрорайоне строительство (приобретение) участковых пунктов полиции не планируется.

На данной территории оконечные устройства системы оповещения населения города Перми отсутствуют. Для обеспечения покрытия запланированной территории системой оповещения населения необходимо предусматривать размещение сиренно-речевых узлов согласно пунктам 6.38, 6.39 СП 165.1325800.2014 «Свод правил. Инженерно-технические мероприятия по гражданской обороне. Актуализированная редакция СНиП 2.01.51-90», утвержденные Приказом Минстроя России от 12.11.2014 № 705/пр.



Иная информация, в рамках компетенции департамента общественной безопасности администрации города Перми, отсутствует.

С уважением,
начальник департамента



К.И. Кузьменко

Вотинова Екатерина Сергеевна
212-40-33
Степанов Антон Сергеевич
210-14-40
Суслов Виктор Михайлович
212-17-17



10.12.2024

№ ПЭ/ПГЭС/04/22/13767

На _____

от _____

Начальнику аналитического
отдела департамента земельных
отношений администрации
города Перми
С.В. Бурыловой

ул. Сибирская, д. 15,
г. Пермь, 614015
тел: (342) 212-46-78
E-mail: dzo@perm.permkrai.ru

О представлении информации

Уважаемая Светлана Владимировна!

В ответ на Ваше обращение от 26.11.2024 № 059-21-01-10/2-3230 (вх. от 27.11.2024 № ПЭ/ПГЭС/8-6401) производственное отделение Пермские городские электрические сети филиала ПАО «Россети Урал» - «Пермэнерго» сообщает о наличии технической возможности технологического присоединения энергопринимающих устройств объектов:

п/п	Кадастровый номер земельного участка	Адрес земельного участка	Вид разрешенного использования земельного участка
1	59:01:3610019:162	Пермский край, Пермский городской округ, г. Пермь	Индивидуальное жилищное строительство
2	59:01:3610003:141	Пермский край, Пермский городской округ, г. Пермь	Индивидуальное жилищное строительство

В соответствии с «Правилами технологического присоединения...», утвержденными постановлением Правительства Российской Федерации №861 от 27.12.2004 года (в посл. редакции) (далее – Правила), конкретные технические условия на энергоснабжение объекта будут разработаны в составе договора о технологическом присоединении.

Плата за технологическое присоединение энергопринимающих устройств устанавливается исходя из стоимости мероприятий по технологическому присоединению, размер платы определяется по утвержденным тарифам

согласно постановлению РСТ Пермского края от 23.11.2023 № 121-тп (в последней редакции).


Для заключения договора на технологическое присоединение необходимо представить письменную заявку с приложением необходимых документов и сведений, указанных в п. 10 Правил.

Дополнительно сообщаем, что электроснабжение объектов, размещаемых на указанных площадках, возможно будет осуществить при условии строительства питающих линий электропередач 0,4 кВ на основании договора об осуществлении технологического присоединения объекта к электрическим сетям филиала «Пермэнерго» (при подготовке ГПЗУ необходимо предусмотреть трассы для строительства ЛЭП 0,4 кВ).

Обращаем Ваше внимание, что проектирование и строительство электросетевых объектов займет время, заявку на технологическое присоединение следует подать заблаговременно.

Подать заявку на технологическое присоединение возможно через единый федеральный портал электросетевых услуг группы компаний «Россети» на сайте: <https://портал-тп.рф> или через Мобильное приложение ПАО «Россети».

Заместитель директора
по технологическому присоединению



П.А. Миронов



Акционерное общество
«Газпром газораспределение Пермь»
(АО «Газпром газораспределение Пермь»)

Филиал в г. Пермь

ул. Уральская, 104, г. Пермь,
Пермский край, Российская Федерация, 614107
тел.: +7 (342) 262-79-07, +7 (342) 262-79-09
e-mail: upr@pf.ugaz.ru, www.ugaz.ru

ОКПО 03295605, ОГРН 1025900512670, ИНН 5902183841, КПП 590602001

29.11.2024 № 179-7861
на № ПФ-17448 от 27.11.2024

О предоставлении информации

Уважаемая Светлана Владимировна!

В ответ на Ваше письмо исх. № 059-21-01-10/2-3226 от 26.11.2024г., сообщая, что техническая возможность подключения объектов капитального строительства, которые располагаются (будут располагаться) на земельных участках по адресу: г. Пермь, кад. № 59:01:3610019:162, кад. № 59:01:3610003:141 с предполагаемой максимальной нагрузкой (часовым расходом газа) 8 м³/час, к существующим сетям газораспределения имеется.

Для определения месторасположения газораспределительных сетей на интересующем земельном участке необходимо направить в адрес Филиала в г. Пермь АО «Газпром газораспределение Пермь» инженерно-топографический план на бумажном носителе, выполненный в масштабе 1:500, в координатах г. Перми, на котором отображены рельеф местности, объекты ситуации и границы интересующей территории.

Для рассмотрения вопроса о предоставлении технических условий на подключение (технологическое присоединение) Заявителю, намеревающемуся осуществить подключение к газораспределительным сетям объектов капитального строительства необходимо направить в адрес филиала в г. Пермь АО «Газпром газораспределение Пермь» (на электронную почту post@pf.ugaz.ru; почтой России по адресу: 614107, Пермский край, г. Пермь, ул. Уральская, д. 104; через Единый центр предоставления услуг по адресу: г. Пермь, ул. Уральская, д. 104, каб. 101, график работы: пн-ср с 8:00 до 17:00, чт с 11:00 до 20:00, пт с 8:00 до 16:00, вторая суббота месяца с 08:00 до 16:00) Заявку о заключении договора о подключении (технологическом присоединении) по типовой форме с пакетом документов в соответствии с

Собянина Е.А.
8(342)262-79-21


Департамент земельных отношений
Администрации города Перми
Начальнику аналитического отдела
С.В. Бурыловой

614000, г. Пермь,
ул. Сибирская, д.15

Тел. (факс): 8(342)212-46-78
e-mail: dzo@gorodperm.ru

п.11,16 Постановления Правительства Российской Федерации № 1547 от 13.09.2021 «Об утверждении Правил подключения (технологического присоединения) газоиспользующего оборудования и объектов капитального строительства к сетям газораспределения и о признании утратившими силу некоторых актов Правительства Российской Федерации».

Главный инженер филиала



И.В. Бухаринов

28.11.2024г. № 110-19528
на № 110-38635 от 27.11.2024г.

Начальнику
Департамента земельных
отношений
Администрации г. Перми

Л.В. Пьянковой

614000, г. Пермь, ул.
Сибирская, 15

Уважаемая Лариса Владимировна!

В ответ на Ваш запрос №059-21-01-10/2-3227 от 26.11.2024г. о предоставлении информации о возможности подключения к сетям водоснабжения и водоотведения конкурсной площадки под индивидуальное жилищное строительство на земельном участке по адресу: г.Пермь, Орджоникидзевский район, кадастровый номер земельного участка 59:01:3610003:141, с предполагаемым водопотреблением – не более 1,0 м3/сут., сообщаем следующее.


Ближайшей точкой подключения к сетям водоснабжения, эксплуатируемой ООО «НОВОГОР-Прикамье», является сеть водопровода Д-63 мм по ул.Зеленая, ул.Северная.

В связи с тем, что в месте расположения земельного участка отсутствуют сети канализации, может быть применен альтернативный способ канализования, без подключения к централизованной системе канализации г. Перми (отвод стоков возможен на локальные очистные сооружения либо в выгребную яму, с последующим вывозом стоков спец. машинами), при этом состав канализационных стоков должен соответствовать всем нормативным требованиям Российской Федерации.

Для сведения сообщаем: в границах вышеуказанного земельного участка отсутствуют сети водопровода и канализации, эксплуатируемые ООО «НОВОГОР-Прикамье», при этом размещение объекта необходимо предусматривать строго за пределами охранных зон сетей водопровода и канализации в соответствии норм СП, в том числе в соответствии таблицы 12.5 СП 42.13330.2016 «Градостроительство планировка и застройка городских и сельских поселений».

Технический директор

А.А. Политов



06.12.2024 № 51000-32-04378

на № 059-21-01-10/2-3229 от 26.11.2024
(вх.№51000-13-24502) (26.11.2024)

Начальнику
Департамента земельных
отношений Администрации г. Перми

Л. В. Пьянковой

ул. Сибирская, 15,
г. Пермь, 614000

e-mail: dzo@gorodperm.ru

По электронной почте

О направлении информации

Уважаемая Лариса Владимировна!

В ответ на Ваше обращение по вопросу предоставления информации о возможности подключения к системе теплоснабжения объектов, расположенных по следующим адресам:

- Пермский край, Пермский г.о., г. Пермь, (кад.№59:01:3610019:162);
- Пермский край, Пермский г.о., г. Пермь (кад.№59:01:3610003:141)

сообщаем, что данные объекты находятся вне зоны теплоснабжения ПАО «Т Плюс».

Для запроса информации о возможности подключения вышеуказанных объектов рекомендуем обратиться к собственникам близлежащих тепловых сетей/источников теплоснабжения или рассмотреть возможность альтернативного источника теплоснабжения.

С уважением,

Заместитель директора филиала
по коммерции и развитию



А.В. Мартянов



АДМИНИСТРАЦИЯ
ГОРОДА ПЕРМИ
ДЕПАРТАМЕНТ ЖИЛИЩНО-
КОММУНАЛЬНОГО
ХОЗЯЙСТВА

Ленина ул., д. 34, Пермь, 614015
тел./факс (342) 212-29-55
e-mail: communal@perm.permkrai.ru
http://www.gorodperm.ru

18.12.2024 № 059-04-25/3-152-ри

На № 059-21-01-08-6738 от 18.12.2024

О предоставлении информации

Начальнику аналитического отдела
департамента земельных
отношений администрации города
Перми
Бурыловой С.В.

Уважаемая Светлана Владимировна!

На Ваш запрос о предоставлении информации по вопросу возможности подключения (технологического присоединения) объектов капитального строительства к системе теплоснабжения с возможностью размещения на земельных участках с кадастровыми номерами 59:01:3610019:162, 59:01:3610003:141, сообщаем следующее.

Техническая возможность подключения объектов капитального строительства к сетям теплоснабжения отсутствует.

Рекомендуем рассмотреть альтернативные источники теплоснабжения – газ, дрова, пеллеты.

С уважением,
первый заместитель
начальника департамента



О.Л. Белоусов

Смолина Светлана Анатольевна
212-14-39





Публичное акционерное общество «Ростелеком»

ул. Гончарная, д. 30, стр. 1
г. Москва, Россия, 115172
тел.: +7 (499) 999-80-22, +7 (499) 999-82-83
факс: +7 (499) 999-82-22
e-mail: rostelecom@rt.ru, web: www.rt.ru

**Начальнику аналитического отдела
Администрации г. Перми департамента
земельных отношений**

С.В. Бурыловой

№ _____

На № 059-21-01-10/2-3228 от 26.11.2024

На Ваше обращение сообщаем, что технологическое присоединение к сетям связи ПАО «Ростелеком» планируемых к строительству объектов в границах запрашиваемого земельного участка:

- площадью 490 кв. м. с кадастровым номером 59:01:3610019:162, расположенного по адресу: Пермский край, Пермский городской округ, г. Пермь может быть произведено в точке подключения узел ВОЛС (г. Пермь, ул. Бенгальская, 14А), максимальную нагрузку в точке подключения (технологического присоединения) определить на стадии проектирования;

- площадью 600 кв. м. с кадастровым номером 59:01:3610003:141, расположенного по адресу: Пермский край, Пермский городской округ, г. Пермь может быть произведено в точке подключения узел ВОЛС (г. Пермь, ул. Бенгальская, 14А), максимальную нагрузку в точке подключения (технологического присоединения) определить на стадии проектирования.

Для подключения (технологического присоединения) вышеуказанных объектов к сетям электросвязи ПАО «Ростелеком» необходим запрос правообладателя земельного участка на выдачу технических условий подключения или заявки о заключении договора о подключении в порядке, определенном действующим законодательством.

Срок действия технических условий составляет 3 года (при комплексном развитии территории 5 лет) со дня выдачи технических условий.

В случае, если в течении 1 года (при комплексном развитии территории – 3 лет) со дня выдачи технических условий заявителем не будет подана заявка о подключении, срок действия технических условий прекращается («Правила подключения (технологического присоединения) объектов капитального строительства к сетям электросвязи», утвержденные постановлением Правительства РФ от 01.07.2022 № 1196).

Для получения ТУ на подключение к сетям связи ПАО «Ростелеком» необходимо обратиться в Отдел продаж и обслуживания по адресу: г. Пермь, ул. Крупской, 2, тел.: +7 (342) 235-57-34 или направить запрос на perm-mail@ural.rt.ru.

**Руководитель направления технических
условий и согласований Урал
Управления технических условий и
согласований проектов на инженерных
сетях Центра технического учета
Департамента технического учета
Корпоративного центра**

А.В. Старцев

Константин Вениаминович Еловигов
8 (342) 235-40-61
elovikov-kv@ural.rt.ru

Филиал публично-правовой компании «Роскадастр» по Пермскому краю
полное наименование органа регистрации прав

Выписка из Единого государственного реестра недвижимости об объекте недвижимости

Сведения о характеристиках объекта недвижимости

На основании запроса от 12.03.2026, поступившего на рассмотрение 12.03.2026, сообщаем, что согласно записям Единого государственного реестра недвижимости:


Раздел 1 Лист 1

Земельный участок			
вид объекта недвижимости			

Лист № 1 раздела 1	Всего листов раздела 1: 6	Всего разделов: 6	Всего листов выписки: 14
--------------------	---------------------------	-------------------	--------------------------

12.03.2026г. № КУВИ-001/2026-32832264	
Кадастровый номер:	59:01:3610003:141
Номер кадастрового квартала:	59:01:3610003
Дата присвоения кадастрового номера:	15.11.2023


Ранее присвоенный государственный учетный номер:	данные отсутствуют
Адрес:	Российская Федерация, Пермский край, городской округ Пермский, город Пермь, улица Северная, з/у 4л
Площадь:	600 +/- 9
Кадастровая стоимость, руб.:	639996
Кадастровые номера расположенных в пределах земельного участка объектов недвижимости:	данные отсутствуют
Кадастровые номера объектов недвижимости, из которых образован объект недвижимости:	59:01:0000000:94443
Кадастровые номера образованных объектов недвижимости:	данные отсутствуют
Категория земель:	Земли населенных пунктов
Виды разрешенного использования:	Для индивидуального жилищного строительства
Сведения о кадастровом инженере:	Комлева Ольга Николаевна, СНИЛС 076-290-478 88, договор на выполнение кадастровых работ от 30.10.2023 № 059-21-01-10/2-2500, дата завершения кадастровых работ: 08.11.2023
Сведения о лесах, водных объектах и об иных природных объектах, расположенных в пределах земельного участка:	данные отсутствуют

полное наименование должности	 ДОКУМЕНТ ПОДПИСАН ЭЛЕКТРОННОЙ ПОДПИСЬЮ Сертификат: 83997148184797998005552191040001978443 Владелец: ПУБЛИЧНО-ПРАВОВАЯ КОМПАНИЯ РОСКАДАСТР Действителен: с 24.12.2025 по 19.03.2027	инициалы, фамилия


Земельный участок			
вид объекта недвижимости			
Лист № 2 раздела 1	Всего листов раздела 1: 6	Всего разделов: 6	Всего листов выписки: 14
12.03.2026г. № КУВИ-001/2026-32832264			
Кадастровый номер:		59:01:3610003:141	
Сведения о том, что земельный участок полностью расположен в границах зоны с особыми условиями использования территории, территории объекта культурного наследия, публичного сервитута:		<p>Земельный участок полностью расположен в границах зоны с реестровым номером 59:00-6.649 от 21.05.2019, ограничение использования земельного участка в пределах зоны: Ограничения в использовании объектов недвижимости в границах зоны санитарной охраны установлены в соответствии с постановлением Главного государственного санитарного врача РФ от 14.03.2002 № 10 «О введении в действие Санитарных правил и норм «Зоны санитарной охраны источников водоснабжения и водопроводов питьевого назначения. СанПиН 2.1.4.1110-02» 3.2.2.3. Запрещение закачки отработанных вод в подземные горизонты, подземного складирования твердых отходов и разработки недр земли. 3.2.2.4. Запрещение размещения складов горюче-смазочных материалов, ядохимикатов и минеральных удобрений, накопителей промстоков, шламохранилищ и других объектов, обуславливающих опасность химического загрязнения подземных вод. 3.2.3.1. Не допускается: размещение кладбищ, скотомогильников, полей ассенизации, полей фильтрации, навозохранилищ, силосных траншей, животноводческих и птицеводческих предприятий и других объектов, обуславливающих опасность микробного загрязнения подземных вод; применение удобрений и ядохимикатов; рубка леса главного пользования и реконструкции., вид/наименование: Зона санитарной охраны Чусовского узла водозаборов (II пояс), тип: Зона санитарной охраны источников водоснабжения и водопроводов питьевого назначения, решения: 1. дата решения: 10.04.2019, номер решения: СЭД-30-01-02-1254, наименование ОГВ/ОМСУ: Министерство природных ресурсов, лесного хозяйства и экологии Пермского края, источник официального опубликования: Министерство природных ресурсов, лесного хозяйства и экологии Пермского края 2. дата решения: 14.03.2002, номер решения: 10, наименование ОГВ/ОМСУ: Главный государственный врач РФ, источник официального опубликования: Главный государственный врач РФ 3. дата решения: 30.03.1999, номер решения: 52, наименование ОГВ/ОМСУ: Государственная Дума, источник официального опубликования: Государственная Дума Земельный участок полностью расположен в границах зоны с реестровым номером 59:00-6.648 от 21.05.2019, ограничение использования земельного участка в пределах зоны: Ограничения в использовании объектов недвижимости в границах зоны санитарной охраны установлены в соответствии с постановлением Главного государственного санитарного врача РФ от 14.03.2002 № 10 «О введении в действие Санитарных правил и норм «Зоны санитарной охраны источников водоснабжения и водопроводов питьевого назначения. СанПиН 2.1.4.1110-02» 3.3.2.3 Недопущение отведения сточных вод в зоне водосбора источника водоснабжения, включая его притоки, не отвечающих гигиеническим требованиям к охране поверхностных вод., вид/наименование: Зона санитарной охраны Чусовского узла водозаборов (III пояс), тип: Зона санитарной охраны источников водоснабжения и водопроводов питьевого назначения, решения: 1. дата решения: 10.04.2019, номер решения: СЭД-30-01-02-1254, наименование ОГВ/ОМСУ:</p>	

	 <p>ДОКУМЕНТ ПОДПИСАН ЭЛЕКТРОННОЙ ПОДПИСЬЮ</p> <p>Сертификат: 83997148184797998005552191040001978443 Владелец: ПУБЛИЧНО-ПРАВОВАЯ КОМПАНИЯ РОСКАДАСТР Действителен: с 24.12.2025 по 19.03.2027</p>	
полное наименование должности		инициалы, фамилия

Земельный участок			
вид объекта недвижимости			
Лист № 3 раздела 1	Всего листов раздела 1: 6	Всего разделов: 6	Всего листов выписки: 14
12.03.2026г. № КУВИ-001/2026-32832264			
Кадастровый номер:		59:01:3610003:141	
Сведения о том, что земельный участок полностью расположен в границах зоны с особыми условиями использования территории, территории объекта культурного наследия, публичного сервитута:		<p>Министерство природных ресурсов, лесного хозяйства и экологии Пермского края, источник официального опубликования: Министерство природных ресурсов, лесного хозяйства и экологии Пермского края 2. дата решения: 14.03.2002, номер решения: 10, наименование ОГВ/ОМСУ: Главный государственный врач РФ, источник официального опубликования: Главный государственный врач РФ 3. дата решения: 30.03.1999, номер решения: 52, наименование ОГВ/ОМСУ: Государственная Дума, источник официального опубликования: Государственная Дума Земельный участок полностью расположен в границах зоны с реестровым номером 59:01-6.1326 от 23.03.2015, ограничение использования земельного участка в пределах зоны: В соответствии со ст. 65 Водного кодекса Российской Федерации от 03 июня 2006 года № 74-ФЗ в границах водоохранных зон запрещается: использование сточных вод для удобрения почв; размещение кладбищ, скотомогильников, мест захоронения отходов производства и потребления, химических, взрывчатых, токсичных, отравляющих и ядовитых веществ, пунктов захоронения радиоактивных отходов; осуществление авиационных мер по борьбе с вредителями и болезнями растений; движение и стоянка транспортных средств (кроме специальных транспортных средств), за исключением их движения по дорогам и стоянки на дорогах и в специально оборудованных местах, имеющих твердое покрытие. В границах водоохранной зоны допускается проектирование, строительство, реконструкция, ввод в эксплуатацию, эксплуатация хозяйственных и иных объектов при условии оборудования таких объектов сооружениями, обеспечивающими охрану водных объектов от загрязнения, засорения и истощения вод в соответствии с водным законодательством и в области охраны окружающей среды., вид/наименование: Часть водоохранной зоны Камского водохранилища, тип: Водоохранная зона, решения: 1. дата решения: 07.07.2014, номер решения: 163, наименование ОГВ/ОМСУ: Камское бассейновое водное управление Федерального агентства водных ресурсов 2. дата решения: 03.06.2006, номер решения: 74-ФЗ, наименование ОГВ/ОМСУ: Правительство Российской Федерации 3. дата решения: 10.01.2009, номер решения: 17, наименование ОГВ/ОМСУ: Правительство Российской Федерации Земельный участок полностью расположен в границах зоны с реестровым номером 59:01-6.4321 от 23.03.2015, ограничение использования земельного участка в пределах зоны: В соответствии со ст. 65 Водного кодекса Российской Федерации от 03 июня 2006 года № 74-ФЗ в границах прибрежной защитной полосы запрещается: использование сточных вод для удобрения почв; размещение кладбищ, скотомогильников, мест захоронения отходов производства и потребления, химических, взрывчатых, токсичных, отравляющих и ядовитых веществ, пунктов захоронения радиоактивных отходов; осуществление авиационных мер по борьбе с вредителями и болезнями растений; движение и стоянка транспортных средств (кроме специальных транспортных средств), за исключением их движения по дорогам и стоянки на</p>	

полное наименование должности	 ДОКУМЕНТ ПОДПИСАН ЭЛЕКТРОННОЙ ПОДПИСЬЮ Сертификат: 83997148184797998005552191040001978443 Владелец: ПУБЛИЧНО-ПРАВОВАЯ КОМПАНИЯ РОСКАДАСТР Действителен: с 24.12.2025 по 19.03.2027	инициалы, фамилия
-------------------------------	--	-------------------

Земельный участок			
вид объекта недвижимости			
Лист № 4 раздела 1	Всего листов раздела 1: 6	Всего разделов: 6	Всего листов выписки: 14
12.03.2026г. № КУВИ-001/2026-32832264			
Кадастровый номер:		59:01:3610003:141	
Сведения о том, что земельный участок полностью расположен в границах зоны с особыми условиями использования территории, территории объекта культурного наследия, публичного сервитута:	дорогах и в специально оборудованных местах, имеющих твердое покрытие; распашка земель; размещение отвалов размываемых грунтов; выпас сельскохозяйственных животных и организация для них летних лагерей, ванн., вид/наименование: Часть прибрежной защитной полосы Камского водохранилища, тип: Прибрежная защитная полоса, решения: 1. дата решения: 07.07.2014, номер решения: 163, наименование ОГВ/ОМСУ: Камское бассейновое водное управление Федерального агентства водных ресурсов 2. дата решения: 03.06.2006, номер решения: 74-ФЗ, наименование ОГВ/ОМСУ: Правительство Российской Федерации 3. дата решения: 10.01.2009, номер решения: 17, наименование ОГВ/ОМСУ: Правительство Российской Федерации		
Сведения о том, что земельный участок расположен в границах особой экономической зоны, территории опережающего развития, зоны территориального развития в Российской Федерации, игорной зоны:	данные отсутствуют		
Сведения о том, что земельный участок расположен в границах особо охраняемой природной территории, Байкальской природной территории и ее экологических зон, лесопарковом зеленом поясе, охотничьего угодья, лесничества:	данные отсутствуют		
Сведения о расположении земельного участка и (или) расположенного на нем объекта недвижимости в границах территории, в отношении которой принято решение о резервировании земель для государственных или муниципальных нужд:	данные отсутствуют		
Сведения о результатах проведения государственного земельного надзора:	данные отсутствуют		
Сведения о расположении земельного участка в границах территории, в отношении которой утвержден проект межевания территории:	данные отсутствуют		
Условный номер земельного участка:	данные отсутствуют		
Сведения о принятии акта и (или) заключении договора, предусматривающих предоставление в соответствии с земельным законодательством исполнительным органом государственным органом власти или органом местного самоуправления, находящегося в государственной или муниципальной собственности земельного участка для строительства наемного дома социального использования или наемного дома коммерческого использования:	данные отсутствуют		

полное наименование должности	 <p>ДОКУМЕНТ ПОДПИСАН ЭЛЕКТРОННОЙ ПОДПИСЬЮ</p> <p>Сертификат: 83997148184797998005552191040001978443 Владелец: ПУБЛИЧНО-ПРАВОВАЯ КОМПАНИЯ РОСКАДАСТР Действителен: с 24.12.2025 по 19.03.2027</p>	инициалы, фамилия
-------------------------------	--	-------------------

Земельный участок			
вид объекта недвижимости			
Лист № 5 раздела 1	Всего листов раздела 1: 6	Всего разделов: 6	Всего листов выписки: 14
12.03.2026г. № КУВИ-001/2026-32832264			
Кадастровый номер:		59:01:3610003:141	
Сведения о том, что земельный участок или земельные участки образованы на основании решения об изъятии земельного участка и (или) расположенного на нем объекта недвижимости для государственных или муниципальных нужд:	данные отсутствуют		
Сведения о том, что земельный участок образован из земель или земельного участка, государственная собственность на которые не разграничена:	данные отсутствуют		
Сведения о наличии земельного спора о местоположении границ земельных участков:	данные отсутствуют		
Статус записи об объекте недвижимости:	Сведения об объекте недвижимости имеют статус "актуальные"		
Особые отметки:	Сведения об ограничениях права на объект недвижимости, обременениях данного объекта, не зарегистрированных в реестре прав, ограничений прав и обременений недвижимого имущества: вид ограничения (обременения): ограничения прав на земельный участок, предусмотренные статьей 56 Земельного кодекса Российской Федерации; срок действия: с 14.11.2023; реквизиты документа-основания: приказ об утверждении проекта зон санитарной охраны Чусовского узла водозаборов от 10.04.2019 № СЭД-30-01-02-1254 выдан: Министерство природных ресурсов, лесного хозяйства и экологии Пермского края; постановление Главного государственного санитарного врача РФ "О введении в действие санитарных правил и норм "Зоны санитарной охраны источников водоснабжения и водопроводов питьевого назначения. СанПиН 2.1.4.1110-02" от 14.03.2002 № 10 выдан: Главный государственный врач РФ; федеральный закон "О санитарно-эпидемиологическом благополучии населения" от 30.03.1999 № 52 выдан: Государственная Дума. вид ограничения (обременения): ограничения прав на земельный участок, предусмотренные статьей 56 Земельного кодекса Российской Федерации; срок действия: с 14.11.2023; реквизиты документа-основания: приказ об утверждении проекта зон санитарной охраны Чусовского узла водозаборов от 10.04.2019 № СЭД-30-01-02-1254 выдан: Министерство природных ресурсов, лесного хозяйства и экологии Пермского края; постановление Главного государственного санитарного врача РФ "О введении в действие санитарных правил и норм "Зоны санитарной охраны источников водоснабжения и водопроводов питьевого назначения. СанПиН 2.1.4.1110-02" от 14.03.2002 № 10 выдан: Главный государственный врач РФ; федеральный закон "О санитарно-эпидемиологическом благополучии населения" от 30.03.1999 № 52 выдан: Государственная Дума. вид ограничения (обременения): ограничения прав на земельный участок, предусмотренные статьей 56 Земельного кодекса Российской Федерации; срок действия: с 14.11.2023; реквизиты документа-основания: приказ "Об		



ДОКУМЕНТ ПОДПИСАН
ЭЛЕКТРОННОЙ ПОДПИСЬЮ

Сертификат: 83997148184797998005552191040001978443

Владелец: ПУБЛИЧНО-ПРАВОВАЯ КОМПАНИЯ

РОСКАДАСТР

Действителен: с 24.12.2025 по 19.03.2027

полное наименование должности

инициалы, фамилия

Земельный участок			
вид объекта недвижимости			
Лист № 6 раздела 1	Всего листов раздела 1: 6	Всего разделов: 6	Всего листов выписки: 14
12.03.2026г. № КУВИ-001/2026-32832264			
Кадастровый номер:		59:01:3610003:141	
		<p>установлении границ водоохранных зон и прибрежных защитных полос Камского водохранилища" от 07.07.2014 № 163 выдан: Камское бассейновое водное управление Федерального агентства водных ресурсов; водный кодекс Российской Федерации от 03.06.2006 № 74-ФЗ выдан: Правительство Российской Федерации; постановление "Об утверждении правил установления на местности границ водоохранных зон и границ прибрежных защитных полос водных объектов" от 10.01.2009 № 17 выдан: Правительство Российской Федерации. вид ограничения (обременения): ограничения прав на земельный участок, предусмотренные статьей 56 Земельного кодекса Российской Федерации; срок действия: с 14.11.2023; реквизиты документа-основания: приказ "Об установлении границ водоохранных зон и прибрежных защитных полос Камского водохранилища" от 07.07.2014 № 163 выдан: Камское бассейновое водное управление Федерального агентства водных ресурсов; водный кодекс Российской Федерации от 03.06.2006 № 74-ФЗ выдан: Правительство Российской Федерации; постановление "Об утверждении правил установления на местности границ водоохранных зон и границ прибрежных защитных полос водных объектов" от 10.01.2009 № 17 выдан: Правительство Российской Федерации. Сведения, необходимые для заполнения раздела: 4 - Сведения о частях земельного участка, отсутствуют.</p>	
Получатель выписки:		Департамент земельных отношений администрации города Перми	


полное наименование должности	 <p>ДОКУМЕНТ ПОДПИСАН ЭЛЕКТРОННОЙ ПОДПИСЬЮ</p> <p>Сертификат: 83997148184797998005552191040001978443 Владелец: ПУБЛИЧНО-ПРАВОВАЯ КОМПАНИЯ РОСКАДАСТР Действителен: с 24.12.2025 по 19.03.2027</p>	инициалы, фамилия
-------------------------------	--	-------------------

Выписка из Единого государственного реестра недвижимости об объекте недвижимости
Сведения о зарегистрированных правах

Земельный участок			
вид объекта недвижимости			
Лист № 1 раздела 2	Всего листов раздела 2: 2	Всего разделов: 6	Всего листов выписки: 14
12.03.2026г. № КУВИ-001/2026-32832264			
Кадастровый номер:		59:01:3610003:141	
1	Правообладатель (правообладатели):	1.1	Муниципальное образование город Пермь
	Сведения о возможности предоставления третьим лицам персональных данных физического лица:	1.1.1	данные отсутствуют
2	Вид, номер, дата и время государственной регистрации права:	2.1	Собственность 59:01:3610003:141-59/296/2023-1 15.11.2023 06:01:27
3	Сведения об осуществлении государственной регистрации сделки, права без необходимого в силу закона согласия третьего лица, органа:	3.1	данные отсутствуют
4	Ограничение прав и обременение объекта недвижимости:	не зарегистрировано	
5	Договоры участия в долевом строительстве:	не зарегистрировано	
6	Заявленные в судебном порядке права требования:	данные отсутствуют	
7	Сведения о возможности предоставления третьим лицам персональных данных физического лица	данные отсутствуют	
8	Сведения о возражении в отношении зарегистрированного права:	данные отсутствуют	
9	Сведения о наличии решения об изъятии объекта недвижимости для государственных и муниципальных нужд:	данные отсутствуют	
10	Сведения о невозможности государственной регистрации без личного участия правообладателя или его законного представителя:	данные отсутствуют	
11	Правопритязания и сведения о наличии поступивших, но не рассмотренных заявлений о проведении государственной регистрации права (перехода, прекращения права), ограничения права или обременения объекта недвижимости, сделки в отношении объекта недвижимости:	отсутствуют	

полное наименование должности		ДОКУМЕНТ ПОДПИСАН ЭЛЕКТРОННОЙ ПОДПИСЬЮ	инициалы, фамилия
	Сертификат: 83997148184797998005552191040001978443 Владелец: ПУБЛИЧНО-ПРАВОВАЯ КОМПАНИЯ РОСКАДАСТР Действителен: с 24.12.2025 по 19.03.2027		

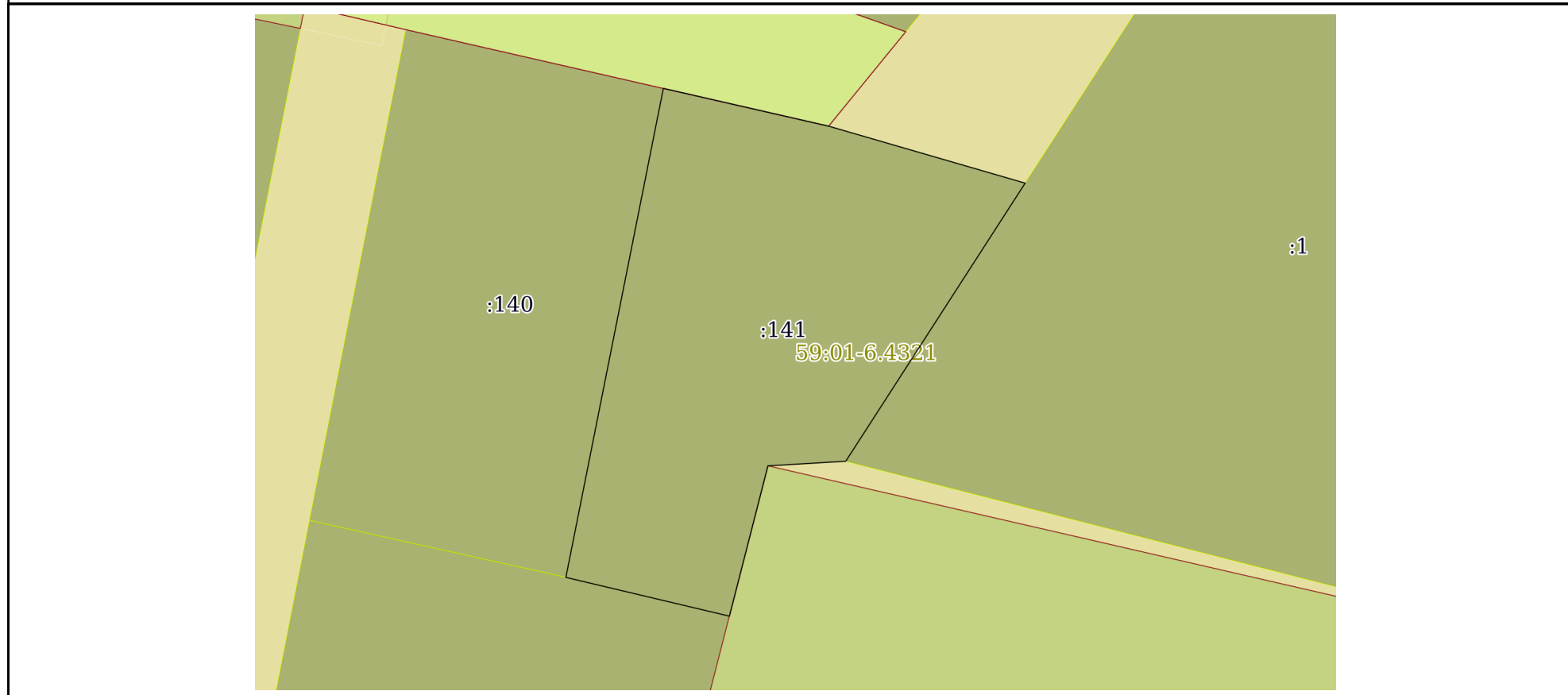
Земельный участок			
вид объекта недвижимости			
Лист № 2 раздела 2	Всего листов раздела 2: 2	Всего разделов: 6	Всего листов выписки: 14
12.03.2026г. № КУВИ-001/2026-32832264			
Кадастровый номер:		59:01:3610003:141	
11	Сведения о невозможности государственной регистрации перехода, прекращения, ограничения права на земельный участок из земель сельскохозяйственного назначения:	данные отсутствуют	

полное наименование должности	 <p>ДОКУМЕНТ ПОДПИСАН ЭЛЕКТРОННОЙ ПОДПИСЬЮ</p> <p>Сертификат: 83997148184797998005552191040001978443 Владелец: ПУБЛИЧНО-ПРАВОВАЯ КОМПАНИЯ РОСКАДАСТР Действителен: с 24.12.2025 по 19.03.2027</p>	инициалы, фамилия
-------------------------------	--	-------------------

Выписка из Единого государственного реестра недвижимости об объекте недвижимости
Описание местоположения земельного участка

Земельный участок			
вид объекта недвижимости			
Лист № 1 раздела 3	Всего листов раздела 3: 1	Всего разделов: 6	Всего листов выписки: 14
12.03.2026г. № КУВИ-001/2026-32832264			
Кадастровый номер:		59:01:3610003:141	

План (чертеж, схема) земельного участка



Масштаб 1:400 Условные обозначения:

	 <p>ДОКУМЕНТ ПОДПИСАН ЭЛЕКТРОННОЙ ПОДПИСЬЮ</p> <p>Сертификат: 83997148184797998005552191040001978443 Владелец: ПУБЛИЧНО-ПРАВОВАЯ КОМПАНИЯ РОСКАДАСТР Действителен: с 24.12.2025 по 19.03.2027</p>	
полное наименование должности	инициалы, фамилия	

Выписка из Единого государственного реестра недвижимости об объекте недвижимости

Описание местоположения земельного участка

Земельный участок			
вид объекта недвижимости			
Лист № 1 раздела 3.1	Всего листов раздела 3.1: 1	Всего разделов: 6	Всего листов выписки: 14
12.03.2026г. № КУВИ-001/2026-32832264			
Кадастровый номер:		59:01:3610003:141	

Описание местоположения границ земельного участка							
№ п/п	Номер точки		Дирекционный угол	Горизонтальное проложение, м	Описание закрепления на местности	Кадастровые номера смежных участков	Сведения об адресах правообладателей смежных земельных участков
	начальная	конечная					
1	2	3	4	5	6	7	8
1	1.1.1	1.1.2	102°52.9`	11.44	данные отсутствуют	59:01:5610027:76	данные отсутствуют
2	1.1.2	1.1.3	106°10.7`	13.82	данные отсутствуют	данные отсутствуют	данные отсутствуют
3	1.1.3	1.1.4	212°48.9`	22.35	данные отсутствуют	59:01:3610003:1	адрес отсутствует
4	1.1.4	1.1.5	266°37.3`	5.26	данные отсутствуют	данные отсутствуют	данные отсутствуют
5	1.1.5	1.1.6	194°22.1`	10.48	данные отсутствуют	59:01:3610005:8	614010, Пермский край, г. Пермь, ул. Героев Хасана, д. 1, кв. 69
6	1.1.6	1.1.7	283°21.0`	11.35	данные отсутствуют	59:01:3610003:142	данные отсутствуют
7	1.1.7	1.1.1	11°16.2`	33.67	данные отсутствуют	59:01:3610003:140	данные отсутствуют



ДОКУМЕНТ ПОДПИСАН
ЭЛЕКТРОННОЙ ПОДПИСЬЮ

Сертификат: 83997148184797998005552191040001978443

Владелец: ПУБЛИЧНО-ПРАВОВАЯ КОМПАНИЯ

РОСКАДАСТР

Действителен: с 24.12.2025 по 19.03.2027

полное наименование должности

инициалы, фамилия

Выписка из Единого государственного реестра недвижимости об объекте недвижимости

Описание местоположения земельного участка

Земельный участок			
вид объекта недвижимости			
Лист № 1 раздела 3.2	Всего листов раздела 3.2: 1	Всего разделов: 6	Всего листов выписки: 14
12.03.2026г. № КУВИ-001/2026-32832264			
Кадастровый номер:		59:01:3610003:141	

Сведения о характерных точках границы земельного участка				
Система координат МСК59, зона 2				
Номер точки	Координаты, м		Описание закрепления на местности	Средняя квадратичная погрешность определения координат характерных точек границ земельного участка, м
	X	Y		
1	2	3	4	5
1	533016.85	2245920.69	Нет закрепления	0.1
2	533014.3	2245931.84	Нет закрепления	0.1
3	533010.45	2245945.11	Нет закрепления	0.1
4	532991.67	2245933	Нет закрепления	0.1
5	532991.36	2245927.75	Нет закрепления	0.1
6	532981.21	2245925.15	Нет закрепления	0.1
7	532983.83	2245914.11	Нет закрепления	0.1
1	533016.85	2245920.69	Нет закрепления	0.1

полное наименование должности		ДОКУМЕНТ ПОДПИСАН ЭЛЕКТРОННОЙ ПОДПИСЬЮ	инициалы, фамилия
	Сертификат: 83997148184797998005552191040001978443 Владелец: ПУБЛИЧНО-ПРАВОВАЯ КОМПАНИЯ РОСКАДАСТР Действителен: с 24.12.2025 по 19.03.2027		

Выписка из Единого государственного реестра недвижимости об объекте недвижимости

Сведения о частях земельного участка

Земельный участок			
вид объекта недвижимости			
Лист № 1 раздела 4.1	Всего листов раздела 4.1: 3	Всего разделов: 6	Всего листов выписки: 14
12.03.2026г. № КУВИ-001/2026-32832264			
Кадастровый номер:		59:01:3610003:141	

Учетный номер части	Площадь, м2	Содержание ограничения в использовании или ограничения права на объект недвижимости или обременения объекта недвижимости
1	2	3
	Весь	вид ограничения (обременения): ограничения прав на земельный участок, предусмотренные статьей 56 Земельного кодекса Российской Федерации; Срок действия: не установлен; реквизиты документа-основания: приказ об утверждении проекта зон санитарной охраны Чусовского узла водозаборов от 10.04.2019 № СЭД-30-01-02-1254 выдан: Министерство природных ресурсов, лесного хозяйства и экологии Пермского края; постановление Главного государственного санитарного врача РФ "О введении в действие санитарных правил и норм "Зоны санитарной охраны источников водоснабжения и водопроводов питьевого назначения. СанПиН 2.1.4.1110-02" от 14.03.2002 № 10 выдан: Главный государственный врач РФ; федеральный закон "О санитарно-эпидемиологическом благополучии населения" от 30.03.1999 № 52 выдан: Государственная Дума; Содержание ограничения (обременения): Ограничения в использовании объектов недвижимости в границах зоны санитарной охраны установлены в соответствии с постановлением Главного государственного санитарного врача РФ от 14.03.2002 № 10 «О введении в действие Санитарных правил и норм «Зоны санитарной охраны источников водоснабжения и водопроводов питьевого назначения. СанПиН 2.1.4.1110-02» 3.2.2.3. Запрещение закачки отработанных вод в подземные горизонты, подземного складирования твердых отходов и разработки недр земли. 3.2.2.4. Запрещение размещения складов горюче-смазочных материалов, ядохимикатов и минеральных удобрений, накопителей промстоков, шламохранилищ и других объектов, обусловливающих опасность химического загрязнения подземных вод. 3.2.3.1. Не допускается: размещение кладбищ, скотомогильников, полей ассенизации, полей фильтрации, навозохранилищ, силосных траншей, животноводческих и птицеводческих предприятий и других объектов, обусловливающих опасность микробного загрязнения подземных вод; применение удобрений и ядохимикатов; рубка леса главного пользования и реконструкции.; Реестровый номер границы: 59:00-6.649; Вид объекта реестра границ: Зона с особыми условиями использования территории; Вид зоны по документу: Зона санитарной охраны Чусовского узла водозаборов (II пояс); Тип зоны: Зона санитарной охраны источников водоснабжения и водопроводов питьевого назначения
	Весь	вид ограничения (обременения): ограничения прав на земельный участок, предусмотренные статьей 56 Земельного кодекса Российской Федерации; Срок действия: не установлен; реквизиты документа-основания: приказ об утверждении проекта зон санитарной охраны Чусовского узла водозаборов от 10.04.2019 № СЭД-30-01-02-1254 выдан: Министерство природных ресурсов, лесного хозяйства и экологии Пермского края; постановление Главного государственного санитарного врача РФ "О



ДОКУМЕНТ ПОДПИСАН
ЭЛЕКТРОННОЙ ПОДПИСЬЮ

Сертификат: 83997148184797998005552191040001978443

Владелец: ПУБЛИЧНО-ПРАВОВАЯ КОМПАНИЯ

РОСКАДАСТР

Действителен: с 24.12.2025 по 19.03.2027

полное наименование должности

инициалы, фамилия

Земельный участок			
вид объекта недвижимости			
Лист № 2 раздела 4.1	Всего листов раздела 4.1: 3	Всего разделов: 6	Всего листов выписки: 14
12.03.2026г. № КУВИ-001/2026-32832264			
Кадастровый номер:		59:01:3610003:141	
		<p>введении в действие санитарных правил и норм "Зоны санитарной охраны источников водоснабжения и водопроводов питьевого назначения. СанПиН 2.1.4.1110-02" от 14.03.2002 № 10 выдан: Главный государственный врач РФ; федеральный закон "О санитарно-эпидемиологическом благополучии населения" от 30.03.1999 № 52 выдан: Государственная Дума; Содержание ограничения (обременения): Ограничения в использовании объектов недвижимости в границах зоны санитарной охраны установлены в соответствии с постановлением Главного государственного санитарного врача РФ от 14.03.2002 № 10 «О введении в действие Санитарных правил и норм «Зоны санитарной охраны источников водоснабжения и водопроводов питьевого назначения. СанПиН 2.1.4.1110-02» 3.3.2.3 Недопущение отведения сточных вод в зоне водосбора источника водоснабжения, включая его притоки, не отвечающих гигиеническим требованиям к охране поверхностных вод.; Реестровый номер границы: 59:00-6.648; Вид объекта реестра границ: Зона с особыми условиями использования территории; Вид зоны по документу: Зона санитарной охраны Чусовского узла водозаборов (III пояс); Тип зоны: Зона санитарной охраны источников водоснабжения и водопроводов питьевого назначения</p>	
	Весь	<p>вид ограничения (обременения): ограничения прав на земельный участок, предусмотренные статьей 56 Земельного кодекса Российской Федерации; Срок действия: не установлен; реквизиты документа-основания: приказ "Об установлении границ водоохранных зон и прибрежных защитных полос Камского водохранилища" от 07.07.2014 № 163 выдан: Камское бассейновое водное управление Федерального агентства водных ресурсов; водный кодекс Российской Федерации от 03.06.2006 № 74-ФЗ выдан: Правительство Российской Федерации; постановление "Об утверждении правил установления на местности границ водоохранных зон и границ прибрежных защитных полос водных объектов" от 10.01.2009 № 17 выдан: Правительство Российской Федерации; Содержание ограничения (обременения): В соответствии со ст. 65 Водного кодекса Российской Федерации от 03 июня 2006 года № 74-ФЗ в границах водоохранных зон запрещается: использование сточных вод для удобрения почв; размещение кладбищ, скотомогильников, мест захоронения отходов производства и потребления, химических, взрывчатых, токсичных, отравляющих и ядовитых веществ, пунктов захоронения радиоактивных отходов; осуществление авиационных мер по борьбе с вредителями и болезнями растений; движение и стоянка транспортных средств (кроме специальных транспортных средств), за исключением их движения по дорогам и стоянки на дорогах и в специально оборудованных местах, имеющих твердое покрытие. В границах водоохранной зоны допускается проектирование, строительство, реконструкция, ввод в эксплуатацию, эксплуатация хозяйственных и иных объектов при условии оборудования таких объектов сооружениями, обеспечивающими охрану водных объектов от загрязнения, засорения и истощения вод в соответствии с водным законодательством и в области охраны окружающей среды.; Реестровый номер границы: 59:01-6.1326; Вид объекта реестра границ: Зона с особыми условиями использования территории; Вид зоны по документу: Часть водоохранной зоны Камского водохранилища; Тип зоны: Водоохранная зона</p>	
	Весь	<p>вид ограничения (обременения): ограничения прав на земельный участок, предусмотренные статьей 56 Земельного кодекса</p>	



ДОКУМЕНТ ПОДПИСАН
ЭЛЕКТРОННОЙ ПОДПИСЬЮ

Сертификат: 83997148184797998005552191040001978443

Владелец: ПУБЛИЧНО-ПРАВОВАЯ КОМПАНИЯ

РОСКАДАСТР

Действителен: с 24.12.2025 по 19.03.2027

полное наименование должности

инициалы, фамилия

Земельный участок			
вид объекта недвижимости			
Лист № 3 раздела 4.1	Всего листов раздела 4.1: 3	Всего разделов: 6	Всего листов выписки: 14
12.03.2026г. № КУВИ-001/2026-32832264			
Кадастровый номер:		59:01:3610003:141	
	<p>Российской Федерации; Срок действия: не установлен; реквизиты документа-основания: приказ "Об установлении границ водоохранных зон и прибрежных защитных полос Камского водохранилища" от 07.07.2014 № 163 выдан: Камское бассейновое водное управление Федерального агентства водных ресурсов; водный кодекс Российской Федерации от 03.06.2006 № 74-ФЗ выдан: Правительство Российской Федерации; постановление "Об утверждении правил установления на местности границ водоохранных зон и границ прибрежных защитных полос водных объектов" от 10.01.2009 № 17 выдан: Правительство Российской Федерации; Содержание ограничения (обременения): В соответствии со ст. 65 Водного кодекса Российской Федерации от 03 июня 2006 года № 74-ФЗ в границах прибрежной защитной полосы запрещается: использование сточных вод для удобрения почв; размещение кладбищ, скотомогильников, мест захоронения отходов производства и потребления, химических, взрывчатых, токсичных, отравляющих и ядовитых веществ, пунктов захоронения радиоактивных отходов; осуществление авиационных мер по борьбе с вредителями и болезнями растений; движение и стоянка транспортных средств (кроме специальных транспортных средств), за исключением их движения по дорогам и стоянки на дорогах и в специально оборудованных местах, имеющих твердое покрытие; распашка земель; размещение отвалов размываемых грунтов; выпас сельскохозяйственных животных и организация для них летних лагерей, ванн.; Реестровый номер границы: 59:01-6.4321; Вид объекта реестра границ: Зона с особыми условиями использования территории; Вид зоны по документу: Часть прибрежной защитной полосы Камского водохранилища; Тип зоны: Прибрежная защитная полоса</p>		

	 <p>ДОКУМЕНТ ПОДПИСАН ЭЛЕКТРОННОЙ ПОДПИСЬЮ</p> <p>Сертификат: 83997148184797998005552191040001978443 Владелец: ПУБЛИЧНО-ПРАВОВАЯ КОМПАНИЯ РОСКАДАСТР Действителен: с 24.12.2025 по 19.03.2027</p>	
полное наименование должности		инициалы, фамилия

**Департамент градостроительства и архитектуры
администрации города Перми**

**Справка из информационной системы по
градостроительным условиям участка,
расположенного в Орджоникидзевском районе г.
Перми, общей площадью 600 кв.м**

**Сведения из ИСОГД г. Перми
№669093
г. Пермь**

Сформирована 12.03.2026

г. Пермь

Градсправка №669093

Раздел III. Документы территориального планирования муниципальных образований

Функциональное зонирование

Код зоны	Наименование зоны	Иерархия	Утверждающий документ	Площадь пересечения, кв.м.
132	Территории, занятые преимущественно жилой застройкой, малоэтажными индивидуальными домами	100 - Зоны территорий смешанного назначения застроенных и незастроенных, планируемых к реновации и (или) размещению новой застройки на земельных участках, свободных от застройки 130 - Зона развития территорий с сохранением преобладающих параметров	Решение Пермской городской Думы №205 от 17.12.2010 " Об утверждении Генерального плана города Перми"	600
312	Зона организации и контроля доступа к элементам природно-рекреационного каркаса	300 - Зоны влияния структурообразующих инфраструктурных и природных объектов 310 - Зона взаимного влияния природных и антропогенных ландшафтов	Решение Пермской городской Думы №205 от 17.12.2010 " Об утверждении Генерального плана города Перми"	600

Планировочный район

Индекс	Наименование	Площадь пересечения, кв.м.
79	Голованово - правый берег	600

Раздел IV. Нормативы градостроительного проектирования

Приказ Министерства по управлению имуществом и градостроительной деятельности Пермского края от 30.12.2021 № 31-02-1-4-2250 "Об утверждении региональных нормативов градостроительного проектирования";

Приказ Министерства по управлению имуществом и градостроительной деятельности Пермского края от 25.02.2021 № 31-02-1-4-247 "Об утверждении региональных нормативов градостроительного проектирования "Планирование и застройка территорий садоводческих и огороднических товариществ в Пермском крае";

Приказ Министерства по управлению имуществом и градостроительной деятельности Пермского края от 25.02.2021 № 31-02-1-4-248 "Об утверждении региональных нормативов градостроительного проектирования "Обеспеченность населения Пермского края объектами пожарной охраны";

Приказ Министерства градостроительства и развития инфраструктуры Пермского края от 12.06.2009 № СЭД-35-07-04-38 "Об утверждении временного регионального норматива градостроительного проектирования "Планировка и застройка городских и сельских поселений Пермского края";

Приказ Министерства по управлению имуществом и градостроительной деятельности Пермского края от 18.03.2021 № 31-02-1-4-357 "Об утверждении региональных нормативов градостроительного проектирования "Расчетные показатели обеспеченности населения Пермского края специализированными образовательными объектами в части подготовки специалистов музыкального профиля";

Приказ Министерства по управлению имуществом и градостроительной деятельности Пермского края от 31.05.2021 № 31-02-1-4-817 "Об утверждении региональных нормативов градостроительного проектирования "Обеспеченность населения Пермского края объектами здравоохранения";

Постановление Администрации города Перми от 29.12.2022 № 1408 "Об утверждении Местных нормативов градостроительного проектирования в городе Перми"

Раздел V. Градостроительное зонирование

Территориальные зоны

Код	Наименование	Утверждающий документ	Площадь пересечения, кв.м.
Ж-5	Зона индивидуальной усадебной жилой застройки	Решение Пермской городской Думы №143 от 26.06.2007 "Об утверждении правил землепользования и застройки города Перми"	600

Подзоны ПЗЗ

Наименование	Документ	Параметры подзоны	Площадь пересечения, кв.м.	Примечание
Сведения в ИСОГД отсутствуют				

Требования к архитектурно-градостроительному облику

Наименование	Устанавливающий документ	Примечание	Площадь пересечения, кв.м.
Сведения в ИСОГД отсутствуют			

Иные параметры ПЗЗ

Параметр	Значение параметра	Устанавливающий документ	Примечание
Сведения в ИСОГД отсутствуют			

Раздел VI. Правила благоустройства территории

Решение Пермской городской Думы от 15.12.2020 № 277 "Об утверждении Правил благоустройства территории города Перми"

Раздел VII. Планировка территории

Документация по планировке/межеванию территории.

Наименование проекта	Статус проекта	Документ утверждения	Земельные участки по проекту межевания	Сервитуты по проекту	Проезды/проходы по проекту	Зоны планируемого размещения ОКС
Проект межевания и проект планировки Проект планировки территории 5 и проект межевания территории 5 (в том числе в части СТН, часть Ж1, часть Ж13, часть И14, часть Г7, Г6, часть Ж8, часть Ж9, часть И8, И15, И16, И25, Д1, Д6, И9, И1, И5, И6, И22, И23, Ж10, часть Ж3, И19, И20) в Дзержинском, Индустриальном, Свердловском, Мотовилихинском, Орджоникидзевском районах города Перми - Фрагмент 8. Голованово	Утвержден по результатам общественных обсуждений/ публичных слушаний	Постановление администрации города Перми №1178 от 22.12.2017				Территории сельскохозяйственного использования (0,276 кв. м)

Разработка документации о планировке территорий

Документ	Разработчик	Примечание
----------	-------------	------------

Сведения в ИСОГД отсутствуют

Сервитуты

Реестровый (учетный) номер ЕГРН	Вид сервитута	Устанавливающий документ	Цель установления
---------------------------------	---------------	--------------------------	-------------------

Сведения в ИСОГД отсутствуют

Раздел X. Зоны с особыми условиями использования территории

Санитарно-защитные зоны

Предприятие	Устанавливающий документ	Площадь пересечения, кв.м.	Примечание
-------------	--------------------------	----------------------------	------------

Сведения в ИСОГД отсутствуют

Зоны с особым условием использования территорий

Наименование	Документ	Сведения ЕГРН	Реестровый (учетный) номер ЕГРН	Дата внесения в ЕГРН	Площадь пересечения, кв.м.	Примечание
--------------	----------	---------------	---------------------------------	----------------------	----------------------------	------------

Сведения в ИСОГД отсутствуют

Зоны ограничений застройки

Источник	Ограничение застройки	Величина зоны	Документ	Площадь пересечения, кв.м.	Примечание
----------	-----------------------	---------------	----------	----------------------------	------------

Сведения в ИСОГД отсутствуют

Зоны санитарной охраны

Наименование (пояс)	Величина зоны	Документ утверждения	Площадь пересечения, кв.м.	Примечание
Зона санитарной охраны Чусовского узла водозаборов (II пояс)		Приказ Министерства природных ресурсов, лесного хозяйства и экологии Пермского края от 10.09.2018 № СЭД-30-01-02-1254 «Об утверждении проекта зон санитарной охраны Чусовского узла водозаборов»; Постановление Главного государственного санитарного врача РФ от 14.03.2002 № 10 «О введении в действие Санитарных правил и норм «Зоны санитарной охраны источников водоснабжения и водопроводов питьевого назначения. СанПиН 2.1.4.1110-02»	600	Реестровый номер ЕГРН - 59:00-6.649
Зона санитарной охраны Чусовского узла водозаборов (III пояс)		Приказ Министерства природных ресурсов, лесного хозяйства и экологии Пермского края от 10.09.2018 № СЭД-30-01-02-1254 «Об утверждении проекта зон санитарной охраны Чусовского узла водозаборов»; Постановление Главного государственного санитарного врача РФ от 14.03.2002 № 10 «О введении в действие Санитарных правил и норм «Зоны санитарной охраны источников водоснабжения и водопроводов питьевого назначения. СанПиН 2.1.4.1110-02»	600	Реестровый номер ЕГРН - 59:00-6.648

Прочие зоны ограничений

Тип зоны	Описание	Документ	Площадь пересечения, кв.м.
Водоохранная зона	Камское водохранилище. Учётный № ГКН 59.01.2.898	Приказ Камского бассейнового водного управления Федерального агентства водных ресурсов № 163 от 07.07.2014 "Об установлении границ водоохранных зон и прибрежных защитных полос Камского водохранилища"	600
Прибрежная защитная полоса	Камское водохранилище. Учётный № ГКН 59.01.2.897	Приказ Камского бассейнового водного управления Федерального агентства водных ресурсов № 163 от 07.07.2014 "Об установлении границ водоохранных зон и прибрежных защитных полос Камского водохранилища"	600

Культурное наследие**Охранные зоны ОКН**

Код	Наименование	Устанавливающий документ	Площадь пересечения, кв.м.
-----	--------------	--------------------------	----------------------------

Сведения в ИСОГД отсутствуют

Объекты культурного наследия

Вид памятника	Наименование ОКН	Площадь пересечения, кв.м.
---------------	------------------	----------------------------

Сведения в ИСОГД отсутствуют

Территории ОКН

Тип	Шифр зоны	ОКН	Адрес (местоположение)	Документ	Площадь пересечения, кв.м.	Примечание
-----	-----------	-----	------------------------	----------	----------------------------	------------

Сведения в ИСОГД отсутствуют

Описание охранных зон объектов культурного наследия

Сведения в ИСОГД отсутствуют

Раздел XII. Резервирование земель и изъятие земельных участков

Сведения о резервировании земель

Кад. № участка	Цель резервирования	Площадь участка, кв.м	Площадь резервирования, кв. м	Документ утверждения	Примечание
----------------	---------------------	-----------------------	-------------------------------	----------------------	------------

Сведения в ИСОГД отсутствуют

Сведения об изъятии земель

Кад. № участка	Цель изъятия	Площадь участка, кв.м	Площадь изъятия, кв. м	Документ утверждения	Примечание
----------------	--------------	-----------------------	------------------------	----------------------	------------

Сведения в ИСОГД отсутствуют

Раздел XIII: Дела о застроенных или подлежащих застройке земельных участках

Адресная справка

Адрес объекта недвижимости	Статус адреса	Документы установления адреса
Земельный участок по адресу г Пермь, Орджоникидзевский р-н, ул Северная, 4л	Постоянный	

Развитие застроенных территорий, комплексное освоение территорий, комплексное развитие территорий, особые экономические зоны, приоритетные инвестиционные проекты

Документ	Номер документа	Дата документа	Тип территории	Примечание
Сведения в ИСОГД отсутствуют				

Сведения о земельных участках

Кадастровый номер	Условный кадастровый номер ДЗО	Кадастр. Площадь ЗУ, кв.м	Вид собственности	Правообладатели	Правоустанавливающие документы	Правоудостоверяющие документы
59:01:3610003:130	10003:32	0				
59:01:0000000:738	9075:10	2812202		Сельскохозяйственный производственный кооператив по производству и реализации сельскохозяйственной продукции и племенных животных "Мотовилихинский" Совхоз "Мотовилихинский"	Распоряжение главы города Перми №19-р от 14.01.2000 Распоряжение главы города Перми №1620-р от 05.06.2000 Приказ ДЗО №1320-з от 11.08.2008 Приказ ДЗО №1353-з от 21.08.2008 Приказ ДЗО №970-з от 03.06.2008 Постановление администрации города Перми №1088 от 04.12.1992 Приказ ГлавАПУ, УРЗО, УЗО, Комитета по зем. Ресурсам №670-з от 05.04.2007 Приказ ГлавАПУ, УРЗО, УЗО, Комитета по зем. Ресурсам №2239-з от 10.10.2007 Приказ ГлавАПУ, УРЗО, УЗО, Комитета по зем. Ресурсам №278-з от 29.12.2006 Приказ ГлавАПУ, УРЗО, УЗО, Комитета по зем. Ресурсам №2254-з от 10.10.2007 Приказ ГлавАПУ, УРЗО, УЗО,	Свидетельство №794 от 15.01.1993 Свидетельство №794 от 15.01.1993

					<p>Комитета по зем. Ресурсам №2279-з от 11.10.2007 Приказ ГлавАПУ, УРЗО, УЗО, Комитета по зем. Ресурсам №1781-з от 27.07.2007 Приказ ГлавАПУ, УРЗО, УЗО, Комитета по зем. Ресурсам №2424-з от 19.10.2007 Приказ ГлавАПУ, УРЗО, УЗО, Комитета по зем. Ресурсам №2256-з от 10.10.2007 Приказ ГлавАПУ, УРЗО, УЗО, Комитета по зем. Ресурсам №2250-з от 19.10.2007 Приказ ГлавАПУ, УРЗО, УЗО, Комитета по зем. Ресурсам №1820-з от 31.07.2007 Приказ ГлавАПУ, УРЗО, УЗО, Комитета по зем. Ресурсам №2252-з от 10.10.2007 Приказ ГлавАПУ, УРЗО, УЗО, Комитета по зем. Ресурсам №2394-з от 17.10.2007 Приказ ГлавАПУ, УРЗО, УЗО, Комитета по зем. Ресурсам №2286-з от 11.10.2007 Приказ ГлавАПУ, УРЗО, УЗО, Комитета по зем. Ресурсам №2284-з от 11.10.2007 Приказ ГлавАПУ, УРЗО, УЗО, Комитета по зем. Ресурсам №1822-з от 31.07.2007 Приказ ГлавАПУ, УРЗО, УЗО, Комитета по зем. Ресурсам №2238-з от 10.10.2007 Приказ ГлавАПУ, УРЗО, УЗО, Комитета по зем. Ресурсам №2242-з от 10.10.2007 Приказ ГлавАПУ, УРЗО, УЗО, Комитета по зем. Ресурсам №2247-з от 10.10.2007 Приказ ГлавАПУ, УРЗО, УЗО, Комитета по зем. Ресурсам №2422-з от 19.10.2007 Приказ ГлавАПУ, УРЗО, УЗО, Комитета по зем. Ресурсам</p>	
--	--	--	--	--	---	--

					<p>№1859-з от 10.08.2007 Приказ ГлавАПУ, УРЗО, УЗО, Комитета по зем. Ресурсам №2384-з от 17.10.2007 Приказ ГлавАПУ, УРЗО, УЗО, Комитета по зем. Ресурсам №2287-з от 11.10.2007 Приказ ГлавАПУ, УРЗО, УЗО, Комитета по зем. Ресурсам №667- з от 05.04.2007 Приказ ГлавАПУ, УРЗО, УЗО, Комитета по зем. Ресурсам №2282-з от 11.10.2007 Приказ ГлавАПУ, УРЗО, УЗО, Комитета по зем. Ресурсам №2289-з от 11.10.2007 Приказ ГлавАПУ, УРЗО, УЗО, Комитета по зем. Ресурсам №1824-з от 31.07.2007 Приказ ГлавАПУ, УРЗО, УЗО, Комитета по зем. Ресурсам №2280-з от 10.10.2007 Приказ ГлавАПУ, УРЗО, УЗО, Комитета по зем. Ресурсам №2290-з от 11.10.2007 Приказ ГлавАПУ, УРЗО, УЗО, Комитета по зем. Ресурсам №2253-з от 10.10.2007 Приказ ГлавАПУ, УРЗО, УЗО, Комитета по зем. Ресурсам №2281-з от 11.10.2007 Приказ ГлавАПУ, УРЗО, УЗО, Комитета по зем. Ресурсам №1823-з от 31.07.2007 Приказ ГлавАПУ, УРЗО, УЗО, Комитета по зем. Ресурсам №1609-з от 06.07.2007 Приказ ГлавАПУ, УРЗО, УЗО, Комитета по зем. Ресурсам №2293-з от 11.10.2007 Приказ ГлавАПУ, УРЗО, УЗО, Комитета по зем. Ресурсам №2283-з от 11.10.2007 Приказ ГлавАПУ, УРЗО, УЗО, Комитета по зем. Ресурсам №2246-з от 10.10.2007</p>	
--	--	--	--	--	--	--

					Приказ ГлавАПУ, УРЗО, УЗО, Комитета по зем. Ресурсам №1722-з от 25.07.2007 Приказ ГлавАПУ, УРЗО, УЗО, Комитета по зем. Ресурсам №2292-з от 11.10.2007 Приказ ГлавАПУ, УРЗО, УЗО, Комитета по зем. Ресурсам №2366-з от 17.10.2007 Приказ ГлавАПУ, УРЗО, УЗО, Комитета по зем. Ресурсам №2251-з от 10.10.2007 Приказ ГлавАПУ, УРЗО, УЗО, Комитета по зем. Ресурсам №2255-з от 10.10.2007 Приказ ГлавАПУ, УРЗО, УЗО, Комитета по зем. Ресурсам №1723-з от 25.07.2007 Приказ ГлавАПУ, УРЗО, УЗО, Комитета по зем. Ресурсам №2257-з от 10.10.2007 Приказ ГлавАПУ, УРЗО, УЗО, Комитета по зем. Ресурсам №2022-з от 11.09.2007 Приказ ГлавАПУ, УРЗО, УЗО, Комитета по зем. Ресурсам №1819-з от 31.07.2007 Приказ ГлавАПУ, УРЗО, УЗО, Комитета по зем. Ресурсам №2423-з от 19.10.2007 Приказ ГлавАПУ, УРЗО, УЗО, Комитета по зем. Ресурсам №2248-з от 10.10.2007 Приказ ГлавАПУ, УРЗО, УЗО, Комитета по зем. Ресурсам №2374-з от 17.10.2007 Приказ ГлавАПУ, УРЗО, УЗО, Комитета по зем. Ресурсам №2385-з от 17.10.2007 Приказ ГлавАПУ, УРЗО, УЗО, Комитета по зем. Ресурсам №2432-з от 19.10.2007 Приказ ГлавАПУ, УРЗО, УЗО, Комитета по зем. Ресурсам №668- з от 05.04.2007 Распоряжение начальника ДЗО	
--	--	--	--	--	---	--

					(ГлавАПУ, УРЗО, УЗО, Комитета по зем. ресурсам) №2566 от 17.10.2013 Распоряжение начальника ДЗО (ГлавАПУ, УРЗО, УЗО, Комитета по зем. ресурсам) №2384 от 26.09.2013 Распоряжение начальника ДЗО (ГлавАПУ, УРЗО, УЗО, Комитета по зем. ресурсам) №26 от 13.01.2010 Распоряжение начальника ДЗО (ГлавАПУ, УРЗО, УЗО, Комитета по зем. ресурсам) №2159 от 23.10.2014 Распоряжение начальника ДЗО (ГлавАПУ, УРЗО, УЗО, Комитета по зем. ресурсам) №238 от 30.01.2012 Договор купли-продажи №0734-14р от 25.12.2017 Распоряжение заместителя главы администрации города Перми-начальника ДЗО №01-03-1541 от 05.11.2019 №2250-з от 19.10.2007 №1320-з от 11.08.2008 №670-з от 05.04.2007 №2242-з от 10.10.2007 №1620-р от 05.06.2000 №2432-з от 19.10.2007 №1723-з от 25.07.2007 №2423-з от 19.10.2007 №668-з от 05.04.2007 №1824-з от 31.07.2007 №2281-з от 11.10.2007 №2286-з от 11.10.2007 №2251-з от 10.10.2007 №1088 от 04.12.1992 №2239-з от 10.10.2007 №2246-з от 10.10.2007 №2256-з от 10.10.2007 №1820-з от 31.07.2007 №2385-з от 17.10.2007 №1609-з от 06.07.2007 №2287-з от 11.10.2007	
--	--	--	--	--	--	--

					№2253-з от 10.10.2007 №2022-з от 11.09.2007 №2384-з от 17.10.2007 №2424-з от 19.10.2007 №1722-з от 25.07.2007 №2252-з от 10.10.2007 №2292-з от 11.10.2007 №2290-з от 11.10.2007 №2255-з от 10.10.2007 №2283-з от 11.10.2007 №2422-з от 19.10.2007 №667-з от 05.04.2007 №2366-з от 17.10.2007 №2279-з от 11.10.2007 №2254-з от 10.10.2007 №1823-з от 31.07.2007 №2248-з от 10.10.2007 №1353-з от 21.08.2008 №2293-з от 11.10.2007 №1859-з от 10.08.2007 №278-з от 29.12.2006 №2238-з от 10.10.2007 №970-з от 03.06.2008 №2257-з от 10.10.2007 №2247-з от 10.10.2007 №1822-з от 31.07.2007 №2280-з от 10.10.2007 №1819-з от 31.07.2007 №1781-з от 27.07.2007 №2394-з от 17.10.2007 №2289-з от 11.10.2007 №2284-з от 11.10.2007 №19-р от 14.01.2000 №2282-з от 11.10.2007 №2374-з от 17.10.2007	
--	--	--	--	--	--	--

Сведения о земельных участках с условно разрешенным видом использования

Кадастровый номер	Площадь ЗУ, кв.м.	Местоположение (адрес)	Заявители	Запрашиваемый УРВИ	Документ о предоставлении
-------------------	-------------------	------------------------	-----------	--------------------	---------------------------

Сведения в ИСОГД отсутствуют

Сведения о земельных участках с отклонением от предельных параметров разрешенного строительства

Кадастровый номер	Площадь ЗУ, кв.м.	Местоположение (адрес)	Заявители	Запрашиваемое отклонение от параметра	Документ о предоставлении
-------------------	-------------------	------------------------	-----------	---------------------------------------	---------------------------

Сведения в ИСОГД отсутствуют

Сведения о земельных участках формируемых на торги

Год	Документ	Примечание
-----	----------	------------

Сведения в ИСОГД отсутствуют

Разрешения на строительство и реконструкцию

Адрес	Разрешение	Вид разрешения	Основной тип объекта строительства	Кому выдано разрешение	Общие показатели
-------	------------	----------------	------------------------------------	------------------------	------------------

Сведения в ИСОГД отсутствуют

Разрешения на ввод в эксплуатацию

Адрес	Разрешение на ввод	Вид разрешения	Тип объекта	Кому выдано разрешение	Разрешение на строительство
-------	--------------------	----------------	-------------	------------------------	-----------------------------

Сведения в ИСОГД отсутствуют

Согласование архитектурно-градостроительного облика

Наименование объекта	Состояние	Документ согласования	Примечание
----------------------	-----------	-----------------------	------------

Сведения в ИСОГД отсутствуют

ГПЗУ

ГПЗУ	Статус	Документ утверждения/ Документ отмены	Землепользователи	Назначение по ГПЗУ	Площадь по ГПЗУ	Параметры строительства
РФ-59-2-03-0-00-2024-2567-0 от 05.12.2024	Действующий	от 05.12.2024			600	Предел. кол-во этажей: - Предельная высота зданий: - Макс. % застройки: -

Сведения о договорах по земельным участкам

Кадастровый номер	Адрес	Площадь ЗУ, кв.м	Договор	Цель использования ЗУ	Контрагенты	Срок действия	Дата архивации	Состояние на 11.03.2026
59:01:3610003:130	г. Пермь Орджоникидзевский р-н	2642	Договор аренды №151-18М	под блокированную жилую застройку	СПК "Мотовилихинский" (ИНН 5948001325)	с 01.07.2018 по 31.05.2023		Недействующий

59:01:5610027:76	г. Пермь Орджоникидзевский р-н, ул. Ленина	41377	Сервитут	для строительства газопровода к жилому дому по адресу: Пермский край, г. Пермь, ул. Ленина (Голованово), д. 65	Акционерное общество "Газпром газораспределение Пермь" (ИНН 5902183841)	с 04.12.2025 по 03.11.2026		Недействующий
59:01:5610027:76	г. Пермь Орджоникидзевский р-н, ул. Ленина	41377	Сервитут	для строительства газопровода к жилому дому по адресу: Пермский край, г. Пермь, ул. Ленина (Голованово), д. 65	Акционерное общество "Газпром газораспределение Пермь" (ИНН 5902183841)	с 04.12.2025 по 03.11.2026		Недействующий
59:01:5610027:76	г. Пермь Орджоникидзевский р-н, ул. Ленина	41377	Сервитут	для строительства газопровода к жилому дому по адресу: Пермский край, г. Пермь, ул. Ленина (Голованово), д. 65	Акционерное общество "Газпром газораспределение Пермь" (ИНН 5902183841)	с 04.12.2025 по 03.11.2026		Недействующий
59:01:5610027:76	г. Пермь Орджоникидзевский р-н, ул. Ленина	41377	Сервитут	для строительства газопровода к жилому дому по адресу: Пермский край, г. Пермь, ул. Ленина (Голованово), д. 65	Акционерное общество "Газпром газораспределение Пермь" (ИНН 5902183841)	с 04.12.2025 по 03.11.2026		Недействующий
59:01:5610027:76	г. Пермь Орджоникидзевский р-н, ул. Ленина	41377	Сервитут	для строительства газопровода к жилому дому по адресу: Пермский край, г. Пермь, ул. Ленина (Голованово), д. 65	Акционерное общество "Газпром газораспределение Пермь" (ИНН 5902183841)	с 04.12.2025 по 03.11.2026		Недействующий
59:01:5610027:76	г. Пермь Орджоникидзевский р-н, ул. Ленина	41377	Сервитут	для строительства газопровода к жилому дому по адресу: Пермский край, г. Пермь, ул. Ленина (Голованово), д. 65	Акционерное общество "Газпром газораспределение Пермь" (ИНН 5902183841)	с 04.12.2025 по 03.11.2026		Недействующий

59:01:5610027:76	г. Пермь Орджоникидзевский р-н, ул. Ленина	41377	Сервитут	для строительства газопровода к жилому дому по адресу: Пермский край, г. Пермь, ул. Ленина (Голованово), д. 65	Акционерное общество "Газпром газораспределение Пермь" (ИНН 5902183841)	с 04.12.2025 по 03.11.2026		Недействующий
59:01:5610027:76	г. Пермь Орджоникидзевский р-н, ул. Ленина	41377	Сервитут	для строительства газопровода к жилому дому по адресу: Пермский край, г. Пермь, ул. Ленина (Голованово), д. 65	Акционерное общество "Газпром газораспределение Пермь" (ИНН 5902183841)	с 04.12.2025 по 03.11.2026		Недействующий
59:01:5610027:76	г. Пермь Орджоникидзевский р-н, ул. Ленина	41377	Сервитут	для строительства газопровода к жилому дому по адресу: Пермский край, г. Пермь, ул. Ленина (Голованово), д. 65	Акционерное общество "Газпром газораспределение Пермь" (ИНН 5902183841)	с 04.12.2025 по 03.11.2026		Недействующий
59:01:5610027:76	г. Пермь Орджоникидзевский р-н, ул. Ленина	41377	Сервитут	для строительства газопровода к жилому дому по адресу: Пермский край, г. Пермь, ул. Ленина (Голованово), д. 65	Акционерное общество "Газпром газораспределение Пермь" (ИНН 5902183841)	с 04.12.2025 по 03.11.2026		Недействующий
59:01:5610027:76	г. Пермь Орджоникидзевский р-н, ул. Ленина	41377	Сервитут	для строительства газопровода к жилому дому по адресу: Пермский край, г. Пермь, ул. Ленина (Голованово), д. 65	Акционерное общество "Газпром газораспределение Пермь" (ИНН 5902183841)	с 04.12.2025 по 03.11.2026		Недействующий
59:01:5610027:76	г. Пермь Орджоникидзевский р-н, ул. Ленина	41377	Сервитут	для строительства газопровода к жилому дому по адресу: Пермский край, г. Пермь, ул. Ленина (Голованово), д. 65	Акционерное общество "Газпром газораспределение Пермь" (ИНН 5902183841)	с 04.12.2025 по 03.11.2026		Недействующий

Судебные дела

№ дела в суде	Учреждение юстиции	Истец	Ответчик	Адрес	Описание адреса	Примечание
----------------------	---------------------------	--------------	-----------------	--------------	------------------------	-------------------

Сведения в ИСОГД отсутствуют

Раздел XV. Особо охраняемые природные территории

Особо охраняемые природные территории

Наименование	Документы	Площадь пересечения, кв.м.
--------------	-----------	----------------------------

Сведения в ИСОГД отсутствуют

Раздел XVI. Лесничества

Лесничества

Описание	Документ	Площадь пересечения, кв.м.
----------	----------	----------------------------

Сведения в ИСОГД отсутствуют

Территориальные зоны ПЗЗ

Ж-5 Зона индивидуальной усадебной жилой застройки
Основные виды использования
для индивидуального жилищного строительства (2.1) блокированная жилая застройка (2.3) дошкольное, начальное и среднее общее образование (3.5.1) объекты наружного противопожарного водоснабжения (пожарные резервуары, водоемы, пирсы и прочие) оказание социальной помощи населению (3.2.2)
Вспомогательные виды использования
зеленые насаждения хранение автотранспорта (2.7.1) ведение огородничества (13.1) объекты наружного противопожарного водоснабжения (пожарные резервуары, водоемы)
Условно разрешенные виды использования
дома социального обслуживания (3.2.1) магазины (4.4) амбулаторно-поликлиническое обслуживание (3.4.1) объекты культурно-досуговой деятельности (3.6.1) спорт (5.1) приемные пункты прачечных и химчисток общественное питание (4.6) амбулаторное ветеринарное обслуживание (3.10.1) антенны сотовой, радиорелейной и спутниковой связи религиозное использование (3.7) гостиничное обслуживание (4.7) коммунальное обслуживание (3.1) ремонт автомобилей (4.9.1.4) оказание услуг связи (3.2.3)

Предельные параметры разрешенного использования земельных участков и объектов капитального строительства

№	Наименование	Значение	Примечание
Ж-5 Зона индивидуальной усадебной жилой застройки			
1	В случае если в границах территориальной зоны предусматривается осуществление деятельности по комплексному развитию территории, расчет показателей минимально допустимого уровня обеспеченности территории объектами коммунальной, транспортной, социальной инфраструктур и расчет показателей максимально допустимого уровня территориальной доступности указанных объектов для населения осуществляются в соответствии с утвержденными нормативами градостроительного проектирования.		

Предельные параметры разрешенного использования земельных участков и объектов капитального строительства

№	Наименование	Значение	Примечание
2	Максимальный выступ за красную линию нависающих частей здания наземных уровней, выступающих из плоскости наружной стены фасада здания на высоте не менее 4,5 м над территорией общего пользования, составляет не более 1,2 м от красной линии. В случаях когда линия регулирования застройки отличается от красной линии, указанный выступ может быть произведен за линию регулирования застройки		
3	Максимальный процент застройки в границах земельного участка, определяемый как отношение суммарной площади земельного участка, которая может быть застроена, ко всей площади земельного участка для всех видов разрешенного использования земельных участков	40 %	
4	Максимальный размер земельного участка с видом разрешенного использования «для индивидуального жилищного строительства (2.1)»	2000 кв.м	
5	Минимальный отступ от границ земельного участка до места допустимого размещения зданий, строений (за исключением границ со стороны территории общего пользования, где отступ определяется с учетом красных линий и линий регулирования застройки, установленных проектом планировки территории, а также границ смежных земельных участков при блокированной жилой застройке)	3 м;	
6	Минимальный размер земельного участка для площадок для выгула собак	600 кв.м;	
7	Минимальный размер земельного участка с видом разрешенного использования «для индивидуального жилищного строительства (2.1)»	450 кв.м;	
8	Предельная высота зданий, строений	10,5 м	

Требования к архитектурно-градостроительному облику

№	Наименование требования	Требование
---	-------------------------	------------

Сведения в ИСОГД отсутствуют

Охранные зоны объектов культурного наследия

Сведения в ИСОГД отсутствуют

Описание Функциональных зон

Индексы и наименование функциональных зон	Описание назначения функциональных зон, в том числе описание ограничений и запретов, которые следует учитывать при подготовке предложений в отношении градостроительных регламентов
100 - Зоны территорий смешанного назначения застроенных и незастроенных, планируемых к реновации и (или) размещению новой застройки на земельных участках, свободных от застройки	
130 - Зона развития территорий с сохранением преобладающих параметров	Функциональная зона данного вида представлена территориями, фактическое использование которых характеризуется тем, что более 50 % их занято одним видом использования – преобладающей функцией.
132 - Территории, занятые преимущественно жилой застройкой, малоэтажными индивидуальными домами	<p>Территории, занятые преимущественно жилой застройкой, малоэтажными индивидуальными домами, включают территории с застройкой индивидуальными домами, занятые фрагментарной некомплексной жилой застройкой в виде единичных жилых домов; как правило, территории находятся на удалении от объектов коммунальной, транспортной и социальной инфраструктур.</p> <p>Развитие территорий, занятых преимущественно жилой застройкой, малоэтажными индивидуальными домами, определяется с учетом низкой интенсивности использования территории; параметры застройки устанавливаются с учетом низкого уровня обслуживания городским общественным транспортом, высокой степени зависимости жителей от индивидуального транспорта, средней и низкой обеспеченности муниципальными образовательными учреждениями, по следующим направлениям и видам мероприятий:</p> <ol style="list-style-type: none"> 1. расширение границ, увеличение площади территорий данной функциональной зоны не предусматривается; 2. подготовка, принятие региональных и муниципальных программ в области благоустройства территорий, занятых преимущественно жилой застройкой, малоэтажными индивидуальными домами, для реализации комплексных мероприятий по обустройству улиц и дорог с твердым покрытием, по обустройству централизованных систем водоснабжения и водоотведения, по формированию и благоустройству территорий общего пользования (рекреационной инфраструктуры); 3. застройка смешанного назначения преимущественно жилого использования с развитием вдоль основных улиц общественно-деловой, культурно-бытовой недвижимости, ориентированной на удовлетворение повседневных потребностей населения, с выделением территориальных зон для осуществления производственных видов деятельности субъектами малого предпринимательства; 4. масштаб и интенсивность застройки дифференцированы, обеспечивают формирование и сохранение различных жилых сред в виде отдельных типологий жилья и их сочетания: блокированных, индивидуальных жилых домов городского типа; индивидуальных жилых домов сельского типа.
300 - Зоны влияния структурообразующих инфраструктурных и природных объектов	<p>Дополнительные функциональные зоны – зоны влияния структурообразующих инфраструктурных и природных объектов на территории в пределах зон территорий смешанного назначения – определяют дополнительные параметры развития территорий в пределах зон территорий смешанного назначения, которые необходимо учитывать при градостроительном проектировании.</p> <p>Зоны влияния структурообразующих инфраструктурных и природных объектов на территории в пределах зон территорий смешанного назначения выделены в целях:</p> <ol style="list-style-type: none"> 1. учета эффектов влияния структурообразующих инфраструктурных и природных объектов на развитие застроенных и планируемых к застройке территорий в пределах зон территорий смешанного использования; 2. определения приоритетов при формировании органами государственной власти Пермского края и органами местного самоуправления города Перми перечней мероприятий по развитию городских территорий и соответствующих видов городской инфраструктуры, предусматриваемых в соответствующих программах; 3. формирования технических заданий при разработке документов градостроительного проектирования.

310 - Зона взаимного влияния природных и антропогенных ландшафтов	
312 - Зона организации и контроля доступа к элементам природно-рекреационного каркаса	<p>Зона организации и контроля доступа к элементам природного каркаса выделена в целях формирования локальных соединяющих контактных зон перехода антропогенного ландшафта в природный, обеспечивающих размещение застройки невысокой плотности, организованный транспортно-пешеходный доступ, контроль уровня интенсивности рекреационных услуг и посещений элементов природно-рекреационного каркаса неограниченным кругом лиц.</p> <p>Формирование контактных зон предполагает отделение антропогенного ландшафта от природного ландшафта диффузными границами без четкого контура, которые обеспечиваются обустройством локальных общественных пространств с рекреационными функциями на границе территорий природно-рекреационного каркаса, благоустройством и параметрами застройки, обеспечивающими сохранение природного ландшафта в пределах зон территорий смешанного назначения. Зона данного вида формируется в пределах зон территорий смешанного назначения на расстоянии 200 метров от границ зон главных элементов природно-рекреационного каркаса, которые представлены городскими лесами, участками, полями территорий сельскохозяйственного использования, не занятыми объектами капитального строительства, набережной реки Камы, долинами рек Мулянки, Ивы, Большой Мотовилихи, Гайвы, Язовой, Васильевки.</p> <p>Развитие территорий зоны организации и контроля доступа к элементам природно-рекреационного каркаса определяется условиями:</p> <ul style="list-style-type: none"> обеспечения населения города условиями транспортно-пешеходной доступности природных объектов, местами активного и пассивного отдыха; размещения на территории элементов рекреационной инфраструктуры, соответствующих среднему и низкому уровням интенсивности рекреационной нагрузки на земельных участках в пределах зон территорий смешанного назначения; сохранения незастроенных частей земельных участков, являющихся элементами природно-рекреационного каркаса, и обеспечения к ним общего доступа.

Координаты пересечений участка с зонами ограничений

Санитарно-защитные зоны

Сведения в ИСОГД отсутствуют

Зоны с особым условием использования территорий
--

Сведения в ИСОГД отсутствуют

Зоны ограничений застройки

Сведения в ИСОГД отсутствуют

Зоны санитарной охраны

Зона санитарной охраны Чусовского узла водозаборов (II пояс)

Обозначение (номер) характерной точки	Перечень координат характерных точек в системе координат, используемой для ведения Единого государственного реестра недвижимости	
	X	Y
1	533016,86	2245920,67
2	533014,31	2245931,81
3	533010,46	2245945,09
4	532991,68	2245932,98
5	532991,36	2245927,72
6	532981,22	2245925,13
7	532983,84	2245914,09
8	533016,86	2245920,67

Зона санитарной охраны Чусовского узла водозаборов (III пояс)

Обозначение (номер) характерной точки	Перечень координат характерных точек в системе координат, используемой для ведения Единого государственного реестра недвижимости	
	X	Y
1	533016,86	2245920,67
2	533014,31	2245931,81
3	533010,46	2245945,09
4	532991,68	2245932,98
5	532991,36	2245927,72
6	532981,22	2245925,13
7	532983,84	2245914,09
8	533016,86	2245920,67

Прочие зоны ограничений

Камское водохранилище, Учётный № ГКН 59.01.2.897

Обозначение (номер) характерной точки	Перечень координат характерных точек в системе координат, используемой для ведения Единого государственного реестра недвижимости	
	X	Y
1	533016,86	2245920,67
2	533014,31	2245931,81
3	533010,46	2245945,09

4	532991,68	2245932,98
5	532991,36	2245927,72
6	532981,22	2245925,13
7	532983,84	2245914,09
8	533016,86	2245920,67

Камское водохранилище, Учётный № ГКН 59.01.2.898

Обозначение (номер) характерной точки	Перечень координат характерных точек в системе координат, используемой для ведения Единого государственного реестра недвижимости	
	X	Y
1	533016,86	2245920,67
2	533014,31	2245931,81
3	533010,46	2245945,09
4	532991,68	2245932,98
5	532991,36	2245927,72
6	532981,22	2245925,13
7	532983,84	2245914,09
8	533016,86	2245920,67

Охранные зоны ОКН

Сведения в ИСОГД отсутствуют

Объекты культурного наследия

Сведения в ИСОГД отсутствуют

Территории ОКН

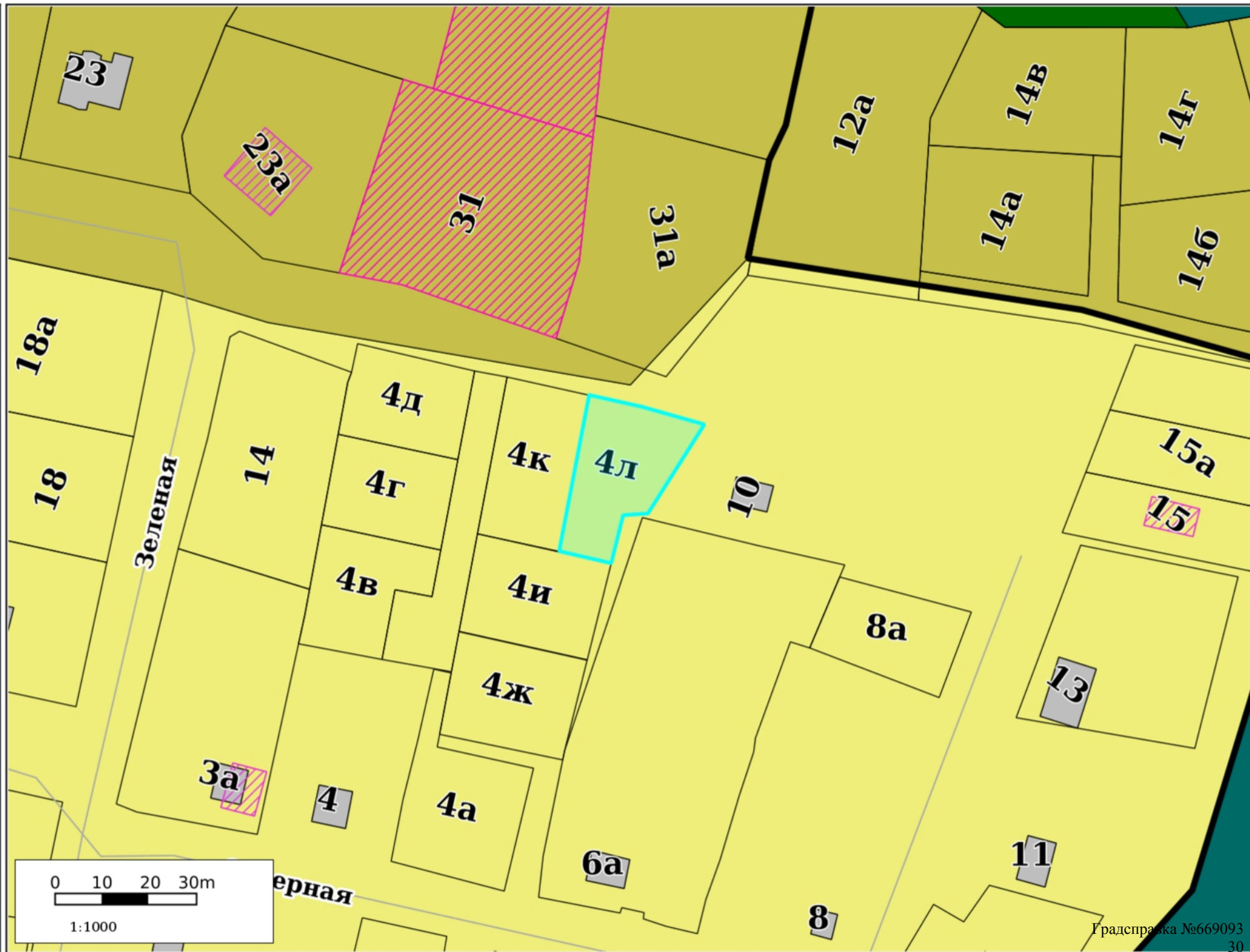
Сведения в ИСОГД отсутствуют

Координаты пересечений участка с ООПТ

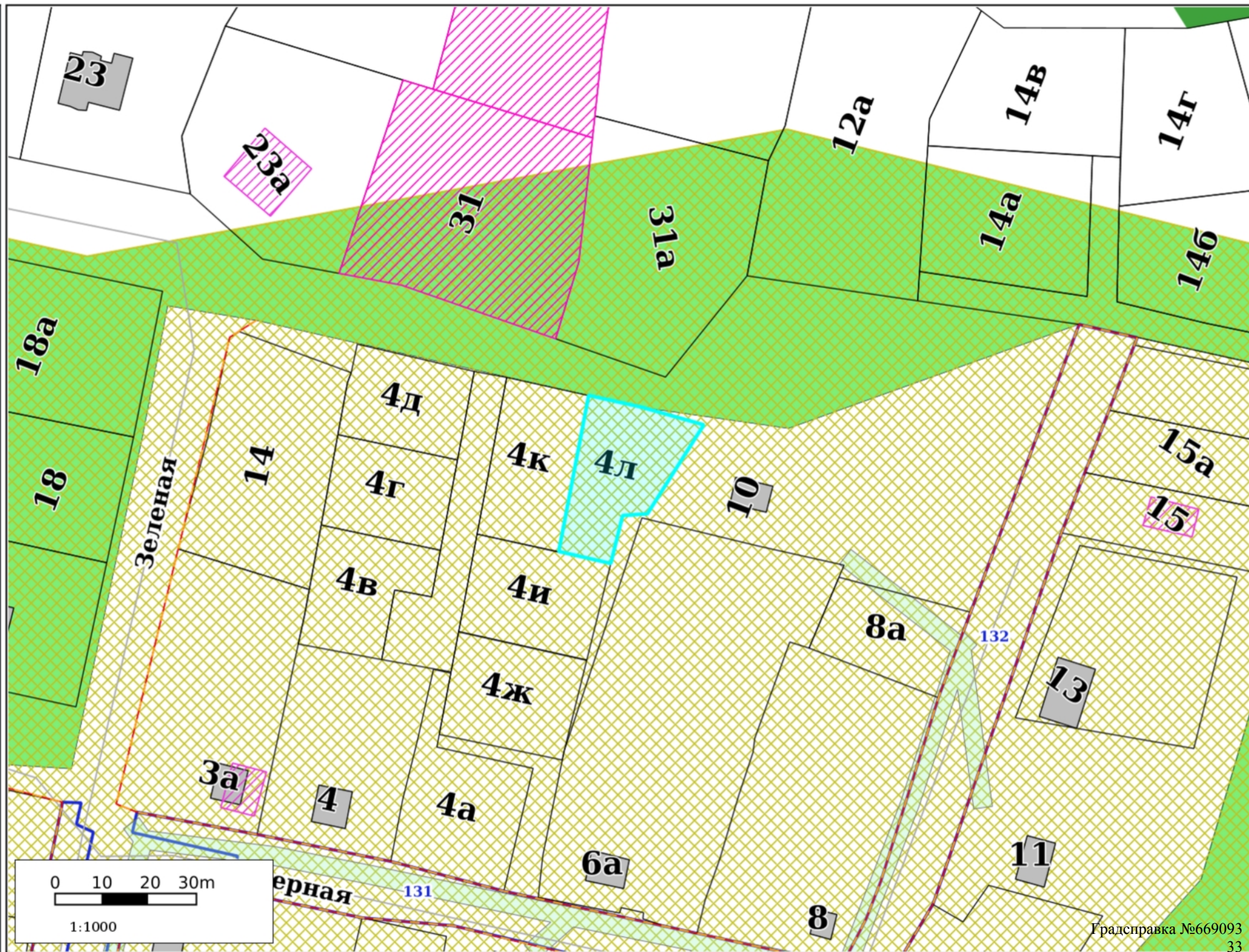
Особо охраняемые природные территории

Сведения в ИСОГД отсутствуют

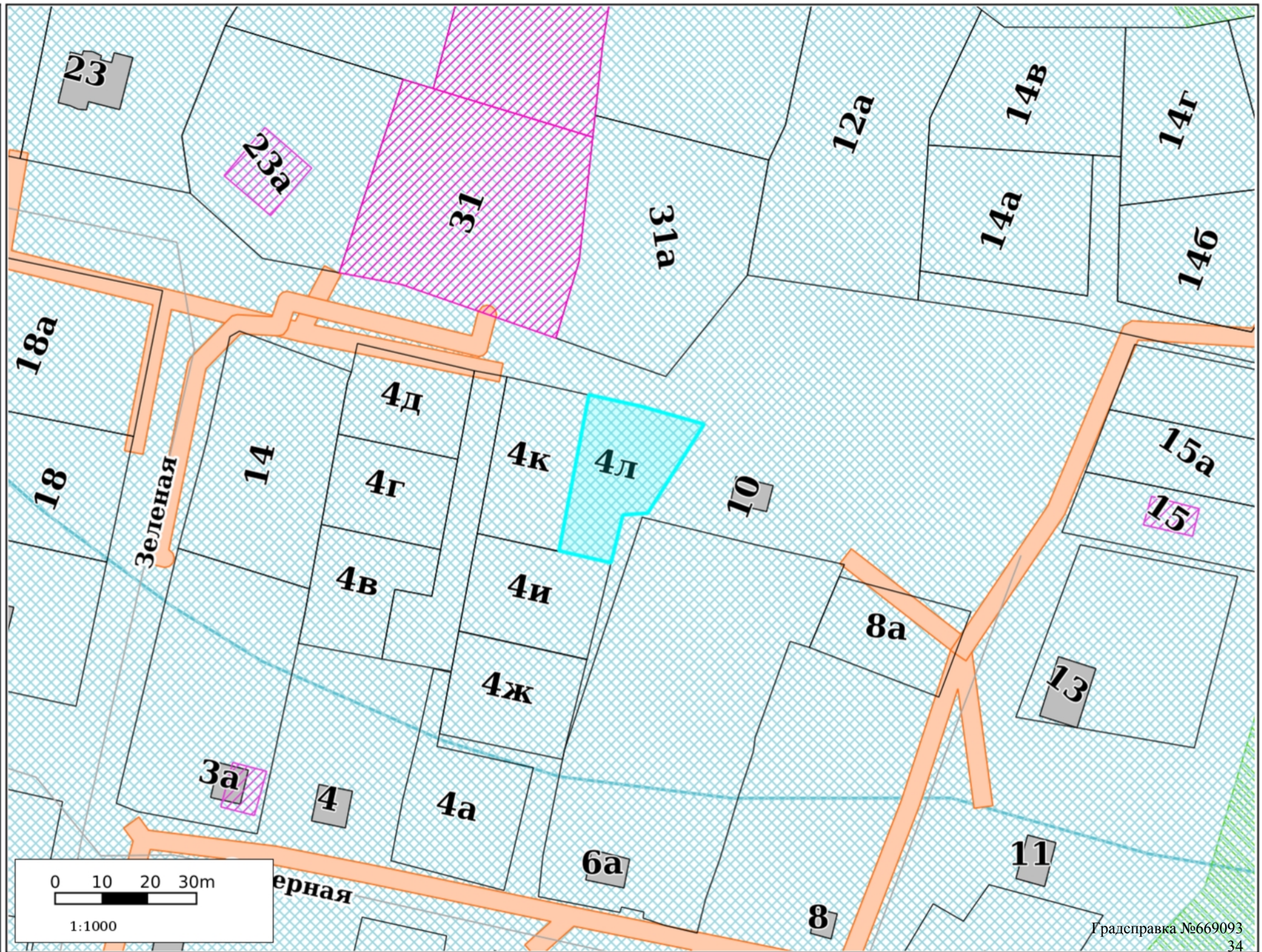
Функциональные зоны



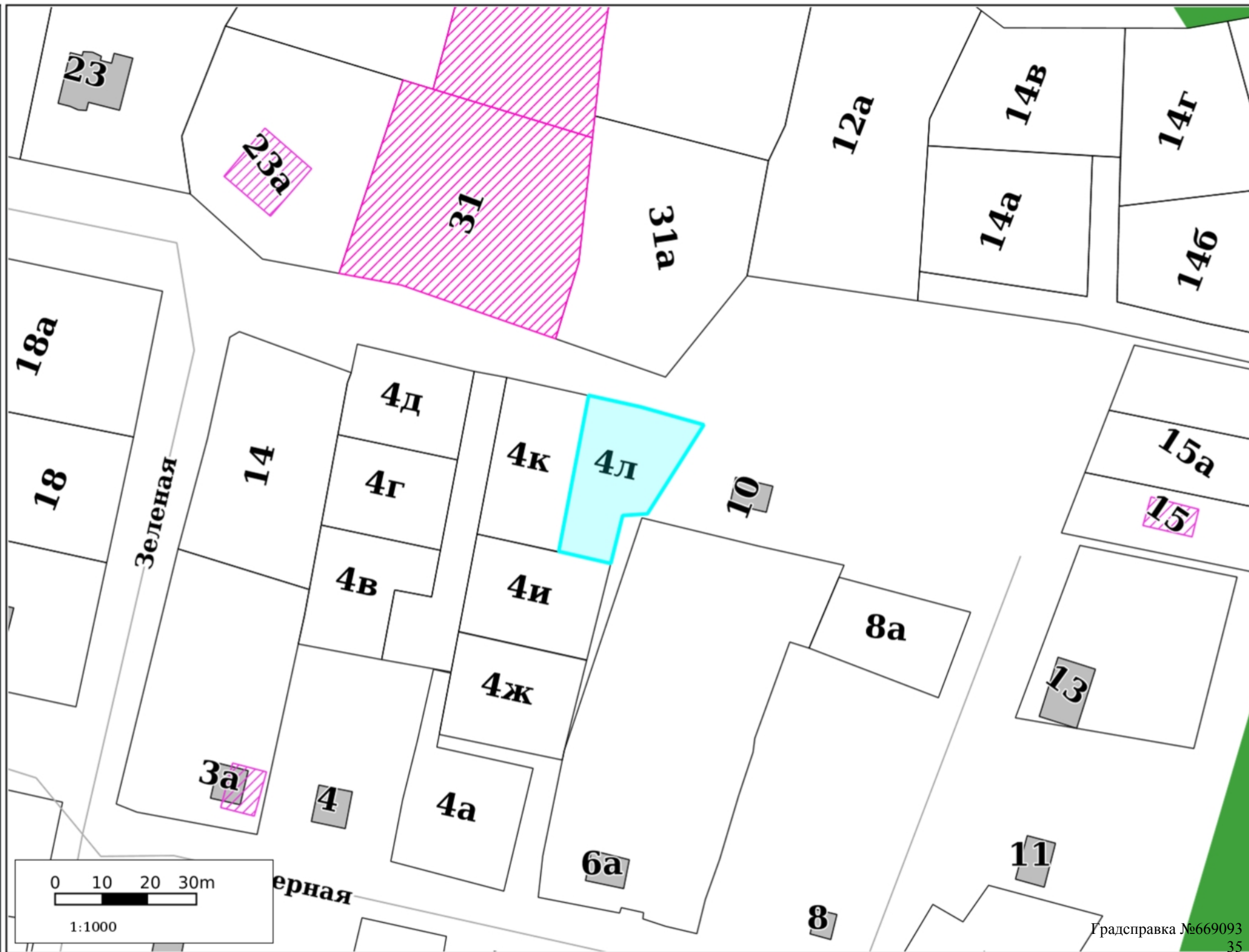
Планировка территории



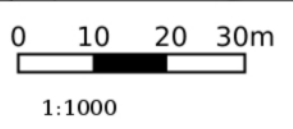
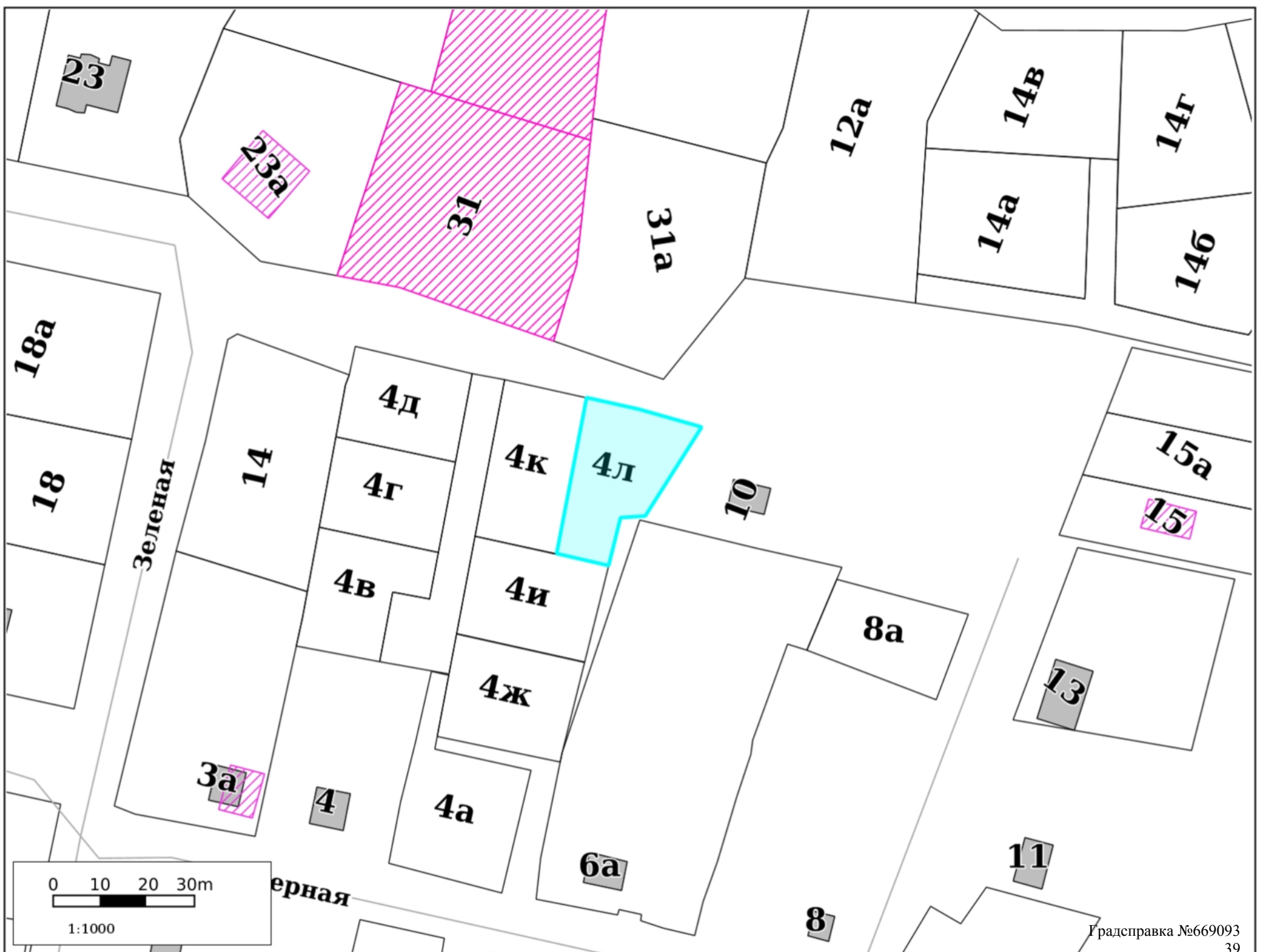
Зоны ограничений



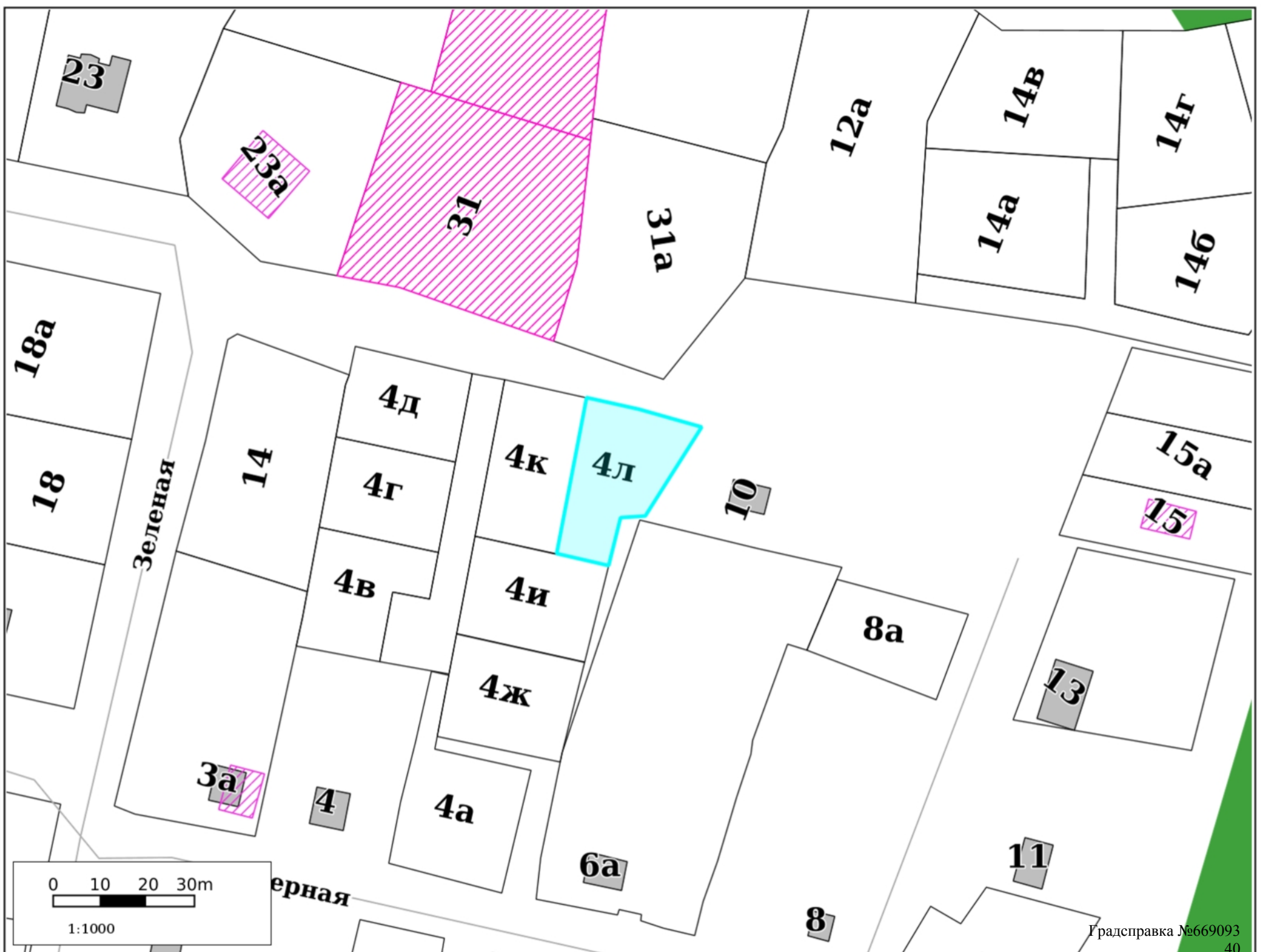
Культурное наследие



ООПТ



Лесничества



0 10 20 30m

1:1000

Участок для формирования градсправки

Адресный реестр:

- Административные районы
- Границы Пермского городского округа
- Границы населенных пунктов

Здания, строения, сооружения (существующие)

- Здания и строения
- Гаражи
- Коллективные сады
- Промышленные здания
- Здания, строения, сооружения (под вопросом)
- Здания, строения, сооружения (временные)
- Здания, строения, сооружения (проектируемые)

Существующие территории

- Территории под комплексом строений
- Территории ГСК
- Территории коллективных садов
- Промышленные территории
- Проектируемые территории
- Улицы

Территориальные зоны ПЗЗ:

ЦС-1	Р-4	КРТ-4
ЦС-2	Р-5	КРТ-5
ЦС-3	Р-6	КРТ-6
ЦС-4	Р-Эспланада	КРТ-8
ЦС-5	ПК-1	КРТ-9
ЦС-А	ПК-2	КРТ-10
ЦС-К	ПК-3	КРТ-11
Ц-1	ПК-4	КРТ-12
Ц-1/1	ПК-5	КРТ-13
Ц-2	Ж-1	КРТ-14
Ц-3	Ж-2	КРТ-15
Ц-4	Ж-3	КРТ-16
Ц-5	Ж-4	КРТ-17
Ц-5/1	Ж-5	КРТ-18
Ц-6	ГЛ	КРТ-19
Ц-СМ	СХ	КРТ-20
С-1	ТОП-1	КРТ-21
С-2	ТОП-2	КРТ-22
С-3	ТОП-ДМР(ЕГОШИХА)	КРТ-23
С-4	ГРНУ	КРТ-24
Р-1	КРТ-1	КРТ-25 (Авиагородок)
Р-2	КРТ-2	КРТ-25 (Чайковского)
Р-3	КРТ-3	КРТ-26

Подзоны ПЗЗ

- По высоте
- По коэффициенту плотности застройки
- Иные параметры ПЗЗ

Требования к архитектурно-градостроительному облику

- Требования к архитектурно-градостроительному облику

Функциональное зонирование:

- Планировочный район

300 - Зоны влияния структурообразующих инфраструктурных и природных объектов

310 - Зоны взаимного влияния природных и антропогенных ландшафтов

- 311 - Зоны застройки, ориентированной на природно-рекреационный каркас
- 312 - Зона организации и контроля доступа к элементам природного каркаса
- 313 - Зоны предполагаемого создания элементов природно-рекреационного каркаса
- 314 - Зоны размещения застройки в структуре природно-рекреационного каркаса
- 315 - Зона «Зеленого кольца» Перми
- 316 - Зона «Зеленого пояса» Перми

320 - Зона обслуживания застройки рельсовым транспортом

- 321 - Зона обслуживания застройки трамвайной сетью

200 - Зоны природно-рекреационных территорий

- 210 - Зона природного экологического ландшафта
- 220 - Зона общественной и рекреационной инфраструктуры
- 230 - Зона сельскохозяйственного использования

100 - Зоны территорий смешанного назначения застроенных и незастроенных, планируемых к реновации и (или) размещению новой застройки на земельных участках, свободных от застройки

110 - Зона развития сформировавшейся урбанизированной территории

- 110 - Зона развития сформировавшейся урбанизированной территории

120 - Зона развития территорий с преобразованием преобладающих функций








- 120 - Зона развития территорий с преобразованием преобладающих функций

130 - Зона развития территорий с сохранением преобладающих параметров:





- 131 - Территории, занятые преимущественно промышленными и инфраструктурными объектами, специализированными территориями
- 132 - Территории, занятые преимущественно жилой застройкой, малоэтажными индивидуальными домами
- 133 - Территории, занятые преимущественно многоквартирной типовой жилой застройкой
- 134 - Незастроенные, малоосвоенные территории, предполагающие размещение преимущественно жилой застройки многоквартирными или индивидуальными домами

- Исследования в области градпроектирования



Планировка территории:

-  Границы проектов межевания/планировки
-  Утвержденные ПДП
-  Разработка документации по планировке территории
-  Развитие застроенных территорий
-  Комплексное освоение территорий
-  Особые экономические зоны
-  Приоритетные инвестиционные проекты (ПИП)






Комплексное развитие территорий

-  Планируемая
-  На согласовании
-  Границы согласованы
-  Принято решение о КРТ




Сервитуты установленные

-  Публичный сервитут
-  Частный сервитут














Земельные участки по ПМ

-  Подлежащие резервированию и изъятию
-  Стоит на ГКУ (на момент разработки проекта межевания)
-  Сформирован в рамках проекта межевания
-  Проезды общего пользования по ПМ
-  Сервитуты для обеспечения проезда, прохода по ПМ




Зоны планируемого размещения ОКС

-  Зона размещения ОКС
-  Озелененные, рекреационные территории
-  Зона объектов транспортной и инженерной инфраструктуры










Зоны ограничений:

-  Санитарно-защитные зоны
-  Санитарный разрыв ЖД
-  Зона санитарной охраны
-  Зона действия ограничений по условиям сохранения и планируемого размещения образовательных учреждений
-  Зоны ограничения застройки
-  Прибрежная защитная полоса
-  Водоохранная зона
-  Береговая полоса
-  Охранные зоны коммуникаций
-  Приаэродромная территория
-  Режимные территории
-  Прочие ЗОУИТ
-  Лесопарковый зеленый пояс


Красные линии:

-  Линии регулирования застройки (линии отступа от красных линий)
-  Красные линии и ЗУ, на которых расположены линейные объекты
-  Красные линии







Культурное наследие:

-  Памятники
-  Объекты культурного наследия
-  Защитная зона объекта культурного наследия
-  Территория объекта культурного наследия
-  Территория объекта культурного наследия
-  Охранная зона объекта культурного наследия
-  Зона регулирования застройки
-  Зона охраняемого ландшафта
-  Территория объекта археологического наследия



Резервирование/изъятие земель:

-  Резервирование земель/изъятие земель

Земельные участки:

-  ГПЗУ
-  Земельные участки ДЗО
-  Земельные участки с УРВИ
-  Земельные участки с ОППС
-  Участки формируемые на торги
-  Согласование архитектурно-градостроительного облика

ООПТ:

-  Особо охраняемая природная территория (ООПТ)
-  Охранная зона ООПТ

Лесничества:

-  Пермское городское лесничество

