

Филиал публично-правовой компании «Роскадастр» по Пермскому краю
полное наименование органа регистрации прав

Выписка из Единого государственного реестра недвижимости об объекте недвижимости

Сведения о характеристиках объекта недвижимости

На основании запроса от 05.05.2026, поступившего на рассмотрение 05.05.2026, сообщаем, что согласно записям Единого государственного реестра недвижимости:

Раздел 1 Лист 1

Земельный участок			
вид объекта недвижимости			

Лист № 1 раздела 1	Всего листов раздела 1: 10	Всего разделов: 8	Всего листов выписки: 107
--------------------	----------------------------	-------------------	---------------------------

05.05.2026г. № КУВИ-001/2026-61367032	
Кадастровый номер:	59:01:0000000:94443
Номер кадастрового квартала:	59:01:0000000
Дата присвоения кадастрового номера:	26.10.2023

Ранее присвоенный государственный учетный номер:	данные отсутствуют
Местоположение:	Российская Федерация, Пермский край, городской округ Пермский, город Пермь
Площадь:	6983 +/- 95
Кадастровая стоимость, руб.:	146573.17
Кадастровые номера расположенных в пределах земельного участка объектов недвижимости:	59:01:0000000:10631, 59:01:0000000:94814
Кадастровые номера объектов недвижимости, из которых образован объект недвижимости:	59:01:0000000:93604

полное наименование должности		инициалы, фамилия
-------------------------------	--	-------------------



ДОКУМЕНТ ПОДПИСАН
ЭЛЕКТРОННОЙ ПОДПИСЬЮ

Сертификат: 83997148184797998005552191040001978443
Владелец: ПУБЛИЧНО-ПРАВОВАЯ КОМПАНИЯ
РОСКАДАСТР
Действителен: с 24.12.2025 по 19.03.2027

Земельный участок			
вид объекта недвижимости			
Лист № 2 раздела 1	Всего листов раздела 1: 10	Всего разделов: 8	Всего листов выписки: 107
05.05.2026г. № КУВИ-001/2026-61367032			
Кадастровый номер:		59:01:0000000:94443	
Кадастровые номера образованных объектов недвижимости:	59:01:3610002:128, 59:01:3610002:129, 59:01:3610003:140, 59:01:3610003:141, 59:01:3610003:142, 59:01:3610003:143, 59:01:3610007:213, 59:01:3610007:214, 59:01:3610007:215, 59:01:3610007:196, 59:01:3610007:197, 59:01:3610007:198, 59:01:3610007:199, 59:01:3610007:200, 59:01:3610007:201, 59:01:3610007:202, 59:01:3610007:203, 59:01:3610007:204, 59:01:3610007:205, 59:01:3610007:206, 59:01:3610007:207, 59:01:3610007:208, 59:01:3610007:209, 59:01:3610007:210, 59:01:3610007:211, 59:01:3610007:212, 59:01:3610013:146, 59:01:3610013:147, 59:01:3610013:148, 59:01:3610013:149, 59:01:3610017:126, 59:01:3610017:127, 59:01:3610015:179, 59:01:3610015:180, 59:01:3610015:181, 59:01:3610018:189, 59:01:3610018:190, 59:01:3610018:191, 59:01:3610018:192, 59:01:3610018:193, 59:01:3610018:194, 59:01:3610018:195, 59:01:3610018:196, 59:01:3610018:197, 59:01:3610018:198, 59:01:3610018:199, 59:01:3610018:200, 59:01:3610019:160, 59:01:3610019:161, 59:01:3610019:162, 59:01:3610019:163, 59:01:3610019:164, 59:01:3610320:121, 59:01:3610320:122, 59:01:3610320:123, 59:01:3610320:124, 59:01:3610320:125, 59:01:3610320:126, 59:01:3610320:127, 59:01:3610320:128, 59:01:3610320:129, 59:01:3610320:130, 59:01:3610320:131, 59:01:3610160:131, 59:01:3610160:132, 59:01:3610160:133, 59:01:3610160:134, 59:01:3610160:135, 59:01:3610160:136, 59:01:4019098:170, 59:01:4019098:171, 59:01:4019098:172, 59:01:4019098:173, 59:01:0000000:94540, 59:01:4019098:174, 59:01:4019098:175, 59:01:4019067:173, 59:01:4019067:174, 59:01:0000000:94541, 59:01:0000000:94542, 59:01:4019071:217, 59:01:4019071:218, 59:01:4019071:219, 59:01:4019068:250, 59:01:4019068:251, 59:01:4019068:252, 59:01:4019068:253, 59:01:4019068:254, 59:01:4019068:255, 59:01:4019124:135, 59:01:4019124:136, 59:01:4019124:137, 59:01:4019124:138, 59:01:4019124:139, 59:01:0000000:94543, 59:01:0000000:94544, 59:01:4019123:141, 59:01:4019122:148, 59:01:4019122:149, 59:01:0000000:94535, 59:01:0000000:94536, 59:01:0000000:94537, 59:01:4019123:138, 59:01:4019123:139, 59:01:4019123:140, 59:01:4019072:199, 59:01:4019072:200, 59:01:4019072:201, 59:01:4019076:202, 59:01:4019076:203, 59:01:4019076:204, 59:01:4019076:205, 59:01:4019076:206, 59:01:4019076:207, 59:01:4019076:208, 59:01:4019076:209, 59:01:4019076:210, 59:01:4019082:158, 59:01:4019082:159, 59:01:4019082:160, 59:01:0000000:94538, 59:01:0000000:94539		
Категория земель:	Земли населенных пунктов		
Виды разрешенного использования:	Для пашни, сенокоса, пастбищ		
Сведения о кадастровом инженере:	Комлева Ольга Николаевна, СНИЛС 076-290-478 88, договор на выполнение кадастровых работ от 10.10.2023 № 059-21-01-08/3-5334, дата завершения кадастровых работ: 25.10.2023		
Сведения о лесах, водных объектах и об иных природных объектах, расположенных в пределах земельного участка:	данные отсутствуют		
Сведения о том, что земельный участок полностью расположен в границах зоны с особыми условиями использования территории, территории объекта культурного наследия, сельскохозяйственного угодья в составе земель сельскохозяйственного назначения, публичного сервитута	данные отсутствуют		



ДОКУМЕНТ ПОДПИСАН
ЭЛЕКТРОННОЙ ПОДПИСЬЮ

Сертификат: 83997148184797998005552191040001978443

Владелец: ПУБЛИЧНО-ПРАВОВАЯ КОМПАНИЯ

РОСКАДАСТР

Действителен: с 24.12.2025 по 19.03.2027

полное наименование должности

инициалы, фамилия

Земельный участок			
вид объекта недвижимости			
Лист № 3 раздела 1	Всего листов раздела 1: 10	Всего разделов: 8	Всего листов выписки: 107
05.05.2026г. № КУВИ-001/2026-61367032			
Кадастровый номер:		59:01:0000000:94443	
Сведения о том, что земельный участок расположен в границах особой экономической зоны, территории опережающего развития, зоны территориального развития в Российской Федерации, игровой зоны:	данные отсутствуют		
Сведения о том, что земельный участок расположен в границах особо охраняемой природной территории, Байкальской природной территории и ее экологических зон, лесопарковом зеленом поясе, охотничьего угодья, лесничества:	данные отсутствуют		
Сведения о расположении земельного участка и (или) расположенного на нем объекта недвижимости в границах территории, в отношении которой принято решение о резервировании земель для государственных или муниципальных нужд:	данные отсутствуют		
Сведения о результатах проведения государственного земельного надзора:	данные отсутствуют		
Сведения о расположении земельного участка в границах территории, в отношении которой утвержден проект межевания территории:	данные отсутствуют		
Условный номер земельного участка:	данные отсутствуют		
Сведения о принятии акта и (или) заключении договора, предусматривающих предоставление в соответствии с земельным законодательством исполнительным органом государственным органом власти или органом местного самоуправления, находящегося в государственной или муниципальной собственности земельного участка для строительства наемного дома социального использования или наемного дома коммерческого использования:	данные отсутствуют		
Сведения о том, что земельный участок или земельные участки образованы на основании решения об изъятии земельного участка и (или) расположенного на нем объекта недвижимости для государственных или муниципальных нужд:	данные отсутствуют		
Сведения о том, что земельный участок образован из земель или земельного участка, государственная собственность на которые не разграничена:	данные отсутствуют		



ДОКУМЕНТ ПОДПИСАН
ЭЛЕКТРОННОЙ ПОДПИСЬЮ

Сертификат: 83997148184797998005552191040001978443

Владелец: ПУБЛИЧНО-ПРАВОВАЯ КОМПАНИЯ

РОСКАДАСТР

Действителен: с 24.12.2025 по 19.03.2027

полное наименование должности

инициалы, фамилия

Земельный участок			
вид объекта недвижимости			
Лист № 4 раздела 1	Всего листов раздела 1: 10	Всего разделов: 8	Всего листов выписки: 107

05.05.2026г. № КУВИ-001/2026-61367032

Кадастровый номер: 59:01:0000000:94443

Сведения о наличии земельного спора о местоположении границ земельных участков:	данные отсутствуют
Статус записи об объекте недвижимости:	Сведения об объекте недвижимости имеют статус "актуальные"
Особые отметки:	<p>Граница земельного участка состоит из 13 контуров. Учетные номера контуров и их площади: 1 - 560 кв.м, 2 - 244 кв.м, 3 - 312 кв.м, 4 - 376 кв.м, 5 - 179 кв.м, 6 - 1324 кв.м, 7 - 251 кв.м, 8 - 139 кв.м, 9 - 91 кв.м, 10 - 190 кв.м, 11 - 1000 кв.м, 12 - 1996 кв.м, 13 - 319 кв.м.</p> <p>Сведения об ограничениях права на объект недвижимости, обременениях данного объекта, не зарегистрированных в реестре прав, ограничений прав и обременений недвижимого имущества: вид ограничения (обременения): ограничения прав на земельный участок, предусмотренные статьей 56 Земельного кодекса Российской Федерации; срок действия: с 26.10.2023; реквизиты документа-основания: постановление «О порядке установления охранных зон объектов электросетевого хозяйства и особых условий использования земельных участков, расположенных в границах таких зон» от 24.02.2009 № 160 выдан: Правительство Российской Федерации; решение о согласовании границ охранной зоны объекта электросетевого хозяйства от 10.01.2020 № 08/1069 выдан: Федеральная служба по экологическому, технологическому и атомному надзору (РОСТЕХНАДЗОР). вид ограничения (обременения): ограничения прав на земельный участок, предусмотренные статьей 56 Земельного кодекса Российской Федерации; срок действия: с 26.10.2023; реквизиты документа-основания: распоряжение Об установлении публичного сервитута в отдельных целях от 07.10.2022 № 21-01-03-4013 выдан: Департамент земельных отношений Администрации города Перми. вид ограничения (обременения): ограничения прав на земельный участок, предусмотренные статьей 56 Земельного кодекса Российской Федерации; срок действия: с 26.10.2023; реквизиты документа-основания: постановление "Об утверждении Федеральных правил использования воздушного пространства Российской Федерации" от 11.03.2010 № 138 выдан: Правительство Российской Федерации. вид ограничения (обременения): ограничения прав на земельный участок, предусмотренные статьей 56 Земельного кодекса Российской Федерации; срок действия: с 26.10.2023; реквизиты документа-основания: постановление «О порядке установления охранных зон объектов электросетевого хозяйства и особых условий использования земельных участков, расположенных в границах таких зон» от 24.02.2009 № 160 выдан: Правительство Российской Федерации. вид ограничения (обременения): ограничения прав на земельный участок, предусмотренные статьей 56 Земельного кодекса Российской Федерации; срок действия: с 26.10.2023; реквизиты документа-основания: приказ "Об утверждении границ охранных зон</p>



ДОКУМЕНТ ПОДПИСАН
ЭЛЕКТРОННОЙ ПОДПИСЬЮ

Сертификат: 83997148184797998005552191040001978443

Владелец: ПУБЛИЧНО-ПРАВОВАЯ КОМПАНИЯ

РОСКАДАСТР

Действителен: с 24.12.2025 по 19.03.2027

полное наименование должности

инициалы, фамилия

Земельный участок

вид объекта недвижимости

Лист № 5 раздела 1

Всего листов раздела 1: 10

Всего разделов: 8

Всего листов выписки: 107

05.05.2026г. № КУВИ-001/2026-61367032

Кадастровый номер:

59:01:0000000:94443

газопроводов" от 12.05.2021 № 31-02-1-4-680 выдан: Министерство по управлению имуществом и градостроительной деятельности Пермского края; постановление "Об утверждении Правил охраны газораспределительных сетей" от 20.11.2000 № 878 выдан: Правительство Российской Федерации. вид ограничения (обременения): ограничения прав на земельный участок, предусмотренные статьей 56 Земельного кодекса Российской Федерации; срок действия: с 26.10.2023; реквизиты документа-основания: постановление "О порядке установления охранных зон объектов электросетевого хозяйства и особых условий использования земельных участков, расположенных в границах таких зон" от 24.02.2009 № 160 выдан: Правительство Российской Федерации; решение о согласовании границ охранной зоны объекта электросетевого хозяйства от 19.04.2018 № 08/312 выдан: Федеральная служба по экологическому, технологическому и атомному надзору (РОСТЕХНАДЗОР). вид ограничения (обременения): ограничения прав на земельный участок, предусмотренные статьей 56 Земельного кодекса Российской Федерации; срок действия: с 26.10.2023; реквизиты документа-основания: распоряжение "Об установлении публичного сервитута в отдельных целях" от 05.10.2022 № 21-01-03-3877 выдан: Департамент земельных отношений администрации города Перми. вид ограничения (обременения): ограничения прав на земельный участок, предусмотренные статьей 56 Земельного кодекса Российской Федерации; срок действия: с 26.10.2023; реквизиты документа-основания: водный Кодекс Российской Федерации от 03.06.2006 № 74-ФЗ выдан: Правительство Российской Федерации; приказ «Об утверждении установленных границ водоохраных зон, границ прибрежных защитных полос и границ береговых линий малых рек, впадающих в Воткинское водохранилище на территории Пермского края» от 20.09.2021 № 30-01-02-1295 выдан: Министерство природных ресурсов, лесного хозяйства и экологии Пермского кра. вид ограничения (обременения): ограничения прав на земельный участок, предусмотренные статьей 56 Земельного кодекса Российской Федерации; срок действия: с 26.10.2023; реквизиты документа-основания: водный Кодекс Российской Федерации от 03.06.2006 № 74-ФЗ выдан: Правительство Российской Федерации; приказ «Об утверждении установленных границ водоохраных зон, границ прибрежных защитных полос и границ береговых линий малых рек, впадающих в Воткинское водохранилище на территории Пермского края» от 20.09.2021 № 30-01-02-1295 выдан: Министерства природных ресурсов, лесного хозяйства и экологии Пермского кра. вид ограничения (обременения): ограничения прав на земельный участок, предусмотренные статьей 56 Земельного кодекса Российской Федерации; срок действия: с 26.10.2023; реквизиты документа-основания: постановление «О порядке установления охранных зон объектов электросетевого хозяйства и особых



ДОКУМЕНТ ПОДПИСАН
ЭЛЕКТРОННОЙ ПОДПИСЬЮ

Сертификат: 83997148184797998005552191040001978443

Владелец: ПУБЛИЧНО-ПРАВОВАЯ КОМПАНИЯ

РОСКАДАСТР

Действителен: с 24.12.2025 по 19.03.2027

полное наименование должности

инициалы, фамилия

Земельный участок

вид объекта недвижимости

Лист № 6 раздела 1

Всего листов раздела 1: 10

Всего разделов: 8

Всего листов выписки: 107

05.05.2026г. № КУВИ-001/2026-61367032

Кадастровый номер:

59:01:0000000:94443

условий использования земельных участков, расположенных в границах таких зон» от 24.02.2009 № 160 выдан: Правительство РФ. вид ограничения (обременения): ограничения прав на земельный участок, предусмотренные статьей 56 Земельного кодекса Российской Федерации; срок действия: с 26.10.2023; реквизиты документа-основания: распоряжение Об установлении публичного сервитута в отдельных целях от 24.01.2022 № 21-01-03-208 выдан: ЗАМЕСТИТЕЛЬ ГЛАВЫ АДМИНИСТРАЦИИ ГОРОДА ПЕРМИ-НАЧАЛЬНИК ДЕПАРТАМЕНТА ЗЕМЕЛЬНЫХ ОТНОШЕНИЙ. вид ограничения (обременения): ограничения прав на земельный участок, предусмотренные статьей 56 Земельного кодекса Российской Федерации; срок действия: с 26.10.2023; реквизиты документа-основания: постановление О порядке установления охранных зон объектов электросетевого хозяйства и особых условий использования земельных участков, расположенных в границах таких зон от 24.02.2009 № 160 выдан: Правительство Российской Федерации. вид ограничения (обременения): ограничения прав на земельный участок, предусмотренные статьей 56 Земельного кодекса Российской Федерации; срок действия: с 26.10.2023; реквизиты документа-основания: постановление "О порядке установления охранных зон объектов электросетевого хозяйства и особых условий использования земельных участков, расположенных в границах таких зон" от 24.02.2009 № 160 выдан: Правительство Российской Федерации. вид ограничения (обременения): ограничения прав на земельный участок, предусмотренные статьей 56 Земельного кодекса Российской Федерации; срок действия: с 26.10.2023; реквизиты документа-основания: решение о согласовании границ охранной зоны объекта электросетевого хозяйства от 21.11.2022 № 08/1580 выдан: Федеральная служба по экологическому, техническому и атомному надзору (Ростехнадзор); постановление "О порядке установления охранных зон объектов электросетевого хозяйства и особых условий использования земельных участков, расположенных в границах таких зон" от 24.02.2009 № 160 выдан: Правительство Российской Федерации. вид ограничения (обременения): ограничения прав на земельный участок, предусмотренные статьей 56 Земельного кодекса Российской Федерации; срок действия: с 26.10.2023; реквизиты документа-основания: постановление "О порядке установления охранных зон объектов электросетевого хозяйства и особых условий использования земельных участков, расположенных в границах таких зон" от 24.02.2009 № 160 выдан: Правительство Российской Федерации. вид ограничения (обременения): ограничения прав на земельный участок, предусмотренные статьей 56 Земельного кодекса Российской Федерации; срок действия: с



ДОКУМЕНТ ПОДПИСАН
ЭЛЕКТРОННОЙ ПОДПИСЬЮ

Сертификат: 83997148184797998005552191040001978443

Владелец: ПУБЛИЧНО-ПРАВОВАЯ КОМПАНИЯ

РОСКАДАСТР

Действителен: с 24.12.2025 по 19.03.2027

полное наименование должности

инициалы, фамилия

Земельный участок

вид объекта недвижимости

Лист № 7 раздела 1

Всего листов раздела 1: 10

Всего разделов: 8

Всего листов выписки: 107

05.05.2026г. № КУВИ-001/2026-61367032

Кадастровый номер:

59:01:0000000:94443

26.10.2023; реквизиты документа-основания: распоряжение "Об установлении публичного сервитута в отдельных целях" от 19.05.2022 № 21-01-03-1737 выдан: Департамент земельных отношений администрации города Перми. вид ограничения (обременения): ограничения прав на земельный участок, предусмотренные статьей 56 Земельного кодекса Российской Федерации; срок действия: с 26.10.2023; реквизиты документа-основания: постановление «О порядке установления охранных зон объектов электросетевого хозяйства и особых условий использования земельных участков, расположенных в границах таких зон» от 24.02.2009 № 160 выдан: Правительство Российской Федерации. вид ограничения (обременения): ограничения прав на земельный участок, предусмотренные статьей 56 Земельного кодекса Российской Федерации; срок действия: с 26.10.2023; реквизиты документа-основания: распоряжение "Об установлении публичного сервитута в отдельных целях" от 23.12.2022 № 21-01-03-5635 выдан: Департамент земельных отношений администрации города Перми. вид ограничения (обременения): ограничения прав на земельный участок, предусмотренные статьей 56 Земельного кодекса Российской Федерации; срок действия: с 26.10.2023; реквизиты документа-основания: решение о согласовании границ охранной зоны объекта электросетевого хозяйства от 30.05.2022 № 08/1039 выдан: Федеральная служба по экологическому, техническому и атомному надзору (Ростехнадзор); постановление «О порядке установления охранных зон объектов электросетевого хозяйства и особых условий использования земельных участков, расположенных в границах таких зон» от 24.02.2009 № 160 выдан: Правительство Российской Федерации. вид ограничения (обременения): ограничения прав на земельный участок, предусмотренные статьей 56 Земельного кодекса Российской Федерации; срок действия: с 26.10.2023; реквизиты документа-основания: приказ об утверждении проекта зон санитарной охраны Чусовского узла водозаборов от 10.04.2019 № СЭД-30-01-02-1254 выдан: Министерство природных ресурсов, лесного хозяйства и экологии Пермского края; постановление Главного государственного санитарного врача РФ "О введении в действие санитарных правил и норм "Зоны санитарной охраны источников водоснабжения и водопроводов питьевого назначения. СанПиН 2.1.4.1110-02" от 14.03.2002 № 10 выдан: Главный государственный врач РФ; федеральный закон "О санитарно-эпидемиологическом благополучии населения" от 30.03.1999 № 52 выдан: Государственная Дума. вид ограничения (обременения): ограничения прав на земельный участок, предусмотренные статьей 56 Земельного кодекса Российской Федерации; срок действия: с 26.10.2023; реквизиты документа-основания: приказ об утверждении проекта зон санитарной охраны Чусовского узла водозаборов от 10.04.2019 № СЭД-30-01-02-1254 выдан: Министерство природных ресурсов, лесного



ДОКУМЕНТ ПОДПИСАН
ЭЛЕКТРОННОЙ ПОДПИСЬЮ

Сертификат: 83997148184797998005552191040001978443

Владелец: ПУБЛИЧНО-ПРАВОВАЯ КОМПАНИЯ

РОСКАДАСТР

Действителен: с 24.12.2025 по 19.03.2027

полное наименование должности

инициалы, фамилия

Земельный участок

вид объекта недвижимости

Лист № 8 раздела 1

Всего листов раздела 1: 10

Всего разделов: 8

Всего листов выписки: 107

05.05.2026г. № КУВИ-001/2026-61367032

Кадастровый номер:

59:01:0000000:94443

хозяйства и экологии Пермского края; постановление Главного государственного санитарного врача РФ "О введении в действие санитарных правил и норм "Зоны санитарной охраны источников водоснабжения и водопроводов питьевого назначения. СанПиН 2.1.4.1110-02" от 14.03.2002 № 10 выдан: Главный государственный врач РФ; федеральный закон "О санитарно-эпидемиологическом благополучии населения" от 30.03.1999 № 52 выдан: Государственная Дума. вид ограничения (обременения): ограничения прав на земельный участок, предусмотренные статьей 56 Земельного кодекса Российской Федерации; срок действия: с 26.10.2023; реквизиты документа-основания: приказ "Об установлении границ водоохраных зон и прибрежных защитных полос Камского водохранилища" от 07.07.2014 № 163 выдан: Камское бассейновое водное управление Федерального агентства водных ресурсов; водный кодекс Российской Федерации от 03.06.2006 № 74-ФЗ выдан: Правительство Российской Федерации; постановление "Об утверждении правил установления на местности границ водоохраных зон и границ прибрежных защитных полос водных объектов" от 10.01.2009 № 17 выдан: Правительство Российской Федерации. вид ограничения (обременения): ограничения прав на земельный участок, предусмотренные статьей 56 Земельного кодекса Российской Федерации; срок действия: с 26.10.2023; реквизиты документа-основания: приказ "Об установлении границ водоохраных зон и прибрежных защитных полос Камского водохранилища" от 07.07.2014 № 163 выдан: Камское бассейновое водное управление Федерального агентства водных ресурсов; водный кодекс Российской Федерации от 03.06.2006 № 74-ФЗ выдан: Правительство Российской Федерации; постановление "Об утверждении правил установления на местности границ водоохраных зон и границ прибрежных защитных полос водных объектов" от 10.01.2009 № 17 выдан: Правительство Российской Федерации. вид ограничения (обременения): ограничения прав на земельный участок, предусмотренные статьей 56 Земельного кодекса Российской Федерации; срок действия: с 26.10.2023; реквизиты документа-основания: решение о согласовании границ охранной зоны объекта электросетевого хозяйства от 24.11.2022 № 08/1588 выдан: Федеральная служба по экологическому, техническому и атомному надзору (Ростехнадзор); постановление "О порядке установления охранных зон объектов электросетевого хозяйства и особых условий использования земельных участков, расположенных в границах таких зон" от 24.02.2009 № 160 выдан: Правительство Российской Федерации. вид ограничения (обременения): ограничения прав на земельный участок, предусмотренные статьей 56 Земельного кодекса Российской Федерации; срок действия: с 26.10.2023; реквизиты документа-основания: распоряжение "Об установлении публичного сервитута в отдельных целях" от 13.12.2022 № 21-01-03-5410 выдан: Департамент



ДОКУМЕНТ ПОДПИСАН
ЭЛЕКТРОННОЙ ПОДПИСЬЮ

Сертификат: 83997148184797998005552191040001978443

Владелец: ПУБЛИЧНО-ПРАВОВАЯ КОМПАНИЯ

РОСКАДАСТР

Действителен: с 24.12.2025 по 19.03.2027

полное наименование должности

инициалы, фамилия

Земельный участок

вид объекта недвижимости

Лист № 9 раздела 1

Всего листов раздела 1: 10

Всего разделов: 8

Всего листов выписки: 107

05.05.2026г. № КУВИ-001/2026-61367032

Кадастровый номер:

59:01:0000000:94443

земельных отношений администрации города Перми. вид ограничения (обременения): ограничения прав на земельный участок, предусмотренные статьей 56 Земельного кодекса Российской Федерации; срок действия: с 26.10.2023; реквизиты документа-основания: постановление "О порядке установления охранных зон объектов электросетевого хозяйства и особых условий использования земельных участков, расположенных в границах таких зон" от 24.02.2009 № 160 выдан: Правительство Российской Федерации; решение о согласовании границ охранной зоны объекта электросетевого хозяйства от 19.04.2018 № 08/297 выдан: Федеральная служба по экологическому, технологическому и атомному надзору (РОСТЕХНАДЗОР). вид ограничения (обременения): ограничения прав на земельный участок, предусмотренные статьей 56 Земельного кодекса Российской Федерации; срок действия: с 26.10.2023; реквизиты документа-основания: распоряжение "Об установлении публичного сервитута в отдельных целях" от 10.10.2022 № 21-01-03-4158 выдан: Департамент земельных отношений администрации города Перми. вид ограничения (обременения): ограничения прав на земельный участок, предусмотренные статьей 56 Земельного кодекса Российской Федерации; срок действия: с 26.10.2023; реквизиты документа-основания: приказ "Об утверждении установленных границ водоохраных зон, границ прибрежных защитных полос и границ береговых линий малых рек, впадающих в Воткинское водохранилище на территории Пермского края" от 20.09.2021 № 30-01-02-1295 выдан: Министерство природных ресурсов, лесного хозяйства и экологии Пермского края. вид ограничения (обременения): ограничения прав на земельный участок, предусмотренные статьей 56 Земельного кодекса Российской Федерации; срок действия: с 26.10.2023; реквизиты документа-основания: постановление «О порядке установления охранных зон объектов электросетевого хозяйства и особых условий использования земельных участков, расположенных в границах таких зон» от 24.02.2009 № 160 выдан: Правительство Российской Федерации. вид ограничения (обременения): ограничения прав на земельный участок, предусмотренные статьей 56 Земельного кодекса Российской Федерации; срок действия: с 26.10.2023; реквизиты документа-основания: постановление "О порядке установления охранных зон объектов электросетевого хозяйства и особых условий использования земельных участков, расположенных в границах таких зон" от 24.02.2009 № 160 выдан: Правительство Российской Федерации. вид ограничения (обременения): ограничения прав на земельный участок, предусмотренные статьей 56 Земельного кодекса Российской Федерации; срок действия: с 08.02.2024; реквизиты документа-основания: приказ "Об установлении публичного сервитута в целях эксплуатации объекта электросетевого хозяйства регионального значения" от 29.12.2023 №



ДОКУМЕНТ ПОДПИСАН
ЭЛЕКТРОННОЙ ПОДПИСЬЮ

Сертификат: 83997148184797998005552191040001978443

Владелец: ПУБЛИЧНО-ПРАВОВАЯ КОМПАНИЯ

РОСКАДАСТР

Действителен: с 24.12.2025 по 19.03.2027

полное наименование должности

инициалы, фамилия

Земельный участок			
вид объекта недвижимости			
Лист № 10 раздела 1	Всего листов раздела 1: 10	Всего разделов: 8	Всего листов выписки: 107
05.05.2026г. № КУВИ-001/2026-61367032			
Кадастровый номер:		59:01:0000000:94443	
		<p>31-02-1-4-2579 выдан: Министерство по управлению имуществом и градостроительной деятельности Пермского края. вид ограничения (обременения): ограничения прав на земельный участок, предусмотренные статьей 56 Земельного кодекса Российской Федерации; срок действия: с 19.02.2024; реквизиты документа-основания: приказ "Об установлении публичного сервитута в целях эксплуатации объекта электросетевого хозяйства регионального значения" от 18.01.2024 № 31-02-1-4-191 выдан: Министерство по управлению имуществом и градостроительной деятельности Пермского края. вид ограничения (обременения): ограничения прав на земельный участок, предусмотренные статьей 56 Земельного кодекса Российской Федерации; срок действия: с 29.02.2024; реквизиты документа-основания: постановление "О введении в действие санитарных правил и норм "Зоны санитарной охраны источников водоснабжения и водопроводов питьевого назначения. СанПиН 2.1.4.1110-02" от 14.03.2002 № 10 выдан: Главный государственный санитарный врач Российской Федерации; приказ "Об установлении зон санитарной охраны" от 18.01.2024 № 30-01-02-24 выдан: Министерство природных ресурсов, лесного хозяйства и экологии Пермского края. вид ограничения (обременения): ограничения прав на земельный участок, предусмотренные статьей 56 Земельного кодекса Российской Федерации; срок действия: с 13.02.2025; реквизиты документа-основания: постановление О порядке установления охранных зон объектов электросетевого хозяйства и особых условий использования земельных участков, расположенных в границах таких зон от 24.02.2009 № 160 выдан: Правительство Российской Федерации; решение О согласовании границ охранной зоны объекта электросетевого хозяйства от 24.12.2024 № 08/3166 выдан: Западно-Уральское управление Федеральной службы по экологическому, технологическому и атомному надзору.</p>	
Получатель выписки:		Вахреева Анна Геннадьевна, действующий(ая) на основании документа "" ДЕПАРТАМЕНТ ЗЕМЕЛЬНЫХ ОТНОШЕНИЙ АДМИНИСТРАЦИИ ГОРОДА ПЕРМИ	

полное наименование должности	 <p>ДОКУМЕНТ ПОДПИСАН ЭЛЕКТРОННОЙ ПОДПИСЬЮ</p> <p>Сертификат: 83997148184797998005552191040001978443 Владелец: ПУБЛИЧНО-ПРАВОВАЯ КОМПАНИЯ РОСКАДАСТР Действителен: с 24.12.2025 по 19.03.2027</p>	инициалы, фамилия
-------------------------------	--	-------------------

Выписка из Единого государственного реестра недвижимости об объекте недвижимости
Сведения о зарегистрированных правах

Земельный участок			
вид объекта недвижимости			
Лист № 1 раздела 2	Всего листов раздела 2: 2	Всего разделов: 8	Всего листов выписки: 107
05.05.2026г. № КУВИ-001/2026-61367032			
Кадастровый номер:		59:01:0000000:94443	
1	Правообладатель (правообладатели):	1.1	Муниципальное образование город Пермь
	Сведения о возможности предоставления третьим лицам персональных данных физического лица:	1.1.1	данные отсутствуют
2	Вид, номер, дата и время государственной регистрации права:	2.1	Собственность 59:01:0000000:94443-59/296/2023-1 26.10.2023 12:13:50
3	Сведения об осуществлении государственной регистрации сделки, права без необходимого в силу закона согласия третьего лица, органа:	3.1	данные отсутствуют
4	Ограничение прав и обременение объекта недвижимости:	не зарегистрировано	
5	Договоры участия в долевом строительстве:	не зарегистрировано	
6	Заявленные в судебном порядке права требования:	данные отсутствуют	
7	Сведения о возможности предоставления третьим лицам персональных данных физического лица	данные отсутствуют	
8	Сведения о возражении в отношении зарегистрированного права:	данные отсутствуют	
9	Сведения о наличии решения об изъятии объекта недвижимости для государственных и муниципальных нужд:	данные отсутствуют	
10	Сведения о невозможности государственной регистрации без личного участия правообладателя или его законного представителя:	данные отсутствуют	
11	Правопритязания и сведения о наличии поступивших, но не рассмотренных заявлений о проведении государственной регистрации права (перехода, прекращения права), ограничения права или обременения объекта недвижимости, сделки в отношении объекта недвижимости:	отсутствуют	

полное наименование должности		ДОКУМЕНТ ПОДПИСАН ЭЛЕКТРОННОЙ ПОДПИСЬЮ	инициалы, фамилия
	Сертификат: 83997148184797998005552191040001978443 Владелец: ПУБЛИЧНО-ПРАВОВАЯ КОМПАНИЯ РОСКАДАСТР Действителен: с 24.12.2025 по 19.03.2027		

Земельный участок			
вид объекта недвижимости			
Лист № 2 раздела 2	Всего листов раздела 2: 2	Всего разделов: 8	Всего листов выписки: 107
05.05.2026г. № КУВИ-001/2026-61367032			
Кадастровый номер:		59:01:0000000:94443	
11	Сведения о невозможности государственной регистрации перехода, прекращения, ограничения права на земельный участок из земель сельскохозяйственного назначения:	данные отсутствуют	

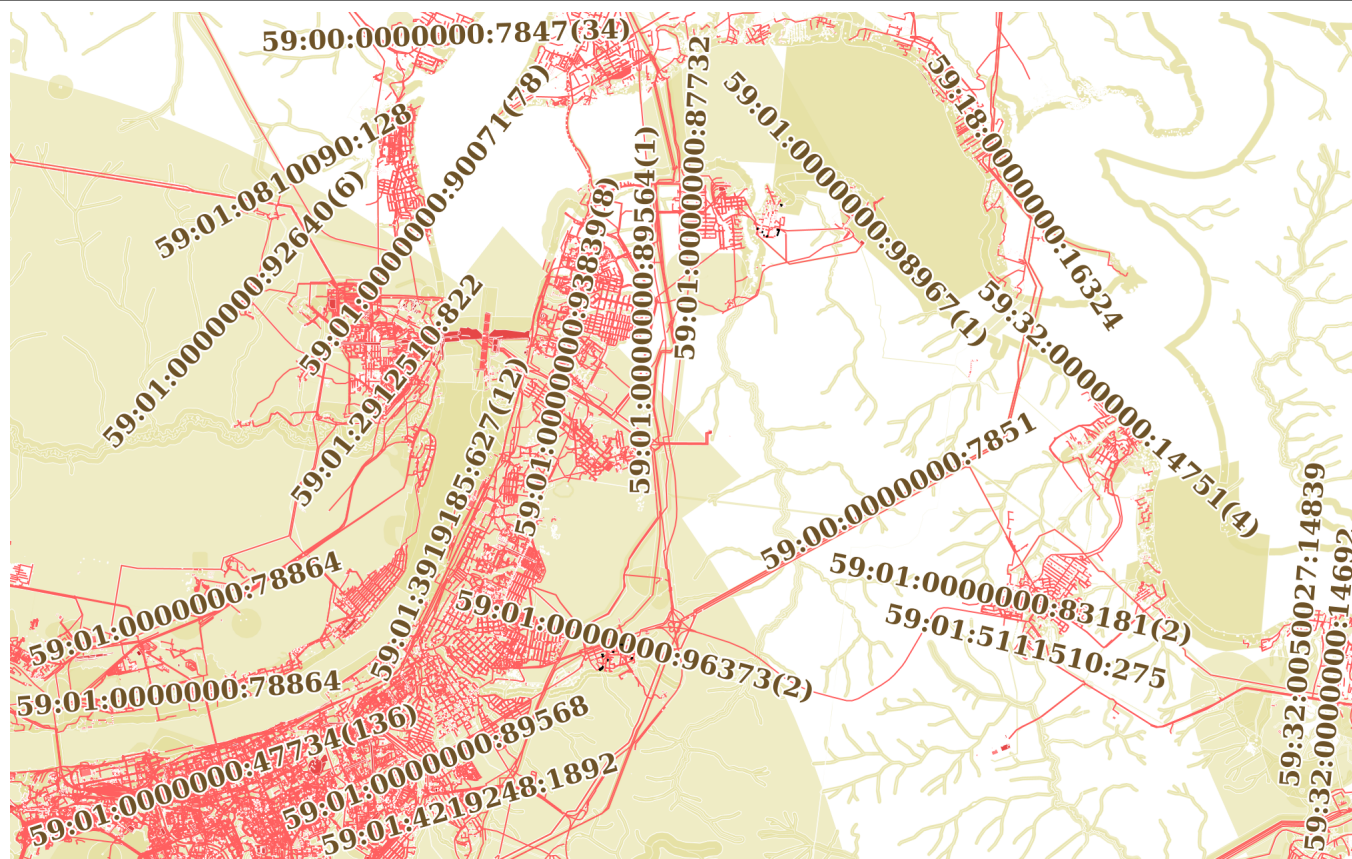
полное наименование должности	 <p>ДОКУМЕНТ ПОДПИСАН ЭЛЕКТРОННОЙ ПОДПИСЬЮ</p> <p>Сертификат: 83997148184797998005552191040001978443 Владелец: ПУБЛИЧНО-ПРАВОВАЯ КОМПАНИЯ РОСКАДАСТР Действителен: с 24.12.2025 по 19.03.2027</p>	инициалы, фамилия
-------------------------------	--	-------------------

Выписка из Единого государственного реестра недвижимости об объекте недвижимости

Описание местоположения земельного участка

Земельный участок			
вид объекта недвижимости			
Лист № 1 раздела 3	Всего листов раздела 3: 14	Всего разделов: 8	Всего листов выписки: 107
05.05.2026г. № КУВИ-001/2026-61367032			
Кадастровый номер:		59:01:0000000:94443	

План (чертеж, схема) земельного участка



Масштаб 1:200000

Условные обозначения:



ДОКУМЕНТ ПОДПИСАН
ЭЛЕКТРОННОЙ ПОДПИСЬЮ

Сертификат: 83997148184797998005552191040001978443
Владелец: ПУБЛИЧНО-ПРАВОВАЯ КОМПАНИЯ
РОСКАДАСТР
Действителен: с 24.12.2025 по 19.03.2027

полное наименование должности

инициалы, фамилия

Земельный участок

вид объекта недвижимости

Лист № 2 раздела 3

Всего листов раздела 3: 14

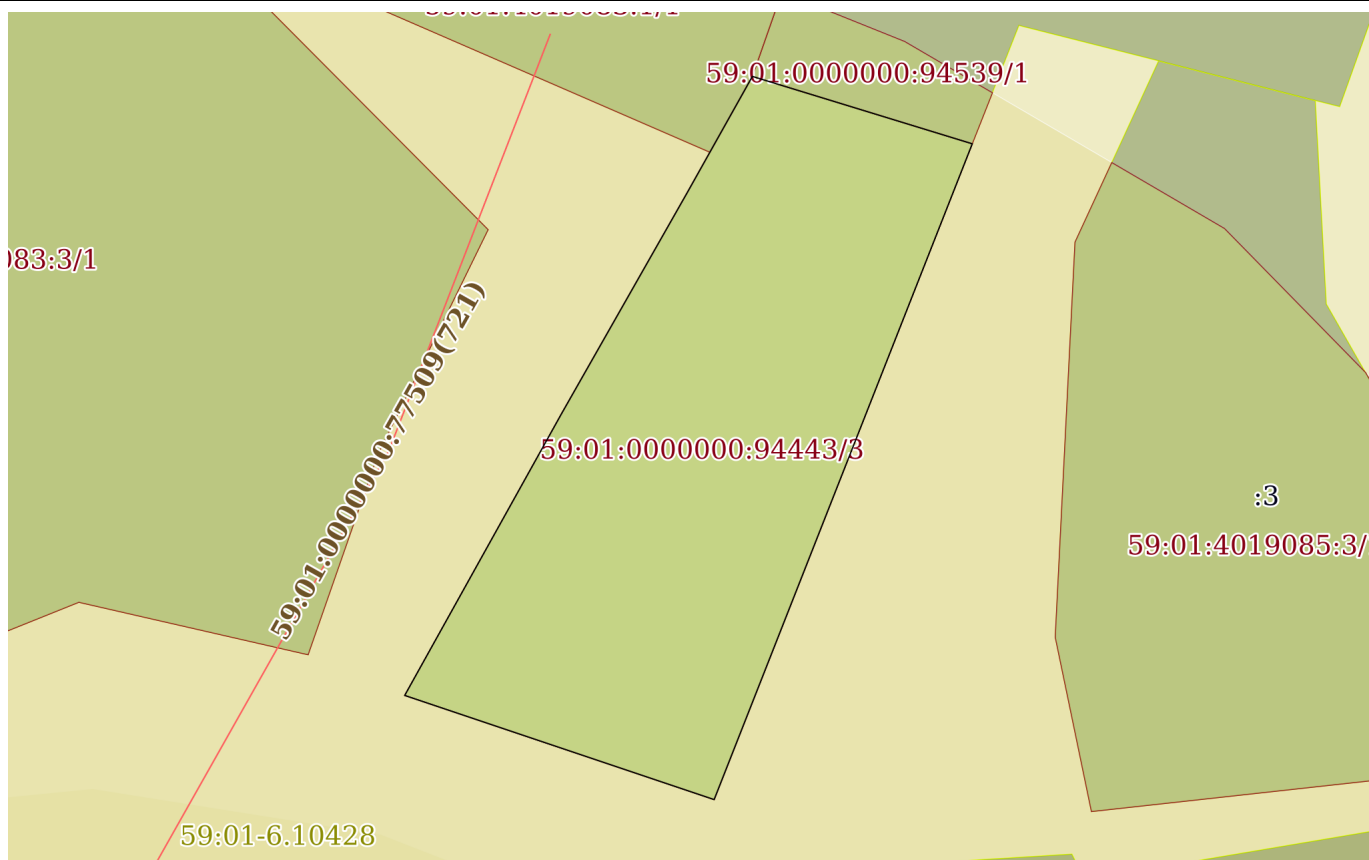
Всего разделов: 8

Всего листов выписки: 107

05.05.2026г. № КУВИ-001/2026-61367032

Кадастровый номер:

59:01:0000000:94443



Масштаб 1:400

Условные обозначения:



ДОКУМЕНТ ПОДПИСАН
ЭЛЕКТРОННОЙ ПОДПИСЬЮ

Сертификат: 83997148184797998005552191040001978443

Владелец: ПУБЛИЧНО-ПРАВОВАЯ КОМПАНИЯ

РОСКАДАСТР

Действителен: с 24.12.2025 по 19.03.2027

полное наименование должности

инициалы, фамилия

Земельный участок

вид объекта недвижимости

Лист № 3 раздела 3

Всего листов раздела 3: 14

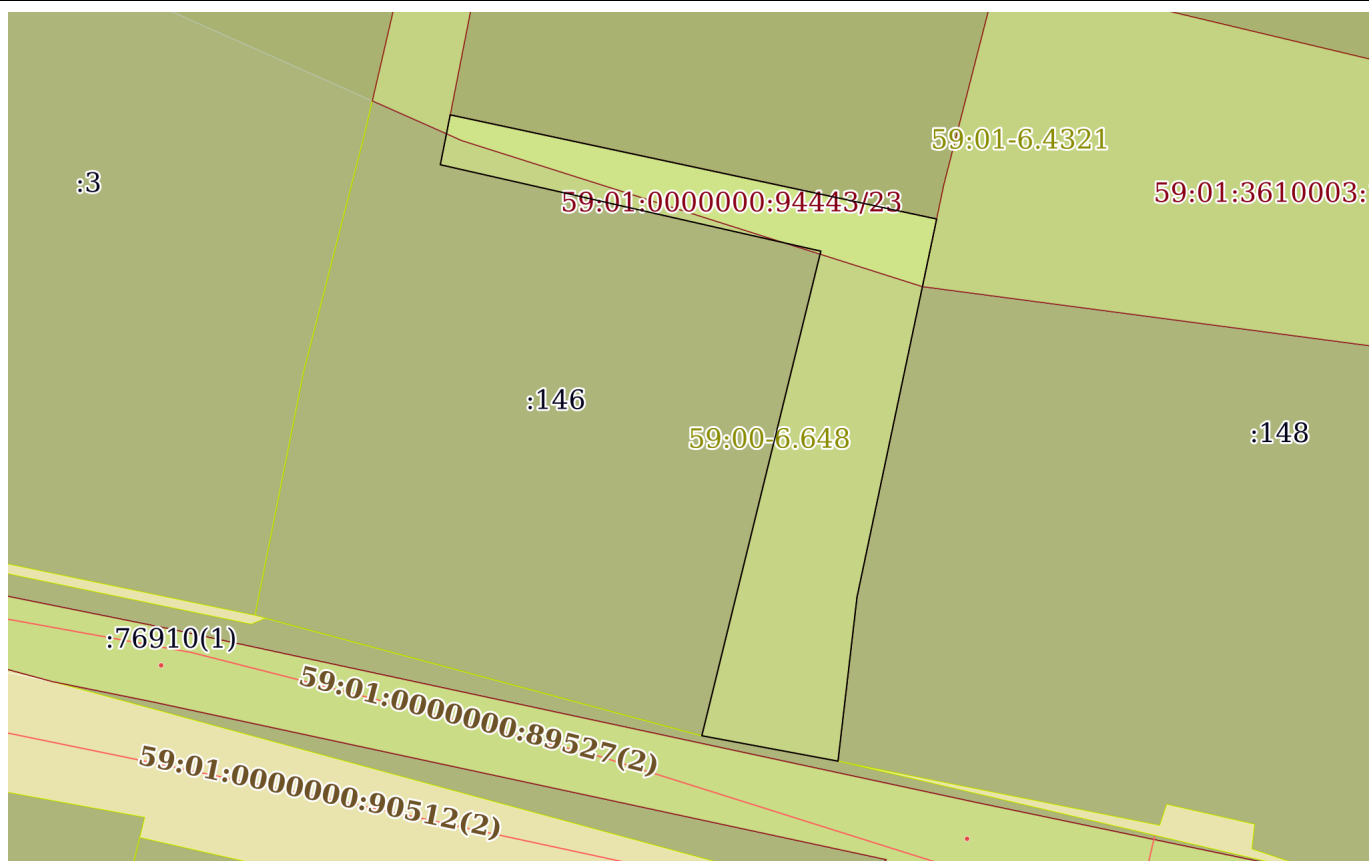
Всего разделов: 8

Всего листов выписки: 107

05.05.2026г. № КУВИ-001/2026-61367032

Кадастровый номер:

59:01:0000000:94443



Масштаб 1:400

Условные обозначения:



ДОКУМЕНТ ПОДПИСАН
ЭЛЕКТРОННОЙ ПОДПИСЬЮ

Сертификат: 83997148184797998005552191040001978443

Владелец: ПУБЛИЧНО-ПРАВОВАЯ КОМПАНИЯ

РОСКАДАСТР

Действителен: с 24.12.2025 по 19.03.2027

полное наименование должности

инициалы, фамилия

Земельный участок

вид объекта недвижимости

Лист № 4 раздела 3

Всего листов раздела 3: 14

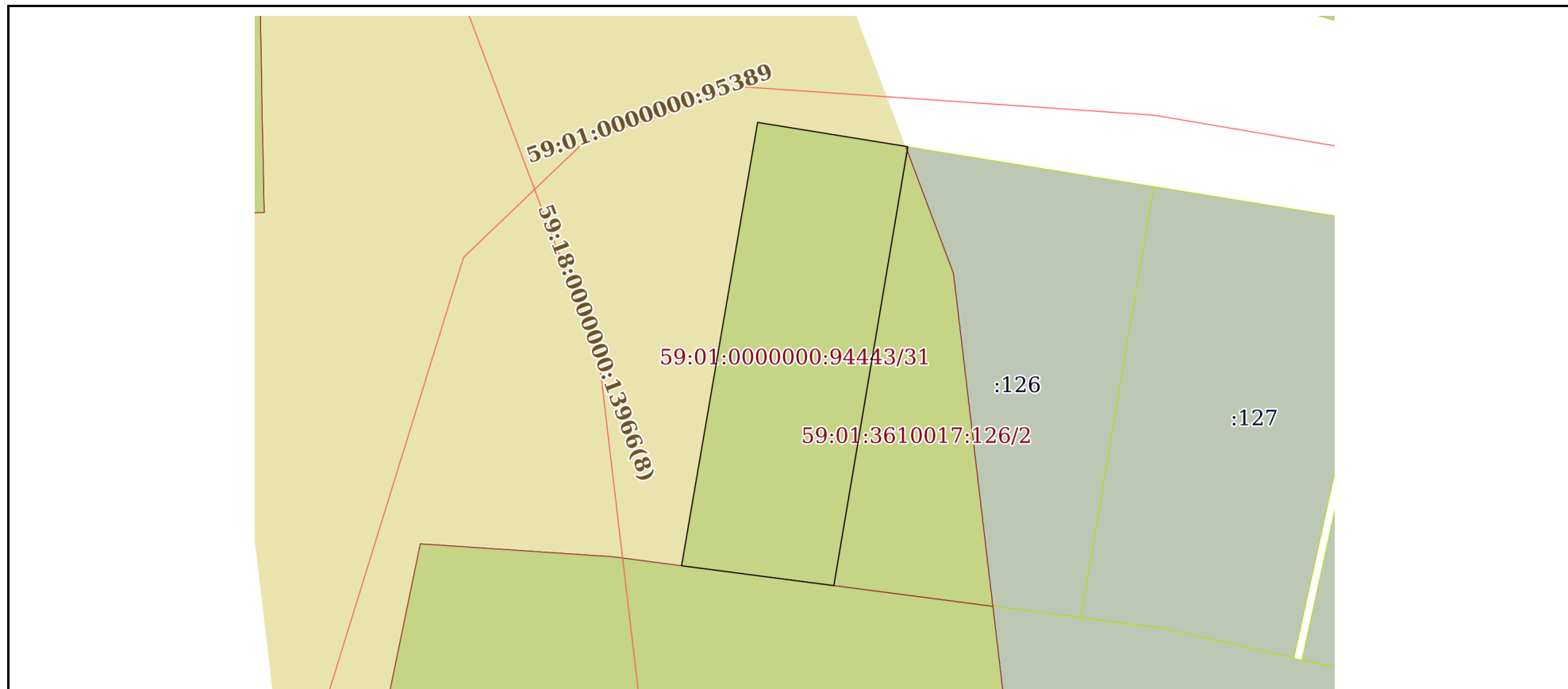
Всего разделов: 8

Всего листов выписки: 107

05.05.2026г. № КУВИ-001/2026-61367032

Кадастровый номер:

59:01:0000000:94443



Масштаб 1:400

Условные обозначения:



ДОКУМЕНТ ПОДПИСАН
ЭЛЕКТРОННОЙ ПОДПИСЬЮ

Сертификат: 83997148184797998005552191040001978443

Владелец: ПУБЛИЧНО-ПРАВОВАЯ КОМПАНИЯ

РОСКАДАСТР

Действителен: с 24.12.2025 по 19.03.2027

полное наименование должности

инициалы, фамилия

Земельный участок

вид объекта недвижимости

Лист № 5 раздела 3

Всего листов раздела 3: 14

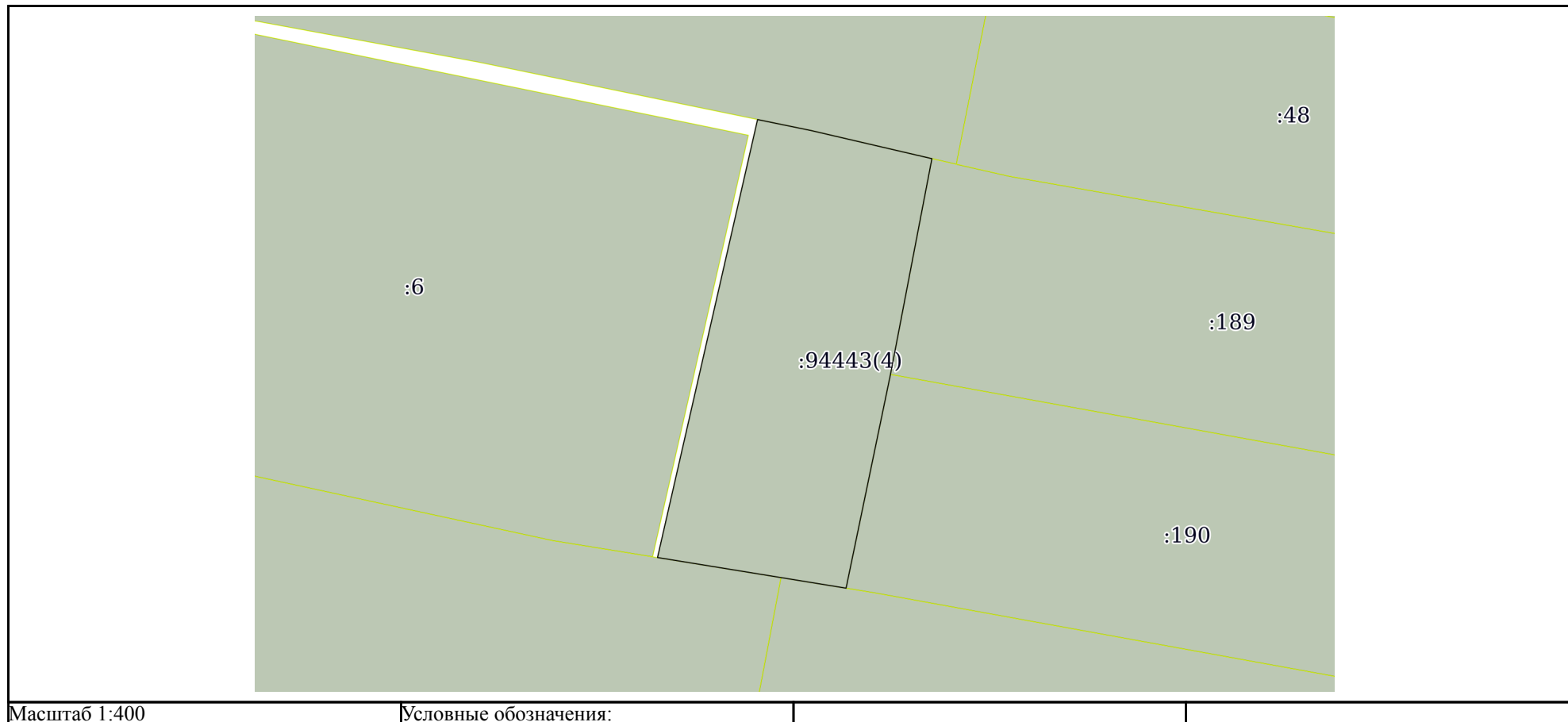
Всего разделов: 8

Всего листов выписки: 107

05.05.2026г. № КУВИ-001/2026-61367032

Кадастровый номер:

59:01:0000000:94443



ДОКУМЕНТ ПОДПИСАН
ЭЛЕКТРОННОЙ ПОДПИСЬЮ

Сертификат: 83997148184797998005552191040001978443

Владелец: ПУБЛИЧНО-ПРАВОВАЯ КОМПАНИЯ

РОСКАДАСТР

Действителен: с 24.12.2025 по 19.03.2027

полное наименование должности

инициалы, фамилия

Земельный участок

вид объекта недвижимости

Лист № 6 раздела 3

Всего листов раздела 3: 14

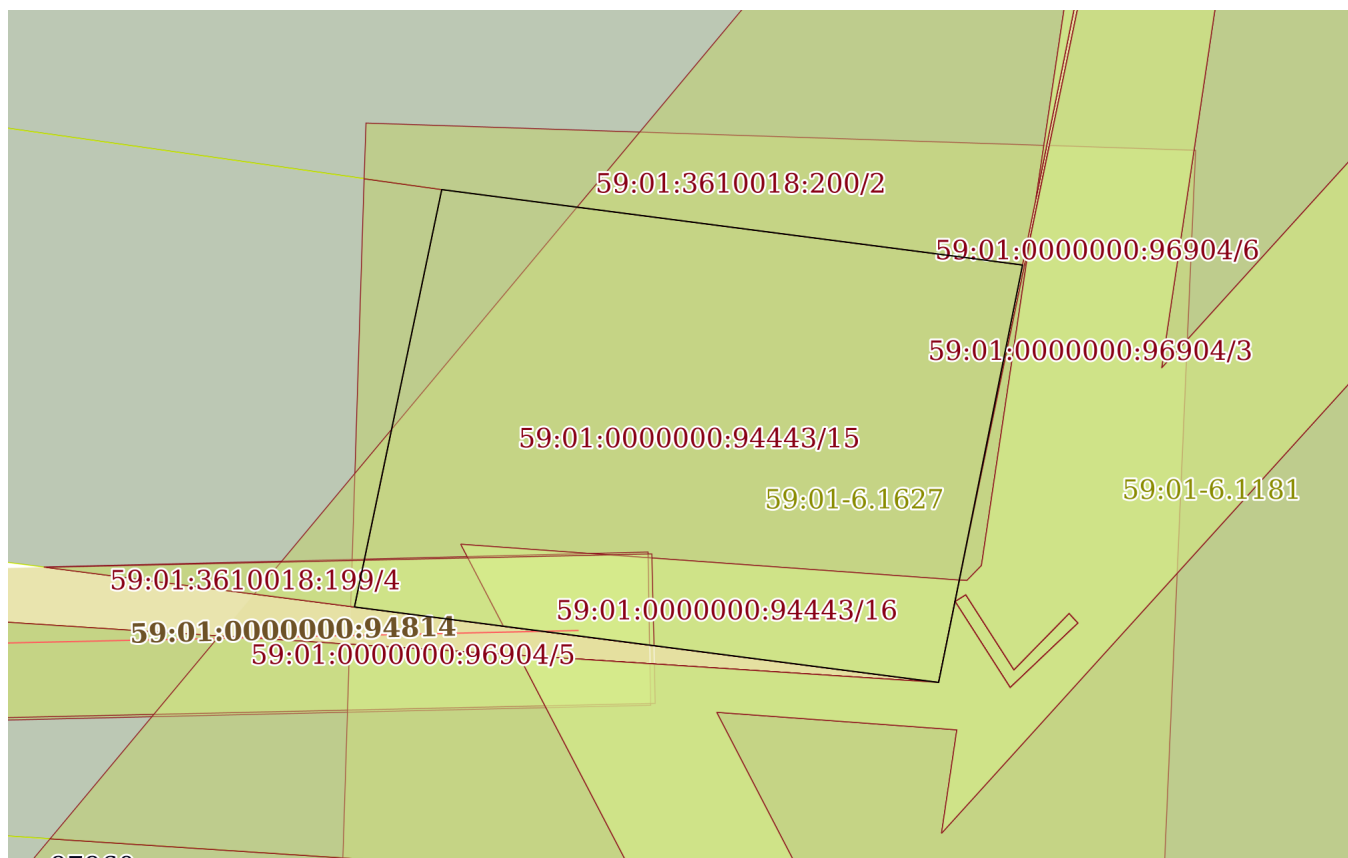
Всего разделов: 8

Всего листов выписки: 107

05.05.2026г. № КУВИ-001/2026-61367032

Кадастровый номер:

59:01:0000000:94443



Масштаб 1:200

Условные обозначения:



ДОКУМЕНТ ПОДПИСАН
ЭЛЕКТРОННОЙ ПОДПИСЬЮ

Сертификат: 83997148184797998005552191040001978443
Владелец: ПУБЛИЧНО-ПРАВОВАЯ КОМПАНИЯ
РОСКАДАСТР
Действителен: с 24.12.2025 по 19.03.2027

полное наименование должности

инициалы, фамилия

Земельный участок

вид объекта недвижимости

Лист № 7 раздела 3

Всего листов раздела 3: 14

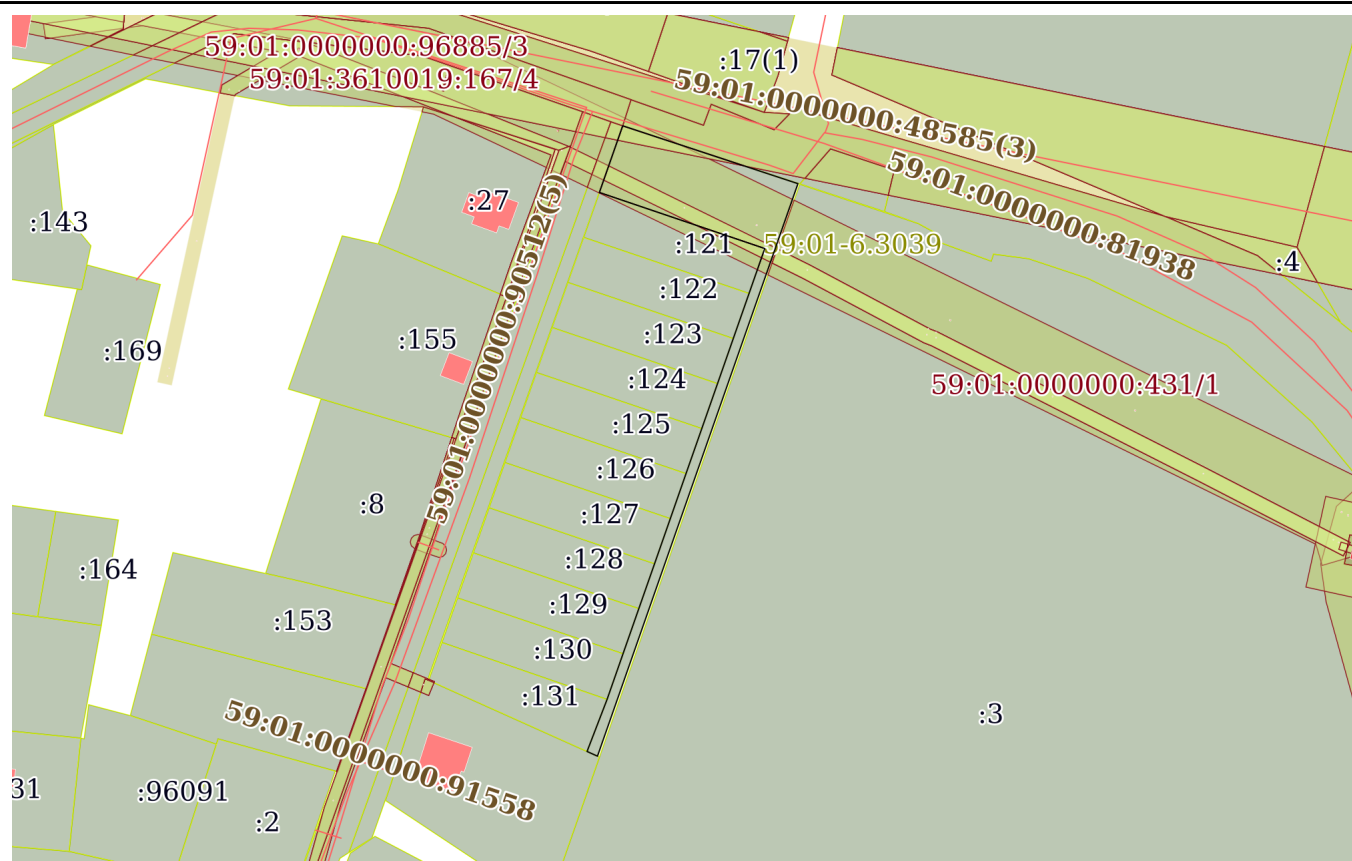
Всего разделов: 8

Всего листов выписки: 107

05.05.2026г. № КУВИ-001/2026-61367032

Кадастровый номер:

59:01:0000000:94443



Масштаб 1:2000

Условные обозначения:



ДОКУМЕНТ ПОДПИСАН
ЭЛЕКТРОННОЙ ПОДПИСЬЮ

Сертификат: 83997148184797998005552191040001978443

Владелец: ПУБЛИЧНО-ПРАВОВАЯ КОМПАНИЯ

РОСКАДАСТР

Действителен: с 24.12.2025 по 19.03.2027

полное наименование должности

инициалы, фамилия

Земельный участок

вид объекта недвижимости

Лист № 8 раздела 3

Всего листов раздела 3: 14

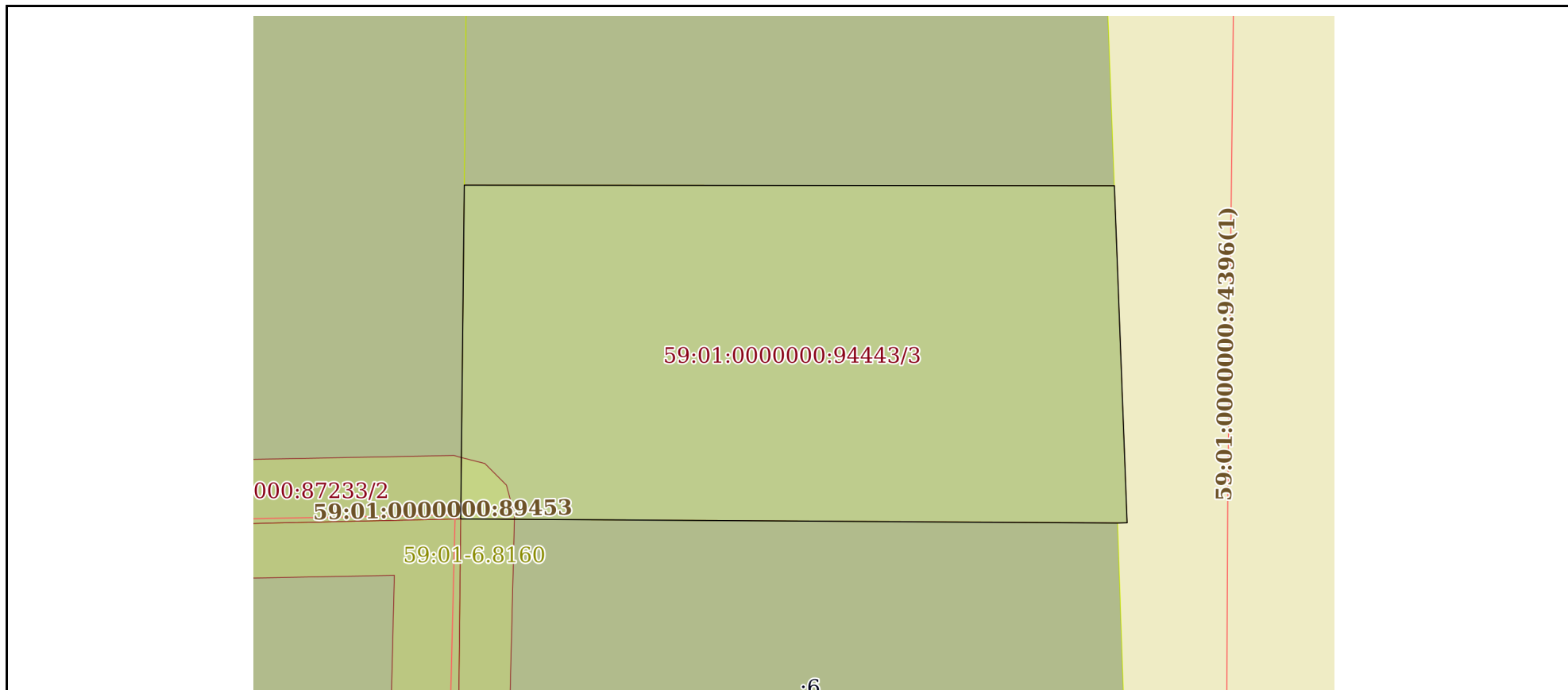
Всего разделов: 8

Всего листов выписки: 107

05.05.2026г. № КУВИ-001/2026-61367032

Кадастровый номер:

59:01:0000000:94443



Масштаб 1:200

Условные обозначения:



ДОКУМЕНТ ПОДПИСАН
ЭЛЕКТРОННОЙ ПОДПИСЬЮ

Сертификат: 83997148184797998005552191040001978443

Владелец: ПУБЛИЧНО-ПРАВОВАЯ КОМПАНИЯ

РОСКАДАСТР

Действителен: с 24.12.2025 по 19.03.2027

полное наименование должности

инициалы, фамилия

Земельный участок

вид объекта недвижимости

Лист № 9 раздела 3

Всего листов раздела 3: 14

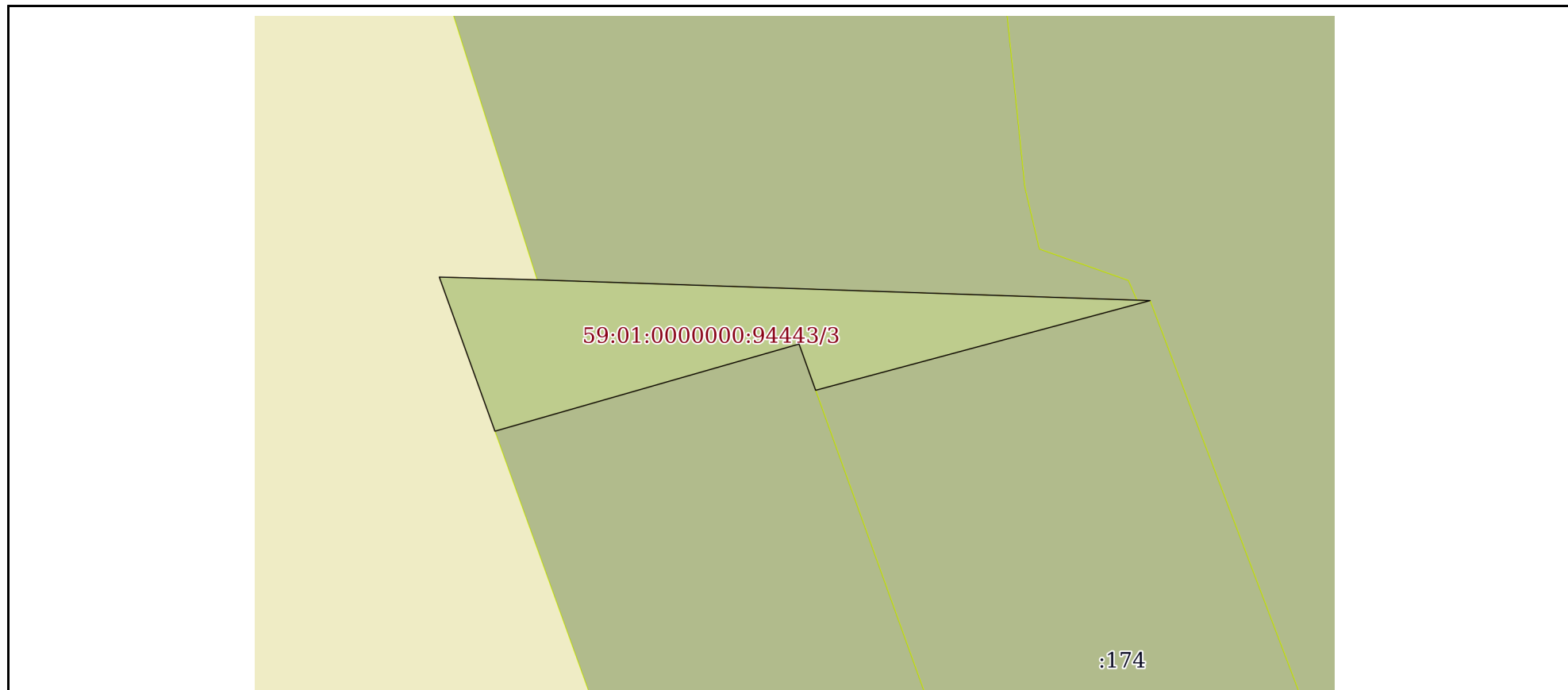
Всего разделов: 8

Всего листов выписки: 107

05.05.2026г. № КУВИ-001/2026-61367032

Кадастровый номер:

59:01:0000000:94443



Масштаб 1:300

Условные обозначения:

:174

ДОКУМЕНТ ПОДПИСАН
ЭЛЕКТРОННОЙ ПОДПИСЬЮ

Сертификат: 83997148184797998005552191040001978443

Владелец: ПУБЛИЧНО-ПРАВОВАЯ КОМПАНИЯ

РОСКАДАСТР

Действителен: с 24.12.2025 по 19.03.2027

полное наименование должности

инициалы, фамилия

Земельный участок

вид объекта недвижимости

Лист № 10 раздела 3

Всего листов раздела 3: 14


Всего разделов: 8

Всего листов выписки: 107

05.05.2026г. № КУВИ-001/2026-61367032

Кадастровый номер:

59:01:0000000:94443



Масштаб 1:200

Условные обозначения:



ДОКУМЕНТ ПОДПИСАН
ЭЛЕКТРОННОЙ ПОДПИСЬЮ

Сертификат: 83997148184797998005552191040001978443

Владелец: ПУБЛИЧНО-ПРАВОВАЯ КОМПАНИЯ

РОСКАДАСТР

Действителен: с 24.12.2025 по 19.03.2027

полное наименование должности

инициалы, фамилия

Земельный участок

вид объекта недвижимости

Лист № 11 раздела 3

Всего листов раздела 3: 14

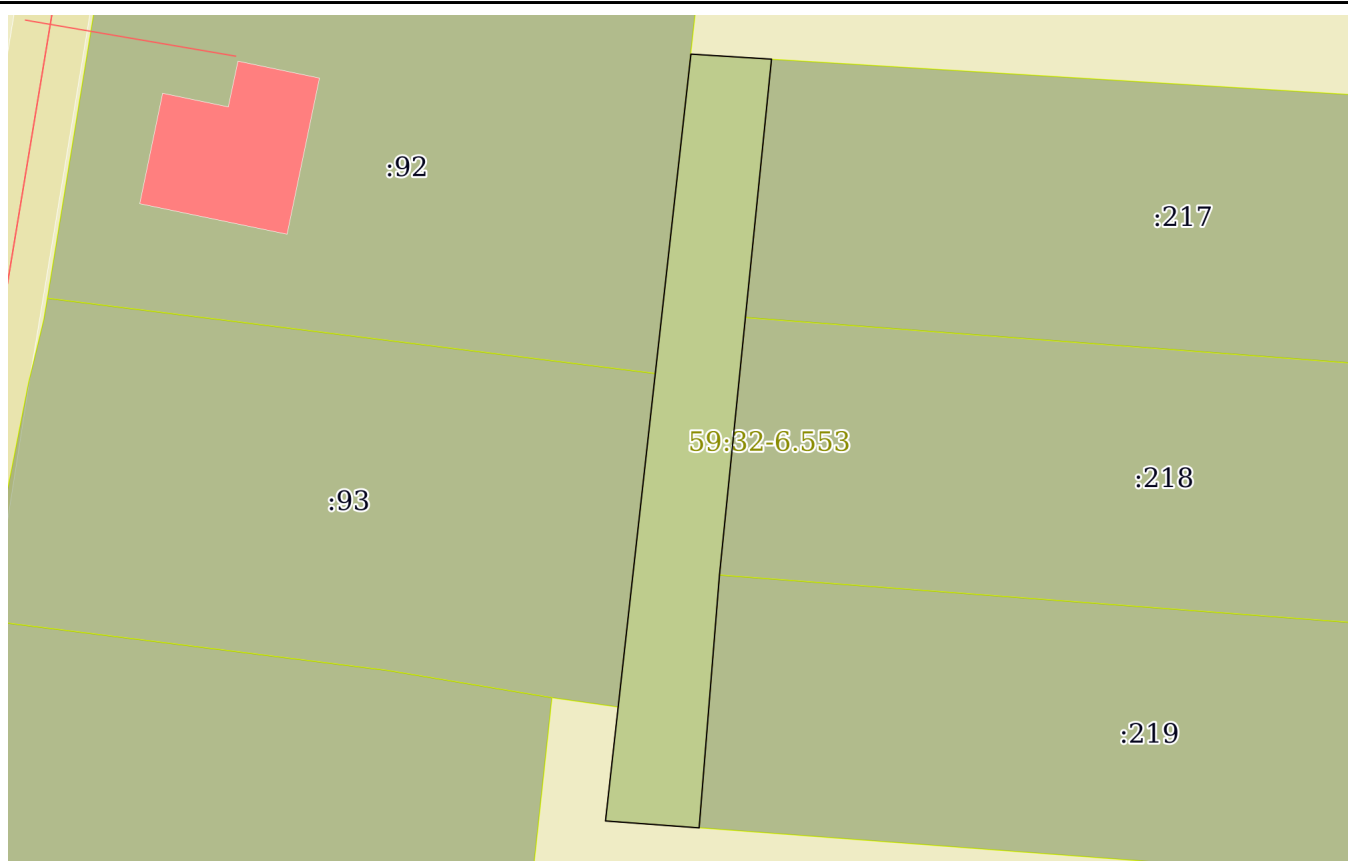
Всего разделов: 8

Всего листов выписки: 107

05.05.2026г. № КУВИ-001/2026-61367032

Кадастровый номер:

59:01:0000000:94443



Масштаб 1:400

Условные обозначения:

ДОКУМЕНТ ПОДПИСАН
ЭЛЕКТРОННОЙ ПОДПИСЬЮ

Сертификат: 83997148184797998005552191040001978443

Владелец: ПУБЛИЧНО-ПРАВОВАЯ КОМПАНИЯ

РОСКАДАСТР

Действителен: с 24.12.2025 по 19.03.2027

полное наименование должности

инициалы, фамилия

Земельный участок

вид объекта недвижимости

Лист № 12 раздела 3

Всего листов раздела 3: 14

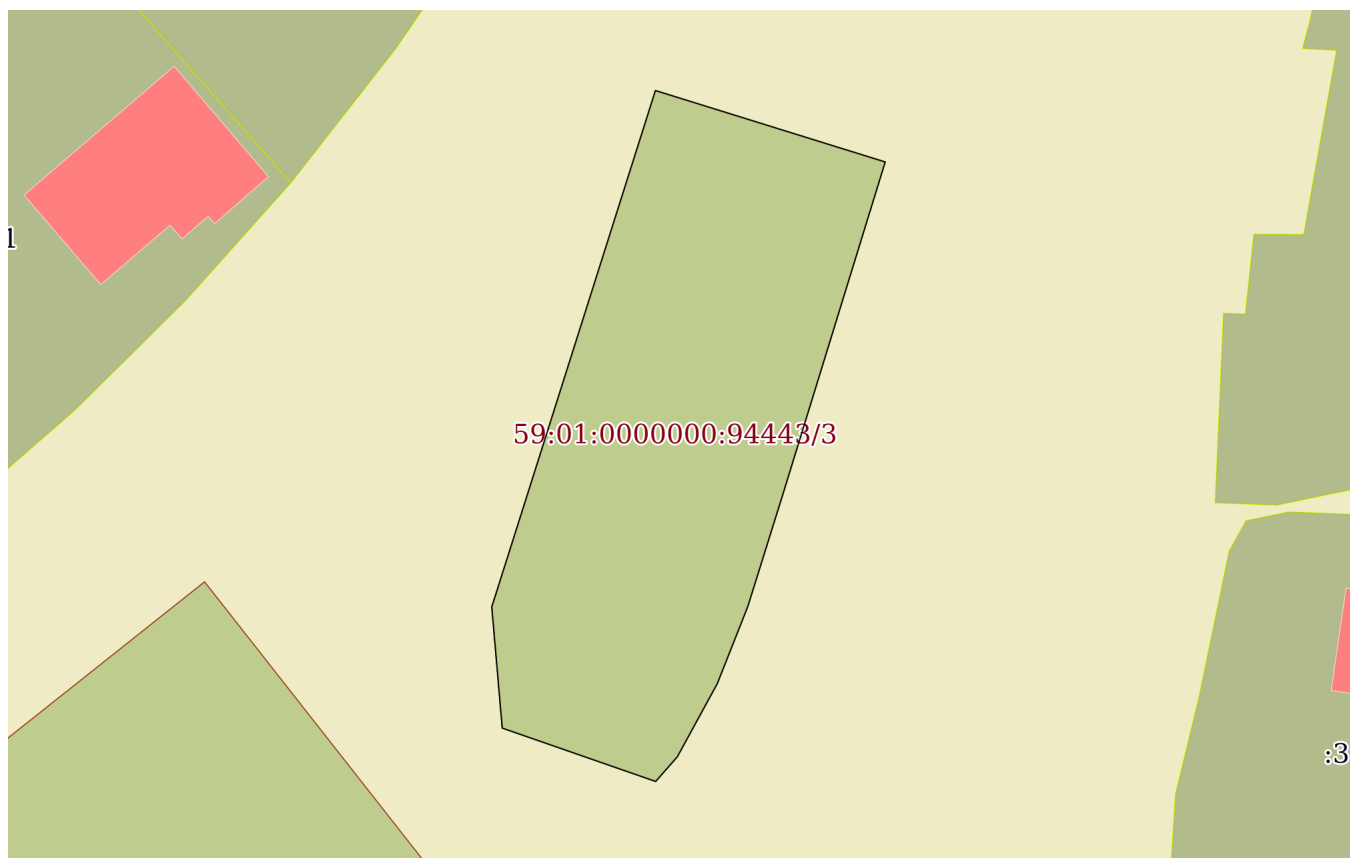
Всего разделов: 8

Всего листов выписки: 107

05.05.2026г. № КУВИ-001/2026-61367032

Кадастровый номер:

59:01:0000000:94443



Масштаб 1:600

Условные обозначения:

ДОКУМЕНТ ПОДПИСАН
ЭЛЕКТРОННОЙ ПОДПИСЬЮ

Сертификат: 83997148184797998005552191040001978443

Владелец: ПУБЛИЧНО-ПРАВОВАЯ КОМПАНИЯ

РОСКАДАСТР

Действителен: с 24.12.2025 по 19.03.2027

полное наименование должности

инициалы, фамилия

Земельный участок

вид объекта недвижимости

Лист № 13 раздела 3

Всего листов раздела 3: 14

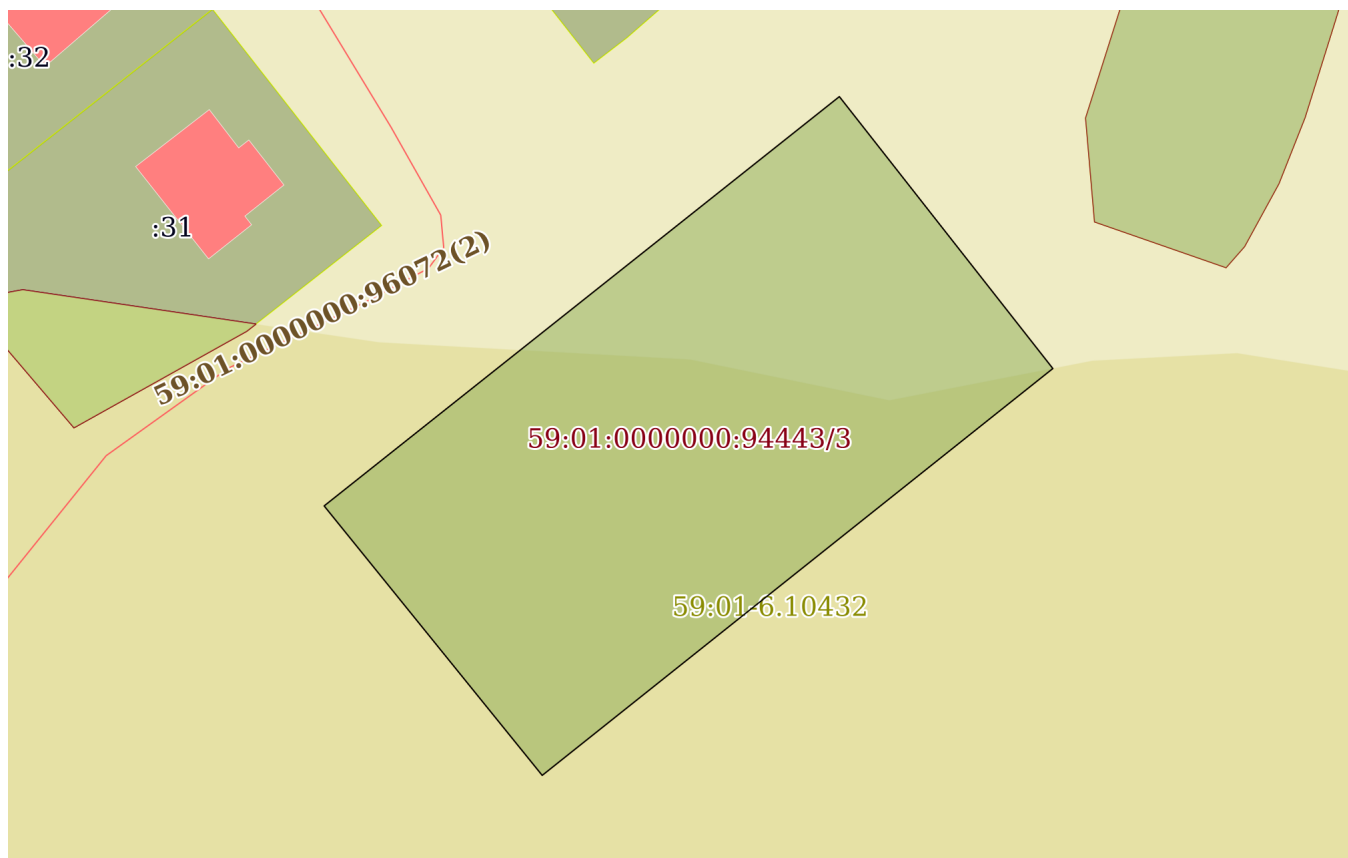
Всего разделов: 8

Всего листов выписки: 107

05.05.2026г. № КУВИ-001/2026-61367032

Кадастровый номер:

59:01:0000000:94443



Масштаб 1:700

Условные обозначения:

ДОКУМЕНТ ПОДПИСАН
ЭЛЕКТРОННОЙ ПОДПИСЬЮ

Сертификат: 83997148184797998005552191040001978443

Владелец: ПУБЛИЧНО-ПРАВОВАЯ КОМПАНИЯ

РОСКАДАСТР

Действителен: с 24.12.2025 по 19.03.2027

полное наименование должности

инициалы, фамилия

Земельный участок

вид объекта недвижимости

Лист № 14 раздела 3

Всего листов раздела 3: 14

Всего разделов: 8

Всего листов выписки: 107

05.05.2026г. № КУВИ-001/2026-61367032

Кадастровый номер:

59:01:0000000:94443

59:01:0000000:94443/3

Масштаб 1:300

Условные обозначения:



ДОКУМЕНТ ПОДПИСАН
ЭЛЕКТРОННОЙ ПОДПИСЬЮ

Сертификат: 83997148184797998005552191040001978443

Владелец: ПУБЛИЧНО-ПРАВОВАЯ КОМПАНИЯ

РОСКАДАСТР

Действителен: с 24.12.2025 по 19.03.2027

полное наименование должности

инициалы, фамилия

Выписка из Единого государственного реестра недвижимости об объекте недвижимости

Описание местоположения земельного участка

Земельный участок			
вид объекта недвижимости			

Лист № 1 раздела 3.1	Всего листов раздела 3.1: 4	Всего разделов: 8	Всего листов выписки: 107
----------------------	-----------------------------	-------------------	---------------------------

05.05.2026г. № КУВИ-001/2026-61367032

Кадастровый номер: 59:01:0000000:94443

Описание местоположения границ земельного участка

№ п/п	Номер точки		Дирекционный угол	Горизонтальное проложение, м	Описание закрепления на местности	Кадастровые номера смежных участков	Сведения об адресах правообладателей смежных земельных участков
	начальная	конечная					
1	2	3	4	5	6	7	8
1	1.1.1	1.1.2	201°30.2`	37.76	данные отсутствуют	данные отсутствуют	данные отсутствуют
2	1.1.2	1.1.3	288°35.4`	17.5	данные отсутствуют	данные отсутствуют	данные отсутствуют
3	1.1.3	1.1.4	29°7.3`	17.24	данные отсутствуют	данные отсутствуют	данные отсутствуют
4	1.1.4	1.1.5	29°38.8`	13.65	данные отсутствуют	данные отсутствуют	данные отсутствуют
5	1.1.5	1.1.6	29°17.3`	7.15	данные отсутствуют	данные отсутствуют	данные отсутствуют
6	1.1.6	1.1.1	107°1.4`	12.33	данные отсутствуют	59:01:0000000:94539	данные отсутствуют
7	1.1.6	1.1.6			данные отсутствуют	59:01:4019083:1	614051, край. Пермский, г. Пермь, ул. Юрша, д. 5, к. а, кв. 11
8	2.1.1	2.1.2	191°54.4`	20.7	данные отсутствуют	59:01:3610003:148	край. Пермский, г. Пермь, ул. Героев Хасана, д. 1, кв. 69
9	2.1.2	2.1.3	186°37.1`	8.85	данные отсутствуют	59:01:3610003:148	край. Пермский, г. Пермь, ул. Героев Хасана, д. 1, кв. 69
10	2.1.3	2.1.4	280°33.2`	7.43	данные отсутствуют	59:01:0000000:76910(1)	данные отсутствуют
11	2.1.4	2.1.5	13°48.5`	26.73	данные отсутствуют	59:01:3610003:146	данные отсутствуют
12	2.1.5	2.1.6	282°47.2`	20.92	данные отсутствуют	59:01:3610003:146	данные отсутствуют
13	2.1.6	2.1.7	11°13.6`	2.72	данные отсутствуют	59:01:3610003:146	данные отсутствуют
14	2.1.7	2.1.1	102°4.6`	26.67	данные отсутствуют	59:01:3610003:143	данные отсутствуют
15	3.1.1	3.1.2	99°10.7`	10.28	данные отсутствуют	данные отсутствуют	данные отсутствуют
16	3.1.2	3.1.3	189°34.9`	30.04	данные отсутствуют	59:01:3610017:126	данные отсутствуют
17	3.1.3	3.1.4	277°25.2`	10.38	данные отсутствуют	59:01:3610017:3	614068, край. Пермский, г. Пермь, ул. Набережная, д. 10
18	3.1.4	3.1.1	9°44.9`	30.36	данные отсутствуют	данные отсутствуют	данные отсутствуют
19	4.1.1	4.1.2	101°35.0`	3.69	данные отсутствуют	59:01:3610018:46	адрес отсутствует



ДОКУМЕНТ ПОДПИСАН
ЭЛЕКТРОННОЙ ПОДПИСЬЮ

Сертификат: 83997148184797998005552191040001978443

Владелец: ПУБЛИЧНО-ПРАВОВАЯ КОМПАНИЯ

РОСКАДАСТР

Действителен: с 24.12.2025 по 19.03.2027

полное наименование должности

инициалы, фамилия

Земельный участок			
вид объекта недвижимости			

Лист № 2 раздела 3.1	Всего листов раздела 3.1: 4	Всего разделов: 8	Всего листов выписки: 107
----------------------	-----------------------------	-------------------	---------------------------

05.05.2026г. № КУВИ-001/2026-61367032

Кадастровый номер: 59:01:0000000:94443

1	2	3	4	5	6	7	8
20	4.1.2	4.1.3	103°5.5'	8.39	данные отсутствуют	59:01:3610018:46	адрес отсутствует
21	4.1.3	4.1.4	190°52.7'	14.84	данные отсутствуют	59:01:3610018:189	данные отсутствуют
22	4.1.4	4.1.5	191°44.7'	14.74	данные отсутствуют	59:01:3610018:190	данные отсутствуют
23	4.1.5	4.1.6	279°13.7'	12.91	данные отсутствуют	данные отсутствуют	данные отсутствуют
24	4.1.5	4.1.5			данные отсутствуют	59:01:3610018:205	614037, край Пермский, Пермский г.о, г Пермь, ул Набережная, д 5, Голованово (мкр)
25	4.1.6	4.1.1	12°52.6'	30.33	данные отсутствуют	данные отсутствуют	данные отсутствуют
26	4.1.6	4.1.6			данные отсутствуют	59:01:3610018:204	614037, край Пермский, Пермский г.о, г Пермь, ул Набережная, д 5, Голованово (мкр)
27	5.1.1	5.1.2	191°21.5'	9.19	данные отсутствуют	59:01:0000000:96904	адрес отсутствует
28	5.1.2	5.1.3	191°27.7'	2.21	данные отсутствуют	59:01:0000000:96904	адрес отсутствует
29	5.1.2	5.1.2			данные отсутствуют	59:01:0000000:82806(14)	данные отсутствуют
30	5.1.3	5.1.4	277°21.0'	15.79	данные отсутствуют	данные отсутствуют	данные отсутствуют
31	5.1.4	5.1.5	11°49.3'	11.42	данные отсутствуют	59:01:3610018:199(1)	адрес отсутствует
32	5.1.5	5.1.1	97°23.5'	15.7	данные отсутствуют	59:01:3610018:200	адрес отсутствует
33	6.1.1	6.1.2	108°14.9'	49.47	данные отсутствуют	59:01:0000000:96851(1)	адрес отсутствует
34	6.1.1	6.1.1			данные отсутствуют	59:01:0000000:96885(1)	адрес отсутствует
35	6.1.2	6.1.3	199°18.8'	162.49	данные отсутствуют	данные отсутствуют	данные отсутствуют
36	6.1.3	6.1.4	294°13.7'	3.07	данные отсутствуют	59:01:3610320:1	адрес отсутствует
37	6.1.4	6.1.5	21°4.1'	14.94	данные отсутствуют	59:01:3610320:131	адрес отсутствует
38	6.1.5	6.1.6	19°16.4'	12.97	данные отсутствуют	59:01:3610320:130	адрес отсутствует
39	6.1.6	6.1.7	19°17.9'	12.8	данные отсутствуют	59:01:3610320:129	адрес отсутствует
40	6.1.7	6.1.8	19°19.8'	12.75	данные отсутствуют	59:01:3610320:128	mukharicina-ov@gorodperm.ru
41	6.1.8	6.1.9	19°16.3'	12.79	данные отсутствуют	59:01:3610320:127	614051, Пермский край, г Пермь, Мотовилихинский р-н, ул Макаренко, д 6, кв. 56; 614051, Пермский край, г Пермь, ул Макаренко, д 6, кв 56,
42	6.1.9	6.1.10	19°14.6'	12.77	данные отсутствуют	59:01:3610320:126	адрес отсутствует
43	6.1.10	6.1.11	19°19.7'	12.78	данные отсутствуют	59:01:3610320:125	614039, Пермский край, г Пермь, ул Революции, д 52, кв 105



ДОКУМЕНТ ПОДПИСАН
ЭЛЕКТРОННОЙ ПОДПИСЬЮ

Сертификат: 83997148184797998005552191040001978443

Владелец: ПУБЛИЧНО-ПРАВОВАЯ КОМПАНИЯ

РОСКАДАСТР

Действителен: с 24.12.2025 по 19.03.2027

полное наименование должности

инициалы, фамилия

Земельный участок							
вид объекта недвижимости							
Лист № 3 раздела 3.1		Всего листов раздела 3.1: 4		Всего разделов: 8		Всего листов выписки: 107	
05.05.2026г. № КУВИ-001/2026-61367032							
Кадастровый номер:				59:01:0000000:94443			
1	2	3	4	5	6	7	8
44	6.1.11	6.1.12	19°18.1'	12.77	данные отсутствуют	59:01:3610320:124	адрес отсутствует
45	6.1.12	6.1.13	19°16.3'	12.79	данные отсутствуют	59:01:3610320:123	адрес отсутствует
46	6.1.13	6.1.14	19°17.9'	12.8	данные отсутствуют	59:01:3610320:122	адрес отсутствует
47	6.1.14	6.1.15	19°17.3'	12.75	данные отсутствуют	59:01:3610320:121	mukharicina-ov@gorodperm.ru; адрес отсутствует
48	6.1.15	6.1.16	288°43.1'	46.81	данные отсутствуют	59:01:3610320:121	mukharicina-ov@gorodperm.ru; адрес отсутствует
49	6.1.16	6.1.1	19°17.8'	18.91	данные отсутствуют	59:01:3610320:133(1)	адрес отсутствует
50	7.1.1	7.1.2	177°50.0'	11.38	данные отсутствуют	данные отсутствуют	данные отсутствуют
51	7.1.2	7.1.3	268°12.6'	0.32	данные отсутствуют	данные отсутствуют	данные отсутствуют
52	7.1.3	7.1.4	270°21.7'	22.17	данные отсутствуют	59:01:4019069:6	617735, Пермский край, р-н. Куединский, д. Малый Гондыр, ул. Горького
53	7.1.4	7.1.5	0°36.7'	11.26	данные отсутствуют	59:01:0000000:87233	614070, край Пермский, г Пермь, ул Студенческая, д 13, кв 69
54	7.1.4	7.1.4			данные отсутствуют	59:01:4019069:56	614026, край Пермский, г Пермь, пер Черемуховый 2-й, д 26, кв 2; 614056, край Пермский, г Пермь, ул Целинная, д 49, кв 111
55	7.1.5	7.1.1	90°3.1'	21.94	данные отсутствуют	59:01:4019068:254	dasha2000fedurina@gmail.com; dasha2000fedurina@gmail.com; dasha2000fedurina@gmail.com
56	8.1.1	8.1.2	91°37.0'	4.96	данные отсутствуют	данные отсутствуют	данные отсутствуют
57	8.1.2	8.1.3	91°56.5'	30.41	данные отсутствуют	59:01:4019067:166	614053, край Пермский, г Пермь, ул Черемховская, д 18; 614053, Пермский край, г. Пермь, ул. Черемховская, д. 18
58	8.1.3	8.1.4	91°42.6'	0.67	данные отсутствуют	59:01:4019067:165	Пермский край, г. Пермь, ул. Пушкина, д. 3, кв. 181
59	8.1.4	8.1.5	255°0.3'	17.55	данные отсутствуют	59:01:4019067:174	адрес отсутствует
60	8.1.5	8.1.6	340°15.2'	2.49	данные отсутствуют	59:01:4019067:173	данные отсутствуют
61	8.1.6	8.1.7	254°1.8'	16.03	данные отсутствуют	59:01:4019067:173	данные отсутствуют
62	8.1.7	8.1.1	340°7.4'	8.29	данные отсутствуют	данные отсутствуют	данные отсутствуют
63	9.1.1	9.1.2	159°52.9'	2.91	данные отсутствуют	данные отсутствуют	данные отсутствуют
64	9.1.2	9.1.3	250°4.9'	30.64	данные отсутствуют	59:01:0000000:94541	данные отсутствуют
65	9.1.3	9.1.4	339°53.2'	3.02	данные отсутствуют	данные отсутствуют	данные отсутствуют



ДОКУМЕНТ ПОДПИСАН
ЭЛЕКТРОННОЙ ПОДПИСЬЮ

Сертификат: 83997148184797998005552191040001978443

Владелец: ПУБЛИЧНО-ПРАВОВАЯ КОМПАНИЯ

РОСКАДАСТР

Действителен: с 24.12.2025 по 19.03.2027

полное наименование должности

инициалы, фамилия

Земельный участок

вид объекта недвижимости

Лист № 4 раздела 3.1

Всего листов раздела 3.1: 4

Всего разделов: 8

Всего листов выписки: 107

05.05.2026г. № КУВИ-001/2026-61367032

Кадастровый номер:

59:01:0000000:94443

1	2	3	4	5	6	7	8
66	9.1.4	9.1.1	70°18.0'	30.64	данные отсутствуют	данные отсутствуют	данные отсутствуют
67	10.1.1	10.1.2	93°34.6'	4.33	данные отсутствуют	данные отсутствуют	данные отсутствуют
68	10.1.2	10.1.3	185°46.6'	13.91	данные отсутствуют	59:01:4019071:217	mukharicina-ov@gorodperm.ru
69	10.1.3	10.1.4	185°45.1'	13.87	данные отсутствуют	59:01:4019071:218	remennikov_1987@mail.ru, 614056, край. Пермский, г. Пермь, ул. Баранчинская, д. 10, кв. 115
70	10.1.4	10.1.5	184°36.2'	13.58	данные отсутствуют	59:01:4019071:219	bryuhanova-lv@gorodperm.ru
71	10.1.5	10.1.6	274°12.9'	5.03	данные отсутствуют	данные отсутствуют	данные отсутствуют
72	10.1.6	10.1.7	6°21.7'	6.14	данные отсутствуют	данные отсутствуют	данные отсутствуют
73	10.1.7	10.1.8	6°21.2'	17.98	данные отсутствуют	59:01:4019071:93	Пермский край, г.Пермь, Мотовилихинский район, ул.Бобруйская, д.22
74	10.1.8	10.1.1	6°22.2'	17.22	данные отсутствуют	59:01:4019071:92	614053, край. Пермский, г. Пермь, ул. Бобруйская, д. 17
75	11.1.1	11.1.2	107°15.3'	19.35	данные отсутствуют	данные отсутствуют	данные отсутствуют
76	11.1.2	11.1.3	197°7.7'	28.15	данные отсутствуют	данные отсутствуют	данные отсутствуют
77	11.1.3	11.1.4	197°22.6'	9.24	данные отсутствуют	данные отсутствуют	данные отсутствуют
78	11.1.4	11.1.5	201°35.6'	6.66	данные отсутствуют	данные отсутствуют	данные отсутствуют
79	11.1.5	11.1.6	208°39.9'	6.71	данные отсутствуют	данные отсутствуют	данные отсутствуют
80	11.1.6	11.1.7	221°18.5'	2.64	данные отсутствуют	данные отсутствуют	данные отсутствуют
81	11.1.7	11.1.8	289°10.2'	13.06	данные отсутствуют	данные отсутствуют	данные отсутствуют
82	11.1.8	11.1.9	355°4.3'	9.78	данные отсутствуют	данные отсутствуют	данные отсутствуют
83	11.1.9	11.1.1	17°35.9'	43.53	данные отсутствуют	данные отсутствуют	данные отсутствуют
84	12.1.1	12.1.2	141°50.4'	32.42	данные отсутствуют	данные отсутствуют	данные отсутствуют
85	12.1.2	12.1.3	231°28.7'	61.24	данные отсутствуют	данные отсутствуют	данные отсутствуют
86	12.1.3	12.1.4	320°59.6'	32.51	данные отсутствуют	данные отсутствуют	данные отсутствуют
87	12.1.4	12.1.1	51°33.5'	61.72	данные отсутствуют	данные отсутствуют	данные отсутствуют
88	13.1.1	13.1.2	181°22.8'	8.3	данные отсутствуют	59:01:4019205:4	адрес отсутствует
89	13.1.2	13.1.3	270°12.9'	40.03	данные отсутствуют	59:01:4019205:9(1)	614053, край. Пермский, г. Пермь, ул. Словцовой, д. 2
90	13.1.3	13.1.4	357°56.9'	7.54	данные отсутствуют	данные отсутствуют	данные отсутствуют
91	13.1.4	13.1.1	89°8.2'	40.5	данные отсутствуют	59:01:0000000:93612	данные отсутствуют



ДОКУМЕНТ ПОДПИСАН
ЭЛЕКТРОННОЙ ПОДПИСЬЮ

Сертификат: 83997148184797998005552191040001978443
Владелец: ПУБЛИЧНО-ПРАВОВАЯ КОМПАНИЯ
РОСКАДАСТР
Действителен: с 24.12.2025 по 19.03.2027

полное наименование должности

инициалы, фамилия

Выписка из Единого государственного реестра недвижимости об объекте недвижимости

Описание местоположения земельного участка

Земельный участок			
вид объекта недвижимости			
Лист № 1 раздела 3.2	Всего листов раздела 3.2: 4	Всего разделов: 8	Всего листов выписки: 107
05.05.2026г. № КУВИ-001/2026-61367032			
Кадастровый номер:		59:01:0000000:94443	

Сведения о характерных точках границы земельного участка				
Система координат МСК-59, зона 2				
Номер точки	Координаты, м		Описание закрепления на местности	Средняя квадратичная погрешность определения координат характерных точек границ земельного участка, м
	X	Y		
1	2	3	4	5
1	520793.87	2241912.26	-	-
2	520758.74	2241898.42	-	-
3	520764.32	2241881.83	-	-
4	520779.38	2241890.22	-	-
5	520791.24	2241896.97	-	-
6	520797.48	2241900.47	-	-
1	520793.87	2241912.26	-	-
1	532939.7	2245914.59	-	-
2	532919.45	2245910.32	-	-
3	532910.66	2245909.3	-	-
4	532912.02	2245902	-	-
5	532937.98	2245908.38	-	-
6	532942.61	2245887.98	-	-
7	532945.28	2245888.51	-	-
1	532939.7	2245914.59	-	-
1	532313.96	2245269.55	-	-
2	532312.32	2245279.7	-	-
3	532282.7	2245274.7	-	-
4	532284.04	2245264.41	-	-
1	532313.96	2245269.55	-	-
1	532224.99	2245394.35	-	-
2	532224.25	2245397.96	-	-

	 <p>ДОКУМЕНТ ПОДПИСАН ЭЛЕКТРОННОЙ ПОДПИСЬЮ</p> <p>Сертификат: 83997148184797998005552191040001978443 Владелец: ПУБЛИЧНО-ПРАВОВАЯ КОМПАНИЯ РОСКАДАСТР Действителен: с 24.12.2025 по 19.03.2027</p>	
полное наименование должности		инициалы, фамилия

Земельный участок

вид объекта недвижимости

Лист № 2 раздела 3.2

Всего листов раздела 3.2: 4

Всего разделов: 8

Всего листов выписки: 107

05.05.2026г. № КУВИ-001/2026-61367032

Кадастровый номер:

59:01:0000000:94443

1	2	3	4	5
3	532222.35	2245406.13	-	-
4	532207.78	2245403.33	-	-
5	532193.35	2245400.33	-	-
6	532195.42	2245387.59	-	-
1	532224.99	2245394.35	-	-
1	532095.89	2245531.12	-	-
2	532086.88	2245529.31	-	-
3	532084.71	2245528.87	-	-
4	532086.73	2245513.21	-	-
5	532097.91	2245515.55	-	-
1	532095.89	2245531.12	-	-
1	532282.44	2245804.29	-	-
2	532266.95	2245851.27	-	-
3	532113.6	2245797.53	-	-
4	532114.86	2245794.73	-	-
5	532128.8	2245800.1	-	-
6	532141.04	2245804.38	-	-
7	532153.12	2245808.61	-	-
8	532165.15	2245812.83	-	-
9	532177.22	2245817.05	-	-
10	532189.28	2245821.26	-	-
11	532201.34	2245825.49	-	-
12	532213.39	2245829.71	-	-
13	532225.46	2245833.93	-	-
14	532237.54	2245838.16	-	-
15	532249.57	2245842.37	-	-
16	532264.59	2245798.04	-	-
1	532282.44	2245804.29	-	-
1	520955.61	2241408.81	-	-



ДОКУМЕНТ ПОДПИСАН
ЭЛЕКТРОННОЙ ПОДПИСЬЮ

Сертификат: 83997148184797998005552191040001978443

Владелец: ПУБЛИЧНО-ПРАВОВАЯ КОМПАНИЯ

РОСКАДАСТР

Действителен: с 24.12.2025 по 19.03.2027

полное наименование должности

инициалы, фамилия

Земельный участок

вид объекта недвижимости

Лист № 3 раздела 3.2

Всего листов раздела 3.2: 4

Всего разделов: 8

Всего листов выписки: 107

05.05.2026г. № КУВИ-001/2026-61367032

Кадастровый номер:

59:01:0000000:94443

1	2	3	4	5
2	520944.24	2241409.24	-	-
3	520944.23	2241408.92	-	-
4	520944.37	2241386.75	-	-
5	520955.63	2241386.87	-	-
1	520955.61	2241408.81	-	-
1	520882.89	2241094.96	-	-
2	520882.75	2241099.92	-	-
3	520881.72	2241130.31	-	-
4	520881.7	2241130.98	-	-
5	520877.16	2241114.03	-	-
6	520879.5	2241113.19	-	-
7	520875.09	2241097.78	-	-
1	520882.89	2241094.96	-	-
1	520833.95	2241134.29	-	-
2	520831.22	2241135.29	-	-
3	520820.78	2241106.48	-	-
4	520823.62	2241105.44	-	-
1	520833.95	2241134.29	-	-
1	520750.49	2241255.31	-	-
2	520750.22	2241259.63	-	-
3	520736.38	2241258.23	-	-
4	520722.58	2241256.84	-	-
5	520709.04	2241255.75	-	-
6	520709.41	2241250.73	-	-
7	520715.51	2241251.41	-	-
8	520733.38	2241253.4	-	-
1	520750.49	2241255.31	-	-
1	520558.34	2241110.53	-	-
2	520552.6	2241129.01	-	-



ДОКУМЕНТ ПОДПИСАН
ЭЛЕКТРОННОЙ ПОДПИСЬЮ

Сертификат: 83997148184797998005552191040001978443

Владелец: ПУБЛИЧНО-ПРАВОВАЯ КОМПАНИЯ

РОСКАДАСТР

Действителен: с 24.12.2025 по 19.03.2027

полное наименование должности

инициалы, фамилия

Земельный участок

вид объекта недвижимости

Лист № 4 раздела 3.2

Всего листов раздела 3.2: 4

Всего разделов: 8

Всего листов выписки: 107

05.05.2026г. № КУВИ-001/2026-61367032

Кадастровый номер:

59:01:0000000:94443

1	2	3	4	5
3	520525.7	2241120.72	-	-
4	520516.88	2241117.96	-	-
5	520510.69	2241115.51	-	-
6	520504.8	2241112.29	-	-
7	520502.82	2241110.55	-	-
8	520507.11	2241098.21	-	-
9	520516.85	2241097.37	-	-
1	520558.34	2241110.53	-	-
1	520518.86	2241074.27	-	-
2	520493.37	2241094.3	-	-
3	520455.23	2241046.39	-	-
4	520480.49	2241025.93	-	-
1	520518.86	2241074.27	-	-
1	521146.22	2241642.6	-	-
2	521137.92	2241642.4	-	-
3	521138.07	2241602.37	-	-
4	521145.61	2241602.1	-	-
1	521146.22	2241642.6	-	-



ДОКУМЕНТ ПОДПИСАН
ЭЛЕКТРОННОЙ ПОДПИСЬЮ

Сертификат: 83997148184797998005552191040001978443

Владелец: ПУБЛИЧНО-ПРАВОВАЯ КОМПАНИЯ

РОСКАДАСТР

Действителен: с 24.12.2025 по 19.03.2027

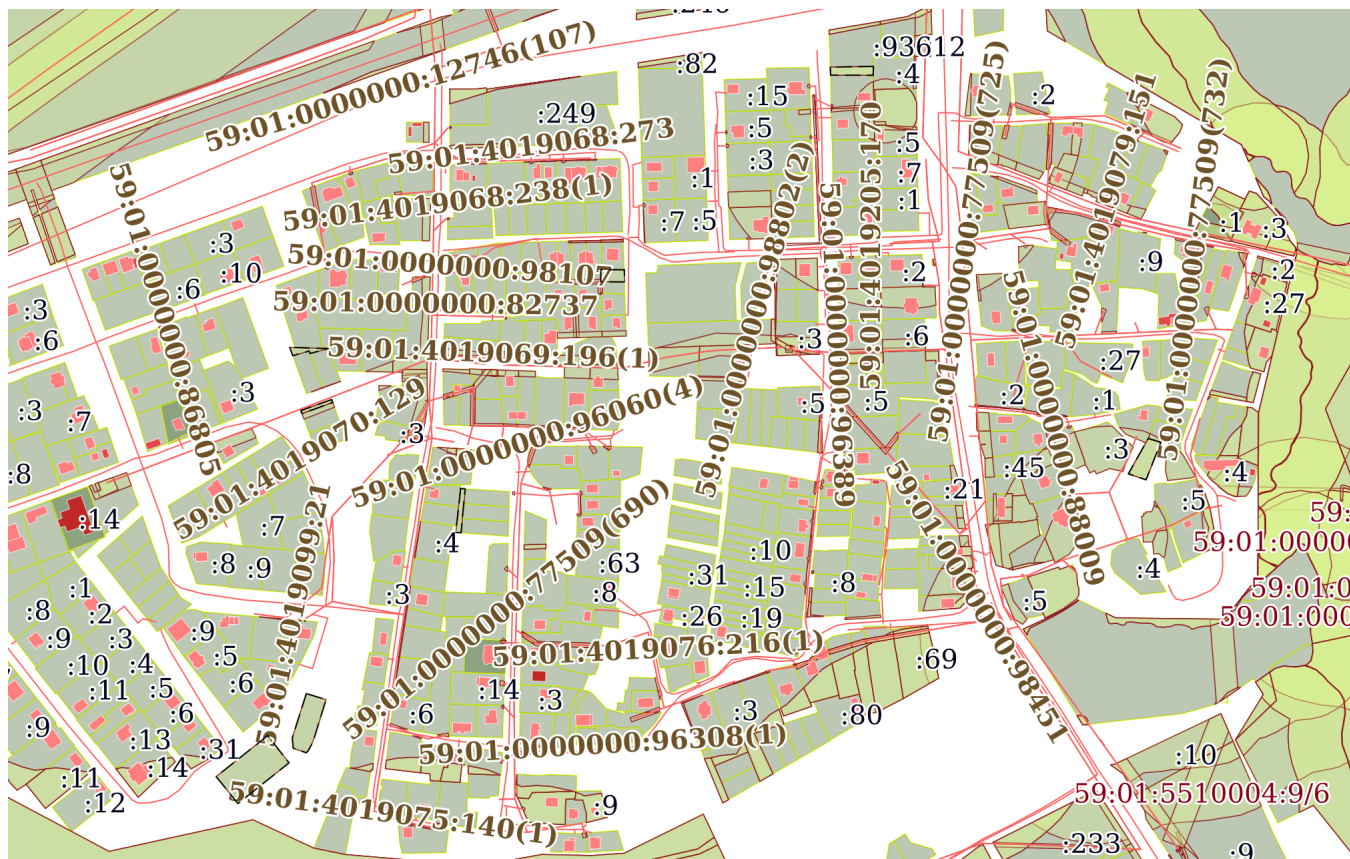
полное наименование должности

инициалы, фамилия

Выписка из Единого государственного реестра недвижимости об объекте недвижимости
Сведения о частях земельного участка

Земельный участок			
вид объекта недвижимости			
Лист № 1 раздела 4	Всего листов раздела 4: 21	Всего разделов: 8	Всего листов выписки: 107
05.05.2026г. № КУВИ-001/2026-61367032			
Кадастровый номер:		59:01:0000000:94443	

План (чертеж, схема) части земельного участка | Учетный номер части: 59:01:0000000:94443/3



Масштаб 1:7000 | Условные обозначения:



ДОКУМЕНТ ПОДПИСАН
ЭЛЕКТРОННОЙ ПОДПИСЬЮ

Сертификат: 83997148184797998005552191040001978443
Владелец: ПУБЛИЧНО-ПРАВОВАЯ КОМПАНИЯ
РОСКАДАСТР
Действителен: с 24.12.2025 по 19.03.2027

полное наименование должности		инициалы, фамилия
-------------------------------	--	-------------------

Земельный участок

вид объекта недвижимости

Лист № 2 раздела 4

Всего листов раздела 4: 21

Всего разделов: 8

Всего листов выписки: 107


05.05.2026г. № КУВИ-001/2026-61367032

Кадастровый номер:

59:01:0000000:94443

План (чертеж, схема) части земельного участка

Учетный номер части: 59:01:0000000:94443/4



Масштаб 1:200

Условные обозначения:



ДОКУМЕНТ ПОДПИСАН
ЭЛЕКТРОННОЙ ПОДПИСЬЮ

Сертификат: 83997148184797998005552191040001978443

Владелец: ПУБЛИЧНО-ПРАВОВАЯ КОМПАНИЯ

РОСКАДАСТР

Действителен: с 24.12.2025 по 19.03.2027

полное наименование должности

инициалы, фамилия

Земельный участок

вид объекта недвижимости

Лист № 3 раздела 4

Всего листов раздела 4: 21

Всего разделов: 8

Всего листов выписки: 107

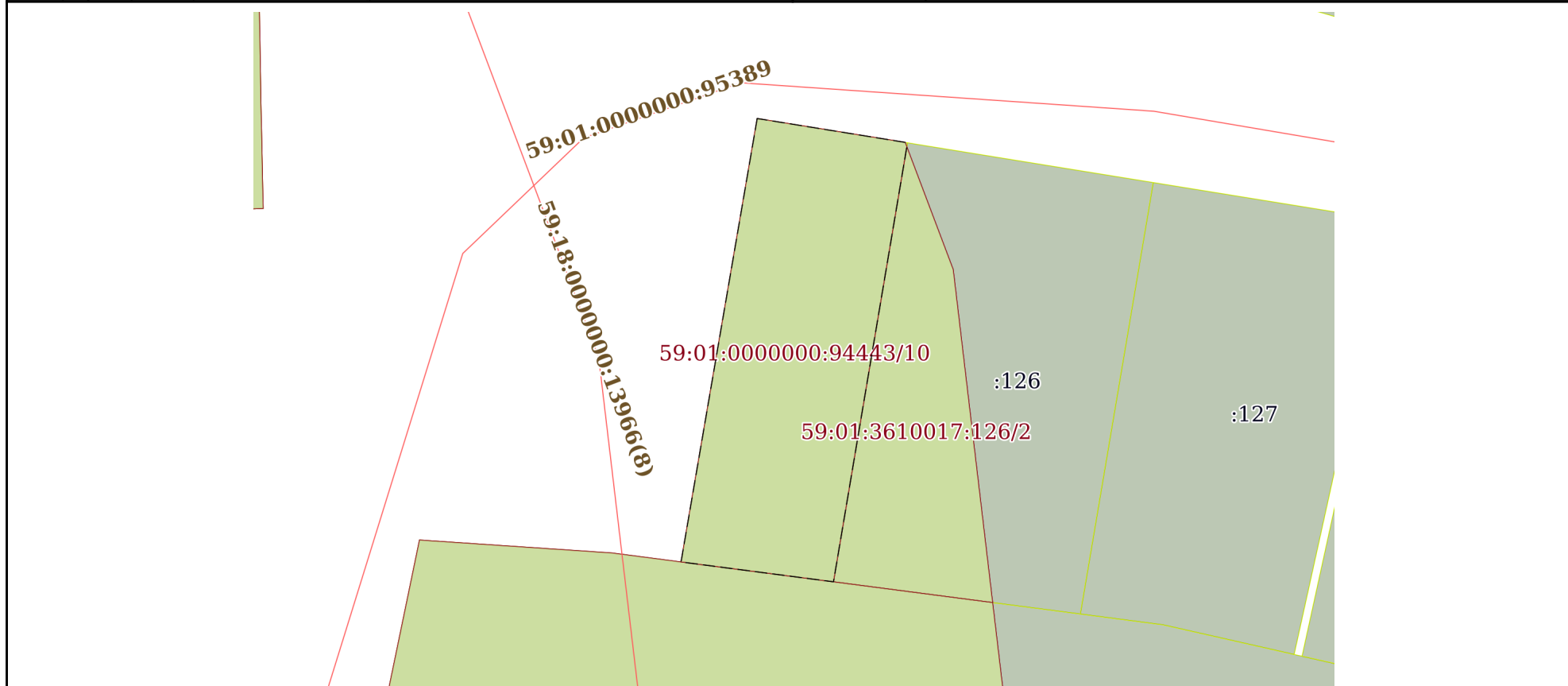
05.05.2026г. № КУВИ-001/2026-61367032

Кадастровый номер:

59:01:0000000:94443

План (чертеж, схема) части земельного участка

Учетный номер части: 59:01:0000000:94443/10



Масштаб 1:400

Условные обозначения:



ДОКУМЕНТ ПОДПИСАН
ЭЛЕКТРОННОЙ ПОДПИСЬЮ

Сертификат: 83997148184797998005552191040001978443

Владелец: ПУБЛИЧНО-ПРАВОВАЯ КОМПАНИЯ

РОСКАДАСТР

Действителен: с 24.12.2025 по 19.03.2027

полное наименование должности

инициалы, фамилия

Земельный участок

вид объекта недвижимости

Лист № 4 раздела 4

Всего листов раздела 4: 21

Всего разделов: 8

Всего листов выписки: 107


05.05.2026г. № КУВИ-001/2026-61367032

Кадастровый номер:

59:01:0000000:94443

План (чертеж, схема) части земельного участка

Учетный номер части: 59:01:0000000:94443/11



Масштаб 1:300

Условные обозначения:



ДОКУМЕНТ ПОДПИСАН
ЭЛЕКТРОННОЙ ПОДПИСЬЮ

Сертификат: 83997148184797998005552191040001978443

Владелец: ПУБЛИЧНО-ПРАВОВАЯ КОМПАНИЯ

РОСКАДАСТР

Действителен: с 24.12.2025 по 19.03.2027

полное наименование должности

инициалы, фамилия

Земельный участок

вид объекта недвижимости

Лист № 5 раздела 4

Всего листов раздела 4: 21

Всего разделов: 8

Всего листов выписки: 107

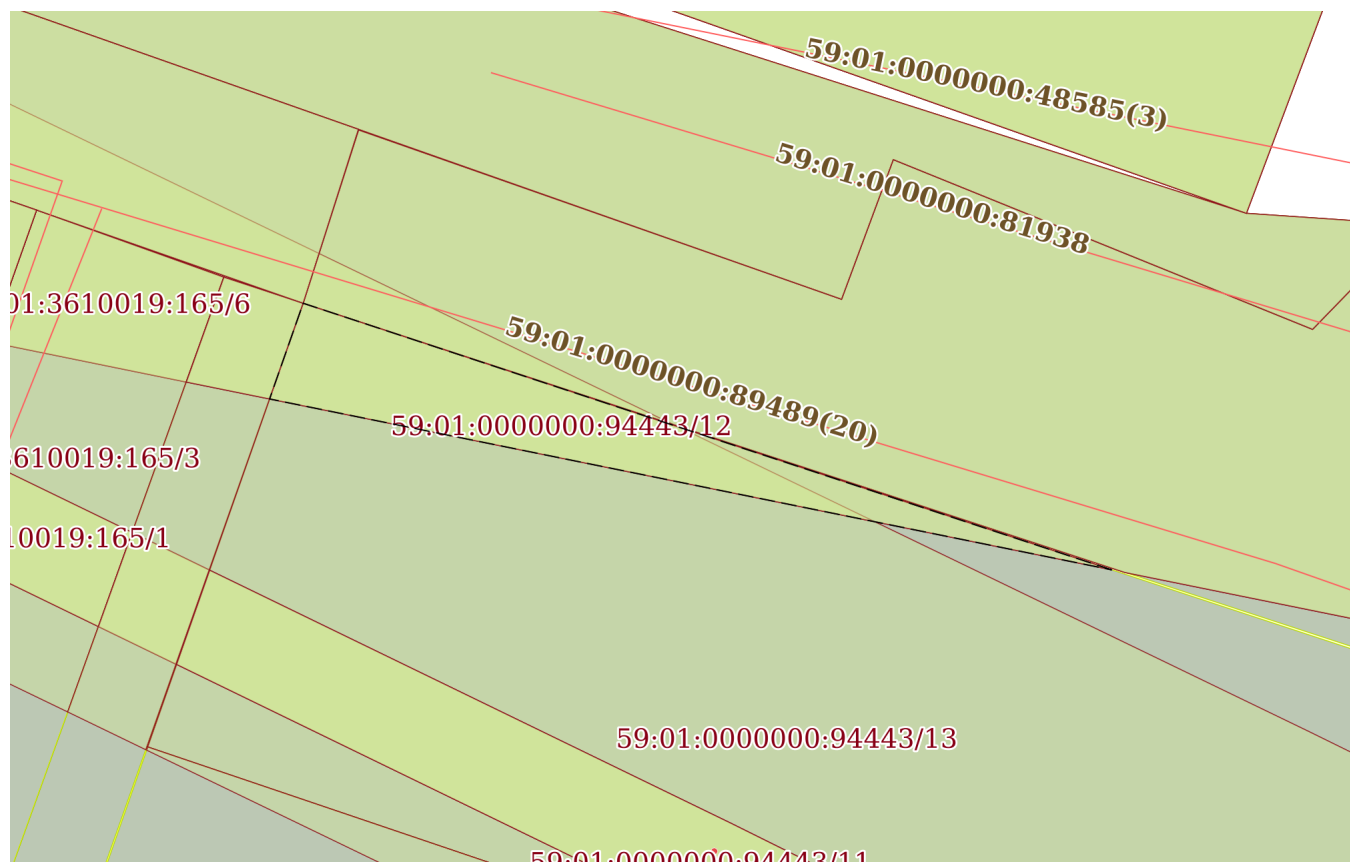
05.05.2026г. № КУВИ-001/2026-61367032

Кадастровый номер:

59:01:0000000:94443

План (чертеж, схема) части земельного участка

Учетный номер части: 59:01:0000000:94443/12



Масштаб 1:300

Условные обозначения:



ДОКУМЕНТ ПОДПИСАН
ЭЛЕКТРОННОЙ ПОДПИСЬЮ

Сертификат: 83997148184797998005552191040001978443
Владелец: ПУБЛИЧНО-ПРАВОВАЯ КОМПАНИЯ
РОСКАДАСТР
Действителен: с 24.12.2025 по 19.03.2027

полное наименование должности

инициалы, фамилия

Земельный участок

вид объекта недвижимости

Лист № 6 раздела 4

Всего листов раздела 4: 21

Всего разделов: 8

Всего листов выписки: 107

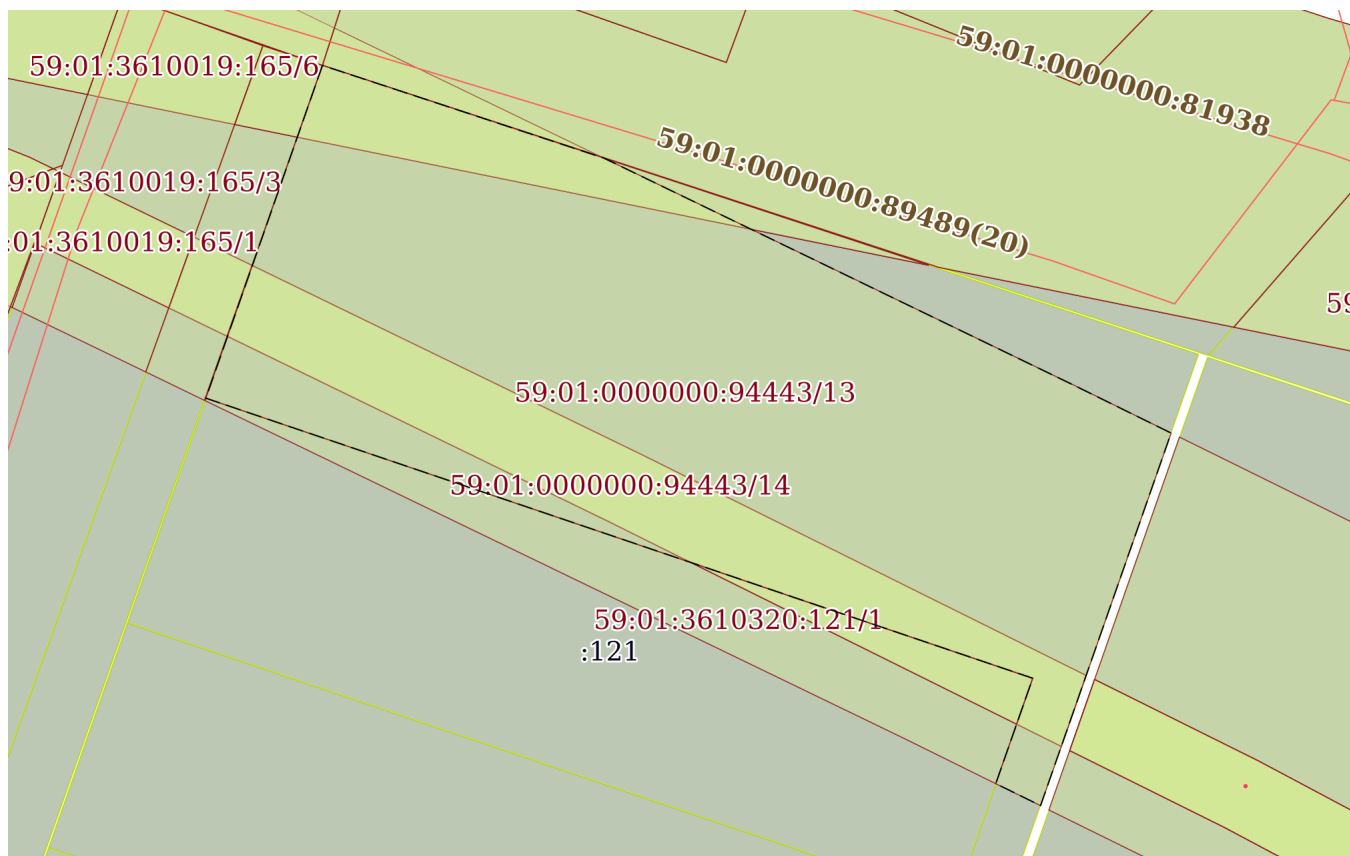
05.05.2026г. № КУВИ-001/2026-61367032

Кадастровый номер:

59:01:0000000:94443

План (чертеж, схема) части земельного участка

Учетный номер части: 59:01:0000000:94443/13



Масштаб 1:400

Условные обозначения:



ДОКУМЕНТ ПОДПИСАН
ЭЛЕКТРОННОЙ ПОДПИСЬЮ

Сертификат: 83997148184797998005552191040001978443

Владелец: ПУБЛИЧНО-ПРАВОВАЯ КОМПАНИЯ

РОСКАДАСТР

Действителен: с 24.12.2025 по 19.03.2027

полное наименование должности

инициалы, фамилия

Земельный участок

вид объекта недвижимости

Лист № 7 раздела 4

Всего листов раздела 4: 21

Всего разделов: 8

Всего листов выписки: 107


05.05.2026г. № КУВИ-001/2026-61367032

Кадастровый номер:

59:01:0000000:94443

План (чертеж, схема) части земельного участка

Учетный номер части: 59:01:0000000:94443/14



Масштаб 1:300

Условные обозначения:



ДОКУМЕНТ ПОДПИСАН
ЭЛЕКТРОННОЙ ПОДПИСЬЮ

Сертификат: 83997148184797998005552191040001978443

Владелец: ПУБЛИЧНО-ПРАВОВАЯ КОМПАНИЯ

РОСКАДАСТР

Действителен: с 24.12.2025 по 19.03.2027

полное наименование должности

инициалы, фамилия

Земельный участок

вид объекта недвижимости

Лист № 8 раздела 4

Всего листов раздела 4: 21

Всего разделов: 8

Всего листов выписки: 107

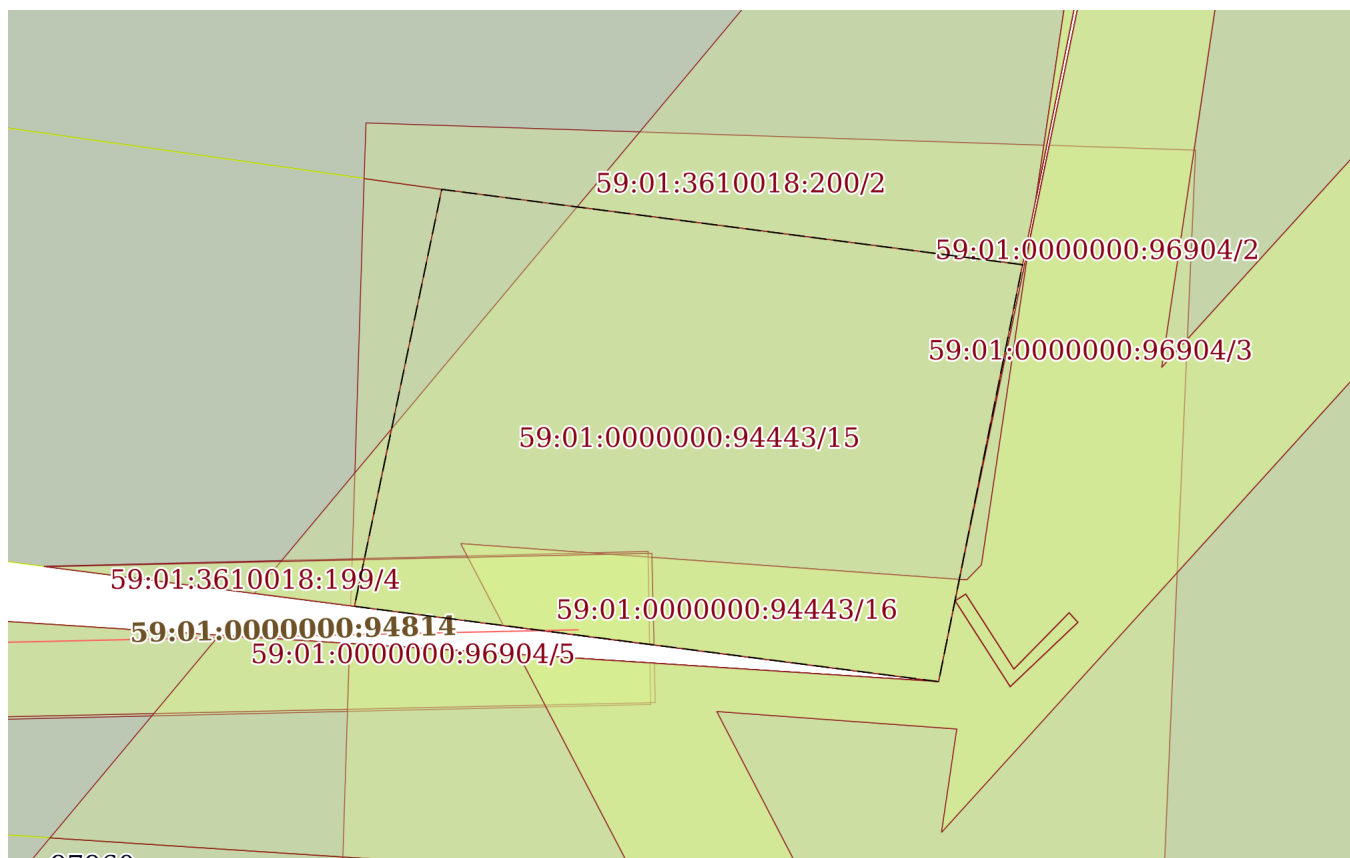
05.05.2026г. № КУВИ-001/2026-61367032

Кадастровый номер:

59:01:0000000:94443

План (чертеж, схема) части земельного участка

Учетный номер части: 59:01:0000000:94443/15



Масштаб 1:200

Условные обозначения:



ДОКУМЕНТ ПОДПИСАН
ЭЛЕКТРОННОЙ ПОДПИСЬЮ

Сертификат: 83997148184797998005552191040001978443

Владелец: ПУБЛИЧНО-ПРАВОВАЯ КОМПАНИЯ

РОСКАДАСТР

Действителен: с 24.12.2025 по 19.03.2027

полное наименование должности

инициалы, фамилия

Земельный участок

вид объекта недвижимости

Лист № 9 раздела 4

Всего листов раздела 4: 21

Всего разделов: 8

Всего листов выписки: 107

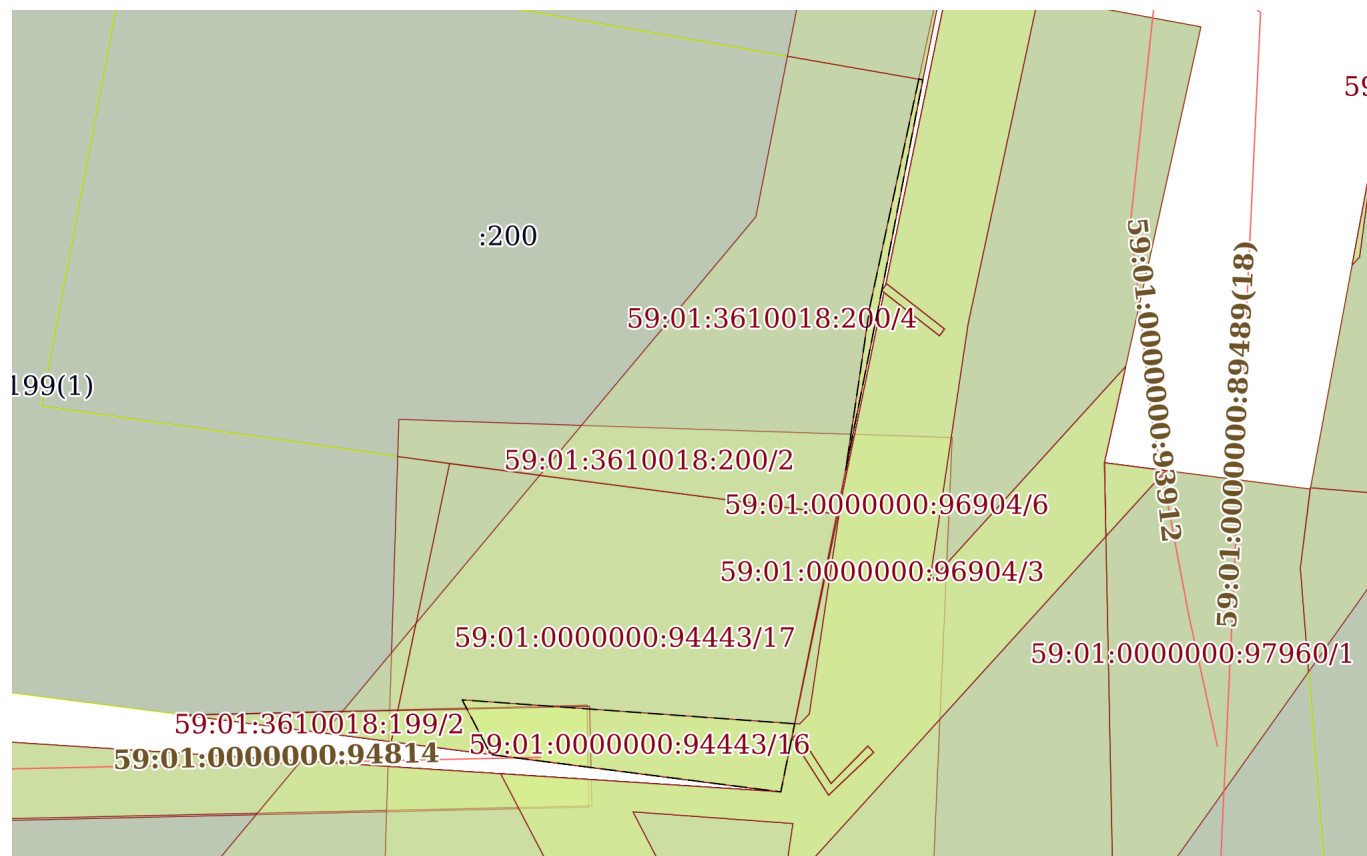
05.05.2026г. № КУВИ-001/2026-61367032

Кадастровый номер:

59:01:0000000:94443

План (чертеж, схема) части земельного участка

Учетный номер части: 59:01:0000000:94443/16



Масштаб 1:300

Условные обозначения:



ДОКУМЕНТ ПОДПИСАН
ЭЛЕКТРОННОЙ ПОДПИСЬЮ

Сертификат: 83997148184797998005552191040001978443

Владелец: ПУБЛИЧНО-ПРАВОВАЯ КОМПАНИЯ

РОСКАДАСТР

Действителен: с 24.12.2025 по 19.03.2027

полное наименование должности

инициалы, фамилия

Земельный участок

вид объекта недвижимости

Лист № 10 раздела 4

Всего листов раздела 4: 21

Всего разделов: 8

Всего листов выписки: 107

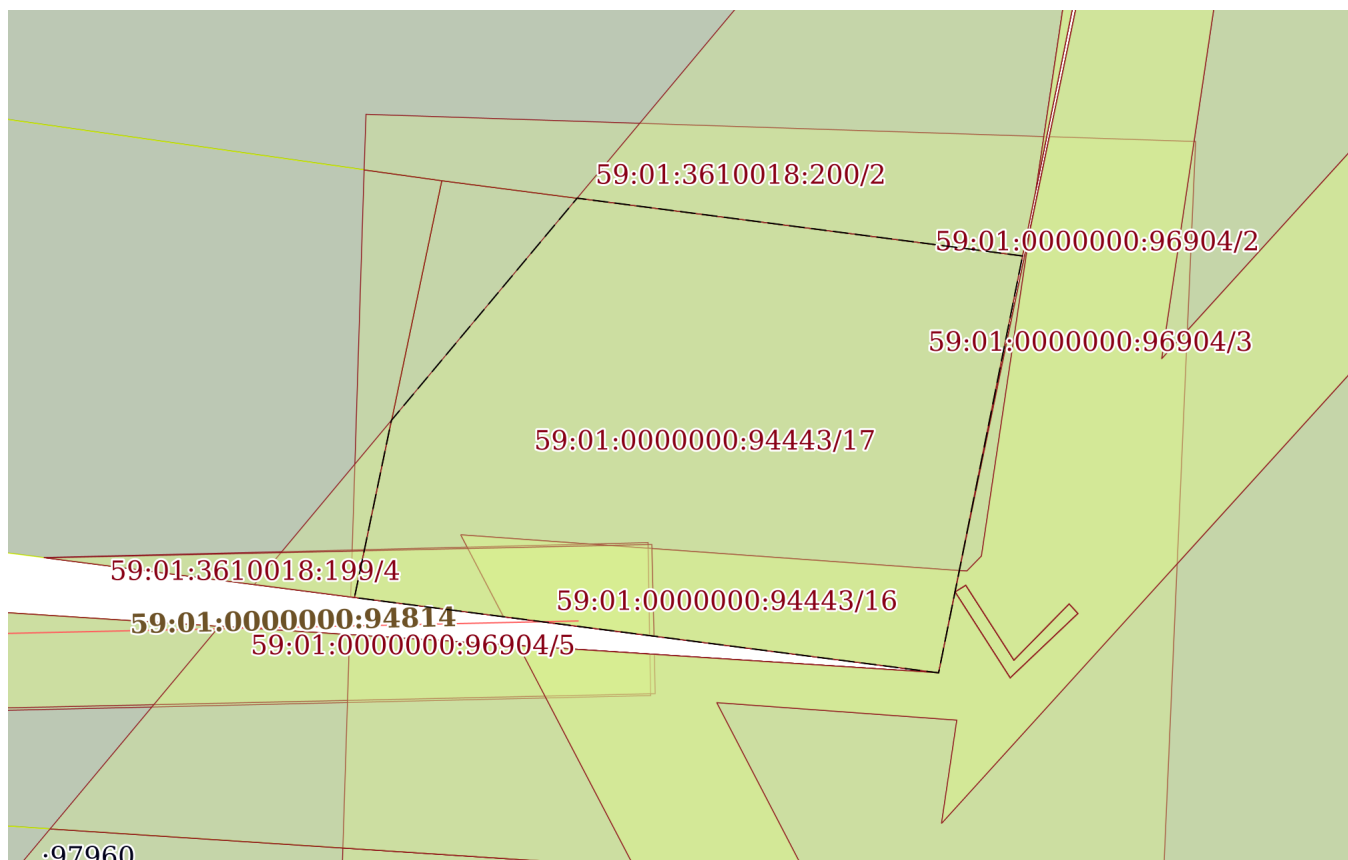
05.05.2026г. № КУВИ-001/2026-61367032

Кадастровый номер:

59:01:0000000:94443

План (чертеж, схема) части земельного участка

Учетный номер части: 59:01:0000000:94443/17



Масштаб 1:200

Условные обозначения:



ДОКУМЕНТ ПОДПИСАН
ЭЛЕКТРОННОЙ ПОДПИСЬЮ

Сертификат: 83997148184797998005552191040001978443

Владелец: ПУБЛИЧНО-ПРАВОВАЯ КОМПАНИЯ

РОСКАДАСТР

Действителен: с 24.12.2025 по 19.03.2027

полное наименование должности

инициалы, фамилия

Земельный участок

вид объекта недвижимости

Лист № 11 раздела 4

Всего листов раздела 4: 21

Всего разделов: 8

Всего листов выписки: 107

05.05.2026г. № КУВИ-001/2026-61367032

Кадастровый номер:

59:01:0000000:94443

План (чертеж, схема) части земельного участка

Учетный номер части: 59:01:0000000:94443/18



Масштаб 1:500

Условные обозначения:



ДОКУМЕНТ ПОДПИСАН
ЭЛЕКТРОННОЙ ПОДПИСЬЮ

Сертификат: 83997148184797998005552191040001978443
Владелец: ПУБЛИЧНО-ПРАВОВАЯ КОМПАНИЯ
РОСКАДАСТР
Действителен: с 24.12.2025 по 19.03.2027

полное наименование должности

инициалы, фамилия

Земельный участок

вид объекта недвижимости

Лист № 12 раздела 4

Всего листов раздела 4: 21

Всего разделов: 8

Всего листов выписки: 107

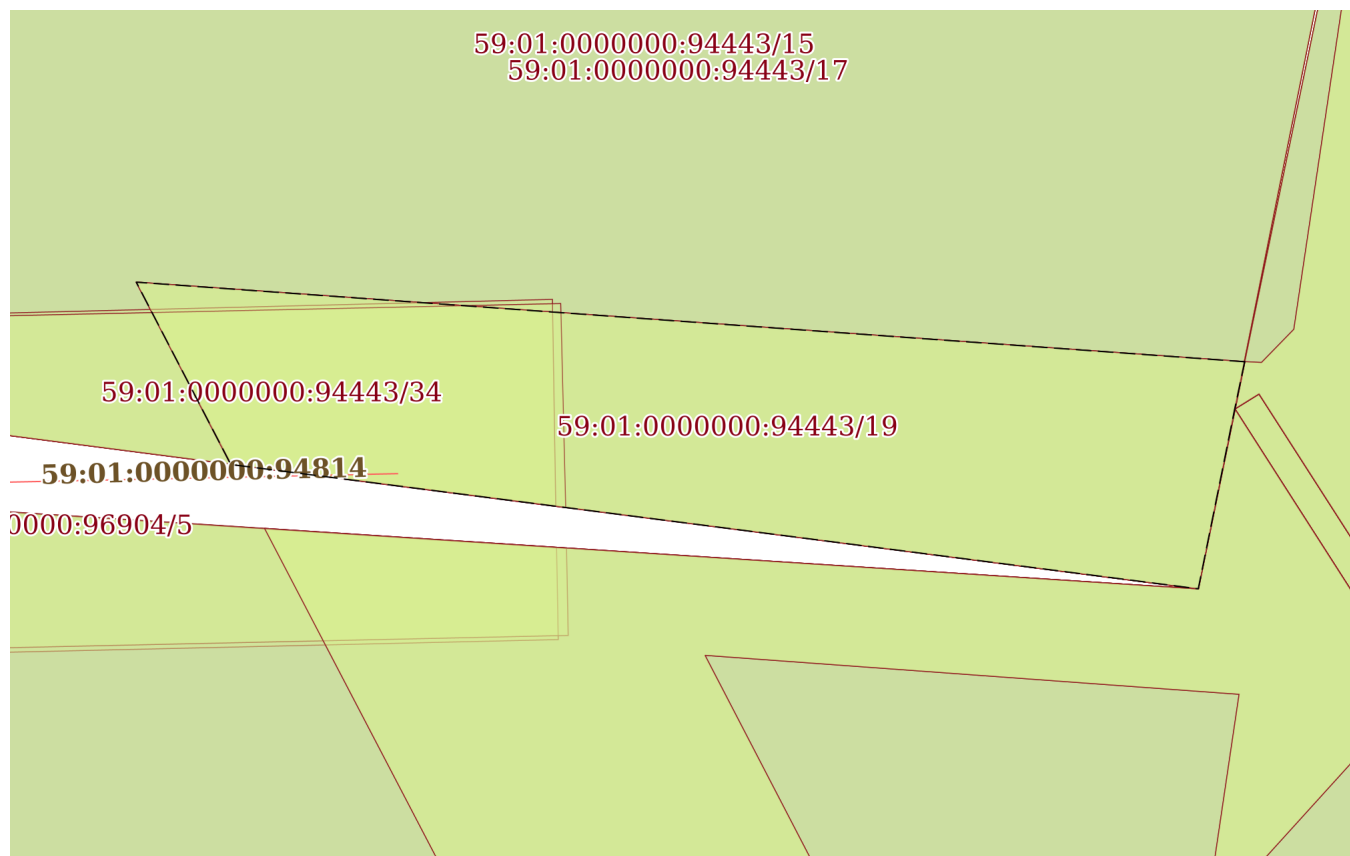
05.05.2026г. № КУВИ-001/2026-61367032

Кадастровый номер:

59:01:0000000:94443

План (чертеж, схема) части земельного участка

Учетный номер части: 59:01:0000000:94443/19



Масштаб 1:90

Условные обозначения:



ДОКУМЕНТ ПОДПИСАН
ЭЛЕКТРОННОЙ ПОДПИСЬЮ

Сертификат: 83997148184797998005552191040001978443
Владелец: ПУБЛИЧНО-ПРАВОВАЯ КОМПАНИЯ
РОСКАДАСТ
Действителен: с 24.12.2025 по 19.03.2027

полное наименование должности

инициалы, фамилия

Земельный участок

вид объекта недвижимости

Лист № 13 раздела 4

Всего листов раздела 4: 21

Всего разделов: 8

Всего листов выписки: 107

05.05.2026г. № КУВИ-001/2026-61367032

Кадастровый номер:

59:01:0000000:94443

План (чертеж, схема) части земельного участка

Учетный номер части: 59:01:0000000:94443/20



Масштаб 1:400

Условные обозначения:



ДОКУМЕНТ ПОДПИСАН
ЭЛЕКТРОННОЙ ПОДПИСЬЮ

Сертификат: 83997148184797998005552191040001978443

Владелец: ПУБЛИЧНО-ПРАВОВАЯ КОМПАНИЯ

РОСКАДАСТР

Действителен: с 24.12.2025 по 19.03.2027

полное наименование должности

инициалы, фамилия

Земельный участок

вид объекта недвижимости

Лист № 14 раздела 4

Всего листов раздела 4: 21

Всего разделов: 8

Всего листов выписки: 107

05.05.2026г. № КУВИ-001/2026-61367032

Кадастровый номер:

59:01:0000000:94443

План (чертеж, схема) части земельного участка

Учетный номер части: 59:01:0000000:94443/21



Масштаб 1:400

Условные обозначения:

ДОКУМЕНТ ПОДПИСАН
ЭЛЕКТРОННОЙ ПОДПИСЬЮ

Сертификат: 83997148184797998005552191040001978443

Владелец: ПУБЛИЧНО-ПРАВОВАЯ КОМПАНИЯ

РОСКАДАСТР

Действителен: с 24.12.2025 по 19.03.2027

полное наименование должности

инициалы, фамилия

Земельный участок

вид объекта недвижимости

Лист № 15 раздела 4

Всего листов раздела 4: 21

Всего разделов: 8

Всего листов выписки: 107

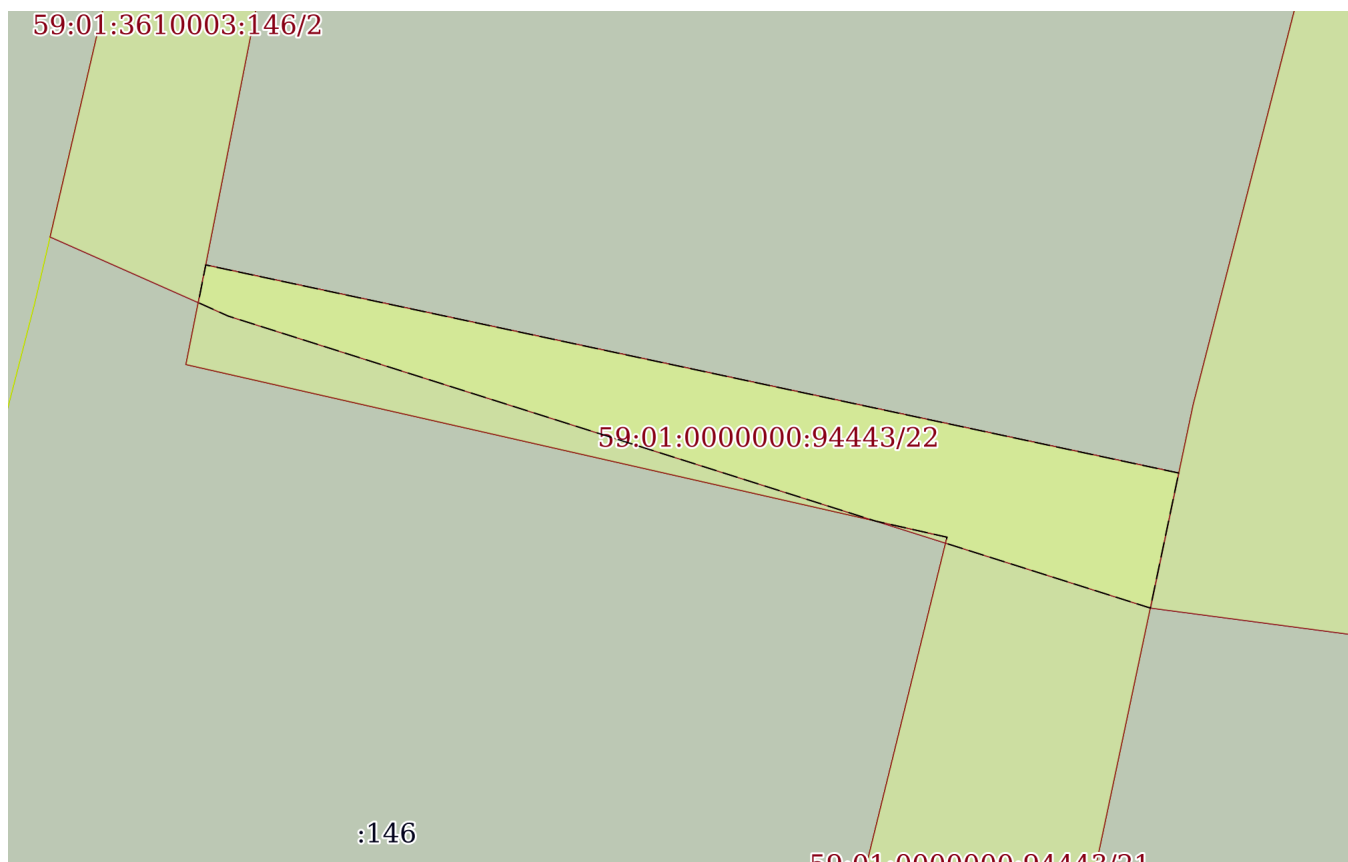
05.05.2026г. № КУВИ-001/2026-61367032

Кадастровый номер:

59:01:0000000:94443

План (чертеж, схема) части земельного участка

Учетный номер части: 59:01:0000000:94443/22



Масштаб 1:200

Условные обозначения:



ДОКУМЕНТ ПОДПИСАН
ЭЛЕКТРОННОЙ ПОДПИСЬЮ

Сертификат: 83997148184797998005552191040001978443

Владелец: ПУБЛИЧНО-ПРАВОВАЯ КОМПАНИЯ

РОСКАДАСТР

Действителен: с 24.12.2025 по 19.03.2027

полное наименование должности

инициалы, фамилия

Земельный участок

вид объекта недвижимости

Лист № 16 раздела 4

Всего листов раздела 4: 21

Всего разделов: 8

Всего листов выписки: 107

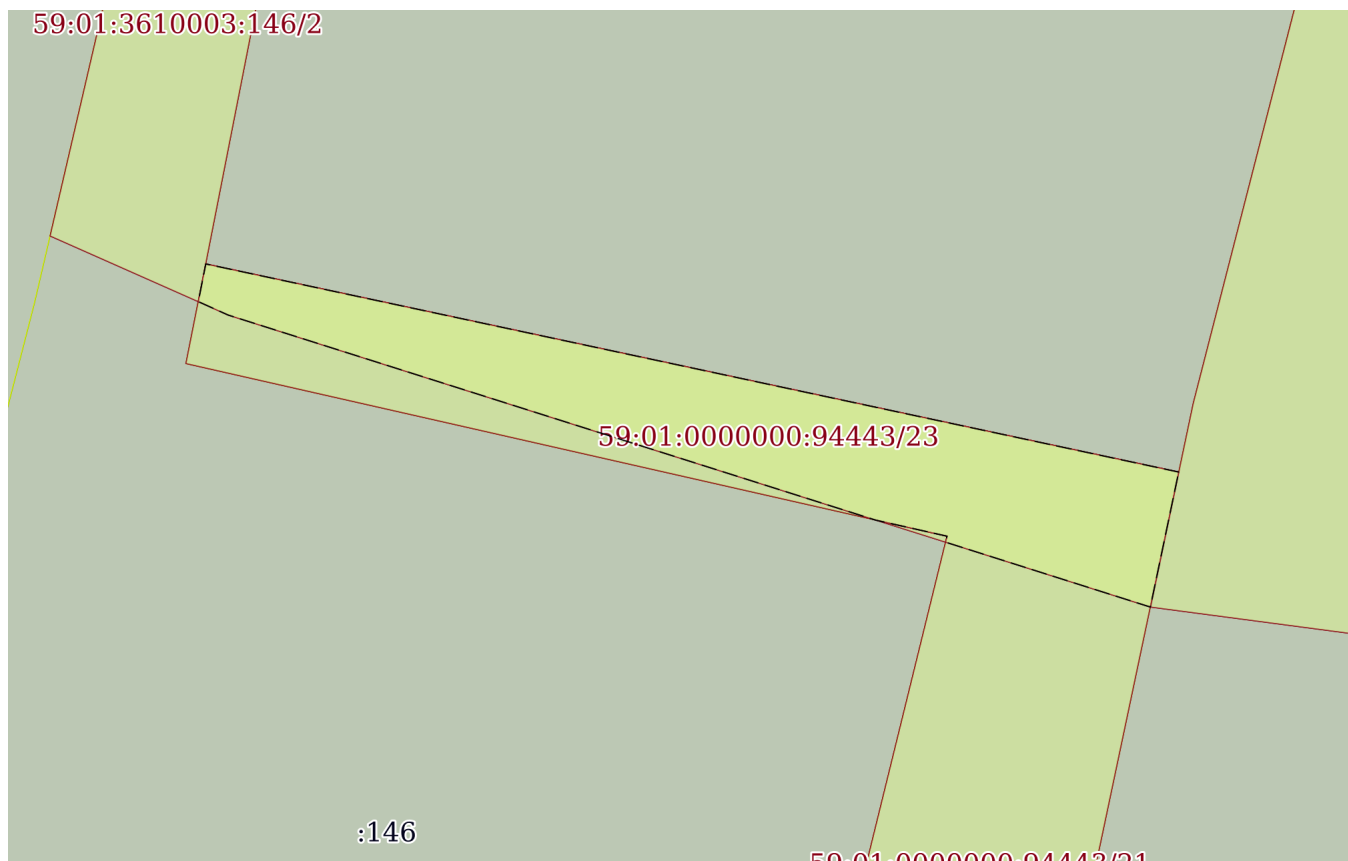
05.05.2026г. № КУВИ-001/2026-61367032

Кадастровый номер:

59:01:0000000:94443

План (чертеж, схема) части земельного участка

Учетный номер части: 59:01:0000000:94443/23



Масштаб 1:200

Условные обозначения:



ДОКУМЕНТ ПОДПИСАН
ЭЛЕКТРОННОЙ ПОДПИСЬЮ

Сертификат: 83997148184797998005552191040001978443

Владелец: ПУБЛИЧНО-ПРАВОВАЯ КОМПАНИЯ

РОСКАДАСТР

Действителен: с 24.12.2025 по 19.03.2027

полное наименование должности

инициалы, фамилия

Земельный участок

вид объекта недвижимости

Лист № 17 раздела 4

Всего листов раздела 4: 21

Всего разделов: 8

Всего листов выписки: 107

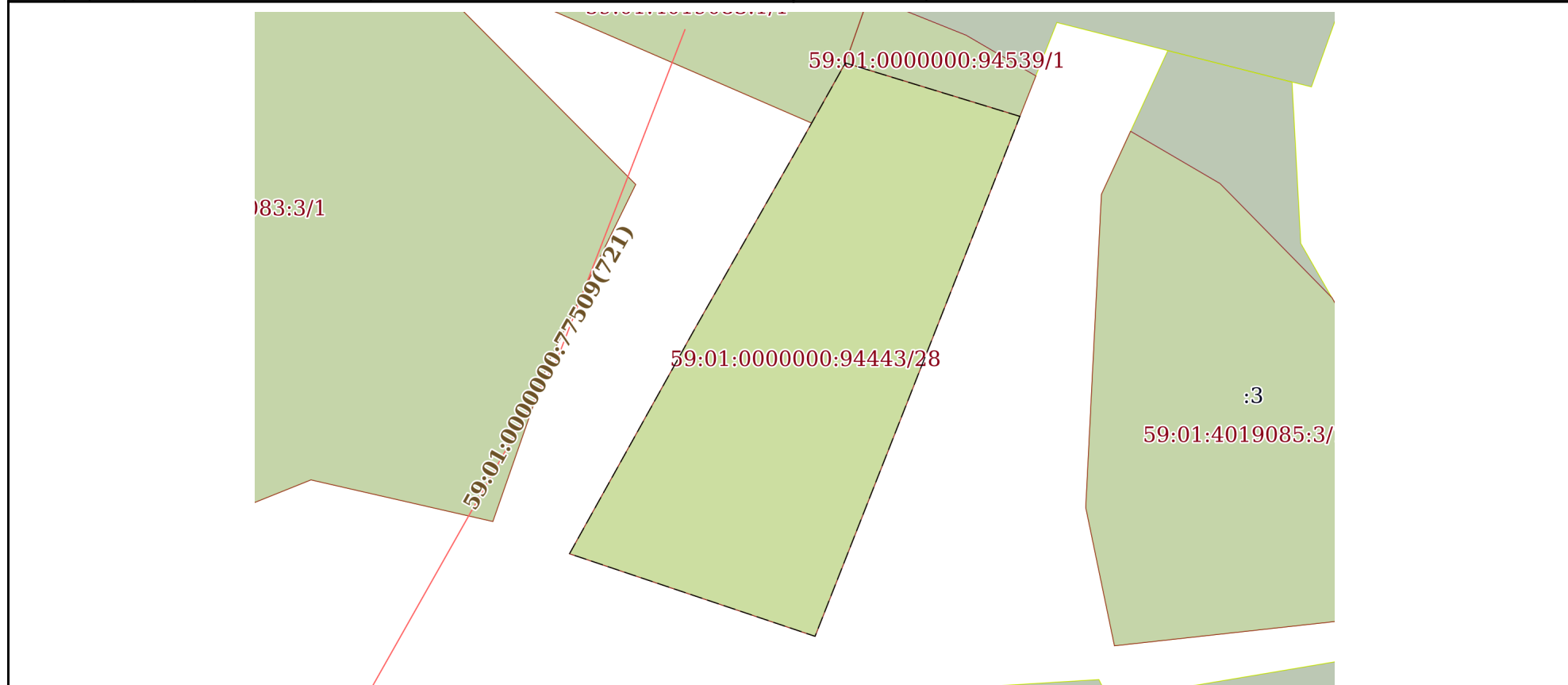
05.05.2026г. № КУВИ-001/2026-61367032

Кадастровый номер:

59:01:0000000:94443

План (чертеж, схема) части земельного участка

Учетный номер части: 59:01:0000000:94443/28



Масштаб 1:400

Условные обозначения:



ДОКУМЕНТ ПОДПИСАН
ЭЛЕКТРОННОЙ ПОДПИСЬЮ

Сертификат: 83997148184797998005552191040001978443

Владелец: ПУБЛИЧНО-ПРАВОВАЯ КОМПАНИЯ

РОСКАДАСТР

Действителен: с 24.12.2025 по 19.03.2027

полное наименование должности

инициалы, фамилия

Земельный участок			
вид объекта недвижимости			
Лист № 18 раздела 4	Всего листов раздела 4: 21	Всего разделов: 8	Всего листов выписки: 107
05.05.2026г. № КУВИ-001/2026-61367032			
Кадастровый номер:		59:01:0000000:94443	
План (чертеж, схема) части земельного участка		Учетный номер части: 59:01:0000000:94443/31	
Масштаб 1:400	Условные обозначения:		

	 <p>ДОКУМЕНТ ПОДПИСАН ЭЛЕКТРОННОЙ ПОДПИСЬЮ</p> <p>Сертификат: 83997148184797998005552191040001978443 Владелец: ПУБЛИЧНО-ПРАВОВАЯ КОМПАНИЯ РОСКАДАСТР Действителен: с 24.12.2025 по 19.03.2027</p>	
полное наименование должности	инициалы, фамилия	

Земельный участок

вид объекта недвижимости

Лист № 19 раздела 4

Всего листов раздела 4: 21

Всего разделов: 8

Всего листов выписки: 107


05.05.2026г. № КУВИ-001/2026-61367032

Кадастровый номер:

59:01:0000000:94443

План (чертеж, схема) части земельного участка

Учетный номер части: 59:01:0000000:94443/32



Масштаб 1:300

Условные обозначения:

ДОКУМЕНТ ПОДПИСАН
ЭЛЕКТРОННОЙ ПОДПИСЬЮ

Сертификат: 83997148184797998005552191040001978443

Владелец: ПУБЛИЧНО-ПРАВОВАЯ КОМПАНИЯ

РОСКАДАСТР

Действителен: с 24.12.2025 по 19.03.2027

полное наименование должности

инициалы, фамилия

Земельный участок

вид объекта недвижимости

Лист № 20 раздела 4

Всего листов раздела 4: 21

Всего разделов: 8

Всего листов выписки: 107

05.05.2026г. № КУВИ-001/2026-61367032

Кадастровый номер:

59:01:0000000:94443

План (чертеж, схема) части земельного участка

Учетный номер части: 59:01:0000000:94443/33

59:01:0000000:94443/33

Масштаб 1:300

Условные обозначения:



ДОКУМЕНТ ПОДПИСАН
ЭЛЕКТРОННОЙ ПОДПИСЬЮ

Сертификат: 83997148184797998005552191040001978443

Владелец: ПУБЛИЧНО-ПРАВОВАЯ КОМПАНИЯ

РОСКАДАСТР

Действителен: с 24.12.2025 по 19.03.2027

полное наименование должности

инициалы, фамилия

Земельный участок

вид объекта недвижимости

Лист № 21 раздела 4

Всего листов раздела 4: 21

Всего разделов: 8

Всего листов выписки: 107

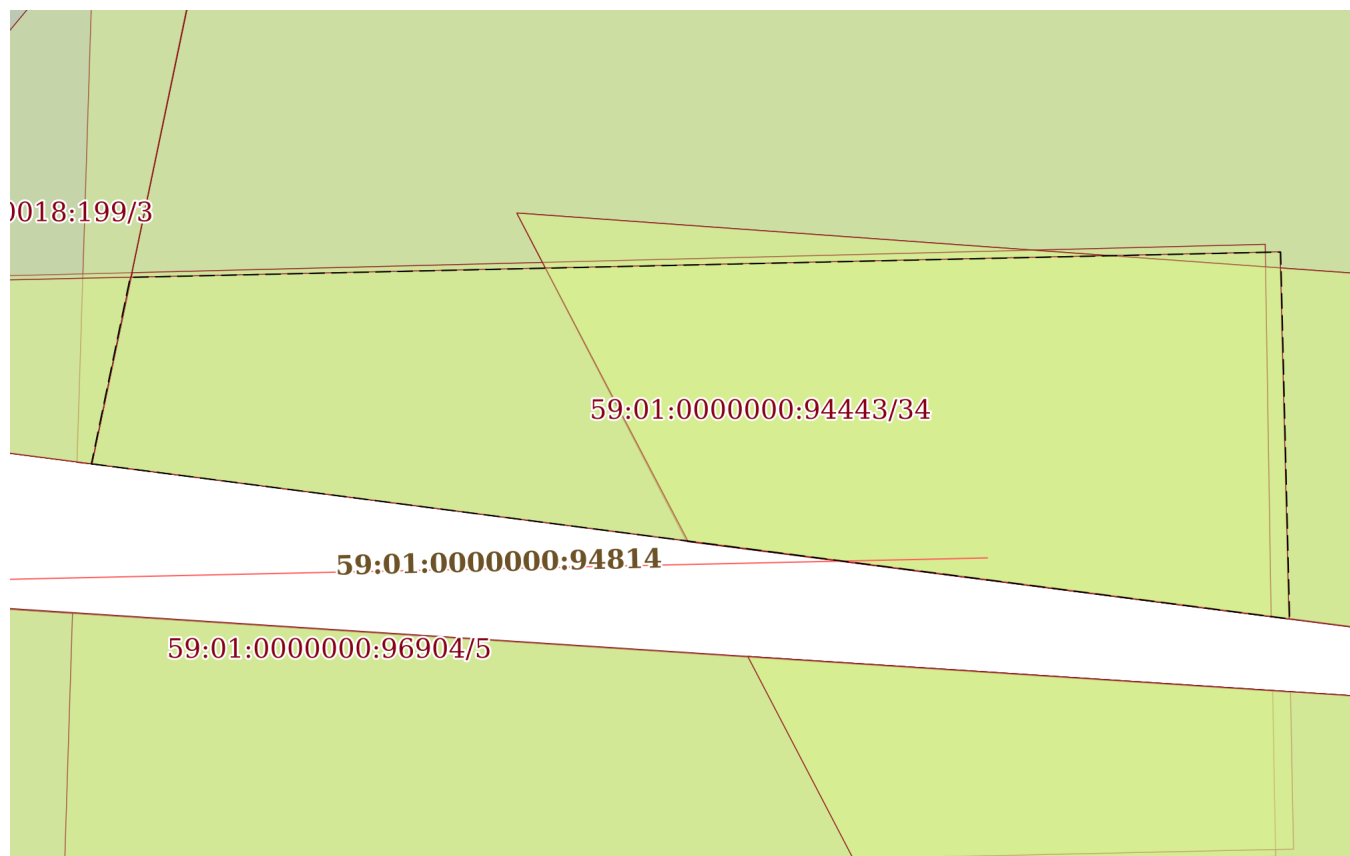
05.05.2026г. № КУВИ-001/2026-61367032

Кадастровый номер:

59:01:0000000:94443

План (чертеж, схема) части земельного участка

Учетный номер части: 59:01:0000000:94443/34



Масштаб 1:50

Условные обозначения:

ДОКУМЕНТ ПОДПИСАН
ЭЛЕКТРОННОЙ ПОДПИСЬЮ

Сертификат: 83997148184797998005552191040001978443

Владелец: ПУБЛИЧНО-ПРАВОВАЯ КОМПАНИЯ

РОСКАДАСТР

Действителен: с 24.12.2025 по 19.03.2027


полное наименование должности

инициалы, фамилия

Выписка из Единого государственного реестра недвижимости об объекте недвижимости
Сведения о частях земельного участка

Земельный участок			
вид объекта недвижимости			
Лист № 1 раздела 4.1	Всего листов раздела 4.1: 29	Всего разделов: 8	Всего листов выписки: 107
05.05.2026г. № КУВИ-001/2026-61367032			
Кадастровый номер:		59:01:0000000:94443	

Учетный номер части	Площадь, м2	Содержание ограничения в использовании или ограничения права на объект недвижимости или обременения объекта недвижимости
1	2	3
59:01:0000000:94443/3	4545	<p>вид ограничения (обременения): ограничения прав на земельный участок, предусмотренные статьей 56 Земельного кодекса Российской Федерации;</p> <p>Срок действия: не установлен;</p> <p>реквизиты документа-основания: постановление "Об утверждении Федеральных правил использования воздушного пространства Российской Федерации" от 11.03.2010 № 138 выдан: Правительство Российской Федерации;</p> <p>Содержание ограничения (обременения): Постановление Правительства РФ от 11.03.2010 N 138 "Об утверждении Федеральных правил использования воздушного пространства Российской Федерации": "Запрещается размещать в полосах воздушных подходов на удалении до 30 км, а вне полос воздушных подходов - до 15 км от контрольной точки аэродрома объекты выбросов (размещения) отходов, животноводческие фермы, скотобойни и другие объекты, способствующие привлечению и массовому скоплению птиц.";</p> <p>Реестровый номер границы: 59:32-6.553;</p> <p>Вид объекта реестра границ: Зона с особыми условиями использования территории;</p> <p>Вид зоны по документу: Зона с особыми условиями использования - Приаэродромная территория аэродрома аэропорта Большое Савино; Тип зоны: Охранная зона транспорта</p>
59:01:0000000:94443/4	91	<p>вид ограничения (обременения): ограничения прав на земельный участок, предусмотренные статьей 56 Земельного кодекса Российской Федерации;</p> <p>Срок действия: не установлен;</p> <p>реквизиты документа-основания: постановление «О порядке установления охранных зон объектов электросетевого хозяйства и особых условий использования земельных участков, расположенных в границах таких зон» от 24.02.2009 № 160 выдан: Правительство Российской Федерации;</p> <p>Содержание ограничения (обременения): Постановление от 24.02.2009 №160 «О порядке установления охранных зон объектов электросетевого хозяйства и особых условий использования земельных участков, расположенных в границах таких зон»;</p>

	 <p>ДОКУМЕНТ ПОДПИСАН ЭЛЕКТРОННОЙ ПОДПИСЬЮ</p> <p>Сертификат: 83997148184797998005552191040001978443</p> <p>Владелец: ПУБЛИЧНО-ПРАВОВАЯ КОМПАНИЯ РОСКАДАСТР</p> <p>Действителен: с 24.12.2025 по 19.03.2027</p>	
полное наименование должности	инициалы, фамилия	

Земельный участок	
вид объекта недвижимости	
Лист № 2 раздела 4.1	Всего листов раздела 4.1: 29
Всего разделов: 8	
Всего листов выписки: 107	
05.05.2026г. № КУВИ-001/2026-61367032	
Кадастровый номер:	59:01:0000000:94443
	<p>Реестровый номер границы: 59:01-6.4737;</p> <p>Вид объекта реестра границ: Зона с особыми условиями использования территории;</p> <p>Вид зоны по документу: ОХРАННАЯ ЗОНА ВЛ 6 КВ Ф. ВЧ; Тип зоны: Охранная зона инженерных коммуникаций</p>
59:01:0000000:94443/10	312 <p>вид ограничения (обременения): ограничения прав на земельный участок, предусмотренные статьей 56 Земельного кодекса Российской Федерации;</p> <p>Срок действия: не установлен;</p> <p>реквизиты документа-основания: постановление «О порядке установления охранных зон объектов электросетевого хозяйства и особых условий использования земельных участков, расположенных в границах таких зон» от 24.02.2009 № 160 выдан: Правительство РФ;</p> <p>Содержание ограничения (обременения): Ограничение в использовании объектов недвижимости в границах охранной зоны ВЛ 110 кВ Голованы-Рассохинская № 1, 2 в соответствии с Постановлением от 24.02.2009 №160 «О порядке установления охранных зон объектов электросетевого хозяйства и особых условий использования земельных участков, расположенных в границах таких зон»;</p> <p>Реестровый номер границы: 59:01-6.3149;</p> <p>Вид объекта реестра границ: Зона с особыми условиями использования территории;</p> <p>Вид зоны по документу: ОХРАННАЯ ЗОНА ВЛ 110 кВ Голованы-Рассохинская № 1, 2; Тип зоны: Охранная зона инженерных коммуникаций</p>
59:01:0000000:94443/11	174 <p>вид ограничения (обременения): ограничения прав на земельный участок, предусмотренные статьей 56 Земельного кодекса Российской Федерации;</p> <p>Срок действия: не установлен;</p> <p>реквизиты документа-основания: распоряжение Об установлении публичного сервитута в отдельных целях от 24.01.2022 № 21-01-03-208 выдан: ЗАМЕСТИТЕЛЬ ГЛАВЫ АДМИНИСТРАЦИИ ГОРОДА ПЕРМИ-НАЧАЛЬНИК ДЕПАРТАМЕНТА ЗЕМЕЛЬНЫХ ОТНОШЕНИЙ;</p> <p>Содержание ограничения (обременения): Публичный сервитут для размещения объекта электросетевого хозяйства ВЛ 0,4 кВ от ТП - 4301, входящего в состав электросетевого комплекса «Подстанция 35/6 кВ «Река» с кадастровым номером 59:01:0000000:10631, на срок 48 лет 11 месяцев;</p> <p>Реестровый номер границы: 59:01-6.8730;</p> <p>Вид объекта реестра границ: Зона с особыми условиями использования территории;</p>



ДОКУМЕНТ ПОДПИСАН
ЭЛЕКТРОННОЙ ПОДПИСЬЮ

Сертификат: 83997148184797998005552191040001978443
Владелец: ПУБЛИЧНО-ПРАВОВАЯ КОМПАНИЯ
РОСКАДАСТР
Действителен: с 24.12.2025 по 19.03.2027

полное наименование должности

инициалы, фамилия

Земельный участок			
вид объекта недвижимости			
Лист № 3 раздела 4.1	Всего листов раздела 4.1: 29	Всего разделов: 8	Всего листов выписки: 107

05.05.2026г. № КУВИ-001/2026-61367032

Кадастровый номер: 59:01:0000000:94443

		Вид зоны по документу: Публичный сервитут для размещения объекта электросетевого хозяйства «Электросетевой комплекс Подстанция 35/6 кВ «Река» (ВЛ 0,4 кВ от ТП 4301); Тип зоны: Зона публичного сервитута
59:01:0000000:94443/12	70	<p>вид ограничения (обременения): ограничения прав на земельный участок, предусмотренные статьей 56 Земельного кодекса Российской Федерации;</p> <p>Срок действия: не установлен;</p> <p>реквизиты документа-основания: постановление О порядке установления охранных зон объектов электросетевого хозяйства и особых условий использования земельных участков, расположенных в границах таких зон от 24.02.2009 № 160 выдан: Правительство Российской Федерации;</p> <p>Содержание ограничения (обременения): Пункты 8, 9, 11 Правил установления охранных зон объектов электросетевого хозяйства и особых условий использования земельных участков, расположенных в границах таких зон, утвержденных постановлением Правительства РФ от 24 февраля 2009 г. № 160 (в редакции от 18 февраля 2023 г.). В охранных зонах запрещается осуществлять любые действия, которые могут нарушить безопасную работу объектов электросетевого хозяйства, в том числе привести к их повреждению или уничтожению, и (или) повлечь причинение вреда жизни, здоровью граждан и имуществу физических или юридических лиц, а также повлечь нанесение экологического ущерба и возникновение пожаров, в том числе: а) набрасывать на провода и опоры воздушных линий электропередачи посторонние предметы, а также подниматься на опоры воздушных линий электропередачи; б) проводить работы, угрожающие повреждению объектов электросетевого хозяйства, размещать объекты и предметы, которые могут препятствовать доступу обслуживающего персонала и техники к объектам электроэнергетики, без сохранения и (или) создания, в том числе в соответствии с требованиями нормативно-технических документов, необходимых для такого доступа проходов и подъездов в целях обеспечения эксплуатации оборудования, зданий и сооружений объектов электроэнергетики, проведения работ по ликвидации аварий и устранению их последствий на всем протяжении границы объекта электроэнергетики; в) находиться в пределах огороженной территории и помещениях распределительных устройств и подстанций, открывать двери и люки распределительных устройств и подстанций, производить переключения и подключения в электрических сетях (указанное требование не распространяется на работников, занятых выполнением разрешенных в установленном порядке работ), разводить огонь в пределах охранных зон вводных и распределительных устройств, подстанций, воздушных линий электропередачи, а также в охранных зонах кабельных линий электропередачи; г) размещать свалки; д) производить работы ударными механизмами, сбрасывать тяжести массой свыше 5 тонн, производить сброс и слив едких и коррозионных веществ и горюче-смазочных материалов (в охранных зонах подземных кабельных линий электропередачи); е) убирать, уничтожать, перемещать, засыпать и повреждать предупреждающие и информационные знаки (либо предупреждающие и информационные надписи, нанесенные на объекты электроэнергетики); ж) производить переключения и подключения в электрических сетях (указанное требование не распространяется на работников,</p>



ДОКУМЕНТ ПОДПИСАН
ЭЛЕКТРОННОЙ ПОДПИСЬЮ

Сертификат: 83997148184797998005552191040001978443

Владелец: ПУБЛИЧНО-ПРАВОВАЯ КОМПАНИЯ

РОСКАДАСТР

Действителен: с 24.12.2025 по 19.03.2027

полное наименование должности

инициалы, фамилия

Земельный участок			
вид объекта недвижимости			
Лист № 4 раздела 4.1	Всего листов раздела 4.1: 29	Всего разделов: 8	Всего листов выписки: 107
05.05.2026г. № КУВИ-001/2026-61367032			
Кадастровый номер:		59:01:0000000:94443	
		<p>занятых выполнением разрешенных в установленном порядке работ); з) осуществлять использование земельных участков в качестве испытательных полигонов, мест уничтожения вооружения и захоронения отходов, возникающих в связи с использованием, производством, ремонтом или уничтожением вооружений или боеприпасов. В охранных зонах, установленных для объектов электросетевого хозяйства напряжением свыше 1000 вольт, помимо действий, предусмотренных пунктом 8 настоящих Правил, запрещается: а) складировать или размещать хранилища любых, в том числе горюче-смазочных, материалов; б) размещать детские и спортивные площадки, стадионы, рынки, торговые точки, полевые станы, загоны для скота, гаражи и стоянки всех видов машин и механизмов, проводить любые мероприятия, связанные с большим скоплением людей, не занятых выполнением разрешенных в установленном порядке работ в) использовать (запускать) любые летательные аппараты, в том числе воздушных змеев, спортивные модели летательных аппаратов (в охранных зонах воздушных линий электропередачи); г) бросать якоря с судов и осуществлять их проход с отданными якорями, цепями, лотами, волокушами и тралами (в охранных зонах подводных кабельных линий электропередачи); д) осуществлять проход судов с поднятыми стрелами кранов и других механизмов (в охранных зонах воздушных линий электропередачи); е) осуществлять остановку транспортных средств на автомобильных дорогах в местах пересечения с воздушными линиями электропередачи с проектным номинальным классом напряжения 330 кВ и выше (исключительно в охранных зонах воздушных линий электропередачи); ж) устанавливать рекламные конструкции.;</p> <p>Реестровый номер границы: 59:01-6.1825;</p> <p>Вид объекта реестра границ: Зона с особыми условиями использования территории;</p> <p>Вид зоны по документу: Охранная зона ВЛ -35 КВ «ГОЛОВАНЫ-РЕКА», ЦЕПЬ №1,2; Тип зоны: Охранная зона объектов электроэнергетики (объектов электросетевого хозяйства и объектов по производству электрической энергии)</p>	
59:01:0000000:94443/13	887	<p>вид ограничения (обременения): ограничения прав на земельный участок, предусмотренные статьей 56 Земельного кодекса Российской Федерации;</p> <p>Срок действия: не установлен;</p> <p>реквизиты документа-основания: постановление "О порядке установления охранных зон объектов электросетевого хозяйства и особых условий использования земельных участков, расположенных в границах таких зон" от 24.02.2009 № 160 выдан: Правительство Российской Федерации;</p> <p>Содержание ограничения (обременения): Постановление от 24.02.2009 №160 «О порядке установления охранных зон объектов электросетевого хозяйства и особых условий использования земельных участков, расположенных в границах таких зон»;</p> <p>Реестровый номер границы: 59:01-6.3039;</p> <p>Вид объекта реестра границ: Зона с особыми условиями использования территории;</p>	



ДОКУМЕНТ ПОДПИСАН
ЭЛЕКТРОННОЙ ПОДПИСЬЮ

Сертификат: 83997148184797998005552191040001978443

Владелец: ПУБЛИЧНО-ПРАВОВАЯ КОМПАНИЯ

РОСКАДАСТР

Действителен: с 24.12.2025 по 19.03.2027

полное наименование должности

инициалы, фамилия

Земельный участок			
вид объекта недвижимости			
Лист № 5 раздела 4.1	Всего листов раздела 4.1: 29	Всего разделов: 8	Всего листов выписки: 107

05.05.2026г. № КУВИ-001/2026-61367032

Кадастровый номер: 59:01:0000000:94443

		Вид зоны по документу: ОХРАННАЯ ЗОНА ЭЛЕКТРИЧЕСКИХ СЕТЕЙ 0,4-10 КВ В Н.П. ГОЛОВАНОВО; Тип зоны: Охранная зона инженерных коммуникаций
59:01:0000000:94443/14	200	<p>вид ограничения (обременения): ограничения прав на земельный участок, предусмотренные статьей 56 Земельного кодекса Российской Федерации;</p> <p>Срок действия: не установлен;</p> <p>реквизиты документа-основания: решение о согласовании границ охранной зоны объекта электросетевого хозяйства от 21.11.2022 № 08/1580 выдан: Федеральная служба по экологическому, техническому и атомному надзору (Ростехнадзор); постановление "О порядке установления охранных зон объектов электросетевого хозяйства и особых условий использования земельных участков, расположенных в границах таких зон" от 24.02.2009 № 160 выдан: Правительство Российской Федерации;</p> <p>Содержание ограничения (обременения): Ограничение в использовании объектов недвижимости в границах зоны с особыми условиями использования территории «Электросетевой комплекс Подстанция 35/6 кВ «Река» (ВЛ 0,4 кВ от ТП 4301) устанавливается в соответствии с Постановлением Правительства РФ от 24.02.2009 №160 «О порядке установления охранных зон объектов электросетевого хозяйства и особых условий использования земельных участков, расположенных в границах таких зон». В охранных зонах запрещается осуществлять любые действия, которые могут нарушить безопасную работу объектов электросетевого хозяйства, в том числе привести к их повреждению или уничтожению, и (или) повлечь причинение вреда жизни, здоровью граждан и имуществу физических или юридических лиц, а также повлечь нанесение экологического ущерба и возникновение пожаров, в том числе: а) набрасывать на провода и опоры воздушных линий электропередачи посторонние предметы, а также подниматься на опоры воздушных линий электропередачи; б) размещать любые объекты и предметы (материалы) в пределах созданных в соответствии с требованиями нормативно-технических документов проходов и подъездов для доступа к объектам электросетевого хозяйства, а также проводить любые работы и возводить сооружения, которые могут препятствовать доступу к объектам электросетевого хозяйства, без создания необходимых для такого доступа проходов и подъездов; в) находиться в пределах огороженной территории и помещениях распределительных устройств и подстанций, открывать двери и люки распределительных устройств и подстанций, производить переключения и подключения в электрических сетях (указанное требование не распространяется на работников, занятых выполнением разрешенных в установленном порядке работ), разводить огонь в пределах охранных зон вводных и распределительных устройств, подстанций, воздушных линий электропередачи, а также в охранных зонах кабельных линий электропередачи; г) размещать свалки; д) производить работы ударными механизмами, сбрасывать тяжести массой свыше 5 тонн, производить сброс и слив едких и коррозионных веществ и горюче-смазочных материалов. 10. В пределах охранных зон без письменного решения о согласовании сетевых организаций юридическим и физическим лицам запрещаются: а) строительство, капитальный ремонт,</p>



ДОКУМЕНТ ПОДПИСАН
ЭЛЕКТРОННОЙ ПОДПИСЬЮ

Сертификат: 83997148184797998005552191040001978443

Владелец: ПУБЛИЧНО-ПРАВОВАЯ КОМПАНИЯ

РОСКАДАСТР

Действителен: с 24.12.2025 по 19.03.2027

полное наименование должности

инициалы, фамилия

Земельный участок			
вид объекта недвижимости			
Лист № 6 раздела 4.1	Всего листов раздела 4.1: 29	Всего разделов: 8	Всего листов выписки: 107
05.05.2026г. № КУВИ-001/2026-61367032			
Кадастровый номер:		59:01:0000000:94443	
		<p>реконструкция или снос зданий и сооружений; б) горные, взрывные, мелиоративные работы, в том числе связанные с временным затоплением земель; в) посадка и вырубка деревьев и кустарников; е) проезд машин и механизмов, имеющих общую высоту с грузом или без груза от поверхности дороги более 4,5 метра (в охранных зонах воздушных линий электропередачи); з) полив сельскохозяйственных культур в случае, если высота струи воды может составить свыше 3 метров (в охранных зонах воздушных линий электропередачи); и) полевые сельскохозяйственные работы с применением сельскохозяйственных машин и оборудования высотой более 4 метров. 11. В охранных зонах, установленных для объектов электросетевого хозяйства напряжением до 1000 вольт, помимо действий, предусмотренных пунктом 10 настоящих Правил, без письменного решения о согласовании сетевых организаций запрещается: а) размещать детские и спортивные площадки, стадионы, рынки, торговые точки, полевые станы, загоны для скота, гаражи и стоянки всех видов машин и механизмов, садовые, огородные и дачные земельные участки, объекты садоводческих, огороднических или дачных некоммерческих объединений, объекты жилищного строительства, в том числе индивидуального (в охранных зонах воздушных линий электропередачи); б) складировать или размещать хранилища любых, в том числе горюче-смазочных, материалов. Зона устанавливается бессрочно.;</p> <p>Реестровый номер границы: 59:01-6.1202;</p> <p>Вид объекта реестра границ: Зона с особыми условиями использования территории;</p> <p>Вид зоны по документу: Охранная зона объекта: «Электросетевой комплекс Подстанция 35/6 кВ «Река» (ВЛ 0,4 кВ от ТП 4301); Тип зоны: Охранная зона инженерных коммуникаций; Номер: 59:01-6.1202</p>	
59:01:0000000:94443/15	179	<p>вид ограничения (обременения): ограничения прав на земельный участок, предусмотренные статьей 56 Земельного кодекса Российской Федерации;</p> <p>Срок действия: не установлен;</p> <p>реквизиты документа-основания: постановление "О порядке установления охранных зон объектов электросетевого хозяйства и особых условий использования земельных участков, расположенных в границах таких зон" от 24.02.2009 № 160 выдан: Правительство Российской Федерации;</p> <p>Содержание ограничения (обременения): Ограничение в использовании объектов недвижимости в границах охранной зоны КТП 4100, КТП 4103, КТП 4115, ТП 4118, входящих в состав ЭСК Подстанция 35/6кВ "Река" с линиями электропередачи и трансформаторными подстанциями в соответствии с Постановлением от 24.02.2009 №160 «О порядке установления охранных зон объектов электросетевого хозяйства и особых условий использования земельных участков, расположенных в границах таких зон»;</p> <p>Реестровый номер границы: 59:01-6.1627;</p>	



ДОКУМЕНТ ПОДПИСАН
ЭЛЕКТРОННОЙ ПОДПИСЬЮ

Сертификат: 83997148184797998005552191040001978443

Владелец: ПУБЛИЧНО-ПРАВОВАЯ КОМПАНИЯ

РОСКАДАСТР

Действителен: с 24.12.2025 по 19.03.2027

полное наименование должности

инициалы, фамилия

Земельный участок	
вид объекта недвижимости	
Лист № 7 раздела 4.1	Всего листов раздела 4.1: 29
Всего разделов: 8	
Всего листов выписки: 107	
05.05.2026г. № КУВИ-001/2026-61367032	
Кадастровый номер:	59:01:0000000:94443
59:01:0000000:94443/16	34
59:01:0000000:94443/17	167

Вид объекта реестра границ: Зона с особыми условиями использования территории;
 Вид зоны по документу: Охранная зона КТП 4100, КТП 4103, КТП 4115, ТП 4118, входящих в состав ЭСК Подстанция 35/6кВ "Река" с линиями электропередачи и трансформаторными подстанциями; Тип зоны: Охранная зона инженерных коммуникаций

вид ограничения (обременения): ограничения прав на земельный участок, предусмотренные статьей 56 Земельного кодекса Российской Федерации;

Срок действия: не установлен;

реквизиты документа-основания: распоряжение "Об установлении публичного сервитута в отдельных целях" от 19.05.2022 № 21-01-03-1737 выдан: Департамент земельных отношений администрации города Перми;

Содержание ограничения (обременения): Установить публичный сервитут в отдельных целях в отношении земель, государственная собственность на которые не разграничена, и земельных участков, поименованных в перечне земельных участков, согласно приложению к настоящему распоряжению, на срок 48 лет 11 месяцев для использования в целях размещения объекта электросетевого хозяйства ВЛ 0,4 кВ от КТП 4100 входящего в состав сооружения электроэнергетики с кадастровым номером 59:01:0000000:10631, принадлежащего ОАО «МРСК Урала» на праве собственности, что подтверждается выпиской из Единого государственного реестра недвижимости от 05 апреля 2022 г. Утвердить границы публичного сервитута в отдельных целях согласно приложению к настоящему распоряжению (схема расположения границ публичного сервитута (условный номер 10018:11ПС)). Правообладатель публичного сервитута: Открытое акционерное общество "МРСК Урала", 620026, Свердловская область, г. Екатеринбург, ул. Мамина-Сибиряка, 140, ozp_permenergo@rosseti-ural.ru.;

Реестровый номер границы: 59:01-6.9693;

Вид объекта реестра границ: Зона с особыми условиями использования территории;

Вид зоны по документу: Установить публичный сервитут в отдельных целях в отношении земель, государственная собственность на которые не разграничена, и земельных участков, поименованных в перечне земельных участков, согласно приложению к настоящему распоряжению, на срок 48 лет 11 месяцев для использования в целях размещения объекта электросетевого хозяйства ВЛ 0,4 кВ от КТП 4100 входящего в состав сооружения электроэнергетики с кадастровым номером 59:01:0000000:10631, принадлежащего ОАО «МРСК Урала» на праве собственности, что подтверждается выпиской из Единого государственного реестра недвижимости от 05 апреля 2022 г.

Утвердить границы публичного сервитута в отдельных целях согласно приложению к настоящему распоряжению (схема расположения границ публичного сервитута (условный номер 10018:11ПС)).; Тип зоны: Зона публичного сервитута

вид ограничения (обременения): ограничения прав на земельный участок, предусмотренные статьей 56 Земельного кодекса Российской Федерации;



ДОКУМЕНТ ПОДПИСАН
 ЭЛЕКТРОННОЙ ПОДПИСЬЮ

Сертификат: 83997148184797998005552191040001978443
 Владелец: ПУБЛИЧНО-ПРАВОВАЯ КОМПАНИЯ
 РОСКАДАСТР
 Действителен: с 24.12.2025 по 19.03.2027

полное наименование должности

инициалы, фамилия

Земельный участок	
вид объекта недвижимости	
Лист № 8 раздела 4.1	Всего листов раздела 4.1: 29
Всего разделов: 8	Всего листов выписки: 107
05.05.2026г. № КУВИ-001/2026-61367032	
Кадастровый номер:	59:01:0000000:94443
	Срок действия: не установлен; реквизиты документа-основания: постановление «О порядке установления охранных зон объектов электросетевого хозяйства и особых условий использования земельных участков, расположенных в границах таких зон» от 24.02.2009 № 160 выдан: Правительство Российской Федерации; Содержание ограничения (обременения): Постановление от 24.02.2009 №160 «О порядке установления охранных зон объектов электросетевого хозяйства и особых условий использования земельных участков, расположенных в границах таких зон»; Реестровый номер границы: 59:01-6.1186; Вид объекта реестра границ: Зона с особыми условиями использования территории; Вид зоны по документу: ОХРАННАЯ ЗОНА ВЛ 6 КВ Ф. СЫЛВА; Тип зоны: Охранная зона инженерных коммуникаций
59:01:0000000:94443/18	48 вид ограничения (обременения): ограничения прав на земельный участок, предусмотренные статьей 56 Земельного кодекса Российской Федерации; Срок действия: не установлен; реквизиты документа-основания: распоряжение "Об установлении публичного сервитута в отдельных целях" от 23.12.2022 № 21-01-03-5635 выдан: Департамент земельных отношений администрации города Перми; Содержание ограничения (обременения): Публичный сервитут », на срок 48 лет 11 месяцев для использования в целях подключения (технологического присоединения) к сетям инженерно-технического обеспечения: строительство ВЛ 0,4 кВ от РУ 0,4 кВ от ТП-4100, установка оборудования учета э/э на опоре ВЛ 0,4 кВ для электроснабжения индивидуального жилого дома по адресу Пермский край, г. Пермь, ул. Набережная, 3. Правообладатель публичного сервитута: Открытое акционерное общество "МРСК Урала", 620026, Свердловская область, г. Екатеринбург, ул. Мамина-Сибиряка, 140, ИНН 6671163413, ОГРН 1056604000970, ozp_permenergo@rosseti-ural.ru.;; Реестровый номер границы: 59:01-6.9514; Вид объекта реестра границ: Зона с особыми условиями использования территории; Вид зоны по документу: Публичный сервитут под объект "Строительство ВЛ 0,4 кВ от РУ 0,4 кВ от ТП-4100, установка оборудования учета э/э на опоре ВЛ 0,4 кВ для электроснабжения индивидуального жилого дома по адресу: Пермский край, г. Пермь, ул. Набережная, 3 (кад. номер зем. участка 59:01:3610018:0014)"; Тип зоны: Зона публичного сервитута
59:01:0000000:94443/19	31 вид ограничения (обременения): ограничения прав на земельный участок, предусмотренные статьей 56 Земельного кодекса Российской Федерации; Срок действия: не установлен;



ДОКУМЕНТ ПОДПИСАН
ЭЛЕКТРОННОЙ ПОДПИСЬЮ

Сертификат: 83997148184797998005552191040001978443
Владелец: ПУБЛИЧНО-ПРАВОВАЯ КОМПАНИЯ
РОСКАДАСТР
Действителен: с 24.12.2025 по 19.03.2027

полное наименование должности

инициалы, фамилия

Земельный участок

вид объекта недвижимости

Лист № 9 раздела 4.1

Всего листов раздела 4.1: 29

Всего разделов: 8

Всего листов выписки: 107

05.05.2026г. № КУВИ-001/2026-61367032

Кадастровый номер:

59:01:0000000:94443

реквизиты документа-основания: решение о согласовании границ охранной зоны объекта электросетевого хозяйства от 30.05.2022 № 08/1039 выдан: Федеральная служба по экологическому, техническому и атомному надзору (Ростехнадзор); постановление «О порядке установления охранных зон объектов электросетевого хозяйства и особых условий использования земельных участков, расположенных в границах таких зон» от 24.02.2009 № 160 выдан: Правительство Российской Федерации; Содержание ограничения (обременения): Ограничение в использовании объектов недвижимости в границах зоны с особыми условиями использования территории «Электросетевой комплекс Подстанция 35/6 кВ «Река» (ВЛ 0,4 кВ от КТП 4100) устанавливается в соответствии с Постановлением Правительства РФ от 24.02.2009 №160 «О порядке установления охранных зон объектов электросетевого хозяйства и особых условий использования земельных участков, расположенных в границах таких зон». В охранных зонах запрещается осуществлять любые действия, которые могут нарушить безопасную работу объектов электросетевого хозяйства, в том числе привести к их повреждению или уничтожению, и (или) повлечь причинение вреда жизни, здоровью граждан и имуществу физических или юридических лиц, а также повлечь нанесение экологического ущерба и возникновение пожаров, в том числе: а) набрасывать на провода и опоры воздушных линий электропередачи посторонние предметы, а также подниматься на опоры воздушных линий электропередачи; б) размещать любые объекты и предметы (материалы) в пределах созданных в соответствии с требованиями нормативно-технических документов проходов и подъездов для доступа к объектам электросетевого хозяйства, а также проводить любые работы и возводить сооружения, которые могут препятствовать доступу к объектам электросетевого хозяйства, без создания необходимых для такого доступа проходов и подъездов; в) находиться в пределах огороженной территории и помещениях распределительных устройств и подстанций, открывать двери и люки распределительных устройств и подстанций, производить переключения и подключения в электрических сетях (указанное требование не распространяется на работников, занятых выполнением разрешенных в установленном порядке работ), разводить огонь в пределах охранных зон вводных и распределительных устройств, подстанций, воздушных линий электропередачи, а также в охранных зонах кабельных линий электропередачи; г) размещать свалки; д) производить работы ударными механизмами, сбрасывать тяжести массой свыше 5 тонн, производить сброс и слив едких и коррозионных веществ и горюче-смазочных материалов. 10. В пределах охранных зон без письменного решения о согласовании сетевых организаций юридическим и физическим лицам запрещаются: а) строительство, капитальный ремонт, реконструкция или снос зданий и сооружений; б) горные, взрывные, мелиоративные работы, в том числе связанные с временным затоплением земель; в) посадка и вырубка деревьев и кустарников; е) проезд машин и механизмов, имеющих общую высоту с грузом или без груза от поверхности дороги более 4,5 метра (в охранных зонах воздушных линий электропередачи); з) полив сельскохозяйственных культур в случае, если высота струи воды может составить свыше 3 метров (в охранных зонах воздушных линий электропередачи); и) полевые сельскохозяйственные работы с применением сельскохозяйственных машин и оборудования высотой более 4 метров. 11. В охранных зонах, установленных для объектов



ДОКУМЕНТ ПОДПИСАН
ЭЛЕКТРОННОЙ ПОДПИСЬЮ

Сертификат: 83997148184797998005552191040001978443

Владелец: ПУБЛИЧНО-ПРАВОВАЯ КОМПАНИЯ

РОСКАДАСТР

Действителен: с 24.12.2025 по 19.03.2027

полное наименование должности

инициалы, фамилия

Земельный участок	
вид объекта недвижимости	
Лист № 10 раздела 4.1	Всего листов раздела 4.1: 29
Всего разделов: 8	
Всего листов выписки: 107	
05.05.2026г. № КУВИ-001/2026-61367032	
Кадастровый номер:	59:01:0000000:94443
	<p>электросетевого хозяйства напряжением до 1000 вольт, помимо действий, предусмотренных пунктом 10 настоящих Правил, без письменного решения о согласовании сетевых организаций запрещается: а) размещать детские и спортивные площадки, стадионы, рынки, торговые точки, полевые станы, загоны для скота, гаражи и стоянки всех видов машин и механизмов, садовые, огородные и дачные земельные участки, объекты садоводческих, огороднических или дачных некоммерческих объединений, объекты жилищного строительства, в том числе индивидуального (в охранных зонах воздушных линий электропередачи); б) складировать или размещать хранилища любых, в том числе горюче-смазочных, материалов.;</p> <p>Реестровый номер границы: 59:01-6.1181;</p> <p>Вид объекта реестра границ: Зона с особыми условиями использования территории;</p> <p>Вид зоны по документу: Охранная зона объекта: «Электросетевой комплекс Подстанция 35/6 кВ «Река» (ВЛ 0,4 кВ от КТП 4100); Тип зоны: Охранная зона инженерных коммуникаций; Номер: 59:01-6.1181</p>
59:01:0000000:94443/20	244 <p>вид ограничения (обременения): ограничения прав на земельный участок, предусмотренные статьей 56 Земельного кодекса Российской Федерации;</p> <p>Срок действия: не установлен;</p> <p>реквизиты документа-основания: приказ об утверждении проекта зон санитарной охраны Чусовского узла водозаборов от 10.04.2019 № СЭД-30-01-02-1254 выдан: Министерство природных ресурсов, лесного хозяйства и экологии Пермского края; постановление Главного государственного санитарного врача РФ "О введении в действие санитарных правил и норм "Зоны санитарной охраны источников водоснабжения и водопроводов питьевого назначения. СанПиН 2.1.4.1110-02" от 14.03.2002 № 10 выдан: Главный государственный врач РФ; федеральный закон "О санитарно-эпидемиологическом благополучии населения" от 30.03.1999 № 52 выдан: Государственная Дума;</p> <p>Содержание ограничения (обременения): Ограничения в использовании объектов недвижимости в границах зоны санитарной охраны установлены в соответствии с постановлением Главного государственного санитарного врача РФ от 14.03.2002 № 10 «О введении в действие Санитарных правил и норм «Зоны санитарной охраны источников водоснабжения и водопроводов питьевого назначения. СанПиН 2.1.4.1110-02» 3.2.2.3. Запрещение закачки отработанных вод в подземные горизонты, подземного складирования твердых отходов и разработки недр земли. 3.2.2.4. Запрещение размещения складов горюче-смазочных материалов, ядохимикатов и минеральных удобрений, накопителей промстоков, шламохранилищ и других объектов, обусловливающих опасность химического загрязнения подземных вод. 3.2.3.1. Не допускается: размещение кладбищ, скотомогильников, полей ассенизации, полей фильтрации, навозохранилищ, силосных траншей, животноводческих и птицеводческих предприятий и других объектов, обусловливающих опасность микробного загрязнения подземных вод; применение удобрений и ядохимикатов; рубка леса главного пользования и реконструкции.;</p>



ДОКУМЕНТ ПОДПИСАН
ЭЛЕКТРОННОЙ ПОДПИСЬЮ

Сертификат: 83997148184797998005552191040001978443
Владелец: ПУБЛИЧНО-ПРАВОВАЯ КОМПАНИЯ
РОСКАДАСТР
Действителен: с 24.12.2025 по 19.03.2027

полное наименование должности

инициалы, фамилия

Земельный участок			
вид объекта недвижимости			
Лист № 11 раздела 4.1	Всего листов раздела 4.1: 29	Всего разделов: 8	Всего листов выписки: 107
05.05.2026г. № КУВИ-001/2026-61367032			
Кадастровый номер:		59:01:0000000:94443	
		Реестровый номер границы: 59:00-6.649; Вид объекта реестра границ: Зона с особыми условиями использования территории; Вид зоны по документу: Зона санитарной охраны Чусовского узла водозаборов (II пояс); Тип зоны: Зона санитарной охраны источников водоснабжения и водопроводов питьевого назначения	
59:01:0000000:94443/21	244	вид ограничения (обременения): ограничения прав на земельный участок, предусмотренные статьей 56 Земельного кодекса Российской Федерации; Срок действия: не установлен; реквизиты документа-основания: приказ об утверждении проекта зон санитарной охраны Чусовского узла водозаборов от 10.04.2019 № СЭД-30-01-02-1254 выдан: Министерство природных ресурсов, лесного хозяйства и экологии Пермского края; постановление Главного государственного санитарного врача РФ "О введении в действие санитарных правил и норм "Зоны санитарной охраны источников водоснабжения и водопроводов питьевого назначения. СанПиН 2.1.4.1110-02" от 14.03.2002 № 10 выдан: Главный государственный врач РФ; федеральный закон "О санитарно-эпидемиологическом благополучии населения" от 30.03.1999 № 52 выдан: Государственная Дума; Содержание ограничения (обременения): Ограничения в использовании объектов недвижимости в границах зоны санитарной охраны установлены в соответствии с постановлением Главного государственного санитарного врача РФ от 14.03.2002 № 10 «О введении в действие Санитарных правил и норм «Зоны санитарной охраны источников водоснабжения и водопроводов питьевого назначения. СанПиН 2.1.4.1110-02» 3.3.2.3 Недопущение отведения сточных вод в зоне водосбора источника водоснабжения, включая его притоки, не отвечающих гигиеническим требованиям к охране поверхностных вод.; Реестровый номер границы: 59:00-6.648; Вид объекта реестра границ: Зона с особыми условиями использования территории; Вид зоны по документу: Зона санитарной охраны Чусовского узла водозаборов (III пояс); Тип зоны: Зона санитарной охраны источников водоснабжения и водопроводов питьевого назначения	
59:01:0000000:94443/22	64	вид ограничения (обременения): ограничения прав на земельный участок, предусмотренные статьей 56 Земельного кодекса Российской Федерации; Срок действия: не установлен; реквизиты документа-основания: приказ "Об установлении границ водоохраных зон и прибрежных защитных полос Камского водохранилища" от 07.07.2014 № 163 выдан: Камское бассейновое водное управление Федерального агентства водных ресурсов; водный кодекс Российской Федерации от 03.06.2006 № 74-ФЗ выдан: Правительство Российской Федерации; постановление "Об утверждении правил установления на местности границ водоохраных зон и границ прибрежных защитных	



ДОКУМЕНТ ПОДПИСАН
ЭЛЕКТРОННОЙ ПОДПИСЬЮ

Сертификат: 83997148184797998005552191040001978443

Владелец: ПУБЛИЧНО-ПРАВОВАЯ КОМПАНИЯ

РОСКАДАСТР

Действителен: с 24.12.2025 по 19.03.2027

полное наименование должности

инициалы, фамилия

Земельный участок			
вид объекта недвижимости			
Лист № 12 раздела 4.1	Всего листов раздела 4.1: 29	Всего разделов: 8	Всего листов выписки: 107

05.05.2026г. № КУВИ-001/2026-61367032

Кадастровый номер: 59:01:0000000:94443

		<p>полос водных объектов" от 10.01.2009 № 17 выдан: Правительство Российской Федерации;</p> <p>Содержание ограничения (обременения): В соответствии со ст. 65 Водного кодекса Российской Федерации от 03 июня 2006 года № 74-ФЗ в границах прибрежной защитной полосы запрещается: использование сточных вод для удобрения почв; размещение кладбищ, скотомогильников, мест захоронения отходов производства и потребления, химических, взрывчатых, токсичных, отравляющих и ядовитых веществ, пунктов захоронения радиоактивных отходов; осуществление авиационных мер по борьбе с вредителями и болезнями растений; движение и стоянка транспортных средств (кроме специальных транспортных средств), за исключением их движения по дорогам и стоянки на дорогах и в специально оборудованных местах, имеющих твердое покрытие; распашка земель; размещение отвалов размываемых грунтов; выпас сельскохозяйственных животных и организация для них летних лагерей, ванн.;</p> <p>Реестровый номер границы: 59:01-6.4321;</p> <p>Вид объекта реестра границ: Зона с особыми условиями использования территории;</p> <p>Вид зоны по документу: Часть прибрежной защитной полосы Камского водохранилища; Тип зоны: Прибрежная защитная полоса</p>
59:01:0000000:94443/23	64	<p>вид ограничения (обременения): ограничения прав на земельный участок, предусмотренные статьей 56 Земельного кодекса Российской Федерации;</p> <p>Срок действия: не установлен;</p> <p>реквизиты документа-основания: приказ "Об установлении границ водоохранных зон и прибрежных защитных полос Камского водохранилища" от 07.07.2014 № 163 выдан: Камское бассейновое водное управление Федерального агентства водных ресурсов; водный кодекс Российской Федерации от 03.06.2006 № 74-ФЗ выдан: Правительство Российской Федерации; постановление "Об утверждении правил установления на местности границ водоохранных зон и границ прибрежных защитных полос водных объектов" от 10.01.2009 № 17 выдан: Правительство Российской Федерации;</p> <p>Содержание ограничения (обременения): В соответствии со ст. 65 Водного кодекса Российской Федерации от 03 июня 2006 года № 74-ФЗ в границах водоохранных зон запрещается: использование сточных вод для удобрения почв; размещение кладбищ, скотомогильников, мест захоронения отходов производства и потребления, химических, взрывчатых, токсичных, отравляющих и ядовитых веществ, пунктов захоронения радиоактивных отходов; осуществление авиационных мер по борьбе с вредителями и болезнями растений; движение и стоянка транспортных средств (кроме специальных транспортных средств), за исключением их движения по дорогам и стоянки на дорогах и в специально оборудованных местах, имеющих твердое покрытие. В границах водоохранной зоны допускается проектирование, строительство, реконструкция, ввод в эксплуатацию, эксплуатация хозяйственных и иных объектов при условии оборудования таких объектов сооружениями, обеспечивающими охрану водных объектов от загрязнения, засорения и истощения вод в соответствии с водным законодательством и в области</p>



ДОКУМЕНТ ПОДПИСАН
ЭЛЕКТРОННОЙ ПОДПИСЬЮ

Сертификат: 83997148184797998005552191040001978443

Владелец: ПУБЛИЧНО-ПРАВОВАЯ КОМПАНИЯ

РОСКАДАСТР

Действителен: с 24.12.2025 по 19.03.2027

полное наименование должности

инициалы, фамилия

Земельный участок			
вид объекта недвижимости			
Лист № 13 раздела 4.1	Всего листов раздела 4.1: 29	Всего разделов: 8	Всего листов выписки: 107

05.05.2026г. № КУВИ-001/2026-61367032

Кадастровый номер: 59:01:0000000:94443

		охраны окружающей среды.; Реестровый номер границы: 59:01-6.1326; Вид объекта реестра границ: Зона с особыми условиями использования территории; Вид зоны по документу: Часть водоохранной зоны Камского водохранилища; Тип зоны: Водоохранная зона
59:01:0000000:94443/28	560	вид ограничения (обременения): ограничения прав на земельный участок, предусмотренные статьей 56 Земельного кодекса Российской Федерации; Срок действия: не установлен; реквизиты документа-основания: приказ "Об утверждении установленных границ водоохранных зон, границ прибрежных защитных полос и границ береговых линий малых рек, впадающих в Воткинское водохранилище на территории Пермского края" от 20.09.2021 № 30-01-02-1295 выдан: Министерство природных ресурсов, лесного хозяйства и экологии Пермского края; Содержание ограничения (обременения): В соответствии со статьей 65 частью 15 Водного кодекса Российской Федерации №74-ФЗ от 03.06.2006 г. в границах водоохранных зон запрещаются: 1) использование сточных вод в целях повышения почвенного плодородия; 2) размещение кладбищ, скотомогильников, объектов размещения отходов производства и потребления, химических, взрывчатых, токсичных, отравляющих и ядовитых веществ, пунктов захоронения радиоактивных отходов, а также загрязнение территории загрязняющими веществами, предельно допустимые концентрации которых в водах водных объектов рыбохозяйственного значения не установлены; 3) осуществление авиационных мер по борьбе с вредными организмами; 4) движение и стоянка транспортных средств (кроме специальных транспортных средств), за исключением их движения по дорогам и стоянки на дорогах и в специально оборудованных местах, имеющих твердое покрытие; 5) строительство и реконструкция автозаправочных станций, складов горюче-смазочных материалов (за исключением случаев, если автозаправочные станции, склады горюче-смазочных материалов размещены на территориях портов, инфраструктуры внутренних водных путей, в том числе баз (сооружений) для стоянки маломерных судов, объектов органов федеральной службы безопасности), станций технического обслуживания, используемых для технического осмотра и ремонта транспортных средств, осуществление мойки транспортных средств; 6) хранение пестицидов и агрохимикатов (за исключением хранения агрохимикатов в специализированных хранилищах на территориях морских портов за пределами границ прибрежных защитных полос), применение пестицидов и агрохимикатов; 7) сброс сточных, в том числе дренажных, вод; 8) разведка и добыча общераспространенных полезных ископаемых (за исключением случаев, если разведка и добыча общераспространенных полезных ископаемых осуществляются пользователями недр, осуществляющими разведку и добычу иных видов полезных ископаемых, в границах предоставленных им в соответствии с законодательством Российской Федерации о недрах горных отводов и (или) геологических отводов на основании утвержденного технического проекта в соответствии со статьей 19.1 Закона Российской Федерации от 21 февраля 1992 года N 2395-1 "О недрах").;



ДОКУМЕНТ ПОДПИСАН
ЭЛЕКТРОННОЙ ПОДПИСЬЮ

Сертификат: 83997148184797998005552191040001978443

Владелец: ПУБЛИЧНО-ПРАВОВАЯ КОМПАНИЯ

РОСКАДАСТР

Действителен: с 24.12.2025 по 19.03.2027

полное наименование должности

инициалы, фамилия

Земельный участок	
вид объекта недвижимости	
Лист № 14 раздела 4.1	Всего листов раздела 4.1: 29
Всего разделов: 8	
Всего листов выписки: 107	
05.05.2026г. № КУВИ-001/2026-61367032	
Кадастровый номер:	59:01:0000000:94443
	<p>Реестровый номер границы: 59:01-6.10426;</p> <p>Вид объекта реестра границ: Зона с особыми условиями использования территории;</p> <p>Вид зоны по документу: Водоохранная зона малых рек впадающих в Воткинское водохранилище на территории Пермского края (Пруд без названия); Тип зоны: Водоохранная зона</p>
59:01:0000000:94443/31	312
	<p>вид ограничения (обременения): ограничения прав на земельный участок, предусмотренные статьей 56 Земельного кодекса Российской Федерации;</p> <p>Срок действия: не установлен;</p> <p>реквизиты документа-основания: приказ "Об установлении публичного сервитута в целях эксплуатации объекта электросетевого хозяйства регионального значения" от 29.12.2023 № 31-02-1-4-2579 выдан: Министерство по управлению имуществом и градостроительной деятельности Пермского края;</p> <p>Содержание ограничения (обременения): Публичный сервитут устанавливается в целях эксплуатации объекта электросетевого хозяйства ВЛ 110 кВ Голованы-Рассохинская № 1, 2 (согласно п.1 ст. 39.37 «Земельного кодекса Российской Федерации» от 25.10.2001 г. №136-ФЗ (далее – ЗК РФ); согласно ч. 4 ст. 3.6 Федерального закона от 25.10.2001 года № 137-ФЗ «О введении в действие Земельного кодекса Российской Федерации» плата за публичный сервитут не устанавливается. Срок установления публичного сервитута - сорок девять лет (согласно п.1 ст. 39.45 ЗК РФ). Правообладатель: Публичное акционерное общество "Россети Урал" ОГРН 1056604000970, ИНН 6671163413, адрес: 620026, Свердловская область, г. Екатеринбург, ул. Мамина-Сибиряка, стр. 140, адрес электронной почты: perm@rosseti-ural.ru;</p> <p>Реестровый номер границы: 59:01-6.10593;</p> <p>Вид объекта реестра границ: Зона с особыми условиями использования территории;</p> <p>Вид зоны по документу: Зона публичного сервитута для эксплуатации объекта электросетевого хозяйства ВЛ 110 кВ Голованы-Рассохинская № 1, 2; Тип зоны: Зона публичного сервитута</p>
59:01:0000000:94443/32	70
	<p>вид ограничения (обременения): ограничения прав на земельный участок, предусмотренные статьей 56 Земельного кодекса Российской Федерации;</p> <p>Срок действия: не установлен;</p> <p>реквизиты документа-основания: приказ "Об установлении публичного сервитута в целях эксплуатации объекта электросетевого хозяйства регионального значения" от 18.01.2024 № 31-02-1-4-191 выдан: Министерство по управлению имуществом и градостроительной деятельности Пермского края;</p> <p>Содержание ограничения (обременения): Публичный сервитут устанавливается в целях эксплуатации объекта электросетевого хозяйства ВЛ-35 кВ Голованово-Река ц.1,2 (согласно п.1 ст. 39.37 «Земельного кодекса Российской Федерации» от</p>



ДОКУМЕНТ ПОДПИСАН
ЭЛЕКТРОННОЙ ПОДПИСЬЮ

Сертификат: 83997148184797998005552191040001978443
Владелец: ПУБЛИЧНО-ПРАВОВАЯ КОМПАНИЯ
РОСКАДАСТР
Действителен: с 24.12.2025 по 19.03.2027

полное наименование должности

инициалы, фамилия

Земельный участок	
вид объекта недвижимости	
Лист № 15 раздела 4.1	Всего листов раздела 4.1: 29
Всего разделов: 8	
Всего листов выписки: 107	
05.05.2026г. № КУВИ-001/2026-61367032	
Кадастровый номер:	59:01:0000000:94443
	<p>25.10.2001 г. №136-ФЗ (далее – ЗК РФ); согласно ч. 4 ст. 3.6 Федерального закона от 25.10.2001 года № 137-ФЗ «О введении в действие Земельного кодекса Российской Федерации» плата за публичный сервитут не устанавливается. Срок установления публичного сервитута - сорок девять лет (согласно п.1 ст. 39.45 ЗК РФ). Правообладатель: Публичное акционерное общество "Россети Урал" ОГРН 1056604000970, ИНН 6671163413, адрес: 620026, Свердловская область, г. Екатеринбург, ул. Мамина-Сибиряка, стр. 140, адрес электронной почты: perm@rosseti-ural.ru;</p> <p>Реестровый номер границы: 59:01-6.10666;</p> <p>Вид объекта реестра границ: Зона с особыми условиями использования территории;</p> <p>Вид зоны по документу: Зона публичного сервитута для эксплуатации объекта электросетевого хозяйства ВЛ-35 кВ Голованово-Река ц.1,2; Тип зоны: Зона публичного сервитута</p>
59:01:0000000:94443/33	319
	<p>вид ограничения (обременения): ограничения прав на земельный участок, предусмотренные статьей 56 Земельного кодекса Российской Федерации;</p> <p>Срок действия: не установлен;</p> <p>реквизиты документа-основания: постановление "О введении в действие санитарных правил и норм "Зоны санитарной охраны источников водоснабжения и водопроводов питьевого назначения. СанПиН 2.1.4.1110-02" от 14.03.2002 № 10 выдан: Главный государственный санитарный врач Российской Федерации; приказ "Об установлении зон санитарной охраны" от 18.01.2024 № 30-01-02-24 выдан: Министерство природных ресурсов, лесного хозяйства и экологии Пермского края;</p> <p>Содержание ограничения (обременения): Ограничения в границах III пояса зоны санитарной охраны установлены пунктами 3.2.2.3, 3.2.2.4 подраздела 3.2 раздела 3 «Основные мероприятия на территории ЗСО» СанПиН 2.1.4.1110-02 «Зоны санитарной охраны источников водоснабжения и водопроводов питьевого назначения», введенных в действие Постановлением Главного государственного санитарного врача РФ от 14 марта 2002 г. N 10: 3.2.2.3. Запрещение закачки отработанных вод в подземные горизонты, подземного складирования твердых отходов и разработки недр земли. 3.2.2.4. Запрещение размещения складов горюче-смазочных материалов, ядохимикатов и минеральных удобрений, накопителей промстоков, шламохранилищ и других объектов, обуславливающих опасность химического загрязнения подземных вод. Размещение таких объектов допускается в пределах третьего пояса ЗСО только при использовании защищенных подземных вод, при условии выполнения специальных мероприятий по защите водоносного горизонта от загрязнения при наличии санитарно - эпидемиологического заключения центра государственного санитарно - эпидемиологического надзора, выданного с учетом заключения органов геологического контроля. Зона санитарной охраны установлена бессрочно.;</p> <p>Реестровый номер границы: 59:01-6.10690;</p> <p>Вид объекта реестра границ: Зона с особыми условиями использования территории;</p>



ДОКУМЕНТ ПОДПИСАН
ЭЛЕКТРОННОЙ ПОДПИСЬЮ

Сертификат: 83997148184797998005552191040001978443
Владелец: ПУБЛИЧНО-ПРАВОВАЯ КОМПАНИЯ
РОСКАДАСТР
Действителен: с 24.12.2025 по 19.03.2027

полное наименование должности

инициалы, фамилия

Земельный участок			
вид объекта недвижимости			
Лист № 16 раздела 4.1	Всего листов раздела 4.1: 29	Всего разделов: 8	Всего листов выписки: 107

05.05.2026г. № КУВИ-001/2026-61367032

Кадастровый номер: 59:01:0000000:94443

		<p>Вид зоны по документу: III пояс зоны санитарной охраны для водозаборной скважины № 3273 Муниципального предприятия «Пермводоканал» – источника питьевого и хозяйственно-бытового водоснабжения; Тип зоны: Зона санитарной охраны источников водоснабжения и водопроводов питьевого назначения</p>
59:01:0000000:94443/34	15	<p>вид ограничения (обременения): ограничения прав на земельный участок, предусмотренные статьей 56 Земельного кодекса Российской Федерации;</p> <p>Срок действия: не установлен;</p> <p>реквизиты документа-основания: постановление О порядке установления охранных зон объектов электросетевого хозяйства и особых условий использования земельных участков, расположенных в границах таких зон от 24.02.2009 № 160 выдан: Правительство Российской Федерации; решение О согласовании границ охранной зоны объекта электросетевого хозяйства от 24.12.2024 № 08/3166 выдан: Западно-Уральское управление Федеральной службы по экологическому, технологическому и атомному надзору;</p> <p>Содержание ограничения (обременения): Ограничения на использования объектов недвижимости в границах охранной зоны устанавливаются в соответствии с Постановлением Правительства РФ от 24.02.2009 №160. В соответствии с п. 8. В охранных зонах запрещается осуществлять любые действия, которые могут нарушить безопасную работу объектов электросетевого хозяйства, в том числе привести к их повреждению или уничтожению, и (или) повлечь причинение вреда жизни, здоровью граждан и имуществу физических или юридических лиц, а также повлечь нанесение экологического ущерба и возникновение пожаров, в том числе: а) набрасывать на провода и опоры воздушных линий электропередачи посторонние предметы, а также подниматься на опоры воздушных линий электропередачи; б) размещать любые объекты и предметы (материалы) в пределах созданных в соответствии с требованиями нормативно-технических документов проходов и подъездов для доступа к объектам электросетевого хозяйства, а также проводить любые работы и возводить сооружения, которые могут препятствовать доступу к объектам электросетевого хозяйства, без создания необходимых для такого доступа проходов и подъездов; в) находиться в пределах огороженной территории и помещениях распределительных устройств и подстанций, открывать двери и люки распределительных устройств и подстанций, производить переключения и подключения в электрических сетях (указанное требование не распространяется на работников, занятых выполнением разрешенных в установленном порядке работ), разводить огонь в пределах охранных зон вводных и распределительных устройств, подстанций, воздушных линий электропередачи, а также в охранных зонах кабельных линий электропередачи; г) размещать свалки; д) производить работы ударными механизмами, сбрасывать тяжести массой свыше 5 тонн, производить сброс и слив едких и коррозионных веществ и горюче-смазочных материалов (в охранных зонах подземных кабельных линий электропередачи). В соответствии с п. 10. В пределах охранных зон без письменного решения о согласовании сетевых организаций юридическим и физическим лицам запрещаются: а) строительство, капитальный ремонт, реконструкция или снос зданий и сооружений; б) горные, взрывные,</p>



ДОКУМЕНТ ПОДПИСАН
ЭЛЕКТРОННОЙ ПОДПИСЬЮ

Сертификат: 83997148184797998005552191040001978443

Владелец: ПУБЛИЧНО-ПРАВОВАЯ КОМПАНИЯ

РОСКАДАСТР

Действителен: с 24.12.2025 по 19.03.2027

полное наименование должности

инициалы, фамилия

Земельный участок			
вид объекта недвижимости			
Лист № 17 раздела 4.1	Всего листов раздела 4.1: 29	Всего разделов: 8	Всего листов выписки: 107

05.05.2026г. № КУВИ-001/2026-61367032

Кадастровый номер: 59:01:0000000:94443

		<p>мелиоративные работы, в том числе связанные с временным затоплением земель; в) посадка и вырубка деревьев и кустарников; г) дноуглубительные, землечерпальные и погрузочно-разгрузочные работы, добыча рыбы, других водных животных и растений придонными орудиями лова, устройство водоемов, колка и заготовка льда (в охранных зонах подводных кабельных линий электропередачи); е) проезд машин и механизмов, имеющих общую высоту с грузом или без груза от поверхности дороги более 4,5 метра (в охранных зонах воздушных линий электропередачи); ж) земляные работы на глубине более 0,3 метра (на вспахиваемых землях на глубине более 0,45 метра), а также планировка грунта (в охранных зонах подземных кабельных линий электропередачи); з) полив сельскохозяйственных культур в случае, если высота струи воды может составить свыше 3 метров (в охранных зонах воздушных линий электропередачи); и) полевые сельскохозяйственные работы с применением сельскохозяйственных машин и оборудования высотой более 4 метров (в охранных зонах воздушных линий электропередачи) или полевые сельскохозяйственные работы, связанные с вспашкой земли (в охранных зонах кабельных линий электропередачи). В соответствии с п. 11. В охранных зонах без письменного решения о согласовании сетевых организаций запрещается: а) размещать детские и спортивные площадки, стадионы, рынки, торговые точки, полевые станы, загоны для скота, гаражи и стоянки всех видов машин и механизмов, садовые, огородные и дачные земельные участки, объекты садоводческих, огороднических или дачных некоммерческих объединений, объекты жилищного строительства, в том числе индивидуального (в охранных зонах воздушных линий электропередачи); б) складировать или размещать хранилища любых, в том числе горюче-смазочных, материалов. Срок установления зоны - бессрочно.;</p> <p>Реестровый номер границы: 59:01-6.12311;</p> <p>Вид объекта реестра границ: Зона с особыми условиями использования территории;</p> <p>Вид зоны по документу: Охранная зона «ВЛ 0,4 кВ (кад. номер зем. участка 59:01:3610018:0014)»; Тип зоны: Охранная зона объектов электроэнергетики (объектов электросетевого хозяйства и объектов по производству электрической энергии)</p>
1	данные отсутствуют	<p>вид ограничения (обременения): ограничения прав на земельный участок, предусмотренные статьей 56 Земельного кодекса Российской Федерации;</p> <p>Срок действия: не установлен;</p> <p>реквизиты документа-основания: постановление «О порядке установления охранных зон объектов электросетевого хозяйства и особых условий использования земельных участков, расположенных в границах таких зон» от 24.02.2009 № 160 выдан: Правительство Российской Федерации; решение о согласовании границ охранной зоны объекта электросетевого хозяйства от 10.01.2020 № 08/1069 выдан: Федеральная служба по экологическому, технологическому и атомному надзору (РОСТЕХНАДЗОР);</p> <p>Содержание ограничения (обременения): «Правила установления охранных зон объектов электросетевого хозяйства и особых условий использования земельных участков, расположенных в границах таких зон», утв. Постановлением Правительства РФ №160 от 24.02.2009: 8.В охранных зонах запрещается осуществлять любые действия, которые могут нарушить безопасную</p>



ДОКУМЕНТ ПОДПИСАН
ЭЛЕКТРОННОЙ ПОДПИСЬЮ

Сертификат: 83997148184797998005552191040001978443

Владелец: ПУБЛИЧНО-ПРАВОВАЯ КОМПАНИЯ

РОСКАДАСТР

Действителен: с 24.12.2025 по 19.03.2027

полное наименование должности

инициалы, фамилия

Земельный участок

вид объекта недвижимости

Лист № 18 раздела 4.1

Всего листов раздела 4.1: 29

Всего разделов: 8

Всего листов выписки: 107

05.05.2026г. № КУВИ-001/2026-61367032

Кадастровый номер:

59:01:0000000:94443

работу объектов электросетевого хозяйства, в том числе привести к их повреждению или уничтожению, и (или) повлечь причинение вреда жизни, здоровью граждан и имуществу физических или юридических лиц, а также повлечь нанесение экологического ущерба и возникновение пожаров, в том числе: а) набрасывать на провода и опоры воздушных линий электропередачи посторонние предметы, а также подниматься на опоры воздушных линий электропередачи; б) размещать любые объекты и предметы (материалы) в пределах созданных в соответствии с требованиями нормативно-технических документов проходов и подъездов для доступа к объектам электросетевого хозяйства, а также проводить любые работы и возводить сооружения, которые могут препятствовать доступу к объектам электросетевого хозяйства, без создания необходимых для такого доступа проходов и подъездов; в) находиться в пределах огороженной территории и помещениях распределительных устройств и подстанций, открывать двери и люки распределительных устройств и подстанций, производить переключения и подключения в электрических сетях (указанное требование не распространяется на работников, занятых выполнением разрешенных в установленном порядке работ), разводить огонь в пределах охранных зон вводных и распределительных устройств, подстанций, воздушных линий электропередачи, а также в охранных зонах кабельных линий электропередачи; г) размещать свалки; д) производить работы ударными механизмами, сбрасывать тяжести массой свыше 5 тонн, производить сброс и слив едких и коррозионных веществ и горюче-смазочных материалов. 10. В пределах охранных зон без письменного решения о согласовании сетевых организаций юридическим и физическим лицам запрещаются: а) строительство, капитальный ремонт, реконструкция или снос зданий и сооружений; б) горные, взрывные, мелиоративные работы, в том числе связанные с временным затоплением земель; в) посадка и вырубка деревьев и кустарников; е) проезд машин и механизмов, имеющих общую высоту с грузом или без груза от поверхности дороги более 4,5 метра (в охранных зонах воздушных линий электропередачи); з) полив сельскохозяйственных культур в случае, если высота струи воды может составить свыше 3 метров (в охранных зонах воздушных линий электропередачи); и) полевые сельскохозяйственные работы с применением сельскохозяйственных машин и оборудования высотой более 4 метров. 11. В охранных зонах, установленных для объектов электросетевого хозяйства напряжением до 1000 вольт, помимо действий, предусмотренных пунктом 10 настоящих Правил, без письменного решения о согласовании сетевых организаций запрещается: а) размещать детские и спортивные площадки, стадионы, рынки, торговые точки, полевые станы, загоны для скота, гаражи и стоянки всех видов машин и механизмов, садовые, огородные и дачные земельные участки, объекты садоводческих, огороднических или дачных некоммерческих объединений, объекты жилищного строительства, в том числе индивидуального (в охранных зонах воздушных линий электропередачи); б) складировать или размещать хранилища любых, в том числе горюче-смазочных, материалов.;

Реестровый номер границы: 59:01-6.6265;

Вид объекта реестра границ: Зона с особыми условиями использования территории;

Вид зоны по документу: Охранная зона ВЛ-0,4кВ КТП-2126 СТ Мотовилиха, ВЛ-0,4кВ КТП-2126 Словцовой; Тип зоны: Охранная



ДОКУМЕНТ ПОДПИСАН
ЭЛЕКТРОННОЙ ПОДПИСЬЮ

Сертификат: 83997148184797998005552191040001978443

Владелец: ПУБЛИЧНО-ПРАВОВАЯ КОМПАНИЯ

РОСКАДАСТР

Действителен: с 24.12.2025 по 19.03.2027

полное наименование должности

инициалы, фамилия

Земельный участок			
вид объекта недвижимости			
Лист № 19 раздела 4.1	Всего листов раздела 4.1: 29	Всего разделов: 8	Всего листов выписки: 107

05.05.2026г. № КУВИ-001/2026-61367032

Кадастровый номер: 59:01:0000000:94443

2	данные отсутствуют	<p>зона инженерных коммуникаций</p> <p>вид ограничения (обременения): ограничения прав на земельный участок, предусмотренные статьей 56 Земельного кодекса Российской Федерации;</p> <p>Срок действия: не установлен;</p> <p>реквизиты документа-основания: распоряжение Об установлении публичного сервитута в отдельных целях от 07.10.2022 № 21-01-03-4013 выдан: Департамент земельных отношений Администрации города Перми;</p> <p>Содержание ограничения (обременения): Установить публичный сервитут в отдельных целях в отношении земель, государственная собственность на которые не разграничена, и земельных участков, поименованных в перечне земельных участков, согласно приложению к настоящему распоряжению, на срок 48 лет 11 месяцев для эксплуатации объекта электросетевого хозяйства ВЛ-0,4кВ КТП-2126 СТ Мотовилиха, ВЛ-0,4кВ КТП-2126 Словцовой, который в соответствии с актом приемки законченного строительством объекта приемочной комиссией от 31 мая 2017 г. № 2063, 22 июня 2018 г. № 2508, справкой от 28 декабря 2020 г. № 2105/534-302 принят в эксплуатацию и числится на балансе ОАО «МРСК Урала».</p> <p>Правообладатель публичного сервитута ОТКРЫТОЕ АКЦИОНЕРНОЕ ОБЩЕСТВО "МЕЖРЕГИОНАЛЬНАЯ РАСПРЕДЕЛИТЕЛЬНАЯ СЕТЕВАЯ КОМПАНИЯ УРАЛА", ИНН: 6671163413, ОГРН: 1056604000970, почтовый адрес: 620026, Свердловская область, Г. ЕКАТЕРИНБУРГ, УЛ. МАМИНА-СИБИРЯКА, СТР 140, адрес электронной почты - perm@rosseti-ural.ru;</p> <p>Реестровый номер границы: 59:01-6.10154;</p> <p>Вид объекта реестра границ: Зона с особыми условиями использования территории;</p> <p>Вид зоны по документу: Установить публичный сервитут в отдельных целях в отношении земель, государственная собственность на которые не разграничена, и земельных участков, поименованных в перечне земельных участков, согласно приложению к настоящему распоряжению, на срок 48 лет 11 месяцев для эксплуатации объекта электросетевого хозяйства ВЛ-0,4кВ КТП-2126 СТ Мотовилиха, ВЛ-0,4кВ КТП-2126 Словцовой, который в соответствии с актом приемки законченного строительством объекта приемочной комиссией от 31 мая 2017 г. № 2063, 22 июня 2018 г. № 2508, справкой от 28 декабря 2020 г. № 2105/534-302 принят в эксплуатацию и числится на балансе ОАО «МРСК Урала».</p> <p>; Тип зоны: Зона публичного сервитута</p>
5	данные отсутствуют	<p>вид ограничения (обременения): ограничения прав на земельный участок, предусмотренные статьей 56 Земельного кодекса Российской Федерации;</p> <p>Срок действия: не установлен;</p>



ДОКУМЕНТ ПОДПИСАН
ЭЛЕКТРОННОЙ ПОДПИСЬЮ

Сертификат: 83997148184797998005552191040001978443
Владелец: ПУБЛИЧНО-ПРАВОВАЯ КОМПАНИЯ
РОСКАДАСТР
Действителен: с 24.12.2025 по 19.03.2027

полное наименование должности

инициалы, фамилия

Земельный участок			
вид объекта недвижимости			
Лист № 20 раздела 4.1	Всего листов раздела 4.1: 29	Всего разделов: 8	Всего листов выписки: 107
05.05.2026г. № КУВИ-001/2026-61367032			
Кадастровый номер:		59:01:0000000:94443	
		<p>реквизиты документа-основания: приказ "Об утверждении границ охранных зон газопроводов" от 12.05.2021 № 31-02-1-4-680 выдан: Министерство по управлению имуществом и градостроительной деятельности Пермского края; постановление "Об утверждении Правил охраны газораспределительных сетей" от 20.11.2000 № 878 выдан: Правительство Российской Федерации;</p> <p>Содержание ограничения (обременения): Ограничения в использовании объектов недвижимости в границах охранной зоны газопроводов высокого, среднего и низкого давления установлены в соответствии с Постановлением Правительства РФ № 878 от 20.11.2000 "Об утверждении правил охраны газораспределительных сетей". На земельные участки, входящие в охранные зоны газораспределительных сетей налагаются ограничения (обременения), которыми запрещается: а) строить объекты жилищно-гражданского и производственного назначения; б) сносить и реконструировать мосты, коллекторы, автомобильные и железные дороги с расположенными на них газораспределительными сетями без предварительного выноса этих газопроводов по согласованию с эксплуатационными организациями; в) разрушать берегоукрепительные сооружения, водопропускные устройства, земляные и иные сооружения, предохраняющие газораспределительные сети от разрушений; г) перемещать, повреждать, засыпать и уничтожать опознавательные знаки, контрольно-измерительные пункты и другие устройства газораспределительных сетей; д) устраивать свалки и склады, разливать растворы кислот, солей, щелочей и других химически активных веществ; е) огораживать и перегораживать охранные зоны, препятствовать доступу персонала эксплуатационных организаций к газораспределительным сетям, проведению обслуживания и устранению повреждений газораспределительных сетей; ж) разводить огонь и размещать источники огня; з) рыть погреба, копать и обрабатывать почву сельскохозяйственными и мелиоративными орудиями и механизмами на глубину более 0,3 метра; и) открывать калитки и двери газорегуляторных пунктов, станций катодной и дренажной защиты, люки подземных колодцев, включать или отключать электроснабжение средств связи, освещения и систем телемеханики; к) набрасывать, приставлять и привязывать к опорам и надземным газопроводам, ограждениям и зданиям газораспределительных сетей посторонние предметы, лестницы, влезать на них; л) самовольно подключаться к газораспределительным сетям.;</p> <p>Реестровый номер границы: 59:01-6.8160;</p> <p>Вид объекта реестра границ: Зона с особыми условиями использования территории;</p> <p>Вид зоны по документу: Охранная зона газопроводов высокого, среднего и низкого давления; Тип зоны: Охранная зона инженерных коммуникаций</p>	
6	данные отсутствуют	<p>вид ограничения (обременения): ограничения прав на земельный участок, предусмотренные статьей 56 Земельного кодекса Российской Федерации;</p> <p>Срок действия: не установлен;</p> <p>реквизиты документа-основания: постановление "О порядке установления охранных зон объектов электросетевого хозяйства и</p>	



ДОКУМЕНТ ПОДПИСАН
ЭЛЕКТРОННОЙ ПОДПИСЬЮ

Сертификат: 83997148184797998005552191040001978443

Владелец: ПУБЛИЧНО-ПРАВОВАЯ КОМПАНИЯ

РОСКАДАСТР

Действителен: с 24.12.2025 по 19.03.2027

полное наименование должности

инициалы, фамилия

Земельный участок

вид объекта недвижимости

Лист № 21 раздела 4.1

Всего листов раздела 4.1: 29

Всего разделов: 8

Всего листов выписки: 107

05.05.2026г. № КУВИ-001/2026-61367032

Кадастровый номер:

59:01:0000000:94443

особых условий использования земельных участков, расположенных в границах таких зон" от 24.02.2009 № 160 выдан: Правительство Российской Федерации; решение о согласовании границ охранной зоны объекта электросетевого хозяйства от 19.04.2018 № 08/312 выдан: Федеральная служба по экологическому, технологическому и атомному надзору (РОСТЕХНАДЗОР);

Содержание ограничения (обременения): Ограничение в использовании объектов недвижимости в границах зоны с особыми условиями использования территории ВЛ-0,4кВ КТП-2126 Словцовой, устанавливается в соответствии с Постановлением Правительства РФ от 24.02.2009 №160 «О порядке установления охранных зон объектов электросетевого хозяйства и особых условий использования земельных участков, расположенных в границах таких зон»: 8. В охранных зонах запрещается осуществлять любые действия, которые могут нарушить безопасную работу объектов электросетевого хозяйства, в том числе привести к их повреждению или уничтожению, и (или) повлечь причинение вреда жизни, здоровью граждан и имуществу физических или юридических лиц, а также повлечь нанесение экологического ущерба и возникновение пожаров, в том числе:

а) набрасывать на провода и опоры воздушных линий электропередачи посторонние предметы, а также подниматься на опоры воздушных линий электропередачи; б) размещать любые объекты и предметы (материалы) в пределах созданных в соответствии с требованиями нормативно-технических документов проходов и подъездов для доступа к объектам электросетевого хозяйства, а также проводить любые работы и возводить сооружения, которые могут препятствовать доступу к объектам электросетевого хозяйства, без создания необходимых для такого доступа проходов и подъездов; в) находиться в пределах огороженной территории и помещениях распределительных устройств и подстанций, открывать двери и люки распределительных устройств и подстанций, производить переключения и подключения в электрических сетях (указанное требование не распространяется на работников, занятых выполнением разрешенных в установленном порядке работ), разводить огонь в пределах охранных зон вводных и распределительных устройств, подстанций, воздушных линий электропередачи, а также в охранных зонах кабельных линий электропередачи; г) размещать свалки. 10. В пределах охранных зон без письменного решения о согласовании сетевых организаций юридическим и физическим лицам запрещаются: а) строительство, капитальный ремонт, реконструкция или снос зданий и сооружений; б) горные, взрывные, мелиоративные работы, в том числе связанные с временным затоплением земель; в) посадка и вырубка деревьев и кустарников; е) проезд машин и механизмов, имеющих общую высоту с грузом или без груза от поверхности дороги более 4,5 метра; з) полив сельскохозяйственных культур в случае, если высота струи воды может составить свыше 3 метров; и) полевые сельскохозяйственные работы с применением сельскохозяйственных машин и оборудования высотой более 4 метров . 11. В охранных зонах, установленных для объектов электросетевого хозяйства напряжением до 1000 вольт, помимо действий, предусмотренных пунктом 10 настоящих Правил, без письменного решения о согласовании сетевых организаций запрещается: а) размещать детские и спортивные площадки, стадионы, рынки, торговые точки, полевые станы, загоны для скота, гаражи и стоянки всех видов машин и механизмов, садовые, огородные и дачные земельные участки, объекты садоводческих, огороднических или дачных некоммерческих



ДОКУМЕНТ ПОДПИСАН
ЭЛЕКТРОННОЙ ПОДПИСЬЮ

Сертификат: 83997148184797998005552191040001978443

Владелец: ПУБЛИЧНО-ПРАВОВАЯ КОМПАНИЯ

РОСКАДАСТР

Действителен: с 24.12.2025 по 19.03.2027

полное наименование должности

инициалы, фамилия

Земельный участок			
вид объекта недвижимости			
Лист № 22 раздела 4.1	Всего листов раздела 4.1: 29	Всего разделов: 8	Всего листов выписки: 107
05.05.2026г. № КУВИ-001/2026-61367032			
Кадастровый номер:		59:01:0000000:94443	
		объединений, объекты жилищного строительства, в том числе индивидуального; б) складировать или размещать хранилища любых, в том числе горюче-смазочных, материалов.;	
		Реестровый номер границы: 59:01-6.5489;	
		Вид объекта реестра границ: Зона с особыми условиями использования территории;	
		Вид зоны по документу: Охранная зона ВЛ-0,4кВ КТП-2126 Словцовой; Тип зоны: Охранная зона инженерных коммуникаций	
7	данные отсутствуют	вид ограничения (обременения): ограничения прав на земельный участок, предусмотренные статьей 56 Земельного кодекса Российской Федерации;	
		Срок действия: не установлен;	
		реквизиты документа-основания: распоряжение "Об установлении публичного сервитута в отдельных целях" от 05.10.2022 № 21-01-03-3877 выдан: Департамент земельных отношений администрации города Перми;	
		Содержание ограничения (обременения): Публичный сервитут на срок 48 лет 11 месяцев для эксплуатации объекта электросетевого хозяйства ВЛ-0,4кВ КТП-2126 Словцовой, который в соответствии с актом приемки законченного строительством объекта приемочной комиссией от 22 августа 2014 г. № 683, справкой от 28 декабря 2020 г. № 2105/534-2 принят в эксплуатацию и числится на балансе ОАО «МРСК Урала». Правообладатель публичного сервитута: Открытое акционерное общество "МРСК Урала", 620026, Свердловская область, г. Екатеринбург, ул. Мамина-Сибиряка, 140, ИНН 6671163413, ozp_permenergo@rosseti-ural.ru.;	
		Реестровый номер границы: 59:01-6.9288;	
		Вид объекта реестра границ: Зона с особыми условиями использования территории;	
		Вид зоны по документу: Публичный сервитут для размещения объекта электросетевого хозяйства «ВЛ-0,4кВ КТП-2126 Словцовой»; Тип зоны: Зона публичного сервитута	
8	данные отсутствуют	вид ограничения (обременения): ограничения прав на земельный участок, предусмотренные статьей 56 Земельного кодекса Российской Федерации;	
		Срок действия: не установлен;	
		реквизиты документа-основания: водный Кодекс Российской Федерации от 03.06.2006 № 74-ФЗ выдан: Правительство Российской Федерации; приказ «Об утверждении установленных границ водоохранных зон, границ прибрежных защитных полос и границ береговых линий малых рек, впадающих в Воткинское водохранилище на территории Пермского края» от 20.09.2021 № 30-01-02-1295 выдан: Министерство природных ресурсов, лесного хозяйства и экологии Пермского кра;	
		Содержание ограничения (обременения): В соответствии со статьей 65 частью 15 Водного кодекса Российской Федерации №74-ФЗ от 03.06.2006 г. в границах прибрежных защитных полос запрещаются: 1) использование сточных вод в целях	



ДОКУМЕНТ ПОДПИСАН
ЭЛЕКТРОННОЙ ПОДПИСЬЮ

Сертификат: 83997148184797998005552191040001978443

Владелец: ПУБЛИЧНО-ПРАВОВАЯ КОМПАНИЯ

РОСКАДАСТР

Действителен: с 24.12.2025 по 19.03.2027

полное наименование должности

инициалы, фамилия

Земельный участок			
вид объекта недвижимости			
Лист № 23 раздела 4.1	Всего листов раздела 4.1: 29	Всего разделов: 8	Всего листов выписки: 107

05.05.2026г. № КУВИ-001/2026-61367032

Кадастровый номер: 59:01:0000000:94443

		<p>повышения почвенного плодородия; 2) размещение кладбищ, скотомогильников, объектов размещения отходов производства и потребления, химических, взрывчатых, токсичных, отравляющих и ядовитых веществ, пунктов захоронения радиоактивных отходов, а также загрязнение территории загрязняющими веществами, предельно допустимые концентрации которых в водах водных объектов рыбохозяйственного значения не установлены; 3) осуществление авиационных мер по борьбе с вредными организмами; 4) движение и стоянка транспортных средств (кроме специальных транспортных средств), за исключением их движения по дорогам и стоянки на дорогах и в специально оборудованных местах, имеющих твердое покрытие; 5) строительство и реконструкция автозаправочных станций, складов горюче-смазочных материалов (за исключением случаев, если автозаправочные станции, склады горюче-смазочных материалов размещены на территориях портов, инфраструктуры внутренних водных путей, в том числе баз (сооружений) для стоянки маломерных судов, объектов органов федеральной службы безопасности), станций технического обслуживания, используемых для технического осмотра и ремонта транспортных средств, осуществление мойки транспортных средств; 6) хранение пестицидов и агрохимикатов (за исключением хранения агрохимикатов в специализированных хранилищах на территориях морских портов за пределами границ прибрежных защитных полос), применение пестицидов и агрохимикатов; 7) сброс сточных, в том числе дренажных, вод; 8) разведка и добыча общераспространенных полезных ископаемых (за исключением случаев, если разведка и добыча общераспространенных полезных ископаемых осуществляются пользователями недр, осуществляющими разведку и добычу иных видов полезных ископаемых, в границах предоставленных им в соответствии с законодательством Российской Федерации о недрах горных отводов и (или) геологических отводов на основании утвержденного технического проекта в соответствии со статьей 19.1 Закона Российской Федерации от 21 февраля 1992 года N 2395-1 "О недрах"). В соответствии со статьей 65 частью 17. В границах прибрежных защитных полос наряду с установленными частью 15 настоящей статьи ограничениями запрещаются: 1) распашка земель; 2) размещение отвалов размываемых грунтов; 3) выпас сельскохозяйственных животных и организация для них летних лагерей, ванн. Зона установлена бессрочно.;</p> <p>Реестровый номер границы: 59:01-6.10431;</p> <p>Вид объекта реестра границ: Зона с особыми условиями использования территории;</p> <p>Вид зоны по документу: Прибрежная защитная полоса малых рек впадающих в Воткинское водохранилище на территории Пермского края (река Большая Мотовилиха); Тип зоны: Прибрежная защитная полоса</p>
9	данные отсутствуют	<p>вид ограничения (обременения): ограничения прав на земельный участок, предусмотренные статьей 56 Земельного кодекса Российской Федерации;</p> <p>Срок действия: не установлен;</p> <p>реквизиты документа-основания: водный Кодекс Российской Федерации от 03.06.2006 № 74-ФЗ выдан: Правительство Российской Федерации; приказ «Об утверждении установленных границ водоохранных зон, границ прибрежных защитных полос и</p>



ДОКУМЕНТ ПОДПИСАН
ЭЛЕКТРОННОЙ ПОДПИСЬЮ

Сертификат: 83997148184797998005552191040001978443

Владелец: ПУБЛИЧНО-ПРАВОВАЯ КОМПАНИЯ

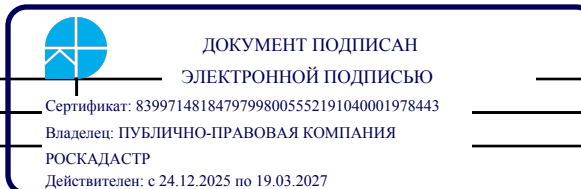
РОСКАДАСТР

Действителен: с 24.12.2025 по 19.03.2027

полное наименование должности

инициалы, фамилия

Земельный участок			
вид объекта недвижимости			
Лист № 24 раздела 4.1	Всего листов раздела 4.1: 29	Всего разделов: 8	Всего листов выписки: 107
05.05.2026г. № КУВИ-001/2026-61367032			
Кадастровый номер:		59:01:0000000:94443	
		<p>границ береговых линий малых рек, впадающих в Воткинское водохранилище на территории Пермского края» от 20.09.2021 № 30-01-02-1295 выдан: Министерство природных ресурсов, лесного хозяйства и экологии Пермского кра;</p> <p>Содержание ограничения (обременения): В соответствии со статьей 65 частью 15 Водного кодекса Российской Федерации №74-ФЗ от 03.06.2006 г. в границах водоохранных зон запрещаются: 1) использование сточных вод в целях повышения почвенного плодородия; 2) размещение кладбищ, скотомогильников, объектов размещения отходов производства и потребления, химических, взрывчатых, токсичных, отравляющих и ядовитых веществ, пунктов захоронения радиоактивных отходов, а также загрязнение территории загрязняющими веществами, предельно допустимые концентрации которых в водах водных объектов рыбохозяйственного значения не установлены; 3) осуществление авиационных мер по борьбе с вредными организмами; 4) движение и стоянка транспортных средств (кроме специальных транспортных средств), за исключением их движения по дорогам и стоянки на дорогах и в специально оборудованных местах, имеющих твердое покрытие; 5) строительство и реконструкция автозаправочных станций, складов горюче-смазочных материалов (за исключением случаев, если автозаправочные станции, склады горюче-смазочных материалов размещены на территориях портов, инфраструктуры внутренних водных путей, в том числе баз (сооружений) для стоянки маломерных судов, объектов органов федеральной службы безопасности), станций технического обслуживания, используемых для технического осмотра и ремонта транспортных средств, осуществление мойки транспортных средств; 6) хранение пестицидов и агрохимикатов (за исключением хранения агрохимикатов в специализированных хранилищах на территориях морских портов за пределами границ прибрежных защитных полос), применение пестицидов и агрохимикатов; 7) сброс сточных, в том числе дренажных, вод; 8) разведка и добыча общераспространенных полезных ископаемых (за исключением случаев, если разведка и добыча общераспространенных полезных ископаемых осуществляются пользователями недр, осуществляющими разведку и добычу иных видов полезных ископаемых, в границах предоставленных им в соответствии с законодательством Российской Федерации о недрах горных отводов и (или) геологических отводов на основании утвержденного технического проекта в соответствии со статьей 19.1 Закона Российской Федерации от 21 февраля 1992 года N 2395-1 "О недрах"). Зона установлена бессрочно.;</p> <p>Реестровый номер границы: 59:01-6.10432;</p> <p>Вид объекта реестра границ: Зона с особыми условиями использования территории;</p> <p>Вид зоны по документу: Водоохранная зона малых рек впадающих в Воткинское водохранилище на территории Пермского края (река Большая Моговилиха); Тип зоны: Водоохранная зона</p>	
24	данные отсутствуют	<p>вид ограничения (обременения): ограничения прав на земельный участок, предусмотренные статьей 56 Земельного кодекса Российской Федерации;</p> <p>Срок действия: не установлен;</p> <p>реквизиты документа-основания: решение о согласовании границ охранной зоны объекта электросетевого хозяйства от</p>	



полное наименование должности

инициалы, фамилия

Земельный участок

вид объекта недвижимости

Лист № 25 раздела 4.1

Всего листов раздела 4.1: 29

Всего разделов: 8

Всего листов выписки: 107

05.05.2026г. № КУВИ-001/2026-61367032

Кадастровый номер:

59:01:0000000:94443

24.11.2022 № 08/1588 выдан: Федеральная служба по экологическому, техническому и атомному надзору (Ростехнадзор); постановление "О порядке установления охранных зон объектов электросетевого хозяйства и особых условий использования земельных участков, расположенных в границах таких зон" от 24.02.2009 № 160 выдан: Правительство Российской Федерации;

Содержание ограничения (обременения): Ограничение в использовании объектов недвижимости в границах зоны с особыми условиями использования территории ВЛ-0,4кВ КТП-4141 устанавливается в соответствии с Постановлением Правительства РФ от 24.02.2009 №160 «О порядке установления охранных зон объектов электросетевого хозяйства и особых условий использования земельных участков, расположенных в границах таких зон». В охранных зонах запрещается осуществлять любые действия, которые могут нарушить безопасную работу объектов электросетевого хозяйства, в том числе привести к их повреждению или уничтожению, и (или) повлечь причинение вреда жизни, здоровью граждан и имуществу физических или юридических лиц, а также повлечь нанесение экологического ущерба и возникновение пожаров, в том числе: а) набрасывать на провода и опоры воздушных линий электропередачи посторонние предметы, а также подниматься на опоры воздушных линий электропередачи; б) размещать любые объекты и предметы (материалы) в пределах созданных в соответствии с требованиями нормативно-технических документов проходов и подъездов для доступа к объектам электросетевого хозяйства, а также проводить любые работы и возводить сооружения, которые могут препятствовать доступу к объектам электросетевого хозяйства, без создания необходимых для такого доступа проходов и подъездов; в) находиться в пределах огороженной территории и помещениях распределительных устройств и подстанций, открывать двери и люки распределительных устройств и подстанций, производить переключения и подключения в электрических сетях (указанное требование не распространяется на работников, занятых выполнением разрешенных в установленном порядке работ), разводить огонь в пределах охранных зон вводных и распределительных устройств, подстанций, воздушных линий электропередачи, а также в охранных зонах кабельных линий электропередачи; г) размещать свалки; д) производить работы ударными механизмами, сбрасывать тяжести массой свыше 5 тонн, производить сброс и слив едких и коррозионных веществ и горюче-смазочных материалов. 10. В пределах охранных зон без письменного решения о согласовании сетевых организаций юридическим и физическим лицам запрещаются: а) строительство, капитальный ремонт, реконструкция или снос зданий и сооружений; б) горные, взрывные, мелиоративные работы, в том числе связанные с временным затоплением земель; в) посадка и вырубка деревьев и кустарников; е) проезд машин и механизмов, имеющих общую высоту с грузом или без груза от поверхности дороги более 4,5 метра (в охранных зонах воздушных линий электропередачи); з) полив сельскохозяйственных культур в случае, если высота струи воды может составить свыше 3 метров (в охранных зонах воздушных линий электропередачи); и) полевые сельскохозяйственные работы с применением сельскохозяйственных машин и оборудования высотой более 4 метров. 11. В охранных зонах, установленных для объектов электросетевого хозяйства напряжением до 1000 вольт, помимо действий, предусмотренных пунктом 10 настоящих Правил, без письменного решения о согласовании сетевых организаций запрещается: а) размещать детские и спортивные



ДОКУМЕНТ ПОДПИСАН
ЭЛЕКТРОННОЙ ПОДПИСЬЮ

Сертификат: 83997148184797998005552191040001978443

Владелец: ПУБЛИЧНО-ПРАВОВАЯ КОМПАНИЯ

РОСКАДАСТР

Действителен: с 24.12.2025 по 19.03.2027

полное наименование должности

инициалы, фамилия

Земельный участок		
вид объекта недвижимости		
Лист № 26 раздела 4.1	Всего листов раздела 4.1: 29	Всего разделов: 8
Всего листов выписки: 107		
05.05.2026г. № КУВИ-001/2026-61367032		
Кадастровый номер:		59:01:0000000:94443
		площадки, стадионы, рынки, торговые точки, полевые станы, загоны для скота, гаражи и стоянки всех видов машин и механизмов, садовые, огородные и дачные земельные участки, объекты садоводческих, огороднических или дачных некоммерческих объединений, объекты жилищного строительства, в том числе индивидуального (в охранных зонах воздушных линий электропередачи); б) складировать или размещать хранилища любых, в том числе горюче-смазочных, материалов. Зона устанавливается бессрочно.; Реестровый номер границы: 59:01-6.5551; Вид объекта реестра границ: Зона с особыми условиями использования территории; Вид зоны по документу: Охранная зона объекта: ВЛ-0,4кВ КТП-4141; Тип зоны: Охранная зона инженерных коммуникаций
25	данные отсутствуют	вид ограничения (обременения): ограничения прав на земельный участок, предусмотренные статьей 56 Земельного кодекса Российской Федерации; Срок действия: не установлен; реквизиты документа-основания: распоряжение "Об установлении публичного сервитута в отдельных целях" от 13.12.2022 № 21-01-03-5410 выдан: Департамент земельных отношений администрации города Перми; Содержание ограничения (обременения): Установить публичный сервитут в отдельных целях в отношении земель, государственная собственность на которые не разграничена, и земельных участков, поименованных в перечне земельных участков, согласно приложению к настоящему распоряжению, на срок 48 лет 11 месяцев для использования в целях эксплуатации объекта электросетевого хозяйства ВЛ - 0,4 кВ КТП - 4141, который в соответствии с актами приемки законченного строительством объекта приемочной комиссией от 29 апреля 2014 г. № 523, от 24 июля 2014 г. № 642, от 22 октября 2014 г. № 738, от 22 декабря 2014 г. № 851, справкой от 28 декабря 2020 г. № 2105/534-70 принят в эксплуатацию и числится на балансе ОАО «МРСК Урала». Правообладатель публичного сервитута ОТКРЫТОЕ АКЦИОНЕРНОЕ ОБЩЕСТВО "МЕЖРЕГИОНАЛЬНАЯ РАСПРЕДЕЛИТЕЛЬНАЯ СЕТЕВАЯ КОМПАНИЯ УРАЛА", ИНН: 6671163413, ОГРН: 1056604000970, почтовый адрес: 620026, Свердловская область, Г. ЕКАТЕРИНБУРГ, УЛ. МАМИНА-СИБИРЯКА, СТР 140, адрес электронной почты - perm@gosseti-ural.ru; Реестровый номер границы: 59:01-6.9808; Вид объекта реестра границ: Зона с особыми условиями использования территории; Вид зоны по документу: Публичный сервитут для размещения объекта электросетевого хозяйства «ВЛ-0,4кВ КТП-4141»; Тип зоны: Зона публичного сервитута
26	данные	вид ограничения (обременения): ограничения прав на земельный участок, предусмотренные статьей 56 Земельного кодекса



ДОКУМЕНТ ПОДПИСАН
ЭЛЕКТРОННОЙ ПОДПИСЬЮ

Сертификат: 83997148184797998005552191040001978443

Владелец: ПУБЛИЧНО-ПРАВОВАЯ КОМПАНИЯ

РОСКАДАСТР

Действителен: с 24.12.2025 по 19.03.2027

полное наименование должности

инициалы, фамилия

Земельный участок

вид объекта недвижимости

Лист № 27 раздела 4.1

Всего листов раздела 4.1: 29

Всего разделов: 8

Всего листов выписки: 107

05.05.2026г. № КУВИ-001/2026-61367032

Кадастровый номер:

59:01:0000000:94443

отсутствуют

Российской Федерации;

Срок действия: не установлен;

реквизиты документа-основания: постановление "О порядке установления охранных зон объектов электросетевого хозяйства и особых условий использования земельных участков, расположенных в границах таких зон" от 24.02.2009 № 160 выдан:

Правительство Российской Федерации; решение о согласовании границ охранной зоны объекта электросетевого хозяйства от 19.04.2018 № 08/297 выдан: Федеральная служба по экологическому, технологическому и атомному надзору (РОСТЕХНАДЗОР);

Содержание ограничения (обременения): Ограничение в использовании объектов недвижимости в границах зоны с особыми условиями использования территории ВЛ-0,4кВ КТП-2313, устанавливается в соответствии с Постановлением Правительства РФ от 24.02.2009 №160 «О порядке установления охранных зон объектов электросетевого хозяйства и особых условий использования земельных участков, расположенных в границах таких зон»: 8. В охранных зонах запрещается осуществлять любые действия, которые могут нарушить безопасную работу объектов электросетевого хозяйства, в том числе привести к их повреждению или уничтожению, и (или) повлечь причинение вреда жизни, здоровью граждан и имуществу физических или юридических лиц, а также повлечь нанесение экологического ущерба и возникновение пожаров, в том числе: а) набрасывать на провода и опоры воздушных линий электропередачи посторонние предметы, а также подниматься на опоры воздушных линий электропередачи; б) размещать любые объекты и предметы (материалы) в пределах созданных в соответствии с требованиями нормативно-технических документов проходов и подъездов для доступа к объектам электросетевого хозяйства, а также проводить любые работы и возводить сооружения, которые могут препятствовать доступу к объектам электросетевого хозяйства, без создания необходимых для такого доступа проходов и подъездов; в) находиться в пределах огороженной территории и помещениях распределительных устройств и подстанций, открывать двери и люки распределительных устройств и подстанций, производить переключения и подключения в электрических сетях (указанное требование не распространяется на работников, занятых выполнением разрешенных в установленном порядке работ), разводить огонь в пределах охранных зон вводных и распределительных устройств, подстанций, воздушных линий электропередачи, а также в охранных зонах кабельных линий электропередачи; г) размещать свалки. 10. В пределах охранных зон без письменного решения о согласовании сетевых организаций юридическим и физическим лицам запрещаются: а) строительство, капитальный ремонт, реконструкция или снос зданий и сооружений; б) горные, взрывные, мелиоративные работы, в том числе связанные с временным затоплением земель; в) посадка и вырубка деревьев и кустарников; е) проезд машин и механизмов, имеющих общую высоту с грузом или без груза от поверхности дороги более 4,5 метра; з) полив сельскохозяйственных культур в случае, если высота струи воды может составить свыше 3 метров; и) полевые сельскохозяйственные работы с применением сельскохозяйственных машин и оборудования высотой более 4 метров. 11. В охранных зонах, установленных для объектов электросетевого хозяйства напряжением до 1000 вольт, помимо действий, предусмотренных пунктом 10 настоящих Правил, без письменного решения о



ДОКУМЕНТ ПОДПИСАН
ЭЛЕКТРОННОЙ ПОДПИСЬЮ

Сертификат: 83997148184797998005552191040001978443

Владелец: ПУБЛИЧНО-ПРАВОВАЯ КОМПАНИЯ

РОСКАДАСТР

Действителен: с 24.12.2025 по 19.03.2027

полное наименование должности

инициалы, фамилия

Земельный участок		
вид объекта недвижимости		
Лист № 28 раздела 4.1	Всего листов раздела 4.1: 29	Всего разделов: 8
Всего листов выписки: 107		
05.05.2026г. № КУВИ-001/2026-61367032		
Кадастровый номер:		59:01:0000000:94443
		согласовании сетевых организаций запрещается: а) размещать детские и спортивные площадки, стадионы, рынки, торговые точки, полевые станы, загоны для скота, гаражи и стоянки всех видов машин и механизмов, садовые, огородные и дачные земельные участки, объекты садоводческих, огороднических или дачных некоммерческих объединений, объекты жилищного строительства, в том числе индивидуального; б) складировать или размещать хранилища любых, в том числе горюче-смазочных, материалов.; Реестровый номер границы: 59:01-6.5491; Вид объекта реестра границ: Зона с особыми условиями использования территории; Вид зоны по документу: Охранная зона ВЛ-0,4кВ КТП-2313; Тип зоны: Охранная зона инженерных коммуникаций
27	данные отсутствуют	вид ограничения (обременения): ограничения прав на земельный участок, предусмотренные статьей 56 Земельного кодекса Российской Федерации; Срок действия: не установлен; реквизиты документа-основания: распоряжение "Об установлении публичного сервитута в отдельных целях" от 10.10.2022 № 21-01-03-4158 выдан: Департамент земельных отношений администрации города Перми; Содержание ограничения (обременения): Установить публичный сервитут в отдельных целях в отношении земель, государственная собственность на которые не разграничена, и земельных участков с кадастровыми номерами: 59:01:0000000:41636, расположенного по адресу: Пермский край, город Пермь, район Мотовилихинский, микрорайон Центральный по ул. Спортивной, ул. Городецкой, ул. Пановой; 59:01:0000000:738, расположенного по адресу: Пермский край, г. Пермь, Мотовилихинский район, Совхоз "Мотовилихинский"; 59:01:4019076:65, расположенного по адресу: Пермский край, г. Пермь, Мотовилихинский р-н, ул. Городецкая, 47а, на срок 48 лет 11 месяцев для эксплуатации объекта электросетевого хозяйства ВЛ-0,4кВ КТП-2313, который в соответствии с актом приемки законченного строительством объекта приемочной комиссией от 30 мая 2014 г. № 592, справкой от 28 декабря 2020 г. № 2105/534-32 принят в эксплуатацию и числится на балансе ОАО «МРСК Урала». Правообладатель публичного сервитута: Открытое акционерное общество "МРСК Урала", 620026, Свердловская область, г. Екатеринбург, ул. Мамина-Сибиряка, 140 , ozp_permenergo@rosseti-ural.ru.; Реестровый номер границы: 59:01-6.9244; Вид объекта реестра границ: Зона с особыми условиями использования территории; Вид зоны по документу: Публичный сервитут для размещения объекта электросетевого хозяйства «ВЛ-0,4кВ КТП-2313»; Тип зоны: Зона публичного сервитута
29	данные	вид ограничения (обременения): ограничения прав на земельный участок, предусмотренные статьей 56 Земельного кодекса



ДОКУМЕНТ ПОДПИСАН
ЭЛЕКТРОННОЙ ПОДПИСЬЮ

Сертификат: 83997148184797998005552191040001978443
Владелец: ПУБЛИЧНО-ПРАВОВАЯ КОМПАНИЯ
РОСКАДАСТР
Действителен: с 24.12.2025 по 19.03.2027

полное наименование должности

инициалы, фамилия

Земельный участок		
вид объекта недвижимости		
Лист № 29 раздела 4.1	Всего листов раздела 4.1: 29	Всего разделов: 8
Всего листов выписки: 107		
05.05.2026г. № КУВИ-001/2026-61367032		
Кадастровый номер:		59:01:0000000:94443
	отсутствуют	<p>Российской Федерации;</p> <p>Срок действия: не установлен;</p> <p>реквизиты документа-основания: постановление «О порядке установления охранных зон объектов электросетевого хозяйства и особых условий использования земельных участков, расположенных в границах таких зон» от 24.02.2009 № 160 выдан: Правительство Российской Федерации;</p> <p>Содержание ограничения (обременения): Постановление от 24.02.2009 №160 «О порядке установления охранных зон объектов электросетевого хозяйства и особых условий использования земельных участков, расположенных в границах таких зон»;</p> <p>Реестровый номер границы: 59:01-6.2100;</p> <p>Вид объекта реестра границ: Зона с особыми условиями использования территории;</p> <p>Вид зоны по документу: ОХРАННАЯ ЗОНА ВЛ 6 КВ Ф. Д. САД; Тип зоны: Охранная зона инженерных коммуникаций</p>
30	данные отсутствуют	<p>вид ограничения (обременения): ограничения прав на земельный участок, предусмотренные статьей 56 Земельного кодекса Российской Федерации;</p> <p>Срок действия: не установлен;</p> <p>реквизиты документа-основания: постановление "О порядке установления охранных зон объектов электросетевого хозяйства и особых условий использования земельных участков, расположенных в границах таких зон" от 24.02.2009 № 160 выдан: Правительство Российской Федерации;</p> <p>Содержание ограничения (обременения): Постановление Правительства РФ "О порядке установления охранных зон объектов электросетевого хозяйства и особых условий использования земельных участков, расположенных в границах таких зон" №160 от 24.02.2009г.;</p> <p>Реестровый номер границы: 59:01-6.363;</p> <p>Вид объекта реестра границ: Зона с особыми условиями использования территории;</p> <p>Вид зоны по документу: Охранная зона воздушных линий 0,4 кВ электросетевого комплекса "Подстанция 110/35/6кВ "Балмошная" с линиями электропередачи и трансформаторными подстанциями, распределительными пунктами; Тип зоны: Охранная зона инженерных коммуникаций</p>

полное наименование должности	 <p>ДОКУМЕНТ ПОДПИСАН ЭЛЕКТРОННОЙ ПОДПИСЬЮ</p> <p>Сертификат: 83997148184797998005552191040001978443</p> <p>Владелец: ПУБЛИЧНО-ПРАВОВАЯ КОМПАНИЯ РОСКАДАСТР</p> <p>Действителен: с 24.12.2025 по 19.03.2027</p>	инициалы, фамилия
-------------------------------	--	-------------------

Земельный участок

вид объекта недвижимости

Лист № 2 раздела 4.2

Всего листов раздела 4.2: 23

Всего разделов: 8

Всего листов выписки: 107

05.05.2026г. № КУВИ-001/2026-61367032

Кадастровый номер:

59:01:0000000:94443

1	2	3	4	5
1	520882.89	2241094.96	-	-
1	520833.95	2241134.29	-	-
2	520831.22	2241135.29	-	-
3	520820.78	2241106.48	-	-
4	520823.62	2241105.44	-	-
1	520833.95	2241134.29	-	-
1	520750.49	2241255.31	-	-
2	520750.22	2241259.63	-	-
3	520736.38	2241258.23	-	-
4	520722.58	2241256.84	-	-
5	520709.04	2241255.75	-	-
6	520709.41	2241250.73	-	-
7	520715.51	2241251.41	-	-
8	520733.38	2241253.4	-	-
1	520750.49	2241255.31	-	-
1	520558.34	2241110.53	-	-
2	520552.6	2241129.01	-	-
3	520525.7	2241120.72	-	-
4	520516.88	2241117.96	-	-
5	520510.69	2241115.51	-	-
6	520504.8	2241112.29	-	-
7	520502.82	2241110.55	-	-
8	520507.11	2241098.21	-	-
9	520516.85	2241097.37	-	-
1	520558.34	2241110.53	-	-
1	520518.86	2241074.27	-	-
2	520493.37	2241094.3	-	-
3	520455.23	2241046.39	-	-
4	520480.49	2241025.93	-	-



ДОКУМЕНТ ПОДПИСАН
ЭЛЕКТРОННОЙ ПОДПИСЬЮ

Сертификат: 83997148184797998005552191040001978443

Владелец: ПУБЛИЧНО-ПРАВОВАЯ КОМПАНИЯ

РОСКАДАСТР

Действителен: с 24.12.2025 по 19.03.2027

полное наименование должности

инициалы, фамилия

Земельный участок

вид объекта недвижимости

Лист № 3 раздела 4.2

Всего листов раздела 4.2: 23

Всего разделов: 8

Всего листов выписки: 107

05.05.2026г. № КУВИ-001/2026-61367032

Кадастровый номер:

59:01:0000000:94443

1	2	3	4	5
1	520518.86	2241074.27	-	-
1	521146.22	2241642.6	-	-
2	521137.92	2241642.4	-	-
3	521138.07	2241602.37	-	-
4	521145.61	2241602.1	-	-
1	521146.22	2241642.6	-	-



ДОКУМЕНТ ПОДПИСАН
ЭЛЕКТРОННОЙ ПОДПИСЬЮ

Сертификат: 83997148184797998005552191040001978443

Владелец: ПУБЛИЧНО-ПРАВОВАЯ КОМПАНИЯ

РОСКАДАСТР

Действителен: с 24.12.2025 по 19.03.2027

полное наименование должности

инициалы, фамилия

Земельный участок				
вид объекта недвижимости				
Лист № 4 раздела 4.2		Всего листов раздела 4.2: 23		Всего разделов: 8
05.05.2026г. № КУВИ-001/2026-61367032				
Кадастровый номер:			59:01:0000000:94443	
Сведения о характерных точках границы части (частей) земельного участка				
Учетный номер части: 59:01:0000000:94443/4				
Система координат МСК-59, зона 2 (59)				
Номер точки	Координаты, м		Описание закрепления на местности	Средняя квадратичная погрешность определения координат характерных точек границ земельного участка, м
	X	Y		
1	2	3	4	5
1	520833.95	2241134.29	-	-
2	520831.22	2241135.29	-	-
3	520820.78	2241106.48	-	-
4	520823.62	2241105.44	-	-
1	520833.95	2241134.29	-	-



ДОКУМЕНТ ПОДПИСАН
ЭЛЕКТРОННОЙ ПОДПИСЬЮ

Сертификат: 83997148184797998005552191040001978443
Владелец: ПУБЛИЧНО-ПРАВОВАЯ КОМПАНИЯ
РОСКАДАСТР
Действителен: с 24.12.2025 по 19.03.2027

полное наименование должности

инициалы, фамилия

Земельный участок				
вид объекта недвижимости				
Лист № 5 раздела 4.2		Всего листов раздела 4.2: 23		Всего разделов: 8
05.05.2026г. № КУВИ-001/2026-61367032				
Кадастровый номер:			59:01:0000000:94443	
Сведения о характерных точках границы части (частей) земельного участка				
Учетный номер части: 59:01:0000000:94443/10				
Система координат МСК-59, зона 2 (59)				
Номер точки	Координаты, м		Описание закрепления на местности	Средняя квадратичная погрешность определения координат характерных точек границ земельного участка, м
	X	Y		
1	2	3	4	5
1	532313.96	2245269.55	-	-
2	532312.35	2245279.54	-	-
3	532312.05	2245279.65	-	-
4	532282.7	2245274.7	-	-
5	532284.04	2245264.41	-	-
1	532313.96	2245269.55	-	-



ДОКУМЕНТ ПОДПИСАН
ЭЛЕКТРОННОЙ ПОДПИСЬЮ

Сертификат: 83997148184797998005552191040001978443
Владелец: ПУБЛИЧНО-ПРАВОВАЯ КОМПАНИЯ
РОСКАДАСТР
Действителен: с 24.12.2025 по 19.03.2027

полное наименование должности

инициалы, фамилия

Земельный участок

вид объекта недвижимости

Лист № 6 раздела 4.2

Всего листов раздела 4.2: 23

Всего разделов: 8

Всего листов выписки: 107

05.05.2026г. № КУВИ-001/2026-61367032

Кадастровый номер:

59:01:0000000:94443

Сведения о характерных точках границы части (частей) земельного участка

Учетный номер части: 59:01:0000000:94443/11

Система координат МСК-59, зона 2 (59)

Номер точки	Координаты, м		Описание закрепления на местности	Средняя квадратичная погрешность определения координат характерных точек границ земельного участка, м
	X	Y		
1	2	3	4	5
1	532249.72	2245845.23	-	-
2	532245.92	2245843.9	-	-
3	532247.11	2245841.51	-	-
4	532249.57	2245842.37	-	-
5	532255.76	2245824.09	-	-
6	532257.93	2245819.73	-	-
7	532267.91	2245799.2	-	-
8	532271.7	2245800.53	-	-
9	532261.52	2245821.49	-	-
1	532249.72	2245845.23	-	-



ДОКУМЕНТ ПОДПИСАН
ЭЛЕКТРОННОЙ ПОДПИСЬЮ

Сертификат: 83997148184797998005552191040001978443
Владелец: ПУБЛИЧНО-ПРАВОВАЯ КОМПАНИЯ
РОСКАДАСТР
Действителен: с 24.12.2025 по 19.03.2027

полное наименование должности

инициалы, фамилия

Земельный участок

вид объекта недвижимости

Лист № 7 раздела 4.2

Всего листов раздела 4.2: 23

Всего разделов: 8

Всего листов выписки: 107

05.05.2026г. № КУВИ-001/2026-61367032

Кадастровый номер:

59:01:0000000:94443

Сведения о характерных точках границы части (частей) земельного участка

Учетный номер части: 59:01:0000000:94443/12

Система координат

Номер точки	Координаты, м		Описание закрепления на местности	Средняя квадратичная погрешность определения координат характерных точек границ земельного участка, м
	X	Y		
1	2	3	4	5
1	532271.72	2245836.79	-	-
2	532278.59	2245802.94	-	-
3	532282.44	2245804.29	-	-
4	532271.72	2245836.79	-	-



ДОКУМЕНТ ПОДПИСАН
ЭЛЕКТРОННОЙ ПОДПИСЬЮ

Сертификат: 83997148184797998005552191040001978443
Владелец: ПУБЛИЧНО-ПРАВОВАЯ КОМПАНИЯ
РОСКАДАСТР
Действителен: с 24.12.2025 по 19.03.2027

полное наименование должности

инициалы, фамилия

Земельный участок			
вид объекта недвижимости			
Лист № 8 раздела 4.2	Всего листов раздела 4.2: 23	Всего разделов: 8	Всего листов выписки: 107

05.05.2026г. № КУВИ-001/2026-61367032

Кадастровый номер: 59:01:0000000:94443

Сведения о характерных точках границы части (частей) земельного участка				
Учетный номер части: 59:01:0000000:94443/13				
Система координат МСК-59, зона 2 (59)				
Номер точки	Координаты, м		Описание закрепления на местности	Средняя квадратичная погрешность определения координат характерных точек границ земельного участка, м
	X	Y		
1	2	3	4	5
1	532282.44	2245804.29	-	-
2	532277.48	2245819.35	-	-
3	532265.23	2245844.69	-	-
4	532262.72	2245849.79	-	-
5	532242.74	2245842.79	-	-
6	532243.92	2245840.39	-	-
7	532249.57	2245842.37	-	-
8	532264.59	2245798.04	-	-
1	532282.44	2245804.29	-	-



ДОКУМЕНТ ПОДПИСАН
ЭЛЕКТРОННОЙ ПОДПИСЬЮ

Сертификат: 83997148184797998005552191040001978443
Владелец: ПУБЛИЧНО-ПРАВОВАЯ КОМПАНИЯ
РОСКАДАСТР
Действителен: с 24.12.2025 по 19.03.2027

полное наименование должности

инициалы, фамилия

Земельный участок

вид объекта недвижимости

Лист № 9 раздела 4.2

Всего листов раздела 4.2: 23

Всего разделов: 8

Всего листов выписки: 107

05.05.2026г. № КУВИ-001/2026-61367032

Кадастровый номер:

59:01:0000000:94443

Сведения о характерных точках границы части (частей) земельного участка

Учетный номер части: 59:01:0000000:94443/14

Система координат МСК-59, зона 2 (59)

Номер точки	Координаты, м		Описание закрепления на местности	Средняя квадратичная погрешность определения координат характерных точек границ земельного участка, м
	X	Y		
1	2	3	4	5
1	532249.72	2245845.23	-	-
2	532245.92	2245843.9	-	-
3	532247.11	2245841.51	-	-
4	532249.57	2245842.37	-	-
5	532255.76	2245824.09	-	-
6	532257.93	2245819.73	-	-
7	532267.91	2245799.2	-	-
8	532271.7	2245800.53	-	-
9	532261.52	2245821.49	-	-
1	532249.72	2245845.23	-	-



ДОКУМЕНТ ПОДПИСАН
ЭЛЕКТРОННОЙ ПОДПИСЬЮ

Сертификат: 83997148184797998005552191040001978443

Владелец: ПУБЛИЧНО-ПРАВОВАЯ КОМПАНИЯ

РОСКАДАСТР

Действителен: с 24.12.2025 по 19.03.2027

полное наименование должности

инициалы, фамилия

Земельный участок

вид объекта недвижимости

Лист № 10 раздела 4.2

Всего листов раздела 4.2: 23

Всего разделов: 8

Всего листов выписки: 107

05.05.2026г. № КУВИ-001/2026-61367032

Кадастровый номер:

59:01:0000000:94443

Сведения о характерных точках границы части (частей) земельного участка

Учетный номер части: 59:01:0000000:94443/15

Система координат МСК-59, зона 2 (59)

Номер точки	Координаты, м		Описание закрепления на местности	Средняя квадратичная погрешность определения координат характерных точек границ земельного участка, м
	X	Y		
1	2	3	4	5
1	532095.89	2245531.12	-	-
2	532086.88	2245529.31	-	-
3	532084.71	2245528.87	-	-
4	532086.73	2245513.21	-	-
5	532097.91	2245515.55	-	-
1	532095.89	2245531.12	-	-



ДОКУМЕНТ ПОДПИСАН
ЭЛЕКТРОННОЙ ПОДПИСЬЮ

Сертификат: 83997148184797998005552191040001978443

Владелец: ПУБЛИЧНО-ПРАВОВАЯ КОМПАНИЯ

РОСКАДАСТР

Действителен: с 24.12.2025 по 19.03.2027

полное наименование должности

инициалы, фамилия

Земельный участок

вид объекта недвижимости

Лист № 11 раздела 4.2

Всего листов раздела 4.2: 23

Всего разделов: 8

Всего листов выписки: 107

05.05.2026г. № КУВИ-001/2026-61367032

Кадастровый номер:

59:01:0000000:94443

Сведения о характерных точках границы части (частей) земельного участка

Учетный номер части: 59:01:0000000:94443/16

Система координат

Номер точки	Координаты, м		Описание закрепления на местности	Средняя квадратичная погрешность определения координат характерных точек границ земельного участка, м
	X	Y		
1	2	3	4	5
1	532087.45	2245529.43	-	-
2	532086.88	2245529.31	-	-
3	532084.71	2245528.87	-	-
4	532086.21	2245517.21	-	-
5	532088.41	2245516.06	-	-
1	532087.45	2245529.43	-	-
1	532113.38	2245534.42	-	-
2	532113.35	2245534.58	-	-
3	532104.87	2245532.93	-	-
4	532097.66	2245531.48	-	-
5	532104.26	2245532.46	-	-
1	532113.38	2245534.42	-	-



ДОКУМЕНТ ПОДПИСАН
ЭЛЕКТРОННОЙ ПОДПИСЬЮ

Сертификат: 83997148184797998005552191040001978443
Владелец: ПУБЛИЧНО-ПРАВОВАЯ КОМПАНИЯ
РОСКАДАСТР
Действителен: с 24.12.2025 по 19.03.2027

полное наименование должности

инициалы, фамилия

Земельный участок			
вид объекта недвижимости			
Лист № 12 раздела 4.2	Всего листов раздела 4.2: 23	Всего разделов: 8	Всего листов выписки: 107

05.05.2026г. № КУВИ-001/2026-61367032

Кадастровый номер: 59:01:0000000:94443

Сведения о характерных точках границы части (частей) земельного участка				
Учетный номер части: 59:01:0000000:94443/17				
Система координат МСК-59, зона 2 (59)				
Номер точки	Координаты, м		Описание закрепления на местности	Средняя квадратичная погрешность определения координат характерных точек границ земельного участка, м
	X	Y		
1	2	3	4	5
1	532095.89	2245531.12	-	-
2	532086.88	2245529.31	-	-
3	532084.71	2245528.87	-	-
4	532086.73	2245513.21	-	-
5	532091.48	2245514.2	-	-
6	532097.44	2245519.18	-	-
1	532095.89	2245531.12	-	-



ДОКУМЕНТ ПОДПИСАН
ЭЛЕКТРОННОЙ ПОДПИСЬЮ

Сертификат: 83997148184797998005552191040001978443
Владелец: ПУБЛИЧНО-ПРАВОВАЯ КОМПАНИЯ
РОСКАДАСТР
Действителен: с 24.12.2025 по 19.03.2027

полное наименование должности

инициалы, фамилия

Земельный участок

вид объекта недвижимости

Лист № 13 раздела 4.2

Всего листов раздела 4.2: 23

Всего разделов: 8

Всего листов выписки: 107

05.05.2026г. № КУВИ-001/2026-61367032

Кадастровый номер:

59:01:0000000:94443

Сведения о характерных точках границы части (частей) земельного участка

Учетный номер части: 59:01:0000000:94443/18

Система координат МСК-59, зона 2 (59)МСК-59, зона 2 (59)

Номер точки	Координаты, м		Описание закрепления на местности	Средняя квадратичная погрешность определения координат характерных точек границ земельного участка, м
	X	Y		
1	2	3	4	5
1	532124.51	2245440.19	-	-
2	532122.2	2245439.8	-	-
3	532121.87	2245439.87	-	-
4	532126.14	2245438.96	-	-
5	532127.55	2245439.15	-	-
6	532127.59	2245439.53	-	-
1	532124.51	2245440.19	-	-
1	532085.71	2245521.12	-	-
2	532086.73	2245513.21	-	-
3	532088.01	2245513.48	-	-
4	532088.2	2245521.08	-	-
1	532085.71	2245521.12	-	-



ДОКУМЕНТ ПОДПИСАН
ЭЛЕКТРОННОЙ ПОДПИСЬЮ

Сертификат: 83997148184797998005552191040001978443

Владелец: ПУБЛИЧНО-ПРАВОВАЯ КОМПАНИЯ

РОСКАДАСТР

Действителен: с 24.12.2025 по 19.03.2027

полное наименование должности

инициалы, фамилия

Земельный участок			
вид объекта недвижимости			
Лист № 14 раздела 4.2	Всего листов раздела 4.2: 23	Всего разделов: 8	Всего листов выписки: 107

05.05.2026г. № КУВИ-001/2026-61367032

Кадастровый номер: 59:01:0000000:94443

Сведения о характерных точках границы части (частей) земельного участка				
Учетный номер части: 59:01:0000000:94443/19				
Система координат МСК-59, зона 2 (59)				
Номер точки	Координаты, м		Описание закрепления на местности	Средняя квадратичная погрешность определения координат характерных точек границ земельного участка, м
	X	Y		
1	2	3	4	5
1	532087.45	2245529.43	-	-
2	532086.88	2245529.31	-	-
3	532084.71	2245528.87	-	-
4	532086.21	2245517.2	-	-
5	532088.41	2245516.06	-	-
1	532087.45	2245529.43	-	-



ДОКУМЕНТ ПОДПИСАН
ЭЛЕКТРОННОЙ ПОДПИСЬЮ

Сертификат: 83997148184797998005552191040001978443
Владелец: ПУБЛИЧНО-ПРАВОВАЯ КОМПАНИЯ
РОСКАДАСТР
Действителен: с 24.12.2025 по 19.03.2027

полное наименование должности

инициалы, фамилия

Земельный участок

вид объекта недвижимости

Лист № 15 раздела 4.2

Всего листов раздела 4.2: 23

Всего разделов: 8

Всего листов выписки: 107

05.05.2026г. № КУВИ-001/2026-61367032

Кадастровый номер:

59:01:0000000:94443

Сведения о характерных точках границы части (частей) земельного участка

Учетный номер части: 59:01:0000000:94443/20

Система координат МСК-59, зона 2 (59)

Номер точки	Координаты, м		Описание закрепления на местности	Средняя квадратичная погрешность определения координат характерных точек границ земельного участка, м
	X	Y		
1	2	3	4	5
1	532939.7	2245914.59	-	-
2	532919.45	2245910.32	-	-
3	532910.66	2245909.3	-	-
4	532912.02	2245902	-	-
5	532937.98	2245908.38	-	-
6	532942.61	2245887.98	-	-
7	532945.28	2245888.51	-	-
1	532939.7	2245914.59	-	-



ДОКУМЕНТ ПОДПИСАН
ЭЛЕКТРОННОЙ ПОДПИСЬЮ

Сертификат: 83997148184797998005552191040001978443

Владелец: ПУБЛИЧНО-ПРАВОВАЯ КОМПАНИЯ

РОСКАДАСТР

Действителен: с 24.12.2025 по 19.03.2027

полное наименование должности

инициалы, фамилия

Земельный участок

вид объекта недвижимости

Лист № 16 раздела 4.2

Всего листов раздела 4.2: 23

Всего разделов: 8

Всего листов выписки: 107

05.05.2026г. № КУВИ-001/2026-61367032

Кадастровый номер:

59:01:0000000:94443

Сведения о характерных точках границы части (частей) земельного участка

Учетный номер части: 59:01:0000000:94443/21

Система координат МСК-59, зона 2 (59)

Номер точки	Координаты, м		Описание закрепления на местности	Средняя квадратичная погрешность определения координат характерных точек границ земельного участка, м
	X	Y		
1	2	3	4	5
1	532939.7	2245914.59	-	-
2	532919.45	2245910.32	-	-
3	532910.66	2245909.3	-	-
4	532912.02	2245902	-	-
5	532937.98	2245908.38	-	-
6	532942.61	2245887.98	-	-
7	532945.28	2245888.51	-	-
1	532939.7	2245914.59	-	-



ДОКУМЕНТ ПОДПИСАН
ЭЛЕКТРОННОЙ ПОДПИСЬЮ

Сертификат: 83997148184797998005552191040001978443

Владелец: ПУБЛИЧНО-ПРАВОВАЯ КОМПАНИЯ

РОСКАДАСТР

Действителен: с 24.12.2025 по 19.03.2027

полное наименование должности

инициалы, фамилия

Земельный участок

вид объекта недвижимости

Лист № 17 раздела 4.2

Всего листов раздела 4.2: 23

Всего разделов: 8

Всего листов выписки: 107

05.05.2026г. № КУВИ-001/2026-61367032

Кадастровый номер:

59:01:0000000:94443

Сведения о характерных точках границы части (частей) земельного участка

Учетный номер части: 59:01:0000000:94443/22

Система координат МСК-59, зона 2 (59)

Номер точки	Координаты, м		Описание закрепления на местности	Средняя квадратичная погрешность определения координат характерных точек границ земельного участка, м
	X	Y		
1	2	3	4	5
1	532939.7	2245914.59	-	-
2	532936.08	2245913.83	-	-
3	532937.82	2245908.34	-	-
4	532937.98	2245908.38	-	-
5	532938.41	2245906.47	-	-
6	532943.91	2245889.11	-	-
7	532944.27	2245888.31	-	-
8	532945.28	2245888.51	-	-
1	532939.7	2245914.59	-	-



ДОКУМЕНТ ПОДПИСАН
ЭЛЕКТРОННОЙ ПОДПИСЬЮ

Сертификат: 83997148184797998005552191040001978443

Владелец: ПУБЛИЧНО-ПРАВОВАЯ КОМПАНИЯ

РОСКАДАСТР

Действителен: с 24.12.2025 по 19.03.2027

полное наименование должности

инициалы, фамилия

Земельный участок

вид объекта недвижимости

Лист № 18 раздела 4.2

Всего листов раздела 4.2: 23

Всего разделов: 8

Всего листов выписки: 107

05.05.2026г. № КУВИ-001/2026-61367032

Кадастровый номер:

59:01:0000000:94443

Сведения о характерных точках границы части (частей) земельного участка

Учетный номер части: 59:01:0000000:94443/23

Система координат МСК-59, зона 2 (59)

Номер точки	Координаты, м		Описание закрепления на местности	Средняя квадратичная погрешность определения координат характерных точек границ земельного участка, м
	X	Y		
1	2	3	4	5
1	532939.7	2245914.59	-	-
2	532936.08	2245913.83	-	-
3	532937.82	2245908.34	-	-
4	532937.98	2245908.38	-	-
5	532938.41	2245906.47	-	-
6	532943.91	2245889.11	-	-
7	532944.27	2245888.31	-	-
8	532945.28	2245888.51	-	-
1	532939.7	2245914.59	-	-



ДОКУМЕНТ ПОДПИСАН
ЭЛЕКТРОННОЙ ПОДПИСЬЮ

Сертификат: 83997148184797998005552191040001978443

Владелец: ПУБЛИЧНО-ПРАВОВАЯ КОМПАНИЯ

РОСКАДАСТР

Действителен: с 24.12.2025 по 19.03.2027

полное наименование должности

инициалы, фамилия

Земельный участок

вид объекта недвижимости

Лист № 19 раздела 4.2

Всего листов раздела 4.2: 23

Всего разделов: 8

Всего листов выписки: 107

05.05.2026г. № КУВИ-001/2026-61367032

Кадастровый номер:

59:01:0000000:94443

Сведения о характерных точках границы части (частей) земельного участка

Учетный номер части: 59:01:0000000:94443/28

Система координат МСК-59, зона 2 (59)

Номер точки	Координаты, м		Описание закрепления на местности	Средняя квадратичная погрешность определения координат характерных точек границ земельного участка, м
	X	Y		
1	2	3	4	5
1	520793.87	2241912.26	-	-
2	520758.74	2241898.42	-	-
3	520764.32	2241881.83	-	-
4	520779.38	2241890.22	-	-
5	520791.24	2241896.97	-	-
6	520797.48	2241900.47	-	-
1	520793.87	2241912.26	-	-



ДОКУМЕНТ ПОДПИСАН
ЭЛЕКТРОННОЙ ПОДПИСЬЮ

Сертификат: 83997148184797998005552191040001978443

Владелец: ПУБЛИЧНО-ПРАВОВАЯ КОМПАНИЯ

РОСКАДАСТР

Действителен: с 24.12.2025 по 19.03.2027

полное наименование должности

инициалы, фамилия

Земельный участок

вид объекта недвижимости

Лист № 20 раздела 4.2

Всего листов раздела 4.2: 23

Всего разделов: 8

Всего листов выписки: 107

05.05.2026г. № КУВИ-001/2026-61367032

Кадастровый номер:

59:01:0000000:94443

Сведения о характерных точках границы части (частей) земельного участка

Учетный номер части: 59:01:0000000:94443/31

Система координат

Номер точки	Координаты, м		Описание закрепления на местности	Средняя квадратичная погрешность определения координат характерных точек границ земельного участка, м
	X	Y		
1	2	3	4	5
1	532313.96	2245269.55	-	-
2	532312.35	2245279.54	-	-
3	532312.05	2245279.65	-	-
4	532282.7	2245274.7	-	-
5	532284.04	2245264.41	-	-
6	532313.96	2245269.55	-	-



ДОКУМЕНТ ПОДПИСАН
ЭЛЕКТРОННОЙ ПОДПИСЬЮ

Сертификат: 83997148184797998005552191040001978443

Владелец: ПУБЛИЧНО-ПРАВОВАЯ КОМПАНИЯ

РОСКАДАСТР

Действителен: с 24.12.2025 по 19.03.2027

полное наименование должности

инициалы, фамилия

Земельный участок

вид объекта недвижимости

Лист № 21 раздела 4.2

Всего листов раздела 4.2: 23

Всего разделов: 8

Всего листов выписки: 107

05.05.2026г. № КУВИ-001/2026-61367032

Кадастровый номер:

59:01:0000000:94443

Сведения о характерных точках границы части (частей) земельного участка

Учетный номер части: 59:01:0000000:94443/32

Система координат

Номер точки	Координаты, м		Описание закрепления на местности	Средняя квадратичная погрешность определения координат характерных точек границ земельного участка, м
	X	Y		
1	2	3	4	5
1	532282.44	2245804.29	-	-
2	532271.72	2245836.79	-	-
3	532278.59	2245802.94	-	-
4	532282.44	2245804.29	-	-



ДОКУМЕНТ ПОДПИСАН
ЭЛЕКТРОННОЙ ПОДПИСЬЮ

Сертификат: 83997148184797998005552191040001978443

Владелец: ПУБЛИЧНО-ПРАВОВАЯ КОМПАНИЯ

РОСКАДАСТР

Действителен: с 24.12.2025 по 19.03.2027

полное наименование должности

инициалы, фамилия

Земельный участок

вид объекта недвижимости

Лист № 22 раздела 4.2

Всего листов раздела 4.2: 23

Всего разделов: 8

Всего листов выписки: 107

05.05.2026г. № КУВИ-001/2026-61367032

Кадастровый номер:

59:01:0000000:94443

Сведения о характерных точках границы части (частей) земельного участка

Учетный номер части: 59:01:0000000:94443/33

Система координат

Номер точки	Координаты, м		Описание закрепления на местности	Средняя квадратичная погрешность определения координат характерных точек границ земельного участка, м
	X	Y		
1	2	3	4	5
1	521146.22	2241642.6	-	-
2	521137.92	2241642.4	-	-
3	521138.07	2241602.37	-	-
4	521145.61	2241602.1	-	-
5	521146.22	2241642.6	-	-



ДОКУМЕНТ ПОДПИСАН
ЭЛЕКТРОННОЙ ПОДПИСЬЮ

Сертификат: 83997148184797998005552191040001978443

Владелец: ПУБЛИЧНО-ПРАВОВАЯ КОМПАНИЯ

РОСКАДАСТР

Действителен: с 24.12.2025 по 19.03.2027

полное наименование должности

инициалы, фамилия

Земельный участок				
вид объекта недвижимости				
Лист № 23 раздела 4.2	Всего листов раздела 4.2: 23		Всего разделов: 8	Всего листов выписки: 107
05.05.2026г. № КУВИ-001/2026-61367032				
Кадастровый номер:		59:01:0000000:94443		
Сведения о характерных точках границы части (частей) земельного участка				
Учетный номер части: 59:01:0000000:94443/34				
Система координат				
Номер точки	Координаты, м		Описание закрепления на местности	Средняя квадратичная погрешность определения координат характерных точек границ земельного участка, м
	X	Y		
1	2	3	4	5
1	532086.73	2245513.21	-	-
2	532087.98	2245513.47	-	-
3	532088.15	2245521.18	-	-
4	532085.69	2245521.24	-	-
5	532086.73	2245513.21	-	-

полное наименование должности		ДОКУМЕНТ ПОДПИСАН ЭЛЕКТРОННОЙ ПОДПИСЬЮ	инициалы, фамилия
	Сертификат: 83997148184797998005552191040001978443 Владелец: ПУБЛИЧНО-ПРАВОВАЯ КОМПАНИЯ РОСКАДАСТР Действителен: с 24.12.2025 по 19.03.2027		