



АДМИНИСТРАЦИЯ ГОРОДА ПЕРМИ  
НАЧАЛЬНИК ДЕПАРТАМЕНТА  
ЗЕМЕЛЬНЫХ ОТНОШЕНИЙ  
РАСПОРЯЖЕНИЕ

28.01.2025

№ 21-01-03-772

**О проведении аукциона  
по продаже земельного участка  
в Индустриальном районе  
города Перми**

На основании статьи 39.18 Земельного кодекса Российской Федерации, Положения о департаменте земельных отношений администрации города Перми, утвержденного решением Пермской городской Думы от 24 февраля 2015 г. № 39:

1. Провести аукцион по продаже земельного участка, государственная собственность на который не разграничена, с кадастровым номером 59:01:4613893:245 площадью 583 кв. м, расположенного по адресу: Российская Федерация, Пермский край, городской округ Пермский, город Пермь, улица 1-я Красавинская, з/у 15 (далее – земельный участок), с целью строительства индивидуального жилого дома.

Разрешенное использование земельного участка – для индивидуального жилищного строительства (2.1).

2. Настоящее распоряжение вступает в силу со дня подписания и действует до дня заключения договора купли-продажи земельного участка с кадастровым номером 59:01:4613893:245.

3. Контроль за исполнением распоряжения возложить на заместителя начальника департамента земельных отношений администрации города Перми Шафранову Е.П.

Документ подписан электронной подписью

Сертификат: 08СА077АСА0F7771А6А2992495050690

Владелец: Пьянкова Лариса Владимировна

Действителен: с 14.10.2024 по 07.01.2026

Л.В. Пьянкова



АДМИНИСТРАЦИЯ ГОРОДА ПЕРМИ  
НАЧАЛЬНИК ДЕПАРТАМЕНТА  
ГРАДОСТРОИТЕЛЬСТВА И АРХИТЕКТУРЫ  
РАСПОРЯЖЕНИЕ

13.06.2023

059-22-01-03-1096

**О внесении изменений  
в распоряжение начальника  
департамента градостроительства  
и архитектуры администрации  
города Перми от 11.05.2022  
№ 059-22-01-03/1-721  
«О присвоении адресов  
объектам адресации»**

В целях актуализации правовых актов департамента градостроительства и архитектуры администрации города Перми:

1. Внести в распоряжение начальника департамента градостроительства и архитектуры администрации города Перми от 11 мая 2022 г. № 059-22-01-03/1-721 «О присвоении адресов объектам адресации» следующие изменения:

1.1. подпункт 1.2 пункта 1 изложить в следующей редакции:

«1.2. на основании обращения от 07 июня 2023 г. № 059-21-01-08/3-2961 объекту адресации: земельному участку с кадастровым номером 59:01:4613893:245 площадью 583 кв. м, расположенному в Индустриальном районе, присвоен адрес: Российская Федерация, Пермский край, Пермский городской округ, г. Пермь, ул. 1-я Красавинская, з/у 15.»;

1.2. внести изменения в приложение 2 к распоряжению начальника департамента градостроительства и архитектуры администрации города Перми от 11 мая 2022 г. № 059-22-01-03/1-721 «О присвоении адресов объектам адресации», изложив в редакции согласно приложению к настоящему распоряжению.

2. Отделу ведения адресного реестра в течение 3 рабочих дней со дня вступления в силу настоящего распоряжения внести настоящее распоряжение в государственный адресный реестр.

3. Настоящее распоряжение вступает в силу со дня подписания.

4. Контроль за исполнением настоящего распоряжения возложить на заместителя начальника департамента градостроительства и архитектуры администрации города Перми Сюткина В.Г.



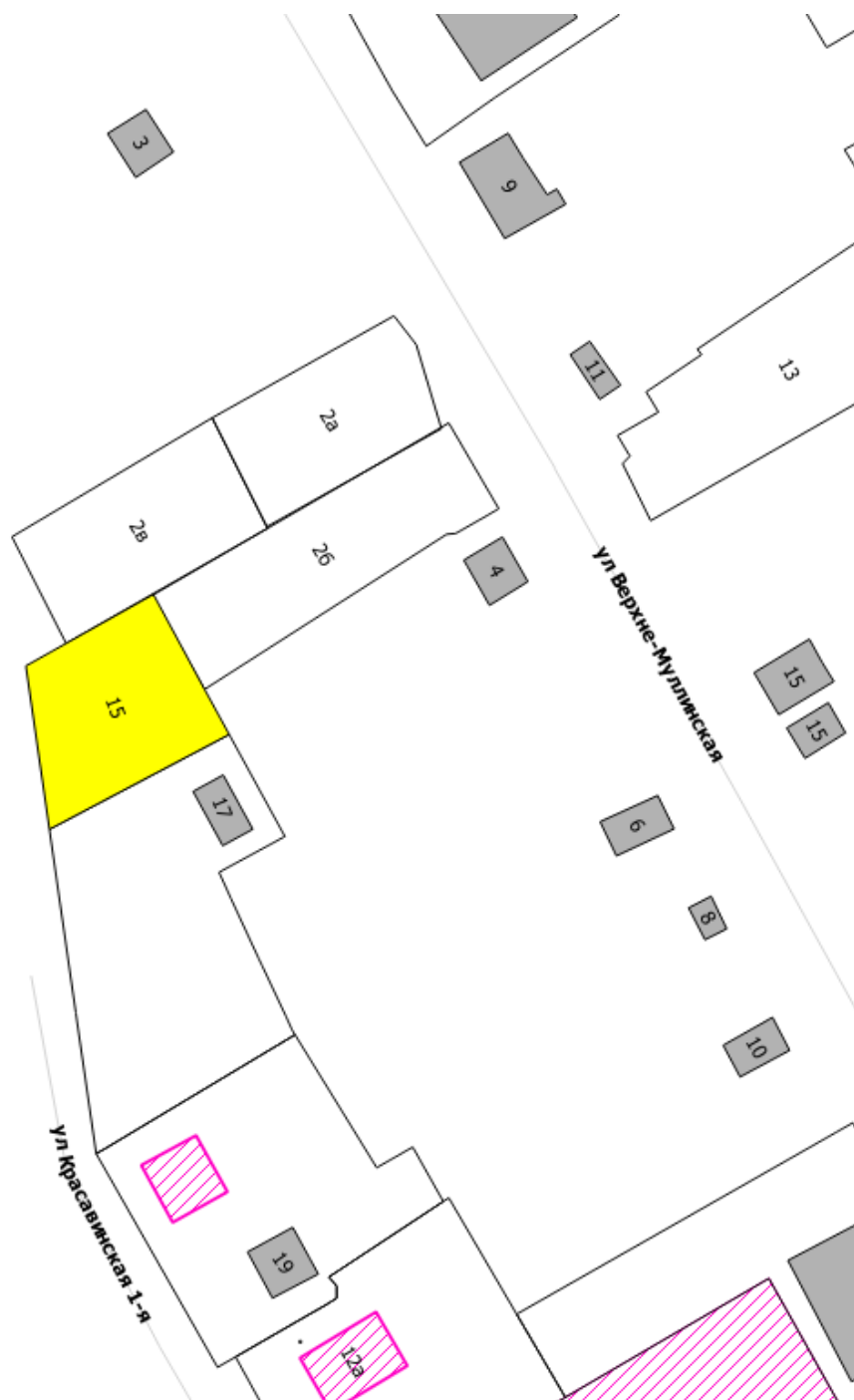
М.В. Норова

Приложение  
к распоряжению начальника  
департамента градостроительства  
и архитектуры администрации  
города Перми

13.06.2023

059-22-01-03-1096

### Схема местоположения объекта адресации



М 1:1000



АДМИНИСТРАЦИЯ  
ГОРОДА ПЕРМИ  
АДМИНИСТРАЦИЯ  
ИНДУСТРИАЛЬНОГО РАЙОНА

Мира ул., д. 15, Пермь, 614095  
тел. (342) 227-93-44, факс 227-92-84  
e-mail:air@gorodperm.ru

Заместителю начальника  
департамента земельных  
отношений администрации  
города Перми  
Санниковой Н.М.

14.07.2023 № 059-16-01-08/3-2216

На № <sup>059-21-01-08/3-3188</sup> от <sup>20.06.2023</sup>

О направлении информации

Уважаемая Надежда Михайловна!

В ответ на Ваше письмо о проведении выездного обследования земельного участка, расположенного по 1-ой Красавинской, 15, кадастровый номер 59:01:4613893:245, сообщаем следующее.

В результате выездного обследования специалистами администрации района установлено, что земельный участок с кадастровым номером 5959:01:4613893:245 находится в свободном доступе. К земельному участку ведет отсыпанная остатками строительных материалов дорога, являющаяся продолжением ул. 1-я Красавинская. На участке произрастает растительность. Капитальные и некапитальные сооружения отсутствуют.

По информации Администрации района, ближайшие источники противопожарного водоснабжения расположены по следующим адреса:

- 1-я Красавинская, 17пожарный водоем 59 м<sup>3</sup>. Собственник МКУ БИР.

Приложение: на 5 л. в 1 экз.

С уважением,  
и.о. главы администрации района



Д.И. Безденежных

Помелов Игорь Александрович  
227-91-17





# АДМИНИСТРАЦИЯ ИНДУСТРИАЛЬНОГО РАЙОНА г. ПЕРМИ

## АКТ обследования территории

« 05 » Июля 20 23 г.

№ 85

Главный специалист отдела градостроительства, земельных и имущественных отношений администрации Индустриального района города Перми – Помелов Игорь Александрович  
(должность, ФИО. лица, составившего акт)

в присутствии: -

провел обследование земельного участка расположенного по адресу: г. Пермь, Индустриальный р-н, ул. 1-я Красавинская, 15;

площадью 583 кв. м,

используемом

(наименование юридического или физического лица)

**При обследовании установлено:** земельный участок с кадастровым номером 59:01:4613893:245 находится в свободном доступе. К земельному участку ведет отсыпанная с оттками строительных материалов дорога, являющаяся продолжением ул. 1-я Красавинская. На участке произрастает растительность. Капитальные и некапитальные сооружения отсутствуют.

К акту прилагается: Фототаблица

Акт составил:

(подпись)

Помелов И.А.  
(Ф.И.О.)

Присутствовали:

(подпись)

(Ф.И.О.)

(подпись)

(Ф.И.О.)



ФОТОТАБЛИЦА  
приложение к акту обследования  
№ 85 от "05" июля 2023 г.

**Главный специалист отдела градостроительства, земельных и имущественных отношений администрации Индустриального района – Помелов Игорь Александрович.**

(Ф.И.О. должностного лица, наименование юридического лица, Ф.И.О. гражданина)

**г. Пермь, Индустриальный р-н, ул. 1-я Красавинская, з/у 15, к.н. 59:01:4613893:245.**

(адрес земельного участка)











АДМИНИСТРАЦИЯ  
ГОРОДА ПЕРМИ  
УПРАВЛЕНИЕ ПО ЭКОЛОГИИ  
И ПРИРОДОПОЛЬЗОВАНИЮ

Советская ул., д. 22, Пермь, 614000  
тел./факс (342) 210-99-91  
e-mail: uer@gorodperm.ru  
http://www.gorodperm.ru

Начальнику отдела  
по формированию земельных  
участков департамента земельных  
отношений администрации  
города Перми  
Якутову Ю.В.

30.06.2023 № 059-33-01-10/3-529

На № 059-21-01-08/3-3191 от 20.06.2023

О выдаче перечня мероприятий

Уважаемый Юрий Валерьевич!


Для формирования пакета аукционной документации с целью предоставления земельного участка, расположенного по адресу: г. Пермь, Индустриальный район, ул. 1-я Красавинская, з/у 15, с кадастровым номером 59:01:4613893:245, площадью 583 кв.м, с видом разрешенного использования «для индивидуального жилищного строительства (2.1)», управление по экологии и природопользованию администрации города Перми направляет перечень мероприятий по охране окружающей среды.

Количество зеленых насаждений, произрастающих на испрашиваемом земельном участке, указано в перечне мероприятий.

Восстановительную стоимость посчитать не представляется возможным, так как неизвестно пятно застройки и количество сносимых зеленых насаждений. Средняя стоимость в ценах 2023 г. одного дерева лиственной породы от 17 тыс.руб., а хвойной – от 20 тыс.руб.

Приложение: Перечень мероприятий по охране окружающей среды на 1 л. в 1 экз.

С уважением,  
начальник управления



Д.Н. Андреев

Карнарук Татьяна Афанасьевна  
212 56 92





АДМИНИСТРАЦИЯ  
ГОРОДА ПЕРМИ

Победителю конкурса

УПРАВЛЕНИЕ ПО ЭКОЛОГИИ  
И ПРИРОДОПОЛЬЗОВАНИЮ

Советская ул., д. 22, Пермь, 614000  
тел./факс (342) 210-99-91  
e-mail: uer@gorodperm.ru  
http://www.gorodperm.ru

№ \_\_\_\_\_

На № \_\_\_\_\_ от \_\_\_\_\_

**Перечень мероприятий по охране окружающей среды № 254 от 30.06.2023**

**Наименование и адрес объекта** – Строительство индивидуального жилого дома по ул. 1-я Красавинская, з/у 15 (кад.н. 59:01:4613893:245) в Индустриальном районе города Перми.

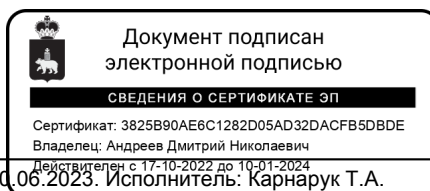
**Инициатор деятельности** – Победитель конкурса.

**Условия строительства:**

1. На испрашиваемом земельном участке произрастают 21 дерево пород – клен 17 шт., черемуха 2 шт., яблоня 2 шт., кусты малины и черной смородины.
2. Проектом предусмотрено:
  - 2.1. Нанесение существующих деревьев на стройгенплане.
  - 2.2. Снос деревьев, попадающих под пятно застройки, вести на основании акта комиссионного обследования зеленых насаждений в соответствии с решением Пермской городской Думы от 15.12.2020 г. № 277. Указанный акт должен быть составлен на основании проектной документации. Остальные деревья сохранить.
  - 2.3. Восстановление зеленых насаждений вести в соответствии с решением Пермской городской Думы от 15 декабря 2020 г. № 277.
  - 2.4. Сбор и отвод ливневых вод с использованием вариантов решений в зависимости от:
    - а) наличия централизованной системы ливневой канализации;
    - б) площади водосбора с учетом транзитных вод с прилегающей территории;
    - в) угла наклона рельефа, включающий прилегающие территории;
    - г) применения иных решений равномерного отвода поверхностного стока с запрашиваемой территории на прилегающие территории.
  - 2.5. Определение видов образующихся отходов и мест их размещения на период эксплуатации.
  - 2.6. Конкретные мероприятия по охране окружающей среды на период строительства, включая:
    - установку временного защитного ограждения строительной площадки,
    - ограждение существующих зеленых насаждений, не попадающих под пятно застройки,
    - прокладку коммуникаций осуществлять на расстоянии не менее 2 м от ствола дерева, чтобы не повредить корневую систему,
    - не использовать приствольные круги существующих деревьев (Ø 1м) под складирование материалов и установки временных сооружений,
    - определение видов и объемов образующихся отходов и мест их размещения,
    - систематический вывоз отходов,
    - недопущение загрязнения атмосферы, почвы и подземных вод,
    - предотвращение выноса грязи автотранспортом, выезжающим со строительной площадки.

**Срок действия перечня мероприятий** - 3 года.

Начальник управления



Д.Н. Андреев





АДМИНИСТРАЦИЯ  
ГОРОДА ПЕРМИ  
ДЕПАРТАМЕНТ ЖИЛИЩНО-  
КОММУНАЛЬНОГО  
ХОЗЯЙСТВА

Ленина ул., д. 34, Пермь, 614000  
тел./факс (342) 212-29-55  
e-mail:communal@gorodperm.ru  
http://www.gorodperm.ru

Начальнику отдела по  
формированию земельных  
участков департамента земельных  
отношений администрации  
города Перми  
Якутову Ю.В.

29.06.2023 № 059-04-17/3-515-ри

На № 059-22-01-08/3-3189 от 20.06.2023

О направлении информации из  
Схем В и В

Уважаемый Юрий Валериевич!

Рассмотрев Ваши письма, о предоставлении информации учтены ли мероприятия по строительству сетей водоснабжения и водоотведения в Схемах водоснабжения и водоотведения города Перми, утвержденных постановлением администрации города Перми от 28.12.2018 № 1085, на период до 2028 года (далее – Схемы) на территориях указанных в письмах, сообщаем следующее.

Земельный участок	Мероприятия, предусмотренные в Схемах
кадастровый номер 59:01:4613893:245 ул. 1-я Красавинская, з/у 15 (площадь 583 кв.м) в Индустриальном районе города Перми	Схемами не предусмотрено строительство сетей водоснабжения и водоотведения.
кадастровый номер 59:01:4411472:27 ул. Бригадирская, 13 (площадь 3138,3 кв.м) в Свердловском районе города Перми	Схемами не предусмотрено строительство сетей водоснабжения и водоотведения.

С уважением,  
начальник управления  
развития инфраструктуры



О.В. Кислякова

Сумьянова Марина Анатольевна  
212 14 39





АДМИНИСТРАЦИЯ  
ГОРОДА ПЕРМИ  
ДЕПАРТАМЕНТ ДОРОГ  
И БЛАГОУСТРОЙСТВА

Ленина ул., д. 25, Пермь, 614000  
тел./факс (342) 212-62-80  
e-mail:ddb@gorodperm.ru  
http://www.gorodperm.ru

Начальнику отдела по  
формированию  
земельных участков  
департамента земельных  
отношений администрации  
города Перми  
Якутову Ю.В.

22.06.2023 № 059-24-01-36/3-2131  
059-21-01-08/3-3189 20.06.2023  
На № \_\_\_\_\_ от \_\_\_\_\_

**О направлении информации  
по ул. 1-ой Красавинской, з/у 15**

Уважаемый Юрий Валериевич!

С целью принятия решения о включении земельного участка, расположенного по адресу: г. Пермь, Индустриальный район, ул. 1-я Красавинская, з/у 15, с кадастровым номером 59:01:4613893:245, площадью 583 кв.м, с видом разрешенного использования «для индивидуального жилищного строительства (2.1)» в перечень земельных участков, формируемых для предоставления на аукционе на территории города Перми, в соответствии с п. 4.1.2 регламента, утвержденного постановлением администрации города Перми от 22.02.2018 № 103, сообщаем следующее.

Департамент дорог и благоустройства администрации города Перми считает возможным предоставление земельного участка при следующих условиях.

Поверхностный водоотвод решить проектом без подтопления смежных территорий, в соответствии с действующими нормативно-правовыми актами и природоохранным законодательством.

Предусмотреть электроосвещение территории объекта.

Стоянку для временного хранения транспорта разместить в границах отведенного под строительство участка вне территории общего пользования.

Предусмотреть ликвидацию разрушений, а также повреждений существующего дорожного покрытия.

Предусмотреть наружное освещение подъезда до территории земельного участка отведенного под застройку.

Разработать и согласовать на рабочей группе по организации и безопасности дорожного движения проект организации дорожного движения (ул. Пермская, 2а, тел. 212-47-51).

Получить согласие на присоединение к улично-дорожной сети города Перми в соответствии с постановлением администрации города Перми от 31.01.2022 № 45.



Мероприятия по проектированию, строительству, реконструкции и капитальному ремонту улично-дорожной сети в границах указанного участка бюджетом города Перми на 2023 год не запланированы.

Дополнительно сообщаем, что в соответствии с Федеральным законом от 08.11.2007 № 257-ФЗ «Об автомобильных дорогах и о дорожной деятельности в Российской Федерации и о внесении изменений в отдельные законодательные акты Российской Федерации», расходы на строительство, реконструкцию, капитальный ремонт, ремонт пересечений и примыканий, в том числе расходы на выполнение дополнительных работ, связанных с обеспечением безопасности дорожного движения, водоотведения и исполнением других установленных техническими регламентами требований, несут лица, в интересах которых осуществляются строительство, реконструкция, капитальный ремонт, ремонт пересечений или примыканий.

С уважением,  
начальник департамента



Д.А. Мясоедов





АДМИНИСТРАЦИЯ  
ГОРОДА ПЕРМИ  
ДЕПАРТАМЕНТ  
ОБЩЕСТВЕННОЙ  
БЕЗОПАСНОСТИ

Сибирская ул., д. 10, Пермь, 614000  
тел./факс (342) 212-31-25  
e-mail: dob@gorodperm.ru  
http://www.gorodperm.ru

Начальнику отдела по формированию  
земельных участков  
департамента земельных отношений  
администрации города Перми  
Якутову Ю.В.

21.06.2023 № 059-10-01-27/3-1029

На №<sup>059-21-01-08/3-3189</sup> от 20.06.2023

**О предоставлении информации**

Уважаемый Юрий Валериевич!

В ответ на Ваш запрос в отношении земельного участка по ул. 1-ой Красавинской, в Индустриальном районе города Перми представляем следующую информацию.

Строительство пожарного водоема на указанной территории не запланировано.

Ближайшее подразделение пожарной охраны расположено по адресу: ул. Беляева, д. 29 (ПСЧ-2 10-ПСО).

Объекты общественной безопасности, отнесенные к объектам полиции (участковые пункты полиции), в данном микрорайоне (Верхние Муллы) отсутствуют. Ближайший участковый пункт расположен по адресу: г. Пермь, ул. Эскаваторная, д. 57 (микрорайон Нагорный, Индустриальный район). В настоящее время отсутствует потребность в обеспечении служебными помещениями участковых уполномоченных полиции в указанном микрорайоне строительство (приобретение) в настоящее время не планируется.

Помещения для аварийно-спасательных формирований на указанной территории отсутствуют. В настоящее время потребность в обеспечении служебными помещениями для аварийно-спасательных формирований в указанном микрорайоне отсутствует.



На указанной территории источники противопожарного водоснабжения: (пожарные гидранты) отсутствуют.

По информации, предоставленной Министерством территориальной безопасности Пермского края, рассматриваемая территория попадает в зону возможного химического заражения в особый период.

Указанная территория находится в зоне действия региональной автоматизированной системы централизованного оповещения населения города Перми, установленной по ул. Казанцевская 2-я, д. 3, – 1500 метров.

С уважением,  
начальник департамента



А.М. Туров

Вотинова Екатерина Сергеевна  
Фалюш Владимир Иванович  
210-14-40  
Байдин Федор Сергеевич  
212-17-17



10.07.2023

№ ПЭ/ПГЭС/22/435

614016, г. Пермь, ул. Камчатовская, д. 26  
Тел.: (342) 233-02-48, Факс: (342) 233-27-07  
E-mail: pe-pges@rosseti-ural.ru

На \_\_\_\_\_

от \_\_\_\_\_

Начальнику отдела по  
формированию земельных участков  
Департамента земельных  
отношений администрации города  
Перми  
Ю. В. Якутову

Сибирская ул., д. 15,  
г. Пермь, 614000  
E-mail: dzo@gorodperm.ru

О представлении информации

Уважаемый Юрий Валерьевич!

В ответ на Ваши обращения:

- от 20.06.2023 г. № 059-21-01-10/2-1384 (вх. от 21.06.2023 г. № ПЭ/ПГЭС/8-3377);

- от 06.07.2023 г. № 059-21-01-10/2-1545 (вх. от 06.07.2023 г. № ПЭ/ПГЭС/5-3732) ПО ПГЭС филиала ОАО «МРСК Урала» - «Пермэнерго» сообщает о наличии технической возможности технологического присоединения энергопринимающего устройства объекта с предполагаемым электропотреблением:

Предполагаемый адрес размещения	Кадастровый номер земельного участка	Схема	Мощность, кВт
ул. Красавинская, з/у 15, Индустриальный р-н г. Пермь	59:01:4613893:245	ТП-7015	15
ул. Рыбацкая, Ленинский р-н г. Пермь	59:01:0000000:93377	ТП-1762	15

В соответствии с «Правилами технологического присоединения...», утвержденными постановлением Правительства Российской Федерации № 861 от 27.12.2004 года (в посл. редакции) (далее – Правила), конкретные

технические условия на энергоснабжение объекта будут разработаны в составе договора о технологическом присоединении.

Плата за технологическое присоединение энергопринимающих устройств устанавливается исходя из стоимости мероприятий по технологическому присоединению, размер платы определяется по утвержденным тарифам согласно постановлению РСТ Пермского края от 20.06.2023 № 38-тп (в последней редакции).

Для заключения договора на технологическое присоединение необходимо представить письменную заявку с приложением необходимых документов и сведений, указанных в п. 9 Правил.

Дополнительно сообщаем, что электроснабжение объекта, размещаемого на указанной площадке, возможно будет осуществить при условии строительства питающей линии электропередачи 0,4 кВ на основании договора об осуществлении технологического присоединения объекта к электрическим сетям филиала «Пермэнерго» (при подготовке ГПЗУ необходимо предусмотреть трассы для строительства ЛЭП 0,4 кВ).

Обращаем Ваше внимание, что проектирование и строительство электросетевых объектов займет время, заявку на технологическое присоединение следует подать заблаговременно.

Подать заявку на технологическое присоединение возможно через единый федеральный портал электросетевых услуг группы компаний «Россети» на сайте: <https://портал-тп.рф> или через Мобильное приложение ПАО «Россети».)

Начальник ОТП



А. С. Жвакин



Акционерное общество  
«Газпром газораспределение Пермь»  
(АО «Газпром газораспределение Пермь»)

**Пермский районный филиал**

ул. Оверятская, д. 54, г. Пермь,  
Пермский край, Российская Федерация, 614065  
тел.: +7 (342) 220-02-21, факс: +7 (342) 220-02-52  
e-mail: post@prf.gaz.ru

ОКПО 03295605, ОГРН 1025900512670, ИНН 5902183941, КПП 590502003

03.08.2023 № ПР-2918

на № \_\_\_\_\_ от \_\_\_\_\_

Администрация города Перми  
Департамент земельных отношений

Начальнику отдела по  
формированию земельных участков  
Ю.В. Якутову

614000, г. Пермь,  
ул. Сибирская, д. 15  
E-mail: [dzo@gorodperm.ru](mailto:dzo@gorodperm.ru)

О предоставлении информации

**Уважаемый Юрий Валериевич!**

На Ваш запрос от 20.06.2023 № 059-21-01-10/2-1382 о технической возможности подключения к сетям газоснабжения объекта капитального строительства, расположенного по адресу: **Пермский край, г. Пермь, Индустриальный район, ул. 1-я Красавинская, з/у 15, кадастровые номера земельных участков 59:01:4613893:245**, с планируемым объемом потребления газа 8 куб.м/час каждый, сообщаем следующее:

техническая возможность подключения к сетям газоснабжения имеется. Возможная точка подключения - газопровод низкого давления по ул. 1-я Красавинская, г. Пермь (собственник - АО «Газпром газораспределение Пермь»). Ориентировочное расстояние от точки подключения до границ испрашиваемых земельного участка составляет 17 п.м.

Для заключения договора подключения (технологического присоединения) и получения технических условий подключения (технологического присоединения), Вам необходимо предоставить пакет документов в соответствии с п.16 «Правил подключения...», утвержденных Постановлением правительства РФ от 30.09.2021 №1547 в Пермский районный филиал АО «Газпром газораспределение Пермь» по адресу: г. Пермь, ул. Оверятская, 54, отдел «ЕЦПУ» тел: (342)220-02-30.

Заместитель главного инженера

А.Ю.Литвин

Согласовано:

Начальник ПРЭУ

А.А.Пищальников

М.А.Шестакова  
(342) 220-02-39

27.06.2023г. № 110-10086

на № 110-16564 от 21.06.2023г.

И.о. начальника  
Департамента земельных  
отношений  
Администрации г. Перми

Пьянковой Л.В.

614000, г. Пермь, ул. Сибирская, 15

### *О возможности подключения*

Уважаемая Лариса Владимировна!

В ответ на Ваш запрос №059-21-01-10/2-1386 от 20.06.2023г. о наличии технической возможности подключения к централизованным системам холодного водоснабжения и водоотведения земельного участка с видом разрешенного использования «для индивидуального жилищного строительства», расположенного по адресу г. Пермь, Индустриальный район, ул. 1-я Красавинская, з/у 15, с кадастровым номером 59:01:4613893:245, с планируемой величиной подключаемой нагрузки – 1,0 м<sup>3</sup>/сут, сообщаем следующее.

В районе указанного Вами земельного участка с кадастровым номером 59:01:4613893:245, по ул. 1-я Красавинская, з/у 15 в Индустриальном районе отсутствуют централизованные сети водоснабжения и водоотведения, эксплуатируемые ООО «Новогор-Прикамье».

Ближайшие сети водоснабжения, эксплуатируемые ООО «НОВОГОР-Прикамье», располагаются на пересечении ул. Встречная и ул. Оверятская ориентировочно на расстоянии – 700 м от указанного земельного участка.

Ближайшие сети водоотведения, эксплуатируемые ООО «НОВОГОР-Прикамье», располагаются по ул. 5-я Ипподромная ориентировочно на расстоянии – 1340 м от указанного земельного участка.

При проектировании может быть применен альтернативный способ водоснабжения без подключения к централизованной системе водоснабжения (от скважины) и альтернативный способ канализования, без подключения к централизованной системе канализации г. Перми (отвод стоков на локальные очистные сооружения, канализование объекта в выгребную яму с последующим вывозом стоков спец. машинами), который должен соответствовать всем нормативным требованиям Российской Федерации.

Для сведения сообщаем, в связи с тем, что ООО «НОВОГОР-Прикамье» эксплуатирует только централизованные системы водоснабжения и водоотведения, по вопросу возможности обеспечения индивидуального жилого дома холодным водоснабжением от скважины и отвода канализационных стоков локально, предлагаем вам обратиться в соответствующие организации, регулирующие недропользование.

Кроме того, ООО «НОВОГОР-Прикамье» не располагает сведениями о наличии сетей 3-х лиц в границах вышеуказанного земельного участка. В связи с тем, что в границах земельных участков, запрашиваемых Вами в указанных письмах, централизованные сети водоснабжения и водоотведения, эксплуатируемые ООО "НОВОГОР-Прикамье" отсутствуют, то, в свою очередь, при проектировании

может быть применен альтернативный способ водоснабжения без подключения к централизованной системе водоснабжения (от скважины) и альтернативный способ канализования, без подключения к централизованной системе канализации г. Перми (отвод стоков на локальные очистные сооружения, канализование объекта в выгребную яму с последующим вывозом стоков спец. машинами), который должен соответствовать всем нормативным требованиям Российской Федерации.

В дополнение сообщаем о том, что победителю аукциона для получения информации возможности подключения указанных выше земельных участков, рекомендуем обратиться к правообладателям близлежащих сетей водоснабжения и водоотведения.

Технический директор



А.А. Политов



Филиал «Пермский»  
ПАО «Т Плюс»  
Комсомольский проспект, д.48,  
г. Пермь, 614990

Тел.: +7 (342) 243-6158  
факс: +7 (342) 243-6177  
tplus-perm@tplusgroup.ru  
www.tplusgroup.ru

26.06.2023 № 51000-32-01930

на № 059-21-01-10/2-1385 от 20.06.2023  
(вх.№51000-13-12480) (21.06.2023)

Заместителю начальника  
департамента земельных  
отношений администрации  
города Перми

Санниковой Н.М.

ул. Сибирская, 15  
г. Пермь, 614000  
e-mail: [dzo@gorodperm.ru](mailto:dzo@gorodperm.ru),  
[kuchukbaeva-av@gorodperm.ru](mailto:kuchukbaeva-av@gorodperm.ru)

***По электронной почте***

***О направлении информации***

Уважаемая Надежда Михайловна!

В ответ на Ваше обращение по вопросу предоставления информации о возможности подключения к системе теплоснабжения объекта, расположенного по адресу: Пермский край, г. Пермь, Индустриальный район, ул. 1-я Красавинская, з/у 15 (кад.№59:01:4613893:245) сообщаем, что данный объект находится вне зоны теплоснабжения ПАО «Т Плюс».

Для запроса информации о возможности подключения вышеуказанного объекта рекомендуем обратиться к собственнику близлежащих тепловых сетей/источника теплоснабжения или рассмотреть возможность альтернативного источника теплоснабжения.

С уважением,

Заместитель директора филиала  
по коммерции и развитию

А.В. Мартьянов

## ЛИСТ СОГЛАСОВАНИЯ

Письмо исходящее № 305294-П,

О направлении информации по ул. 1-я Красавинская, з/у 15

№ п/п	Должность, ФИО	Результат	Дата	Комментарий
1	Заместитель начальника управления - начальник отдела Купринова Валентина Сергеевна	Визировать	23.06.2023	Визировать
2	Начальник управления Шатунов Алексей Владимирович	Визировать	23.06.2023	Визировать

Распечатал \_\_\_\_\_

23.06.2023



АДМИНИСТРАЦИЯ  
ГОРОДА ПЕРМИ  
ДЕПАРТАМЕНТ ЖИЛИЩНО-  
КОММУНАЛЬНОГО  
ХОЗЯЙСТВА

Ленина ул., д. 34, Пермь, 614000  
тел./факс (342) 212-29-55  
e-mail:communal@gorodperm.ru  
http://www.gorodperm.ru

30.06.2023 № 059-04-25/3-45-ри

На № 059-21-01-08/3-3372 от 29.06.2023

**О направлении информации**

Уважаемый Юрий Валерьевич!

На Ваш запрос о предоставлении информации по вопросу возможности подключения объектов к системе теплоснабжения согласно направленному перечню земельных участков, сообщаем следующее.

Техническая возможность подключения объектов к сетям теплоснабжения отсутствует.

Рекомендуем рассмотреть альтернативный источник теплоснабжения – газ.

С уважением,  
начальник управления  
развития инфраструктуры



О.В. Кислякова

Смолина Светлана Анатольевна  
212-14-39





Публичное акционерное общество «Ростелеком»

ул. Гончарная, д. 30, стр. 1  
г. Москва, Россия, 115172  
тел.: +7 (499) 999-80-22, +7 (499) 999-82-83  
факс: +7 (499) 999-82-22  
e-mail: rostelecom@rt.ru, web: www.rt.ru

**Начальнику аналитического отдела  
Департамента земельных отношений  
Администрации города Перми**

**С.В. Бурыловой**

№ \_\_\_\_\_

На № 059-21-01-10/2-1511 от 26.06.2024

На Ваше обращение сообщаем, что технологическое присоединение к сетям связи ПАО «Ростелеком» планируемых к строительству объектов в границах запрашиваемого земельного участка с кадастровым номером 59:01:4613893:245, расположенного по адресу: Российская Федерация, край Пермский, городской округ Пермский, город Пермь, улица 1-я Красавинская, з/у 15, может быть произведено в точке подключения узел ВОЛС (г. Пермь, ул. 2-я Красавинская, д. 79), максимальную нагрузку в точке подключения (технологического присоединения) определить на стадии проектирования.

Для подключения (технологического присоединения) вышеуказанных объектов к сетям электросвязи ПАО «Ростелеком» необходим запрос правообладателя земельного участка на выдачу технических условий подключения или заявки о заключении договора о подключении в порядке, определенном действующим законодательством.

Срок действия технических условий составляет 3 года (при комплексном развитии территории 5 лет) со дня выдачи технических условий.

В случае, если в течение 1 года (при комплексном развитии территории – 3 лет) со дня выдачи технических условий заявителем не будет подана заявка о подключении, срок действия технических условий прекращается («Правила подключения (технологического присоединения) объектов капитального строительства к сетям электросвязи», утвержденные постановлением Правительства РФ от 01.07.2022 № 1196).

Для получения ТУ на подключение к сетям связи ПАО «Ростелеком» необходимо обратиться в Отдел продаж и обслуживания по адресу: г. Пермь, ул. Крупской, д. 2, тел.: +7 (342) 235-57-34 или направить запрос на perm-mail@ural.rt.ru.

**С уважением,**

**Руководитель направления технических  
условий и согласований Урал  
Управления технических условий и  
согласований проектов на инженерных сетях  
Центра технического учета  
Департамента технического учета  
Корпоративного центра**

**А.В. Старцев**

Ирина Витальевна Новикова  
8 (342) 235-50-85  
novikova-irv@ural.rt.ru

ПАО Ростелеком  
Пермский филиал  
Вх. № 0501/03/8267/24  
От 10.07.2024 Л.:1 П.:

Подписано

Старцев Андрей Владимирович  
Сертификат № 01350A7600E9AFF7994D49302C9BA8AE38  
Действителен с 19.04.2023 по 19.07.2024

УТВЕРЖДЕНА  
приказом Министерства строительства  
и жилищно-коммунального хозяйства  
Российской Федерации  
от 25 апреля 2017 г. № 741/пр

**Градостроительный план земельного участка №**

Р Ф - 5 9 - 2 - 0 3 - 0 - 0 0 - 2 0 2 3 - 1 3 9 4 - 0

**Градостроительный план земельного участка подготовлен на основании**

заявления Департамента земельных отношений администрации города Перми от 21.06.2023

(реквизиты заявления правообладателя земельного участка, иного лица в случае, предусмотренном частью 1.1 статьи 57.3 Градостроительного кодекса Российской Федерации, с указанием ф.и.о. заявителя – физического лица, либо реквизиты заявления и наименование заявителя – юридического лица о выдаче градостроительного плана земельного участка)

**Местонахождение земельного участка**

край Пермский

(субъект Российской Федерации)

г. Пермь, улица 1-я Красавинская, земельный участок 15

(муниципальный район или городской округ)

(поселение)

**Описание границ земельного участка (образуемого земельного участка):**

Обозначение (номер) характерной точки	Перечень координат характерных точек в системе координат, используемой для ведения Единого государственного реестра недвижимости	
	X	Y
1	512852.97	2224532.47
2	512863.29	2224551.13
3	512849.39	2224558.50
4	512842.79	2224562.05
5	512829.12	2224535.75
1	512852.97	2224532.47

Кадастровый номер земельного участка (при наличии) или в случае, предусмотренном частью 1.1 статьи 57.3 Градостроительного кодекса Российской Федерации, условный номер образуемого земельного участка на основании утвержденных проекта межевания территории и (или) схемы расположения земельного участка или земельных участков на кадастровом плане территории

59:01:4613893:245

**Площадь земельного участка**

583 кв.м

**Информация о расположенных в границах земельного участка объектах капитального строительства**

Объекты капитального строительства отсутствуют

**Информация о границах зоны планируемого размещения объекта капитального строительства в соответствии с утвержденным проектом планировки территории (при наличии)**

Информация отсутствует

Обозначение (номер) характерной точки	Перечень координат характерных точек в системе координат, используемой для ведения Единого государственного реестра недвижимости	
	X	Y
-	-	-

**Реквизиты проекта планировки территории и (или) проекта межевания территории в случае, если земельный участок расположен в границах территории, в отношении которой утверждены проект планировки территории и (или) проект межевания территории**

Постановление администрации города Перми от 22.12.2017 № 1178 «Об утверждении проекта планировки территории 5 и проекта межевания территории 5 (в том числе в части СТН, часть Ж1, часть Ж13, часть И14, часть Г7, Г6, часть Ж8, часть Ж9, часть И8, И15, И16, И25, Д1, Д6, И9, И1, И5, И6, И22, И23, Ж10, часть Ж3, И19, И20) в Дзержинском, Индустриальном, Свердловском, Мотовилихинском, Орджоникидзевском районах города Перми».

(указывается в случае, если земельный участок расположен в границах территории, в отношении которой утверждены проект планировки территории и (или) проект межевания территории)

**Градостроительный план подготовлен**

Бабушкиной Викторией Викторовной, начальником управления градостроительной деятельности города Перми Министерства по управлению имуществом и градостроительной деятельности Пермского края

(ф.и.о., должность уполномоченного лица, наименование органа)

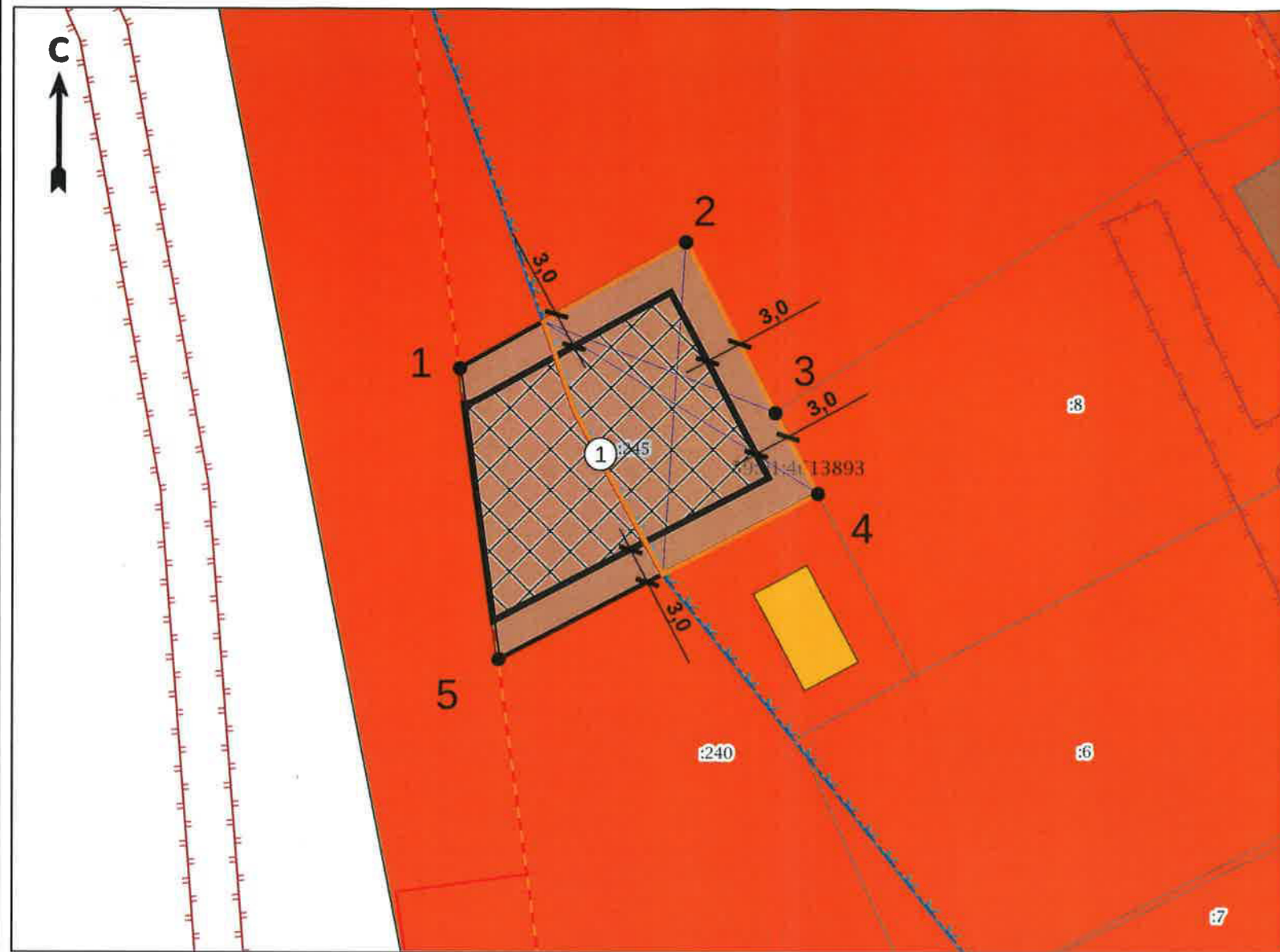


  
(подпись)

В.В. Бабушкина  
(расшифровка подписи)

Дата выдачи 06.07.2013  
(ДД.ММ.ГГГГ)

Чертеж градостроительного плана земельного участка

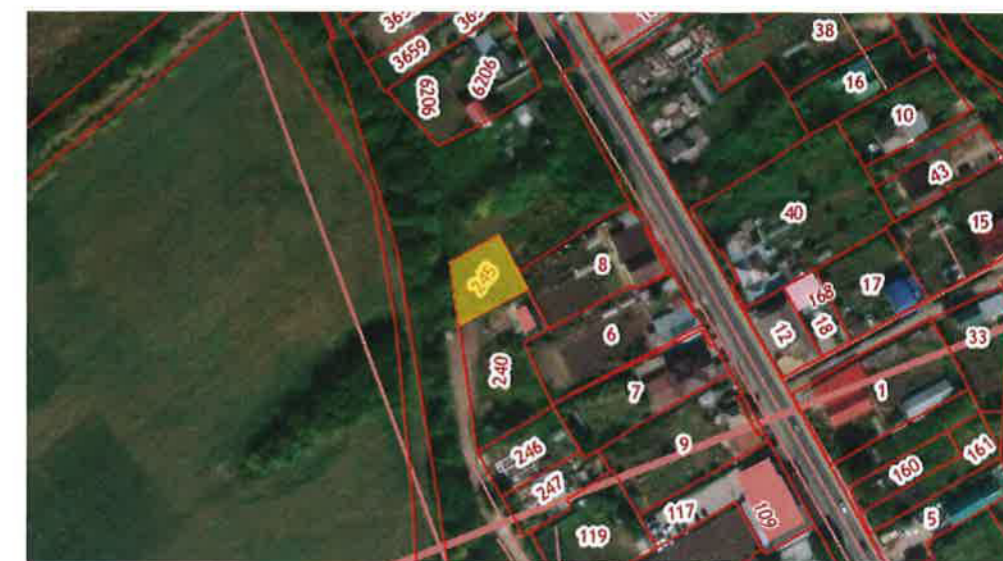


Экспликация

№ п/п	Наименование	Примечание
1	Границы, в пределах которых разрешается строительство объектов капитального строительства, устанавливаемые с учетом минимальных отступов от границ земельного участка	

Чертеж градостроительного плана земельного участка разработан Министерством по управлению имуществом и градостроительной деятельности Пермского края.

Ситуационный план М 1:5000



Условные обозначения

- Точка поворота границ земельного участка (координаты смотри в ведомости координат)
  - Границы, в пределах которых разрешается строительство объектов капитального строительства, устанавливаемые с учетом минимальных отступов от границ земельного участка
  - Линии регулирования застройки
  - Красные линии
  - Граница земельного участка ГПЗУ
  - Границы земельных участков
  - Объекты капитального строительства (действующие-площадные)
  - Здания, строения
  - Охранная зона инженерных коммуникаций
  - Водоохранная зона
  - Прибрежная защитная полоса
  - Зона индивидуальной усадебной жилой застройки
- ЗУ частично расположен в границах ЗОУИТ:
- Зона охраны природных объектов «Водоохранная зона бассейна реки Верхняя Мулянка, Часть 5», 59:00-6.14.11
  - Зона охраны природных объектов «Прибрежная защитная полоса бассейна реки Верхняя Мулянка, Часть 5», 59:00-6.14.12
- ЗУ полностью расположен в границах ЗОУИТ:
- Охранная зона транспорта «Зона с особыми условиями использования – Приаэродромная территория аэродрома аэропорта Большое Сабино», 59:32-6.553

						Российская Федерация, Пермский край, городской округ Пермский, город Пермь, улица 1-я Красавинская, земельный участок 15			
Изм.	Кол. уч.	Лист	№ док.	Подпись	Дата	Градостроительный план земельного участка площадью 583 кв.м, кадастровый номер 59:01:46:13893:245	Масштаб	Лист	Листов
							1500	1	1
Разработчик	В.В.Бадушкина				07.23	Чертеж градостроительного плана земельного участка, ситуационный план М 15000, экспликация	Министерство по управлению имуществом и градостроительной деятельности Пермского края		
Исполнитель	Ю.Е. Красильникова				07.23				

**2. Информация о градостроительном регламенте либо требованиях к назначению, параметрам и размещению объекта капитального строительства на земельном участке, на который действие градостроительного регламента не распространяется или для которого градостроительный регламент не устанавливается**

Земельный участок расположен в территориальной зоне - Ж-5 «Зона индивидуальной усадебной жилой застройки». Установлен градостроительный регламент.

---

**2.1. Реквизиты акта органа государственной власти субъекта Российской Федерации, органа местного самоуправления, содержащего градостроительный регламент либо реквизиты акта федерального органа государственной власти, органа государственной власти субъекта Российской Федерации, органа местного самоуправления, иной организации, определяющего, в соответствии с федеральными законами, порядок использования земельного участка, на который действие градостроительного регламента не распространяется или для которого градостроительный регламент не устанавливается**

Решение Пермской городской Думы от 26.06.2007 № 143 «Об утверждении правил землепользования и застройки города Перми».

---

**2.2. Информация о видах разрешенного использования земельного участка**

**Ж-5. Зона индивидуальной усадебной жилой застройки**

**Основные виды разрешенного использования:**

для индивидуального жилищного строительства (2.1),  
блокированная жилая застройка (2.3),  
дошкольное, начальное и среднее общее образование (3.5.1),  
объекты наружного противопожарного водоснабжения (пожарные резервуары, водоемы, пирсы и прочие),  
оказание социальной помощи населению (3.2.2),

**Вспомогательные виды разрешенного использования:**

зеленые насаждения,  
хранение автотранспорта (2.7.1),  
ведение огородничества (13.1),  
объекты наружного противопожарного водоснабжения (пожарные резервуары, водоемы),

**Условно разрешенные виды использования:**

дома социального обслуживания (3.2.1),  
магазины (4.4),  
амбулаторно-поликлиническое обслуживание (3.4.1),  
объекты культурно-досуговой деятельности (3.6.1),  
спорт (5.1),  
приемные пункты прачечных и химчисток,  
оказание услуг связи (3.2.3),  
общественное питание (4.6),  
амбулаторное ветеринарное обслуживание (3.10.1),  
антенны сотовой, радиорелейной и спутниковой связи,  
религиозное использование (3.7),  
гостиничное обслуживание (4.7),  
коммунальное обслуживание (3.1),  
ремонт автомобилей (4.9.1.4).

**2.3. Предельные (минимальные и (или) максимальные) размеры земельного участка и предельные параметры разрешенного строительства, реконструкции объекта капитального строительства, установленные градостроительным регламентом для территориальной зоны, в которой расположен земельный участок:**

Предельные (минимальные и (или) максимальные) размеры земельных участков, в том числе их площадь		3	4	5	6	7	Иные показатели
1	2						
Длина, м	Ширина, м	Площадь, м <sup>2</sup> или га					
Без ограничений	Без ограничений	Минимальный размер земельного участка для площадок для выгула собак - 600 кв.м.; минимальный размер земельного участка с видом разрешенного использования «для индивидуального жилищного строительства (2.1)» - 450 кв.м.; минимальный размер земельного участка для всех видов разрешенного использования земельных участков - 1 кв.м.; максимальный размер земельного участка с видом разрешенного использования «для	Минимальный отступ от границ земельного участка до места допустимого размещения зданий, строений (за исключением границ со стороны территории общего пользования, где отступ определяется с учетом красных линий и линий регулирования застройки, установленных проектом планировки территории, а также границ смежных земельных участков при блокированной жилой застройке) - 3 м.	Предельная высота зданий, строений не более 10,5 м.	Максимальный процент застройки в границах земельного участка, определяемый как отношение суммарной площади земельного участка, которая может быть застроена, ко всей площади земельного участка, %	Требования к архитектурным решениям объектов капитального строительства, расположенным в границах территории исторического поселения федерального или регионального значения	Максимальный процент застройки в границах земельного участка, определяемый как отношение суммарной площади земельного участка, которая может быть застроена, ко всей площади земельного участка, %
				8			В соответствии с документацией по планировке территории, утвержденной постановлением администрации города Перми от 22.12.2017 № 1178, возможная предельная высота жилой застройки – до 10.5 м Максимальный выступ за красную линию нависающих частей здания наземных уровней, выступающих из плоскости наружной стены фасада здания на высоте не менее 4,5 м над территорией общего пользования, составляет не более 1,2 м от красной линии. В случаях, когда линия регулирования застройки отличается от красной линии, указанный выступ может быть произведен за линию регулирования застройки. В случае если в границах территориальной зоны предусматривается осуществление деятельности по комплексному развитию территории, расчет показателей







**3. Информация о расположенных в границах земельного участка объектах капитального строительства и объектах культурного наследия**

**3.1. Объекты капитального строительства**

№ Не имеется, Не имеется  
 (согласно чертежу(ам) градостроительного плана) (назначение объекта капитального строительства, этажность, высотность, общая площадь, площадь застройки)  
 инвентаризационный или кадастровый номер Не имеется

**3.2. Объекты, включенные в единый государственный реестр объектов культурного наследия (памятников истории и культуры) народов Российской Федерации**

№ Информация отсутствует, Информация отсутствует  
 (согласно чертежу(ам) градостроительного плана) (назначение объекта культурного наследия, общая площадь, площадь застройки)

Информация отсутствует  
 (наименование органа государственной власти, принявшего решение о включении выявленного объекта культурного наследия в реестр, реквизиты этого решения)  
 регистрационный номер в реестре Информация отсутствует от Информация отсутствует  
 (дата)

**4. Информация о расчетных показателях минимально допустимого уровня обеспеченности территории объектами коммунальной, транспортной, социальной инфраструктур и расчетных показателях максимально допустимого уровня территориальной доступности указанных объектов для населения в случае, если земельный участок расположен в границах территории, в отношении которой предусматривается осуществление деятельности по комплексному и устойчивому развитию территории:**

Информация о расчетных показателях минимально допустимого уровня обеспеченности территории								
Объекты коммунальной инфраструктуры			Объекты транспортной инфраструктуры			Объекты социальной инфраструктуры		
Наименование вида объекта	Единица измерения	Расчетный показатель	Наименование вида объекта	Единица измерения	Расчетный показатель	Наименование вида объекта	Единица измерения	Расчетный показатель
1	2	3	4	5	6	7	8	9
-	-	-	-	-	-	-	-	-
Информация о расчетных показателях максимально допустимого уровня территориальной доступности								
Наименование вида объекта	Единица измерения	Расчетный показатель	Наименование вида объекта	Единица измерения	Расчетный показатель	Наименование вида объекта	Единица измерения	Расчетный показатель
1	2	3	4	5	6	7	8	9
-	-	-	-	-	-	-	-	-

**5. Информация об ограничениях использования земельного участка, в том числе если земельный участок полностью или частично расположен в границах зон с особыми условиями использования территорий**

Земельный участок частично расположен в границах зоны с особыми условиями использования территории Зона охраны природных объектов «Прибрежная защитная полоса бассейна реки Верхняя Мулянка, Часть 5», 59:00-6.1412, площадь земельного участка, покрываемая зоной с особыми условиями использования территории, составляет 328,87 кв.м. (Приказ Министерства природных ресурсов, лесного хозяйства и экологии Пермского края № 30-01-02-969 от 24.11.2020 «Об утверждении установленных границ водоохраных зон, границ прибрежных защитных полос и границ береговых линий бассейна реки Верхняя Мулянка на территории Пермского края; п. 15, 17 ст. 65 Водного кодекса Российской Федерации от 03.06.2006 № 74-ФЗ).

Земельный участок частично расположен в границах зоны с особыми условиями использования территории Зона охраны природных объектов «Водоохранная зона бассейна реки Верхняя Мулянка, Часть 5», 59:00-6.1411, площадь земельного участка, покрываемая зоной с особыми условиями использования территории, составляет 328,87 кв.м. (Приказ Министерства природных ресурсов, лесного хозяйства и экологии Пермского края № 30-01-02-969 от 24.11.2020 «Об утверждении установленных границ водоохранных зон, границ прибрежных защитных полос и границ береговых линий бассейна реки Верхняя Мулянка на территории Пермского края; п. 15 ст. 65 Водного кодекса Российской Федерации от 03.06.2006 № 74-ФЗ).

Земельный участок полностью расположен в границах зоны с особыми условиями использования территории Охранная зона транспорта «Зона с особыми условиями использования - Приаэродромная территория аэродрома аэропорта Большое Савино», 59:32-6.553, площадь земельного участка, покрываемая зоной с особыми условиями использования территории, составляет 583 кв.м. (Постановление Правительства Российской Федерации от 11.03.2010 № 138 «Об утверждении Федеральных правил использования воздушного пространства Российской Федерации»).

**6. Информация о границах зон с особыми условиями использования территорий, если земельный участок полностью или частично расположен в границах таких зон:**

Наименование зоны с особыми условиями использования территории с указанием объекта, в отношении которого установлена такая зона	Перечень координат характерных точек в системе координат, используемой для ведения Единого государственного реестра недвижимости		
	Обозначение (номер) характерной точки	X	Y
	1	2	3
Охранная зона транспорта «Зона с особыми условиями использования - Приаэродромная территория аэродрома аэропорта Большое Савино», 59:32-6.553 (ЕГРН)	1	512852,97	2224532,47
	2	512863,29	2224551,13
	3	512849,39	2224558,50
	4	512842,79	2224562,05
	5	512829,12	2224535,75
Зона охраны природных объектов «Прибрежная защитная полоса бассейна реки Верхняя Мулянка, Часть 5», 59:00-6.1412 (ЕГРН)	1	512849,39	2224558,50
	2	512863,29	2224551,13
	3	512856,79	2224539,39
	4	512842,79	2224562,05
	5	512836,16	2224549,29
	6	512849,53	2224542,01
Зона охраны природных объектов «Водоохранная зона бассейна реки Верхняя Мулянка, Часть 5», 59:00-6.1411 (ЕГРН)	1	512856,79	2224539,39
	2	512852,53	2224550,40
	3	512836,16	2224549,29
	4	512849,53	2224542,01
	5	512863,29	2224551,13
	6	512842,79	2224562,05
	7	512849,39	2224558,50

**7. Информация о границах публичных сервитутов**

Информация отсутствует

Обозначение (номер) характерной точки	Перечень координат характерных точек в системе координат, используемой для ведения Единого государственного реестра недвижимости	
	X	Y
-	-	-

**8. Номер и (или) наименование элемента планировочной структуры, в границах которого расположен земельный участок**

**1.1 Зоны размещения объектов капитального строительства**

**9. Информация о возможности подключения (технологического присоединения) объектов капитального строительства к сетям инженерно-технического обеспечения (за исключением сетей электроснабжения), определяемая с учетом программ комплексного развития систем коммунальной инфраструктуры поселения, муниципального округа, городского округа (при их наличии), в состав которой входят сведения о максимальной нагрузке в возможных точках подключения (технологического присоединения) к таким сетям, а также сведения об организации, представившей данную информацию**

Письмо от 26.06.2023 № 51000-32-01944 «О направлении информации» Филиал «Пермский» ПАО «Т Плюс».

**10. Реквизиты нормативных правовых актов субъекта Российской Федерации, муниципальных правовых актов, устанавливающих требования к благоустройству территории**

Решение Пермской городской Думы от 15 декабря 2020 года № 277 «Об утверждении Правил благоустройства территории города Перми»

**11. Информация о красных линиях:**

Обозначение (номер) характерной точки	Перечень координат характерных точек в системе координат, используемой для ведения Единого государственного реестра недвижимости	
	X	Y
1	512895,73	2224526,56
2	512781,76	2224542,22

Приложение (в случае, указанном в части 3.1 статьи 57.3 Градостроительного кодекса Российской Федерации)

Пронумеровано, пронумеровано и скреплено печатью

(3) смм лист об

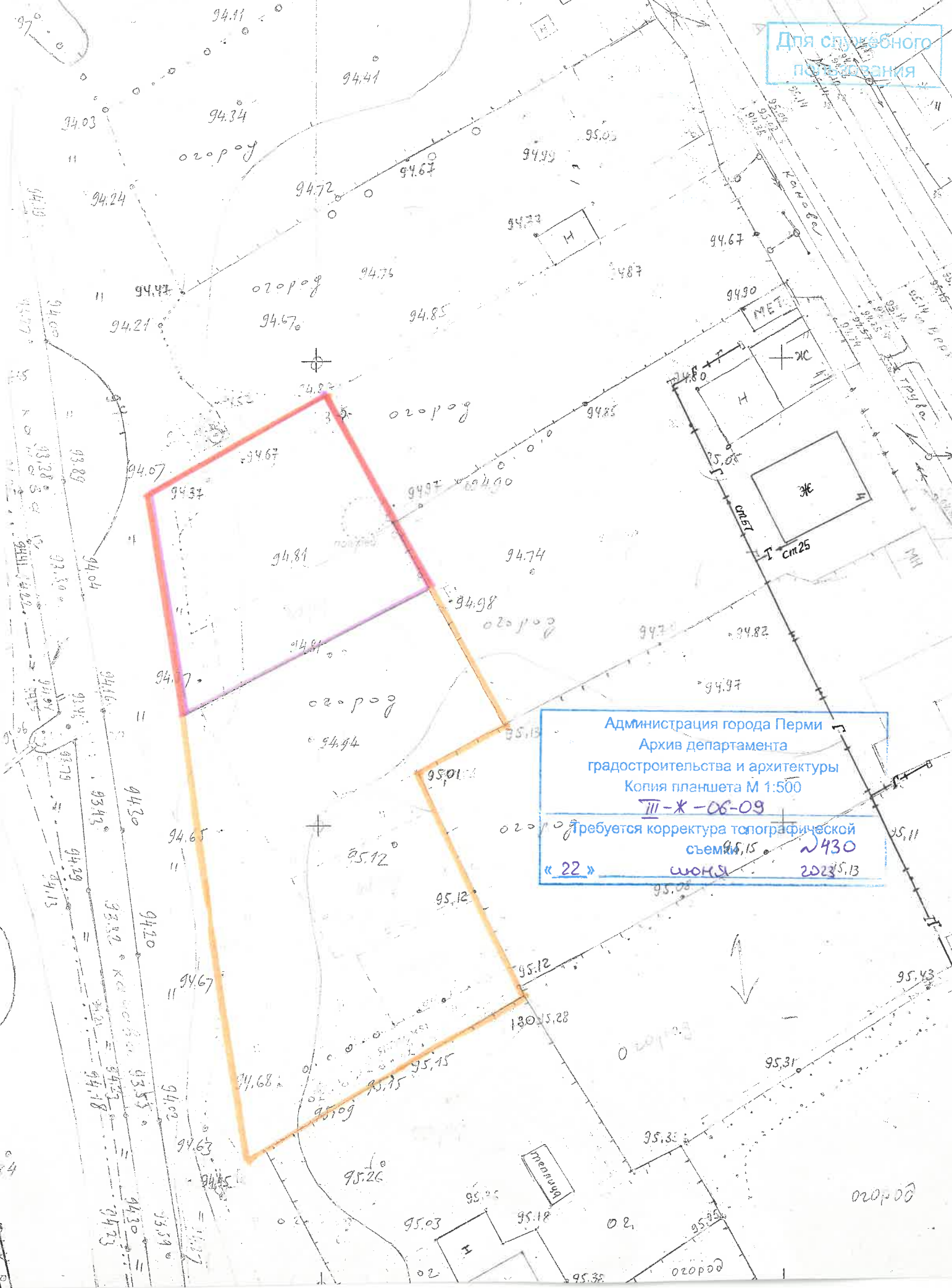


В.В. Бабушкина /  
Подпись /Расшифровка подписи/

мдел 2023 года М.П.

Для служебного  
пользования

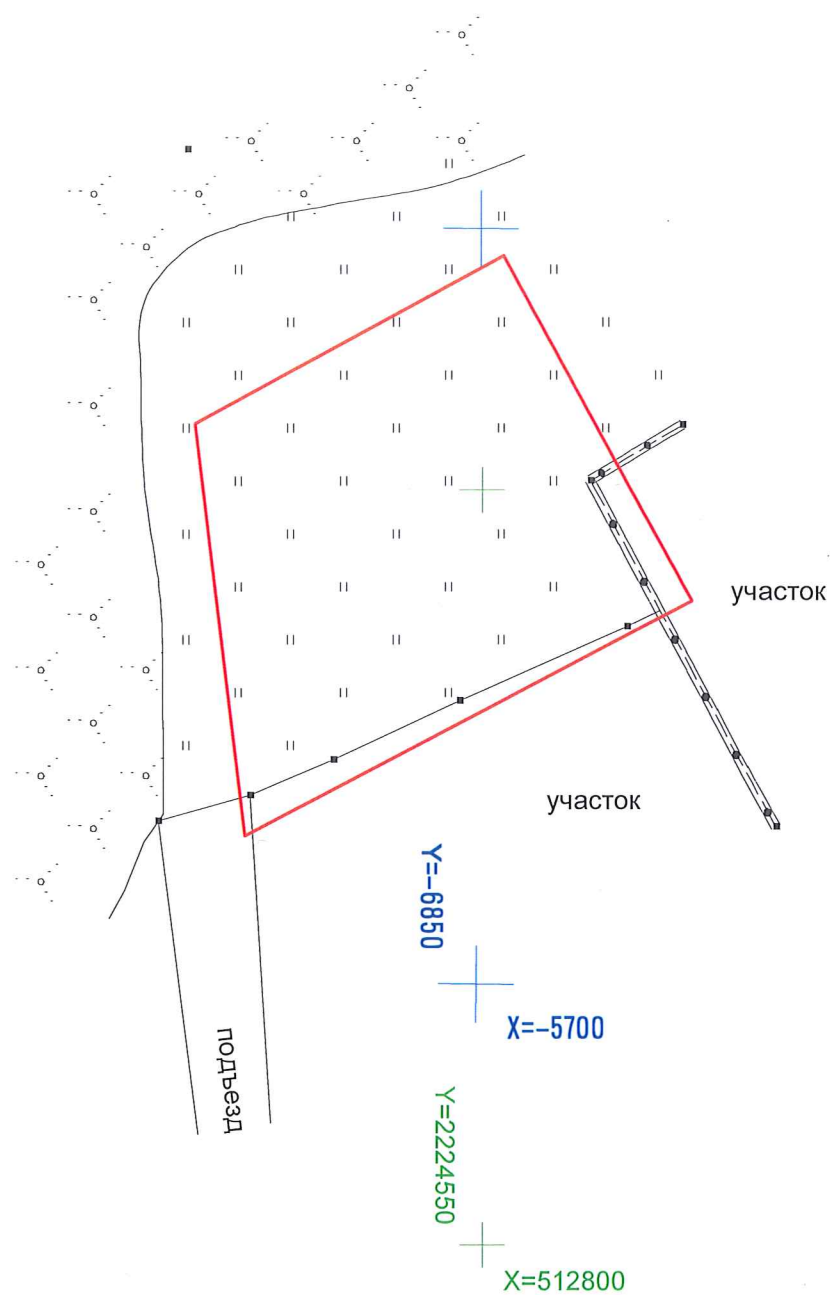
Администрация города Перми  
Архив департамента  
градостроительства и архитектуры  
Копия планшета М 1:500  
III-Ж-06-09  
Требуется корректура топографической  
съемки 15.15 2430  
« 22 » ШОНСЯ 2023.13





Y=-6900  
X=-5650

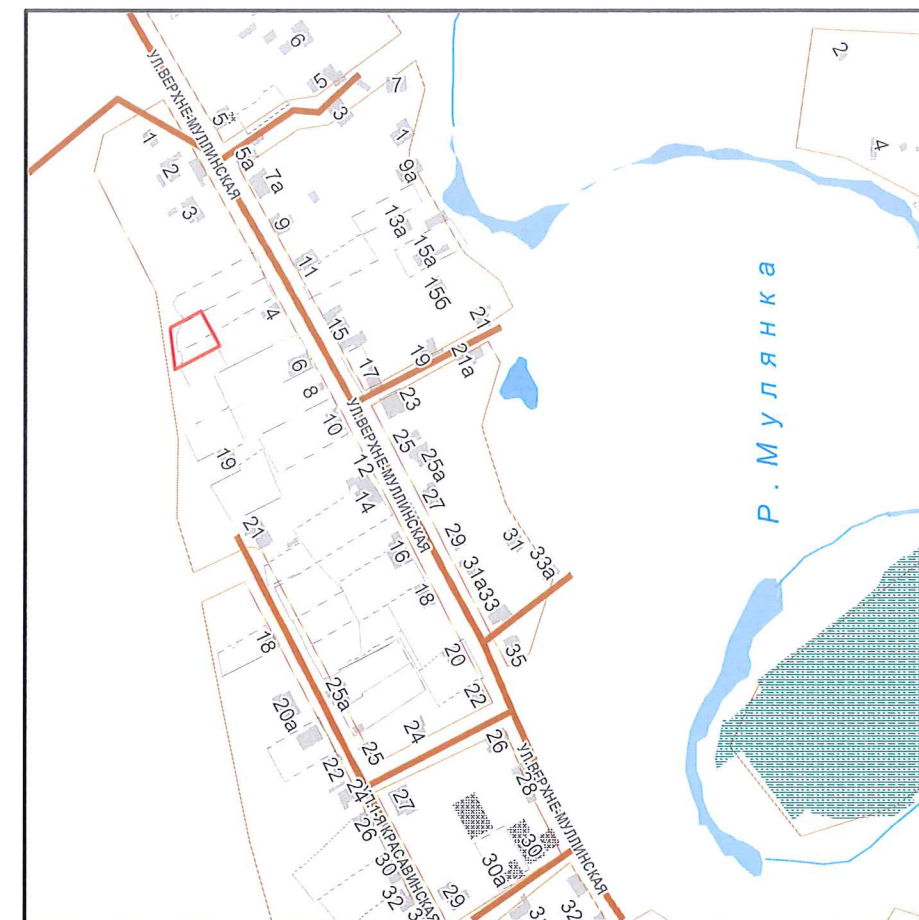
Y=-6900  
X=-5700



Y=-6850  
X=-5700  
Y=2224550  
X=512800

Y=2224600  
X=512850

Y=2224600  
X=512800



УСЛОВНЫЕ ОБОЗНАЧЕНИЯ:

*конт. линия по пргэ икт*

Филиал ОАО «МРСК Урала» - «Пермэнерго»  
Производственное отделение Пермские  
городские электрические сети  
Служба распределительных сетей  
ул. Камчатская, 26. г. Пермь, 614016  
Топооснова уточнена в соответствии с  
предоставленной документацией  
Топооснова не дает право на производство  
земляных работ  
Срок согласования 1 год

Рег. № 567А от «18» 10 20 22

Инженер *Бадрик Ю. С. Бадрик*

— граница земельного участка

+ Система координат: СК г. Перми

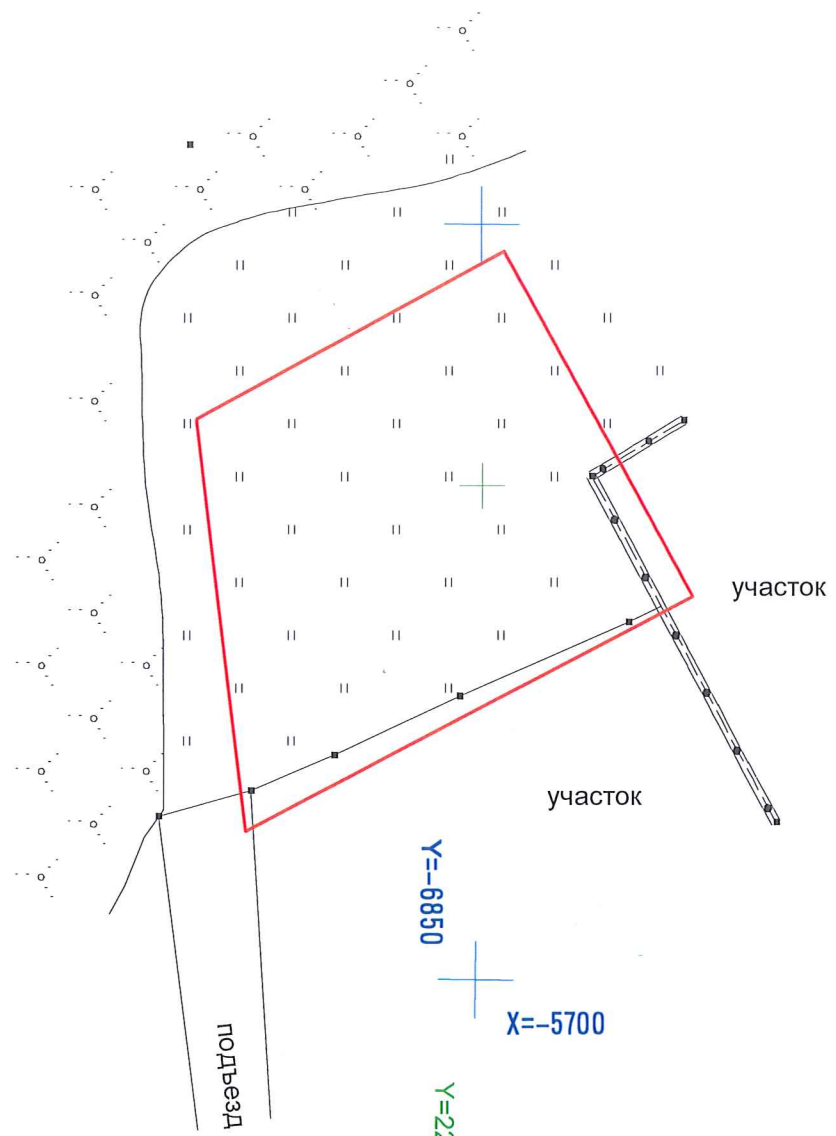
+ Система координат: МСК-59

						Геодзическая съёмка по адресу: г. Пермь, Индустриальный район, ул. 1-я Красавинская		
Изм.	Кол.уч.	Лист	№ док.	Подпись	Дата	Геодзическая съёмка для межевания		
						Стадия	Лист	Листов
							1	1
Директор		Ермолина Е.С.			08.22	ПЛАН М 1:500		МБУ "ИТП"
Геодзист		Костарев Р.В.			08.22			



Y=-6900  
X=-5650

Y=-6900  
X=-5700

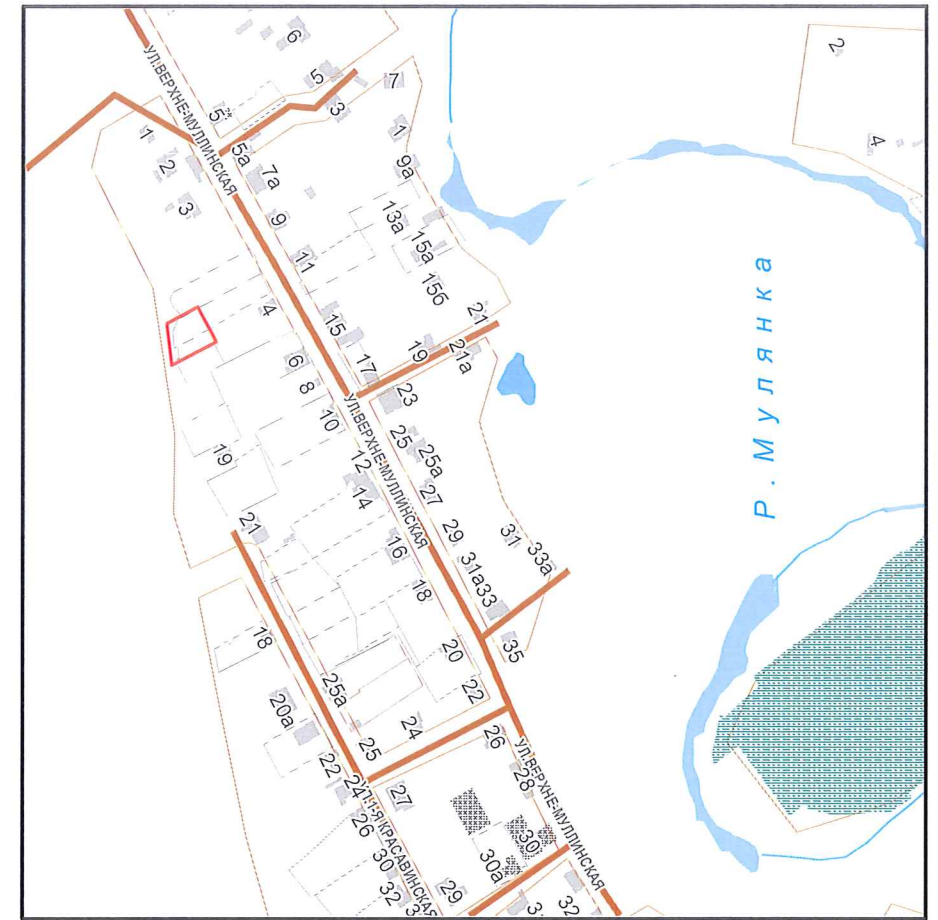


Y=-6850  
X=-5700

Y=2224550  
X=512800

Y=2224600  
X=512850




Y=2224600  
X=512800



ПАО «Ростелеком»  
Департамент технического учета  
Центр технического учета  
Управление технических условий и согласований проектов на инженерные сети  
Направление технических условий и согласований Урал  
СОГЛАСОВАНО

№ 103306  
«18» 10 20 22  
Сетей ПАО «Ростелеком»  
И.О. О.А. Куприненко

УСЛОВНЫЕ ОБОЗНАЧЕНИЯ:

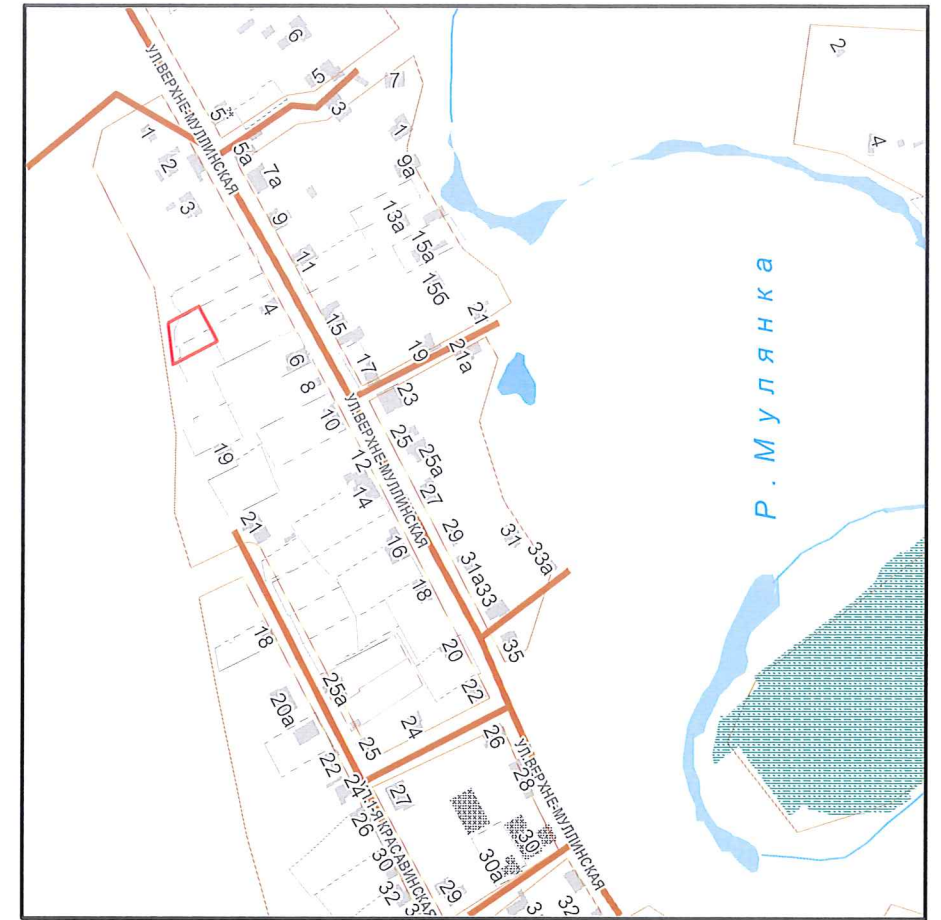
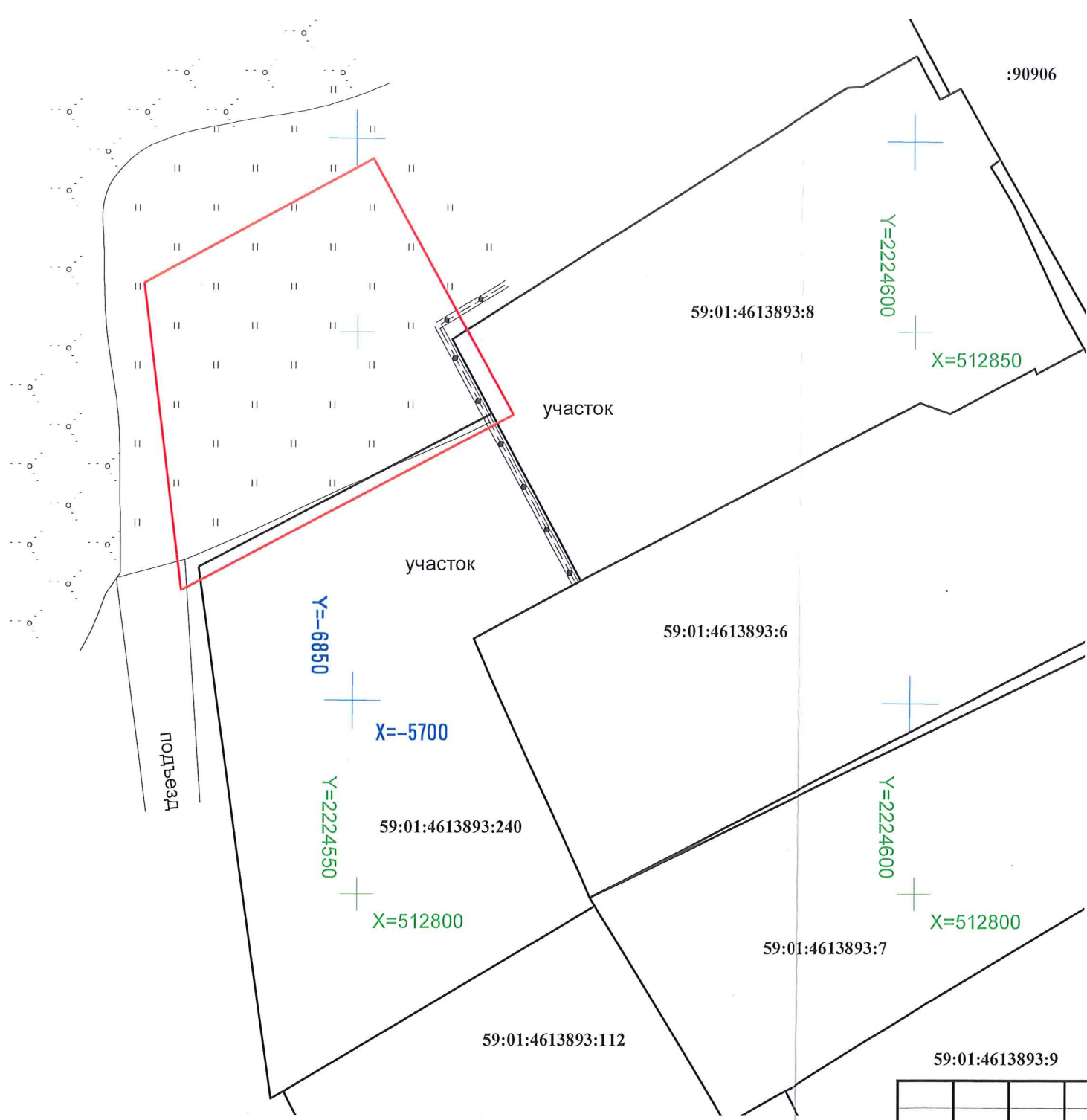
-  граница земельного участка
-  Система координат: СК г. Перми
-  Система координат: МСК-59

						Геодезическая съёмка по адресу: г. Пермь, Индустриальный район, ул. 1-я Красавинская				
Изм.	Кол.уч.	Лист	№ док.	Подпись	Дата	Геодезическая съёмка для межевания		Стадия	Лист	Листов
									1	1
Директор		Ермолина Е.С.			08.22	ПЛАН М 1:500		МБУ "ИТП"		
Геодезист		Костарев Р.В.			08.22					



Y=-6900  
X=-5650

Y=-6900  
X=-5700



УСЛОВНЫЕ ОБОЗНАЧЕНИЯ:

— граница земельного участка



Система координат: СК г. Перми



Система координат: МСК-59

Пермский филиал  
АО "Газпром газораспределение Пермь"  
СОГЛАСОВАНО № 591  
Подпись  
"20" 10 2022

Семь ООО АО "ГП"  
огеодез. бюро.

Изм.	Кол.уч.	Лист	№ док.	Подпись	Дата				
						Геодезическая съёмка по адресу: г. Пермь, Индустриальный район, ул. 1-я Красавинская			
						Геодезическая съёмка для межевания	Стадия	Лист	Листов
								1	1
Директор		Ермолина Е.С.			08.22	ПЛАН М 1:500	МБУ "ИТП"		
Геодезист		Костарев Р.В.			08.22				



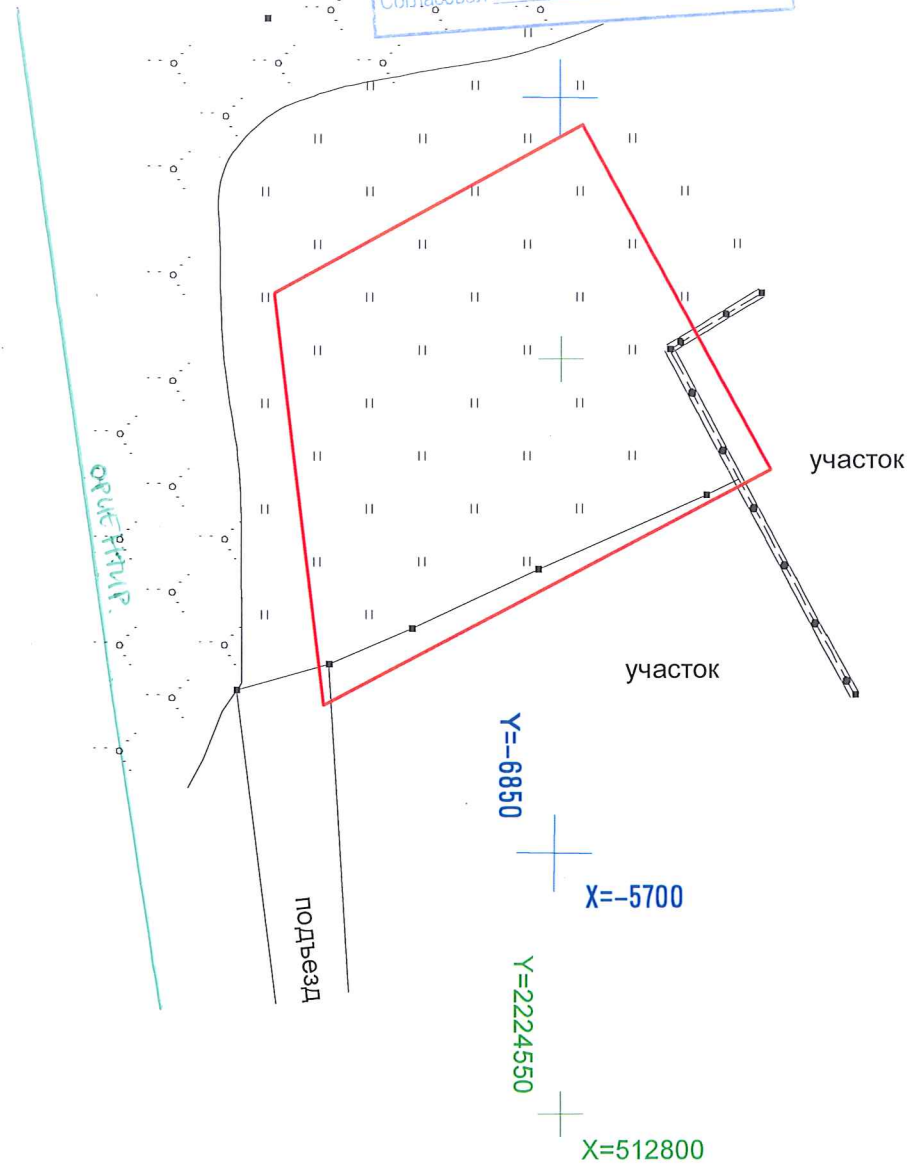
ООО «НОВОГОР-Прикамье»  
61406 г. Пермь, ул. Фрезеротчиков, 50  
Топографическая основа уточнена.  
Данные съемки не дают права на  
производство земляных работ.  
В случае необходимости  
дополнить или согласовать наличие  
сетей водоснабжения и водоотведения  
— владельцами сетей.  
Срок эксплуатации 1 год.

*В приложении. Фрагмент 34  
сметной докт. № 10/20/22  
объект в архиве ТО УПД*

№ 1847 от 31.10.2022  
Согласовал: *[Подпись]* / Галиуллина А.И./

Y=-6900  
X=-5650

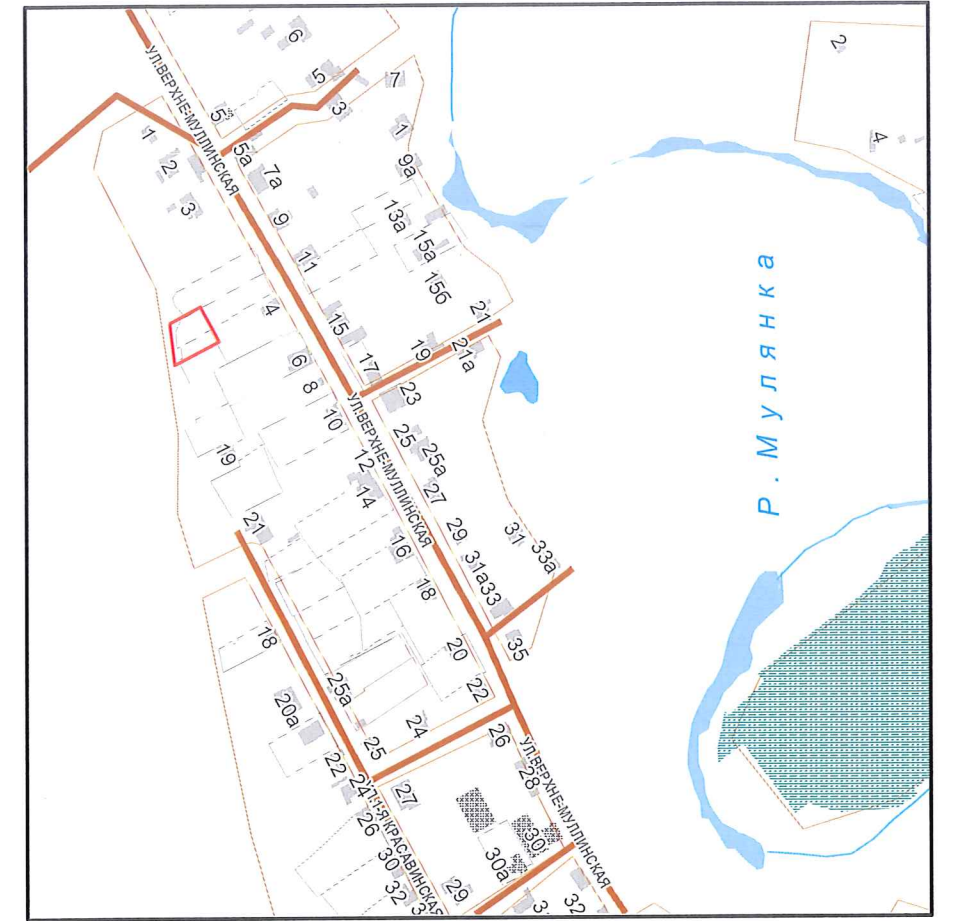
Y=-6900  
X=-5700



Y=-6850  
X=-5700  
Y=2224550  
X=512800

Y=2224600  
X=512850

Y=2224600  
X=512800



УСЛОВНЫЕ ОБОЗНАЧЕНИЯ:

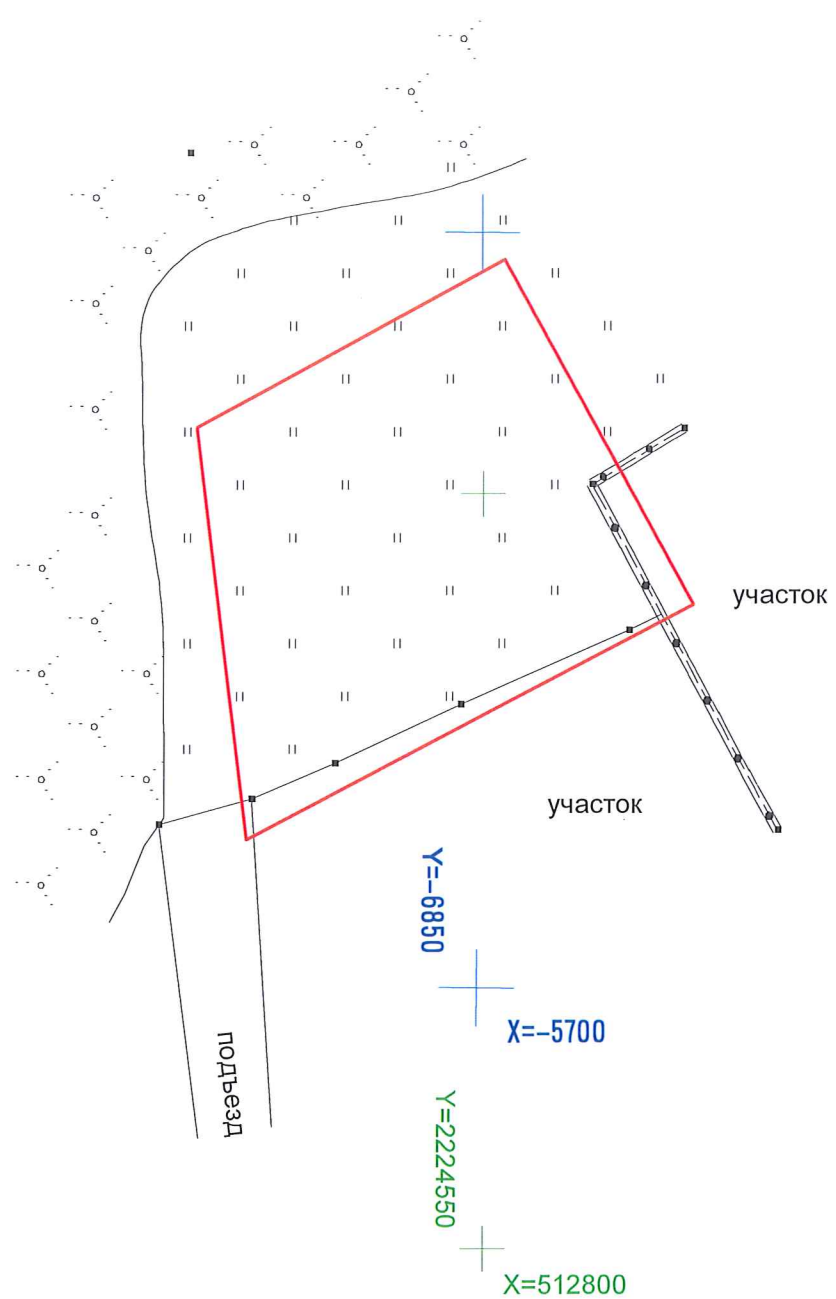
- граница земельного участка
- + Система координат: СК г. Перми
- + Система координат: МСК-59

						<i>Геодезическая съёмка по адресу: г. Пермь, Индустриальный район, ул. 1-я Красавинская</i>		
Изм.	Кол.уч.	Лист	№ док.	Подпись	Дата			
						<i>Геодезическая съёмка для межевания</i>		
						Стадия	Лист	Листов
							1	1
Директор	Ермолина Е.С.				08.22	<b>ПЛАН М 1:500</b>		
Геодезист	Костарев Р.В.				08.22			
						<b>МБУ "ИТП"</b>		



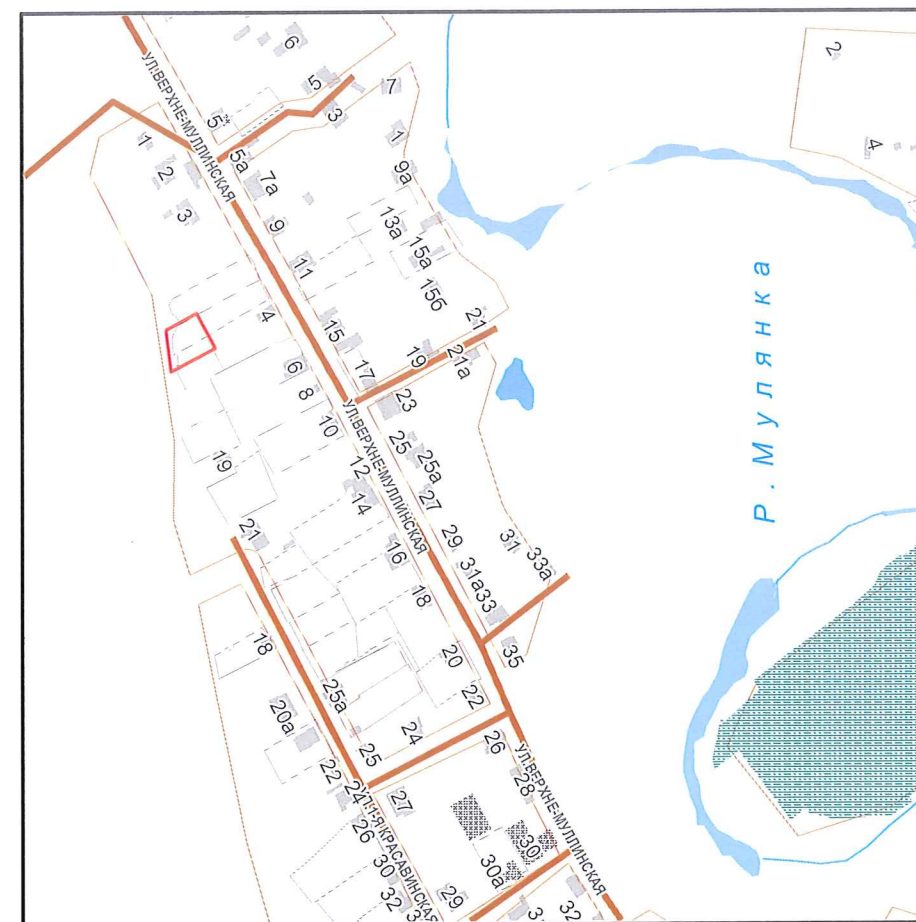
Y=-6900  
X=-5650

Y=-6900  
X=-5700



Y=2224600  
X=512850

Y=2224600  
X=512800



Пермские тепловые сети  
филиал "Пермский" ПАО "Т Плюс"  
614039, г. Пермь, ул. П.Осипенко, 41-а  
СОГЛАСОВАНО:  
№ 1745 от 20 октября 2022 г.  
Подпись *Анна Бузманова Е.В.*  
*Сетей ПАО "Т Плюс" нет.*

УСЛОВНЫЕ ОБОЗНАЧЕНИЯ:

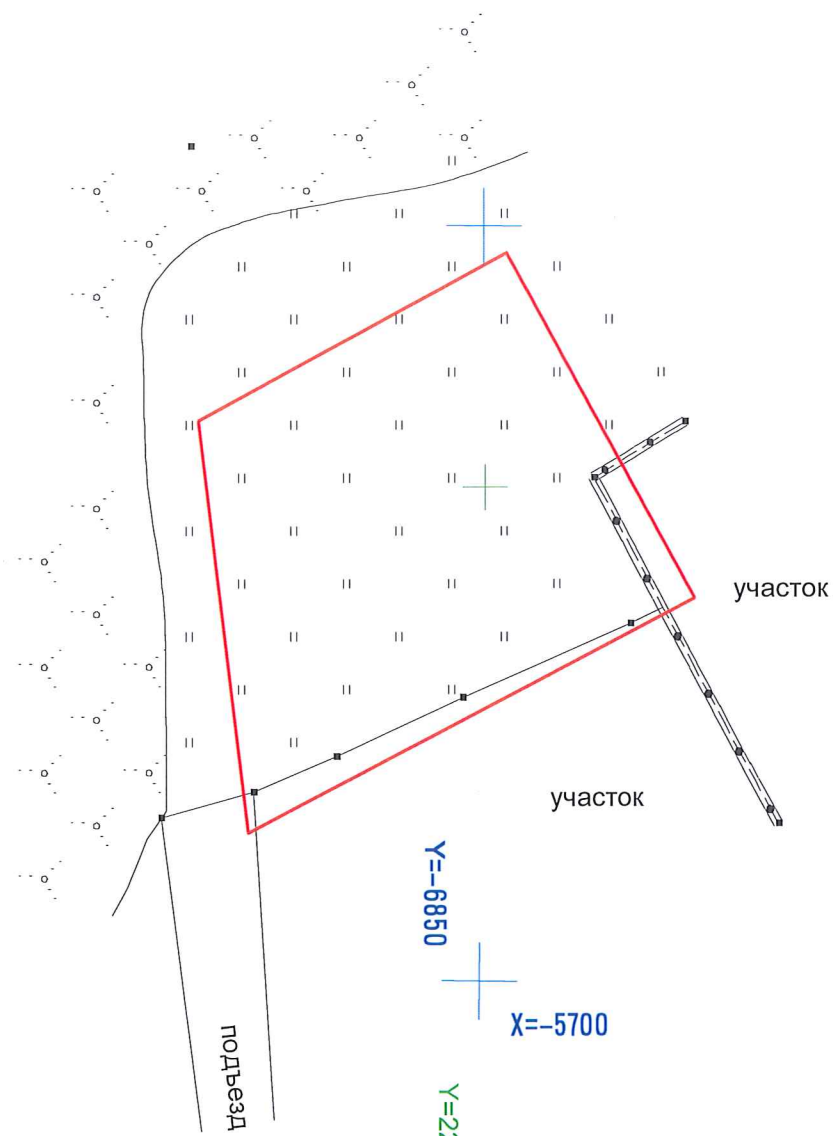
- граница земельного участка
- Система координат: СК г. Перми
- Система координат: МСК-59

						<i>Геодезическая съёмка по адресу: г. Пермь, Индустриальный район, ул. 1-я Красавинская</i>		
Изм.	Кол.уч.	Лист	№ док.	Подпись	Дата			
						<i>Геодезическая съёмка для межевания</i>		
						Стадия	Лист	Листов
							1	1
Директор	Ермолина Е.С.				08.22	<b>ПЛАН М 1:500</b>		
Геодезист	Костарев Р.В.				08.22			
						<b>МБУ "ИТП"</b>		



Y=-6900  
X=-5650

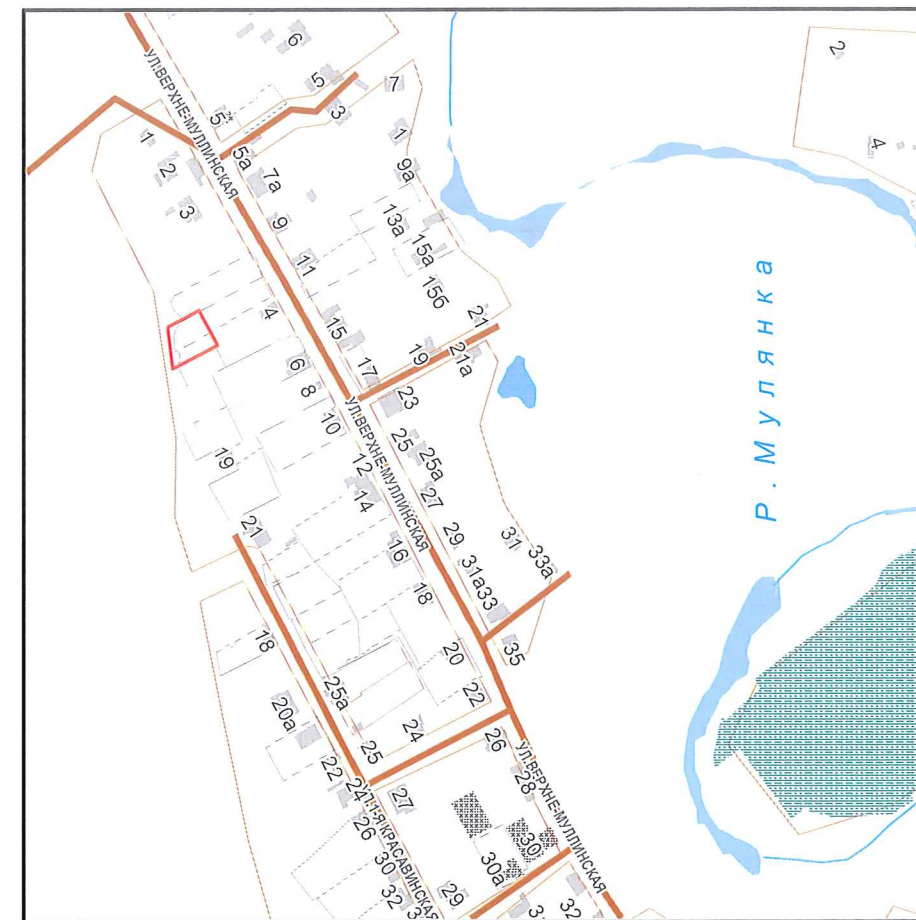
Y=-6900  
X=-5700



Y=-6850  
X=-5700  
Y=2224550  
X=512800

Y=2224600  
X=512850

Y=2224600  
X=512800



УСЛОВНЫЕ ОБОЗНАЧЕНИЯ:

- граница земельного участка
- + Система координат: СК г. Перми
- + Система координат: МСК-59

МУП Наружного освещения г. Перми  
«ГОРСВЕТ» № 1605  
« 18 » *Август* 20 22  
Инженер *Костарев Р.В.*  
*Семин Г.В.*

						Геодезическая съёмка по адресу: г. Пермь, Индустриальный район, ул. 1-я Красавинская		
Изм.	Кол.уч.	Лист	№ док.	Подпись	Дата	Геодезическая съёмка для межевания		
						Стадия	Лист	Листов
							1	1
Директор		Ермолина Е.С.			08.22	ПЛАН М 1:500		МБУ "ИТП"
Геодезист		Костарев Р.В.			08.22			

Филиал публично-правовой компании «Роскадастр» по Пермскому краю  
полное наименование органа регистрации прав

Выписка из Единого государственного реестра недвижимости об объекте недвижимости

Сведения о характеристиках объекта недвижимости

На основании запроса от 08.12.2025, поступившего на рассмотрение 08.12.2025, сообщаем, что согласно записям Единого государственного реестра недвижимости:

Раздел 1 Лист 1

Земельный участок			
вид объекта недвижимости			

Лист № 1 раздела 1	Всего листов раздела 1: 4	Всего разделов: 7	Всего листов выписки: 14
--------------------	---------------------------	-------------------	--------------------------

08.12.2025г. № КУВИ-001/2025-222648416	
Кадастровый номер:	59:01:4613893:245
Номер кадастрового квартала:	59:01:4613893
Дата присвоения кадастрового номера:	13.11.2022

Ранее присвоенный государственный учетный номер:	данные отсутствуют
Адрес:	Российская Федерация, Пермский край, городской округ Пермский, город Пермь, улица 1-я Красавинская, з/у 15
Площадь:	583 +/- 8
Кадастровая стоимость, руб.:	1219327.01
Кадастровые номера расположенных в пределах земельного участка объектов недвижимости:	данные отсутствуют
Кадастровые номера объектов недвижимости, из которых образован объект недвижимости:	данные отсутствуют
Кадастровые номера образованных объектов недвижимости:	данные отсутствуют
Категория земель:	Земли населенных пунктов
Виды разрешенного использования:	для индивидуального жилищного строительства (2.1)
Сведения о кадастровом инженере:	Монастырская Светлана Сергеевна, СНИЛС 128-376-479 92, дата завершения кадастровых работ: 08.11.2022
Сведения о лесах, водных объектах и об иных природных объектах, расположенных в пределах земельного участка:	данные отсутствуют



ДОКУМЕНТ ПОДПИСАН  
ЭЛЕКТРОННОЙ ПОДПИСЬЮ

Сертификат: 0091AAF5A599507BC7E6D39D2DFA052F9A

Владелец: ФЕДЕРАЛЬНАЯ СЛУЖБА ГОСУДАРСТВЕННОЙ  
РЕГИСТРАЦИИ, КАДАСТРА И КАРТОГРАФИИ  
Действителен: с 16.09.2025 по 10.12.2026

полное наименование должности

инициалы, фамилия

Земельный участок			
вид объекта недвижимости			
Лист № 2 раздела 1	Всего листов раздела 1: 4	Всего разделов: 7	Всего листов выписки: 14
08.12.2025г. № КУВИ-001/2025-222648416			
Кадастровый номер:		59:01:4613893:245	
Сведения о том, что земельный участок полностью расположен в границах зоны с особыми условиями использования территории, территории объекта культурного наследия, публичного сервитута:	Земельный участок полностью расположен в границах зоны с реестровым номером 59:32-6.553 от 27.04.2015, ограничение использования земельного участка в пределах зоны: Постановление Правительства РФ от 11.03.2010 N 138 "Об утверждении Федеральных правил использования воздушного пространства Российской Федерации": "Запрещается размещать в полосах воздушных подходов на удалении до 30 км, а вне полос воздушных подходов - до 15 км от контрольной точки аэродрома объекты выбросов (размещения) отходов, животноводческие фермы, скотобойни и другие объекты, способствующие привлечению и массовому скоплению птиц.", вид/наименование: Зона с особыми условиями использования - Приаэродромная территория аэродрома аэропорта Большое Савино, тип: Охранная зона транспорта, дата решения: 11.03.2010, номер решения: 138, наименование ОГВ/ОМСУ: Правительство Российской Федерации		
Сведения о том, что земельный участок расположен в границах особой экономической зоны, территории опережающего развития, зоны территориального развития в Российской Федерации, игровой зоны:	данные отсутствуют		
Сведения о том, что земельный участок расположен в границах особо охраняемой природной территории, Байкальской природной территории и ее экологических зон, лесопарковом зеленом поясе, охотничьего угодья, лесничества:	данные отсутствуют		
Сведения о расположении земельного участка и (или) расположенного на нем объекта недвижимости в границах территории, в отношении которой принято решение о резервировании земель для государственных или муниципальных нужд:	данные отсутствуют		
Сведения о результатах проведения государственного земельного надзора:	данные отсутствуют		
Сведения о расположении земельного участка в границах территории, в отношении которой утвержден проект межевания территории:	данные отсутствуют		
Условный номер земельного участка:	данные отсутствуют		

полное наименование должности	 ДОКУМЕНТ ПОДПИСАН ЭЛЕКТРОННОЙ ПОДПИСЬЮ	инициалы, фамилия
	Сертификат: 0091AAF5A599507BC7E6D39D2DFA052F9A Владелец: ФЕДЕРАЛЬНАЯ СЛУЖБА ГОСУДАРСТВЕННОЙ РЕГИСТРАЦИИ, КАДАСТРА И КАРТОГРАФИИ Действителен: с 16.09.2025 по 10.12.2026	

Земельный участок			
вид объекта недвижимости			
Лист № 3 раздела 1	Всего листов раздела 1: 4	Всего разделов: 7	Всего листов выписки: 14
08.12.2025г. № КУВИ-001/2025-222648416			
Кадастровый номер:		59:01:4613893:245	
Сведения о принятии акта и (или) заключении договора, предусматривающих предоставление в соответствии с земельным законодательством исполнительным органом государственным органом власти или органом местного самоуправления, находящегося в государственной или муниципальной собственности земельного участка для строительства наемного дома социального использования или наемного дома коммерческого использования:		данные отсутствуют	
Сведения о том, что земельный участок или земельные участки образованы на основании решения об изъятии земельного участка и (или) расположенного на нем объекта недвижимости для государственных или муниципальных нужд:		данные отсутствуют	
Сведения о том, что земельный участок образован из земель или земельного участка, государственная собственность на которые не разграничена:		Земельный участок образован из земель или земельного участка, государственная собственность на которые не разграничена. В соответствии с Федеральным законом от 25 октября 2001 г. № 137-ФЗ "О введении в действие Земельного кодекса Российской Федерации" орган Администрации города Перми уполномочен на распоряжение таким земельным участком.	
Сведения о наличии земельного спора о местоположении границ земельных участков:		данные отсутствуют	
Статус записи об объекте недвижимости:		Сведения об объекте недвижимости имеют статус "актуальные"	
Особые отметки:		Сведения об ограничениях права на объект недвижимости, обременениях данного объекта, не зарегистрированных в реестре прав, ограничениях прав и обременениях недвижимого имущества: вид ограничения (обременения): ограничения прав на земельный участок, предусмотренные статьей 56 Земельного кодекса Российской Федерации; срок действия: с 13.11.2022; реквизиты документа-основания: водный Кодекс Российской Федерации от 03.06.2006 № 74-ФЗ выдан: Государственная Дума Российской Федерации; приказ об утверждении установленных границ водоохранных зон, границ прибрежных защитных полос и границ береговых линий бассейна реки Верхняя Мулянка на территории Пермского края от 24.11.2020 № 30-01-02-969 выдан: Министерство природных ресурсов, лесного хозяйства и экологии Пермского края; приказ О внесении изменений в приказ Министерства природных ресурсов, лесного хозяйства и экологии Пермского края от 24 ноября 2020 года № 30-01-02-969 от 11.12.2023 № 30-01-02-1557 выдан: Министерство природных ресурсов, лесного хозяйства и экологии Пермского края. вид ограничения (обременения): ограничения прав на земельный участок, предусмотренные статьей 56 Земельного кодекса Российской Федерации; срок действия: с 13.11.2022; реквизиты документа-основания:	



ДОКУМЕНТ ПОДПИСАН  
ЭЛЕКТРОННОЙ ПОДПИСЬЮ

Сертификат: 0091AAF5A599507BC7E6D39D2DFA052F9A

Владелец: ФЕДЕРАЛЬНАЯ СЛУЖБА ГОСУДАРСТВЕННОЙ  
РЕГИСТРАЦИИ, КАДАСТРА И КАРТОГРАФИИ  
Действителен: с 16.09.2025 по 10.12.2026

полное наименование должности

инициалы, фамилия

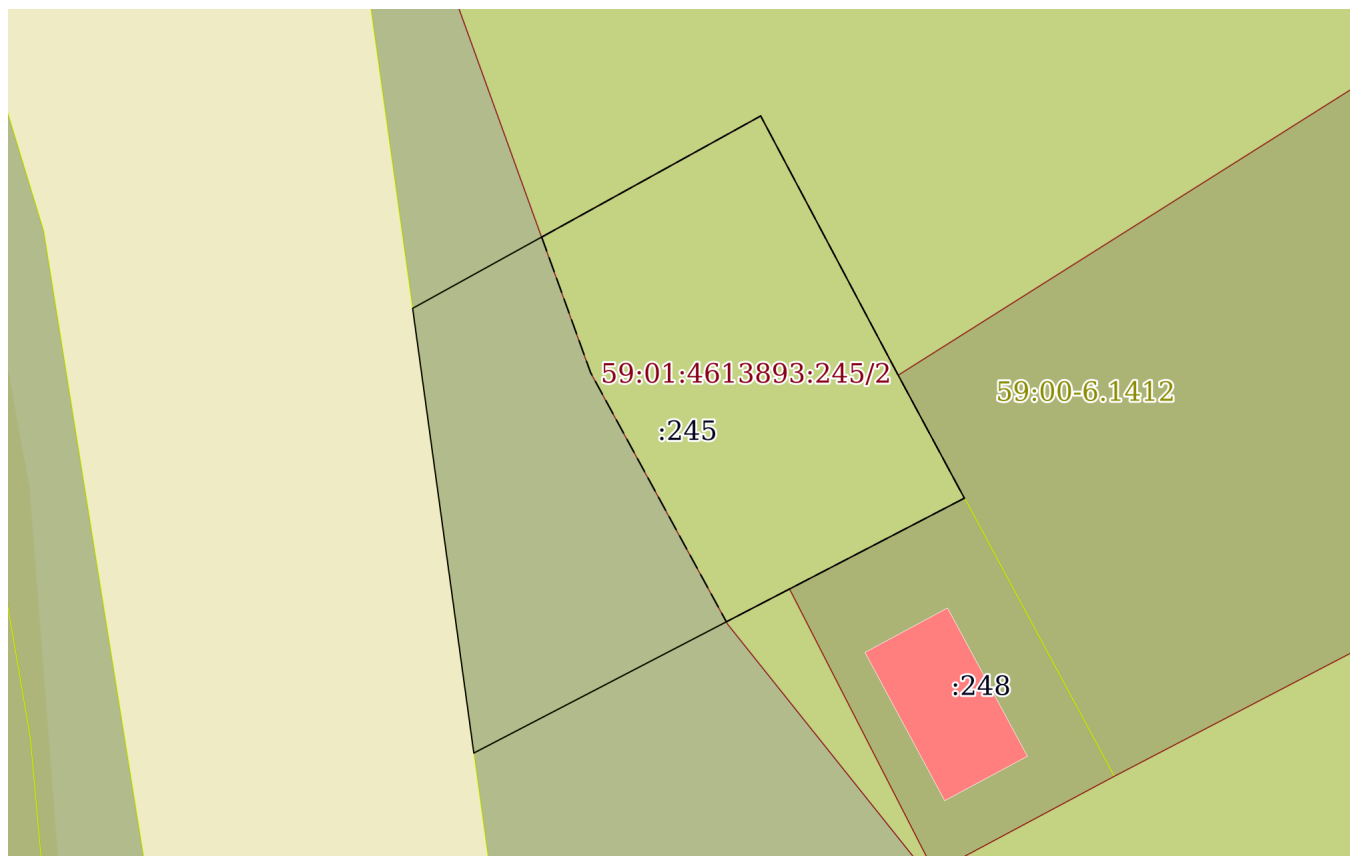
Земельный участок			
вид объекта недвижимости			
Лист № 4 раздела 1	Всего листов раздела 1: 4	Всего разделов: 7	Всего листов выписки: 14
08.12.2025г. № КУВИ-001/2025-222648416			
Кадастровый номер:		59:01:4613893:245	
		<p>постановление "Об утверждении Федеральных правил использования воздушного пространства Российской Федерации" от 11.03.2010 № 138 выдан: Правительство Российской Федерации. вид ограничения (обременения): ограничения прав на земельный участок, предусмотренные статьей 56 Земельного кодекса Российской Федерации; срок действия: с 13.11.2022; реквизиты документа-основания: приказ О внесении изменений в приказ Министерства природных ресурсов, лесного хозяйства и экологии Пермского края от 24 ноября 2020 года № 30-01-02-969 от 11.12.2023 № 30-01-02-1557 выдан: Министерство природных ресурсов, лесного хозяйства и экологии Пермского края; приказ об утверждении установленных границ водоохранных зон, границ прибрежных защитных полос и границ береговых линий бассейна реки Верхняя Мулянка на территории Пермского края от 24.11.2020 № 30-01-02-969 выдан: Министерство природных ресурсов, лесного хозяйства и экологии Пермского края; водный Кодекс Российской Федерации от 03.06.2006 № 74-ФЗ выдан: Государственная Дума Российской Федерации. Земельный участок подлежит снятию с государственного кадастрового учета по истечении пяти лет со дня его государственного кадастрового учета, если на него не будут зарегистрированы права. Сведения, необходимые для заполнения раздела: 2 - Сведения о зарегистрированных правах, отсутствуют.</p>	
Получатель выписки:		Департамент земельных отношений администрации города Перми	

полное наименование должности	 ДОКУМЕНТ ПОДПИСАН ЭЛЕКТРОННОЙ ПОДПИСЬЮ Сертификат: 0091AAF5A599507BC7E6D39D2DFA052F9A Владелец: ФЕДЕРАЛЬНАЯ СЛУЖБА ГОСУДАРСТВЕННОЙ РЕГИСТРАЦИИ, КАДАСТРА И КАРТОГРАФИИ Действителен: с 16.09.2025 по 10.12.2026	инициалы, фамилия
-------------------------------	---	-------------------

Выписка из Единого государственного реестра недвижимости об объекте недвижимости  
Описание местоположения земельного участка

Земельный участок			
вид объекта недвижимости			
Лист № 1 раздела 3	Всего листов раздела 3: 1	Всего разделов: 7	Всего листов выписки: 14
08.12.2025г. № КУВИ-001/2025-222648416			
Кадастровый номер:		59:01:4613893:245	

План (чертеж, схема) земельного участка



Масштаб 1:400

Условные обозначения:



ДОКУМЕНТ ПОДПИСАН  
ЭЛЕКТРОННОЙ ПОДПИСЬЮ

Сертификат: 0091AAF5A599507BC7E6D39D2DFA052F9A

Владелец: ФЕДЕРАЛЬНАЯ СЛУЖБА ГОСУДАРСТВЕННОЙ  
РЕГИСТРАЦИИ, КАДАСТРА И КАРТОГРАФИИ  
Действителен: с 16.09.2025 по 10.12.2026

полное наименование должности

инициалы, фамилия

## Выписка из Единого государственного реестра недвижимости об объекте недвижимости

## Описание местоположения земельного участка

Земельный участок			
вид объекта недвижимости			
Лист № 1 раздела 3.1	Всего листов раздела 3.1: 1	Всего разделов: 7	Всего листов выписки: 14
08.12.2025г. № КУВИ-001/2025-222648416			
Кадастровый номер:		59:01:4613893:245	

Описание местоположения границ земельного участка							
№ п/п	Номер точки		Дирекционный угол	Горизонтальное проложение, м	Описание закрепления на местности	Кадастровые номера смежных участков	Сведения об адресах правообладателей смежных земельных участков
	начальная	конечная					
1	2	3	4	5	6	7	8
1	1.1.1	1.1.2	61°3.3`	21.32	данные отсутствуют	59:01:4613893:252(1)	89082713835@mail.ru, 614068, край. Пермский, г. Пермь, ул. Эпроновская, д. 6
2	1.1.2	1.1.3	152°4.0`	15.73	данные отсутствуют	59:01:4613893:252(1)	89082713835@mail.ru, 614068, край. Пермский, г. Пермь, ул. Эпроновская, д. 6
3	1.1.3	1.1.4	151°43.5`	7.49	данные отсутствуют	59:01:4613893:8(1)	адрес отсутствует
4	1.1.4	1.1.5	242°32.2`	29.64	данные отсутствуют	данные отсутствуют	данные отсутствуют
5	1.1.4	1.1.4			данные отсутствуют	59:01:4613893:248	centrgeo@mail.ru, 614014, край Пермский, г Пермь, ул Грибоедова, д 68, кв 241
6	1.1.5	1.1.1	352°10.1`	24.07	данные отсутствуют	данные отсутствуют	данные отсутствуют
7	1.1.5	1.1.5			данные отсутствуют	59:01:4613893:249	адрес отсутствует



ДОКУМЕНТ ПОДПИСАН  
ЭЛЕКТРОННОЙ ПОДПИСЬЮ

Сертификат: 0091AAF5A599507BC7E6D39D2DFA052F9A

Владелец: ФЕДЕРАЛЬНАЯ СЛУЖБА ГОСУДАРСТВЕННОЙ  
РЕГИСТРАЦИИ, КАДАСТРА И КАРТОГРАФИИ  
Действителен: с 16.09.2025 по 10.12.2026

полное наименование должности

инициалы, фамилия

## Выписка из Единого государственного реестра недвижимости об объекте недвижимости

## Описание местоположения земельного участка

Земельный участок			
вид объекта недвижимости			
Лист № 1 раздела 3.2	Всего листов раздела 3.2: 1	Всего разделов: 7	Всего листов выписки: 14
08.12.2025г. № КУВИ-001/2025-222648416			
Кадастровый номер:		59:01:4613893:245	

Сведения о характерных точках границы земельного участка				
Система координат МСК59, зона 2				
Номер точки	Координаты, м		Описание закрепления на местности	Средняя квадратичная погрешность определения координат характерных точек границ земельного участка, м
	X	Y		
1	2	3	4	5
1	512852.97	2224532.47	Нет закрепления	0.1
2	512863.29	2224551.13	Нет закрепления	0.1
3	512849.39	2224558.5	Нет закрепления	0.1
4	512842.79	2224562.05	Нет закрепления	0.1
5	512829.12	2224535.75	Нет закрепления	0.1
1	512852.97	2224532.47	Нет закрепления	0.1



ДОКУМЕНТ ПОДПИСАН  
ЭЛЕКТРОННОЙ ПОДПИСЬЮ

Сертификат: 0091AAF5A599507BC7E6D39D2DFA052F9A

Владелец: ФЕДЕРАЛЬНАЯ СЛУЖБА ГОСУДАРСТВЕННОЙ

РЕГИСТРАЦИИ, КАДАСТРА И КАРТОГРАФИИ

Действителен: с 16.09.2025 по 10.12.2026

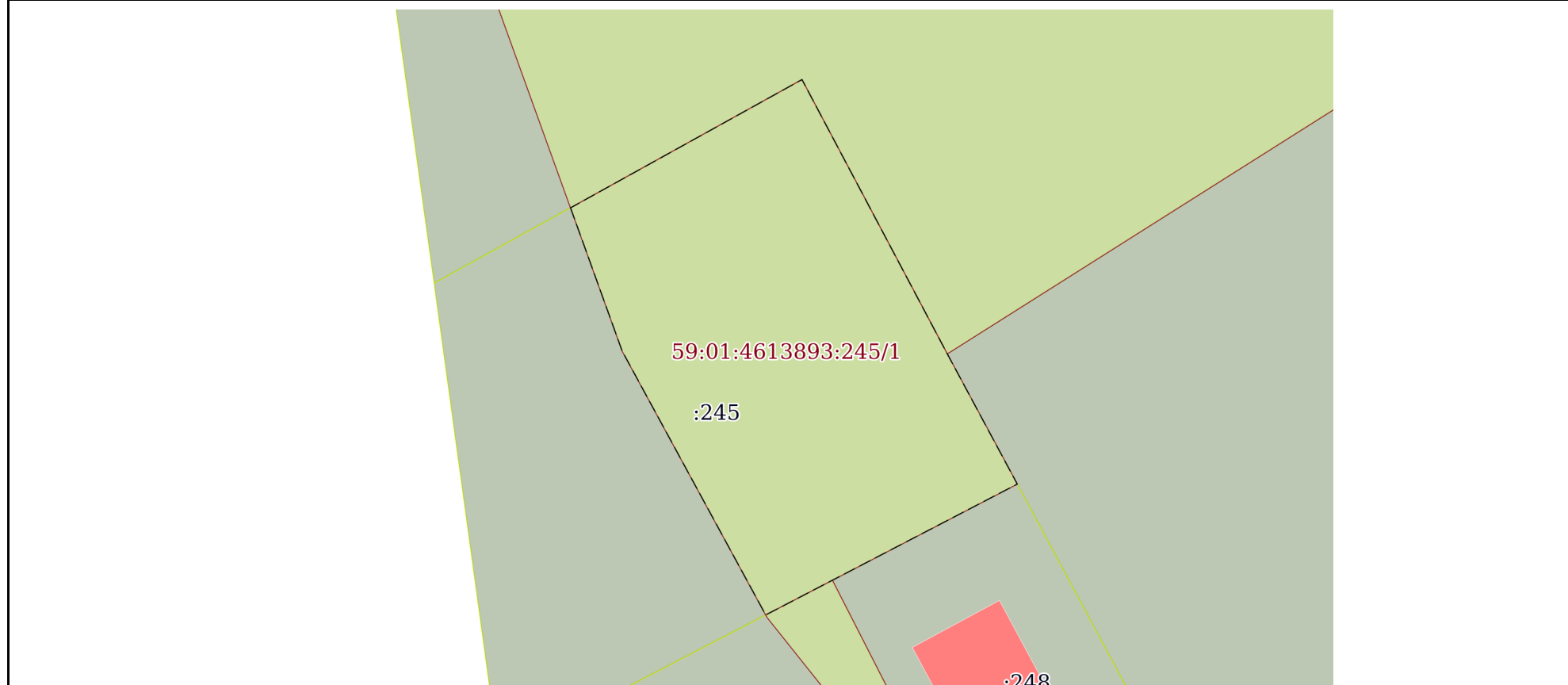
полное наименование должности

инициалы, фамилия


Выписка из Единого государственного реестра недвижимости об объекте недвижимости  
Сведения о частях земельного участка

Земельный участок			
вид объекта недвижимости			
Лист № 1 раздела 4	Всего листов раздела 4: 2	Всего разделов: 7	Всего листов выписки: 14
08.12.2025г. № КУВИ-001/2025-222648416			
Кадастровый номер:		59:01:4613893:245	

План (чертеж, схема) части земельного участка      Учетный номер части: 59:01:4613893:245/1



Масштаб 1:300      Условные обозначения:

полное наименование должности	 ДОКУМЕНТ ПОДПИСАН ЭЛЕКТРОННОЙ ПОДПИСЬЮ	инициалы, фамилия
	Сертификат: 0091AAF5A599507BC7E6D39D2DFA052F9A Владелец: ФЕДЕРАЛЬНАЯ СЛУЖБА ГОСУДАРСТВЕННОЙ РЕГИСТРАЦИИ, КАДАСТРА И КАРТОГРАФИИ Действителен: с 16.09.2025 по 10.12.2026	

Земельный участок			
вид объекта недвижимости			

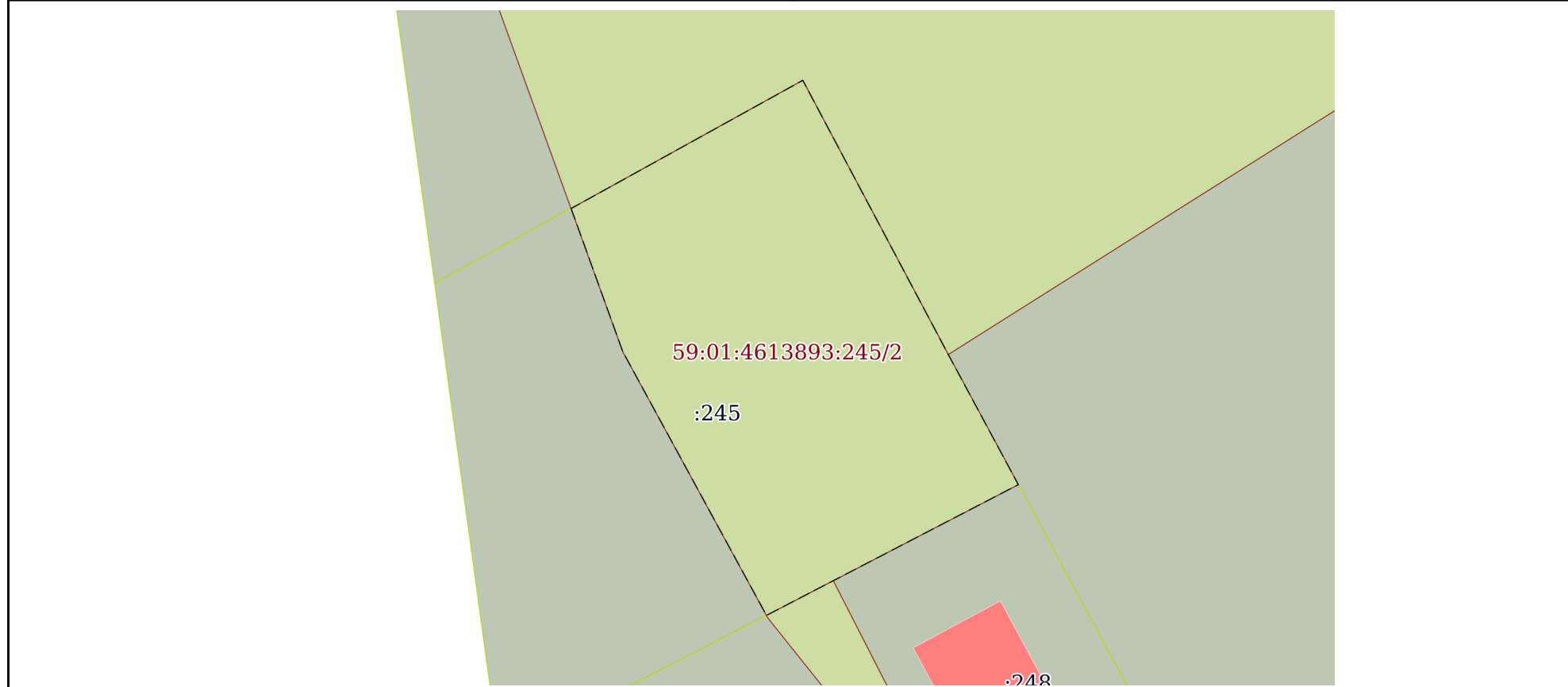
Лист № 2 раздела 4	Всего листов раздела 4: 2	Всего разделов: 7	Всего листов выписки: 14
--------------------	---------------------------	-------------------	--------------------------

08.12.2025г. № КУВИ-001/2025-222648416

Кадастровый номер: 59:01:4613893:245

План (чертеж, схема) части земельного участка

Учетный номер части: 59:01:4613893:245/2



Масштаб 1:300

Условные обозначения:

полное наименование должности	инициалы, фамилия
-------------------------------	-------------------



ДОКУМЕНТ ПОДПИСАН  
ЭЛЕКТРОННОЙ ПОДПИСЬЮ

Сертификат: 0091AAF5A599507BC7E6D39D2DFA052F9A

Владелец: ФЕДЕРАЛЬНАЯ СЛУЖБА ГОСУДАРСТВЕННОЙ

РЕГИСТРАЦИИ, КАДАСТРА И КАРТОГРАФИИ

Действителен: с 16.09.2025 по 10.12.2026

## Выписка из Единого государственного реестра недвижимости об объекте недвижимости

## Сведения о частях земельного участка

Земельный участок			
вид объекта недвижимости			
Лист № 1 раздела 4.1	Всего листов раздела 4.1: 3	Всего разделов: 7	Всего листов выписки: 14
08.12.2025г. № КУВИ-001/2025-222648416			
Кадастровый номер:		59:01:4613893:245	

Учетный номер части	Площадь, м2	Содержание ограничения в использовании или ограничения права на объект недвижимости или обременения объекта недвижимости
1	2	3
59:01:4613893:245/1	329	вид ограничения (обременения): ограничения прав на земельный участок, предусмотренные статьей 56 Земельного кодекса Российской Федерации; Срок действия: не установлен; реквизиты документа-основания: водный Кодекс Российской Федерации от 03.06.2006 № 74-ФЗ выдан: Государственная Дума Российской Федерации; приказ об утверждении установленных границ водоохранных зон, границ прибрежных защитных полос и границ береговых линий бассейна реки Верхняя Мулянка на территории Пермского края от 24.11.2020 № 30-01-02-969 выдан: Министерство природных ресурсов, лесного хозяйства и экологии Пермского края; приказ О внесении изменений в приказ Министерства природных ресурсов, лесного хозяйства и экологии Пермского края от 24 ноября 2020 года № 30-01-02-969 от 11.12.2023 № 30-01-02-1557 выдан: Министерство природных ресурсов, лесного хозяйства и экологии Пермского края; Содержание ограничения (обременения): В соответствии со статьей 65 частью 15 Водного кодекса Российской Федерации №74-ФЗ от 03.06.2006 г. В границах прибрежных защитных полос запрещаются: 1) использование сточных вод в целях регулирования плодородия почв; 2) размещение кладбищ, скотомогильников, объектов размещения отходов производства и потребления, химических, взрывчатых, токсичных, отравляющих и ядовитых веществ, пунктов захоронения радиоактивных отходов; 3) осуществление авиационных мер по борьбе с вредными организмами; 4) движение и стоянка транспортных средств (кроме специальных транспортных средств), за исключением их движения по дорогам и стоянки на дорогах и в специально оборудованных местах, имеющих твердое покрытие; 5) строительство и реконструкция автозаправочных станций, складов горюче-смазочных материалов (за исключением случаев, если автозаправочные станции, склады горюче-смазочных материалов размещены на территориях портов, инфраструктуры внутренних водных путей, в том числе баз (сооружений) для стоянки маломерных судов, объектов органов федеральной службы безопасности), станций технического обслуживания, используемых для технического осмотра и ремонта транспортных средств, осуществление мойки транспортных средств; 6) размещение специализированных хранилищ пестицидов и агрохимикатов, применение пестицидов и агрохимикатов; 7) сброс сточных, в том числе дренажных, вод; 8) разведка и добыча общераспространенных полезных ископаемых (за исключением случаев, если разведка и добыча общераспространенных полезных ископаемых осуществляются пользователями недр, осуществляющими разведку и добычу иных видов полезных ископаемых, в границах предоставленных им в соответствии с законодательством Российской Федерации о недрах горных отводов и (или) геологических отводов на основании утвержденного технического проекта в соответствии со статьей 19.1



ДОКУМЕНТ ПОДПИСАН  
ЭЛЕКТРОННОЙ ПОДПИСЬЮ

Сертификат: 0091AAF5A599507BC7E6D39D2DFA052F9A

Владелец: ФЕДЕРАЛЬНАЯ СЛУЖБА ГОСУДАРСТВЕННОЙ

РЕГИСТРАЦИИ, КАДАСТРА И КАРТОГРАФИИ

Действителен: с 16.09.2025 по 10.12.2026

полное наименование должности

инициалы, фамилия

Земельный участок			
вид объекта недвижимости			
Лист № 2 раздела 4.1	Всего листов раздела 4.1: 3	Всего разделов: 7	Всего листов выписки: 14

08.12.2025г. № КУВИ-001/2025-222648416

Кадастровый номер: 59:01:4613893:245

		<p>Закона Российской Федерации от 21 февраля 1992 года N 2395-1 "О недрах"). В соответствии со статьей 65 частью 17 Водного кодекса Российской Федерации №74-ФЗ от 03.06.2006 г. В границах прибрежных защитных полос наряду с установленными частью 15 настоящей статьи ограничениями запрещаются: 1) распашка земель; 2) размещение отвалов размываемых грунтов; 3) выпас сельскохозяйственных животных и организация для них летних лагерей, ванн. Зона установлена бессрочно.; Реестровый номер границы: 59:00-6.1412; Вид объекта реестра границ: Зона с особыми условиями использования территории; Вид зоны по документу: Прибрежная защитная полоса бассейна реки Верхняя Мулянка, Часть 5; Тип зоны: Прибрежная защитная полоса</p>
59:01:4613893:245/2	329	<p>вид ограничения (обременения): ограничения прав на земельный участок, предусмотренные статьей 56 Земельного кодекса Российской Федерации; Срок действия: не установлен; реквизиты документа-основания: приказ О внесении изменений в приказ Министерства природных ресурсов, лесного хозяйства и экологии Пермского края от 24 ноября 2020 года № 30-01-02-969 от 11.12.2023 № 30-01-02-1557 выдан: Министерство природных ресурсов, лесного хозяйства и экологии Пермского края; приказ об утверждении установленных границ водоохранных зон, границ прибрежных защитных полос и границ береговых линий бассейна реки Верхняя Мулянка на территории Пермского края от 24.11.2020 № 30-01-02-969 выдан: Министерство природных ресурсов, лесного хозяйства и экологии Пермского края; водный Кодекс Российской Федерации от 03.06.2006 № 74-ФЗ выдан: Государственная Дума Российской Федерации; Содержание ограничения (обременения): В соответствии со статьей 65 частью 15 Водного кодекса Российской Федерации №74-ФЗ от 03.06.2006 г. В границах водоохранных зон запрещаются: 1) использование сточных вод в целях регулирования плодородия почв; 2) размещение кладбищ, скотомогильников, объектов размещения отходов производства и потребления, химических, взрывчатых, токсичных, отравляющих и ядовитых веществ, пунктов захоронения радиоактивных отходов; 3) осуществление авиационных мер по борьбе с вредными организмами; 4) движение и стоянка транспортных средств (кроме специальных транспортных средств), за исключением их движения по дорогам и стоянки на дорогах и в специально оборудованных местах, имеющих твердое покрытие; 5) строительство и реконструкция автозаправочных станций, складов горюче-смазочных материалов (за исключением случаев, если автозаправочные станции, склады горюче-смазочных материалов размещены на территориях портов, инфраструктуры внутренних водных путей, в том числе баз (сооружений) для стоянки маломерных судов, объектов органов федеральной службы безопасности), станций технического обслуживания, используемых для технического осмотра и ремонта транспортных средств, осуществление мойки транспортных средств; 6) размещение специализированных хранилищ пестицидов и агрохимикатов, применение пестицидов и агрохимикатов; 7) сброс сточных, в том числе дренажных, вод; 8) разведка и добыча общераспространенных полезных ископаемых (за исключением случаев, если разведка и добыча общераспространенных полезных ископаемых осуществляются пользователями недр, осуществляющими разведку и добычу иных видов полезных ископаемых, в границах предоставленных им в соответствии с законодательством Российской Федерации о недрах горных</p>



ДОКУМЕНТ ПОДПИСАН  
ЭЛЕКТРОННОЙ ПОДПИСЬЮ

Сертификат: 0091AAF5A599507BC7E6D39D2DFA052F9A

Владелец: ФЕДЕРАЛЬНАЯ СЛУЖБА ГОСУДАРСТВЕННОЙ

РЕГИСТРАЦИИ, КАДАСТРА И КАРТОГРАФИИ

Действителен: с 16.09.2025 по 10.12.2026

полное наименование должности

инициалы, фамилия

Земельный участок			
вид объекта недвижимости			
Лист № 3 раздела 4.1	Всего листов раздела 4.1: 3	Всего разделов: 7	Всего листов выписки: 14
08.12.2025г. № КУВИ-001/2025-222648416			
Кадастровый номер:		59:01:4613893:245	
		отводов и (или) геологических отводов на основании утвержденного технического проекта в соответствии со статьей 19.1 Закона Российской Федерации от 21 февраля 1992 года N 2395-1 "О недрах"). Зона установлена бессрочно.; Реестровый номер границы: 59:00-6.1411; Вид объекта реестра границ: Зона с особыми условиями использования территории; Вид зоны по документу: Водоохранная зона бассейна реки Верхняя Мулянка, Часть 5; Тип зоны: Водоохранная зона	
	Весь	вид ограничения (обременения): ограничения прав на земельный участок, предусмотренные статьей 56 Земельного кодекса Российской Федерации; Срок действия: не установлен; реквизиты документа-основания: постановление "Об утверждении Федеральных правил использования воздушного пространства Российской Федерации" от 11.03.2010 № 138 выдан: Правительство Российской Федерации; Содержание ограничения (обременения): Постановление Правительства РФ от 11.03.2010 N 138 "Об утверждении Федеральных правил использования воздушного пространства Российской Федерации": "Запрещается размещать в полосах воздушных подходов на удалении до 30 км, а вне полос воздушных подходов - до 15 км от контрольной точки аэродрома объекты выбросов (размещения) отходов, животноводческие фермы, скотобойни и другие объекты, способствующие привлечению и массовому скоплению птиц."; Реестровый номер границы: 59:32-6.553; Вид объекта реестра границ: Зона с особыми условиями использования территории; Вид зоны по документу: Зона с особыми условиями использования - Приаэродромная территория аэродрома аэропорта Большое Савино; Тип зоны: Охранная зона транспорта	

	ДОКУМЕНТ ПОДПИСАН ЭЛЕКТРОННОЙ ПОДПИСЬЮ	
Сертификат: 0091AAF5A599507BC7E6D39D2DFA052F9A	Владелец: ФЕДЕРАЛЬНАЯ СЛУЖБА ГОСУДАРСТВЕННОЙ РЕГИСТРАЦИИ, КАДАСТРА И КАРТОГРАФИИ	инициалы, фамилия
полное наименование должности	Действителен: с 16.09.2025 по 10.12.2026	

Выписка из Единого государственного реестра недвижимости об объекте недвижимости  
Сведения о частях земельного участка

Земельный участок			
вид объекта недвижимости			
Лист № 1 раздела 4.2	Всего листов раздела 4.2: 2	Всего разделов: 7	Всего листов выписки: 14
08.12.2025г. № КУВИ-001/2025-222648416			
Кадастровый номер:		59:01:4613893:245	

Сведения о характерных точках границы части (частей) земельного участка				
Учетный номер части: 59:01:4613893:245/1				
Система координат				
Номер точки	Координаты, м		Описание закрепления на местности	Средняя квадратичная погрешность определения координат характерных точек границ земельного участка, м
	X	Y		
1	2	3	4	5
1	512856.79	2224539.39	-	-
2	512863.29	2224551.13	-	-
3	512849.39	2224558.5	-	-
4	512842.79	2224562.05	-	-
5	512836.16	2224549.29	-	-
6	512849.53	2224542.01	-	-
7	512856.79	2224539.39	-	-

	 <p>ДОКУМЕНТ ПОДПИСАН ЭЛЕКТРОННОЙ ПОДПИСЬЮ</p> <p>Сертификат: 0091AAF5A599507BC7E6D39D2DFA052F9A Владелец: ФЕДЕРАЛЬНАЯ СЛУЖБА ГОСУДАРСТВЕННОЙ РЕГИСТРАЦИИ, КАДАСТРА И КАРТОГРАФИИ Действителен: с 16.09.2025 по 10.12.2026</p>	
полное наименование должности	инициалы, фамилия	

## Земельный участок

вид объекта недвижимости

Лист № 2 раздела 4.2

Всего листов раздела 4.2: 2

Всего разделов: 7

Всего листов выписки: 14

08.12.2025г. № КУВИ-001/2025-222648416

Кадастровый номер:

59:01:4613893:245

## Сведения о характерных точках границы части (частей) земельного участка

Учетный номер части: 59:01:4613893:245/2

## Система координат

Номер точки	Координаты, м		Описание закрепления на местности	Средняя квадратичная погрешность определения координат характерных точек границ земельного участка, м
	X	Y		
1	2	3	4	5
1	512856.79	2224539.39	-	-
2	512863.29	2224551.13	-	-
3	512849.39	2224558.5	-	-
4	512842.79	2224562.05	-	-
5	512836.16	2224549.29	-	-
6	512849.53	2224542.01	-	-
7	512856.79	2224539.39	-	-



ДОКУМЕНТ ПОДПИСАН  
ЭЛЕКТРОННОЙ ПОДПИСЬЮ

Сертификат: 0091AAF5A599507BC7E6D39D2DFA052F9A

Владелец: ФЕДЕРАЛЬНАЯ СЛУЖБА ГОСУДАРСТВЕННОЙ

РЕГИСТРАЦИИ, КАДАСТРА И КАРТОГРАФИИ

Действителен: с 16.09.2025 по 10.12.2026

полное наименование должности

инициалы, фамилия

**Департамент градостроительства и архитектуры  
администрации города Перми**

**Справка из информационной системы по  
градостроительным условиям участка,  
расположенного в Индустриальном районе г.  
Перми, общей площадью 583 кв.м**

**Сведения из ИСОГД г. Перми  
№657701  
г. Пермь**

Сформирована 08.12.2025

г. Пермь

Градсправка №657701

## Раздел III. Документы территориального планирования муниципальных образований

### Функциональное зонирование

Код зоны	Наименование зоны	Иерархия	Утверждающий документ	Площадь пересечения, кв.м.
132	Территории, занятые преимущественно жилой застройкой, малоэтажными индивидуальными домами	100 - Зоны территорий смешанного назначения застроенных и незастроенных, планируемых к реновации и (или) размещению новой застройки на земельных участках, свободных от застройки 130 - Зона развития территорий с сохранением преобладающих параметров	Решение Пермской городской Думы №205 от 17.12.2010 " Об утверждении Генерального плана города Перми"	583
312	Зона организации и контроля доступа к элементам природно-рекреационного каркаса	300 - Зоны влияния структурообразующих инфраструктурных и природных объектов 310 - Зона взаимного влияния природных и антропогенных ландшафтов	Решение Пермской городской Думы №205 от 17.12.2010 " Об утверждении Генерального плана города Перми"	583

### Планировочный район

Индекс	Наименование	Площадь пересечения, кв.м.
58	В. Муллы	583

## **Раздел IV. Нормативы градостроительного проектирования**

Приказ Министерства по управлению имуществом и градостроительной деятельности Пермского края от 30.12.2021 № 31-02-1-4-2250 "Об утверждении региональных нормативов градостроительного проектирования";

Приказ Министерства по управлению имуществом и градостроительной деятельности Пермского края от 25.02.2021 № 31-02-1-4-247 "Об утверждении региональных нормативов градостроительного проектирования "Планирование и застройка территорий садоводческих и огороднических товариществ в Пермском крае";

Приказ Министерства по управлению имуществом и градостроительной деятельности Пермского края от 25.02.2021 № 31-02-1-4-248 "Об утверждении региональных нормативов градостроительного проектирования "Обеспеченность населения Пермского края объектами пожарной охраны";

Приказ Министерства градостроительства и развития инфраструктуры Пермского края от 12.06.2009 № СЭД-35-07-04-38 "Об утверждении временного регионального норматива градостроительного проектирования "Планировка и застройка городских и сельских поселений Пермского края";

Приказ Министерства по управлению имуществом и градостроительной деятельности Пермского края от 18.03.2021 № 31-02-1-4-357 "Об утверждении региональных нормативов градостроительного проектирования "Расчетные показатели обеспеченности населения Пермского края специализированными образовательными объектами в части подготовки специалистов музыкального профиля";

Приказ Министерства по управлению имуществом и градостроительной деятельности Пермского края от 31.05.2021 № 31-02-1-4-817 "Об утверждении региональных нормативов градостроительного проектирования "Обеспеченность населения Пермского края объектами здравоохранения";

Постановление Администрации города Перми от 29.12.2022 № 1408 "Об утверждении Местных нормативов градостроительного проектирования в городе Перми"

## Раздел V. Градостроительное зонирование

### Территориальные зоны

Код	Наименование	Утверждающий документ	Площадь пересечения, кв.м.
Ж-5	Зона индивидуальной усадебной жилой застройки	Решение Пермской городской Думы №143 от 26.06.2007 "Об утверждении правил землепользования и застройки города Перми"	583

### Подзоны ПЗЗ

Наименование	Документ	Параметры подзоны	Площадь пересечения, кв.м.	Примечание
Сведения в ИСОГД отсутствуют				

### Требования к архитектурно-градостроительному облику

Наименование	Устанавливающий документ	Примечание	Площадь пересечения, кв.м.
Сведения в ИСОГД отсутствуют			

### Иные параметры ПЗЗ

Параметр	Значение параметра	Устанавливающий документ	Примечание
Сведения в ИСОГД отсутствуют			

## **Раздел VI. Правила благоустройства территории**

Решение Пермской городской Думы от 15.12.2020 № 277 "Об утверждении Правил благоустройства территории города Перми"

## Раздел VII. Планировка территории

### Документация по планировке/межеванию территории.

Наименование проекта	Статус проекта	Документ утверждения	Земельные участки по проекту межевания	Сервитуты по проекту	Проезды/проходы по проекту	Зоны планируемого размещения ОКС
Проект межевания и проект планировки Проект планировки территории 5 и проект межевания территории 5 (в том числе в части СТН, часть Ж1, часть Ж13, часть И14, часть Г7, Г6, часть Ж8, часть Ж9, часть И8, И15, И16, И25, Д1, Д6, И9, И1, И5, И6, И22, И23, Ж10, часть Ж3, И19, И20) в Дзержинском, Индустриальном, Свердловском, Мотовилихинском, Орджоникидзевском районах города Перми - Фрагмент 2. Верхние Муллы - Ипподром	Утвержден по результатам общественных обсуждений/ публичных слушаний	Постановление администрации города Перми №1178 от 22.12.2017				

### Разработка документации о планировке территорий

Документ	Разработчик	Примечание
----------	-------------	------------

Сведения в ИСОГД отсутствуют

### Сервитуты

Реестровый (учетный) номер ЕГРН	Вид сервитута	Устанавливающий документ	Цель установления
---------------------------------	---------------	--------------------------	-------------------

Сведения в ИСОГД отсутствуют

## Раздел X. Зоны с особыми условиями использования территории

### Санитарно-защитные зоны

Предприятие	Устанавливающий документ	Площадь пересечения, кв.м.	Примечание
-------------	--------------------------	----------------------------	------------

Сведения в ИСОГД отсутствуют

### Зоны с особым условием использования территорий

Наименование	Документ	Сведения ЕГРН	Реестровый (учетный) номер ЕГРН	Дата внесения в ЕГРН	Площадь пересечения, кв.м.	Примечание
Приаэродромная территория аэродрома аэропорта Большое Савино	Постановление Правительства РФ от 11.03.2010 № 138 "Об утверждении Федеральных правил использования воздушного пространства Российской Федерации"		59:32-6.553	27.04.2015	583	59.32.2.857 старый номер

### Зоны ограничений застройки

Источник	Ограничение застройки	Величина зоны	Документ	Площадь пересечения, кв.м.	Примечание
----------	-----------------------	---------------	----------	----------------------------	------------

Сведения в ИСОГД отсутствуют

### Зоны санитарной охраны

Наименование (пояс)	Величина зоны	Документ утверждения	Площадь пересечения, кв.м.	Примечание
---------------------	---------------	----------------------	----------------------------	------------

Сведения в ИСОГД отсутствуют

### Прочие зоны ограничений

Тип зоны	Описание	Документ	Площадь пересечения, кв.м.
Водоохранная зона	Бассейн реки Верхняя Мулянка, Часть 5. Учётный № ГКН 59:00-6.1411	Приказ министерства природных ресурсов, лесного хозяйства и экологии Пермского края № 30-01-02-969 от 24.11.2020 "Об утверждении установленных границ водоохранных зон, границ прибрежных защитных полос и границ береговых линий бассейна реки Верхняя Мулянка на территории Пермского края"	329
Прибрежная защитная полоса	Бассейн реки Верхняя Мулянка, Часть 5. Учётный № ГКН 59:00-6.1412	Приказ министерства природных ресурсов, лесного хозяйства и экологии Пермского края № 30-01-02-969 от 24.11.2020 "Об утверждении установленных границ водоохранных зон, границ прибрежных защитных полос и границ береговых линий бассейна реки Верхняя Мулянка на территории Пермского края"	329

### Культурное наследие

**Охранные зоны ОКН**

Код	Наименование	Устанавливающий документ	Площадь пересечения, кв.м.
-----	--------------	--------------------------	----------------------------

Сведения в ИСОГД отсутствуют

**Объекты культурного наследия**

Вид памятника	Наименование ОКН	Площадь пересечения, кв.м.
---------------	------------------	----------------------------

Сведения в ИСОГД отсутствуют

**Территории ОКН**

Тип	Шифр зоны	ОКН	Адрес (местоположение)	Документ	Площадь пересечения, кв.м.	Примечание
-----	-----------	-----	------------------------	----------	----------------------------	------------

Сведения в ИСОГД отсутствуют

**Описание охранных зон объектов культурного наследия**

Сведения в ИСОГД отсутствуют

## Раздел XII. Резервирование земель и изъятие земельных участков

### Сведения о резервировании земель

Кад. № участка	Цель резервирования	Площадь участка, кв.м	Площадь резервирования, кв. м	Документ утверждения	Примечание
----------------	---------------------	-----------------------	-------------------------------	----------------------	------------

Сведения в ИСОГД отсутствуют

### Сведения об изъятии земель

Кад. № участка	Цель изъятия	Площадь участка, кв.м	Площадь изъятия, кв. м	Документ утверждения	Примечание
----------------	--------------	-----------------------	------------------------	----------------------	------------

Сведения в ИСОГД отсутствуют

## Раздел XIII: Дела о застроенных или подлежащих застройке земельных участках

### Адресная справка

Адрес объекта недвижимости	Статус адреса	Документы установления адреса
Земельный участок по адресу г Пермь, Индустриальный р-н, ул Красавинская 1-я, 15	Постоянный	Распоряжение начальника ДГА №059-22-01-03/1-721 от 11.05.2022

### Развитие застроенных территорий, комплексное освоение территорий, комплексное развитие территорий, особые экономические зоны, приоритетные инвестиционные проекты

Документ	Номер документа	Дата документа	Тип территории	Примечание
----------	-----------------	----------------	----------------	------------

Сведения в ИСОГД отсутствуют

### Сведения о земельных участках

Кадастровый номер	Условный кадастровый номер ДЗО	Кадастр. Площадь ЗУ, кв.м	Вид собственности	Правообладатели	Правоустанавливающие документы	Правоудостоверяющие документы
-------------------	--------------------------------	---------------------------	-------------------	-----------------	--------------------------------	-------------------------------

Сведения в ИСОГД отсутствуют

### Сведения о земельных участках с условно разрешенным видом использования

Кадастровый номер	Площадь ЗУ, кв.м.	Местоположение (адрес)	Заявители	Запрашиваемый УРВИ	Документ о предоставлении
-------------------	-------------------	------------------------	-----------	--------------------	---------------------------

Сведения в ИСОГД отсутствуют

### Сведения о земельных участках с отклонением от предельных параметров разрешенного строительства

Кадастровый номер	Площадь ЗУ, кв.м.	Местоположение (адрес)	Заявители	Запрашиваемое отклонение от параметра	Документ о предоставлении
-------------------	-------------------	------------------------	-----------	---------------------------------------	---------------------------

Сведения в ИСОГД отсутствуют

### Сведения о земельных участках формируемых на торги

Год	Документ	Примечание
2023		

### Разрешения на строительство и реконструкцию

Адрес	Разрешение	Вид разрешения	Основной тип объекта строительства	Кому выдано разрешение	Общие показатели
-------	------------	----------------	------------------------------------	------------------------	------------------

Сведения в ИСОГД отсутствуют

**Разрешения на ввод в эксплуатацию**

Адрес	Разрешение на ввод	Вид разрешения	Тип объекта	Кому выдано разрешение	Разрешение на строительство
-------	--------------------	----------------	-------------	------------------------	-----------------------------

Сведения в ИСОГД отсутствуют

**Согласование архитектурно-градостроительного облика**

Наименование объекта	Состояние	Документ согласования	Примечание
----------------------	-----------	-----------------------	------------

Сведения в ИСОГД отсутствуют

**ГПЗУ**

ГПЗУ	Статус	Документ утверждения/ Документ отмены	Землепользователи	Назначение по ГПЗУ	Площадь по ГПЗУ	Параметры строительства
РФ-59-2-03-0-00-2023-1394-0 от 05.07.2023	Действующий	от 05.07.2023			583	Предел. кол-во этажей: - Предельная высота зданий: - Макс. % застройки: -

**Сведения о договорах по земельным участкам**

Кадастровый номер	Адрес	Площадь ЗУ, кв.м	Договор	Цель использования ЗУ	Контрагенты	Срок действия	Дата архивации	Состояние на 07.12.2025
-------------------	-------	------------------	---------	-----------------------	-------------	---------------	----------------	-------------------------

Сведения в ИСОГД отсутствуют

**Судебные дела**

№ дела в суде	Учреждение юстиции	Истец	Ответчик	Адрес	Описание адреса	Примечание
---------------	--------------------	-------	----------	-------	-----------------	------------

Сведения в ИСОГД отсутствуют

## Раздел XV. Особо охраняемые природные территории

### Особо охраняемые природные территории

Наименование	Документы	Площадь пересечения, кв.м.
--------------	-----------	----------------------------

Сведения в ИСОГД отсутствуют

## Раздел XVI. Лесничества

### Лесничества

Описание	Документ	Площадь пересечения, кв.м.
----------	----------	----------------------------

Сведения в ИСОГД отсутствуют

**Территориальные зоны ПЗЗ**

<b>Ж-5 Зона индивидуальной усадебной жилой застройки</b>
<b>Основные виды использования</b>
для индивидуального жилищного строительства (2.1) блокированная жилая застройка (2.3) дошкольное, начальное и среднее общее образование (3.5.1) объекты наружного противопожарного водоснабжения (пожарные резервуары, водоемы, пирсы и прочие) оказание социальной помощи населению (3.2.2)
<b>Вспомогательные виды использования</b>
зеленые насаждения хранение автотранспорта (2.7.1) ведение огородничества (13.1) объекты наружного противопожарного водоснабжения (пожарные резервуары, водоемы)
<b>Условно разрешенные виды использования</b>
дома социального обслуживания (3.2.1) магазины (4.4) амбулаторно-поликлиническое обслуживание (3.4.1) объекты культурно-досуговой деятельности (3.6.1) спорт (5.1) приемные пункты прачечных и химчисток общественное питание (4.6) амбулаторное ветеринарное обслуживание (3.10.1) антенны сотовой, радиорелейной и спутниковой связи религиозное использование (3.7) гостиничное обслуживание (4.7) коммунальное обслуживание (3.1) ремонт автомобилей (4.9.1.4) оказание услуг связи (3.2.3)

**Предельные параметры разрешенного использования земельных участков и объектов капитального строительства**

№	Наименование	Значение	Примечание
<b>Ж-5 Зона индивидуальной усадебной жилой застройки</b>			
1	В случае если в границах территориальной зоны предусматривается осуществление деятельности по комплексному развитию территории, расчет показателей минимально допустимого уровня обеспеченности территории объектами коммунальной, транспортной, социальной инфраструктур и расчет показателей максимально допустимого уровня территориальной доступности указанных объектов для населения осуществляются в соответствии с утвержденными нормативами градостроительного проектирования.		

**Предельные параметры разрешенного использования земельных участков и объектов капитального строительства**

№	Наименование	Значение	Примечание
2	Максимальный выступ за красную линию нависающих частей здания наземных уровней, выступающих из плоскости наружной стены фасада здания на высоте не менее 4,5 м над территорией общего пользования, составляет не более 1,2 м от красной линии. В случаях когда линия регулирования застройки отличается от красной линии, указанный выступ может быть произведен за линию регулирования застройки		
3	Максимальный процент застройки в границах земельного участка, определяемый как отношение суммарной площади земельного участка, которая может быть застроена, ко всей площади земельного участка для всех видов разрешенного использования земельных участков	40 %	
4	Максимальный размер земельного участка с видом разрешенного использования «для индивидуального жилищного строительства (2.1)»	2000 кв.м	
5	Минимальный отступ от границ земельного участка до места допустимого размещения зданий, строений (за исключением границ со стороны территории общего пользования, где отступ определяется с учетом красных линий и линий регулирования застройки, установленных проектом планировки территории, а также границ смежных земельных участков при блокированной жилой застройке)	3 м;	
6	Минимальный размер земельного участка для площадок для выгула собак	600 кв.м;	
7	Минимальный размер земельного участка с видом разрешенного использования «для индивидуального жилищного строительства (2.1)»	450 кв.м;	
8	Предельная высота зданий, строений	10,5 м	

**Требования к архитектурно-градостроительному облику**

№	Наименование требования	Требование
---	-------------------------	------------

Сведения в ИСОГД отсутствуют

**Охранные зоны объектов культурного наследия**

Сведения в ИСОГД отсутствуют

## Описание Функциональных зон

Индексы и наименование функциональных зон	Описание назначения функциональных зон, в том числе описание ограничений и запретов, которые следует учитывать при подготовке предложений в отношении градостроительных регламентов
100 - Зоны территорий смешанного назначения застроенных и незастроенных, планируемых к реновации и (или) размещению новой застройки на земельных участках, свободных от застройки	
130 - Зона развития территорий с сохранением преобладающих параметров	Функциональная зона данного вида представлена территориями, фактическое использование которых характеризуется тем, что более 50 % их занято одним видом использования – преобладающей функцией.
132 - Территории, занятые преимущественно жилой застройкой, малоэтажными индивидуальными домами	<p>Территории, занятые преимущественно жилой застройкой, малоэтажными индивидуальными домами, включают территории с застройкой индивидуальными домами, занятые фрагментарной некомплексной жилой застройкой в виде единичных жилых домов; как правило, территории находятся на удалении от объектов коммунальной, транспортной и социальной инфраструктур.</p> <p>Развитие территорий, занятых преимущественно жилой застройкой, малоэтажными индивидуальными домами, определяется с учетом низкой интенсивности использования территории; параметры застройки устанавливаются с учетом низкого уровня обслуживания городским общественным транспортом, высокой степени зависимости жителей от индивидуального транспорта, средней и низкой обеспеченности муниципальными образовательными учреждениями, по следующим направлениям и видам мероприятий:</p> <ol style="list-style-type: none"> <li>1. расширение границ, увеличение площади территорий данной функциональной зоны не предусматривается;</li> <li>2. подготовка, принятие региональных и муниципальных программ в области благоустройства территорий, занятых преимущественно жилой застройкой, малоэтажными индивидуальными домами, для реализации комплексных мероприятий по обустройству улиц и дорог с твердым покрытием, по обустройству централизованных систем водоснабжения и водоотведения, по формированию и благоустройству территорий общего пользования (рекреационной инфраструктуры);</li> <li>3. застройка смешанного назначения преимущественно жилого использования с развитием вдоль основных улиц общественно-деловой, культурно-бытовой недвижимости, ориентированной на удовлетворение повседневных потребностей населения, с выделением территориальных зон для осуществления производственных видов деятельности субъектами малого предпринимательства;</li> <li>4. масштаб и интенсивность застройки дифференцированы, обеспечивают формирование и сохранение различных жилых сред в виде отдельных типологий жилья и их сочетания: блокированных, индивидуальных жилых домов городского типа; индивидуальных жилых домов сельского типа.</li> </ol>
300 - Зоны влияния структурообразующих инфраструктурных и природных объектов	<p>Дополнительные функциональные зоны – зоны влияния структурообразующих инфраструктурных и природных объектов на территории в пределах зон территорий смешанного назначения – определяют дополнительные параметры развития территорий в пределах зон территорий смешанного назначения, которые необходимо учитывать при градостроительном проектировании.</p> <p>Зоны влияния структурообразующих инфраструктурных и природных объектов на территории в пределах зон территорий смешанного назначения выделены в целях:</p> <ol style="list-style-type: none"> <li>1. учета эффектов влияния структурообразующих инфраструктурных и природных объектов на развитие застроенных и планируемых к застройке территорий в пределах зон территорий смешанного использования;</li> <li>2. определения приоритетов при формировании органами государственной власти Пермского края и органами местного самоуправления города Перми перечней мероприятий по развитию городских территорий и соответствующих видов городской инфраструктуры, предусматриваемых в соответствующих программах;</li> <li>3. формирования технических заданий при разработке документов градостроительного проектирования.</li> </ol>

310 - Зона взаимного влияния природных и антропогенных ландшафтов	
312 - Зона организации и контроля доступа к элементам природно-рекреационного каркаса	<p>Зона организации и контроля доступа к элементам природного каркаса выделена в целях формирования локальных соединяющих контактных зон перехода антропогенного ландшафта в природный, обеспечивающих размещение застройки невысокой плотности, организованный транспортно-пешеходный доступ, контроль уровня интенсивности рекреационных услуг и посещений элементов природно-рекреационного каркаса неограниченным кругом лиц.</p> <p>Формирование контактных зон предполагает отделение антропогенного ландшафта от природного ландшафта диффузными границами без четкого контура, которые обеспечиваются обустройством локальных общественных пространств с рекреационными функциями на границе территорий природно-рекреационного каркаса, благоустройством и параметрами застройки, обеспечивающими сохранение природного ландшафта в пределах зон территорий смешанного назначения. Зона данного вида формируется в пределах зон территорий смешанного назначения на расстоянии 200 метров от границ зон главных элементов природно-рекреационного каркаса, которые представлены городскими лесами, участками, полями территорий сельскохозяйственного использования, не занятыми объектами капитального строительства, набережной реки Камы, долинами рек Мулянки, Ивы, Большой Мотовилихи, Гайвы, Язовой, Васильевки.</p> <p>Развитие территорий зоны организации и контроля доступа к элементам природно-рекреационного каркаса определяется условиями:</p> <ul style="list-style-type: none"> <li>обеспечения населения города условиями транспортно-пешеходной доступности природных объектов, местами активного и пассивного отдыха;</li> <li>размещения на территории элементов рекреационной инфраструктуры, соответствующих среднему и низкому уровням интенсивности рекреационной нагрузки на земельных участках в пределах зон территорий смешанного назначения;</li> <li>сохранения незастроенных частей земельных участков, являющихся элементами природно-рекреационного каркаса, и обеспечения к ним общего доступа.</li> </ul>

**Координаты пересечений участка с зонами ограничений**

<b>Санитарно-защитные зоны</b>
--------------------------------

Сведения в ИСОГД отсутствуют

<b>Зоны с особым условием использования территорий</b>
--

Приаэродромная территория аэродрома аэропорта Большое Савино, 59:32-6.553

Обозначение (номер) характерной точки	Перечень координат характерных точек в системе координат, используемой для ведения Единого государственного реестра недвижимости	
	X	Y
1	512852,94	2224532,43
2	512863,26	2224551,10
3	512849,36	2224558,47
4	512842,76	2224562,01
5	512829,10	2224535,72
6	512852,94	2224532,43

**Зоны ограничений застройки**

Сведения в ИСОГД отсутствуют

<b>Зоны санитарной охраны</b>
-------------------------------

Сведения в ИСОГД отсутствуют

<b>Прочие зоны ограничений</b>
--------------------------------

Бассейн реки Верхняя Мулянка, Часть 5, Учётный № ГКН 59:00-6.1412

Обозначение (номер) характерной точки	Перечень координат характерных точек в системе координат, используемой для ведения Единого государственного реестра недвижимости	
	X	Y
1	512836,13	2224549,26
2	512849,50	2224541,98
3	512856,77	2224539,35
4	512863,26	2224551,10
5	512849,36	2224558,47
6	512842,76	2224562,01
7	512836,13	2224549,26

Бассейн реки Верхняя Мулянка, Часть 5, Учётный № ГКН 59:00-6.1411

Обозначение (номер) характерной точки	Перечень координат характерных точек в системе координат, используемой для ведения Единого государственного реестра недвижимости	
	X	Y
1	512836,13	2224549,26
2	512849,50	2224541,98
3	512856,77	2224539,35
4	512863,26	2224551,10
5	512849,36	2224558,47
6	512842,76	2224562,01

7	512836,13	2224549,26
---	-----------	------------

**Охранные зоны ОКН**

Сведения в ИСОГД отсутствуют

**Объекты культурного наследия**

Сведения в ИСОГД отсутствуют

**Территории ОКН**

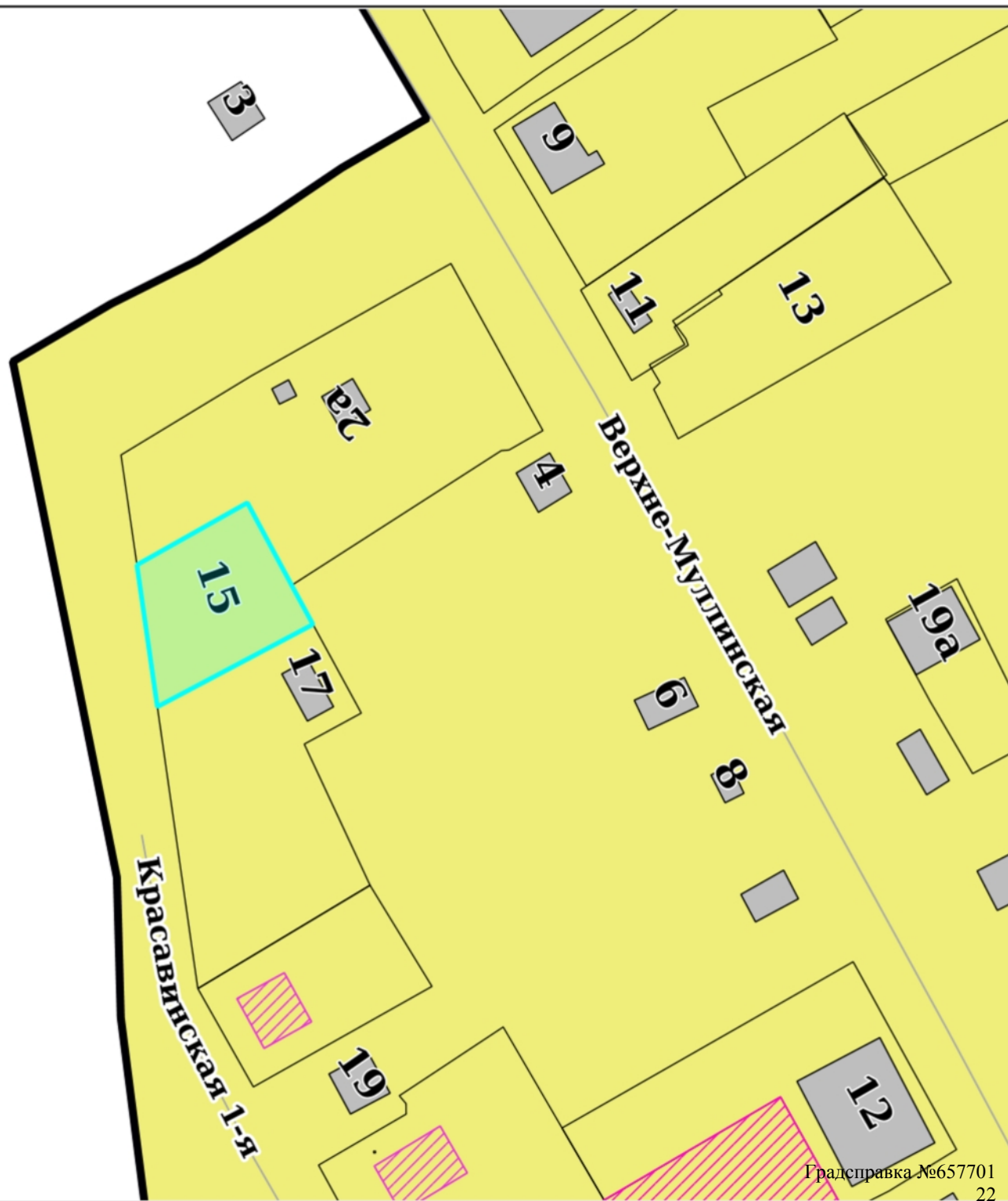
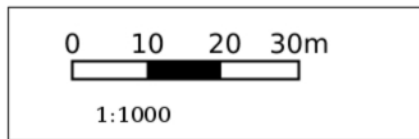
Сведения в ИСОГД отсутствуют

**Координаты пересечений участка с ООПТ**

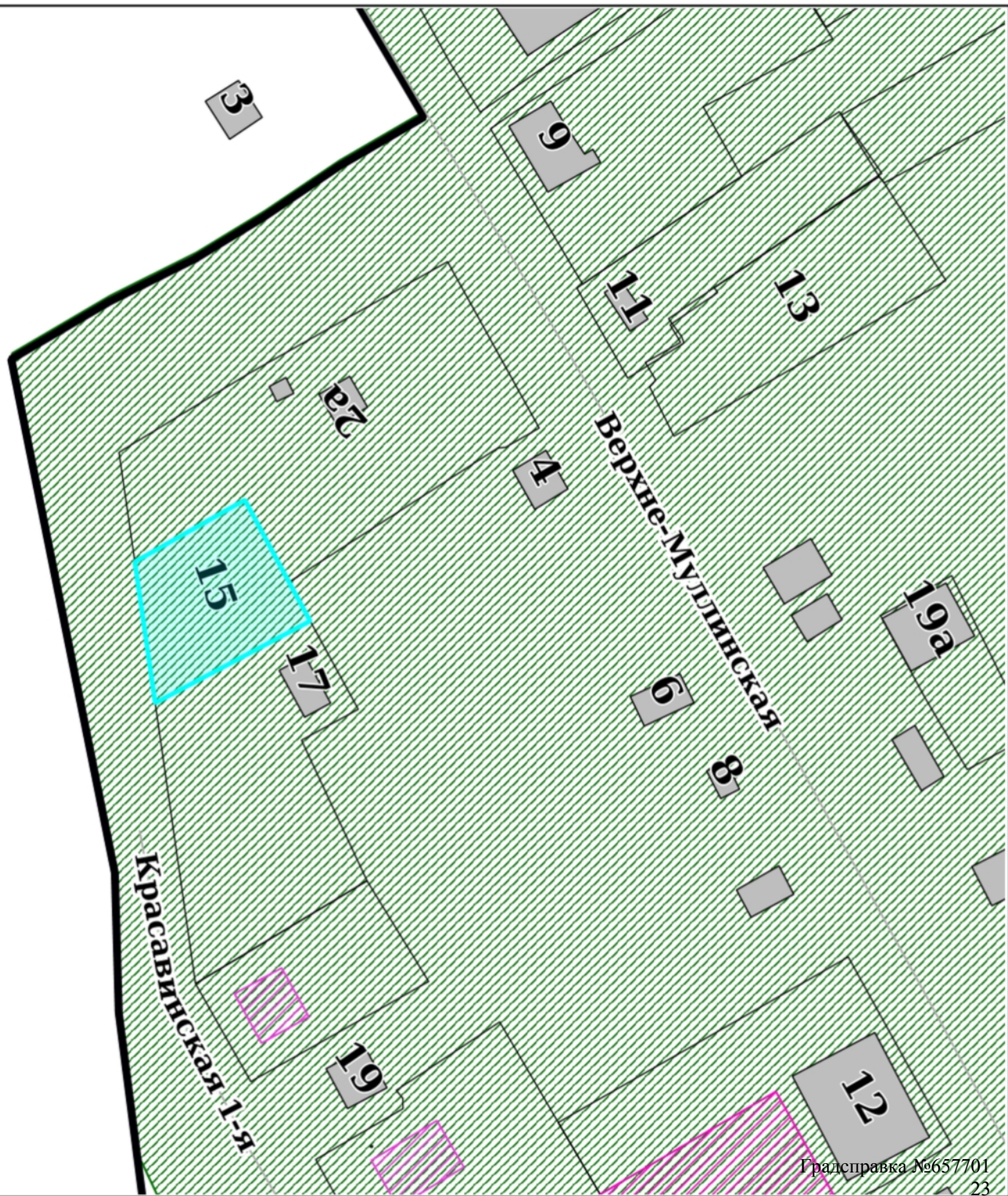
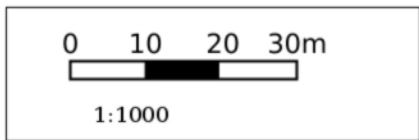
**Особо охраняемые природные территории**

Сведения в ИСОГД отсутствуют

# Функциональные зоны

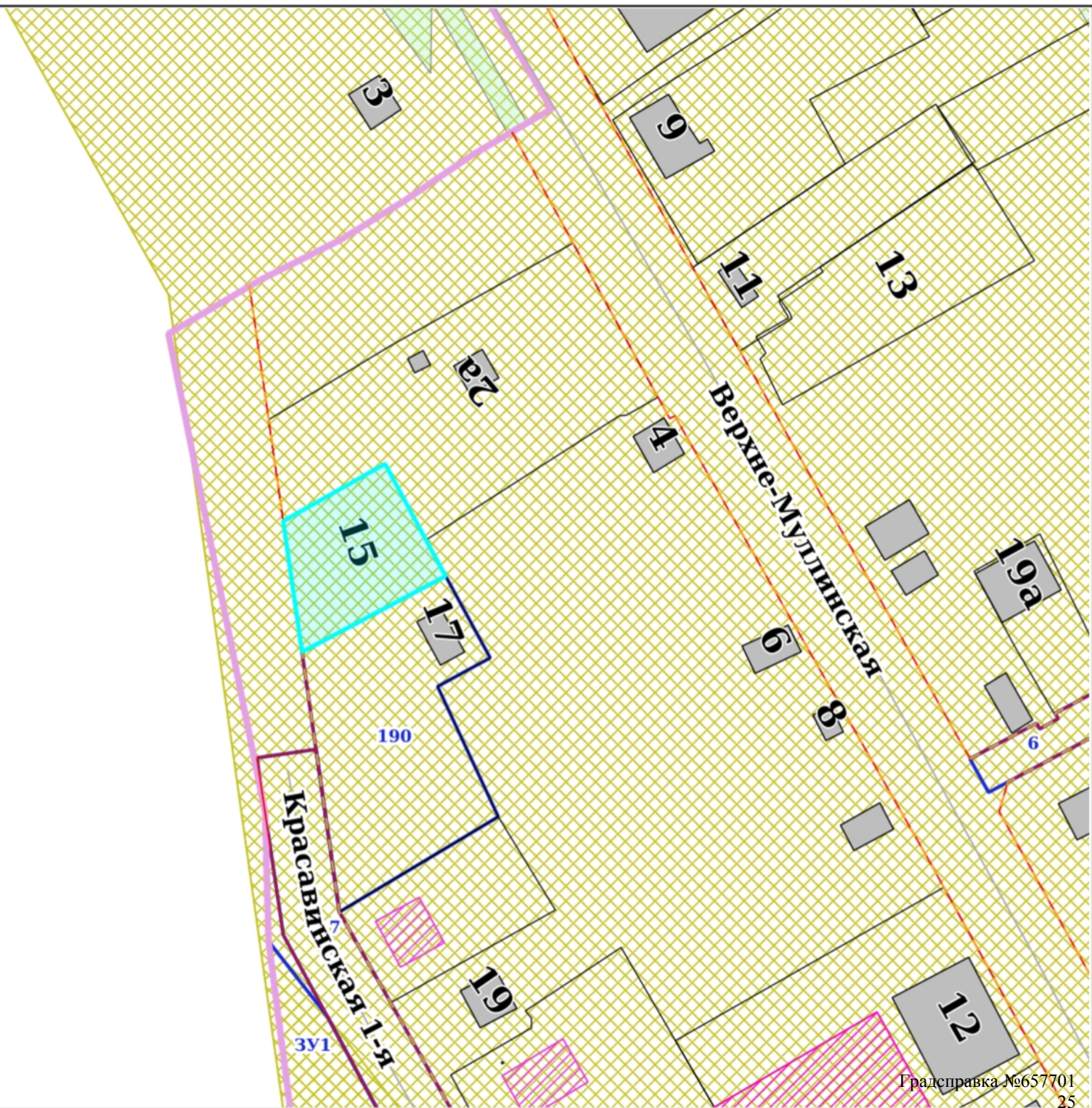
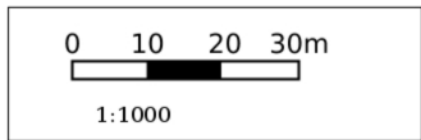


# Функциональные зоны дополнительные

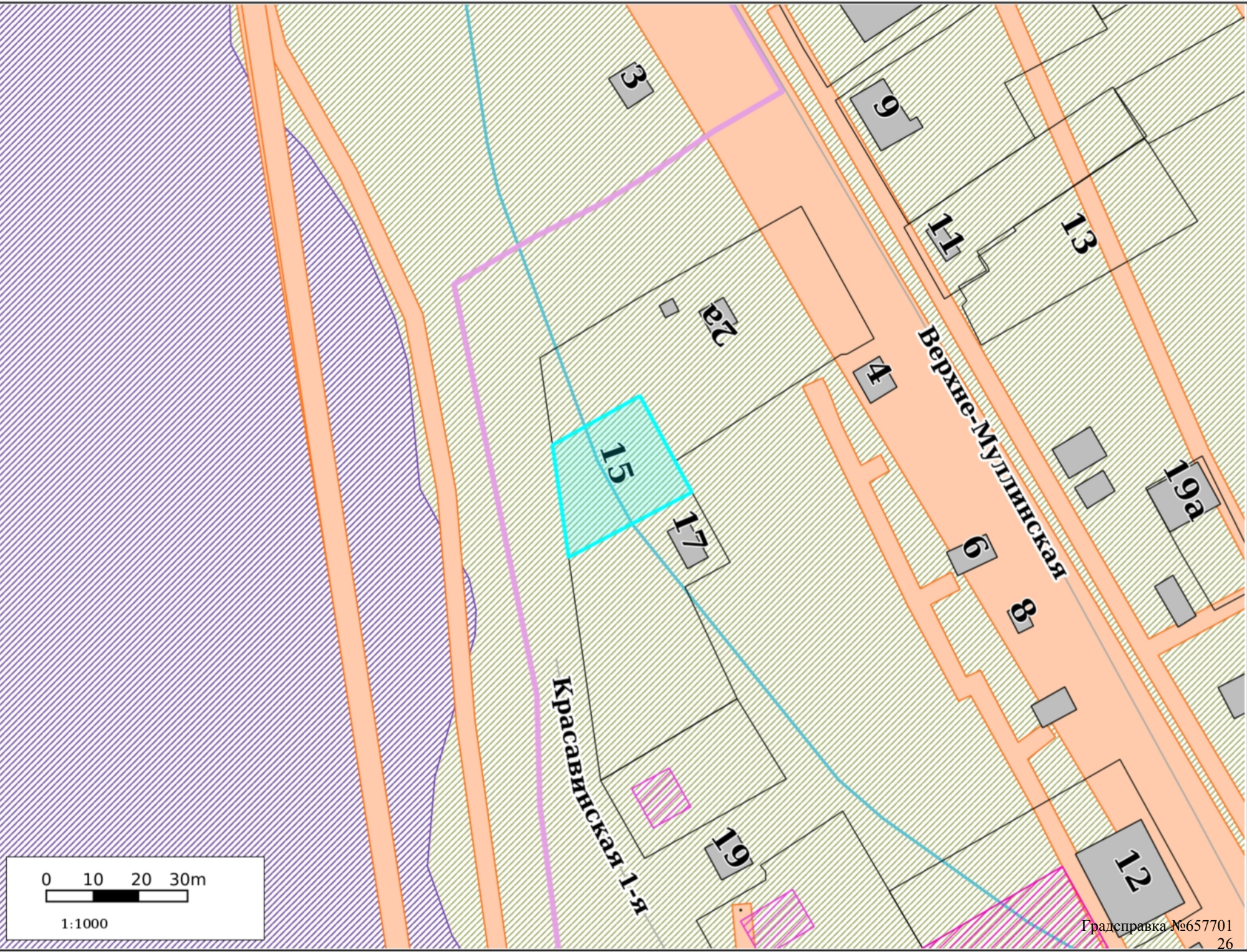
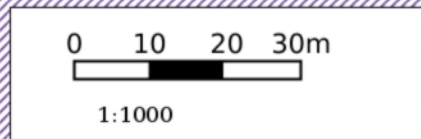




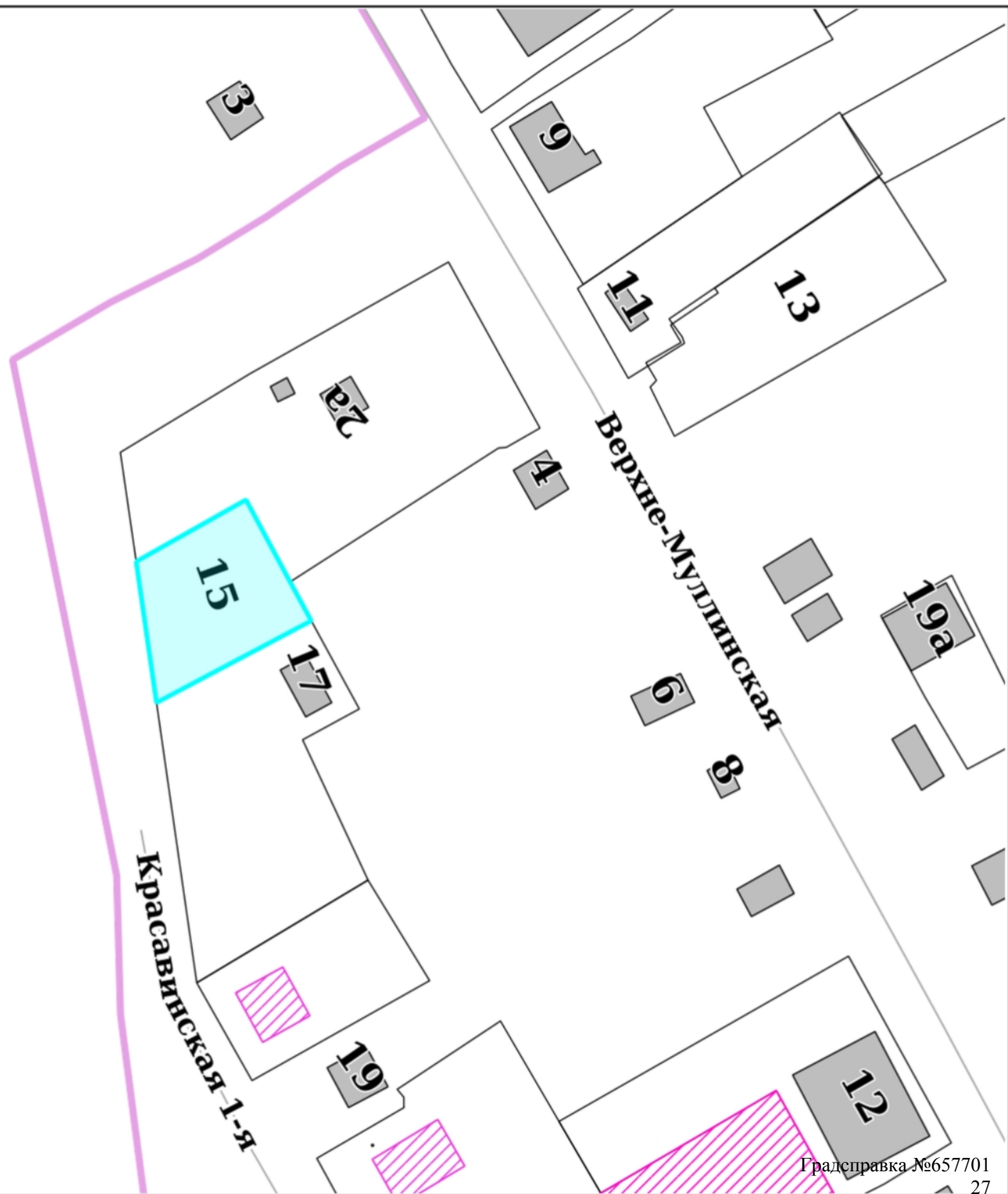
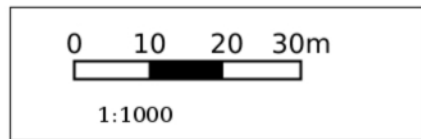
# Планировка территории



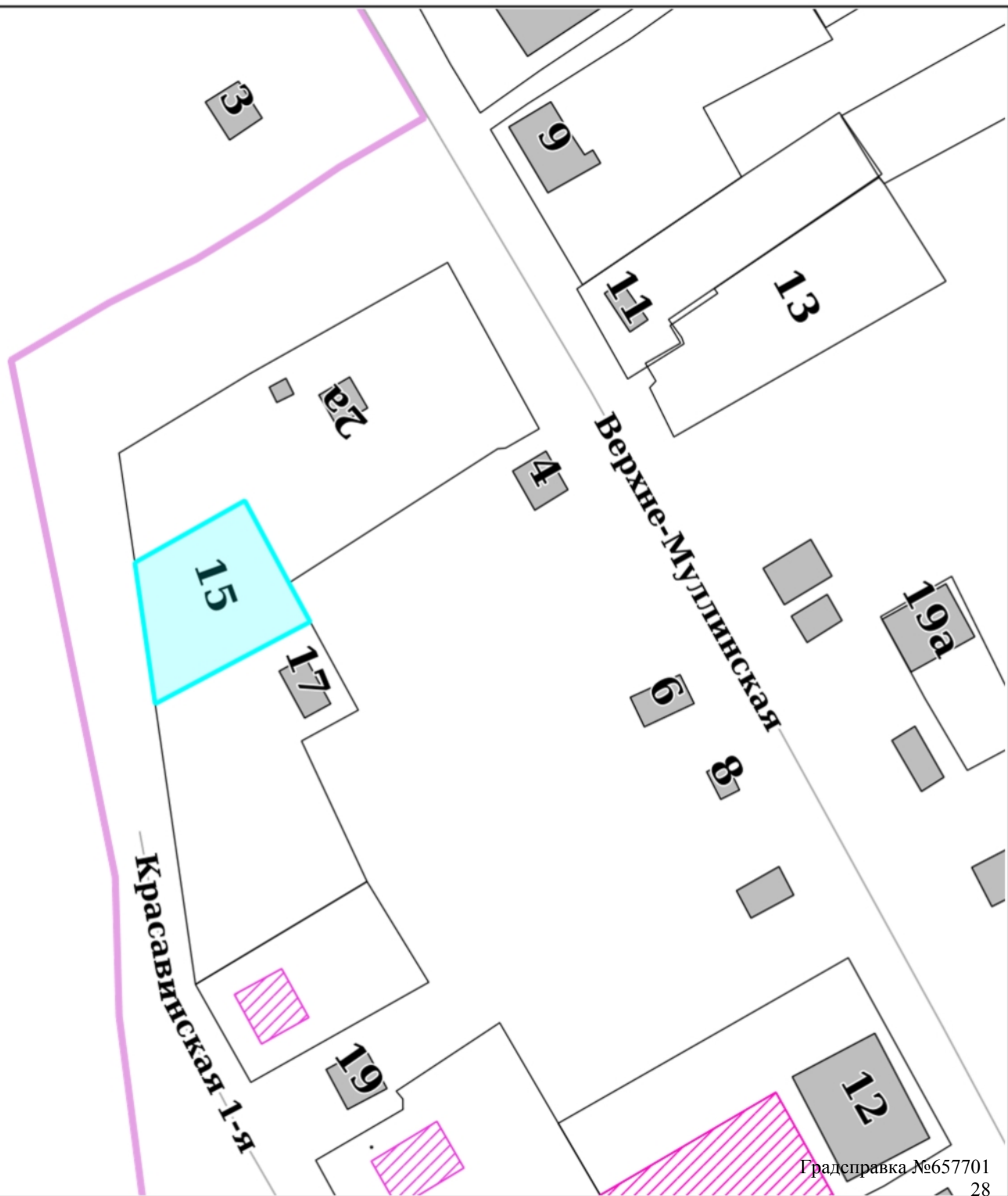
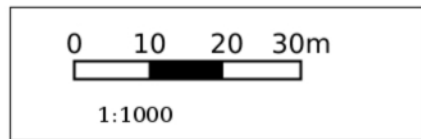
# Зоны ограничений



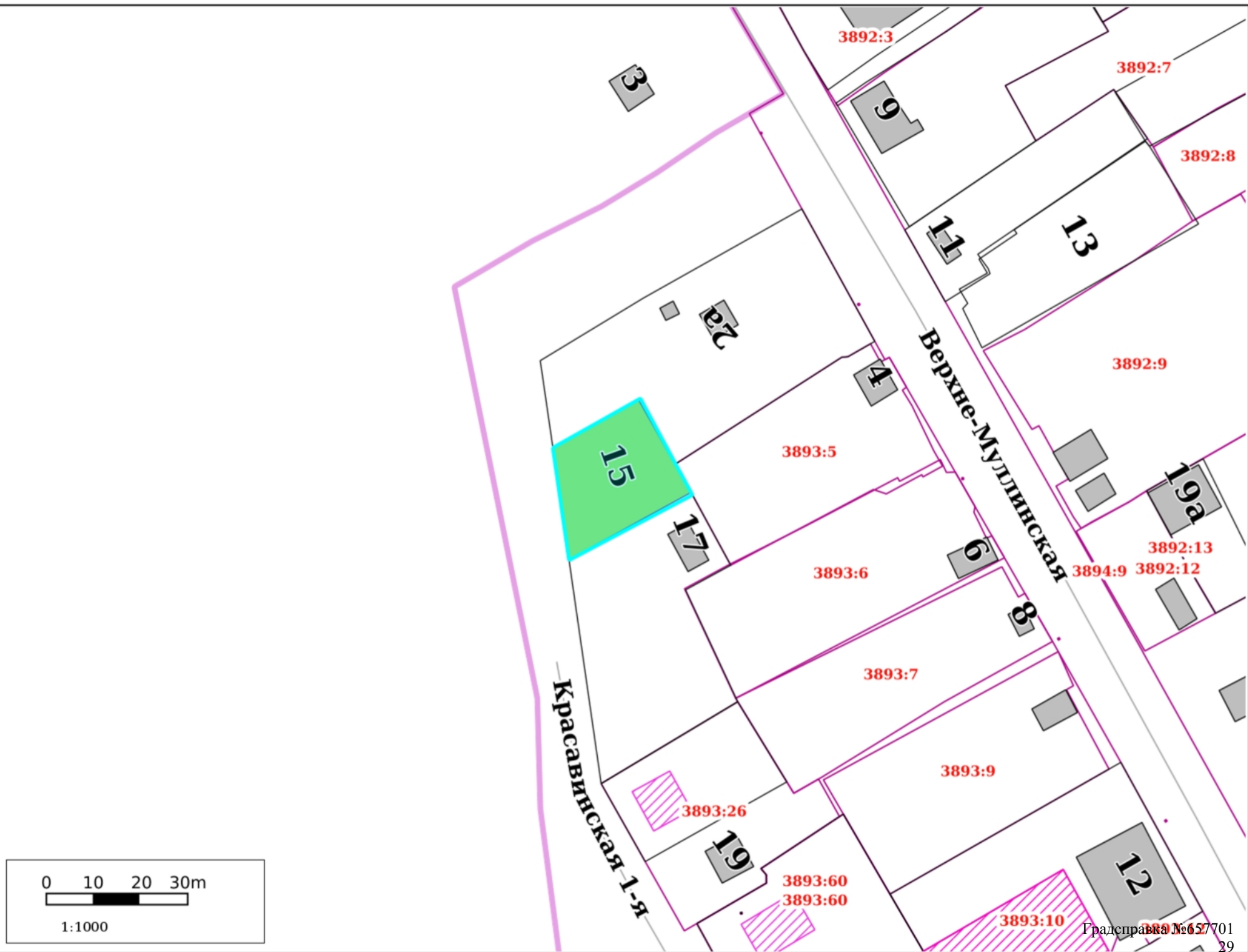
# Культурное наследие

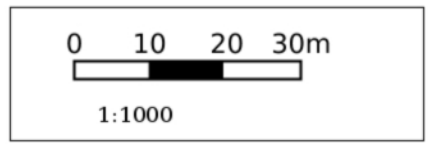


# Резервирование/изъятие земель

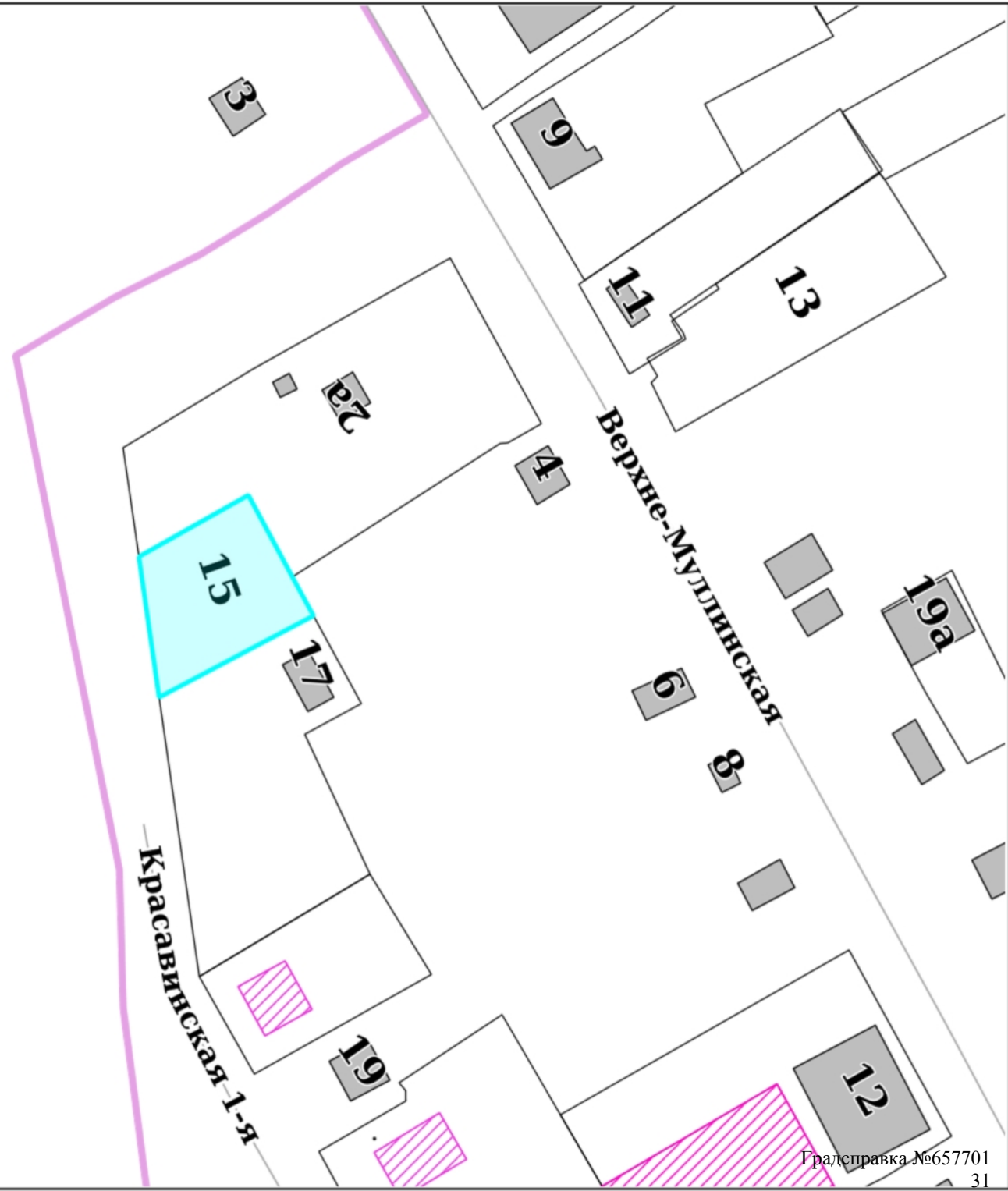
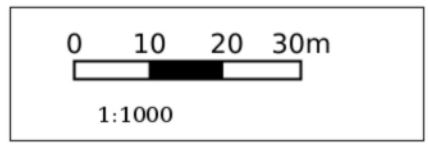


# Земельные участки

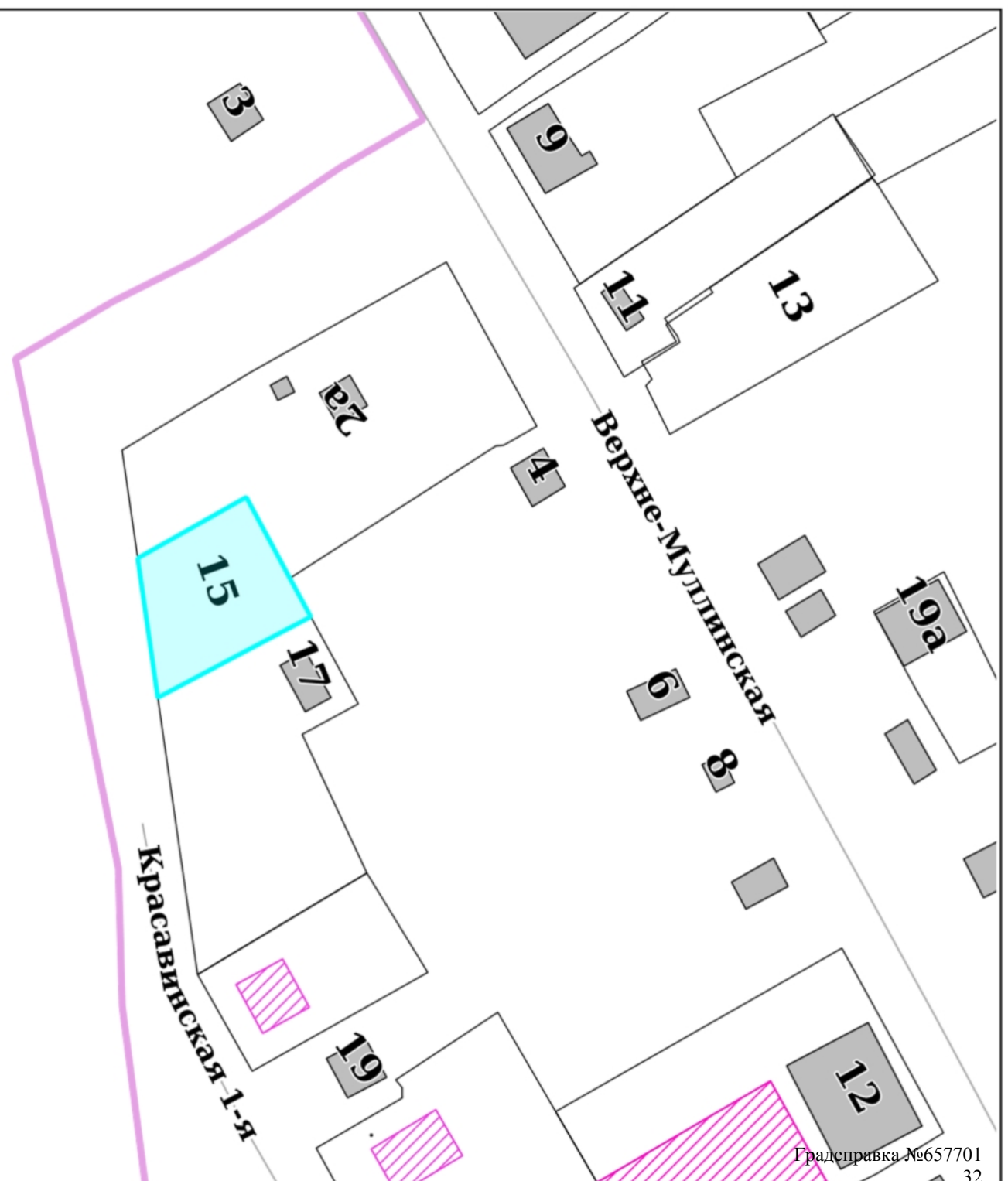
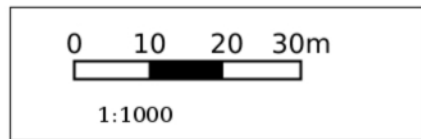




ООПТ



# Лесничества



## Участок для формирования градсправки

### Адресный реестр:

- Административные районы
- Границы Пермского городского округа
- Границы населенных пунктов

### Здания, строения, сооружения (существующие)

- Здания и строения
- Гаражи
- Коллективные сады
- Промышленные здания
- Здания, строения, сооружения (под вопросом)
- Здания, строения, сооружения (временные)
- Здания, строения, сооружения (проектируемые)

### Существующие территории

- Территории под комплексом строений
- Территории ГСК
- Территории коллективных садов
- Промышленные территории
- Проектируемые территории
- Улицы

### Территориальные зоны ПЗЗ:

ЦС-1	Р-5	КРТ-5
ЦС-2	Р-6	КРТ-6
ЦС-3	Р-Эспланада	КРТ-8
ЦС-4	ПК-1	КРТ-9
ЦС-А	ПК-2	КРТ-10
ЦС-К	ПК-3	КРТ-11
Ц-1	ПК-4	КРТ-12
Ц-1/1	ПК-5	КРТ-13
Ц-2	Ж-1	КРТ-14
Ц-3	Ж-2	КРТ-15
Ц-4	Ж-3	КРТ-16
Ц-5	Ж-4	КРТ-17
Ц-5/1	Ж-5	КРТ-18
Ц-6	ГЛ	КРТ-19
Ц-СМ	СХ	КРТ-20
С-1	ТОП-1	КРТ-21
С-2	ТОП-2	КРТ-22
С-3	ТОП-ДМР(ЕГОШИХА)	КРТ-23
С-4	ГРПУ	КРТ-24
Р-1	КРТ-1	КРТ-25 (Авиагородок)
Р-2	КРТ-2	КРТ-25 (Чайковского)
Р-3	КРТ-3	КРТ-26
Р-4	КРТ-4	

### Подзоны ПЗЗ

- По высоте
- По коэффициенту плотности застройки
- Иные параметры ПЗЗ

### Требования к архитектурно-градостроительному облику

- Требования к архитектурно-градостроительному облику

### Функциональное зонирование:

- Планировочный район

### 300 - Зоны влияния структурообразующих инфраструктурных и природных объектов

### 310 - Зоны взаимного влияния природных и антропогенных ландшафтов

- 311 - Зоны застройки, ориентированной на природно-рекреационный каркас
- 312 - Зона организации и контроля доступа к элементам природного каркаса
- 313 - Зоны предполагаемого создания элементов природно-рекреационного каркаса
- 314 - Зоны размещения застройки в структуре природно-рекреационного каркаса
- 315 - Зона «Зеленого кольца» Перми
- 316 - Зона «Зеленого пояса» Перми

### 320 - Зона обслуживания застройки рельсовым транспортом

- 321 - Зона обслуживания застройки трамвайной сетью

### 200 - Зоны природно-рекреационных территорий

- 210 - Зона природного экологического ландшафта
- 220 - Зона общественной и рекреационной инфраструктуры
- 230 - Зона сельскохозяйственного использования

### 100 - Зоны территорий смешанного назначения застроенных и незастроенных, планируемых к реновации и (или) размещению новой застройки на земельных участках, свободных от застройки

### 110 - Зона развития сформировавшейся урбанизированной территории

- 110 - Зона развития сформировавшейся урбанизированной территории

### 120 - Зона развития территорий с преобразованием преобладающих функций








- 120 - Зона развития территорий с преобразованием преобладающих функций

### 130 - Зона развития территорий с сохранением преобладающих параметров:





- 131 - Территории, занятые преимущественно промышленными и инфраструктурными объектами, специализированными территориями
- 132 - Территории, занятые преимущественно жилой застройкой, малоэтажными индивидуальными домами
- 133 - Территории, занятые преимущественно многоквартирной типовой жилой застройкой
- 134 - Незастроенные, малоосвоенные территории, предполагающие размещение преимущественно жилой застройки многоквартирными или индивидуальными домами

- Исследования в области градпроектирования



### **Планировка территории:**

-  Границы проектов межевания/планировки
-  Утвержденные ПДП
-  Разработка документации по планировке территории
-  Развитие застроенных территорий
-  Комплексное освоение территорий
-  Особые экономические зоны
-  Приоритетные инвестиционные проекты (ПИП)






### **Комплексное развитие территорий**

-  Планируемая
-  На согласовании
-  Границы согласованы
-  Принято решение о КРТ




### **Сервитуты установленные**

-  Публичный сервитут
-  Частный сервитут














### **Земельные участки по ПМ**

-  Подлежащие резервированию и изъятию
-  Стоит на ГКУ (на момент разработки проекта межевания)
-  Сформирован в рамках проекта межевания
-  Проезды общего пользования по ПМ
-  Сервитуты для обеспечения проезда, прохода по ПМ




### **Зоны планируемого размещения ОКС**

-  Зона размещения ОКС
-  Озелененные, рекреационные территории
-  Зона объектов транспортной и инженерной инфраструктуры










### **Зоны ограничений:**

-  Санитарно-защитные зоны
-  Санитарный разрыв ЖД
-  Зона санитарной охраны
-  Зона действия ограничений по условиям сохранения и планируемого размещения образовательных учреждений
-  Зоны ограничения застройки
-  Прибрежная защитная полоса
-  Водоохранная зона
-  Береговая полоса
-  Охранные зоны коммуникаций
-  Приаэродромная территория
-  Режимные территории
-  Прочие ЗОУИТ
-  Лесопарковый зеленый пояс


### **Красные линии:**

-  Линии регулирования застройки (линии отступа от красных линий)
-  Красные линии и ЗУ, на которых расположены линейные объекты
-  Красные линии







### **Культурное наследие:**

-  Памятники
-  Объекты культурного наследия
-  Защитная зона объекта культурного наследия
-  Территория объекта культурного наследия
-  Территория объекта культурного наследия
-  Охранная зона объекта культурного наследия
-  Зона регулирования застройки
-  Зона охраняемого ландшафта
-  Территория объекта археологического наследия



### **Резервирование/изъятие земель:**

-  Резервирование земель/изъятие земель

### **Земельные участки:**

-  ГПЗУ
-  Земельные участки ДЗО
-  Земельные участки с УРВИ
-  Земельные участки с ОППС
-  Участки формируемые на торги
-  Согласование архитектурно-градостроительного облика

### **ООПТ:**

-  Особо охраняемая природная территория (ООПТ)
-  Охранная зона ООПТ

### **Лесничества:**

-  Пермское городское лесничество