



АДМИНИСТРАЦИЯ ГОРОДА ПЕРМИ
НАЧАЛЬНИК ДЕПАРТАМЕНТА
ЗЕМЕЛЬНЫХ ОТНОШЕНИЙ
РАСПОРЯЖЕНИЕ

17.12.2025

№ 21-01-03-9882

**О проведении аукциона
на право заключения договора
аренды земельного участка
в Орджоникидзевском районе
города Перми**

На основании статьи 39.11 Земельного кодекса Российской Федерации, Положения о департаменте земельных отношений администрации города Перми, утвержденного решением Пермской городской Думы от 24 февраля 2015 г. № 39.

1. Провести аукцион на право заключения договора аренды земельного участка, государственная собственность на который не разграничена, с кадастровым номером 59:01:3210341:31, площадью 1062,32 кв. м, расположенного по адресу: Российская Федерация, Пермский край, городской округ Пермский, город Пермь, улица Ново-Гайвинская, з/у 976 (далее – земельный участок), для строительства склада.

Срок аренды земельного участка – 4 года 10 месяцев.

Разрешенное использование земельного участка – склады.

2. Настоящее распоряжение вступает в силу со дня подписания и действует до дня заключения договора аренды земельного участка с кадастровым номером 59:01:3210341:31.

3. Контроль за исполнением распоряжения возложить на заместителя начальника департамента земельных отношений администрации города Перми Шафранову Е.П.

Документ подписан электронной подписью

Сертификат: 08CA077ACA0F7771A6A2992495050690

Владелец: Пьянкова Лариса Владимировна

Действителен: с 14.10.2024 по 07.01.2026

Л.В. Пьянкова



АДМИНИСТРАЦИЯ ГОРОДА ПЕРМИ
НАЧАЛЬНИК ДЕПАРТАМЕНТА
ГРАДОСТРОИТЕЛЬСТВА И АРХИТЕКТУРЫ
РАСПОРЯЖЕНИЕ

06.08.2019

059-22-01-03-1245

**О присвоении адресов объектам
адресации**

В соответствии с постановлениями Правительства Российской Федерации от 19 ноября 2014 г. № 1221 «Об утверждении Правил присвоения, изменения и аннулирования адресов», от 22 мая 2015 г. № 492 «О составе сведений об адресах, размещаемых в государственном адресном реестре, порядке межведомственного информационного взаимодействия при ведении государственного адресного реестра, о внесении изменений и признании утратившими силу некоторых актов правительства Российской Федерации», решением Пермской городской Думы от 27 сентября 2011 г. № 193 «О создании департамента градостроительства и архитектуры администрации города Перми», постановлением администрации города Перми от 06 апреля 2009 г. № 191 «Об адресном реестре города Перми»:

1. Земельному участку с кадастровым номером 59:01:4119112:329 площадью 3387 кв. м в Мотовилихинском районе присвоен адрес: Российская Федерация, Пермский край, Пермский городской округ, г. Пермь, пр-кт Октябрь, 114б.

Земельному участку с кадастровым номером 59:01:3210341:31 площадью 1062 кв. м в Орджоникидзевском районе присвоен адрес: Российская Федерация, Пермский край, Пермский городской округ, г. Пермь, ул. Ново-Гайвинская, 97б.

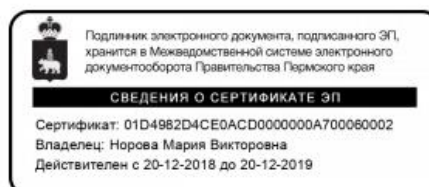
Земельному участку с кадастровым номером 59:01:3210341:42 площадью 15402,51 кв. м в Орджоникидзевском районе присвоен адрес: Российская Федерация, Пермский край, Пермский городской округ, г. Пермь, ул. Ново-Гайвинская, 103.

2. Местоположение объектов адресации указано согласно приложениям 1, 2, 3 к настоящему распоряжению.

3. Отделу ведения адресного реестра в течение 3 рабочих дней со дня вступления в силу настоящего распоряжения внести настоящее распоряжение в государственный адресный реестр.

4. Настоящее распоряжение вступает в силу со дня подписания.

5. Контроль за исполнением настоящего распоряжения возложить на заместителя начальника департамента градостроительства и архитектуры администрации города Перми Сюткина В.Г.



М.В. Норова



Схема местоположения объекта адресации



М 1:1000



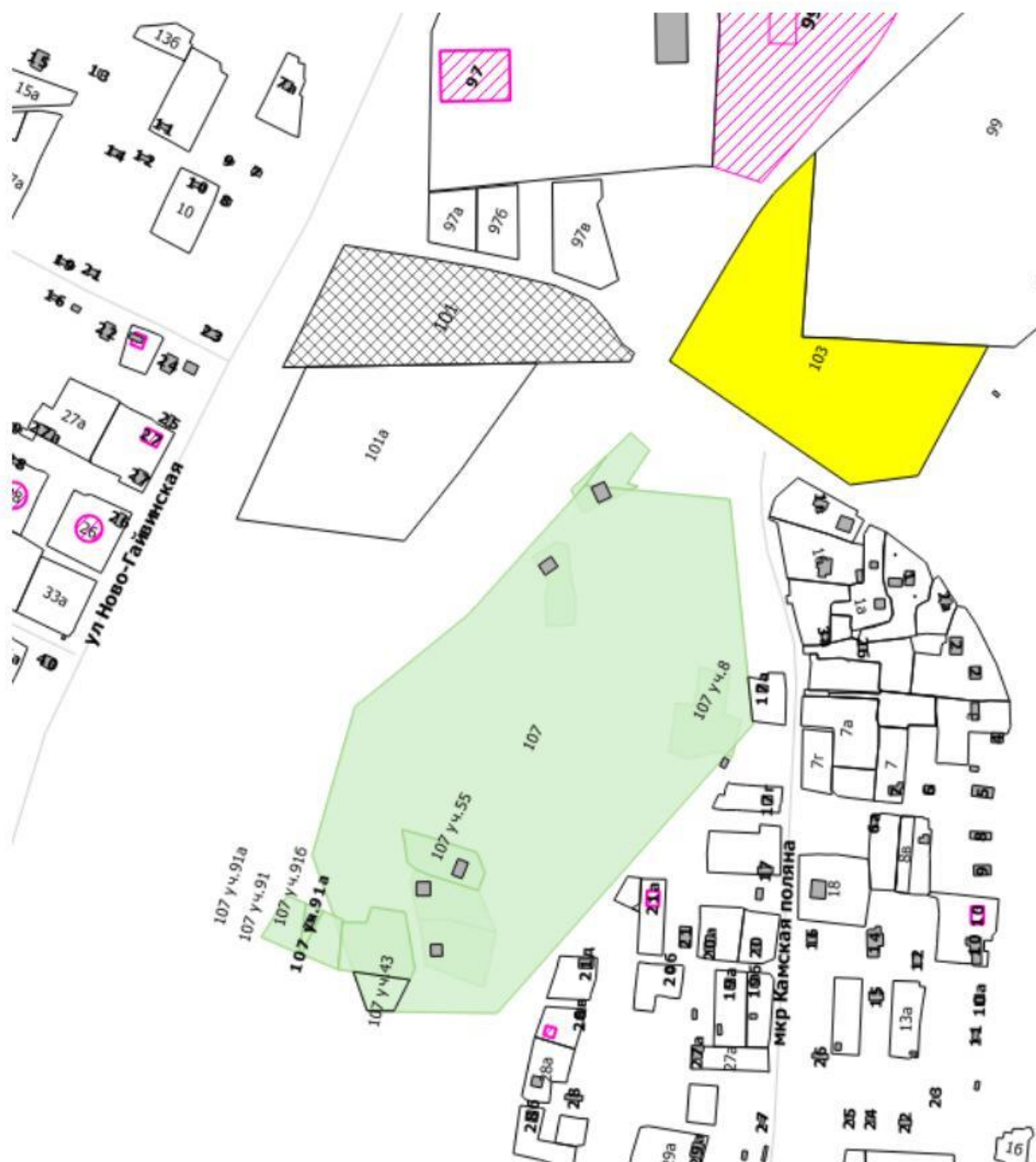
Схема местоположения объекта адресации



М 1:1000



Схема местоположения объекта адресации



М 1:4000





АДМИНИСТРАЦИЯ
ГОРОДА ПЕРМИ
АДМИНИСТРАЦИЯ
ОРДЖОНИКИДЗЕВСКОГО
РАЙОНА

Щербакова ул., д. 24, Пермь, 614026
тел. (342) 263-46-80, факс 263-44-62
e-mail: aord@perm.permkrai.ru

09.12.2025 № 059-37-01-32/3-405

На № 059-21-01-08-6188 от 28.11.2025

О предоставлении информации

Уважаемая Анна Андреевна!

На Ваш запрос о проведении обследования земельного участка с кадастровым номером 59:01:3210341:31, площадью 1062,32 кв.м., расположенного по адресу: Российская Федерация, Пермский край, городской округ Пермский, город Пермь, улица Ново-Гайвинская, з/у 97б, с видом разрешенного использования «складские площадки, склады», и предоставлении информации о наличии на земельном участке выявленных по результатам обследования территории объектов движимого и (или) недвижимого имущества, земель общего пользования, о предполагаемых сроках освобождения земельного участка от самовольно установленных и незаконно размещенных движимых объектов, самовольных построек (в случае размещения на земельном участке указанных объектов), расположении близлежащих источников противопожарного водоснабжения (наружные водопроводные сети с пожарными гидрантами; водные объекты, используемые для целей пожаротушения в соответствии с законодательством Российской Федерации; противопожарные резервуары) относительно земельного участка, для принятия решения о включении вышеуказанного земельного участка в перечень земельных участков, формируемых для предоставления на аукционе на территории города Перми, в соответствии с п.4.1.2 Регламента взаимодействия с функциональными и территориальными органами администрации города Перми по формированию земельных участков, предоставляемых на аукционе на территории города Перми, утвержденного постановлением администрации города Перми от 22.02.2018 № 103, сообщаем.

05.12.2025 специалистами администрации района проведено обследование вышеуказанного земельного участка. В ходе визуального осмотра территории установлено, что состояние рельефа земельного участка ровное. Доступ на участок не ограничен, объекты капитального/некапитального строительства отсутствуют.

Начальнику аналитического отдела
департамента земельных
отношений администрации
города Перми
Трушевской А.А.




Согласно сведениям, предоставленным отделением надзорной деятельности и профилактической работы г. Перми по Орджоникидзевскому району 1 ОНПР по городу Перми УНПР Главного управления МЧС России по Пермскому краю, пожарные гидранты расположены по адресам: вблизи с нежилыми зданиями № № 44 и 91 по ул. Ново-Гайвинская, пожарные гидранты по адресу: ул. Ново-Гайвинская, 81 (количеством 3 штуки).

Дополнительно сообщаем, что для осуществления сбора информации допустимо использование многопользовательского интерактивного on-line сервиса «Карта гидрантов» <http://karta01.ru>, который содержит электронные карты с нанесёнными условными обозначениями пожарных частей, гидрантов, водоёмов, прочих источников противопожарного водоснабжения, входящих в систему МЧС.

Приложение: на 3 л. в 1 экз.

С уважением,
первый заместитель главы администрации района



В.И. Чашухин

Овчинникова Елена Рамилевна
263-44-57



АДМИНИСТРАЦИЯ ОРДЖОНИКИДЗЕВСКОГО РАЙОНА г. ПЕРМИ

АКТ
обследования земельного участка

« 05 » декабря 20 25 г.

№ 145

Начальник отдела градостроительства, земельных и имущественных отношений администрации Орджоникидзевского района г. Перми – Овчинникова Елена Рамилевна

(должность, Ф.И.О. лица, составившего акт)

в присутствии:

провел обследование земельных участков, расположенных по адресу:

Российская Федерация, Пермский край, г. о. Пермский, г. Пермь, ул. Ново-Гайвинская, 976
с кадастровым номером 59:01:3210341:31 площадью 1062,32 кв. м,

Пользователь ЗУ _____
(наименование юридического или физического лица)

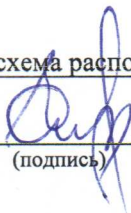
При осуществлении обследования территории установлено, что земельный участок расположен в территориальной зоне ПК-4 (зона производственно-коммунальных объектов IV класса вредности), вид разрешенного использования: складские площадки, склады. Местонахождение обследуемого земельного участка определено ориентировочно посредством общедоступного онлайн-сервиса Портал пространственных данных «Национальная система пространственных данных» (НСПД). Граница земельного участка установлена в соответствии с требованиями земельного законодательства.

В ходе визуального осмотра с общедоступной территории установлено, что состояние рельефа земельного участка относительно ровное. На части обследуемого участка произрастают кустарники, объекты капитального/некапитального строительства отсутствуют.

Близлежащие пожарные водоемы: вблизи с нежилыми зданиями № № 44 и 91 по ул. Ново-Гайвинская, пожарные гидранты по адресу: ул. Ново-Гайвинская, 81 (количеством 3 штуки).

К акту прилагается: фототаблица, схема расположения

Акт составил:


(подпись)


Овчинникова Е.Р.
(Ф.И.О.)



ФОТОТАБЛИЦА
(приложение к акту обследования)
от "05" декабря 2025 г.

Российская Федерация, Пермский край, г. о. Пермский, г. Пермь, ул. Ново-Гайвинская, 976
с кадастровым номером 59:01:3210341:31
(адрес земельного участка)




(подпись)

Е.Р. Овчинникова
(Ф.И.О. должностного лица, составившего фототаблицу)



Схема месторасположения


(приложение к акту обследования)

от "05" декабря 2025 г.


Российская Федерация, Пермский край, г. о. Пермский, г. Пермь, ул. Ново-Гайвинская, 976

с кадастровым номером 59:01:3210341:31

(адрес земельного участка)



Обследуемый ЗУ с КН 59:01:3210341:31


(подпись)

Е.Р. Овчинникова
(Ф.И.О. должностного лица, составившего фототаблицу)





АДМИНИСТРАЦИЯ
ГОРОДА ПЕРМИ
УПРАВЛЕНИЕ ПО ЭКОЛОГИИ
И ПРИРОДОПОЛЬЗОВАНИЮ

Советская ул., д. 22, Пермь, 614015
тел./факс (342) 210-99-91
e-mail: uep@perm.permkrai.ru
http://www.gorodperm.ru

Начальнику аналитического отдела
департамента земельных отношений
администрации города Перми
Трушевской А.А.

17.12.2025 № 059-33-01-10/3-255

На №059-21-01-08-6190 от 28.11.2025

Об выдаче перечня мероприятий

Уважаемая Анна Андреевна!

Для формирования пакета аукционной документации с целью предоставления земельного участка с кадастровым номером 59:01:3210341:31, площадью 1062,32 кв.м., расположенного по адресу: Российская Федерация, Пермский край, Пермский г.о., г. Пермь, ул. Ново — Гайвинская, з/у 97б, с видом разрешенного использования «складские площадки, склады», управление по экологии и природопользованию администрации города Перми направляет перечни мероприятий по охране окружающей среды.

Количество зеленых насаждений, произрастающих на испрашиваемом земельном участке, указано в перечне мероприятий.

Восстановительную стоимость посчитать не представляется возможным, так как неизвестно пятно застройки и количество сносимых зеленых насаждений. Средняя стоимость в ценах 2025 г. одного дерева лиственной породы от 25 тыс.руб., а хвойной – от 30 тыс.руб.

Приложение: Перечень мероприятий по охране окружающей среды на 1 л. в 1 экз.

С уважением,
и.о. начальника управления



А.Г. Зеленин

Федосеева Наталья Павловна
212-56-92





АДМИНИСТРАЦИЯ
ГОРОДА ПЕРМИ

Победителю конкурса

УПРАВЛЕНИЕ ПО ЭКОЛОГИИ
И ПРИРОДОПОЛЬЗОВАНИЮ

Советская ул., д. 22, Пермь, 614015
тел./факс (342) 210-99-91
e-mail: uep@perm.permkrai.ru
http://www.gorodperm.ru

№ _____

На № _____

от _____

Перечень мероприятий по охране окружающей среды № 435 от 17.12.2025
Наименование и адрес объекта – Строительство складских площадок, складов по ул. Ново — Гайвинская, з/у 97б (кад. номер 59:01:3210341:31) в Орджоникидзевском районе.
Инициатор деятельности — Победитель конкурса.

Условия строительства:

1. На испрашиваемом земельном участке произрастает 1 шт. дерево породы «клен».
2. Проектом предусмотрено:
 - 2.1. Нанесение существующих деревьев на стройгенплане.
 - 2.2. Снос деревьев, попадающих под пятно застройки, вести на основании акта комиссионного обследования зеленых насаждений в соответствии с решением Пермской городской Думы от 15.12.2020 г. № 277. Указанный акт должен быть составлен на основании проектной документации. Остальные деревья сохранить.
 - 2.3. Восстановление зеленых насаждений вести в соответствии с решением Пермской городской Думы от 15 декабря 2020 г. № 277.
 - 2.4. Сбор и отвод ливневых вод.
 - 2.5. Определение видов образующихся отходов и мест их размещения на период эксплуатации.
 - 2.6. Конкретные мероприятия по охране окружающей среды на период строительства, включая:
 - установку временного защитного ограждения строительной площадки,
 - ограждение существующих зеленых насаждений, не попадающих под пятно застройки,
 - прокладку коммуникаций осуществлять на расстоянии не менее 2 м от ствола дерева, чтобы не повредить корневую систему,
 - не использовать приствольные круги существующих деревьев (Ø 1м) под складирование материалов и установки временных сооружений,
 - определение видов и объемов образующихся отходов и мест их размещения,
 - систематический вывоз отходов,
 - недопущение загрязнения атмосферы, почвы и подземных вод,
 - предотвращение выноса грязи автотранспортом, выезжающим со строительной площадки.

Срок действия перечня мероприятий - 3 года.

И.о. начальника управления



А.Г. Зеленин





АДМИНИСТРАЦИЯ
ГОРОДА ПЕРМИ
ДЕПАРТАМЕНТ
ОБЩЕСТВЕННОЙ
БЕЗОПАСНОСТИ

Сибирская ул., д. 10, Пермь, 614000
тел./факс (342) 212-31-25
e-mail: dob@perm.permkrai.ru
http://www.gorodperm.ru

Начальнику аналитического отдела
департамента земельных
отношений администрации города
Перми
Трушевой А.А.

02.12.2025 № 059-10-01-27/3-2521

На № ⁰⁵⁹⁻²¹⁻⁰¹⁻⁰⁸⁻⁶¹⁸⁹ от 28.11.2025

О направлении информации по ул.
Ново Гайвинская

Уважаемая Анна Андреевна!

В ответ на Ваше обращение о предоставлении информации в отношении земельного участка с кадастровым номером 59:01:3210341:31, площадью 1062,32 кв. м, расположенного по адресу: Российская Федерация, Пермский край, городской округ Пермский, город Пермь, улица Ново-Гайвинская, з/у 97б, с видом разрешенного использования «складские площадки, склады», сообщаем следующее.

Источники противопожарного водоснабжения на указанной территории отсутствуют.

Ближайшее подразделение пожарной охраны расположено по адресу: ул. Васнецова, 4 (ПСЧ-7 10-ПСО).

Помещения для аварийно-спасательных формирований на указанной территории отсутствуют. В настоящее время потребность в обеспечении служебными помещениями для аварийно-спасательных формирований в указанном микрорайоне отсутствует.

При планировке и размещении объектов на вышеуказанной территории необходимо соблюдать нормы и требования действующего законодательства: Федеральных законов от 21 декабря 1994 г. № 69-ФЗ «О пожарной безопасности» и от 22 июля 2008 г. № 123-ФЗ «Технический регламент о требованиях пожарной безопасности», Региональных нормативов градостроительного проектирования «Расчетные показатели обеспеченности населения Пермского края объектами пожарной охраны», утвержденных приказом Министерства по управлению



имуществом и градостроительной деятельности Пермского края от 25.02.2021 № 31-02-1-4-248, а также свода правил 8.13130 «Системы противопожарной защиты. Источники наружного противопожарного водоснабжения. Требования пожарной безопасности», утвержденных приказом МЧС России от 30.03.2020 № 225, свода правил 4.13130 «Системы противопожарной защиты. Ограничение распространения пожара на объектах защиты. Требования к объемно-планировочным и конструктивным решениям», утвержденных Приказом МЧС России от 24.04.2013 № 288 и иной документации, касающейся норм противопожарной безопасности.

Объекты общественной безопасности, отнесенные к объектам полиции (участковые пункты полиции), в данном микрорайоне расположены по адресу: г. Пермь, ул. Никитина, 18 (микрорайон Гайва, Орджоникидзевский район). В настоящее время в указанном микрорайоне, строительство (приобретение) участковых пунктов полиции не планируется.

В соответствии с информацией, предоставленной Министерством территориальной безопасности Пермского края (письмо от 07.10.2020 № 964-с), данная территория попадает в зону возможного химического заражения в особый период.

В связи с тем, что территория не попадает в зону действия региональной системы оповещения населения города Перми, необходимо предусмотреть размещение дополнительных сиренно-речевых узлов системы оповещения, согласно пунктам 6.38, 6.39 СП 165.1325800.2014 «Свод правил. Инженерно-технические мероприятия по гражданской обороне. Актуализированная редакция СНиП 2.01.51-90».

С уважением,
начальник департамента



К.И. Кузьменко

Соловьева Любовь Михайловна
212-40-33
Катаева Ольга Федоровна
212-17-17 (доб. 740)





АДМИНИСТРАЦИЯ
ГОРОДА ПЕРМИ
ДЕПАРТАМЕНТ ДОРОГ
И БЛАГОУСТРОЙСТВА

Ленина ул., д. 25, Пермь, 614015
тел./факс (342) 212-62-80
e-mail: ddb@perm.permkrai.ru
http://www.gorodperm.ru

Начальнику аналитического отдела
департамента земельных
отношений администрации
города Перми
Трушевской А.А.

01.12.2025 № 059-24-01-36/3-4439

На № 059-21-01-08-6189 от 28.11.2025

**О направлении информации в
отношении земельного участка
по ул. Ново-Гайвинской**

Уважаемая Анна Андреевна!

В соответствии с п. 4.1.2 Регламента взаимодействия департамента земельных отношений администрации города Перми с функциональными и территориальными органами администрации города Перми по формированию земельных участков, предоставляемых на аукционе на территории города Перми, утвержденного постановлением администрации города Перми от 22.02.2018 № 103, направляем информацию в отношении земельного участка с кадастровым номером 59:01:3210341:31, площадью 1062,32 кв. м, с видом разрешенного использования «Складские площадки, склады», расположенного по адресу: Российская Федерация, Пермский край, Пермский городской округ, город Пермь, ул. Ново-Гайвинская, з/у 976 (далее – Земельный участок).

Муниципальной программой «Дорожная деятельность и благоустройство города Перми», утвержденной постановлением администрации города Перми от 18.10.2024 № 966, на период 2025-2029 годы мероприятия по строительству, реконструкции, капитальному ремонту улично-дорожной сети на рассматриваемой территории не предусмотрены.

Для примыкания Земельного участка к улично-дорожной сети города Перми необходимо:

разработать проект организации дорожного движения и согласовать в установленном порядке с ГКУ «Центр безопасности дорожного движения Пермского края» (ул. Пермская, 164, тел. 236-21-84);

получить согласие владельца автомобильной дороги (порядок выдачи согласия владельца автомобильной дороги общего пользования местного значения в целях строительства, реконструкции, капитального ремонта, ремонта являющихся сооружениями пересечения автомобильной дороги общего пользования местного значения с другими автомобильными дорогами, примыкания автомобильной дороги общего пользования местного значения к другой автомобильной дороге, а также перечень документов, необходимых для



выдачи согласия, утверждены Постановлением администрации города Перми от 31.01.2022 № 45).

Также направляем информацию о соблюдении Правил благоустройства территории города Перми, утвержденных решением Пермской городской Думы от 15.12.2020 № 277, при строительстве объектов недвижимости на земельных участках, предоставленных на торгах:

поверхностный водоотвод решить проектом без подтопления смежных территорий, в соответствии с действующими нормативно-правовыми актами и природоохранным законодательством;

предусмотреть электроосвещение территории объекта;

стоянку для временного хранения транспорта разместить в границах отведенного под строительство земельного участка вне территории общего пользования;

предусмотреть устройство подъезда к земельному участку или ликвидацию разрушений, повреждений дорожного покрытия существующего проезда от границ земельного участка до существующей улично-дорожной сети города Перми, а также наружное освещение подъезда.

Для сведения сообщаем, что в соответствии с Федеральным законом от 08.11.2007 № 257-ФЗ «Об автомобильных дорогах и о дорожной деятельности в Российской Федерации и о внесении изменений в отдельные законодательные акты Российской Федерации», расходы на строительство, реконструкцию, капитальный ремонт, ремонт пересечений и примыканий, в том числе расходы на выполнение дополнительных работ, связанных с обеспечением безопасности дорожного движения, водоотведения и исполнением других установленных техническими регламентами требований, несут лица, в интересах которых осуществляются строительство, реконструкция, капитальный ремонт, ремонт пересечений или примыканий.

С уважением,
первый заместитель
начальника департамента



С.И. Быстрых

05.12.2025 № 12/22/1745
На _____ от _____

Начальнику аналитического отдела
Департамента земельных отношений
администрации
г. Перми
А.А. Трушевой

dzo@perm.permkrai.ru

О технологическом присоединении

Уважаемая Анна Андреевна!

Филиал ПАО «Россети Урал» – «Пермэнерго» по результатам рассмотрения Вашего обращения от 28.11.2025 № 059-21-01-10/2-3795 сообщает следующее.

Процедура технологического присоединения осуществляется в соответствии с нормами действующего законодательства: Федеральным законом от 26.03.2003 № 35-ФЗ «Об электроэнергетике», Правилами технологического присоединения энергопринимающих устройств потребителей электрической энергии, объектов по производству электрической энергии, а также объектов электросетевого хозяйства, принадлежащих сетевым организациям и иным лицам, к электрическим сетям (далее – Правила ТП), утвержденными постановлением Правительства РФ от 27.12.2004 № 861.

Сетевая организация обязана соблюдать единые стандарты качества обслуживания сетевыми организациями потребителей услуг сетевых организаций, утверждаемые федеральным органом исполнительной власти, осуществляющим функции по выработке и реализации государственной политики и нормативно-правовому регулированию в сфере топливно-энергетического комплекса, в отношении лица, обратившегося к ней с целью осуществления технологического присоединения энергопринимающих устройств.

Информация о наличии объема свободной для технологического присоединения потребителей трансформаторной мощности по подстанциям и распределительным пунктам с дифференциацией по всем уровням напряжения в соответствии с абз. 7-8 подп. «г» п. 19 Стандартов раскрытия информации субъектами оптового и розничных рынков электрической энергии, утвержденных постановлением Правительства РФ от 21.01.2004 № 24, размещена на официальном сайте ПАО «Россети Урал» по адресу: <https://rosseti-ural.ru/disclosure/monopoly/characteristic/bandwidth/>.

К земельному участку с кадастровым номером 59:01:3210341:31, расположенному по адресу Пермский край, городской округ Пермский, город Пермь, улица Ново-Гайвинская, з/у 97б, ближайшим центром питания ПАО «Россети Урал» является ПС 35/6 Гайва, резерв электрической мощности на которой отсутствует.

Ввиду отсутствия резерва необходимой электрической мощности осуществление технологического присоединения энергопринимающих устройств

05.12.2025

059-21-01-10/1-3522

возможно в рамках заключения договора по индивидуальному проекту, в порядке, установленном Правилами ТП.

Согласно пункту 3 Правил ТП сетевая организация обязана выполнить в отношении любого обратившегося к ней лица мероприятия по технологическому присоединению при условии соблюдения им Правил ТП и наличии технической возможности технологического присоединения.

В силу пункта 6 Правил ТП технологическое присоединение осуществляется на основании договора, заключаемого между сетевой организацией и юридическим или физическим лицом. Перечень мероприятий по технологическому присоединению определяется в технических условиях.

Согласно пунктам 15, 25, 25.1 Правил ТП технические условия являются неотъемлемым приложением к соответствующему договору технологического присоединения и представляют собой техническое решение присоединения конкретного энергопринимающего устройства к сетям электросетевой организации, которое предусматривает точки присоединения, требования к усилению существующей сети, иные технические требования.

На основании вышеизложенного, для получения технических условий и заключения договора на технологическое присоединение необходимо направить в адрес филиала ПАО «Россети Урал» – «Пермэнерго» соответствующую заявку на технологическое присоединение с указанием сведений и приложением необходимых документов в соответствии с Правилами ТП.

Размер платы, объем мероприятий и сроки исполнения данных мероприятий будут определены договором об осуществлении технологического присоединения, подготовленном на основании заявки на технологическое присоединение, отвечающей требованиям, изложенным в пунктах 9, 10 Правил ТП.

Заявку на технологическое присоединение можно подать через единый федеральный портал электросетевых услуг группы компаний «Россети» – ПОРТАЛ-ТП.РФ.

Начальник управления перспективного
развития сети и технологического
присоединения



А.С. Жвакин

02.12.2025 № 51000-32-04467

на 059-21-01-10/2-3793 от 28.11.2025
№ (вх.№51000-13-19566) (01.12.2025)

Начальнику
Департамент земельных
отношений
Администрации г. Перми

Пьянковой Л.В.

e-mail: dzo@perm.permkrai.ru

***О предоставлении
информации***

Уважаемая Лариса Владимировна!

В ответ на Ваше обращение по вопросу предоставления информации о возможности подключения к системе теплоснабжения объекта, расположенного на земельном участке по адресу: г. Пермь, ул. Ново-Гайвинская, з/у 976 (кад.№59:01:3210341:31) сообщаем, что данный объект находится вне зоны теплоснабжения ПАО «Т Плюс».

Для запроса информации о возможности подключения вышеуказанного объекта рекомендуем обратиться к собственникам близлежащих тепловых сетей/источников теплоснабжения или рассмотреть возможность альтернативного источника теплоснабжения.

Начальник Управления
коммерции и развития теплового
рынка



А.В. Шатунов

02.12.2025

059-21-01-10/1-3504



АДМИНИСТРАЦИЯ
ГОРОДА ПЕРМИ
ДЕПАРТАМЕНТ ЖИЛИЩНО-
КОММУНАЛЬНОГО
ХОЗЯЙСТВА

Ленина ул., д. 34, Пермь, 614015
тел./факс (342) 212-29-55
e-mail: communal@perm.permkrai.ru
http://www.gorodperm.ru

Начальнику
аналитического отдела
департамента земельных
отношений администрации
города Перми
Трушевой А.А.

19.12.2025 № 059-04-25/3-253-ри

На № 059-21-01-08-6652 от 18.12.2025

**О направлении информации
о возможности
технологического
присоединения к сетям**

Уважаемая Анна Андреевна!

На Ваш запрос о предоставлении информации о возможности подключения объектов капитального строительства к сетям теплоснабжения и наличии инженерных коммуникационных сетей и их охранных зон в границах земельных участков, сообщаем следующее.

В границах земельного участка с кадастровым номером 59:01:3210341:31, площадью 1062,32 кв. м, расположенного по адресу: Российская Федерация, Пермский край, городской округ Пермский, город Пермь, улица Ново-Гайвинская, з/у 97б, отсутствует техническая возможность подключения объектов капитального строительства к сетям теплоснабжения.

В качестве альтернативного энергоресурса рекомендуем рассмотреть газ и обратиться в АО «Газпром газораспределение Пермь» филиал в городе Пермь, либо рассмотреть иные альтернативные энергоресурсы (электричество, дрова, пеллеты).

С уважением,
первый заместитель
начальника департамента



Ю.М. Кузнецов

Кузнецова Ольга Федоровна
212-14-39





Акционерное общество
«Газпром газораспределение Пермь»
(АО «Газпром газораспределение Пермь»)

Филиал в г. Пермь

ул. Уральская, 104, г. Пермь,
Пермский край, Российская Федерация, 614107
тел.: +7 (342) 262-79-07, +7 (342) 262-79-09
e-mail: upr@pf.ugaz.ru, www.ugaz.ru

ОКПО 03295605, ОГРН 1025900512670, ИНН 5902183841, КПП 590602001

23.12.2025 № ПП-8672
на № ПФ-18721 от 01.12.2025

Департамент земельных отношений
Администрации города Перми
Начальнику аналитического отдела
А.А. Трушевской

614015, г. Пермь,
ул. Сибирская, д.15

Тел. (342) 212-90-54
e-mail: dzo@perm.permkrai.ru

О предоставлении информации

Уважаемая Анна Андреевна!

В ответ на Ваше письмо исх. № 059-21-01-10/2-3797 от 28.11.2025 г., сообщаю, что техническая возможность подключения объекта капитального строительства, который располагается (будет располагаться) на земельном участке по адресу: г. Пермь, улица Ново-Гайвинская, з/у 976, с кад.№ 59:01:3210341:31 с предполагаемой максимальной нагрузкой (часовым расходом газа) 4 м³/час, к существующим сетям газораспределения имеется.

Для рассмотрения вопроса о предоставлении технических условий на подключение (технологическое присоединение) Заявителю, намеревающемуся осуществить подключение к газораспределительным сетям объектов капитального строительства необходимо направить в адрес Пермского филиала АО «Газпром газораспределение Пермь» (на электронную почту post@pf.ugaz.ru; почтой России по адресу: 614107, Пермский край, г. Пермь, ул. Уральская, д. 104; через Единый центр предоставления услуг по адресу: г. Пермь, ул. Уральская, д. 104, каб. 101, график работы: пн-ср с 8:00 до 17:00, чт с 11:00 до 20:00, пт с 8:00 до 16:00, вторая суббота месяца с 08:00 до 16:00) Заявку о заключении договора о подключении (технологическом присоединении) по типовой форме с пакетом документов в соответствии с п.11,16 Постановления Правительства Российской Федерации № 1547 от 13.09.2021 «Об утверждении Правил подключения (технологического присоединения) газоиспользующего оборудования и объектов капитального строительства к сетям газораспределения и о признании утратившими силу некоторых актов Правительства Российской Федерации».

04.12.2025

059-21-01-10/1-3510

З.Р. Чурагулова
8(342)262-79-21



А так же сообщаю, что в границах земельного участка могут располагаться газораспределительные сети (сети ЭХЗ), находящиеся как в собственности АО «Газпром газораспределение Пермь», так и в собственности третьих лиц. Для определения месторасположения газораспределительных сетей на интересуемом земельном участке необходимо направить в адрес Филиала в г. Пермь АО «Газпром газораспределение Пермь» инженерно-топографический план на бумажном носителе, выполненный в масштабе 1:500, в координатах г. Перми, на котором отображены рельеф местности, объекты ситуации и границы интересующей территории.

Главный инженер филиала



И.В. Бухаринов



Публичное акционерное общество «Ростелеком»

ул. Гончарная, д. 30, стр. 1
г. Москва, Россия, 115172
тел.: +7 (499) 999-80-22, +7 (499) 999-82-83
факс: +7 (499) 999-82-22
e-mail: rostelecom@rt.ru, web: www.rt.ru

**Начальнику аналитического отдела
Департамента земельных отношений
Администрации г. Перми**

А.А. Трушевой

тел.: (342) 212-90-54

№ _____ от _____

На 059-21-01-10/2-3794 _____ 28.11.2025 _____

**О возможности технологического
присоединения (г. Пермь, ул. Ново-
Гайвинская)**

На Ваше обращение сообщаем, что технологическое присоединение к сетям связи ПАО «Ростелеком» земельного участка, с кадастровым номером 59:01:3210341:31, площадью 1062,32 кв. м, расположенного по адресу: Российская Федерация, Пермский край, городской округ Пермский, город Пермь, улица Ново-Гайвинская, з/у 97б, может быть произведено к узлу ВОЛС (г. Пермь, ул. Писарева, д.33, ПАО «Ростелеком»). Максимальную нагрузку в точке подключения (технологического присоединения) определить на стадии проектирования.

Для подключения (технологического присоединения) вышеуказанного объекта к сетям электросвязи ПАО «Ростелеком» необходим запрос правообладателя земельных участков на выдачу технических условий подключения или заявка о заключении договора о подключении в порядке, определенном действующим законодательством.

Срок действия технических условий составляет 3 года со дня выдачи.

В случае, если в течение 1 года со дня выдачи технических условий заявителем не будет подана заявка о подключении, срок действия технических условий прекращается («Правила подключения (технологического присоединения) объектов капитального строительства к сетям электросвязи», утвержденные постановлением Правительства РФ от 01.07.2022 № 1196).

Для получения технических условий на подключение к сетям связи ПАО «Ростелеком» необходимо обратиться в Отдел продаж и обслуживания по адресу: г. Пермь, ул. Крупской, 2, тел.: (342) 235-57-34 или направить запрос на perm-mail@ural.rt.ru.

С уважением,

**Руководитель направления технических
условий и экспертизы проектов на
магистральных, зонавых и местных сетях
Волга, Урал
Управления технических условий и
экспертизы проектов на магистральных,
зонавых и местных сетях
Центра технического учета**

Л.Л. Фёклина



**ДОКУМЕНТ ПОДПИСАН
ЭЛЕКТРОННОЙ ПОДПИСЬЮ**

Ростелеком

Сертификат 4AA5B00013B2D09C46CA47D506EВВА90
Владелец Фёклина Любовь Львовна

Действителен с 24.10.2024 по 19.06.2039

29.12.2025г. № 110-20298
на № 110-34732 от 19.12.2025г.

Начальнику
Департамента земельных
отношений
администрации г. Перми

Л.В. Пьянковой

Уважаемая Лариса Владимировна!

В ответ на Ваш запрос №059-21-01-10/2-4065 от 18.12.2025г. о предоставлении информации о возможности подключения к сетям водоснабжения и водоотведения объекта капитального строительства по ул.Ново-Гайвинская,з/у 97Б, кадастровый номер земельного участка 59:01:3210341:31 в Орджоникидзевском районе г.Перми, с разрешенным видом использования: «склады», наличии сетей водопровода и канализации и их охранных зонах в границах земельного участка, сообщаем следующее.

При проведении анализа резерва мощности системы водоснабжения, с целью определения возможности подключения объекта к централизованным сетям водопровода, было установлено, что для возможности подключения вышеуказанного объекта необходимо выполнить мероприятия по ликвидации технологического разрыва по сетям водопровода, то есть создание водопроводных сетей и объектов на них от существующих сетей централизованной системы холодного водоснабжения до точки подключения (технологического присоединения) объектов капитального строительства заявителя (п.13 ст.18 Федерального закона от 07.12.2011г. №416-ФЗ «О водоснабжении и водоотведении», п.85 Основ ценообразования в сфере водоснабжения и водоотведения, утв. постановлением Правительства РФ от 13.05.2013 г. №406), а именно:

1. Запроектировать и построить сеть водопровода от точки подключения объекта до водовода Д-1020 мм по ул.Ново-Гайвинская, с подключением в существующей камере, с реконструкцией узла врезки, ориентировочной протяженностью – 150,0 м.

Ввиду отсутствия данных о посадке объекта и, соответственно, точной длины технологического разрыва до сетей водоснабжения, а так же информации о технических характеристиках и параметрах объекта, исходя из которых определяются планируемые расходы на нужды наружного и внутреннего пожаротушения (класс функциональной пожарной опасности объекта, степень огнестойкости здания, класс конструктивной пожарной опасности, категория зданий и сооружений по взрывопожарной и пожарной опасности, этажность, строительный объем (м3) здания, количество пожарных кранов в проектируемом объекте и т.д.), ООО «НОВОГОР-Прикамье» не может определить точные объемы мероприятий для наличия технической возможности подключения объекта к сетям водоснабжения.

Возможность подключения к централизованным сетям водоотведения отсутствует, в связи с тем, что в районе расположения земельного участка отсутствуют сети канализации.

28.01.2026

059-21-01-10/1-167

Ближайшая сеть водоотведения: коллектор Д-900 мм перед РНС-3 по ул.Ново-Гайвинская,94, ориентировочное расстояние от земельного участка - 1300 м.

Для сброса канализационных стоков от объекта может быть применен альтернативный способ канализования, без подключения к централизованной системе канализации г.Перми (отвод стоков возможен на локальные очистные сооружения либо в выгребную яму с последующим вывозом стоков спец. машинами), при этом состав канализационных стоков должен соответствовать всем нормативным требованиям Российской Федерации. При этом необходимо своевременно осуществлять вывоз жидких бытовых отходов на основании договора водоотведения, заключенного с ООО «НОВОГОР-Прикамье» либо договора с организацией, осуществляющей вывоз жидких бытовых отходов и имеющей договор водоотведения с ООО «НОВОГОР-Прикамье».

В границах земельного участка отсутствуют сети водопровода и канализации, эксплуатируемые ООО «НОВОГОР-Прикамье».

Однако, в случае наличия в границах земельного участка существующих сетей водоснабжения и (или) водоотведения третьих лиц, размещение объекта предусмотреть строго за пределами охранных зон сетей в соответствии норм СП.

В случае намерения строительства на данном земельном участке, Заявитель (правообладатель земельного участка), в соответствии с Постановлением Правительства РФ от 30.11.2021 №2130 "Об утверждении Правил подключения (технологического присоединения) объектов капитального строительства к централизованным системам горячего водоснабжения, холодного водоснабжения и (или) водоотведения» (далее Постановление №2130), должен получить технические условия на присоединение к сетям водопровода и канализации в ООО «НОВОГОР-Прикамье», с предоставлением документов, указанных в п.14 Постановления №2130.

Кроме того, для проведения оценочного (гидравлического) расчета подключения объекта к сетям водоснабжения и/или водоотведения, с целью выдачи технических условий, Заявителю (правообладателю земельного участка) необходимо предоставить расчет величины необходимой подключаемой нагрузки с расшифровкой требуемых нагрузок в соответствии с действующими нормами на территории РФ, выполненный лицензированной проектной организацией, имеющей допуск на проектирование, выданный саморегулируемой организацией (СРО).

В расчете необходимо указать максимальные планируемые объемы водопотребления и водоотведения (м³/сут, м³/час, л/сек); расходы на полив (при наличии); расходы на нужды наружного и внутреннего пожаротушения, с обоснованием и ссылками на соответствующую нормативную документацию; количество пожарных кранов в проектируемом объекте; количества приборов ХВС и ГВС; строительный объем здания (м³); класс функциональной пожарной опасности объекта и т.п.

Подключение конкурсной площадки, с разрешенным видом использования: «склады» по ул.Ново-Гайвинская,з/у 97 Б, кадастровый номер земельного участка 59:01:3210341:31 в Орджоникидзевском районе г.Перми к сетям водоснабжения и водоотведения будет возможно только после выполнения вышеуказанных мероприятий.

Главный управляющий директор



С.В. Касаткин

Исп.: О.А. Панова, тел. +7 (342) 210-06-20 доб. 2222,4339



АДМИНИСТРАЦИЯ
ГОРОДА ПЕРМИ
ДЕПАРТАМЕНТ ЖИЛИЩНО-
КОММУНАЛЬНОГО
ХОЗЯЙСТВА

Ленина ул., д. 34, Пермь, 614015
тел./факс (342) 212-29-55
e-mail: communal@perm.permkrai.ru
http://www.gorodperm.ru

Начальнику аналитического отдела
департамента земельных
отношений администрации
города Перми
Трушевой А.А.

02.12.2025 № 059-04-17/3-1124-ри

На № 059-21-01-08-6189 от 28.11.2025

О направлении информации из
Схем В и В

Уважаемая Анна Андреевна!

Рассмотрев Ваше письмо о предоставлении информации учтены ли мероприятия по строительству сетей водоснабжения и водоотведения в Схемах водоснабжения и водоотведения города Перми, утвержденных постановлением администрации города Перми от 28.12.2018 № 1085, на период до 2028 года (далее – Схемы) на территории указанной в письме, сообщаем следующее.

Земельный участок	Мероприятия, предусмотренные в Схемах
Кадастровый номер 59:01:3210341:31,, (площадь 1062,32 кв. м) ул. Ново-Гайвинская, з/у 976, Орджоникидзевского района города Перми	Схемами предусмотрено строительство сетей водоснабжения в мкр. Новогайвинский. Для определения технической возможности подключения объекта капитального строительства к сетям водоснабжения и водоотведения необходимо обратиться к гарантирующей организации для проведения гидравлического расчета.

С уважением,
начальник отдела развития коммунальной инфраструктуры

М.А. Сумьянова



Политова Оксана Александровна
212-14-39



Филиал публично-правовой компании «Роскадастр» по Пермскому краю
полное наименование органа регистрации прав

Выписка из Единого государственного реестра недвижимости об объекте недвижимости

Сведения о характеристиках объекта недвижимости

На основании запроса от 12.05.2026, поступившего на рассмотрение 12.05.2026, сообщаем, что согласно записям Единого государственного реестра недвижимости:


Раздел 1 Лист 1

Земельный участок			
вид объекта недвижимости			


Лист № 1 раздела 1	Всего листов раздела 1: 5	Всего разделов: 5	Всего листов выписки: 11
--------------------	---------------------------	-------------------	--------------------------

12.05.2026г. № КУВИ-001/2026-64123866	
Кадастровый номер:	59:01:3210341:31
Номер кадастрового квартала:	59:01:3210341
Дата присвоения кадастрового номера:	20.10.2006

Ранее присвоенный государственный учетный номер:	данные отсутствуют
Адрес:	Российская Федерация, Пермский край, городской округ Пермский, город Пермь, улица Ново-Гайвинская, з/у 976
Площадь:	1062.32 +/- 6
Кадастровая стоимость, руб.:	1106245.06
Кадастровые номера расположенных в пределах земельного участка объектов недвижимости:	данные отсутствуют
Кадастровые номера объектов недвижимости, из которых образован объект недвижимости:	данные отсутствуют
Кадастровые номера образованных объектов недвижимости:	данные отсутствуют
Категория земель:	Земли населенных пунктов
Виды разрешенного использования:	склады
Сведения о кадастровом инженере:	данные отсутствуют
Сведения о лесах, водных объектах и об иных природных объектах, расположенных в пределах земельного участка:	данные отсутствуют

полное наименование должности	 ДОКУМЕНТ ПОДПИСАН ЭЛЕКТРОННОЙ ПОДПИСЬЮ Сертификат: 83997148184797998005552191040001978443 Владелец: ПУБЛИЧНО-ПРАВОВАЯ КОМПАНИЯ РОСКАДАСТР Действителен: с 24.12.2025 по 19.03.2027	инициалы, фамилия

Земельный участок			
вид объекта недвижимости			
Лист № 2 раздела 1	Всего листов раздела 1: 5	Всего разделов: 5	Всего листов выписки: 11
12.05.2026г. № КУВИ-001/2026-64123866			
Кадастровый номер:		59:01:3210341:31	
Сведения о том, что земельный участок полностью расположен в границах зоны с особыми условиями использования территории, территории объекта культурного наследия, сельскохозяйственного угодья в составе земель сельскохозяйственного назначения, публичного сервитута		Земельный участок полностью расположен в границах зоны с реестровым номером 59:01-6.5825 от 10.01.2019, ограничение использования земельного участка в пределах зоны: Ограничения в использовании объектов недвижимости в границах зоны санитарной охраны установлены в соответствии с постановлением Главного государственного санитарного врача РФ от 14.03.2002 N 10 "О введении в действие Санитарных правил и норм "Зоны санитарной охраны источников водоснабжения и водопроводов питьевого назначения. СанПиН 2.1.4.1110-02": Не производятся рубки леса главного пользования и реконструкции, а также закрепление за лесозаготовительными предприятиями древесины на корню и лесосечного фонда долгосрочного пользования. Допускаются только рубки ухода и санитарные рубки леса. Запрещение расположения стойбищ и выпаса скота, а также всякое другое использование водоема и земельных участков, лесных угодий в пределах прибрежной полосы шириной не менее 500 м, которое может привести к ухудшению качества или уменьшению количества воды источника водоснабжения., вид/наименование: Второй пояс зоны санитарной охраны поверхностного водозабора АО "Пермский завод "Машиностроитель", тип: Зона санитарной охраны источников водоснабжения и водопроводов питьевого назначения, решения: 1. дата решения: 14.03.2002, номер решения: 10, наименование ОГВ/ОМСУ: Главный государственный врач Российской Федерации, источник официального опубликования: Главный государственный врач Российской Федерации 2. дата решения: 15.05.2018, номер решения: СЭД-30-01-02-629 Земельный участок полностью расположен в границах зоны с реестровым номером 59:01-6.5841 от 08.02.2019, ограничение использования земельного участка в пределах зоны: Выявление, тампонирование или восстановление всех старых, бездействующих, дефектных или неправильно эксплуатируемых скважин, представляющих опасность в части возможности загрязнения водоносных горизонтов. Запрещение закачки отработанных вод в подземные горизонты, подземного складирования твердых отходов и разработки недр земли. Запрещение размещения складов горюче-смазочных материалов, ядохимикатов и минеральных удобрений, накопителей промстоков, шламохранилищ и других объектов, обуславливающих опасность химического загрязнения подземных вод., вид/наименование: Третий пояс зоны санитарной охраны поверхностного водозабора АО "Пермский завод "Машиностроитель", тип: Зона санитарной охраны источников водоснабжения и водопроводов питьевого назначения, решения: 1. дата решения: 14.03.2002, номер решения: 10, наименование ОГВ/ОМСУ: Главный государственный врач Российской Федерации, источник официального опубликования: Главный государственный врач Российской Федерации 2. дата решения: 15.05.2018, номер решения: СЭД-30-01-02-629 Земельный участок полностью расположен в границах зоны с реестровым номером 59:00-6.2017 от 10.12.2022, ограничение использования земельного участка в пределах зоны: В соответствии с ст. 67.1	

полное наименование должности	 <p>ДОКУМЕНТ ПОДПИСАН ЭЛЕКТРОННОЙ ПОДПИСЬЮ</p> <p>Сертификат: 83997148184797998005552191040001978443 Владелец: ПУБЛИЧНО-ПРАВОВАЯ КОМПАНИЯ РОСКАДАСТР Действителен: с 24.12.2025 по 19.03.2027</p>	инициалы, фамилия
-------------------------------	--	-------------------

Земельный участок			
вид объекта недвижимости			
Лист № 3 раздела 1	Всего листов раздела 1: 5	Всего разделов: 5	Всего листов выписки: 11
12.05.2026г. № КУВИ-001/2026-64123866			
Кадастровый номер:		59:01:3210341:31	
Сведения о том, что земельный участок полностью расположен в границах зоны с особыми условиями использования территории, территории объекта культурного наследия, сельскохозяйственного угодья в составе земель сельскохозяйственного назначения, публичного сервитута	п.6 Водного кодекса Российской Федерации" от 03.06.2006 N 74-ФЗ: В границах зон затопления, подтопления, в соответствии с законодательством Российской Федерации о градостроительной деятельности отнесенных к зонам с особыми условиями использования территорий, запрещаются: 1) строительство объектов капитального строительства, не обеспеченных сооружениями и (или) методами инженерной защиты территорий и объектов от негативного воздействия вод; 2) использование сточных вод в целях повышения почвенного плодородия; 3) размещение кладбищ, скотомогильников, объектов размещения отходов производства и потребления, химических, взрывчатых, токсичных, отравляющих веществ, пунктов хранения и захоронения радиоактивных отходов; 4) осуществление авиационных мер по борьбе с вредными организмами. Зона устанавливается бессрочно. , вид/наименование: Зона затопления территорий, прилегающих к зарегулированной р. Кама (Воткинскому водохранилищу) в нижнем бьефе Камского гидроузла в г. Перми Пермского края, затопляемых при пропуске Камским гидроузлом паводков расчетной обеспеченности 1%, тип: Иная зона с особыми условиями использования территории, дата решения: 21.11.2022, номер решения: 239, наименование ОГВ/ОМСУ: Камское бассейновое водное управление Федерального агентства водных ресурсов, источник официального опубликования: не подлежит публикации		
Сведения о том, что земельный участок расположен в границах особой экономической зоны, территории опережающего развития, зоны территориального развития в Российской Федерации, игорной зоны:	данные отсутствуют		
Сведения о том, что земельный участок расположен в границах особо охраняемой природной территории, Байкальской природной территории и ее экологических зон, лесопарковом зеленом поясе, охотничьего угодья, лесничества:	данные отсутствуют		
Сведения о расположении земельного участка и (или) расположенного на нем объекта недвижимости в границах территории, в отношении которой принято решение о резервировании земель для государственных или муниципальных нужд:	данные отсутствуют		
Сведения о результатах проведения государственного земельного надзора:	данные отсутствуют		
Сведения о расположении земельного участка в границах территории, в отношении которой утвержден проект межевания территории:	данные отсутствуют		
Условный номер земельного участка:	данные отсутствуют		



ДОКУМЕНТ ПОДПИСАН
ЭЛЕКТРОННОЙ ПОДПИСЬЮ

Сертификат: 83997148184797998005552191040001978443

Владелец: ПУБЛИЧНО-ПРАВОВАЯ КОМПАНИЯ

РОСКАДАСТР

Действителен: с 24.12.2025 по 19.03.2027

полное наименование должности

инициалы, фамилия

Земельный участок			
вид объекта недвижимости			
Лист № 4 раздела 1	Всего листов раздела 1: 5	Всего разделов: 5	Всего листов выписки: 11
12.05.2026г. № КУВИ-001/2026-64123866			
Кадастровый номер:		59:01:3210341:31	
Сведения о принятии акта и (или) заключении договора, предусматривающих предоставление в соответствии с земельным законодательством исполнительным органом государственным органом власти или органом местного самоуправления, находящегося в государственной или муниципальной собственности земельного участка для строительства наемного дома социального использования или наемного дома коммерческого использования:	данные отсутствуют		
Сведения о том, что земельный участок или земельные участки образованы на основании решения об изъятии земельного участка и (или) расположенного на нем объекта недвижимости для государственных или муниципальных нужд:	данные отсутствуют		
Сведения о том, что земельный участок образован из земель или земельного участка, государственная собственность на которые не разграничена:	данные отсутствуют		
Сведения о наличии земельного спора о местоположении границ земельных участков:	данные отсутствуют		
Статус записи об объекте недвижимости:	Сведения об объекте недвижимости имеют статус "актуальные, ранее учтенные"		
Особые отметки:	Сведения об ограничениях права на объект недвижимости, обременениях данного объекта, не зарегистрированных в реестре прав, ограничений прав и обременений недвижимого имущества: вид ограничения (обременения): ограничения прав на земельный участок, предусмотренные статьей 56 Земельного кодекса Российской Федерации; срок действия: с 27.04.2015; реквизиты документа-основания: постановление "Об утверждении Федеральных правил использования воздушного пространства Российской Федерации" от 11.03.2010 № 138 выдан: Правительство Российской Федерации. вид ограничения (обременения): ограничения прав на земельный участок, предусмотренные статьей 56 Земельного кодекса Российской Федерации; срок действия: с 10.01.2019; реквизиты документа-основания: постановление Главного государственного санитарного врача РФ "О введении в действие санитарных правил и норм "Зоны санитарной охраны источников водоснабжения и водопроводов питьевого назначения. СанПиН 2.1.4.1110-02" от 14.03.2002 № 10 выдан: Главный государственный врач Российской Федерации; приказ об утверждении проекта зон санитарной охраны поверхностного водозабора на Воткинском водохранилище на р. Кама АО "ПЗ "Машиностроитель" от 15.05.2018 № СЭД-30-01-02-629. вид ограничения (обременения): ограничения прав на земельный участок, предусмотренные статьей 56 Земельного кодекса Российской Федерации;		



ДОКУМЕНТ ПОДПИСАН
ЭЛЕКТРОННОЙ ПОДПИСЬЮ

Сертификат: 83997148184797998005552191040001978443

Владелец: ПУБЛИЧНО-ПРАВОВАЯ КОМПАНИЯ

РОСКАДАСТР

Действителен: с 24.12.2025 по 19.03.2027

полное наименование должности

инициалы, фамилия

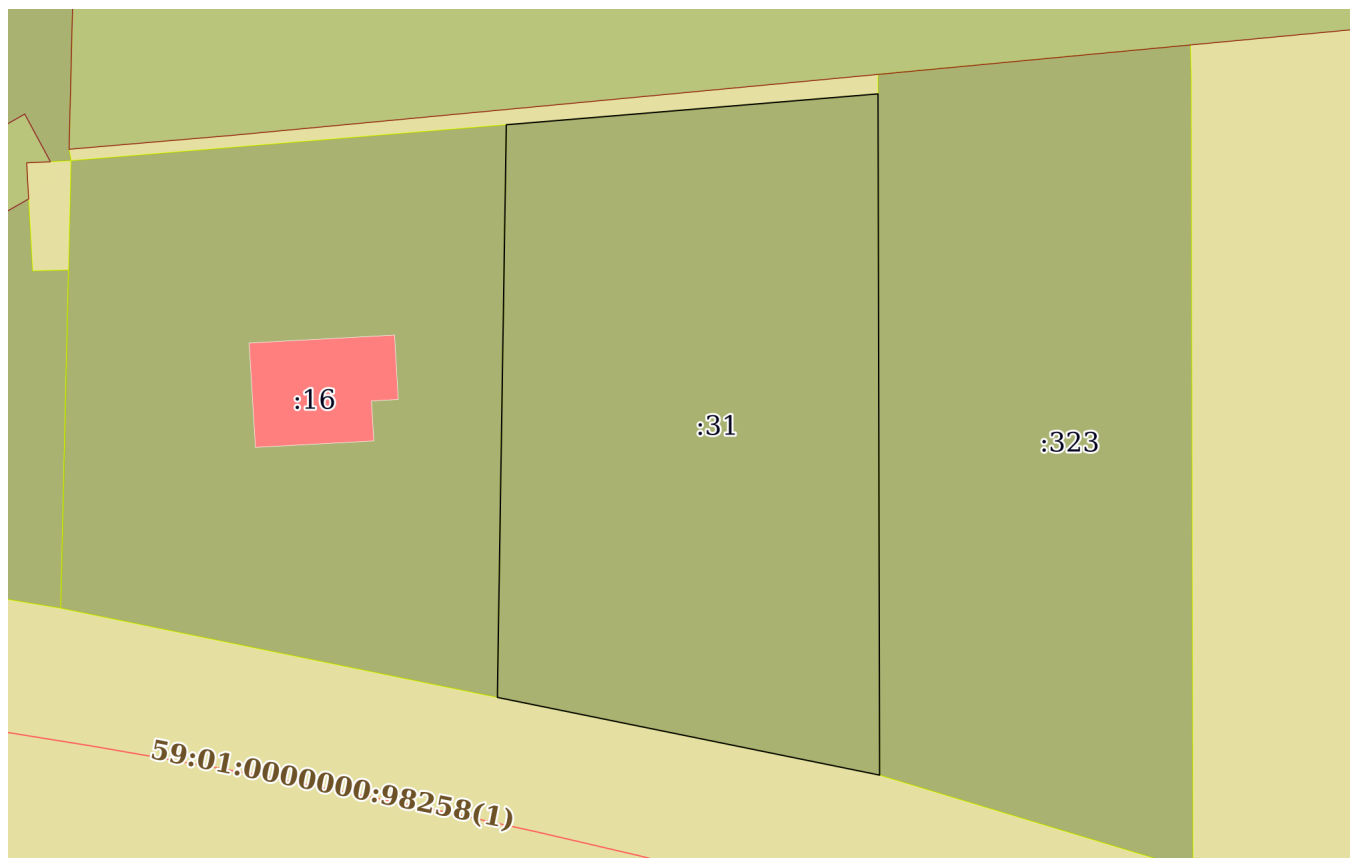
Земельный участок			
вид объекта недвижимости			
Лист № 5 раздела 1	Всего листов раздела 1: 5	Всего разделов: 5	Всего листов выписки: 11
12.05.2026г. № КУВИ-001/2026-64123866			
Кадастровый номер:		59:01:3210341:31	
		<p>срок действия: с 08.02.2019; реквизиты документа-основания: постановление Главного государственного санитарного врача РФ "О введении в действие санитарных правил и норм "Зоны санитарной охраны источников водоснабжения и водопроводов питьевого назначения. СанПиН 2.1.4.1110-02" от 14.03.2002 № 10 выдан: Главный государственный врач Российской Федерации; приказ об утверждении проекта зон санитарной охраны поверхностного водозабора на Воткинском водохранилище на р. Кама АО "ПЗ "Машиностроитель" от 15.05.2018 № СЭД-30-01-02-629. вид ограничения (обременения): ограничения прав на земельный участок, предусмотренные статьей 56 Земельного кодекса Российской Федерации; срок действия: с 12.10.2023; реквизиты документа-основания: приказ Об установлении границ зон затопления на территориях, прилегающих к зарегулированной р. Кама (Воткинскому водохранилищу) в нижнем бьефе Камского гидроузла в г. Перми Пермского края, затапливаемых при пропуске Камским гидроузлом паводков расчетной обеспеченности 1% от 21.11.2022 № 239 выдан: Камское бассейновое водное управление Федерального агентства водных ресурсов. Сведения, необходимые для заполнения разделов: 2 - Сведения о зарегистрированных правах; 4 - Сведения о частях земельного участка, отсутствуют.</p>	
Получатель выписки:		Департамент земельных отношений администрации города Перми	

полное наименование должности	 <p>ДОКУМЕНТ ПОДПИСАН ЭЛЕКТРОННОЙ ПОДПИСЬЮ</p> <p>Сертификат: 83997148184797998005552191040001978443 Владелец: ПУБЛИЧНО-ПРАВОВАЯ КОМПАНИЯ РОСКАДАСТР Действителен: с 24.12.2025 по 19.03.2027</p>	инициалы, фамилия
-------------------------------	--	-------------------

Выписка из Единого государственного реестра недвижимости об объекте недвижимости
Описание местоположения земельного участка

Земельный участок			
вид объекта недвижимости			
Лист № 1 раздела 3	Всего листов раздела 3: 1	Всего разделов: 5	Всего листов выписки: 11
12.05.2026г. № КУВИ-001/2026-64123866			
Кадастровый номер:		59:01:3210341:31	

План (чертеж, схема) земельного участка



Масштаб 1:500

Условные обозначения:

полное наименование должности	инициалы, фамилия	



ДОКУМЕНТ ПОДПИСАН
ЭЛЕКТРОННОЙ ПОДПИСЬЮ

Сертификат: 83997148184797998005552191040001978443
 Владелец: ПУБЛИЧНО-ПРАВОВАЯ КОМПАНИЯ
 РОСКАДАСТР
 Действителен: с 24.12.2025 по 19.03.2027

Выписка из Единого государственного реестра недвижимости об объекте недвижимости

Описание местоположения земельного участка

Земельный участок			
вид объекта недвижимости			
Лист № 1 раздела 3.1	Всего листов раздела 3.1: 1	Всего разделов: 5	Всего листов выписки: 11
12.05.2026г. № КУВИ-001/2026-64123866			
Кадастровый номер:		59:01:3210341:31	

Описание местоположения границ земельного участка							
№ п/п	Номер точки		Дирекционный угол	Горизонтальное проложение, м	Описание закрепления на местности	Кадастровые номера смежных участков	Сведения об адресах правообладателей смежных земельных участков
	начальная	конечная					
1	2	3	4	5	6	7	8
1	1.1.1	1.1.2	85°15.0'	25	данные отсутствуют	данные отсутствуют	данные отсутствуют
2	1.1.2	1.1.3	179°51.7'	45.67	данные отсутствуют	59:01:3210341:323	данные отсутствуют
3	1.1.3	1.1.4	281°29.7'	26.14	данные отсутствуют	данные отсутствуют	данные отсутствуют
4	1.1.4	1.1.1	0°53.7'	38.39	данные отсутствуют	59:01:3210341:16	614531, край. Пермский, р-н. Пермский, п. Горный (Двуреченское с/п), ул. Конников, д. 10, кв. 53



ДОКУМЕНТ ПОДПИСАН
ЭЛЕКТРОННОЙ ПОДПИСЬЮ

Сертификат: 83997148184797998005552191040001978443
Владелец: ПУБЛИЧНО-ПРАВОВАЯ КОМПАНИЯ
РОСКАДАСТР
Действителен: с 24.12.2025 по 19.03.2027

полное наименование должности

инициалы, фамилия

Выписка из Единого государственного реестра недвижимости об объекте недвижимости

Описание местоположения земельного участка

Земельный участок			
вид объекта недвижимости			
Лист № 1 раздела 3.2	Всего листов раздела 3.2: 1	Всего разделов: 5	Всего листов выписки: 11
12.05.2026г. № КУВИ-001/2026-64123866			
Кадастровый номер:		59:01:3210341:31	

Сведения о характерных точках границы земельного участка				
Система координат МСК-59, зона 2				
Номер точки	Координаты, м		Описание закрепления на местности	Средняя квадратичная погрешность определения координат характерных точек границ земельного участка, м
	X	Y		
1	2	3	4	5
1	526952.82	2236315.86	-	0.1
2	526914.43	2236315.26	-	0.1
3	526909.22	2236340.88	-	0.1
4	526954.89	2236340.77	-	0.1
1	526952.82	2236315.86	-	0.1

полное наименование должности	инициалы, фамилия
-------------------------------	-------------------



ДОКУМЕНТ ПОДПИСАН
ЭЛЕКТРОННОЙ ПОДПИСЬЮ

Сертификат: 83997148184797998005552191040001978443

Владелец: ПУБЛИЧНО-ПРАВОВАЯ КОМПАНИЯ

РОСКАДАСТР

Действителен: с 24.12.2025 по 19.03.2027

Выписка из Единого государственного реестра недвижимости об объекте недвижимости
Сведения о частях земельного участка

Земельный участок			
вид объекта недвижимости			
Лист № 1 раздела 4.1	Всего листов раздела 4.1: 3	Всего разделов: 5	Всего листов выписки: 11
12.05.2026г. № КУВИ-001/2026-64123866			
Кадастровый номер:		59:01:3210341:31	

Учетный номер части	Площадь, м2	Содержание ограничения в использовании или ограничения права на объект недвижимости или обременения объекта недвижимости
1	2	3
	Весь	<p>вид ограничения (обременения): ограничения прав на земельный участок, предусмотренные статьей 56 Земельного кодекса Российской Федерации;</p> <p>Срок действия: не установлен;</p> <p>реквизиты документа-основания: постановление "Об утверждении Федеральных правил использования воздушного пространства Российской Федерации" от 11.03.2010 № 138 выдан: Правительство Российской Федерации;</p> <p>Содержание ограничения (обременения): Постановление Правительства РФ от 11.03.2010 N 138 "Об утверждении Федеральных правил использования воздушного пространства Российской Федерации": "Запрещается размещать в полосах воздушных подходов на удалении до 30 км, а вне полос воздушных подходов - до 15 км от контрольной точки аэродрома объекты выбросов (размещения) отходов, животноводческие фермы, скотобойни и другие объекты, способствующие привлечению и массовому скоплению птиц.";</p> <p>Реестровый номер границы: 59:32-6.553;</p> <p>Вид зоны по документу: Зона с особыми условиями использования - Приаэродромная территория аэродрома аэропорта Большое Савино; Тип зоны: Охранная зона транспорта</p>
	Весь	<p>вид ограничения (обременения): ограничения прав на земельный участок, предусмотренные статьей 56 Земельного кодекса Российской Федерации;</p> <p>Срок действия: не установлен;</p> <p>реквизиты документа-основания: постановление Главного государственного санитарного врача РФ "О введении в действие санитарных правил и норм "Зоны санитарной охраны источников водоснабжения и водопроводов питьевого назначения. СанПиН 2.1.4.1110-02" от 14.03.2002 № 10 выдан: Главный государственный врач Российской Федерации; приказ об утверждении проекта зон санитарной охраны поверхностного водозабора на Воткинском водохранилище на р. Кама АО "ПЗ "Машиностроитель" от 15.05.2018 № СЭД-30-01-02-629;</p> <p>Содержание ограничения (обременения): Ограничения в использовании объектов недвижимости в границах зоны санитарной охраны установлены в соответствии с постановлением Главного государственного санитарного врача РФ от 14.03.2002 N 10</p>

полное наименование должности	 <p>ДОКУМЕНТ ПОДПИСАН ЭЛЕКТРОННОЙ ПОДПИСЬЮ</p> <p>Сертификат: 83997148184797998005552191040001978443</p> <p>Владелец: ПУБЛИЧНО-ПРАВОВАЯ КОМПАНИЯ РОСКАДАСТР</p> <p>Действителен: с 24.12.2025 по 19.03.2027</p>	инициалы, фамилия
-------------------------------	--	-------------------

Земельный участок			
вид объекта недвижимости			
Лист № 2 раздела 4.1	Всего листов раздела 4.1: 3	Всего разделов: 5	Всего листов выписки: 11
12.05.2026г. № КУВИ-001/2026-64123866			
Кадастровый номер:		59:01:3210341:31	
		<p>"О введении в действие Санитарных правил и норм "Зоны санитарной охраны источников водоснабжения и водопроводов питьевого назначения. СанПиН 2.1.4.1110-02": Не производятся рубки леса главного пользования и реконструкции, а также закрепление за лесозаготовительными предприятиями древесины на корню и лесосечного фонда долгосрочного пользования. Допускаются только рубки ухода и санитарные рубки леса. Запрещение расположения стойбищ и выпаса скота, а также всякое другое использование водоема и земельных участков, лесных угодий в пределах прибрежной полосы шириной не менее 500 м, которое может привести к ухудшению качества или уменьшению количества воды источника водоснабжения.;</p> <p>Реестровый номер границы: 59:01-6.5825;</p> <p>Вид объекта реестра границ: Зона с особыми условиями использования территории;</p> <p>Вид зоны по документу: Второй пояс зоны санитарной охраны поверхностного водозабора АО "Пермский завод "Машиностроитель"; Тип зоны: Зона санитарной охраны источников водоснабжения и водопроводов питьевого назначения</p>	
Весь		<p>вид ограничения (обременения): ограничения прав на земельный участок, предусмотренные статьей 56 Земельного кодекса Российской Федерации;</p> <p>Срок действия: не установлен;</p> <p>реквизиты документа-основания: постановление Главного государственного санитарного врача РФ "О введении в действие санитарных правил и норм "Зоны санитарной охраны источников водоснабжения и водопроводов питьевого назначения. СанПиН 2.1.4.1110-02" от 14.03.2002 № 10 выдан: Главный государственный врач Российской Федерации; приказ об утверждении проекта зон санитарной охраны поверхностного водозабора на Воткинском водохранилище на р. Кама АО "ПЗ "Машиностроитель" от 15.05.2018 № СЭД-30-01-02-629;</p> <p>Содержание ограничения (обременения): Выявление, тампонирование или восстановление всех старых, бездействующих, дефектных или неправильно эксплуатируемых скважин, представляющих опасность в части возможности загрязнения водоносных горизонтов. Запрещение закачки отработанных вод в подземные горизонты, подземного складирования твердых отходов и разработки недр земли. Запрещение размещения складов горюче-смазочных материалов, ядохимикатов и минеральных удобрений, накопителей промстоков, шламохранилищ и других объектов, обуславливающих опасность химического загрязнения подземных вод.;</p> <p>Реестровый номер границы: 59:01-6.5841;</p> <p>Вид объекта реестра границ: Зона с особыми условиями использования территории;</p> <p>Вид зоны по документу: Третий пояс зоны санитарной охраны поверхностного водозабора АО "Пермский завод "Машиностроитель"; Тип зоны: Зона санитарной охраны источников водоснабжения и водопроводов питьевого назначения</p>	
Весь		<p>вид ограничения (обременения): ограничения прав на земельный участок, предусмотренные статьей 56 Земельного кодекса</p>	



ДОКУМЕНТ ПОДПИСАН
ЭЛЕКТРОННОЙ ПОДПИСЬЮ

Сертификат: 83997148184797998005552191040001978443
Владелец: ПУБЛИЧНО-ПРАВОВАЯ КОМПАНИЯ
РОСКАДАСТР
Действителен: с 24.12.2025 по 19.03.2027

полное наименование должности

инициалы, фамилия

Земельный участок			
вид объекта недвижимости			
Лист № 3 раздела 4.1	Всего листов раздела 4.1: 3	Всего разделов: 5	Всего листов выписки: 11
12.05.2026г. № КУВИ-001/2026-64123866			
Кадастровый номер:		59:01:3210341:31	
		<p>Российской Федерации;</p> <p>Срок действия: не установлен;</p> <p>реквизиты документа-основания: приказ Об установлении границ зон затопления на территориях, прилегающих к зарегулированной р. Кама (Воткинскому водохранилищу) в нижнем бьефе Камского гидроузла в г. Перми Пермского края, затопляемых при пропуске Камским гидроузлом паводков расчетной обеспеченности 1% от 21.11.2022 № 239 выдан: Камское бассейновое водное управление Федерального агентства водных ресурсов;</p> <p>Содержание ограничения (обременения): В соответствии с ст. 67.1 п.6 Водного кодекса Российской Федерации" от 03.06.2006 N 74-ФЗ: В границах зон затопления, подтопления, в соответствии с законодательством Российской Федерации о градостроительной деятельности отнесенных к зонам с особыми условиями использования территорий, запрещаются: 1) строительство объектов капитального строительства, не обеспеченных сооружениями и (или) методами инженерной защиты территорий и объектов от негативного воздействия вод; 2) использование сточных вод в целях повышения почвенного плодородия; 3) размещение кладбищ, скотомогильников, объектов размещения отходов производства и потребления, химических, взрывчатых, токсичных, отравляющих веществ, пунктов хранения и захоронения радиоактивных отходов; 4) осуществление авиационных мер по борьбе с вредными организмами. Зона устанавливается бессрочно. ;</p> <p>Реестровый номер границы: 59:00-6.2017;</p> <p>Вид объекта реестра границ: Зона с особыми условиями использования территории;</p> <p>Вид зоны по документу: Зона затопления территорий, прилегающих к зарегулированной р. Кама (Воткинскому водохранилищу) в нижнем бьефе Камского гидроузла в г. Перми Пермского края, затопляемых при пропуске Камским гидроузлом паводков расчетной обеспеченности 1%; Тип зоны: Иная зона с особыми условиями использования территории</p>	

	 <p>ДОКУМЕНТ ПОДПИСАН ЭЛЕКТРОННОЙ ПОДПИСЬЮ</p> <p>Сертификат: 83997148184797998005552191040001978443</p> <p>Владелец: ПУБЛИЧНО-ПРАВОВАЯ КОМПАНИЯ РОСКАДАСТР</p> <p>Действителен: с 24.12.2025 по 19.03.2027</p>	
полное наименование должности		инициалы, фамилия

**Департамент градостроительства и архитектуры
администрации города Перми**

**Справка из информационной системы по
градостроительным условиям участка,
расположенного в Орджоникидзевском районе г.
Перми, общей площадью 1062 кв.м**

**Сведения из ИСОГД г. Перми
№679054
г. Пермь**

Сформирована 12.05.2026

г. Пермь

Градсправка №679054

Раздел III. Документы территориального планирования муниципальных образований

Функциональное зонирование

Код зоны	Наименование зоны	Иерархия	Утверждающий документ	Площадь пересечения, кв.м.
131	Территории, занятые преимущественно промышленными и инфраструктурными объектами, специализированными территориями	100 - Зоны территорий смешанного назначения застроенных и незастроенных, планируемых к реновации и (или) размещению новой застройки на земельных участках, свободных от застройки 130 - Зона развития территорий с сохранением преобладающих параметров	Решение Пермской городской Думы №205 от 17.12.2010 " Об утверждении Генерального плана города Перми"	1062

Планировочный район

Индекс	Наименование	Площадь пересечения, кв.м.
--------	--------------	----------------------------

Сведения в ИСОГД отсутствуют

Раздел IV. Нормативы градостроительного проектирования

Приказ Министерства по управлению имуществом и градостроительной деятельности Пермского края от 30.12.2021 № 31-02-1-4-2250 "Об утверждении региональных нормативов градостроительного проектирования";

Приказ Министерства по управлению имуществом и градостроительной деятельности Пермского края от 25.02.2021 № 31-02-1-4-247 "Об утверждении региональных нормативов градостроительного проектирования "Планирование и застройка территорий садоводческих и огороднических товариществ в Пермском крае";

Приказ Министерства по управлению имуществом и градостроительной деятельности Пермского края от 25.02.2021 № 31-02-1-4-248 "Об утверждении региональных нормативов градостроительного проектирования "Обеспеченность населения Пермского края объектами пожарной охраны";

Приказ Министерства градостроительства и развития инфраструктуры Пермского края от 12.06.2009 № СЭД-35-07-04-38 "Об утверждении временного регионального норматива градостроительного проектирования "Планировка и застройка городских и сельских поселений Пермского края";

Приказ Министерства по управлению имуществом и градостроительной деятельности Пермского края от 18.03.2021 № 31-02-1-4-357 "Об утверждении региональных нормативов градостроительного проектирования "Расчетные показатели обеспеченности населения Пермского края специализированными образовательными объектами в части подготовки специалистов музыкального профиля";

Приказ Министерства по управлению имуществом и градостроительной деятельности Пермского края от 31.05.2021 № 31-02-1-4-817 "Об утверждении региональных нормативов градостроительного проектирования "Обеспеченность населения Пермского края объектами здравоохранения";

Постановление Администрации города Перми от 29.12.2022 № 1408 "Об утверждении Местных нормативов градостроительного проектирования в городе Перми"

Раздел V. Градостроительное зонирование

Территориальные зоны

Код	Наименование	Утверждающий документ	Площадь пересечения, кв.м.
ПК-4	Зона производственно-коммунальных объектов IV класса вредности	Решение Пермской городской Думы №143 от 26.06.2007 "Об утверждении правил землепользования и застройки города Перми"	1062

Подзоны ПЗЗ

Наименование	Документ	Параметры подзоны	Площадь пересечения, кв.м.	Примечание
Сведения в ИСОГД отсутствуют				

Требования к архитектурно-градостроительному облику

Наименование	Устанавливающий документ	Примечание	Площадь пересечения, кв.м.
Сведения в ИСОГД отсутствуют			

Иные параметры ПЗЗ

Параметр	Значение параметра	Устанавливающий документ	Примечание
Сведения в ИСОГД отсутствуют			

Раздел VI. Правила благоустройства территории

Решение Пермской городской Думы от 15.12.2020 № 277 "Об утверждении Правил благоустройства территории города Перми"

Раздел VII. Планировка территории

Документация по планировке/межеванию территории.

Наименование проекта	Статус проекта	Документ утверждения	Земельные участки по проекту межевания	Сервитуты по проекту	Проезды/проходы по проекту	Зоны планируемого размещения ОКС
Проект межевания Территория под строительство складов и подземные пути по ул. Ново- Гайвинская в Орджоникидзевском р-не г. Перми	Отменен	Постановление администрации города Перми №2643 от 09.11.2005	№6; Статус:Сформирован в рамках проекта межевания; Площадь: 2242,99; №8; Статус:Сформирован в рамках проекта межевания; Площадь: 34247,47;			

Разработка документации о планировке территорий

Документ	Разработчик	Примечание
----------	-------------	------------

Сведения в ИСОГД отсутствуют

Сервитуты

Реестровый (учетный) номер ЕГРН	Вид сервитута	Устанавливающий документ	Цель установления
---------------------------------	---------------	--------------------------	-------------------

Сведения в ИСОГД отсутствуют

Раздел X. Зоны с особыми условиями использования территории

Санитарно-защитные зоны

Предприятие	Устанавливающий документ	Площадь пересечения, кв.м.	Примечание
Власов К.А.	Постановление администрации города Перми Об утверждении перечней и проектов границ общих и индивидуальных санитарно-защитных зон промышленных предприятий и объектов, расположенных на территории города Перми №2735 от 22.11.2005	1062	
Логич С.В.	Постановление администрации города Перми Об утверждении перечней и проектов границ общих и индивидуальных санитарно-защитных зон промышленных предприятий и объектов, расположенных на территории города Перми №2735 от 22.11.2005	1062	

Зоны с особым условием использования территорий

Наименование	Документ	Сведения ЕГРН	Реестровый (учетный) номер ЕГРН	Дата внесения в ЕГРН	Площадь пересечения, кв.м.	Примечание
Зона затопления территорий, прилегающих к зарегулированной р. Кама (Воткинскому водохранилищу) в нижнем бьефе Камского гидроузла в г. Перми Пермского края, затапливаемых при пропуске Камским гидроузлом паводков расчетной обеспеченности 1%	Приказ Камского бассейнового водного управления Федерального агентства водных ресурсов от 21.11.2022 № 239 "Об установлении границ зон затопления на территориях, прилегающих к зарегулированной р. Кама (Воткинскому водохранилищу) в нижнем бьефе Камского гидроузла в г. Перми Пермского края, затапливаемых при пропуске Камским гидроузлом паводков расчетной обеспеченности 1%"; Ограничения использования объектов недвижимости в соответствии с частью 3 статьи 67.1 Водного кодекса РФ		59:00-6.2017	10.12.2022	1062	
Приаэродромная территория аэродрома аэропорта Большое Савино	Постановление Правительства РФ от 11.03.2010 № 138 "Об утверждении Федеральных правил использования воздушного пространства Российской Федерации"		59:32-6.553	27.04.2015	1062	59.32.2.857 старый номер

Зоны ограничений застройки

Источник	Ограничение застройки	Величина зоны	Документ	Площадь пересечения, кв.м.	Примечание
Сведения в ИСОГД отсутствуют					

Зоны санитарной охраны

Наименование (пояс)	Величина зоны	Документ утверждения	Площадь пересечения, кв.м.	Примечание
Второй пояс зоны санитарной охраны поверхностного водозабора АО "Пермский завод "Машиностроитель"		Приказ Министерства природных ресурсов, лесного хозяйства и экологии Пермского края от 18.05.2018 № СЭД-30-01-02-629 "Об утверждении проекта зон санитарной охраны поверхностного водозабора на Воткинском водохранилище на р. Кама АО "ПЗ "Машиностроитель"; СанПиН 2.1.4.1110-02 "Зоны санитарной охраны источников водоснабжения и водопроводов питьевого назначения"	1062	Реестровый номер ЕГРН - 59:01-6.5825
Третий пояс зоны санитарной охраны поверхностного водозабора АО "Пермский завод "Машиностроитель"		Приказ Министерства природных ресурсов, лесного хозяйства и экологии Пермского края от 18.05.2018 № СЭД-30-01-02-629 "Об утверждении проекта зон санитарной охраны поверхностного водозабора на Воткинском водохранилище на р. Кама АО "ПЗ "Машиностроитель"; СанПиН 2.1.4.1110-02 "Зоны санитарной охраны источников водоснабжения и водопроводов питьевого назначения"	1062	Реестровый номер ЕГРН - 59:01-6.5841

Прочие зоны ограничений

Тип зоны	Описание	Документ	Площадь пересечения, кв.м.
----------	----------	----------	----------------------------

Сведения в ИСОГД отсутствуют

Культурное наследие**Охранные зоны ОКН**

Код	Наименование	Устанавливающий документ	Площадь пересечения, кв.м.
-----	--------------	--------------------------	----------------------------

Сведения в ИСОГД отсутствуют

Объекты культурного наследия

Вид памятника	Наименование ОКН	Площадь пересечения, кв.м.
---------------	------------------	----------------------------

Сведения в ИСОГД отсутствуют

Территории ОКН

Тип	Шифр зоны	ОКН	Адрес (местоположение)	Документ	Площадь пересечения, кв.м.	Примечание
-----	-----------	-----	------------------------	----------	----------------------------	------------

Сведения в ИСОГД отсутствуют

Описание охранных зон объектов культурного наследия

Сведения в ИСОГД отсутствуют

Раздел XII. Резервирование земель и изъятие земельных участков

Сведения о резервировании земель

Кад. № участка	Цель резервирования	Площадь участка, кв.м	Площадь резервирования, кв. м	Документ утверждения	Примечание
----------------	---------------------	-----------------------	-------------------------------	----------------------	------------

Сведения в ИСОГД отсутствуют

Сведения об изъятии земель

Кад. № участка	Цель изъятия	Площадь участка, кв.м	Площадь изъятия, кв. м	Документ утверждения	Примечание
----------------	--------------	-----------------------	------------------------	----------------------	------------

Сведения в ИСОГД отсутствуют

Раздел XIII: Дела о застроенных или подлежащих застройке земельных участках

Адресная справка

Адрес объекта недвижимости	Статус адреса	Документы установления адреса
Земельный участок по адресу г Пермь, Орджоникидзевский р-н, ул Ново-Гайвинская, 976	Постоянный	

Развитие застроенных территорий, комплексное освоение территорий, комплексное развитие территорий, особые экономические зоны, приоритетные инвестиционные проекты

Документ	Номер документа	Дата документа	Тип территории	Примечание
Сведения в ИСОГД отсутствуют				

Сведения в ИСОГД отсутствуют

Сведения о земельных участках

Кадастровый номер	Условный кадастровый номер ДЗО	Кадастр. Площадь ЗУ, кв.м	Вид собственности	Правообладатели	Правоустанавливающие документы	Правоудостоверяющие документы
59:01:3210341:31	10341:23	1062,3200		Зеленкин Алексей Витальевич	Договор аренды земельного участка №051-070 от 09.04.2007 Договор аренды №051-070 от 09.04.2007 Постановление администрации города Перми №271 от 09.03.2006 Распоряжение начальника ДЗО (ГлавАПУ, УРЗО, УЗО, Комитета по зем. ресурсам) №21-01-03-9882 от 17.12.2025 Распоряжение заместителя главы администрации города Перми-начальника ДЗО №01-03-867 от 13.07.2020 Распоряжение заместителя главы администрации города Перми-начальника ДЗО №01-03-867 от 13.07.2020 №271 от 09.03.2006	Договор аренды земельного участка №051-070 от 09.04.2007
59:01:3210341:0016		1000				

Сведения о земельных участках с условно разрешенным видом использования

Кадастровый номер	Площадь ЗУ, кв.м.	Местоположение (адрес)	Заявители	Запрашиваемый УРВИ	Документ о предоставлении
Сведения в ИСОГД отсутствуют					

Сведения в ИСОГД отсутствуют

Сведения о земельных участках с отклонением от предельных параметров разрешенного строительства

Кадастровый номер	Площадь ЗУ, кв.м.	Местоположение (адрес)	Заявители	Запрашиваемое отклонение от параметра	Документ о предоставлении
-------------------	-------------------	------------------------	-----------	---------------------------------------	---------------------------

Сведения в ИСОГД отсутствуют

Сведения о земельных участках формируемых на торги

Год	Документ	Примечание
-----	----------	------------

Сведения в ИСОГД отсутствуют

Разрешения на строительство и реконструкцию

Адрес	Разрешение	Вид разрешения	Основной тип объекта строительства	Кому выдано разрешение	Общие показатели
-------	------------	----------------	------------------------------------	------------------------	------------------

Сведения в ИСОГД отсутствуют

Разрешения на ввод в эксплуатацию

Адрес	Разрешение на ввод	Вид разрешения	Тип объекта	Кому выдано разрешение	Разрешение на строительство
-------	--------------------	----------------	-------------	------------------------	-----------------------------

Сведения в ИСОГД отсутствуют

Согласование архитектурно-градостроительного облика

Наименование объекта	Состояние	Документ согласования	Примечание
----------------------	-----------	-----------------------	------------

Сведения в ИСОГД отсутствуют

ГПЗУ

ГПЗУ	Статус	Документ утверждения/ Документ отмены	Землепользователи	Назначение по ГПЗУ	Площадь по ГПЗУ	Параметры строительства
RU90303000191115 от 26.08.2019 по адресу Орджоникидзевский р-н, ул Ново-Гайвинская, 976	Действующий	от 26.08.2019	Департамент градостроительства и архитектуры администрации г. Перми		1062,3200	Предел. кол-во этажей: определяется проектом Пределная высота зданий: определяется проектом Макс. % застройки: определяется проектом
РФ-59-2-03-0-00-2025-3077-0 от 17.12.2025	Действующий	от 17.12.2025			1062,3200	Предел. кол-во этажей: - Пределная высота зданий: - Макс. % застройки: -

РФ-59-2-03-0-00-2024-0368-0 от 28.02.2024	Действующий	от 28.02.2024			1000	Предел. кол-во этажей: - Предельная высота зданий: - Макс. % застройки: -
---	-------------	---------------	--	--	------	---

Сведения о договорах по земельным участкам

Кадастровый номер	Адрес	Площадь ЗУ, кв.м	Договор	Цель использования ЗУ	Контрагенты	Срок действия	Дата архивации	Состояние на 11.05.2026
-------------------	-------	------------------	---------	-----------------------	-------------	---------------	----------------	-------------------------

Сведения в ИСОГД отсутствуют

Судебные дела

№ дела в суде	Учреждение юстиции	Истец	Ответчик	Адрес	Описание адреса	Примечание
---------------	--------------------	-------	----------	-------	-----------------	------------

Сведения в ИСОГД отсутствуют

Раздел XV. Особо охраняемые природные территории

Особо охраняемые природные территории

Наименование	Документы	Площадь пересечения, кв.м.
--------------	-----------	----------------------------

Сведения в ИСОГД отсутствуют

Раздел XVI. Лесничества

Лесничества

Описание	Документ	Площадь пересечения, кв.м.
----------	----------	----------------------------

Сведения в ИСОГД отсутствуют

Территориальные зоны ПЗЗ**ПК-4 Зона производственно-коммунальных объектов IV класса вредности****Основные виды использования**

легкая промышленность (6.3)
 фармацевтическая промышленность (6.3.1)
 пищевая промышленность (6.4)
 нефтехимическая промышленность (6.5)
 строительная промышленность (6.6)
 целлюлозно-бумажная промышленность (6.11)
 склады (6.9)
 складские площадки (6.9.1)
 деловое управление (4.1)
 связь (6.8)
 среднее и высшее профессиональное образование (3.5.2)
 обеспечение научной деятельности (3.9)
 питомники (1.17)
 приюты для животных (3.10.2)
 бытовое обслуживание (3.3)
 магазины (4.4)
 общественное питание (4.6)
 служебные гаражи (4.9)
 хранение автотранспорта (2.7.1)
 автомобильные мойки (4.9.1.3)
 ремонт автомобилей (4.9.1.4)
 обеспечение внутреннего правопорядка (8.3)
 заправка транспортных средств (4.9.1.1)
 коммунальное обслуживание (3.1)
 водный транспорт (7.3)
 гидротехнические сооружения (11.3)

Вспомогательные виды использования

зеленые насаждения
 амбулаторно-поликлиническое обслуживание (3.4.1)
 спорт (5.1)
 религиозное использование (3.7)
 объекты наружного противопожарного водоснабжения (пожарные резервуары, водоемы)

Условно разрешенные виды использования

антенны сотовой, радиорелейной, спутниковой связи, телевизионные башни
 хранение и переработка сельскохозяйственной продукции (1.15)
 спорт (5.1)

Предельные параметры разрешенного использования земельных участков и объектов капитального строительства

№	Наименование	Значение	Примечание
ПК-4 Зона производственно-коммунальных объектов IV класса вредности			
1	В случае если в границах территориальной зоны предусматривается осуществление деятельности по комплексному развитию территории, расчет показателей минимально допустимого уровня обеспеченности территории объектами коммунальной, транспортной, социальной инфраструктур и расчет показателей максимально допустимого уровня территориальной доступности указанных объектов для населения осуществляются в соответствии с утвержденными нормативами градостроительного проектирования		

Предельные параметры разрешенного использования земельных участков и объектов капитального строительства

№	Наименование	Значение	Примечание
2	Максимальный выступ за красную линию нависающих частей здания наземных уровней, выступающих из плоскости наружной стены фасада здания на высоте не менее 4,5 м над территорией общего пользования, составляет не более 1,2 м от красной линии. В случаях когда линия регулирования застройки отличается от красной линии, указанный выступ может быть произведен за линию регулирования застройки		
3	Максимальный класс опасности (в соответствии с санитарно-эпидемиологическими правилами) объектов капитального строительства, размещаемых на земельных участках	IV	
4	Максимальный размер земельного участка для всех видов разрешенного использования земельных участков, за исключением случаев, установленных настоящей статьей	10000000 кв.м	
5	Минимальный отступ от границ земельного участка до места допустимого размещения зданий, строений	0 м;	
6	Минимальный размер земельного участка для всех видов разрешенного использования земельных участков, за исключением случаев, установленных настоящей статьей	1 кв.м;	
7	Минимальный размер земельного участка для стоянок автотранспорта	300 кв.м;	

Требования к архитектурно-градостроительному облику

№	Наименование требования	Требование
---	-------------------------	------------

Сведения в ИСОГД отсутствуют

Охранные зоны объектов культурного наследия

Сведения в ИСОГД отсутствуют

Описание Функциональных зон

Индексы и наименование функциональных зон	Описание назначения функциональных зон, в том числе описание ограничений и запретов, которые следует учитывать при подготовке предложений в отношении градостроительных регламентов
100 - Зоны территорий смешанного назначения застроенных и незастроенных, планируемых к реновации и (или) размещению новой застройки на земельных участках, свободных от застройки	
130 - Зона развития территорий с сохранением преобладающих параметров	Функциональная зона данного вида представлена территориями, фактическое использование которых характеризуется тем, что более 50 % их занято одним видом использования – преобладающей функцией.
131 - Территории, занятые преимущественно промышленными и инфраструктурными объектами, специализированными территориями	<p>Развитие территорий, занятых преимущественно промышленными и инфраструктурными объектами, специализированными территориями, определяется сохранением существующих видов использования, реконструкцией существующих зданий с полной их заменой, новым строительством объектов капитального строительства и сооружений, обеспечивающих соответствующие технологические процессы и функционирование объектов и комплексов.</p> <p>Территории, занятые преимущественно промышленными и инфраструктурными объектами, исключают расположение застройки жилого назначения, кроме объектов недвижимости специализированного жилого назначения, и предназначены для преимущественного размещения объектов I, II и III классов вредности, имеющих санитарно-защитные зоны от 300 до 1000 метров, – объектов, деятельность в которых связана с высоким уровнем шума, загрязнения, интенсивным движением большегрузного, в том числе железнодорожного, транспорта, мусороперерабатывающих объектов. Зоны обеспечивают возможность размещения объектов системы коммунальной инфраструктуры, технических и транспортных сооружений (источники водоснабжения, очистные сооружения, электростанции, сооружения и коммуникации железнодорожного транспорта, дорожно-транспортные сооружения, иные сооружения). Допускается осуществление видов деятельности при условии соответствия техническим регламентам, определяемым особыми условиям использования данных территорий: связанных с выращиванием в закрытых условиях, переработкой и хранением сельхозпродукции; общественно-деловых видов деятельности; других видов деятельности, предполагаемых функциональными зонами незастраиваемых территорий, незастроенных и не планируемых (не подлежащих) к застройке.</p>

Координаты пересечений участка с зонами ограничений

Санитарно-защитные зоны		
Санитарно-защитная зона Власов К.А.		
Обозначение (номер) характерной точки	Перечень координат характерных точек в системе координат, используемой для ведения Единого государственного реестра недвижимости	
	X	Y
1	526952,81	2236315,83
2	526954,88	2236340,73
3	526909,21	2236340,85
4	526914,43	2236315,23
5	526952,81	2236315,83
Санитарно-защитная зона Логич С.В.		
Обозначение (номер) характерной точки	Перечень координат характерных точек в системе координат, используемой для ведения Единого государственного реестра недвижимости	
	X	Y
1	526952,81	2236315,83
2	526954,88	2236340,73
3	526909,21	2236340,85
4	526914,43	2236315,23
5	526952,81	2236315,83
Зоны с особым условием использования территорий		
Приаэродромная территория аэродрома аэропорта Большое Савино, 59:32-6.553		
Обозначение (номер) характерной точки	Перечень координат характерных точек в системе координат, используемой для ведения Единого государственного реестра недвижимости	
	X	Y
1	526952,81	2236315,83
2	526954,88	2236340,73
3	526909,21	2236340,85
4	526914,43	2236315,23
5	526952,81	2236315,83
Зона затопления территорий, прилегающих к зарегулированной р. Кама (Воткинскому водохранилищу) в нижнем бьефе Камского гидроузла в г. Перми Пермского края, затапливаемых при пропуске Камским гидроузлом паводков расчетной обеспеченности 1%,		
Обозначение (номер) характерной точки	Перечень координат характерных точек в системе координат, используемой для ведения Единого государственного реестра недвижимости	
	X	Y
1	526952,81	2236315,83
2	526954,88	2236340,73
3	526909,21	2236340,85
4	526914,43	2236315,23
5	526952,81	2236315,83

Зоны ограничений застройки		
Сведения в ИСОГД отсутствуют		
Зоны санитарной охраны		
Второй пояс зоны санитарной охраны поверхностного водозабора АО "Пермский завод "Машиностроитель"		
Обозначение (номер) характерной точки	Перечень координат характерных точек в системе координат, используемой для ведения Единого государственного реестра недвижимости	
	X	Y
1	526952,81	2236315,83
2	526954,88	2236340,73
3	526909,21	2236340,85
4	526914,43	2236315,23
5	526952,81	2236315,83
Третий пояс зоны санитарной охраны поверхностного водозабора АО "Пермский завод "Машиностроитель"		
Обозначение (номер) характерной точки	Перечень координат характерных точек в системе координат, используемой для ведения Единого государственного реестра недвижимости	
	X	Y
1	526952,81	2236315,83
2	526954,88	2236340,73
3	526909,21	2236340,85
4	526914,43	2236315,23
5	526952,81	2236315,83
Прочие зоны ограничений		
Сведения в ИСОГД отсутствуют		
Охранные зоны ОКН		
Сведения в ИСОГД отсутствуют		
Объекты культурного наследия		
Сведения в ИСОГД отсутствуют		
Территории ОКН		
Сведения в ИСОГД отсутствуют		

Координаты пересечений участка с ООПТ

Особо охраняемые природные территории

Сведения в ИСОГД отсутствуют

Функциональные зоны



0 10 20 30m

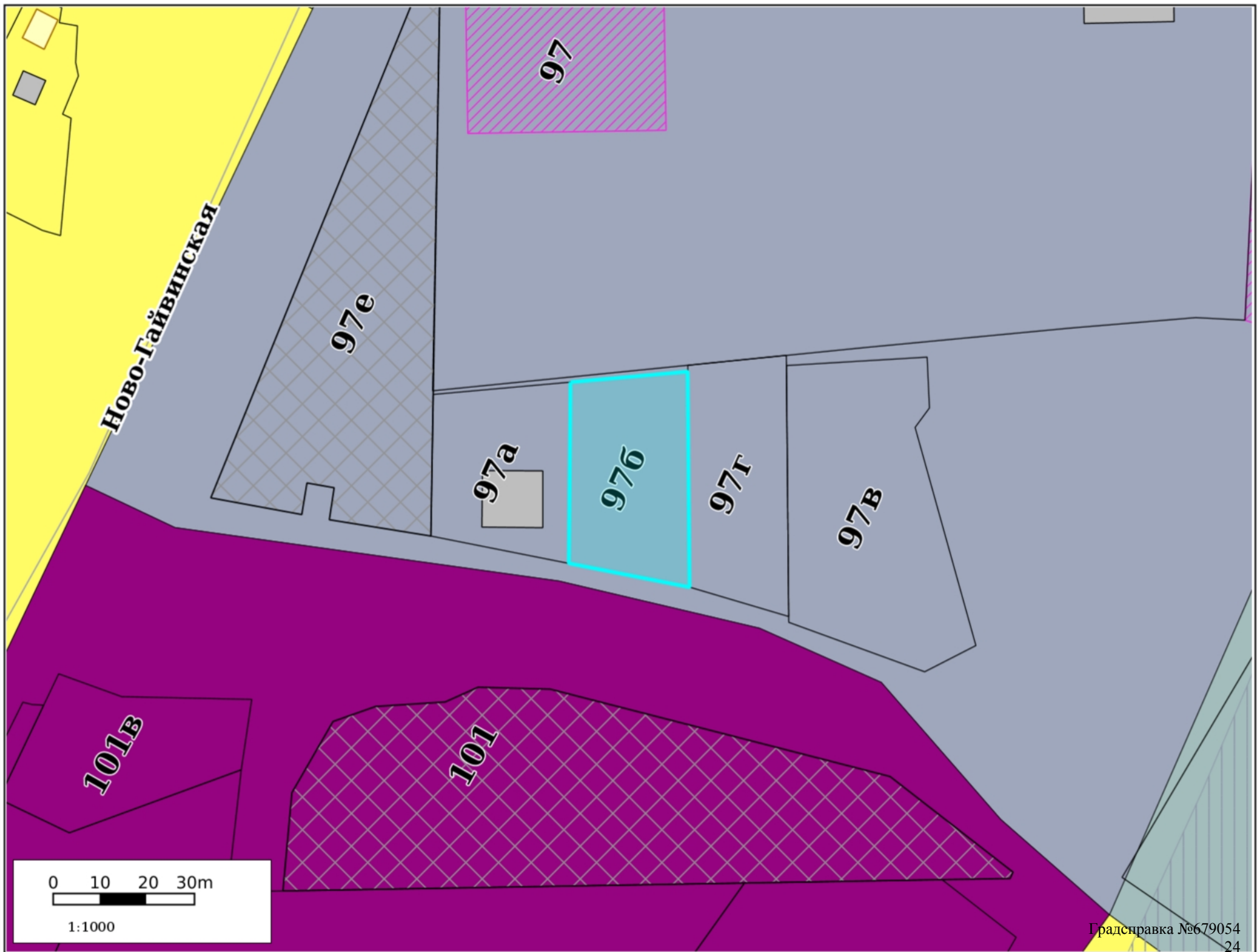
1:1000

Градсправка №679054

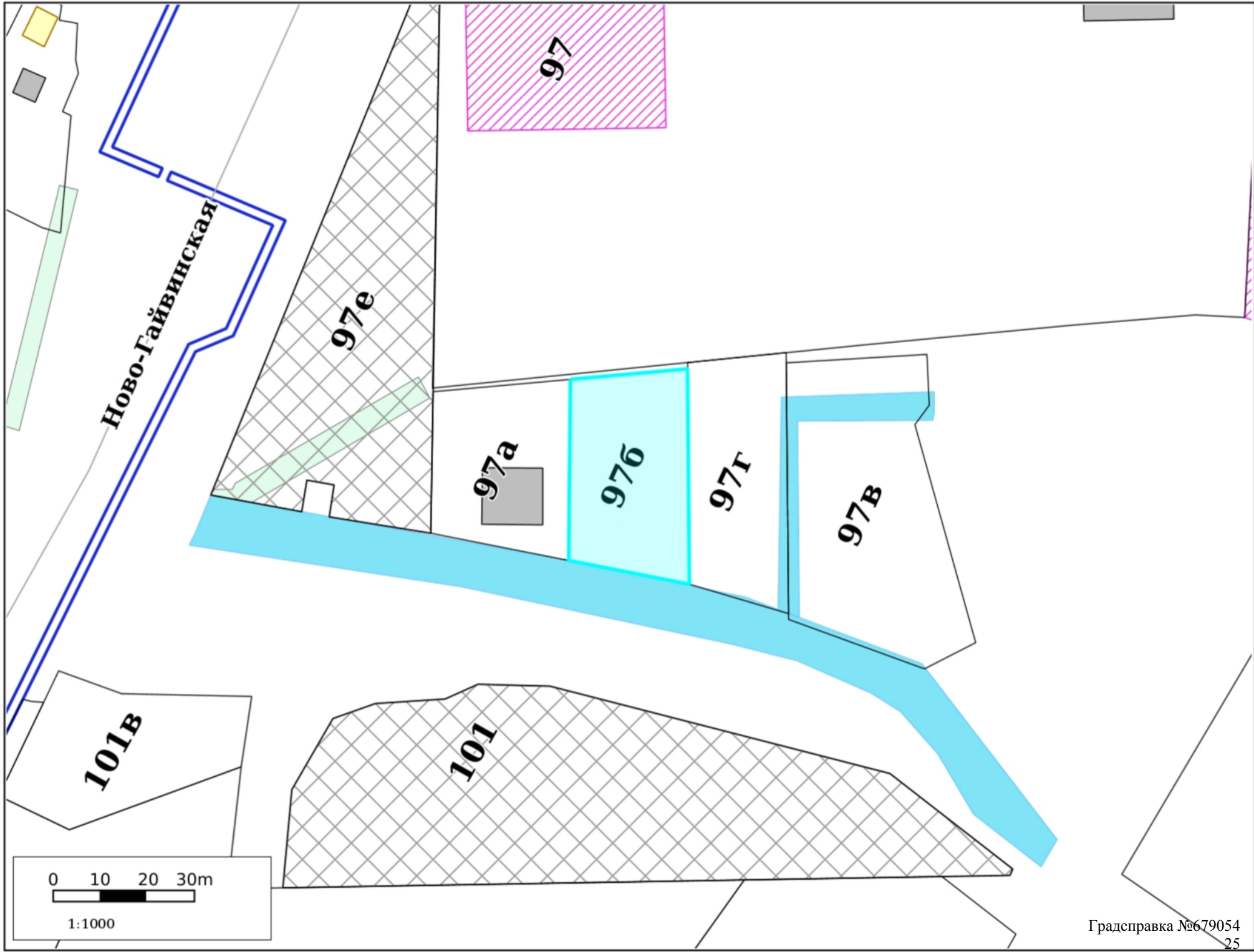
Функциональные зоны дополнительные



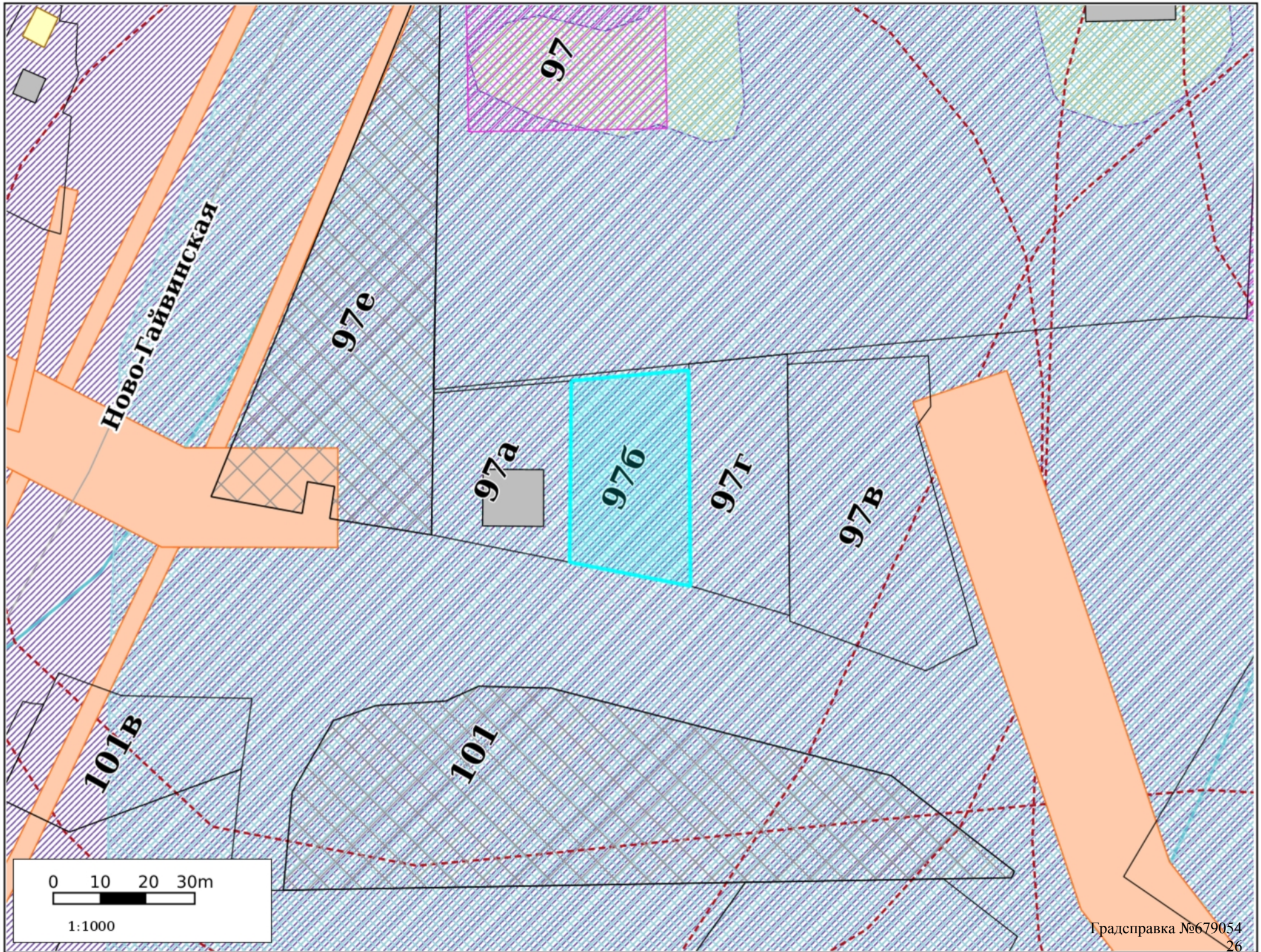
Территориальное зонирование



Планировка территории



Зоны ограничений



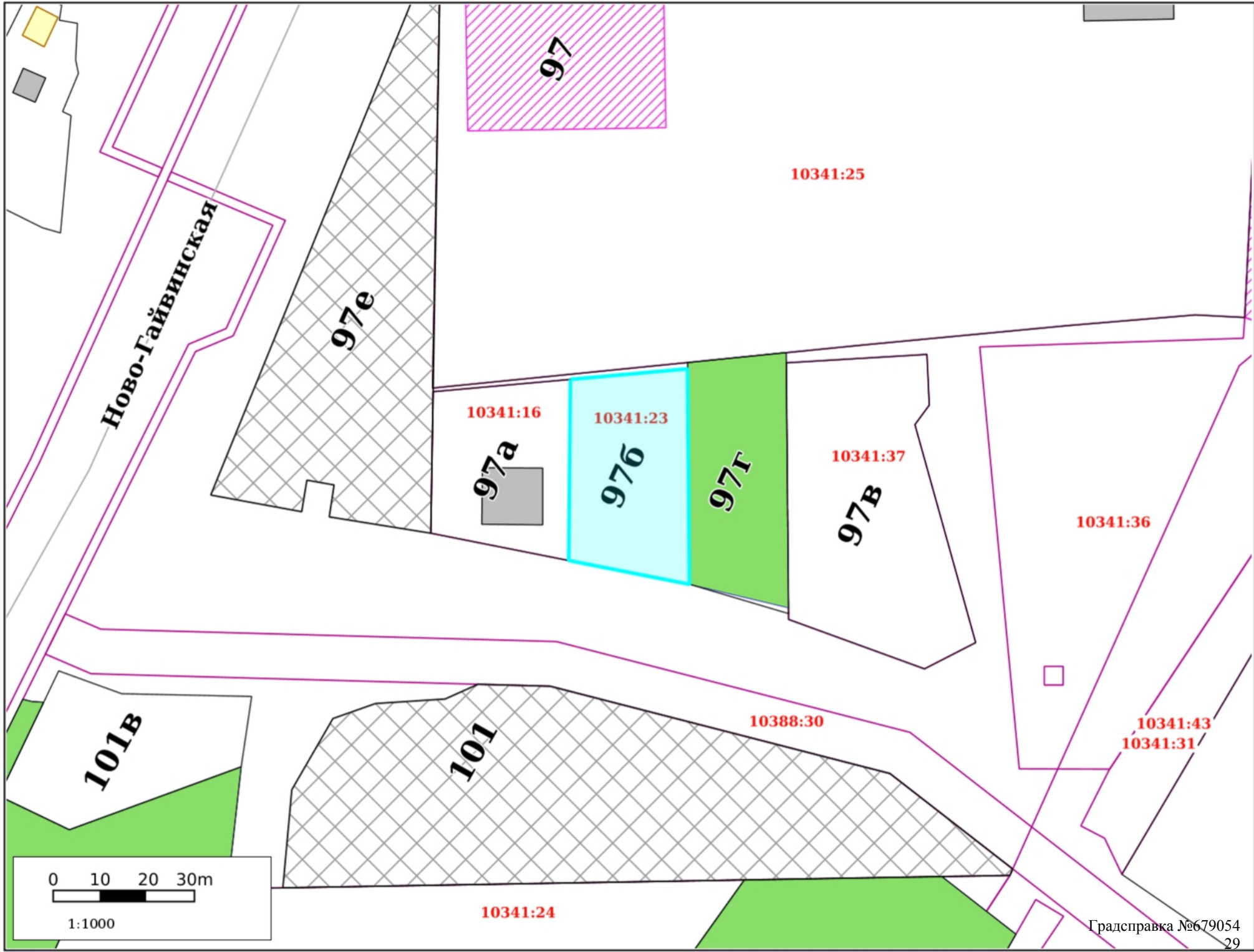
Культурное наследие



Резервирование/изъятие земель



Земельные участки



ГПЗУ

Ново-Гайвинская

97

97e

97a

97б

97г

97в

101в

101

0 10 20 30m

1:1000

Градсправка №679054

30

ООПТ

Ново-Гайвинская

97e

97a

97б

97г

97в

97

101в

101

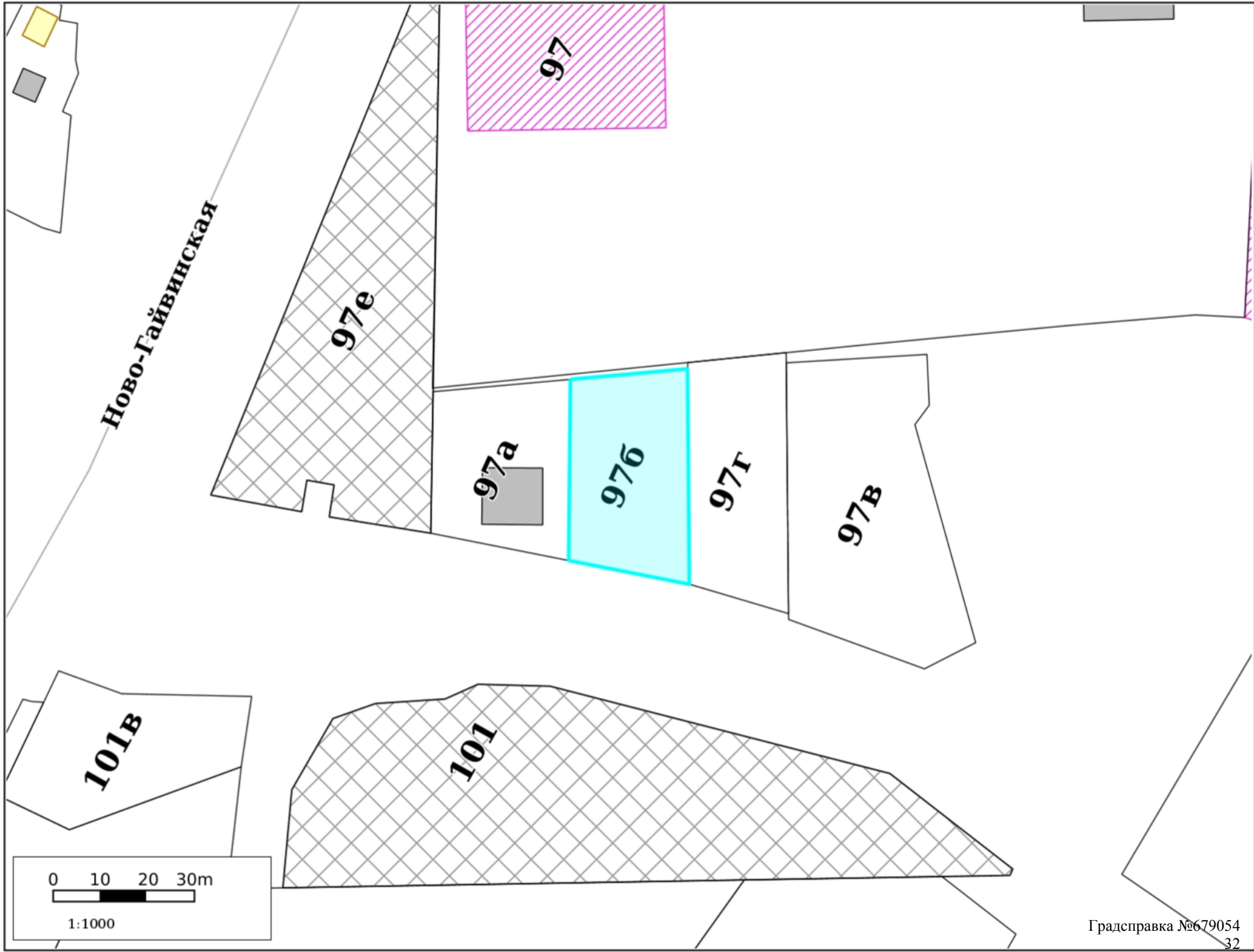
0 10 20 30m

1:1000

Градсправка №679054

Лесничества

Ново-Гайвинская






0 10 20 30m








1:1000

Участок для формирования градсправки







Адресный реестр:

-  Административные районы
-  Границы Пермского городского округа
-  Границы населенных пунктов








































































Здания, строения, сооружения (существующие)

-  Здания и строения
-  Гаражи
-  Коллективные сады
-  Промышленные здания
-  Здания, строения, сооружения (под вопросом)
-  Здания, строения, сооружения (временные)
-  Здания, строения, сооружения (проектируемые)




Существующие территории

-  Территории под комплексом строений
-  Территории ГСК
-  Территории коллективных садов
-  Промышленные территории
-  Проектируемые территории
-  Улицы


Территориальные зоны ПЗЗ:

- | | | |
|--|--|--|
|  ЦС-1 |  Р-6 |  КРТ-9 |
|  ЦС-2 |  Р-Эспланада |  КРТ-10 |
|  ЦС-3 |  ПК-1 |  КРТ-11 |
|  ЦС-4 |  ПК-2 |  КРТ-12 |
|  ЦС-5 |  ПК-3 |  КРТ-13 |
|  ЦС-А |  ПК-4 |  КРТ-14 |
|  ЦС-К |  ПК-5 |  КРТ-15 |
|  Ц-1 |  Ж-1 |  КРТ-16 |
|  Ц-1/1 |  Ж-2 |  КРТ-17 |
|  Ц-2 |  Ж-3 |  КРТ-18 |
|  Ц-3 |  Ж-4 |  КРТ-19 |
|  Ц-4 |  Ж-5 |  КРТ-20 |
|  Ц-5 |  ГЛ |  КРТ-21 |
|  Ц-5/1 |  СХ |  КРТ-22 (Комсомольский) |
|  Ц-6 |  ТОП-1 |  КРТ-22 (Хабаровская) |
|  Ц-СМ |  ТОП-2 |  КРТ-23 |
|  С-1 |  ТОП-ДМР(ЕГОШИХА) |  КРТ-24 |
|  С-2 |  ГРНУ |  КРТ-25 (Авиагородок) |
|  С-3 |  КРТ-1 |  КРТ-25 (Чайковского) |
|  С-4 |  КРТ-2 |  КРТ-26 |
|  Р-1 |  КРТ-3 |  КРТ-27 |
|  Р-2 |  КРТ-4 |  КРТ-28 |
|  Р-3 |  КРТ-5 |  КРТ-29 |
|  Р-4 |  КРТ-6 |  КРТ-30 |


Подзоны ПЗЗ

-  По высоте
-  По коэффициенту плотности застройки
-  Иные параметры ПЗЗ

Требования к архитектурно-градостроительному облику







-  Требования к архитектурно-градостроительному облику

Функциональное зонирование:


-  Планировочный район

300 - Зоны влияния структурообразующих инфраструктурных и природных объектов




310 - Зоны взаимного влияния природных и антропогенных ландшафтов

-  311 - Зоны застройки, ориентированной на природно-рекреационный каркас
-  312 - Зона организации и контроля доступа к элементам природного каркаса
-  313 - Зоны предполагаемого создания элементов природно-рекреационного каркаса
-  314 - Зоны размещения застройки в структуре природно-рекреационного каркаса
-  315 - Зона «Зеленого кольца» Перми
-  316 - Зона «Зеленого пояса» Перми

320 - Зона обслуживания застройки рельсовым транспортом

-  321 - Зона обслуживания застройки трамвайной сетью

200 - Зоны природно-рекреационных территорий


-  210 - Зона природного экологического ландшафта
-  220 - Зона общественной и рекреационной инфраструктуры
-  230 - Зона сельскохозяйственного использования

100 - Зоны территорий смешанного назначения застроенных и незастроенных, планируемых к реновации и (или) размещению новой застройки на земельных участках, свободных от застройки

110 - Зона развития сформировавшейся урбанизированной территории

-  110 - Зона развития сформировавшейся урбанизированной территории

120 - Зона развития территорий с преобразованием преобладающих функций








-  120 - Зона развития территорий с преобразованием преобладающих функций

130 - Зона развития территорий с сохранением преобладающих параметров:





-  131 - Территории, занятые преимущественно промышленными и инфраструктурными объектами, специализированными территориями
-  132 - Территории, занятые преимущественно жилой застройкой, малоэтажными индивидуальными домами
-  133 - Территории, занятые преимущественно многоквартирной типовой жилой застройкой
-  134 - Незастроенные, малоосвоенные территории, предполагающие размещение преимущественно жилой застройки многоквартирными или индивидуальными домами

-  Исследования в области градпроектирования



Планировка территории:

-  Границы проектов межевания/планировки
-  Утвержденные ПДП
-  Разработка документации по планировке территории
-  Развитие застроенных территорий
-  Комплексное освоение территорий
-  Особые экономические зоны
-  Приоритетные инвестиционные проекты (ПИП)






Комплексное развитие территорий

-  Планируемая
-  На согласовании
-  Границы согласованы
-  Принято решение о КРТ




Сервитуты установленные

-  Публичный сервитут
-  Частный сервитут














Земельные участки по ПМ

-  Подлежащие резервированию и изъятию
-  Стоит на ГКУ (на момент разработки проекта межевания)
-  Сформирован в рамках проекта межевания
-  Проезды общего пользования по ПМ
-  Сервитуты для обеспечения проезда, прохода по ПМ




Зоны планируемого размещения ОКС

-  Зона размещения ОКС
-  Озелененные, рекреационные территории
-  Зона объектов транспортной и инженерной инфраструктуры









Зоны ограничений:

-  Санитарно-защитные зоны
-  Санитарный разрыв ЖД
-  Зона санитарной охраны
-  Зона действия ограничений по условиям сохранения и планируемого размещения образовательных учреждений
-  Зоны ограничения застройки
-  Прибрежная защитная полоса
-  Водоохранная зона
-  Береговая полоса
-  Охранные зоны коммуникаций
-  Приаэродромная территория
-  Режимные территории
-  Прочие ЗОУИТ
-  Лесопарковый зеленый пояс


Красные линии:

-  Линии регулирования застройки (линии отступа от красных линий)
-  Красные линии и ЗУ, на которых расположены линейные объекты
-  Красные линии







Культурное наследие:

-  Памятники
-  Объекты культурного наследия
-  Защитная зона объекта культурного наследия
-  Территория объекта культурного наследия
-  Территория объекта культурного наследия
-  Охранная зона объекта культурного наследия
-  Зона регулирования застройки
-  Зона охраняемого ландшафта
-  Территория объекта археологического наследия



Резервирование/изъятие земель:

-  Резервирование земель/изъятие земель

Земельные участки:

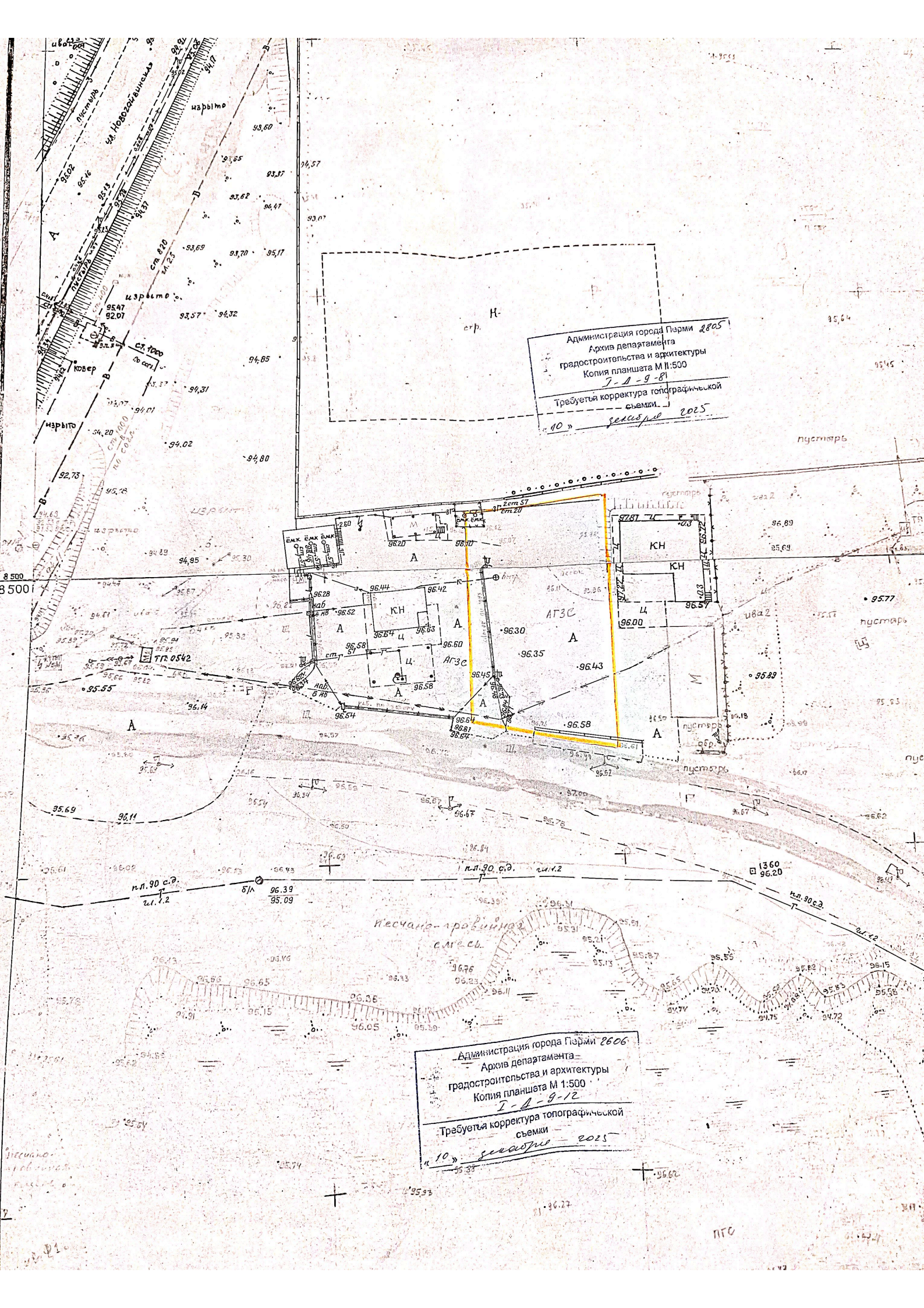
-  ГПЗУ
-  Земельные участки ДЗО
-  Земельные участки с УРВИ
-  Земельные участки с ОППС
-  Участки формируемые на торги
-  Согласование архитектурно-градостроительного облика

ООПТ:

-  Особо охраняемая природная территория (ООПТ)
-  Охранная зона ООПТ

Лесничества:

-  Пермское городское лесничество



Администрация города Перми 2805
 Архив департамента
 градостроительства и архитектуры
 Копия планшета М 1:500
 7-1-9-8
 Требуется корректура топографической
 съемки
 «10» сентября 2005

Администрация города Перми 2806
 Архив департамента
 градостроительства и архитектуры
 Копия планшета М 1:500
 1-1-9-12
 Требуется корректура топографической
 съемки
 «10» сентября 2005